



ПРАВИТЕЛЬСТВО СВЕРДЛОВСКОЙ ОБЛАСТИ
УПРАВЛЕНИЕ ГОСУДАРСТВЕННОЙ ОХРАНЫ ОБЪЕКТОВ КУЛЬТУРНОГО НАСЛЕДИЯ
СВЕРДЛОВСКОЙ ОБЛАСТИ

ПРИКАЗ

30.04.2020

№ 376

г. Екатеринбург

Об утверждении графического описания местоположения границ защитной зоны объекта культурного наследия регионального значения «Церковь Святого Прокопия Устюжского», расположенного по адресу: Свердловская область, Верхотурский район, с. Прокопьевская Салда, ул. Сенянского, д. 40 «В», с перечнем координат характерных точек этих границ в системе координат, установленной для ведения Единого государственного реестра недвижимости, и режима использования земель в границах данной защитной зоны

В соответствии с абзацем седьмым пункта 1 статьи 20.2 и статьей 34.1 Федерального закона от 25 июня 2002 года № 73-ФЗ «Об объектах культурного наследия (памятниках истории и культуры) народов Российской Федерации», Положением об Управлении государственной охраны объектов культурного наследия Свердловской области, утвержденным постановлением Правительства Свердловской области от 28.12.2015 № 1216-ПП «Об учреждении должностей государственной гражданской службы Свердловской области в Управлении государственной охраны объектов культурного наследия Свердловской области и утверждении Положения, предельного лимита штатной численности и фонда по должностным окладам в месяц Управления государственной охраны объектов культурного наследия Свердловской области», на основании письма государственного бюджетного учреждения культуры Свердловской области «Научно-производственный центр по охране и использованию памятников истории и культуры Свердловской области» от 26.12.2019 № 1579-14, в целях обеспечения сохранности объекта культурного наследия

ПРИКАЗЫВАЮ:

1. Утвердить графическое описание местоположения границ защитной зоны объекта культурного наследия регионального значения «Церковь Святого Прокопия Устюжского», расположенного по адресу: Свердловская область, Верхотурский район, с. Прокопьевская Салда, ул. Сенянского, д. 40 «В», с перечнем координат характерных точек этих границ в системе координат, установленной для ведения Единого государственного реестра недвижимости, и режим использования земель в границах данной защитной зоны (прилагаются).

2. Начальнику отдела государственной охраны объектов культурного наследия Управления государственной охраны объектов культурного наследия Свердловской области Н.Н. Кулевой обеспечить размещение информации о графическом описании местоположения границ защитной зоны объекта культурного наследия с перечнем координат характерных точек этих границ в системе координат, установленной для ведения Единого государственного реестра недвижимости, и режиме использования земель в границах данной защитной зоны, утвержденных пунктом 1 настоящего приказа, в едином государственном реестре объектов культурного наследия (памятников истории и культуры) народов Российской Федерации и федеральной государственной системе территориального планирования, направление указанной информации в Администрацию городского округа Верхотурский для размещения в информационной системе обеспечения градостроительной деятельности, учета и отображения в документах территориального планирования, правилах землепользования и застройки, документации по планировке территории.

3. Возмещение убытков, причиненных в связи с утверждением защитной зоны объекта культурного наследия, указанного в пункте 1 настоящего приказа, осуществляется в соответствии с действующим законодательством.

4. Контроль за исполнением настоящего приказа возложить на Заместителя начальника Управления государственной охраны объектов культурного наследия Свердловской области А.А. Кульпину.

5. Настоящий приказ опубликовать на «Официальном интернет-портале правовой информации Свердловской области» (www.pravo.gov66.ru) и на официальном сайте Управления государственной охраны объектов культурного наследия Свердловской области в информационно-телекоммуникационной сети «Интернет» (www.okn.midural.ru).

Начальник Управления



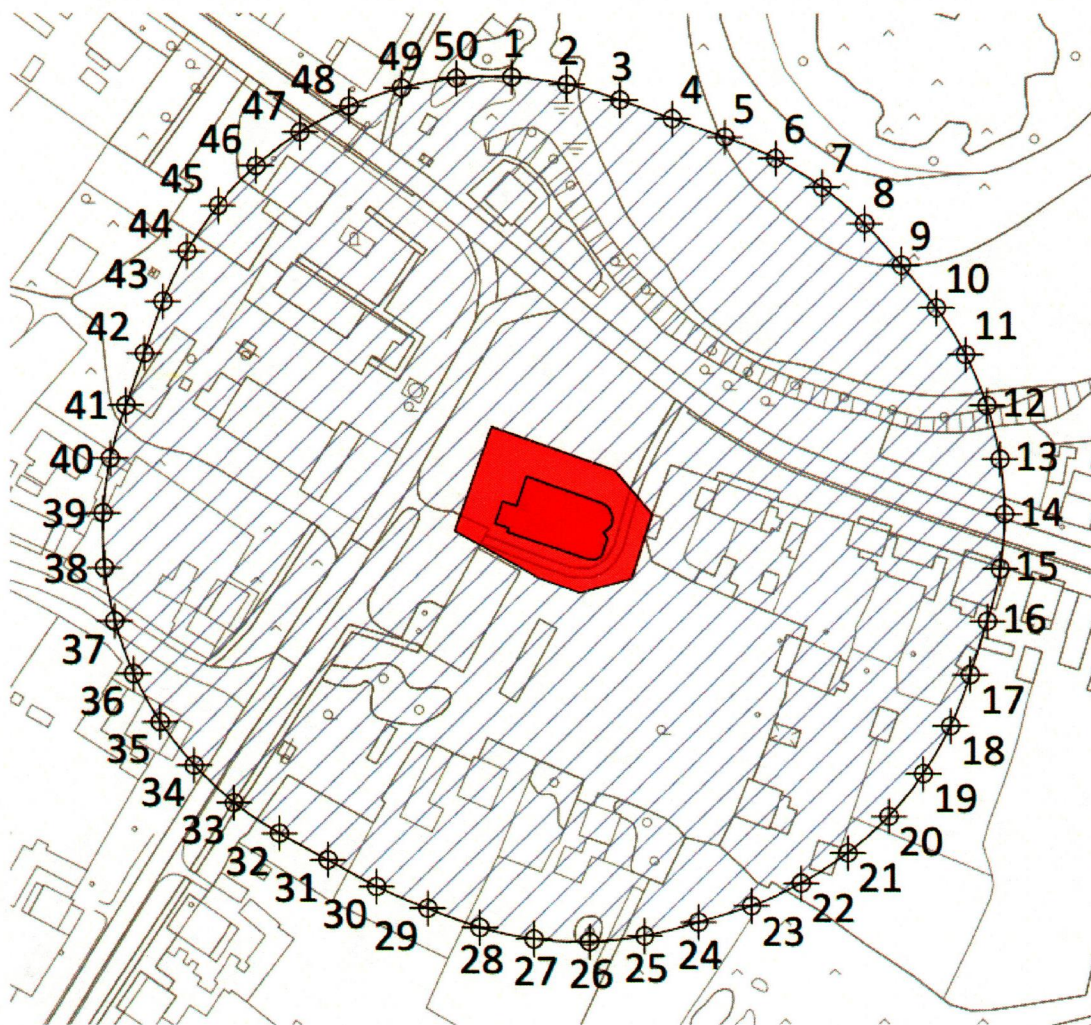
Е.Г. Рябинин

УТВЕРЖДЕНО
приказом Управления государственной
охраны объектов культурного наследия
Свердловской области
от 30.04.2020 № 376

ГРАФИЧЕСКОЕ ОПИСАНИЕ


местоположения границ защитной зоны объекта культурного наследия
регионального значения «Церковь Святого Прокопия Устюжского»,
расположенного по адресу: Свердловская область, Верхотурский район,
с. Прокопьевская Салда, ул. Сенянского, д. 40 «В», с перечнем координат
характерных точек этих границ в системе координат, установленной для
ведения Единого государственного реестра недвижимости, и режим
использования земель в границах данной защитной зоны


1. Карта (схема) границ защитной зоны объекта культурного наследия
регионального значения «Церковь Святого Прокопия Устюжского»,
расположенного по адресу: Свердловская область, Верхотурский район,
с. Прокопьевская Салда, ул. Сенянского, д. 40 «В» (далее – Объект):



Условные обозначения к карте (схеме) границ защитной зоны Объекта

 – Объект;

 – защитная зона Объекта;

 15  – поворотные (характерные) точки границ защитной зоны Объекта.

2. Координаты поворотных точек в местной системе координат Свердловской области (далее – МСК-66) определены картометрическим методом и приведены в таблице, погрешность определения координат составляет 0,25 метра.

Таблица

| Номер поворотной точки | МСК-66 | |
|------------------------|--------------|--------------|
| | координата X | координата Y |
| 1 | 2 | 3 |
| 1 | 599378.71 | 1560415.74 |
| 2 | 599376.59 | 1560431.34 |
| 3 | 599372.08 | 1560446.42 |
| 4 | 599366.78 | 1560461.26 |
| 5 | 599361.47 | 1560476.10 |
| 6 | 599355.39 | 1560490.62 |
| 7 | 599347.14 | 1560504.03 |
| 8 | 599336.89 | 1560515.98 |
| 9 | 599325.08 | 1560526.41 |
| 10 | 599312.91 | 1560536.41 |
| 11 | 599299.52 | 1560544.68 |
| 12 | 599284.99 | 1560550.75 |
| 13 | 599269.69 | 1560554.46 |
| 14 | 599254.00 | 1560555.72 |
| 15 | 599238.30 | 1560554.51 |
| 16 | 599222.99 | 1560550.85 |
| 17 | 599207.99 | 1560546.03 |
| 18 | 599193.26 | 1560540.47 |
| 19 | 599179.56 | 1560532.72 |
| 20 | 599167.24 | 1560522.92 |
| 21 | 599156.61 | 1560511.30 |
| 22 | 599147.94 | 1560498.16 |
| 23 | 599141.44 | 1560483.83 |
| 24 | 599136.80 | 1560468.77 |

| 1 | 2 | 3 |
|----|-----------|------------|
| 25 | 599132.84 | 1560453.53 |
| 26 | 599131.18 | 1560437.87 |
| 27 | 599132.00 | 1560422.15 |
| 28 | 599135.27 | 1560406.75 |
| 29 | 599140.72 | 1560391.97 |
| 30 | 599146.95 | 1560377.51 |
| 31 | 599154.57 | 1560363.72 |
| 32 | 599162.26 | 1560349.96 |
| 33 | 599171.14 | 1560336.96 |
| 34 | 599181.94 | 1560325.51 |
| 35 | 599194.41 | 1560315.90 |
| 36 | 599208.23 | 1560308.36 |
| 37 | 599223.06 | 1560303.09 |
| 38 | 599238.54 | 1560300.21 |
| 39 | 599254.28 | 1560299.79 |
| 40 | 599269.88 | 1560301.85 |
| 41 | 599284.99 | 1560306.28 |
| 42 | 599299.87 | 1560311.49 |
| 43 | 599314.73 | 1560316.73 |
| 44 | 599328.93 | 1560323.51 |
| 45 | 599341.90 | 1560332.44 |
| 46 | 599353.30 | 1560343.30 |
| 47 | 599362.86 | 1560355.80 |
| 48 | 599370.34 | 1560369.66 |
| 49 | 599375.55 | 1560384.51 |
| 50 | 599378.36 | 1560400.00 |

3. В границах защитной зоны Объекта запрещаются строительство объектов капитального строительства и их реконструкция, связанная с изменением их параметров (высоты, количества этажей, площади), за исключением строительства и реконструкции линейных объектов.