



ПРАВИТЕЛЬСТВО СВЕРДЛОВСКОЙ ОБЛАСТИ
УПРАВЛЕНИЕ ГОСУДАРСТВЕННОЙ ОХРАНЫ ОБЪЕКТОВ КУЛЬТУРНОГО НАСЛЕДИЯ
СВЕРДЛОВСКОЙ ОБЛАСТИ

ПРИКАЗ

30.04.2020

№ 377

г. Екатеринбург

Об утверждении графического описания местоположения границ защитной зоны объекта культурного наследия регионального значения «Церковь», расположенного по адресу: Свердловская область, Верхотурский район, с. Усть-Салда, ул. Центральная, д. 15, с перечнем координат характерных точек этих границ в системе координат, установленной для ведения Единого государственного реестра недвижимости, и режима использования земель в границах данной защитной зоны

В соответствии с абзацем седьмым пункта 1 статьи 20.2 и статьей 34.1 Федерального закона от 25 июня 2002 года № 73-ФЗ «Об объектах культурного наследия (памятниках истории и культуры) народов Российской Федерации», Положением об Управлении государственной охраны объектов культурного наследия Свердловской области, утвержденным постановлением Правительства Свердловской области от 28.12.2015 № 1216-ПП «Об учреждении должностей государственной гражданской службы Свердловской области в Управлении государственной охраны объектов культурного наследия Свердловской области и утверждении Положения, предельного лимита штатной численности и фонда по должностным окладам в месяц Управления государственной охраны объектов культурного наследия Свердловской области», на основании письма государственного бюджетного учреждения культуры Свердловской области «Научно-производственный центр по охране и использованию памятников истории и культуры Свердловской области» от 26.12.2019 № 1579-14, в целях обеспечения сохранности объекта культурного наследия

ПРИКАЗЫВАЮ:

1. Утвердить графическое описание местоположения границ защитной зоны объекта культурного наследия регионального значения «Церковь», расположенного по адресу: Свердловская область, Верхотурский район, с. Усть-Салда, ул. Центральная, д. 15, с перечнем координат характерных точек этих границ в системе координат, установленной для ведения Единого государственного реестра недвижимости, и режим использования земель в границах данной защитной зоны (прилагаются).
2. Начальнику отдела государственной охраны объектов культурного

наследия Управления государственной охраны объектов культурного наследия Свердловской области Н.Н. Кулевой обеспечить размещение информации о графическом описании местоположения границ защитной зоны объекта культурного наследия с перечнем координат характерных точек этих границ в системе координат, установленной для ведения Единого государственного реестра недвижимости, и режиме использования земель в границах данной защитной зоны, утвержденных пунктом 1 настоящего приказа, в едином государственном реестре объектов культурного наследия (памятников истории и культуры) народов Российской Федерации и федеральной государственной системе территориального планирования, направление указанной информации в Администрацию городского округа Верхотурский для размещения в информационной системе обеспечения градостроительной деятельности, учета и отображения в документах территориального планирования, правилах землепользования и застройки, документации по планировке территории.

3. Возмещение убытков, причиненных в связи с утверждением защитной зоны объекта культурного наследия, указанного в пункте 1 настоящего приказа, осуществляется в соответствии с действующим законодательством.

4. Контроль за исполнением настоящего приказа возложить на Заместителя начальника Управления государственной охраны объектов культурного наследия Свердловской области А.А. Кульпину.

5. Настоящий приказ опубликовать на «Официальном интернет-портале правовой информации Свердловской области» (www.pravo.gov66.ru) и на официальном сайте Управления государственной охраны объектов культурного наследия Свердловской области в информационно-телекоммуникационной сети «Интернет» (www.okn.midural.ru).

Начальник Управления



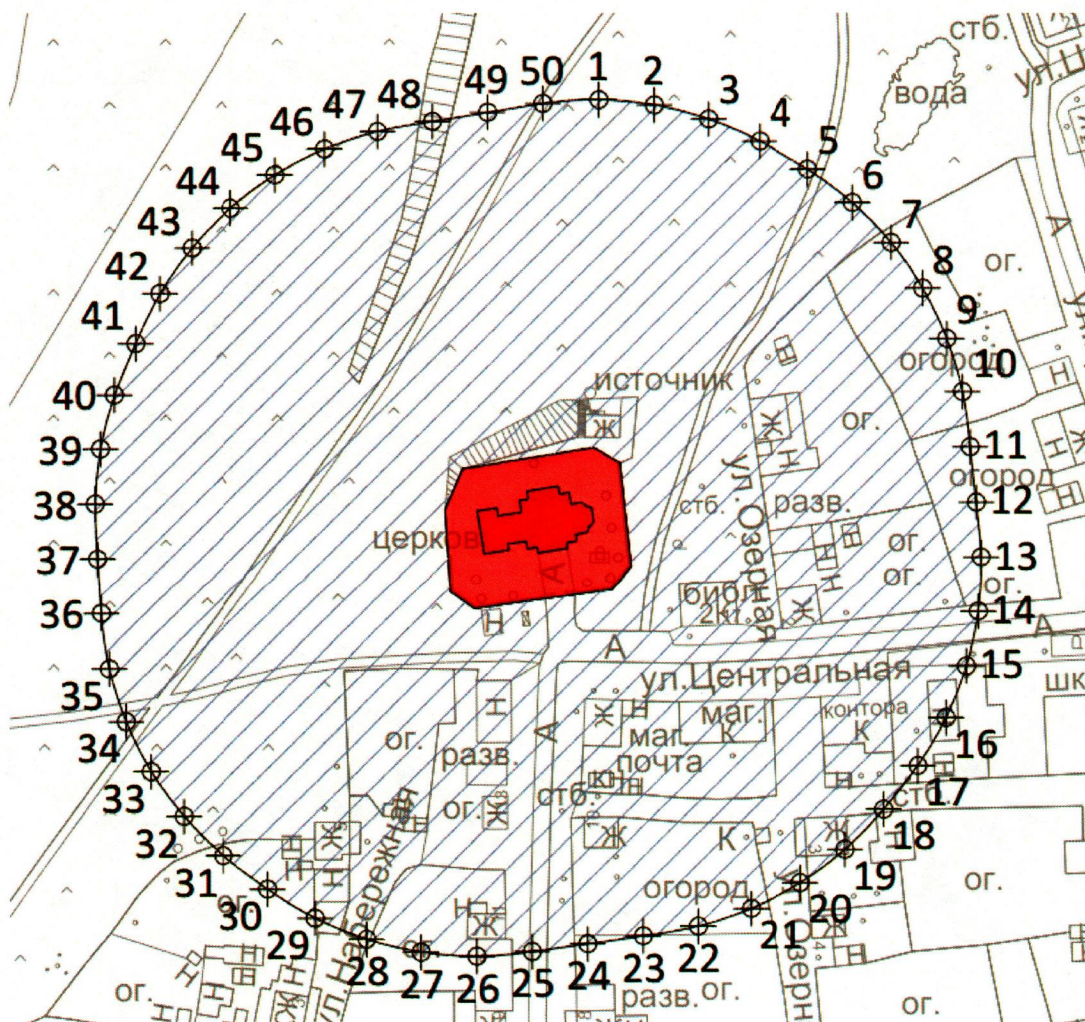
Е.Г. Рябинин

УТВЕРЖДЕНО
приказом Управления государственной
охраны объектов культурного наследия
Свердловской области
от 30.04.2020 № 377

ГРАФИЧЕСКОЕ ОПИСАНИЕ


местоположения границ защитной зоны объекта культурного наследия
регионального значения «Церковь», расположенного по адресу:
Свердловская область, Верхотурский район, с. Усть-Салда,
ул. Центральная, д. 15, с перечнем координат характерных точек этих границ
в системе координат, установленной для ведения Единого государственного
реестра недвижимости, и режим использования земель
в границах данной защитной зоны


1. Карта (схема) границ защитной зоны объекта культурного наследия
регионального значения «Церковь», расположенного по адресу: Свердловская
область, Верхотурский район, с. Усть-Салда, ул. Центральная, д. 15 (далее –
Объект):



Условные обозначения к карте (схеме) границ защитной зоны Объекта

 – Объект;

 – защитная зона Объекта;

 15  – поворотные (характерные) точки границ защитной зоны Объекта.

2. Координаты поворотных точек в местной системе координат Свердловской области (далее – МСК-66) определены картометрическим методом и приведены в таблице, погрешность определения координат составляет 0,25 метра.

Таблица

Номер поворотной точки	МСК-66	
	координата X	координата Y
1	2	3
1	608933.00	1575290.88
2	608931.50	1575306.76
3	608927.49	1575322.20
4	608921.07	1575336.81
5	608912.94	1575350.55
6	608903.33	1575363.29
7	608891.83	1575374.34
8	608878.71	1575383.41
9	608864.31	1575390.29
10	608849.00	1575394.79
11	608833.19	1575396.98
12	608817.32	1575398.68
13	608801.41	1575400.06
14	608785.48	1575399.22
15	608769.89	1575395.85
16	608755.03	1575390.04
17	608741.28	1575381.95
18	608728.66	1575372.16
19	608717.15	1575361.12
20	608707.53	1575348.39
21	608700.07	1575334.29
22	608694.94	1575319.19
23	608692.14	1575303.47
24	608689.89	1575287.66

1	2	3
25	608687.65	1575271.85
26	608686.31	1575255.95
27	608687.49	1575240.04
28	608691.18	1575224.52
29	608697.30	1575209.79
30	608705.68	1575196.21
31	608715.31	1575183.48
32	608726.62	1575172.23
33	608739.58	1575162.92
34	608753.85	1575155.79
35	608769.07	1575151.02
36	608784.86	1575148.73
37	608800.80	1575147.71
38	608816.75	1575147.01
39	608832.63	1575148.54
40	608848.06	1575152.56
41	608862.84	1575158.62
42	608877.19	1575165.58
43	608890.30	1575174.68
44	608901.79	1575185.75
45	608911.37	1575198.50
46	608918.80	1575212.62
47	608923.89	1575227.74
48	608926.81	1575243.44
49	608929.40	1575259.20
50	608931.96	1575274.96

3. В границах защитной зоны Объекта запрещаются строительство объектов капитального строительства и их реконструкция, связанная с изменением их параметров (высоты, количества этажей, площади), за исключением строительства и реконструкции линейных объектов.