



ПРАВИТЕЛЬСТВО СВЕРДЛОВСКОЙ ОБЛАСТИ
УПРАВЛЕНИЕ ГОСУДАРСТВЕННОЙ ОХРАНЫ ОБЪЕКТОВ КУЛЬТУРНОГО НАСЛЕДИЯ
СВЕРДЛОВСКОЙ ОБЛАСТИ

ПРИКАЗ

03.07.2020

№ 636

г. Екатеринбург

Об утверждении границ территории объекта культурного наследия регионального значения «Дом, в котором жил первый председатель Каменского Совета рабочих и солдатских депутатов Я.Ф. Прокопьев», расположенного по адресу: Свердловская область, г. Каменск-Уральский, ул. Прокопьева, д. 26, и режима использования данной территории

В соответствии с Федеральным законом от 25 июня 2002 года № 73-ФЗ «Об объектах культурного наследия (памятниках истории и культуры) народов Российской Федерации», приказом Министерства культуры Российской Федерации от 04.06.2015 № 1745 «Об утверждении требований к составлению проектов границ территорий объектов культурного наследия», Положением об Управлении государственной охраны объектов культурного наследия Свердловской области, утвержденным постановлением Правительства Свердловской области от 28.12.2015 № 1216-ПП «Об учреждении должностей государственной гражданской службы Свердловской области в Управлении государственной охраны объектов культурного наследия Свердловской области и утверждении Положения, предельного лимита штатной численности и фонда по должностным окладам в месяц Управления государственной охраны объектов культурного наследия Свердловской области», на основании научно-проектной документации «Проект границ территории объекта культурного наследия регионального значения «Дом, в котором жил первый председатель Каменского Совета рабочих и солдатских депутатов Я.Ф. Прокопьев», по адресу: Свердловская обл., г. Каменск-Уральский, ул. Прокопьева, д. 26» (шифр КУ-38-ТОКН-УЧ), разработанной обществом с ограниченной ответственностью «ТехноСтройКомплект» в 2019 году, в целях обеспечения сохранности объекта культурного наследия

ПРИКАЗЫВАЮ:

1. Утвердить границы территории объекта культурного наследия регионального значения «Дом, в котором жил первый председатель Каменского Совета рабочих и солдатских депутатов Я.Ф. Прокопьев», расположенного по адресу: Свердловская область, г. Каменск-Уральский, ул. Прокопьева, д. 26, и режим использования данной территории (прилагаются).

2. Начальнику отдела государственной охраны объектов культурного наследия Управления государственной охраны объектов культурного наследия Свердловской области Н.Н. Кулевой обеспечить размещение информации о границах территории объекта культурного наследия и режиме использования данной территории, утвержденных пунктом 1 настоящего приказа, в федеральной государственной информационной системе территориального планирования, а также направление ее в единый государственный реестр объектов культурного наследия (памятников истории и культуры) народов Российской Федерации и государственный кадастр недвижимости.

3. Контроль за исполнением настоящего приказа возложить на исполняющего обязанности Заместителя начальника Управления государственной охраны объектов культурного наследия Свердловской области А.С. Моисееву.

4. Настоящий приказ опубликовать на «Официальном интернет-портале правовой информации Свердловской области» (www.pravo.gov66.ru) и на официальном сайте Управления государственной охраны объектов культурного наследия Свердловской области в информационно-телекоммуникационной сети «Интернет» (www.okn.midural.ru).

Начальник Управления



Е.Г. Рябинин

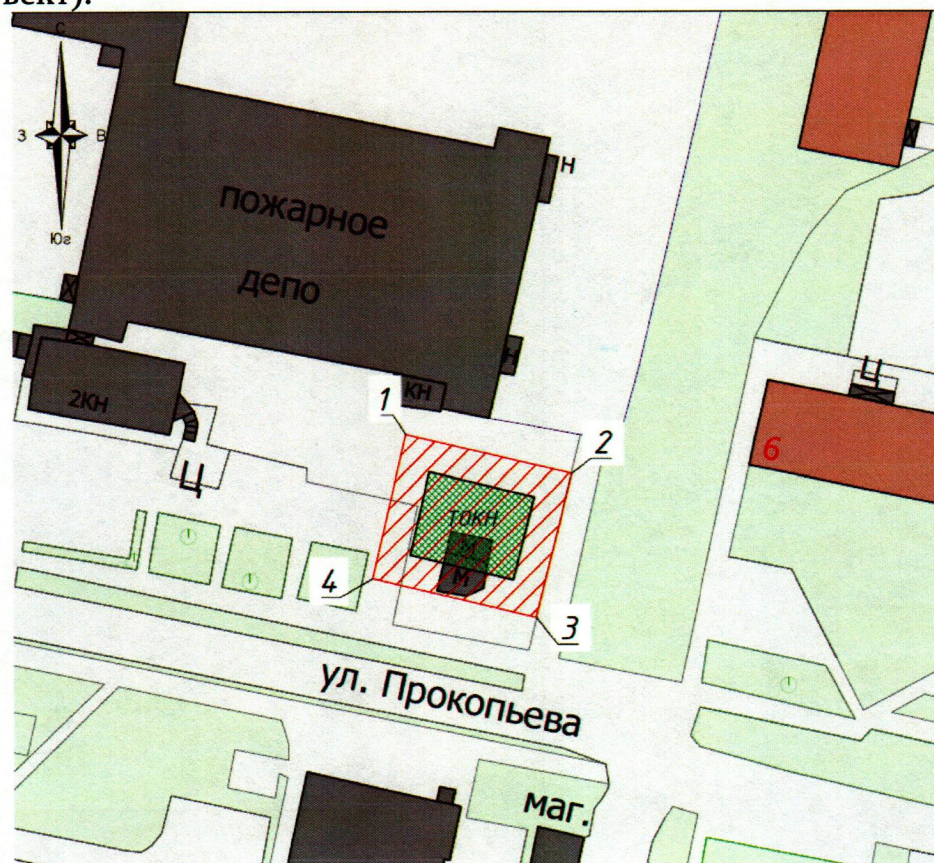
УТВЕРЖДЕНЫ
приказом Управления государственной
охраны объектов культурного наследия
Свердловской области
от 03.07.2010 № 636

ГРАНИЦЫ ТЕРРИТОРИИ




объекта культурного наследия регионального значения
«Дом, в котором жил первый председатель Каменского Совета рабочих
и солдатских депутатов Я.Ф. Прокопьев», расположенного по адресу:
Свердловская область, г. Каменск-Уральский, ул. Прокопьева, д. 26,
и режим использования данной территории

**Глава 1. Карта (схема) и координаты поворотных точек границ территории
объекта культурного наследия регионального значения
«Дом, в котором жил первый председатель Каменского Совета рабочих
и солдатских депутатов Я.Ф. Прокопьев», расположенного по адресу:
Свердловская область, г. Каменск-Уральский, ул. Прокопьева, д. 26**

1. Карта (схема) границ территории объекта культурного наследия
регионального значения «Дом, в котором жил первый председатель Каменского
Совета рабочих и солдатских депутатов Я.Ф. Прокопьев», расположенного
по адресу: Свердловская область, г. Каменск-Уральский, ул. Прокопьева, д. 26
(далее – Объект):



Условные обозначения к карте (схеме) границ территории Объекта

-  – Объект;
-  – территория Объекта;
-  – поворотные (характерные) точки границ территории Объекта.

2. Координаты поворотных точек в местной системе координат Свердловской области (далее – МСК-66) определены аналитическим методом и приведены в таблице, погрешность определения координат составляет 0,1 метра.

Таблица

| Номер поворотной точки | МСК-66 | |
|------------------------|--------------|--------------|
| | Координата X | Координата Y |
| 1 | 346371,86 | 1613402,64 |
| 2 | 346366,84 | 1613423,92 |
| 3 | 346348,37 | 1613419,24 |
| 4 | 346353,40 | 1613398,37 |

Глава 2. Режим использования территории Объекта

3. Территория Объекта относится к землям историко-культурного назначения.

4. На территории Объекта разрешается:

1) проведение работ по сохранению Объекта, в том числе воссоздание Объекта;

2) прокладка, ремонт, реконструкция подземных инженерных коммуникаций для обеспечения функционирования Объекта в случае его воссоздания, с последующим восстановлением нарушенных участков поверхности земли;

3) проведение работ по благоустройству территории, производимых в том числе с применением методов реставрации, направленных на формирование близкого к историческому контексту восприятия Объекта, без повышения уровня дневной поверхности;

4) размещение на территории Объекта информационных стендов, памятных знаков;

5) использование подземного пространства для современного функционирования Объекта в случае его воссоздания.

5. На территории Объекта запрещается:

1) строительство объектов капитального строительства;

2) хозяйственная деятельность, ведущая к разрушению, искажению внешнего облика Объекта, нарушающая целостность Объекта и создающая угрозу его повреждения, разрушения или уничтожения;

3) проведение любых земляных работ без предварительного археологического обследования территории в соответствии с действующим законодательством;

4) прокладка наземных и воздушных инженерных коммуникаций, кроме временных, необходимых для проведения работ по сохранению Объекта;

5) установка рекламных конструкций, за исключением рекламных конструкций, разрешенных в соответствии с пунктом 3 статьи 35.1 Федерального закона от 25 июня 2002 года № 73-ФЗ «Об объектах культурного наследия (памятниках истории и культуры) народов Российской Федерации»;

6) создание разрушающих вибрационных нагрузок динамическим воздействием на грунты в зоне их взаимодействия с Объектом.