



ПРАВИТЕЛЬСТВО СВЕРДЛОВСКОЙ ОБЛАСТИ
УПРАВЛЕНИЕ ГОСУДАРСТВЕННОЙ ОХРАНЫ ОБЪЕКТОВ КУЛЬТУРНОГО НАСЛЕДИЯ
СВЕРДЛОВСКОЙ ОБЛАСТИ

ПРИКАЗ

25.09.2020

№ 833

г. Екатеринбург

Об утверждении графического описания местоположения границ защитной зоны объекта культурного наследия регионального значения «Дом жилой», расположенного по адресу: Свердловская область, г. Екатеринбург, ул. Физкультурников, д. 30, с перечнем координат характерных точек этих границ в системе координат, установленной для ведения Единого государственного реестра недвижимости, и режима использования земель в границах данной защитной зоны

В соответствии с абзацем седьмым пункта 1 статьи 20.2 и статьей 34.1 Федерального закона от 25 июня 2002 года № 73-ФЗ «Об объектах культурного наследия (памятниках истории и культуры) народов Российской Федерации», Положением об Управлении государственной охраны объектов культурного наследия Свердловской области, утвержденным постановлением Правительства Свердловской области от 28.12.2015 № 1216-ПП «Об учреждении должностей государственной гражданской службы Свердловской области в Управлении государственной охраны объектов культурного наследия Свердловской области и утверждении Положения, предельного лимита штатной численности и фонда по должностным окладам в месяц Управления государственной охраны объектов культурного наследия Свердловской области», на основании приказов Управления государственной охраны объектов культурного наследия Свердловской области от 27.02.2020 № 140 «Об утверждении границ территории объекта культурного наследия регионального значения «Дом жилой», расположенного по адресу: Свердловская область, г. Екатеринбург, ул. Физкультурников, д. 30, и режима использования данной территории» и от 02.09.2020 № 773 «Об исполнении обязанностей Начальника Управления государственной охраны объектов культурного наследия Свердловской области», письма государственного бюджетного учреждения культуры Свердловской области «Научно-производственный центр по охране и использованию памятников истории и культуры Свердловской области» от 11.06.2020 № 614-13, в целях обеспечения сохранности объекта культурного наследия

ПРИКАЗЫВАЮ:

1. Утвердить графическое описание местоположения границ защитной зоны

объекта культурного наследия регионального значения «Дом жилой», расположенного по адресу: Свердловская область, г. Екатеринбург, ул. Физкультурников, д. 30, с перечнем координат характерных точек этих границ в системе координат, установленной для ведения Единого государственного реестра недвижимости, и режим использования земель в границах данной защитной зоны (прилагаются).

2. Начальнику отдела государственной охраны объектов культурного наследия Управления государственной охраны объектов культурного наследия Свердловской области Н.Н. Кулевой обеспечить размещение информации о графическом описании местоположения границ защитной зоны объекта культурного наследия с перечнем координат характерных точек этих границ в системе координат, установленной для ведения Единого государственного реестра недвижимости, и режиме использования земель в границах данной защитной зоны, утвержденных пунктом 1 настоящего приказа, в едином государственном реестре объектов культурного наследия (памятников истории и культуры) народов Российской Федерации и федеральной государственной системе территориального планирования, направление указанной информации в Администрацию города Екатеринбурга для размещения в информационной системе обеспечения градостроительной деятельности, учета и отображения в документах территориального планирования, правилах землепользования и застройки, документации по планировке территории.

3. Признать утратившими силу:

1) подпункт 9 пункта 1 приказа Управления государственной охраны объектов культурного наследия Свердловской области от 23.05.2019 № 240 «Об утверждении графического описания местоположения границ защитных зон объектов культурного наследия регионального значения, расположенных в г. Екатеринбурге, с перечнем координат характерных точек этих границ в системе координат, установленной для ведения Единого государственного реестра недвижимости, и режимов использования земель в границах данных защитных зон» («Официальный интернет-портал правовой информации Свердловской области» (www.pravo.gov66.ru), 2019, 27 мая, № 21386) (далее – приказ Управления государственной охраны объектов культурного наследия Свердловской области от 23.05.2019 № 240);

2) графическое описание местоположения границ защитной зоны объекта культурного наследия регионального значения «Дом жилой», расположенного по адресу: Свердловская область, г. Екатеринбург, ул. Физкультурников, д. 30, с перечнем координат характерных точек этих границ в системе координат, установленной для ведения Единого государственного реестра недвижимости, и режим использования земель в границах данной защитной зоны, утвержденные приказом Управления государственной охраны объектов культурного наследия Свердловской области от 23.05.2019 № 240.

4. Контроль за исполнением настоящего приказа возложить на Заместителя начальника Управления государственной охраны объектов культурного наследия Свердловской области А.А. Кульпину.

5. Настоящий приказ опубликовать на «Официальном интернет-портале правовой информации Свердловской области» (www.pravo.gov66.ru) и на официальном сайте Управления государственной охраны объектов культурного наследия Свердловской области в информационно-телекоммуникационной сети «Интернет» (www.okn.midural.ru).

И.о. Начальника Управления



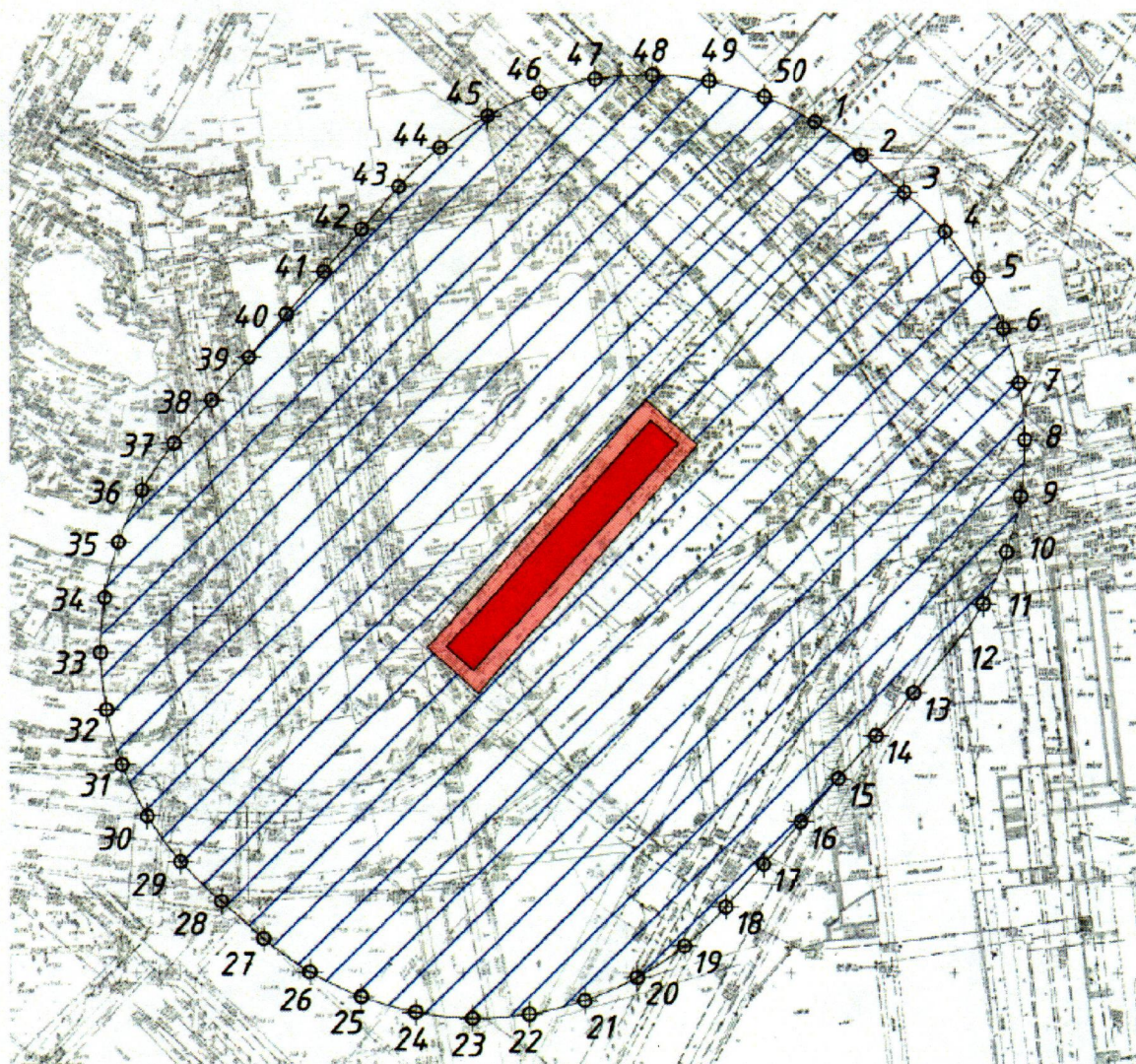
А.А. Кульпина

УТВЕРЖДЕНО





приказом Управления государственной
охраны объектов культурного наследия
Свердловской областиот 25.09.2020 № 833**ГРАФИЧЕСКОЕ ОПИСАНИЕ**

**местоположения границ защитной зоны объекта культурного наследия
регионального значения «Дом жилой», расположенного по адресу:
Свердловская область, г. Екатеринбург, ул. Физкультурников, д. 30,
с перечнем координат характерных точек этих границ в системе координат,
установленной для ведения Единого государственного реестра
недвижимости, и режим использования земель
в границах данной защитной зоны**

1. Карта (схема) границ защитной зоны объекта культурного наследия
регионального значения «Дом жилой», расположенного по адресу: Свердловская
область, г. Екатеринбург, ул. Физкультурников, д. 30 (далее – Объект):



Условные обозначения к карте (схеме) границ защитной зоны Объекта

-  – Объект;
-  – границы территории Объекта;
-  – защитная зона Объекта;
- 15  – поворотные (характерные) точки границ защитной зоны Объекта.

2. Координаты поворотных точек в местной системе координат Свердловской области (далее – МСК-66) определены картографическим методом и приведены в таблице, погрешность определения координат составляет 0,25 метра.

Таблица

Номер поворотной точки	МСК-66	
	координата X	координата Y
1	2	3
1	392236,87	1534168,05
2	392226,59	1534182,15
3	392215,09	1534195,30
4	392202,89	1534207,79
5	392188,76	1534218,02
6	392173,05	1534225,64
7	392156,27	1534230,41
8	392138,91	1534232,19
9	392121,50	1534230,92
10	392104,58	1534226,65
11	392088,66	1534219,50
12	392074,23	1534209,70
13	392061,04	1534198,24
14	392047,89	1534186,73
15	392034,73	1534175,23
16	392021,58	1534163,73
17	392008,43	1534152,22
18	391995,28	1534140,72
19	391983,15	1534128,17
20	391973,38	1534113,71
21	391966,27	1534097,77
22	391962,04	1534080,84

1	2	3
23	391960,83	1534063,44
24	391962,65	1534046,08
25	391967,47	1534029,31
26	391975,12	1534013,63
27	391985,39	1533999,51
28	391996,98	1533986,44
29	392009,19	1533973,96
30	392023,32	1533963,73
31	392039,02	1533956,10
32	392055,81	1533951,33
33	392073,17	1533949,54
34	392090,57	1533950,80
35	392107,49	1533955,07
36	392123,42	1533962,21
37	392137,85	1533972,01
38	392151,05	1533983,46
39	392164,21	1533994,96
40	392177,37	1534006,45
41	392190,53	1534017,95
42	392203,69	1534029,44
43	392216,85	1534040,94
44	392228,97	1534053,49
45	392238,73	1534067,96
46	392245,81	1534083,91
47	392250,02	1534100,84
48	392251,22	1534118,25
49	392249,38	1534135,61
50	392244,55	1534152,38

3. В границах защитной зоны Объекта запрещаются строительство объектов капитального строительства и их реконструкция, связанная с изменением их параметров (высоты, количества этажей, площади), за исключением строительства и реконструкции линейных объектов.