



ПРАВИТЕЛЬСТВО СВЕРДЛОВСКОЙ ОБЛАСТИ
УПРАВЛЕНИЕ ГОСУДАРСТВЕННОЙ ОХРАНЫ ОБЪЕКТОВ КУЛЬТУРНОГО НАСЛЕДИЯ
СВЕРДЛОВСКОЙ ОБЛАСТИ

ПРИКАЗ

25.09.2020

№ 812

г. Екатеринбург

Об утверждении графического описания местоположения границ защитной зоны объекта культурного наследия местного (муниципального) значения «Транспортная контора О.П. Карповой», расположенного по адресу: Свердловская область, г. Екатеринбург, ул. Челюскинцев, д. 100, с перечнем координат характерных точек этих границ в системе координат, установленной для ведения Единого государственного реестра недвижимости, и режима использования земель в границах данной защитной зоны

В соответствии с абзацем седьмым пункта 1 статьи 20.2 и статьей 34.1 Федерального закона от 25 июня 2002 года № 73-ФЗ «Об объектах культурного наследия (памятниках истории и культуры) народов Российской Федерации», Положением об Управлении государственной охраны объектов культурного наследия Свердловской области, утвержденным постановлением Правительства Свердловской области от 28.12.2015 № 1216-ПП «Об учреждении должностей государственной гражданской службы Свердловской области в Управлении государственной охраны объектов культурного наследия Свердловской области и утверждении Положения, предельного лимита штатной численности и фонда по должностным окладам в месяц Управления государственной охраны объектов культурного наследия Свердловской области», на основании приказов Управления государственной охраны объектов культурного наследия Свердловской области от 29.01.2020 № 72 «Об утверждении границ территории объекта культурного наследия местного (муниципального) значения «Транспортная контора О.П. Карповой», расположенного по адресу: Свердловская область, г. Екатеринбург, ул. Челюскинцев, д. 100, и режима использования данной территории» и от 02.09.2020 № 773 «Об исполнении обязанностей Начальника Управления государственной охраны объектов культурного наследия Свердловской области», письма государственного бюджетного учреждения культуры Свердловской области «Научно-производственный центр по охране и использованию памятников истории и культуры Свердловской области» от 11.06.2020 № 614-13, в целях обеспечения сохранности объекта культурного наследия

ПРИКАЗЫВАЮ:

1. Утвердить графическое описание местоположения границ защитной зоны объекта культурного наследия местного (муниципального) значения «Транспортная контора О.П. Карповой», расположенного по адресу: Свердловская область, г. Екатеринбург, ул. Челюскинцев, д. 100, с перечнем координат характерных точек этих границ в системе координат, установленной для ведения Единого государственного реестра недвижимости, и режим использования земель в границах данной защитной зоны (прилагаются).

2. Начальнику отдела государственной охраны объектов культурного наследия Управления государственной охраны объектов культурного наследия Свердловской области Н.Н. Кулевой обеспечить размещение информации о графическом описании местоположения границ защитной зоны объекта культурного наследия с перечнем координат характерных точек этих границ в системе координат, установленной для ведения Единого государственного реестра недвижимости, и режиме использования земель в границах данной защитной зоны, утвержденных пунктом 1 настоящего приказа, в едином государственном реестре объектов культурного наследия (памятников истории и культуры) народов Российской Федерации и федеральной государственной системе территориального планирования, направление указанной информации в Администрацию города Екатеринбурга для размещения в информационной системе обеспечения градостроительной деятельности, учета и отображения в документах территориального планирования, правилах землепользования и застройки, документации по планировке территории.

3. Признать утратившими силу:

1) подпункт 10 пункта 1 приказа Управления государственной охраны объектов культурного наследия Свердловской области от 23.05.2019 № 240 «Об утверждении графического описания местоположения границ защитных зон объектов культурного наследия регионального значения, расположенных в г. Екатеринбурге, с перечнем координат характерных точек этих границ в системе координат, установленной для ведения Единого государственного реестра недвижимости, и режимов использования земель в границах данных защитных зон» («Официальный интернет-портал правовой информации Свердловской области» (www.pravo.gov66.ru), 2019, 27 мая, № 21386) (далее – приказ Управления государственной охраны объектов культурного наследия Свердловской области от 23.05.2019 № 240);

2) графическое описание местоположения границ защитной зоны объекта культурного наследия местного (муниципального) значения «Транспортная контора О.П. Карповой», расположенного по адресу: Свердловская область, г. Екатеринбург, ул. Челюскинцев, д. 100, с перечнем координат характерных точек этих границ в системе координат, установленной для ведения Единого государственного реестра недвижимости, и режим использования земель в границах данной защитной зоны, утвержденные приказом Управления государственной охраны объектов культурного наследия Свердловской области от 23.05.2019 № 240.

4. Контроль за исполнением настоящего приказа возложить на Заместителя начальника Управления государственной охраны объектов культурного наследия

Свердловской области А.А. Кульпину.

5. Настоящий приказ опубликовать на «Официальном интернет-портале правовой информации Свердловской области» (www.pravo.gov66.ru) и на официальном сайте Управления государственной охраны объектов культурного наследия Свердловской области в информационно-телекоммуникационной сети «Интернет» (www.okn.midural.ru).

И.о. Начальника Управления



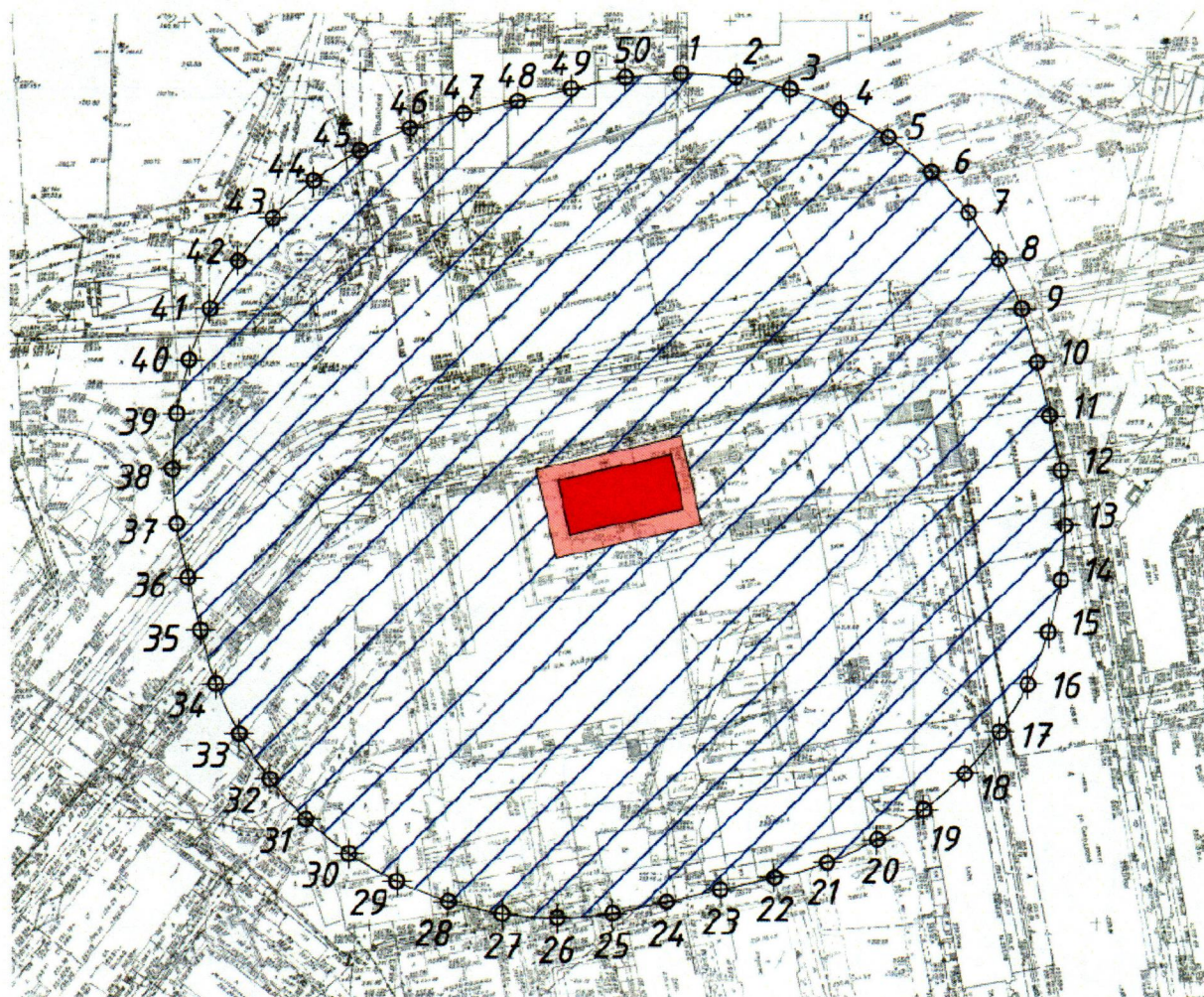
А.А. Кульпина

УТВЕРЖДЕНО





приказом Управления государственной
охраны объектов культурного наследия
Свердловской областиот 25.09.2020 № 822**ГРАФИЧЕСКОЕ ОПИСАНИЕ**

**местоположения границ защитной зоны объекта культурного наследия
местного (муниципального) значения «Транспортная контора
О.П. Карповой», расположенного по адресу: Свердловская область,
г. Екатеринбург, ул. Челюскинцев, д. 100, с перечнем координат характерных
точек этих границ в системе координат, установленной для ведения Единого
государственного реестра недвижимости, и режим использования земель
в границах данной защитной зоны**

1. Карта (схема) границ защитной зоны объекта культурного наследия
местного (муниципального) значения «Транспортная контора О.П. Карповой»,
расположенного по адресу: Свердловская область, г. Екатеринбург,
ул. Челюскинцев, д. 100 (далее – Объект):



Условные обозначения к карте (схеме) границ защитной зоны Объекта

-  – Объект;
-  – границы территории Объекта;
-  – защитная зона Объекта;
- 15  – поворотные (характерные) точки границ защитной зоны Объекта.

2. Координаты поворотных точек в местной системе координат Свердловской области (далее – МСК-66) определены картографическим методом и приведены в таблице, погрешность определения координат составляет 0,25 метра.

Таблица

Номер поворотной точки	МСК-66	
	координата X	координата Y
1	2	3
1	393108,67	1533790,65
2	393107,52	1533805,81
3	393104,08	1533820,61
4	393098,43	1533834,73
5	393090,71	1533847,82
6	393081,10	1533859,60
7	393069,81	1533869,78
8	393057,11	1533878,13
9	393043,30	1533884,46
10	393028,68	1533888,65
11	393013,85	1533892,04
12	392998,96	1533895,14
13	392983,80	1533896,24
14	392968,65	1533895,02
15	392953,85	1533891,53
16	392939,76	1533885,83
17	392926,70	1533878,06
18	392914,96	1533868,40
19	392904,82	1533857,07
20	392896,52	1533844,34
21	392890,24	1533830,50
22	392886,10	1533815,87

1	2	3
23	392882,70	1533801,04
24	392879,30	1533786,21
25	392876,16	1533771,32
26	392875,01	1533756,17
27	392876,17	1533741,01
28	392879,61	1533726,21
29	392885,26	1533712,09
30	392892,98	1533699,00
31	392902,60	1533687,23
32	392913,88	1533677,05
33	392926,59	1533668,70
34	392940,41	1533662,37
35	392955,02	1533658,19
36	392969,86	1533654,83
37	392984,76	1533651,74
38	392999,92	1533650,63
39	393015,07	1533651,83
40	393029,87	1533655,32
41	393043,96	1533661,01
42	393057,03	1533668,77
43	393068,78	1533678,42
44	393078,92	1533689,74
45	393087,24	1533702,46
46	393093,52	1533716,30
47	393097,67	1533730,93
48	393101,03	1533745,77
49	393104,40	1533760,61
50	393107,52	1533775,49

3. В границах защитной зоны Объекта запрещаются строительство объектов капитального строительства и их реконструкция, связанная с изменением их параметров (высоты, количества этажей, площади), за исключением строительства и реконструкции линейных объектов.