



ПРАВИТЕЛЬСТВО СВЕРДЛОВСКОЙ ОБЛАСТИ
УПРАВЛЕНИЕ ГОСУДАРСТВЕННОЙ ОХРАНЫ ОБЪЕКТОВ КУЛЬТУРНОГО НАСЛЕДИЯ
СВЕРДЛОВСКОЙ ОБЛАСТИ

ПРИКАЗ

30.10.2020

№ 939

г. Екатеринбург

**Об утверждении границ территории объекта культурного наследия
регионального значения «Здание школы № 58, где в 1932-37 гг.
учился Герой Советского Союза С.М. Черепанов», расположенного
по адресу: Свердловская область, г. Камышлов, ул. Свердлова, д. 73,
и режима использования данной территории**

В соответствии с Федеральным законом от 25 июня 2002 года № 73-ФЗ «Об объектах культурного наследия (памятниках истории и культуры) народов Российской Федерации», приказом Министерства культуры Российской Федерации от 04.06.2015 № 1745 «Об утверждении требований к составлению проектов границ территорий объектов культурного наследия», Положением об Управлении государственной охраны объектов культурного наследия Свердловской области, утвержденным постановлением Правительства Свердловской области от 28.12.2015 № 1216-ПП «Об учреждении должностей государственной гражданской службы Свердловской области в Управлении государственной охраны объектов культурного наследия Свердловской области и утверждении Положения, предельного лимита штатной численности и фонда по должностным окладам в месяц Управления государственной охраны объектов культурного наследия Свердловской области», на основании научно-проектной документации «Проект границ территории объекта культурного наследия регионального значения «Здание школы № 58, где в 1932-37 гг. учился Герой Советского Союза С.М. Черепанов», по адресу: Свердловская область, г. Камышлов, ул. Свердлова, д. 73» (шифр СО-06-ТОКН-20-УЧ), разработанной индивидуальным предпринимателем Ивченко И.А. в 2020 году, в целях обеспечения сохранности объекта культурного наследия

ПРИКАЗЫВАЮ:

1. Утвердить границы территории объекта культурного наследия регионального значения «Здание школы № 58, где в 1932-37 гг. учился Герой Советского Союза С.М. Черепанов», расположенного по адресу: Свердловская область, г. Камышлов, ул. Свердлова, д. 73, и режим использования данной территории (прилагаются).


2. Начальнику отдела государственной охраны объектов культурного наследия Управления государственной охраны объектов культурного наследия

Свердловской области Н.Н. Кулевой обеспечить размещение информации о границах территории объекта культурного наследия и режиме использования данной территории, утвержденных пунктом 1 настоящего приказа, в федеральной государственной информационной системе территориального планирования, а также направление ее в единый государственный реестр объектов культурного наследия (памятников истории и культуры) народов Российской Федерации и государственный кадастр недвижимости.

3. Контроль за исполнением настоящего приказа возложить на Заместителя начальника Управления государственной охраны объектов культурного наследия Свердловской области А.А. Кульпину.

4. Настоящий приказ опубликовать на «Официальном интернет-портале правовой информации Свердловской области» (www.pravo.gov66.ru) и на официальном сайте Управления государственной охраны объектов культурного наследия Свердловской области в информационно-телекоммуникационной сети «Интернет» (www.okn.midural.ru).

Начальник Управления



Е.Г. Рябинин

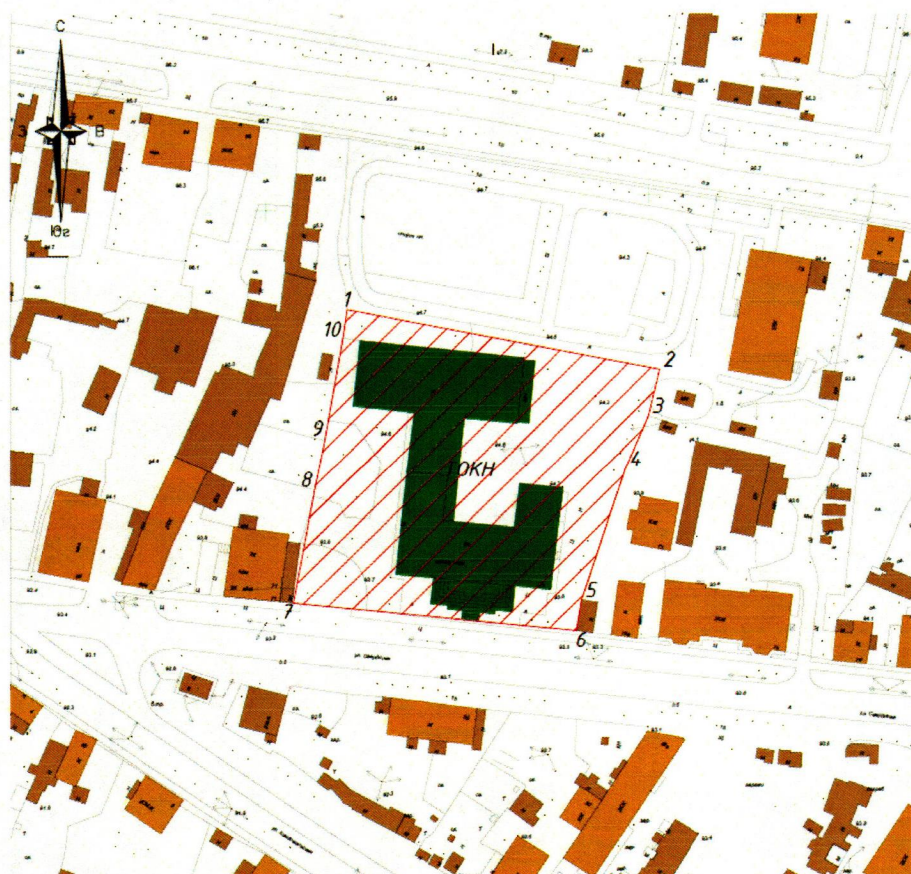
УТВЕРЖДЕНЫ
приказом Управления государственной
охраны объектов культурного наследия
Свердловской области
от 30.10.2020 № 939

ГРАНИЦЫ ТЕРРИТОРИИ




объекта культурного наследия регионального значения «Здание школы № 58, где в 1932-37 гг. учился Герой Советского Союза С.М. Черепанов», расположенного по адресу: Свердловская область, г. Камышлов, ул. Свердлова, д. 73, и режим использования данной территории

Глава 1. Карта (схема) и координаты поворотных точек границ территории объекта культурного наследия регионального значения «Здание школы № 58, где в 1932-37 гг. учился Герой Советского Союза С.М. Черепанов», расположенного по адресу: Свердловская область, г. Камышлов, ул. Свердлова, д. 73

1. Карта (схема) границ территории объекта культурного наследия регионального значения «Здание школы № 58, где в 1932-37 гг. учился Герой Советского Союза С.М. Черепанов», расположенного по адресу: Свердловская область, г. Камышлов, ул. Свердлова, д. 73 (далее – Объект):



Условные обозначения к карте (схеме) границ территории Объекта

-  – Объект;
-  – территория Объекта;
-  – поворотные (характерные) точки границ территории Объекта.

2. Координаты поворотных точек в местной системе координат Свердловской области (далее – МСК-66) определены аналитическим методом и приведены в таблице, погрешность определения координат составляет 0,1 метра.

Таблица

Номер поворотной точки	МСК-66	
	Координата X	Координата Y
1	395120,44	1662316,67
2	395104,70	1662398,34
3	395092,44	1662395,42
4	395078,57	1662389,40
5	395043,66	1662377,83
6	395035,40	1662376,54
7	395042,79	1662302,67
8	395072,84	1662308,17
9	395085,96	1662310,82
10	395112,89	1662315,59

Глава 2. Режим использования территории Объекта

3. Территория Объекта относится к землям историко-культурного назначения.

4. На территории Объекта разрешается:

- 1) проведение работ по сохранению Объекта;
- 2) прокладка, ремонт, реконструкция подземных инженерных коммуникаций для обеспечения функционирования Объекта с последующим восстановлением нарушенных участков поверхности земли;
- 3) проведение работ по благоустройству территории, направленных на формирование близкого к историческому контексту восприятия Объекта;
- 4) проведение мероприятий по обеспечению пожарной и экологической безопасности Объекта;
- 5) размещение на территории Объекта информационных стендов, памятных знаков;
- 6) устройство архитектурной подсветки зданий и территории Объекта;

7) использование подземного пространства для современного функционирования Объекта.

5. На территории Объекта запрещается:

- 1) строительство объектов капитального строительства;
- 2) проведение земляных, строительных, мелиоративных и иных работ, за исключением работ по сохранению объекта культурного наследия или его отдельных элементов, сохранению историко-градостроительной или природной среды объекта культурного наследия;
- 3) проведение любых земляных работ без предварительного археологического обследования территории в соответствии с действующим законодательством;
- 4) размещение некапитальных зданий и сооружений и нестационарных объектов, кроме временных, необходимых для проведения работ по сохранению Объекта;
- 5) хозяйственная деятельность, ведущая к разрушению, искажению внешнего облика Объекта, нарушающая целостность Объекта и создающая угрозу его повреждения, разрушения или уничтожения;
- 6) прокладка наземных и воздушных инженерных коммуникаций, кроме временных, необходимых для проведения работ по сохранению Объекта;
- 7) размещение на фасадах Объекта инженерного оборудования, кроме необходимого для обеспечения безопасности территории Объекта (системы видеонаблюдения) и архитектурной подсветки;
- 8) установка рекламных конструкций, за исключением рекламных конструкций, разрешенных в соответствии с пунктом 3 статьи 35.1 Федерального закона от 25 июня 2002 года № 73-ФЗ «Об объектах культурного наследия (памятниках истории и культуры) народов Российской Федерации»;
- 9) создание разрушающих вибрационных нагрузок динамическим воздействием на грунты в зоне их взаимодействия с Объектом.