



ПРАВИТЕЛЬСТВО СВЕРДЛОВСКОЙ ОБЛАСТИ
УПРАВЛЕНИЕ ГОСУДАРСТВЕННОЙ ОХРАНЫ ОБЪЕКТОВ КУЛЬТУРНОГО НАСЛЕДИЯ
СВЕРДЛОВСКОЙ ОБЛАСТИ

ПРИКАЗ

06.11.2020

№ 977

г. Екатеринбург

**Об утверждении границ территории объекта культурного наследия
регионального значения «Дом купцов Яковлевых – А.Е. Борчанинова»,
расположенного по адресу: Свердловская область, г. Екатеринбург,
ул. 8 Марта, д. 18, и режима использования данной территории**

В соответствии с Федеральным законом от 25 июня 2002 года № 73-ФЗ «Об объектах культурного наследия (памятниках истории и культуры) народов Российской Федерации», приказом Министерства культуры Российской Федерации от 04.06.2015 № 1745 «Об утверждении требований к составлению проектов границ территорий объектов культурного наследия», Положением об Управлении государственной охраны объектов культурного наследия Свердловской области, утвержденным постановлением Правительства Свердловской области от 28.12.2015 № 1216-ПП «Об учреждении должностей государственной гражданской службы Свердловской области в Управлении государственной охраны объектов культурного наследия Свердловской области и утверждении Положения, предельного лимита штатной численности и фонда по должностным окладам в месяц Управления государственной охраны объектов культурного наследия Свердловской области», на основании научно-проектной документации «Проект границ территории памятника истории и культуры регионального значения «Дом купцов Яковлевых – А.Е. Борчанинова», 1859 год, 1905 год, расположенного по адресу: Свердловская область, г. Екатеринбург, ул. 8 марта, д. 18» (шифр 7-08-14.2020/3-ТОКН), разработанной частным учреждением высшего образования «Институт Искусства Реставрации» в 2020 году, в целях обеспечения сохранности объекта культурного наследия

ПРИКАЗЫВАЮ:

1. Утвердить границы территории объекта культурного наследия регионального значения «Дом купцов Яковлевых – А.Е. Борчанинова», расположенного по адресу: Свердловская область, г. Екатеринбург, ул. 8 Марта, д. 18, и режим использования данной территории (прилагаются).

2. Начальнику отдела государственной охраны объектов культурного наследия Управления государственной охраны объектов культурного наследия Свердловской области Н.Н. Кулевой обеспечить размещение информации

о границах территории объекта культурного наследия и режиме использования данной территории, утвержденных пунктом 1 настоящего приказа, в федеральной государственной информационной системе территориального планирования, а также направление ее в единый государственный реестр объектов культурного наследия (памятников истории и культуры) народов Российской Федерации и государственный кадастр недвижимости.

3. Контроль за исполнением настоящего приказа возложить на Заместителя начальника Управления государственной охраны объектов культурного наследия Свердловской области А.А. Кульпину.

4. Настоящий приказ опубликовать на «Официальном интернет-портале правовой информации Свердловской области» (www.pravo.gov66.ru) и на официальном сайте Управления государственной охраны объектов культурного наследия Свердловской области в информационно-телекоммуникационной сети «Интернет» (www.okn.midural.ru).

Начальник Управления



Е.Г. Рябинин

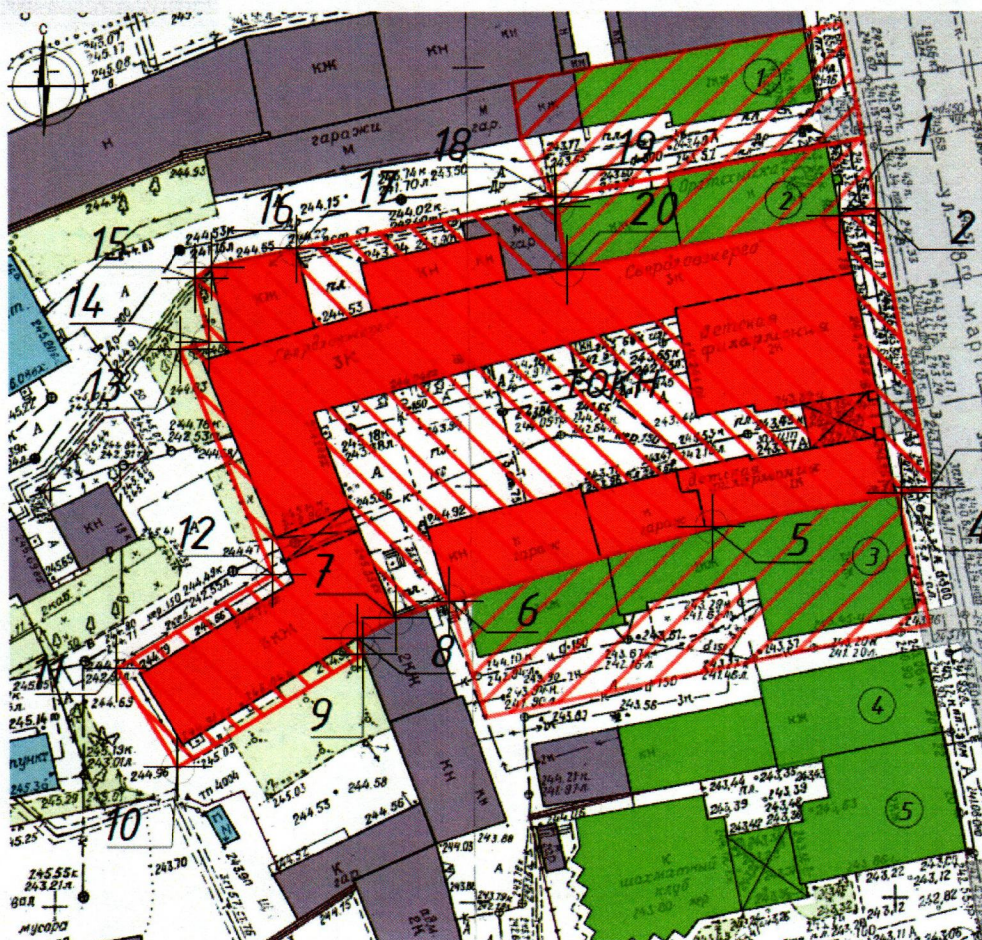
УТВЕРЖДЕНЫ
приказом Управления государственной
охраны объектов культурного наследия
Свердловской области
от 06.11.2020 № 977

ГРАНИЦЫ ТЕРРИТОРИИ





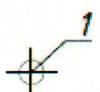
объекта культурного наследия регионального значения «Дом купцов Яковлевых – А.Е. Борчанинова», расположенного по адресу: Свердловская область, г. Екатеринбург, ул. 8 Марта, д. 18, и режим использования данной территории

Глава 1. Карта (схема) и координаты поворотных точек границ территории объекта культурного наследия регионального значения «Дом купцов Яковлевых – А.Е. Борчанинова», расположенного по адресу: Свердловская область, г. Екатеринбург, ул. 8 Марта, д. 18

1. Карта (схема) границ территории объекта культурного наследия регионального значения «Дом купцов Яковлевых – А.Е. Борчанинова», расположенного по адресу: Свердловская область, г. Екатеринбург, ул. 8 Марта, д. 18 (далее – Объект):



Условные обозначения к карте (схеме) границ территории Объекта

-  – Объект;
-  – иные объекты культурного наследия;
-  – территория Объекта;
-  – территории иных объектов культурного наследия;
-  – поворотные (характерные) точки границ территории Объекта.

2. Координаты поворотных точек в местной системе координат Свердловской области (далее – МСК-66) определены картометрическим методом и приведены в таблице, погрешность определения координат составляет 0,25 метра.

Таблица

Номер поворотной точки	МСК-66	
	Координата X	Координата Y
1	390403,68	1533668,89
2	390404,50	1533673,18
3	390371,21	1533679,64
4	390370,58	1533676,09
5	390366,39	1533653,45
6	390357,59	1533622,22
7	390355,56	1533615,85
8	390353,18	1533611,25
9	390351,24	1533611,97
10	390337,67	1533589,85
11	390349,58	1533582,57
12	390360,87	1533601,18
13	390387,88	1533590,25
14	390388,83	1533593,80
15	390396,39	1533592,06
16	390397,76	1533593,98
17	390399,91	1533604,13
18	390405,95	1533634,86
19	390404,78	1533635,06
20	390397,39	1533636,29

Глава 2. Режим использования территории Объекта

3. Территория Объекта относится к землям историко-культурного назначения.

4. На территории Объекта разрешается:

- 1) проведение работ по сохранению Объекта;
- 2) сохранение элементов природного и культурного ландшафта;
- 3) консервация и музеефикация объектов культурного наследия, объектов археологического наследия, а также культурного слоя на основании комплексных научных исследований;
- 4) снос (демонтаж) объектов капитального и некапитального строительства, не имеющих историко-архитектурной ценности;
- 5) ремонт, реконструкция существующих подземных инженерных коммуникаций с последующим восстановлением нарушенных участков поверхности земли;
- 6) прокладка к Объекту подземных инженерных коммуникаций с последующим восстановлением нарушенных участков благоустройства;
- 7) проведение работ по озеленению и благоустройству территории, производимых без повышения высотных отметок земли относительно Объекта;
- 8) благоустройство территории с использованием в покрытии пешеходных площадок, тротуаров традиционных (камень, гранит, гравийная смесь) или имитирующих натуральные материалы;
- 9) проведение мероприятий, направленных на обеспечение пожарной и экологической безопасности Объекта;
- 10) размещение на фасадах Объекта информационных вывесок, рекламных растяжек, соответствующих архитектурно-стилистическим особенностям Объекта, по согласованию с уполномоченным исполнительным органом государственной власти Свердловской области в сфере государственной охраны объектов культурного наследия;

11) размещение на территории Объекта информационных стендов, памятников, памятных знаков, музейных экспозиций;

12) использование подземного пространства для обеспечения современного функционирования Объекта;

13) устройство архитектурной подсветки зданий и территории Объекта.

5. На территории Объекта запрещается:

1) строительство объектов капитального строительства и увеличение объемно-пространственных характеристик существующих на территории Объекта объектов капитального строительства;

2) строительство объектов некапитального строительства, кроме временных, необходимых для проведения работ по сохранению Объекта;

3) размещение нестационарных объектов, кроме временных, необходимых для проведения работ по сохранению Объекта;

4) хозяйственная деятельность, ведущая к разрушению, искажению внешнего облика Объекта, нарушающая целостность Объекта и создающая угрозу его повреждения, разрушения или уничтожения;

5) проведение любых земляных работ без предварительного археологического обследования территории в соответствии с действующим законодательством;

6) прокладка наземных и надземных инженерных коммуникаций, кроме временных, необходимых для проведения работ по сохранению Объекта;

7) размещение на фасадах Объекта инженерного оборудования, кроме необходимого для обеспечения безопасности территории Объекта (системы видеонаблюдения) и архитектурной подсветки;

8) установка рекламных конструкций, за исключением информационных надписей и обозначений, разрешенных в соответствии с пунктом 3 статьи 35.1 Федерального закона от 25 июня 2002 года № 73-ФЗ «Об объектах культурного наследия (памятниках истории и культуры) народов Российской Федерации»;

9) динамическое воздействие на грунт в зоне влияния на Объект;

10) установка уличных ограждений, столбов уличного освещения, малых архитектурных форм, не отвечающих характеристикам элементов исторической среды и требованиям визуальной доступности Объекта.