



ПРАВИТЕЛЬСТВО СВЕРДЛОВСКОЙ ОБЛАСТИ  
УПРАВЛЕНИЕ ГОСУДАРСТВЕННОЙ ОХРАНЫ ОБЪЕКТОВ КУЛЬТУРНОГО НАСЛЕДИЯ  
СВЕРДЛОВСКОЙ ОБЛАСТИ

**ПРИКАЗ**

14.04.2021

№ 100

г. Екатеринбург

**Об установлении зон охраны объекта культурного наследия регионального значения «Дом Рязанова И.Д.», расположенного по адресу: Свердловская область, г. Екатеринбург, ул. 8 Марта, д. 25, и утверждении требований к градостроительным регламентам в границах данных зон**

В соответствии с Федеральным законом от 25 июня 2002 года № 73-ФЗ «Об объектах культурного наследия (памятниках истории и культуры) народов Российской Федерации», постановлением Правительства Российской Федерации от 12.09.2015 № 972 «Об утверждении Положения о зонах охраны объектов культурного наследия (памятников истории и культуры) народов Российской Федерации и о признании утратившими силу отдельных положений нормативных правовых актов Правительства Российской Федерации», статьей 20 Закона Свердловской области от 21 июня 2004 года № 12-ОЗ «О государственной охране объектов культурного наследия (памятников истории и культуры) в Свердловской области», на основании акта государственной историко-культурной экспертизы проекта зон охраны объекта культурного наследия регионального значения «Дом Рязанова И.Д.», расположенного по адресу: Свердловская область, г. Екатеринбург, ул. 8 Марта, д. 25, от 17.12.2020, в целях обеспечения сохранности объекта культурного наследия регионального значения

**ПРИКАЗЫВАЮ:**

1. Установить зоны охраны объекта культурного наследия регионального значения «Дом Рязанова И.Д.», расположенного по адресу: Свердловская область, г. Екатеринбург, ул. 8 Марта, д. 25 (приложение № 1).

2. Утвердить требования к градостроительным регламентам в границах зон охраны объекта культурного наследия регионального значения «Дом Рязанова И.Д.», расположенного по адресу: Свердловская область, г. Екатеринбург, ул. 8 Марта, д. 25 (приложение № 2).

3. Начальнику отдела государственной охраны объектов культурного наследия Управления государственной охраны объектов культурного наследия Свердловской области Н.Н. Кулевой обеспечить:

1) размещение информации об установленных зонах охраны объекта культурного наследия в федеральной государственной информационной системе территориального планирования и едином государственном реестре объектов

культурного наследия (памятников истории и культуры) народов Российской Федерации;

2) направление сведений о наличии зон охраны объекта культурного наследия в орган, осуществляющий деятельность по ведению государственного кадастра недвижимости;

3) направление копии настоящего приказа в течение 7 дней с даты вступления его в силу в Администрацию города Екатеринбурга.

4. Возмещение убытков, причиненных в связи с установлением зон охраны объекта культурного наследия, осуществляется в соответствии с действующим законодательством.

5. Контроль за исполнением настоящего приказа возложить на Заместителя начальника Управления государственной охраны объектов культурного наследия Свердловской области А.А. Кульпину.

6. Настоящий приказ опубликовать на «Официальном интернет-портале правовой информации Свердловской области» ([www.pravo.gov66.ru](http://www.pravo.gov66.ru)) и на официальном сайте Управления государственной охраны объектов культурного наследия Свердловской области в информационно-телекоммуникационной сети «Интернет» ([www.okn.midural.ru](http://www.okn.midural.ru)).

Начальник Управления



Е.Г. Рябинин

Приложение № 1  
к приказу Управления государственной  
охраны объектов культурного наследия  
Свердловской области  
от 14.04.2021 № 100

**ЗОНЫ ОХРАНЫ**  
**объекта культурного наследия регионального значения «Дом Рязанова И.Д.»,**  
**расположенного по адресу: Свердловская область, г. Екатеринбург,**  
**ул. 8 Марта, д. 25**

**Глава 1. Общие положения**

1. Объект культурного наследия регионального значения «Дом Рязанова И.Д.», расположенный по адресу: Свердловская область, г. Екатеринбург, ул. 8 Марта, д. 25 (далее – объект культурного наследия), находится под государственной охраной в соответствии с постановлением Правительства Свердловской области от 28.12.2001 № 859-ПП «О постановке на государственную охрану вновь выявленных памятников истории и культуры».

2. Зоны охраны объекта культурного наследия определены в соответствии с проектом (шифр АПМР.05.20-ПЗО.25), разработанным обществом с ограниченной ответственностью «Архитектурно-проектная мастерская Решение» в 2020 году.

3. Для объекта культурного наследия устанавливается следующий состав зон охраны: охранный зона объекта культурного наследия (далее – ОЗ), зона регулирования застройки и хозяйственной деятельности объекта культурного наследия 1 (далее – ЗРЗ 1) и зона регулирования застройки и хозяйственной деятельности объекта культурного наследия 2 (далее – ЗРЗ – 2).

Установление зоны охраняемого природного ландшафта в отношении объекта культурного наследия не предусматривается.

**Глава 2. Описание ОЗ**

4. Координаты поворотных точек ОЗ в местной системе координат Свердловской области (далее – МСК-66) определены картометрическим методом и приведены в таблице 1, погрешность определения координат составляет 0,25 метра.

Таблица 1

Номер поворотной точки	МСК-66	
	координата X	координата Y
1	2	3
Участок 1		

1	2	3
1	390474,71	1533677,05
2	390477,08	1533691,39
3	390480,41	1533712,94
4	390462,23	1533715,44
5	390446,99	1533718,34
6	390444,85	1533708,48
7	390440,58	1533686,94
8	390439,96	1533683,83
1	390474,71	1533677,05
Участок 2		
28	390405,59	1533690,54
29	390411,52	1533721,91
30	390413,17	1533729,09
31	390401,46	1533731,76
32	390381,99	1533735,96
33	390379,87	1533728,90
34	390379,66	1533728,24
35	390374,06	1533698,84
36	390373,66	1533696,77
28	390405,59	1533690,54

### Глава 3. Описание зон регулирования застройки и хозяйственной деятельности объекта культурного наследия

5. Координаты поворотных точек ЗРЗ-1 в МСК-66 определены картометрическим методом и приведены в таблице 2, погрешность определения координат составляет 0,25 метра.

Таблица 2

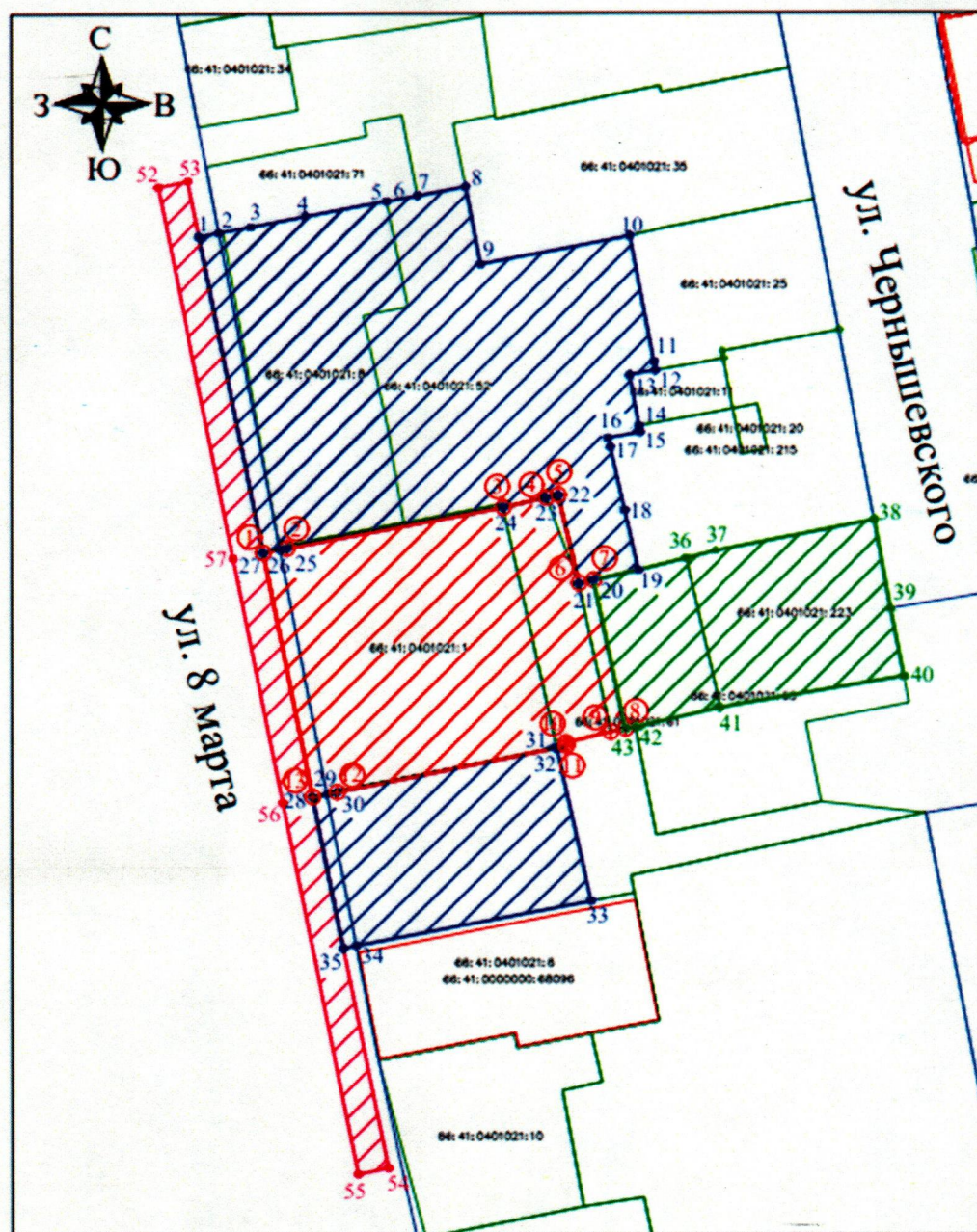
Номер поворотной точки	МСК-66	
	координата X	координата Y
37	390488,26	1533670,28
38	390489,03	1533674,21
1	390474,71	1533677,05
8	390439,96	1533683,83
28	390405,59	1533690,54
36	390373,66	1533696,77
39	390356,52	1533700,12
40	390355,75	1533696,19
41	390404,82	1533686,61
42	390439,19	1533679,90
37	390488,26	1533670,28

6. Координаты поворотных точек ЗРЗ-2 в МСК-66 определены картометрическим методом и приведены в таблице 3, погрешность определения координат составляет 0,25 метра.

Таблица 3





Номер поворотной точки	МСК-66	
	координата X	координата Y
9	390447.27	1533738.50
10	390448.41	1533743.29
11	390452.06	1533762.68
12	390409.91	1533770.54
13	390405.80	1533749.72
14	390404.83	1533745.86
15	390403.26	1533739.62
16	390411.14	1533737.82
17	390420.73	1533735.62
18	390421.48	1533739.85
19	390422.36	1533739.70
20	390429.03	1533738.47
21	390429.63	1533741.82
22	390430.78	1533741.65
9	390447.27	1533738.50

## Глава 4. Графическое описание зон охраны объекта культурного наследия



Масштаб 1:1000

Условные обозначения:

- |   |  |
|---|--|
|  | – граница территории объекта культурного наследия; |
|  | – ОЗ;  |
|  | – ЗРЗ-1;   |
|  | – ЗРЗ-2;   |

1

– номер характерной точки;



– обозначение характерной точки;



– границы земельных участков.

Приложение № 2  
к приказу Управления государственной  
охраны объектов культурного наследия  
Свердловской области  
от 14.04.2021 № 100

## **ТРЕБОВАНИЯ**

**к градостроительным регламентам в границах зон охраны объекта культурного наследия регионального значения «Дом Рязанова И.Д.», расположенного по адресу: Свердловская область, г. Екатеринбург, ул. 8 Марта, д. 25**

### **Глава 1. Общие положения**

1. Требования к градостроительным регламентам в границах зон охраны объекта культурного наследия регионального значения «Дом Рязанова И.Д.», расположенного по адресу: Свердловская область, г. Екатеринбург, ул. 8 Марта, д. 25 (далее – объект культурного наследия), определены в соответствии с проектом (шифр АПМР.05.20-ПЗО.25), разработанным обществом с ограниченной ответственностью «Архитектурно-проектная мастерская Решение» в 2020 году.

2. Настоящие требования к градостроительным регламентам в границах зон охраны объекта культурного наследия утверждаются для следующих зон охраны объекта культурного наследия: охранный зона объекта культурного наследия (далее – ОЗ), зона регулирования застройки и хозяйственной деятельности объекта культурного наследия 1 (далее – ЗРЗ-1) и зона регулирования застройки и хозяйственной деятельности объекта культурного наследия 2 (далее – ЗРЗ-2).

### **Глава 2. Требования к градостроительным регламентам в границах зон охраны объекта культурного наследия**

3. В границах ОЗ разрешается:

1) использование земель, земельных участков и объектов капитального строительства в соответствии с функциональным назначением, сложившимся ко времени установления режима;

2) хозяйственная деятельность, направленная на сохранение и восстановление (регенерацию) историко-градостроительной среды объекта культурного наследия (восстановление, воссоздание, восполнение частично или полностью утраченных элементов и (или) характеристик историко-градостроительной среды);

3) устройство ограждений со стороны улиц на свободной от застройки территории высотой до 1,5 метра с использованием традиционных материалов, архитектурно-исторических элементов и декоративной отделки, обеспечивающих визуальное восприятие объекта культурного наследия в его историко-



градостроительной и природной среде, в том числе сохранение и восстановление сложившегося в природном ландшафте соотношения открытых и закрытых пространств;

4) проведение работ по озеленению при условии обеспечения визуального восприятия объекта культурного наследия, нейтрализация дисгармоничного озеленения путем санации;

5) благоустройство территории в соответствии с исторической и культурной традицией с применением традиционных материалов, малых архитектурных форм, уличной мебели;

6) проведение мероприятий, направленных на обеспечение пожарной и экологической безопасности;

7) размещение временных элементов информационно-декоративного оформления событийного характера (мобильные информационные конструкции), включая праздничное оформление указателей расположения туристских ресурсов и социальных объектов шириной не более 1,2 метра и высотой не более 2 метров;

8) капитальный ремонт и реконструкция существующих объектов инженерной инфраструктуры при условии обеспечения сохранности объекта культурного наследия при проведении указанных работ;

9) проведение земляных работ, за исключением посадки деревьев и кустарников, при условии обеспечения сохранности объектов археологического наследия в установленном законодательством порядке;

10) капитальный ремонт, реконструкция объектов капитального строительства без увеличения объемно-пространственных характеристик, с использованием характерных исторических элементов, использование кровельного покрытия нейтральной колористики.

4. В границах ОЗ запрещается:

1) строительство объектов капитального строительства, за исключением применения специальных мер, направленных на сохранение и восстановление (регенерацию) историко-градостроительной среды объекта культурного наследия (восстановление, воссоздание, восполнение частично или полностью утраченных элементов и (или) характеристик историко-градостроительной среды);

2) установка следующих средств наружной рекламы и информации: перетяжек; всех видов отдельно стоящих стационарных рекламных и информационных конструкций, кроме указанных как разрешенные;

3) проведение строительных, земляных, хозяйственных работ на земельных участках, непосредственно связанных с земельными участками в границах территории объекта культурного наследия, без согласованной в установленном порядке документации (раздела проектной документации) по обеспечению сохранности объекта культурного наследия;

4) размещение мусоросборников;

5) строительство инженерных коммуникаций (за исключением воздушных линий электропередач) наземным и надземным способами;

6) организация стоков ливневых, талых и загрязненных вод в сторону территории объекта культурного наследия;

7) размещение взрывоопасных и пожароопасных объектов, объектов с динамическим воздействием.

5. В границах ЗРЗ-1 разрешается:

1) капитальный ремонт и реконструкция инженерной инфраструктуры;

2) строительство подземных сооружений транспортной и инженерной инфраструктур (линий метрополитена, транспортных туннелей, пешеходных переходов), подземных паркингов при наличии инженерно-геологического заключения об отсутствии негативного воздействия (динамического воздействия) на объект культурного наследия и окружающую застройку;

3) проведение мероприятий, направленных на обеспечение пожарной и экологической безопасности;

4) проведение инженерно-строительных работ, исключая динамическое воздействие на объект культурного наследия и окружающую застройку;

5) организация пешеходных дорожек;

6) благоустройство территории с использованием в покрытии пешеходных площадок, тротуаров традиционных (камень, гранит, гравийная смесь) или имитирующих натуральные материалы;

7) посадка кустарников, разбивка газонов, цветников;

8) установка уличной мебели (скамьи, урны) и отдельно стоящего оборудования освещения, отвечающего характеристикам элементов исторической среды;

9) установка прозрачного ограждения по границе, разделяющей пешеходную и проезжую части улицы, высотой не более 0,8 метра;

10) размещение временных элементов информационно-декоративного оформления событийного характера (мобильных информационных конструкций), включая праздничное оформление, а также временных строительных ограждающих конструкций.

6. В границах ЗРЗ-1 запрещается:

1) возведение наземных объектов капитального строительства;

2) размещение объектов, являющихся источниками повышенной пожаро- и взрывоопасности;

3) строительство инженерных коммуникаций (теплотрасс, газопровода, электрокабеля и иных инженерных коммуникаций) наземным и надземным способами;

4) установка уличных ограждений, столбов, линий электропередачи и связи, малых архитектурных форм, не отвечающих характеристикам элементов исторической среды;

5) организация временных открытых парковок, за исключением парковок на специально отведенных площадках с расчетным количеством парковочных мест согласно местным нормативам.

7. В границах ЗРЗ-2 разрешается:

1) строительство и реконструкция объектов капитального строительства высотой до 9 метров;

2) капитальный ремонт и реконструкция инженерной инфраструктуры;

3) строительство подземных сооружений транспортной и инженерной

инфраструктур (линий метрополитена, транспортных туннелей, пешеходных переходов), подземных паркингов при наличии инженерно-геологического заключения об отсутствии негативного воздействия (динамического воздействия) на объект культурного наследия и окружающую застройку;

4) проведение мероприятий, направленных на обеспечение пожарной и экологической безопасности;

5) проведение инженерно-строительных работ, исключая динамическое воздействие на объект культурного наследия и окружающую застройку;

6) организация пешеходных дорожек;

7) благоустройство территории с использованием в покрытии пешеходных площадок, тротуаров традиционных (камень, гранит, гравийная смесь) или имитирующих натуральные материалы;

8) посадка кустарников, разбивка газонов, цветников;

9) вырубка деревьев перед фасадами объекта культурного наследия при наличии согласования с уполномоченным исполнительным органом государственной власти Свердловской области в сфере государственной охраны объектов культурного наследия;

10) установка уличной мебели (скамьи, урны) и отдельно стоящего оборудования освещения, отвечающего характеристикам элементов исторической среды;

11) установка прозрачного ограждения по границе, разделяющей пешеходную и проезжую части улицы, высотой не более 0,8 метра;

12) размещение временных элементов информационно-декоративного оформления событийного характера (мобильных информационных конструкций), включая праздничное оформление, а также временных строительных ограждающих конструкций.

8. В границах ЗРЗ-2 запрещается:

1) возведение наземных объектов капитального строительства высотой более 9 метров;

2) размещение объектов, являющихся источниками повышенной пожаро- и взрывоопасности;

3) строительство инженерных коммуникаций (теплотрасс, газопровода, электрокабеля и иных инженерных коммуникаций) наземным и надземным способами;

4) посадка высокоствольных пород деревьев;

5) установка уличных ограждений, столбов, линий электропередачи и связи, малых архитектурных форм, не отвечающих характеристикам элементов исторической среды;

6) организация временных открытых парковок, за исключением парковок на специально отведенных площадках с расчетным количеством парковочных мест согласно местным нормативам.