



ПРАВИТЕЛЬСТВО СВЕРДЛОВСКОЙ ОБЛАСТИ  
УПРАВЛЕНИЕ ГОСУДАРСТВЕННОЙ ОХРАНЫ ОБЪЕКТОВ КУЛЬТУРНОГО НАСЛЕДИЯ  
СВЕРДЛОВСКОЙ ОБЛАСТИ

**ПРИКАЗ**

30.09.2021

№ 333

г. Екатеринбург

**Об установлении зон охраны объекта культурного наследия регионального значения «Здание общественное», расположенного по адресу: Свердловская область, г. Камышлов, ул. Энгельса, д. 119, и утверждении требований к градостроительным регламентам в границах данных зон**

В соответствии с Федеральным законом от 25 июня 2002 года № 73-ФЗ «Об объектах культурного наследия (памятниках истории и культуры) народов Российской Федерации», постановлением Правительства Российской Федерации от 12.09.2015, № 972 «Об утверждении Положения о зонах охраны объектов культурного наследия (памятников истории и культуры) народов Российской Федерации и о признании утратившими силу отдельных положений нормативных правовых актов Правительства Российской Федерации», приказом Министерства экономического развития Российской Федерации от 23.11.2018 № 650 «Об установлении формы графического описания местоположения границ населенных пунктов, территориальных зон, особо охраняемых природных территорий, зон с особыми условиями использования территории, формы текстового описания местоположения границ населенных пунктов, территориальных зон, требований к точности определения координат характерных точек границ населенных пунктов, территориальных зон, особо охраняемых природных территорий, зон с особыми условиями использования территории, формату электронного документа, содержащего сведения о границах населенных пунктов, территориальных зон, особо охраняемых природных территорий, зон с особыми условиями использования территории, и о признании утратившими силу приказов Минэкономразвития России от 23 марта 2016 г. № 163 и от 4 мая 2018 г. № 236», статьей 20 Закона Свердловской области от 21 июня 2004 года № 12-ОЗ «О государственной охране объектов культурного наследия (памятников истории и культуры) в Свердловской области», на основании акта государственной историко-культурной экспертизы проекта зон охраны памятника истории и культуры регионального значения «Здание общественное», расположенного по адресу: Свердловская область, г. Камышлов, ул. Энгельса, д. 119, от 25.03.2021, в целях обеспечения сохранности объекта культурного наследия регионального значения

**ПРИКАЗЫВАЮ:**

1. Установить зоны охраны объекта культурного наследия регионального значения «Здание общественное», расположенного по адресу: Свердловская область, г. Камышлов, ул. Энгельса, д. 119 (прилагаются).

2. Утвердить требования к градостроительным регламентам в границах зон охраны объекта культурного наследия регионального значения «Здание общественное», расположенного по адресу: Свердловская область, г. Камышлов, ул. Энгельса, д. 119 (прилагаются).

3. Начальнику отдела государственной охраны объектов культурного наследия Управления государственной охраны объектов культурного наследия Свердловской области Н.Н. Кулевой обеспечить:

1) размещение информации об установленных зонах охраны объекта культурного наследия в федеральной государственной информационной системе территориального планирования и едином государственном реестре объектов культурного наследия (памятников истории и культуры) народов Российской Федерации;

2) направление сведений о наличии зон охраны объекта культурного наследия в орган, осуществляющий деятельность по ведению государственного кадастра недвижимости;


3) направление копии настоящего приказа в течение 7 дней с даты вступления его в силу в Администрацию Камышловского городского округа.

4. Возмещение убытков, причиненных в связи с установлением зон охраны объекта культурного наследия, осуществляется в соответствии с действующим законодательством.

5. Контроль за исполнением настоящего приказа возложить на Заместителя начальника Управления государственной охраны объектов культурного наследия Свердловской области А.А. Кульпину.

6. Настоящий приказ опубликовать на «Официальном интернет-портале правовой информации Свердловской области» ([www.pravo.gov66.ru](http://www.pravo.gov66.ru)) и на официальном сайте Управления государственной охраны объектов культурного наследия Свердловской области в информационно-телекоммуникационной сети «Интернет» ([www.okn.midural.ru](http://www.okn.midural.ru)).

Начальник Управления



Е.Г. Рябинин

Приложение  
к приказу Управления государственной охраны  
объектов культурного наследия Свердловской  
области  
от 30.09.2021 № 233

### ЗОНЫ ОХРАНЫ

**объекта культурного наследия регионального значения «Здание общественное», расположенного по адресу:  
Свердловская область, г. Камышлов, ул. Энгельса, д. 119**

Объект культурного наследия регионального значения «Здание общественное», расположенный по адресу: Свердловская область, г. Камышлов, ул. Энгельса, д. 119 (далее – объект культурного наследия), находится под государственной охраной в соответствии с решением Исполнительного комитета Свердловского областного Совета народных депутатов от 18.02.1991 № 75 «О взятии под государственную охрану памятников истории и культуры Свердловской области» и постановлением Правительства Свердловской области от 10.03.2011 № 207-ПП «Об изменении сведений о наименовании, дате создания, местонахождении объектов наследия областного значения, расположенных на территории Свердловской области».

Зоны охраны объекта культурного наследия (далее – объект) определены в соответствии с проектом (шифр 16-28.24.2021-ПЗО), разработанным Благотворительным фондом сохранения объектов культурного наследия «Спасите памятники» в 2021 году.

### Раздел 1. Сведения об объекте

№ п/п	Характеристики объекта	Описание характеристик
1	2	3
1.	Местоположение объекта	Свердловская область, г. Камышлов

1.	2	3
2.	Площадь объекта +/- величина погрешности определения площади (Р +/- Дельта Р)	–
3.	Иные характеристики объекта	Устанавливается следующий состав объекта: зона регулирования застройки и хозяйственной деятельности объекта культурного наследия с выделением следующих подзон: зона регулирования застройки и хозяйственной деятельности объекта культурного наследия 1 (далее – ЗРЗ-1) и зона регулирования застройки и хозяйственной деятельности объекта культурного наследия 2 (далее – ЗРЗ-2). Установление охранной зоны и зоны охраняемого природного ландшафта объекта культурного наследия в отношении объекта культурного наследия не предусматривается.

## Раздел 2. Сведения о местоположении границ объекта

1. Система координат – местная система координат Свердловской области					
2. Сведения о характерных точках границ объекта					
Обозначение характерных точек границ	Координаты, м		Метод определения координат характерной точки	Средняя квадратическая погрешность положения характерной точки (Mt), м	Описание обозначения точки на местности (при наличии)
	X	Y			
1	2	3	4	5	6
–	–	–	–	–	–
3. Сведения о характерных точках части (частей) границы объекта					
Обозначение характерных точек границ	Координаты, м		Метод определения координат характерной точки	Средняя квадратическая погрешность положения характерной точки (Mt), м	Описание обозначения точки на местности (при наличии)
	X	Y			



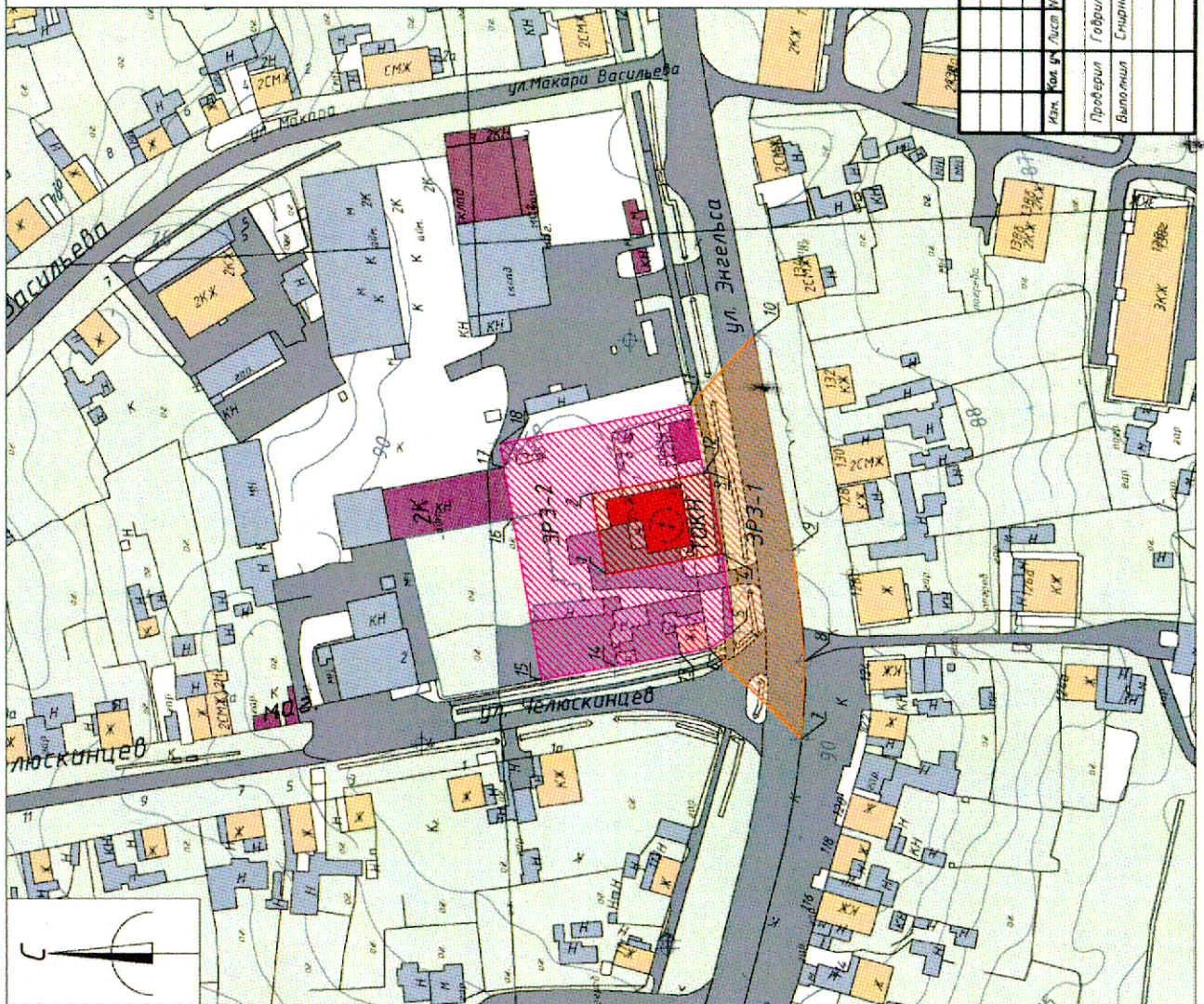
1	2	3	4	5	6
Часть № 1. ЗРЗ-1					
3	394918.44	1660547.83	картометрический метод	0,5	-
4	394915.17	1660528.32	картометрический метод	0,5	-
5	394912.51	1660509.61	картометрический метод	0,5	-
6	394918.35	1660505.61	картометрический метод	0,5	-
7	394896.00	1660483.81	картометрический метод	0,5	-
8	394895.17	1660502.56	картометрический метод	0,5	-
9	394898.11	1660529.14	картометрический метод	0,5	-
10	394907.57	1660580.85	картометрический метод	0,5	-
11	394922.99	1660564.13	картометрический метод	0,5	-
12	394919.61	1660547.61	картометрический метод	0,5	-
3	394918.44	1660547.83	картометрический метод	0,5	-
Часть № 2. ЗРЗ-2					
2	394946.77	1660542.70	картометрический метод	0,5	-
1	394943.32	1660523.45	картометрический метод	0,5	-
4	394915.17	1660528.32	картометрический метод	0,5	-
5	394912.51	1660509.61	картометрический метод	0,5	-
6	394918.35	1660505.61	картометрический метод	0,5	-
13	394925.31	1660504.33	картометрический метод	0,5	-
14	394941.28	1660501.36	картометрический метод	0,5	-
15	394958.87	1660498.08	картометрический метод	0,5	-
16	394965.82	1660536.79	картометрический метод	0,5	-
17	394968.07	1660549.07	картометрический метод	0,5	-
18	394968.98	1660554.80	картометрический метод	0,5	-
11	394922.99	1660564.13	картометрический метод	0,5	-
12	394919.61	1660547.61	картометрический метод	0,5	-
2	394946.77	1660542.70	картометрический метод	0,5	-

### Раздел 3. Сведения о местоположении измененных (уточненных) границ объекта





1. Система координат							
2. Сведения о характерных точках границ объекта							
Обозначение характерных точек границ	Существующие координаты, м		Измененные (уточненные) координаты, м		Метод определения координат характерной точки	Средняя квадратическая погрешность положения характерной точки (Mt), м	Описание обозначения точки на местности (при наличии)
	X	Y	X	Y			
1	2	3	4	5	6	7	8
—	—	—	—	—	—	—	—
3. Сведения о характерных точках части (частей) границы объекта							
Часть № 1.							
—	—	—	—	—	—	—	—
Часть № 2.							
—	—	—	—	—	—	—	—
Часть №...							
—	—	—	—	—	—	—	—

### Раздел 4. План границ объекта





**Словные обозначения:**  
 Рассматриваемый объект культурного наследия регионального значения:  
 1. Объект культурного наследия, "Дачное общественное", расположенное по адресу: Свердловская область, г. Камышлов, ул. Энгельса, д. 119

-  Территория объекта культурного наследия ТОКН
-  Зона регулируемой застройки и хозяйственной деятельности ЗРЗ-1
-  Зона регулируемой застройки и хозяйственной деятельности ЗРЗ-2
-  Номер поворотной точки

16-28-24.20.21-ПЗО-ГЧ		Объект культурного наследия: "Дачное общественное" расположенное по адресу: Свердловская область, г. Камышлов, ул. Энгельса, д. 119	
Кат. уч.	Лист уч. док.	Лист	Дата
Городица	Городица	Лист	Лист
Выполнил	С.И.Иванова	Лист	Лист
Графическая часть		Лист	
Схема зон охраны		Лист	
объекта культурного наследия		Лист	
М. 1:1000		Лист	
Исполнительный фонд		Лист	
«Система планировки»		Лист	



## УТВЕРЖДЕНЫ

приказом Управления государственной  
охраны объектов культурного наследия  
Свердловской области  
от 30.09.2021 № 333

**ТРЕБОВАНИЯ**

**к градостроительным регламентам в границах зон охраны объекта культурного наследия регионального значения «Здание общественное», расположенного по адресу: Свердловская область, г. Камышлов, ул. Энгельса, д. 119**

**Глава 1. Общие положения**

1. Требования к градостроительным регламентам в границах зон охраны объекта культурного наследия регионального значения «Здание общественное», расположенного по адресу: Свердловская область, г. Камышлов, ул. Энгельса, д. 119 (далее – объект культурного наследия), определены в соответствии с проектом (шифр 16-28.24.2021-ПЗО), разработанным Благотворительным фондом сохранения объектов культурного наследия «Спасите памятники» в 2021 году.

2. Настоящие требования к градостроительным регламентам в границах зон охраны объекта культурного наследия утверждаются для следующих зон охраны объекта культурного наследия: зона регулирования застройки и хозяйственной деятельности объекта культурного наследия с выделением следующих подзон: зона регулирования застройки и хозяйственной деятельности объекта культурного наследия 1 (далее – ЗРЗ-1) и зона регулирования застройки и хозяйственной деятельности объекта культурного наследия 2 (далее – ЗРЗ-2).

**Глава 2. Требования к градостроительным регламентам в границах зон охраны объекта культурного наследия**

3. В границах ЗРЗ-1 разрешается:

1) строительство и реконструкция объектов капитального строительства с ограничением по высоте 0 метров от существующей поверхности земли, при понижении высотных отметок рельефа ограничение по высоте рассчитывается от исходных высотных отметок, за исключением наземной части отдельно стоящих объектов, необходимых для обслуживания подземных сооружений;

2) строительство, капитальный ремонт и реконструкция в подземной части сооружений транспортной и инженерной инфраструктур объектов капитального строительства по согласованию с уполномоченным исполнительным органом государственной власти Свердловской области в сфере государственной охраны объектов культурного наследия и в соответствии с нормами и требованиями статьи 36 Федерального закона от 25 июня 2002 года № 73-ФЗ «Об объектах



культурного наследия (памятниках истории и культуры) народов Российской Федерации»;

3) строительство и реконструкция наземной части отдельно стоящих объектов капитального строительства, необходимых для обслуживания подземных сооружений, высотой не более 1,5 метров от линейных объектов (автомобильных дорог);

4) проведение мероприятий, направленных на обеспечение пожарной и экологической безопасности;

5) организация пешеходных и велосипедных дорожек;

6) благоустройство территории с использованием в покрытии пешеходных площадок, тротуаров традиционных материалов (камень, гранит, гравийная смесь) или имитирующих натуральные материалы;

7) посадка кустарников, не препятствующих визуальному восприятию объекта культурного наследия;

8) разбивка газонов, цветников;

9) снос (демонтаж) объектов некапитального строительства;

10) восстановление вдоль улиц аллеиных посадок деревьев с компактной кроной, не препятствующих визуальному восприятию объекта культурного наследия;

11) установка по границам земельных участков и границам территории объекта культурного наследия несплошных, прозрачных ограждений, не препятствующих визуальному восприятию объекта культурного наследия;

12) установка столбов уличного освещения, малых архитектурных форм с использованием элементов исторической среды или имитирующих натуральные материалы, отвечающих требованиям обеспечения визуальной доступности объекта культурного наследия;

13) размещение вдоль проезжей части парковок с учетным количеством мест согласно строительным нормам и правилам, государственным стандартам и действующему законодательству Российской Федерации.

4. В границах ЗРЗ-1 запрещается:

1) размещение объектов, являющихся источниками повышенной пожаро- и взрывоопасности;

2) строительство, капитальный ремонт и реконструкция существующей наземной транспортной инфраструктуры и благоустройство с повышением существующих высотных отметок земли;

3) строительство подземных сооружений транспортной и инженерной инфраструктур без специализированных исследований и заключения об отсутствии негативного воздействия этих сооружений на объект культурного наследия и окружающую застройку согласно строительным нормам и правилам, государственным стандартам и действующему законодательству Российской Федерации;

4) установка столбов уличного освещения, малых архитектурных форм, не отвечающих характеристикам элементов исторической среды и требованиям обеспечения визуальной доступности объекта культурного наследия;

5) строительство (прокладка) инженерных коммуникаций наземным и надземным способами;

6) размещение отдельно стоящих средств наружной рекламы;

7) установка ограждений, препятствующих визуальному восприятию объекта культурного наследия;

8) использование строительных технологий, создающих динамические нагрузки на объект культурного наследия.

5. В границах ЗРЗ-2 разрешается:

1) строительство, реконструкция, капитальный ремонт объектов капитального строительства и их частей с соблюдением следующих требований:

ограничение по высоте не более 5 метров (не более 1 наземного этажа), при понижении высотных отметок рельефа ограничение по высоте рассчитывается от существующей поверхности земли, для существующих объектов капитального строительства, имеющих высотные параметры более 5 метров, допускается реконструкция с сохранением высотных параметров;

соблюдение архитектурного решения в отделке фасадов и кровли строящихся новых зданий на период создания объекта культурного наследия;

проведение реконструкции, капитального строительства и капитального ремонта существующих объектов и их частей;

2) строительство (прокладка) только подземных инженерных коммуникаций и инженерных сооружений, ремонт и реконструкция существующих объектов инженерной инфраструктуры, инженерных сооружений;

3) проведение мероприятий, направленных на обеспечение экологической безопасности;

4) снос (демонтаж) объектов капитального и некапитального строительства;

5) разбивка газонов, цветников, посадка деревьев, кустарников, не препятствующих визуальному восприятию объекта культурного наследия;

6) установка по границам земельных участков и границам территории объекта культурного наследия несплошных, прозрачных ограждений, не препятствующих визуальному восприятию объекта культурного наследия;

7) установка столбов уличного освещения, малых архитектурных форм, с использованием элементов исторической среды или имитирующих натуральные материалы, отвечающих требованиям обеспечения визуальной доступности объекта культурного наследия.

6. В границах ЗРЗ-2 запрещается:

1) установка столбов уличного освещения, малых архитектурных форм, не отвечающих характеристикам элементов исторической среды и требованиям обеспечения визуального восприятия объекта культурного наследия;

2) использование при облицовке зданий и сооружений искусственного облицовочного материала – сайдинга;

3) установка ограждений, препятствующих визуальному восприятию объекта культурного наследия;

4) проведение земляных работ без соблюдения требований в сфере государственной охраны объектов культурного наследия;

5) строительство, капитальный ремонт и реконструкция существующей наземной транспортной инфраструктуры и благоустройство территории с сохранением существующих высотных отметок земли;

6) использование строительных технологий, создающих динамические нагрузки на объект культурного наследия.