



**МИНИСТЕРСТВО СТРОИТЕЛЬСТВА И РАЗВИТИЯ ИНФРАСТРУКТУРЫ  
СВЕРДЛОВСКОЙ ОБЛАСТИ**

**ПРИКАЗ**

04.10.2021

№ 561-П

г. Екатеринбург

**Об утверждении основной части проекта планировки территории для размещения линейного объекта транспортной инфраструктуры регионального значения «Строительство автомобильной дороги п. Зюзельский – п. Большая Лавровка, участок км 9+100 – п. Большая Лавровка на территории Полевского городского округа и городского округа Ревда» и основной части проекта межевания территории для размещения линейного объекта транспортной инфраструктуры регионального значения «Строительство автомобильной дороги п. Зюзельский – п. Большая Лавровка, участок км 9+100 – п. Большая Лавровка на территории Полевского городского округа и городского округа Ревда»**

В соответствии с частью 3 статьи 45 Градостроительного кодекса Российской Федерации, статьей 8 Закона Свердловской области от 19 декабря 2016 года № 141-ОЗ «О документации по планировке территории, предусматривающей размещение объектов регионального значения и иных объектов капитального строительства, размещение которых планируется на территориях двух и более муниципальных образований, расположенных на территории Свердловской области», подпунктом 5 пункта 6 Положения о Министерстве строительства и развития инфраструктуры Свердловской области, утвержденного постановлением Правительства Свердловской области от 05.09.2012 № 963-ПП, приказом Министерства строительства и развития инфраструктуры Свердловской области от 05.10.2020 № 576-П «Об отдельных вопросах организации работы по подготовке и утверждению документации по планировке территории, предусматривающей размещение объектов регионального значения и иных объектов капитального строительства, размещение которых планируется на территориях двух и более муниципальных образований, расположенных на территории Свердловской области, внесения в нее изменений и ее отмены, признании отдельных частей такой документации не подлежащими применению», с учетом постановления Правительства Свердловской области от 25.01.2018 № 28-ПП «Об утверждении государственной программы Свердловской области «Развитие транспортного комплекса Свердловской области

до 2024 года», на основании приказа Министерства строительства и развития инфраструктуры Свердловской области от 28.01.2021 № 39-П «О принятии решения о подготовке документации по планировке территории для размещения линейного объекта транспортной инфраструктуры регионального значения «Строительство автомобильной дороги п. Зюзельский – п. Большая Лавровка, участок км 9+100 – п. Большая Лавровка на территории Полевского городского округа и городского округа Ревда»

**ПРИКАЗЫВАЮ:**

1. Утвердить:

1) основную часть проекта планировки территории для размещения линейного объекта транспортной инфраструктуры регионального значения «Строительство автомобильной дороги п. Зюзельский – п. Большая Лавровка, участок км 9+100 – п. Большая Лавровка на территории Полевского городского округа и городского округа Ревда» (далее – проект планировки) в следующем составе:

положения о размещении линейного объекта (пояснительная записка), том 1, шифр № Д-4-66-59/ППТ/18-ППТЗ (приложение № 1);

чертеж красных линий, масштаб 1:2000, шифр Д-4-66-59/ППТ/18-ППТ1 (приложение № 2);

чертеж границ зон планируемого размещения линейного объекта, совмещенный с чертежом границ зон планируемого размещения линейных объектов, подлежащих реконструкции в связи с изменением их местоположения, масштаб 1:2000, шифр Д-4-66-59/ППТ/18-ППТ2 (приложение № 3);

2) основную часть проекта межевания территории для размещения линейного объекта транспортной инфраструктуры регионального значения «Строительство автомобильной дороги п. Зюзельский – п. Большая Лавровка, участок км 9+100 – п. Большая Лавровка на территории Полевского городского округа и городского округа Ревда» (далее – проект межевания) в следующем составе:

сведения об образуемых и изменяемых земельных участках и их частях, том 3, шифр Д-4-66-59/ППТ/18-ППТ12 (приложение № 4);

чертеж межевания территории, масштаб 1:2000, шифр Д-4-66-59/ППТ/18-ППТ11 (приложение № 5).

2. Заместителю Министра строительства и развития инфраструктуры Свердловской области, главному архитектору Свердловской области В.Г. Вениаминову обеспечить:

1) в течение пяти рабочих дней со дня принятия настоящего приказа размещение проекта планировки и проекта межевания в государственной информационной системе обеспечения градостроительной деятельности Свердловской области;

2) в течение семи дней со дня принятия настоящего приказа направление проекта планировки и проекта межевания Главе Полевского городского округа, Главе городского округа Ревда для опубликования в порядке, установленном для официального опубликования муниципальных правовых актов, и размещения на официальных сайтах Полевского городского округа, городского округа Ревда в информационно-телекоммуникационной сети «Интернет».

3. Контроль за исполнением настоящего приказа возложить на Заместителя Министра строительства и развития инфраструктуры Свердловской области, главного архитектора Свердловской области В.Г. Вениаминова.

4. Настоящий приказ опубликовать на «Официальном интернет-портале правовой информации Свердловской области» ([www.pravo.gov66.ru](http://www.pravo.gov66.ru)).

Министр



М.М. Волков

Приложение № 1  
к приказу Министерства строительства  
и развития инфраструктуры  
Свердловской области  
от 04.10.2021 № 561-П

Положение о размещении линейного объекта (пояснительная записка), том 1,  
шифр Д-4-66-59/ППТ/18-ППТЗ

Индивидуальный предприниматель  
Попов Михаил Николаевич

Заказчик: Государственное казенное учреждение Свердловской области  
«Управление автомобильных дорог», государственный контракт  
от 15.03.2021 № 56-МЗ/5908000

Документация по планировке территории для размещения линейного  
объекта транспортной инфраструктуры регионального значения  
«Строительство автомобильной дороги п. Зюзельский – п. Большая  
Лавровка, участок км 9+100 – п. Большая Лавровка на территории  
Полевского городского округа и городского округа Ревда»


Проект планировки территории «Строительство автомобильной  
дороги п. Зюзельский – п. Большая Лавровка, участок км 9+100 –  
п. Большая Лавровка на территории Полевского городского округа  
и городского округа Ревда»

Основная часть

Том 1



Положение о размещении линейного объекта  
Пояснительная записка  
Д-4-66-59/ППТ/18-ППТЗ

Директор



М.Н.Попов

## Список разработчиков

Должность	Фамилия	Подпись
1	2	3
Главный архитектор проекта	М. Е. Гилева	
Градостроитель	О. Н. Бабкина	

## Состав документации по планировке территории

№ п/п	Наименование	Масштаб	Количество листов	Гриф секретности
1	2	3	4	5
<b>Материалы основной (утверждаемой) части проекта планировки территории</b>				
I	<b>Графическая часть</b>			
1	Чертеж красных линий Шифр Д-4-66-59/ППТ/18-ППТ1	М 1:2000	1	н/с
2	Чертеж границ зон планируемого размещения линейного объекта, совмещенный с чертежом границ зон планируемого размещения линейных объектов, подлежащих реконструкции в связи с изменением их местоположения Шифр Д-4-66-59/ППТ/18-ППТ2	М 1:2000	10	н/с
II	<b>Текстовая часть</b>			
1	Том 1. Положения о размещении линейного объекта. Пояснительная записка. Шифр Д-4-66-59/ППТ/18-ППТ3	-	32	н/с
<b>Материалы по обоснованию проекта планировки территории</b>				
III	<b>Графическая часть</b>			
1	Схема расположения элементов планировочной структуры Шифр Д-4-66-59/ППТ/18-ППТ4	М 1:25000	1	н/с
2	Схема использования территории в период подготовки проекта планировки территории Шифр Д-4-66-59/ППТ/18-ППТ5	М 1:2000	10	н/с
3	Схема организации улично-дорожной сети и движения транспорта Шифр Д-4-66-59/ППТ/18-ППТ6	М 1:2000	10	н/с
4	Схема вертикальной планировки территории, инженерной подготовки и инженерной защиты территории Шифр Д-4-66-59/ППТ/18-ППТ7	М 1:2000	10	н/с
5	Схема границ территорий объектов культурного наследия. Схема границ зон с особыми условиями использования территорий. Схема границ территорий, подверженных риску возникновения чрезвычайных ситуаций природного и техногенного характера Шифр Д-4-66-59/ППТ/18-ППТ8	М 1:2000	10	н/с
6	Схема конструктивных и планировочных решений Шифр Д-4-66-59/ППТ/18-ППТ9	М 1:2000	10	н/с
IV	<b>Текстовая часть</b>			
1	Том 2. Материалы по обоснованию проекта планировки территории. Пояснительная записка. Шифр Д-4-66-59/ППТ/18-ППТ10	-	127	н/с

1	2	3	4	5
<b>Материалы основной (утверждаемой) части проекта межевания территории</b>				
V	Графическая часть			
1	Чертеж межевания территории Шифр Д-4-66-59/ППТ/18-ППТ11	М 1:2000	10	н/с
VI	Текстовая часть			
1	Том 3. Материалы основной части проекта межевания территории. Пояснительная записка. Шифр Д-4-66-59/ППТ/18-ППТ12	-	74	н/с
<b>Материалы по обоснованию проекта межевания территории</b>				
VII	Текстовая часть			
1	Том 4. Материалы по обоснованию проекта межевания территории. Пояснительная записка. Шифр Д-4-66-59/ППТ/18-ППТ13	-	243	н/с
VIII	Графическая часть			
1	Чертеж фактического использования территории Шифр Д-4-66-59/ППТ/18-ППТ14	М 1:2000	10	н/с
2	Схема лесустройства территории Шифр Д-4-66-59/ППТ/18-ППТ15	М 1:2000	10	н/с



## Содержание

Введение .....	6
1. Местоположение линейного объекта .....	9
2. Основные характеристики и назначение планируемого для размещения линейного объекта, а также линейных объектов, подлежащих реконструкции в связи с изменением их местоположения .....	10
2.1 Основные характеристики и назначение планируемого для размещения линейного объекта .....	10
2.1 Основные характеристики и назначение линейных объектов, подлежащих реконструкции в связи с изменением их местоположения .....	11
3. Сведения о границах линейного объекта .....	11
3.1 Координаты характерных точек красных линий .....	12
3.2 Координаты характерных точек границы зоны планируемого размещения линейного объекта .....	13
3.3 Координаты характерных точек границ зон планируемого размещения линейных объектов, подлежащих переносу (переустройству) из зон планируемого размещения линейного объекта .....	19
4. Предельные параметры разрешенного строительства, реконструкции объектов капитального строительства, входящих в состав линейных объектов .....	20
5. Информация о необходимости осуществления отдельных мероприятий .....	22
5.1 Информация об установлении зон с особыми условиями использования территории .....	23
5.2 Информация о необходимости осуществления мероприятий по защите сохраняемых объектов капитального строительства .....	23
5.3 Информация о необходимости осуществления мероприятий по сохранению объектов культурного наследия .....	24
5.4 Информация о необходимости осуществления мероприятий по охране окружающей среды .....	24
5.5 Информация о необходимости осуществления мероприятий по защите территории от чрезвычайных ситуаций природного и техногенного характера, в том числе обеспечение пожарной безопасности и гражданской обороне .....	26
6. Очередность строительства линейного объекта .....	27
7. Мероприятия по обеспечению доступа инвалидов и других маломобильных групп населения .....	28
Список используемых сокращений .....	29

## Введение

Проект планировки территории для размещения линейного объекта транспортной инфраструктуры регионального значения «Строительство автомобильной дороги п. Зюзельский – п. Большая Лавровка, участок км 9+100 – п. Большая Лавровка на территории Полевского городского округа и городского округа Ревда» разработан в рамках государственного контракта от 15.03.2021 № 56-МЗ/5908000 на «Выполнение работ по разработке документации по планировке территории для размещения линейного объекта транспортной инфраструктуры регионального значения «Строительство автомобильной дороги п. Зюзельский – п. Большая Лавровка, участок км 9+100 – п. Большая Лавровка на территории Полевского городского округа и городского округа Ревда» между государственным заказчиком – государственным казенное учреждение Свердловской области «Управление автомобильных дорог» и исполнителем – индивидуальным предпринимателем Скоровым Николаем Сергеевичем на основании приказа Министерства строительства и развития инфраструктуры Свердловской области от 28.01.2021 № 39-П в соответствии с Техническим заданием на разработку документации по планировке территории.

При разработке настоящего проекта учтены следующие нормативные правовые акты и нормативные материалы:

- Градостроительный кодекс Российской Федерации;
- Земельный кодекс Российской Федерации;
- Водный кодекс Российской Федерации;
- Лесной кодекс Российской Федерации;
- Федеральный закон от 08 ноября 2007 № 257-ФЗ «Об автомобильных дорогах и о дорожной деятельности в Российской Федерации и о внесении изменений в отдельные законодательные акты Российской Федерации» (далее – Федеральный закон № 257-ФЗ);
- Постановление Правительства Российской Федерации от 12.05.2017 № 564 «Об утверждении Положения о составе и содержании проектов планировки территории, предусматривающих размещение одного или нескольких линейных объектов»;
- Постановление Правительства Российской Федерации от 02.09.2009 № 717 «О нормах отвода земель для размещения автомобильных дорог и (или) объектов дорожного сервиса» (далее – постановление Правительства Российской Федерации от 02.09.2009 № 717);
- Постановление Правительства Российской Федерации от 28.09.2009 № 767 «О классификации автомобильных дорог в Российской Федерации» (далее – постановление Правительства Российской Федерации от 28.09.2009 № 767);
- Постановление Правительства Российской Федерации от 24.02.2009 № 160 «О порядке установления охранных зон объектов электросетевого хозяйства и особых условий использования земельных участков, расположенных в границах таких зон» (далее – постановление Правительства Российской Федерации от 24.02.2009 № 160);

- Приказ Федеральной службы государственной регистрации, кадастра и картографии от 10.11.2020 № П/0412 «Об утверждении классификатора видов разрешенного использования земельных участков»;
- Санитарно-эпидемиологические правила и нормативы СанПиН 2.2.1/2.1.1.1200-03 «Санитарно-защитные зоны и санитарная классификация предприятий, сооружений и иных объектов»;
- Санитарно-эпидемиологические правила и нормативы СанПиН 2.1.4.1110 02 «Зоны санитарной охраны источников водоснабжения и водопроводов питьевого назначения»;
- Свод правил СП 42.13330.2016 «Свод правил. Градостроительство. Планировка и застройка городских и сельских поселений. Актуализированная редакция СНиП 2.07.01-89\*»;
- Свод правил СП 34.13330.2012 «Свод правил. Автомобильные дороги. Актуализированная редакция СНиП 2.05.02-85\*»;
- Свод правил СП 51.13330.2011 «Защита от шума Актуализированная редакция СНиП 23-03-2003»;
- Ведомственные строительные нормы №14278тм-т1 «Нормы отвода земель для электрических сетей напряжением 0,38-750 кВ»;
- Руководящий документ системы РДС 30-201-98 «Инструкция о порядке проектирования и установления красных линий в городах и других поселениях Российской Федерации»;
- Распоряжение Правительства Свердловской области от 26.12.2011 № 2360-РП «О соблюдении требований законодательства о санитарно-эпидемиологическом благополучии населения при осуществлении градостроительной деятельности на территории Свердловской области»;
- постановление Правительства Свердловской области от 31.08.2009 № 1000-ПП «Об утверждении Схемы территориального планирования Свердловской области (с изменениями на 20 мая 2021 года)» (далее – Схема территориального планирования Свердловской области);
- Постановление Правительства Свердловской области от 15.03.2010 № 380-ПП «Об утверждении нормативов градостроительного проектирования Свердловской области»;
- Приказ Правительства Свердловской области Департамента лесного хозяйства Свердловской области от 09.10.2018 № 953 «О внесении изменений в лесохозяйственный регламент Билимбаевского лесничества Свердловской области, утвержденный приказом Министерства природных ресурсов Свердловской области от 31.12.2008 № 1769» (далее – Лесохозяйственный регламент Билимбаевского лесничества);
- Приказ Правительства Свердловской области Департамента лесного хозяйства Свердловской области от 10.10.2018 № 981 «О внесении изменений в Лесохозяйственный регламент Сысертского лесничества, утвержденный приказом Министерства природных ресурсов Свердловской области от 31.12.2008 № 1765» (далее – Лесохозяйственный регламент Сысертского лесничества);
- Приказ Министерства транспорта и дорожного хозяйства Свердловской области от 4.07.2018 № 259 «Об установлении границ придорожных

полос автомобильных дорог регионального значения» (с изменениями на 26.08.2019 года);

- Решение Думы городского округа Ревда от 25.07.2020 № 389 «Об утверждении Правил землепользования и застройки городского округа Ревда Свердловской области в новой редакции» (далее – Правила землепользования и застройки ГО Ревда);

- Решение Думы городского округа Ревда (созыв 2016-2021) от 25.07.2018 № 223 «Об утверждении генерального плана городского округа Ревда Свердловской области» (далее – Генеральный план ГО Ревда);

- Решение Думы Полевского городского округа шестого созыва от 27.02.2020 № 249 «О внесении изменений в решение Думы Полевского городского округа от 04.12.2012 № 601 «Об утверждении Генерального плана Полевского городского округа» (далее – Генеральный плана Полевского ГО);

- Решение Думы Полевского городского округа шестого созыва от 27.05.2021 № 394 «О внесении изменений в Правила землепользования и застройки Полевского городского округа, утвержденные решением Думы Полевского городского округа от 16.12.2016 № 600» (далее – ПЗЗ Полевского ГО).

При разработке настоящего проекта в качестве исходных данных использованы следующие материалы:

- Кадастровый план территории (кадастровые кварталы 66:59:0208001, 66:59:0217002, 66:59:0217006);

- инженерно-геологические изыскания, выполненные ООО «Технодор» в 2019 году (материалы инженерно-геологических изысканий, используемые при подготовке проекта планировки территории представлены в электронном виде);

- инженерно-геодезические изыскания, выполненные ООО «Технодор» в 2019 году (материалы инженерно-геодезических изысканий, используемые при подготовке проекта планировки территории представлены в электронном виде);

Документация по планировке территории выполнена в системе координат – местная (МСК-66), система высот – Балтийская.

## 1. Местоположение линейного объекта

Территория проектирования для размещения линейного объекта транспортной инфраструктуры регионального значения «Строительство автомобильной дороги п. Зюзельский – п. Большая Лавровка, участок км 9+100 – п. Большая Лавровка на территории Полевского городского округа и городского округа Ревда» расположена в юго-восточной части ГО Ревда, юго-западной части Полевского ГО Свердловской области.

Проектируемая территория разделена по административному делению на три части:

1. вне границ населенных пунктов Полевского ГО от существующего дорожного полотна автомобильной дороги регионального значения «п. Зюзельский – п. Большая Лавровка» со стороны п. Зюзельский (начало трассы);
2. вне границ населенных пунктов ГО Ревда;
3. примыкает к существующему дорожному полотну автодороги п. Краснояр – п. Большая Лавровка в юго-западной части п. Большая Лавровка Полевского ГО (конец трассы).

Площадь в границе проектирования составляет 128,05 га.

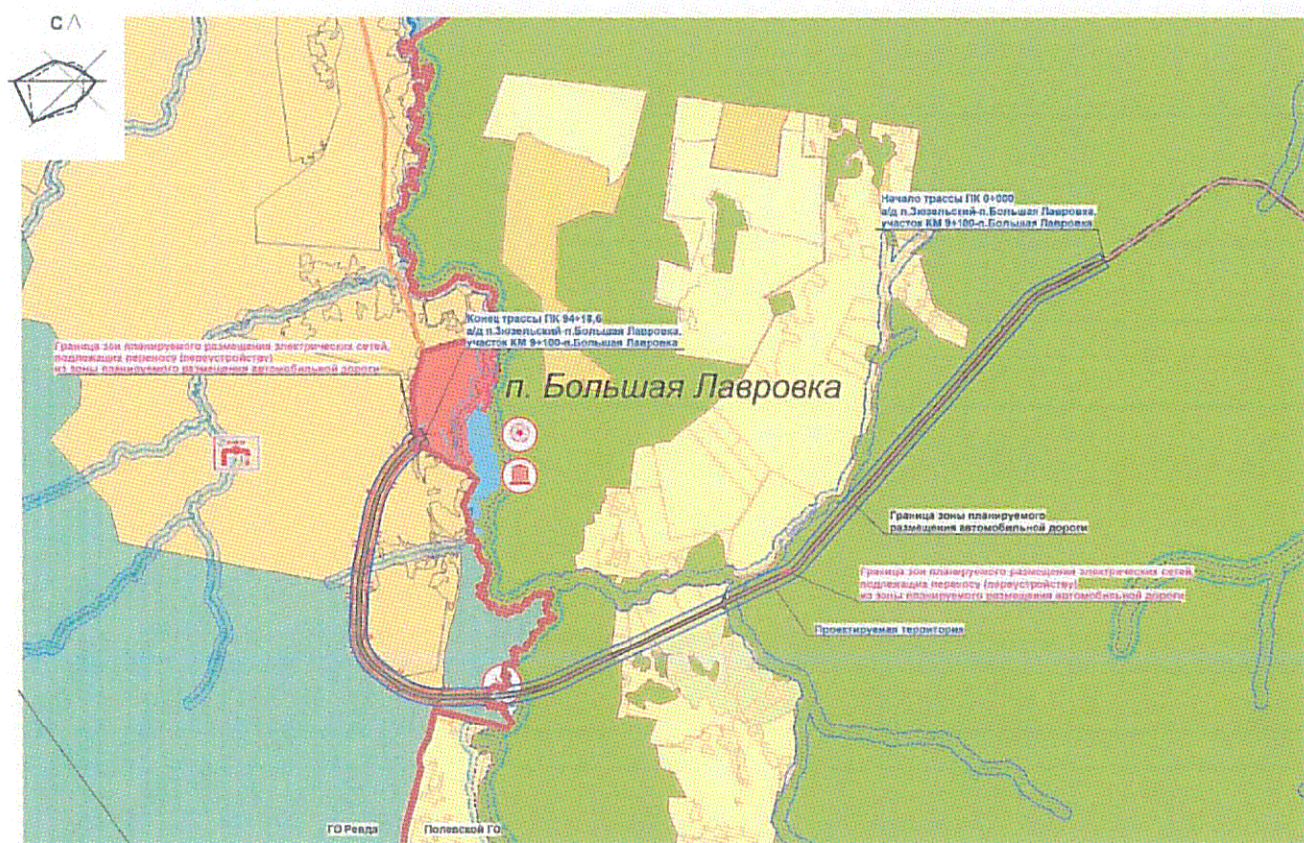


Рис.1 Схема расположения территории

## 2. Основные характеристики и назначение планируемого для размещения линейного объекта, а также линейных объектов, подлежащих реконструкции в связи с изменением их местоположения

### 2.1 Основные характеристики и назначение планируемого для размещения линейного объекта

Основное функциональное назначение проектируемого линейного объекта – двухполосная автомобильная дорога, предназначенная для обеспечения транспортной связи между населенными пунктами п. Зюзельский и п. Большая Лавровка, по которой транспортные средства двигаются во встречном направлении без снижения расчетной скорости. Проектируемый линейный объект является частью дороги регионального значения.

Автомобильная дорога планируется с капитальным покрытием.

Планировочные решения проектируемой дороги предложены с учетом создания условий безопасности движения посредством следующих основных положений:

- приведение проезжей части к нормативным показателям;
- организация примыканий с учетом допустимых радиусов поворота транспортных средств;
- применение технических средств организации дорожного движения.

Технические параметры планируемой автомобильной дороги приведены в таблице 1.

Таблица 1.

Технические параметры проектируемого линейного объекта

Наименование	Единица измерения	Показатели	Примечание
1	2	3	4
Класс автомобильной дороги		дорога обычного типа автомобильная дорога регионального значения	согласно ГОСТ Р 52398-2005 согласно Федеральному закону № 257-ФЗ
Категория автомобильной дороги		IV-A-p	согласно СП 243.1326000.2015, техническому заданию
Размер придорожной полосы	м	2x50	согласно Федеральному закону № 257-ФЗ, техническому заданию
Число полос движения		2	согласно техническому заданию
Ширина проезжей части	м	6,00	согласно техническому заданию
Ширина полосы движения	м	3,0	согласно техническому заданию
Ширина обочины	м	2,0	согласно техническому заданию
Ширина в красных линиях (полоса отвода)	м	36+68	определена расчетным путем, согласно постановлению Правительства Российской Федерации от 02.09.2009 № 717
Протяженность	км	9,42	в границах проектирования

## 2.1 Основные характеристики и назначение линейных объектов, подлежащих реконструкции в связи с изменением их местоположения

Проектом планировки предусмотрено переустройство (перенос) опор, для возможности соблюдения нормативных расстояний между линейными объектами.

Проектом определена зона планируемого размещения линейных объектов, подлежащих переносу (переустройству) (электрических сетей) из зоны планируемого размещения линейного объекта, которая необходима на период их строительства, согласно ведомственным строительным нормам № 14278тм-т1 и составляет 8 м.

Технические параметры линейных объектов, подлежащих реконструкции в связи с изменением их местоположения, приведены в таблице 2.

Таблица 2

Технические параметры проектируемого линейного объекта

Наименование	Единица измерения	Показатели	Примечание
1	2	3	4
Воздушная линия электропередачи 6 кВ (между ПК 93-ПК 94)			
Напряжение	кВ	6	в границах проектирования
Ширина границы зоны планируемого размещения линейного объекта	м	8	согласно ведомственным строительным нормам № 14278тм-т1
Площадь зоны планируемого размещения линейного объекта	кв. м	1146,85	в границах проектирования на территории п. Большая Лавровка
Площадь зоны планируемого размещения линейного объекта	кв. м	1130,08	в границах проектирования на территории ГО Ревда
Протяженность	км	0,135	в границах проектирования
Воздушная линия электропередачи 6 кВ (в районе ПК36)			
Напряжение	кВ	6	в границах проектирования
Ширина границы зоны планируемого размещения линейного объекта	м	8	согласно ведомственным строительным нормам № 14278тм-т1
Площадь зоны планируемого размещения линейного объекта	кв. м	95	в границах проектирования на территории Полевского ГО
Протяженность	км	0,137	в границах проектирования на территории Полевского ГО

## 3. Сведения о границах линейного объекта

Размещение линейного объекта транспортной инфраструктуры регионального значения «Строительство автомобильной дороги п. Зюзельский — п. Большая Лавровка, участок км 9+100 — п. Большая Лавровка на территории Полевского городского округа и городского округа Ревда» соответствует Схеме территориального планирования Свердловской области.

В целях размещения линейного объекта проектом:

- 1) установлены красные линии по границе зоны планируемого размещения линейного объекта планируемой автомобильной дороги регионального значения;
- 2) определена зона планируемого размещения автодороги, в соответствии постановлением Правительства Российской Федерации от 02.09.2009 № 717. Зона планируемого размещения автодороги расположена на межселенной территории Полевского городского округа и городского округа Ревда;
- 3) предусмотрен перенос электрических сетей. Согласно ведомственным строительным нормам № 14278тм-т1, определена зона планируемого размещения для данных сетей, которая необходима на период их строительства.

### 3.1 Координаты характерных точек красных линий

Согласно пункту 11 статьи 1 Градостроительному кодексу Российской Федерации, красными линиями являются линии, которые обозначают границы территорий общего пользования и подлежат установлению, изменению или отмене в документации по планировке территории.

В границе проектирования на территории населенного пункта п. Большая Лавровка проектом устанавливаются красные линии, которые обозначают границы территорий общего пользования. Устанавливаемые красные линии совпадают с границей зоны планируемого размещения автодороги.

Границы устанавливаемых красных линий приведены в графической части материалов основной (утверждаемой) части проекта планировки территории, на чертеже «Чертеж красных линий».

Ведомость координат поворотных точек красных линий приведена в таблице 3.



Ведомость координат поворотных точек красных линий

Номер поворотной точки	X (м)	Y (м)
1	2	3
1	346788,64	1491685,05
2	346789,19	1491685,70
3	346792,72	1491690,91
4	346795,24	1491696,67
5	346796,65	1491702,80
6	346796,91	1491709,09
7	346796,01	1491715,32
8	346793,97	1491721,27
9	346790,87	1491726,74
10	346786,82	1491731,56
11	346789,76	1491735,12
12	346845,39	1491723,19
13	346715,91	1491727,21
14	346717,64	1491727,23
15	346722,98	1491726,25
16	346728,02	1491724,23
17	346737,72	1491728,61
18	346768,51	1491765,94
19	346774,41	1491777,84

### 3.2 Координаты характерных точек границы зоны планируемого размещения линейного объекта

Граница зоны планируемого размещения линейного объекта приведена в графической части материалов основной (утверждаемой) части проекта планировки территории, на схеме «Чертеж границ зон планируемого размещения линейного объекта, совмещенный с чертежом границ зон планируемого размещения линейных объектов, подлежащих реконструкции в связи с изменением их местоположения».

Площадь зоны планируемого размещения автодороги – 34,42 га.

Ведомость координат поворотных точек границы зоны планируемого размещения автодороги приведена в таблице 4.

Ведомость координат поворотных точек зоны планируемого размещения  
линейного объекта

Номер поворотной точки	X (м)	Y (м)	1	2	3
			43	346200,50	1491361,46
			44	346189,70	1491359,00
1	2	3	45	346178,84	1491356,63
1	346774,41	1491777,84	46	346167,92	1491354,33
2	346768,51	1491765,94	47	346156,93	1491352,04
3	346737,72	1491728,61	48	345840,56	1491286,45
4	346728,02	1491724,23	49	345815,66	1491281,45
5	346722,98	1491726,25	50	345790,71	1491276,75
6	346717,64	1491727,23	51	345765,70	1491272,35
7	346712,20	1491727,15	52	345740,64	1491268,26
8	346706,89	1491726,00	53	345715,53	1491264,48
9	346701,92	1491723,83	54	345690,37	1491261,00
10	346697,46	1491720,72	55	345665,18	1491257,83
11	346698,99	1491715,52	56	345639,95	1491254,97
12	346704,31	1491714,81	57	345614,68	1491252,42
13	346709,41	1491713,13	58	345589,39	1491250,17
14	346714,11	1491710,52	59	345564,07	1491248,23
15	346712,65	1491698,21	60	345538,73	1491246,60
16	346694,73	1491676,47	61	345513,37	1491245,28
17	346687,58	1491667,82	62	345488,00	1491244,27
18	346680,45	1491659,23	63	345251,34	1491236,30
19	346673,29	1491650,73	64	345243,58	1491236,04
20	346666,08	1491642,32	65	345235,87	1491235,80
21	346650,09	1491624,38	66	345228,19	1491235,59
22	346633,61	1491606,89	67	345220,55	1491235,44
23	346616,66	1491589,85	68	345212,95	1491235,35
24	346599,25	1491573,28	69	345205,38	1491235,34
25	346581,40	1491557,19	70	345197,86	1491235,43
26	346563,12	1491541,60	71	345190,37	1491235,64
27	346544,42	1491526,50	72	345182,89	1491235,97
28	346525,32	1491511,93	73	345165,94	1491237,26
29	346505,82	1491497,87	74	345149,07	1491239,31
30	346485,95	1491484,36	75	345132,30	1491242,10
31	346465,72	1491471,39	76	345115,68	1491245,64
32	346445,14	1491458,98	77	345099,23	1491249,91
33	346424,24	1491447,13	78	345090,35	1491252,55
34	346403,01	1491435,86	79	345086,70	1491252,20
35	346381,49	1491425,16	80	345085,06	1491254,23
36	346359,69	1491415,06	81	345082,98	1491254,92
37	346337,61	1491405,56	82	345066,98	1491260,63
38	346315,29	1491396,66	83	345051,24	1491267,06
39	346292,73	1491388,37	84	345035,81	1491274,18
40	346269,96	1491380,70	85	345020,71	1491281,98
41	346246,99	1491373,66	86	345005,97	1491290,44
42	346223,83	1491367,24	87	344991,62	1491299,55

1	2	3	1	2	3
88	344977,69	1491309,29	133	344693,95	1492315,06
89	344964,20	1491319,64	134	344695,13	1492339,81
90	344951,19	1491330,58	135	344696,72	1492364,52
91	344938,68	1491342,08	136	344698,73	1492389,21
92	344926,70	1491354,13	137	344701,15	1492413,86
93	344915,26	1491366,71	138	344703,98	1492438,47
94	344910,40	1491372,41	139	344707,22	1492463,03
95	344905,64	1491378,18	140	344710,87	1492487,53
96	344900,94	1491384,06	141	344714,93	1492511,96
97	344896,30	1491390,03	142	344719,40	1492536,33
98	344891,70	1491396,08	143	344724,28	1492560,61
99	344887,12	1491402,21	144	344729,56	1492584,81
100	344882,57	1491408,39	145	344735,24	1492608,92
101	344878,01	1491414,62	146	344741,33	1492632,93
102	344873,45	1491420,90	147	344747,81	1492656,84
103	344868,07	1491427,36	148	344754,70	1492680,63
104	344863,31	1491434,00	149	344761,98	1492704,30
105	344858,71	1491440,83	150	344769,66	1492727,86
106	344854,23	1491447,86	151	344777,73	1492751,27
107	344849,61	1491455,06	152	344786,19	1492774,55
108	344845,56	1491462,44	153	344795,03	1492797,69
109	344841,19	1491470,00	154	344804,27	1492820,68
110	344837,52	1491477,83	155	344813,88	1492843,50
111	344833,55	1491485,94	156	344823,88	1492866,17
112	344829,32	1491494,34	157	344834,25	1492888,66
113	344825,82	1491503,03	158	345020,01	1493282,76
114	344822,05	1491512,03	159	345012,98	1493281,93
115	344818,04	1491521,34	160	345025,71	1493308,94
116	344814,79	1491530,96	161	345089,67	1493444,68
117	344811,31	1491540,90	162	345161,29	1493596,64
118	344807,60	1491551,16	163	345303,58	1493898,59
119	344803,66	1491561,74	164	345387,75	1494077,21
120	344800,51	1491572,64	165	345438,34	1494184,56
121	344797,15	1491583,86	166	345472,62	1494196,93
122	344793,58	1491595,40	167	345479,16	1494201,59
123	344789,11	1491607,26	168	345479,17	1494204,56
124	344785,68	1491619,44	169	345459,12	1494228,66
125	344782,13	1491631,94	170	345469,45	1494250,58
126	344778,58	1491644,76	171	345476,84	1494251,98
127	344775,71	1491657,90	593	345481,12	1494261,05
128	344772,73	1491671,36	594	345479,25	1494265,37
129	344769,86	1491685,14	595	345477,75	1494283,64
130	344767,05	1491699,24	596	345481,34	1494291,29
131	344764,27	1491713,66	597	345492,82	1494285,88
602	344692,54	1492262,02	172	345669,67	1494661,08
603	344688,86	1492262,15	173	345672,98	1494668,10
604	344687,32	1492282,49	174	345676,29	1494675,07
605	344693,01	1492282,66	175	345679,61	1494682,00
132	344693,18	1492290,31	176	345682,96	1494688,87

1	2	3	1	2	3
177	345686,36	1494695,67	226	347996,34	1496818,94
178	345689,80	1494702,40	227	347999,83	1496826,13
179	345693,32	1494709,06	228	348003,22	1496833,33
180	345696,92	1494715,62	229	348006,54	1496840,51
181	345700,63	1494722,13	230	348009,79	1496847,69
182	345708,53	1494735,07	231	348011,97	1496852,55
183	345716,94	1494747,69	232	348031,73	1496857,58
184	345725,84	1494759,97	233	348033,37	1496861,28
185	345735,22	1494771,89	234	348024,00	1496879,57
186	345745,07	1494783,42	235	348036,65	1496908,01
187	345755,37	1494794,56	236	348041,22	1496918,26
188	345760,61	1494799,90	237	348045,80	1496928,46
189	345765,95	1494805,16	238	348050,41	1496938,58
190	345771,39	1494810,35	239	348055,10	1496948,64
191	345776,93	1494815,51	240	348059,84	1496958,54
192	345782,55	1494820,63	241	348064,69	1496968,39
193	345788,24	1494825,73	242	348069,71	1496978,29
194	345793,99	1494830,81	243	348074,81	1496988,17
195	345799,80	1494835,90	244	348080,00	1496998,06
196	345805,65	1494841,00	245	348085,24	1497007,99
197	346335,01	1495302,37	246	348158,75	1497147,13
198	346361,29	1495325,44	247	348180,80	1497148,08
199	346387,41	1495348,69	248	348183,06	1497150,98
200	347447,26	1496298,74	249	348178,01	1497167,72
201	347486,06	1496333,16	250	348173,80	1497175,61
202	347525,22	1496367,17	251	348248,87	1497317,70
203	347673,60	1496494,71	252	348246,76	1497318,89
204	347695,44	1496488,33	253	348233,73	1497326,24
205	347699,32	1496490,63	254	348221,22	1497333,28
206	347701,17	1496505,31	255	348217,50	1497335,38
207	347699,49	1496516,96	256	348053,41	1497024,81
208	347865,84	1496659,94	257	348048,15	1497014,83
209	347871,75	1496665,03	258	348042,89	1497004,80
210	347877,68	1496670,15	259	348037,66	1496994,70
211	347883,62	1496675,32	260	348032,51	1496984,53
212	347889,55	1496680,56	261	348027,46	1496974,27
213	347895,46	1496685,88	262	348022,52	1496963,97
214	347901,35	1496691,28	263	348017,71	1496953,63
215	347907,19	1496696,79	264	348012,99	1496943,28
216	347912,98	1496702,41	265	348008,35	1496932,95
217	347918,67	1496708,13	266	348003,76	1496922,65
218	347931,38	1496721,74	267	347983,27	1496876,60
219	347943,47	1496735,91	268	347980,12	1496869,51
220	347954,92	1496750,60	269	347976,96	1496862,47
221	347965,70	1496765,78	270	347973,79	1496855,47
222	347975,79	1496781,43	271	347970,59	1496848,53
223	347985,18	1496797,52	272	347967,35	1496841,66
224	347989,03	1496804,60	273	347964,05	1496834,85
225	347992,75	1496811,76	274	347960,68	1496828,12

1	2	3	1	2	3
275	347957,22	1496821,48	324	347133,30	1496068,50
276	347953,65	1496814,89	325	347118,11	1496055,02
277	347945,09	1496800,22	326	347104,42	1496040,12
278	347935,87	1496785,94	327	347100,00	1496035,80
279	347926,04	1496772,09	328	346823,58	1495788,02
280	347915,59	1496758,68	329	346822,01	1495786,67
281	347904,56	1496745,76	330	346814,39	1495780,17
282	347892,97	1496733,34	331	346806,75	1495773,56
283	347887,68	1496728,03	332	346791,90	1495759,99
284	347882,31	1496722,81	333	346783,47	1495752,07
285	347876,84	1496717,65	334	346671,72	1495651,90
286	347871,27	1496712,53	335	346652,61	1495636,77
287	347865,61	1496707,45	336	346464,62	1495466,25
288	347859,88	1496702,39	337	346363,38	1495375,50
289	347854,09	1496697,35	338	346337,45	1495352,41
290	347848,25	1496692,30	339	346311,36	1495329,51
291	347842,37	1496687,24	340	346292,26	1495312,87
292	347669,75	1496538,87	341	346212,29	1495247,50
293	347659,70	1496530,55	342	346207,76	1495243,44
294	347646,40	1496520,04	343	346193,32	1495229,61
295	347541,48	1496433,16	344	346181,36	1495219,14
296	347534,32	1496426,87	345	346175,40	1495213,84
297	347521,31	1496415,23	346	346163,37	1495203,59
298	347504,48	1496401,13	347	346152,00	1495194,88
299	347490,94	1496389,34	348	346147,39	1495190,59
300	347475,16	1496376,93	349	346140,44	1495183,54
301	347459,85	1496363,84	350	346118,76	1495163,16
302	347444,53	1496350,74	351	346103,73	1495149,95
303	347414,74	1496324,11	352	346088,61	1495136,83
304	347399,95	1496310,08	353	346073,58	1495123,42
305	347396,34	1496306,70	354	346061,53	1495111,77
306	347385,55	1496296,19	355	346005,52	1495062,95
307	347370,85	1496282,76	356	345998,66	1495058,07
308	347356,06	1496269,24	357	345993,47	1495054,08
309	347341,43	1496255,49	358	345972,64	1495037,18
310	347327,01	1496241,69	359	345967,03	1495033,54
311	347319,85	1496235,17	360	345964,10	1495031,16
312	347312,25	1496228,24	361	345958,29	1495026,38
313	347297,60	1496214,58	362	345920,74	1494992,92
314	347284,51	1496202,46	363	345915,61	1494988,12
315	347267,81	1496188,21	364	345906,66	1494979,98
316	347252,63	1496175,03	365	345892,50	1494965,68
317	347237,96	1496161,54	366	345879,60	1494953,21
318	347222,55	1496148,79	367	345781,99	1494868,13
319	347207,62	1496135,25	368	345776,12	1494863,01
320	347192,98	1496121,76	369	345770,22	1494857,85
321	347177,72	1496108,79	370	345764,32	1494852,63
322	347163,05	1496095,05	371	345758,42	1494847,35
323	347148,31	1496081,67	372	345757,21	1494846,25

1	2	3	1	2	3
373	345751,37	1494841,56	418	345407,27	1494187,52
374	345747,27	1494838,17	419	345330,16	1494024,08
375	345741,80	1494834,38	420	345252,52	1493859,53
376	345737,81	1494831,30	421	345147,22	1493636,34
377	345734,16	1494828,18	422	345045,23	1493420,17
378	345730,70	1494825,17	423	344996,32	1493316,50
379	345727,34	1494822,18	424	344910,37	1493134,35
380	345725,55	1494820,57	425	344844,97	1492997,16
381	345722,61	1494817,90	426	344835,97	1492979,15
382	345719,72	1494815,18	427	344827,53	1492961,01
383	345711,53	1494807,49	428	344818,65	1492943,06
384	345709,95	1494805,72	429	344810,27	1492924,76
385	345706,49	1494801,73	430	344802,19	1492906,41
386	345703,06	1494797,70	431	344792,47	1492884,08
387	345699,67	1494793,61	432	344791,06	1492880,97
388	345692,30	1494783,41	433	344780,82	1492857,75
389	345686,58	1494775,69	434	344770,97	1492834,37
390	345684,09	1494772,02	435	344761,52	1492810,83
391	345680,68	1494767,28	436	344752,45	1492787,13
392	345677,26	1494762,42	437	344743,79	1492763,29
393	345674,37	1494757,87	438	344735,52	1492739,30
394	345672,43	1494754,71	439	344727,66	1492715,18
395	345669,69	1494749,99	440	344720,20	1492690,93
396	345667,46	1494746,43	441	344713,15	1492666,55
397	345665,26	1494742,71	442	344706,51	1492642,07
398	345661,33	1494735,79	443	344700,27	1492617,47
399	345657,20	1494727,83	444	344694,45	1492592,78
400	345654,44	1494722,29	445	344689,04	1492567,99
401	345649,52	1494712,90	446	344684,05	1492543,12
402	345645,96	1494706,71	447	344679,47	1492518,16
403	345642,50	1494699,46	448	344675,31	1492493,13
404	345638,43	1494689,56	449	344671,57	1492468,04
405	345635,64	1494683,33	450	344668,25	1492442,88
406	345633,20	1494678,40	451	344665,35	1492417,68
407	345625,82	1494663,02	452	344662,87	1492392,43
408	345617,38	1494644,86	453	344660,82	1492367,14
409	345610,18	1494628,86	454	344659,18	1492341,82
410	345607,86	1494623,63	455	344657,97	1492316,48
411	345604,90	1494615,12	456	344657,19	1492291,12
412	345602,04	1494607,50	606	344656,82	1492274,76
413	345594,81	1494589,25	607	344669,50	1492274,48
598	345460,53	1494301,09	608	344669,11	1492257,46
599	345461,94	1494300,42	609	344656,34	1492253,75
600	345447,43	1494270,03	457	344649,28	1491941,22
601	345445,47	1494268,79	458	344649,05	1491931,19
414	345435,01	1494246,33	459	344648,86	1491921,11
415	345422,41	1494219,61	460	344648,74	1491910,96
416	345387,56	1494207,93	461	344648,71	1491905,87
417	345387,53	1494200,99	462	344648,74	1491895,68

1	2	3	1	2	3
463	344648,83	1491888,78	512	345054,13	1491227,00
464	344633,21	1491875,21	513	345071,66	1491220,74
465	344633,40	1491870,20	514	345089,44	1491215,27
466	344649,90	1491861,13	515	345107,45	1491210,59
467	344650,92	1491846,18	516	345125,66	1491206,72
468	344653,28	1491821,51	517	345144,01	1491203,67
469	344656,50	1491796,94	518	345162,48	1491201,43
470	344660,57	1491772,50	519	345181,04	1491200,02
471	344665,47	1491748,21	520	345189,10	1491199,66
472	344671,22	1491724,11	521	345197,16	1491199,44
473	344677,78	1491700,21	522	345205,19	1491199,34
474	344685,17	1491676,56	523	345213,18	1491199,35
475	344693,38	1491653,18	524	345221,14	1491199,44
476	344702,38	1491630,10	525	345229,05	1491199,60
477	344712,17	1491607,34	526	345236,92	1491199,82
478	344722,75	1491584,93	527	345244,75	1491200,06
479	344726,12	1491578,17	528	345252,54	1491200,32
480	344719,47	1491556,04	529	345489,21	1491208,29
481	344716,46	1491535,02	530	345515,02	1491209,32
482	344719,40	1491529,47	531	345540,82	1491210,66
483	344723,30	1491528,75	532	345566,60	1491212,32
484	344732,93	1491540,63	533	345592,35	1491214,29
485	344744,91	1491543,47	534	345618,09	1491216,58
486	344746,18	1491541,27	535	345643,79	1491219,17
487	344759,02	1491520,07	536	345669,45	1491222,09
488	344772,57	1491499,33	537	345695,08	1491225,31
489	344781,28	1491486,77	538	345720,67	1491228,85
490	344790,10	1491474,40	539	345746,22	1491232,70
491	344798,94	1491462,20	540	345771,71	1491236,86
492	344844,33	1491399,74	541	345797,15	1491241,33
493	344848,91	1491393,43	542	345822,54	1491246,11
494	344853,53	1491387,10	543	345847,87	1491251,20
495	344858,21	1491380,76	544	346164,24	1491316,79
496	344862,94	1491374,42	545	346175,28	1491319,09
497	344867,76	1491368,09	546	346186,37	1491321,43
498	344872,66	1491361,78	547	346197,50	1491323,85
499	344877,68	1491355,51	548	346208,64	1491326,39
500	344882,81	1491349,28	549	346232,92	1491332,41
501	344888,04	1491343,15	550	346257,03	1491339,09
502	344900,56	1491329,38	551	346280,95	1491346,42
503	344913,68	1491316,18	552	346304,65	1491354,40
504	344927,37	1491303,58	553	346328,14	1491363,03
505	344941,62	1491291,61	554	346351,38	1491372,29
506	344956,38	1491280,27	555	346374,35	1491382,19
507	344971,63	1491269,61	556	346397,05	1491392,70
508	344987,34	1491259,64	557	346419,46	1491403,83
509	345003,47	1491250,37	558	346441,55	1491415,57
510	345020,01	1491241,83	559	346463,32	1491427,90
511	345036,91	1491234,04	560	346484,74	1491440,82

1	2	3	1	2	3
561	346505,80	1491454,32	578	346736,75	1491630,19
562	346526,48	1491468,39	579	346742,51	1491632,74
563	346546,78	1491483,02	580	346747,70	1491636,32
564	346566,66	1491498,20	581	346752,14	1491640,78
565	346586,13	1491513,91	582	346789,19	1491685,70
566	346605,16	1491530,15	583	346792,72	1491690,91
567	346623,75	1491546,90	584	346795,24	1491696,67
568	346641,86	1491564,15	585	346796,65	1491702,80
569	346659,51	1491581,88	586	346796,91	1491709,09
570	346676,66	1491600,09	587	346796,01	1491715,32
571	346693,31	1491618,77	588	346793,97	1491721,27
572	346700,74	1491627,43	589	346790,87	1491726,74
573	346706,62	1491634,42	590	346786,82	1491731,56
574	346712,12	1491631,34	591	346798,92	1491746,23
575	346718,09	1491629,33	592	346806,67	1491761,85
576	346724,33	1491628,45	1	346774,41	1491777,84
577	346730,62	1491628,74			

### 3.3 Координаты характерных точек границ зон планируемого размещения линейных объектов, подлежащих переносу (переустройству) из зон планируемого размещения линейного объекта

Граница зоны планируемого размещения линейных объектов (электрических сетей), подлежащих переносу из зоны планируемого размещения автодороги приведена в графической части материалов основной (утверждаемой) части проекта планировки территории, на схеме «Чертеж границ зон планируемого размещения линейного объекта, совмещенный с чертежом границ зон планируемого размещения линейных объектов, подлежащих реконструкции в связи с изменением их местоположений».

Площадь зоны планируемого размещения электрических сетей, подлежащих переносу из зоны планируемого размещения автодороги – 0,05 га.

Ведомость координат поворотных точек границы зоны планируемого размещения линейных объектов, подлежащих переносу из зоны планируемого размещения линейного объекта приведена в таблице 5.



Ведомость координат поворотных точек зоны планируемого размещения линейных объектов, подлежащих переносу из зоны планируемого размещения линейного объекта

Номер поворотной точки	X (м)	Y (м)
1	2	3
1	346796,11	1491714,63
2	346812,63	1491719,29
3	346810,45	1491726,98
4	346793,45	1491722,19
5	346712,79	1491699,39
6	346672,52	1491687,99
7	346674,70	1491680,29
8	346704,84	1491688,85
1	346796,11	1491714,63
9	345682,07	1494698,50
10	345689,23	1494694,94
11	345713,18	1494743,08
12	345738,51	1494782,02
13	345768,46	1494807,65
14	345763,26	1494813,73
15	345732,43	1494787,35
15	345706,23	1494747,05
9	345682,07	1494698,50

#### 4. Предельные параметры разрешенного строительства, реконструкции объектов капитального строительства, входящих в состав линейных объектов

В соответствии с пунктом 4 статьи 36 Градостроительного кодекса Российской Федерации действие градостроительного регламента не распространяется на земельные участки, предназначенные для размещения линейных объектов и занятые линейными объектами.

На территории Полевского ГО зона планируемого размещения линейного объекта расположена в пределах градостроительной зоны Т1 – зона объектов автомобильного транспорта.

Предельные параметры разрешенного строительства зоны Т1:

1) Предельные (минимальные и (или) максимальные) размеры земельных участков, в том числе их площадь не подлежат установлению.

2) Минимальный отступ от границ земельного участка для объектов капитального строительства с видом разрешенного использования «коммунальное обслуживание» и «связь» – 1 м.;

3) Предельное количество этажей: не подлежат установлению.

4) Максимальный процент застройки в границах земельного участка, определяемый как отношение суммарной площади земельного участка, которая может быть застроена, ко всей площади земельного участка:

- максимальный процент застройки в границах земельного участка для объектов капитального строительства с видом разрешенного использования «коммунальное обслуживание» и «связь» устанавливается равным всей площади земельного участка, за исключением площади, занятой минимальными отступами от границ земельного участка;

- минимальный процент застройки в границах земельного участка для объектов капитального строительства с иным видом разрешенного использования – 10%, максимальный процент застройки в границах земельного участка для объектов капитального строительства с иным видом разрешенного использования – 80%.

Согласно Правилам землепользования и застройки Полевского ГО для земель сельскохозяйственного назначения и земель лесного фонда градостроительные регламенты не установлены.

На территории ГО Ревда зона планируемого размещения линейного объекта расположена в пределах градостроительной зоны Т.1 – для объектов автомобильного транспорта.

Предельные параметры разрешенного строительства, реконструкции объектов капитального строительства зоны Т.1:

- минимальная площадь земельного участка 10 кв.м;
- максимальная площадь земельного участка 200000 кв.м;
- максимальный процент застройки участка – 70;
- минимальный отступ от границ земельного участка в целях определения мест допустимого размещения объектов капитального строительства – 3 м;
- предельное количество этажей – 3.

Согласно Правилам землепользования и застройки ГО Ревда для земель сельскохозяйственного назначения и лесного фонда градостроительные регламенты не установлены.

В границах п. Большая Лавровка зона планируемого размещения линейного объекта расположена в пределах градостроительной зоны – ТОП – территории общего пользования. Градостроительные регламенты и предельные параметры разрешенного строительства для данной зоны не установлены.

Для пропуска транспорта через водные преграды планируется строительство железобетонных мостов:

- ПК 41+62,18 через р. Ревда;
- ПК 63+50,69 через р. Лавровка.

Для исключения застоя воды, под дорожным полотном планируемого линейного объекта, предусмотрены водопропускные трубы.

Технические параметры искусственных дорожных сооружений планируемого линейного объекта приведены в таблице 6.

Технические параметры искусственных дорожных сооружений

Наименование	Единица измерения	Показатели	Примечание
1	2	3	4
Железобетонный мост (габарит моста – Г-В+2х0,75 м)	шт/пог.м	2/24,0	уточняется на следующих стадиях
Металлическая водопропускная труба всего, в том числе:	шт	21	уточняется на следующих стадиях
- для исключения застоя вод	-/-	9	
- на пересечениях и примыканиях	-/-	12	

В конце трассы проектируемой автодороги, на границе территории п. Большая Лавровка, планируется разместить остановку общественного транспорта на разворотном кольце. Пешеходное движение к остановке предусмотрено по твердому покрытию тротуара. На данном участке проектируемой автодороги предусмотрено освещение.

Снос зданий и размещение проектируемых зданий проектом не предусмотрено.

Согласно проектной трассировке планируемого линейного объекта, планируется переустройство линии электроснабжения ВЛ 6 кВ в местах не нормативного прохождения с проектируемой автомобильной дорогой:

- в районе ПК 36 демонтаж (перенос) одной опоры, находящейся на расстоянии менее 1 м от проектируемого полотна;
- между ПК 93-ПК 94 демонтаж (перенос) опоры, находящейся на проектируемом полотне.

Проектом планировки территории предварительно предложено решение по переустройству участков ВЛ 6 кВ линии «РПС-Нижнего склада – ТПю – Лавровка», для возможности соблюдения нормативных расстояний между линейными объектами.

#### 5. Информация о необходимости осуществления отдельных мероприятий

Автомобильные дороги идентифицируются как:

- автомобильная дорога не относится к опасным производственным объектам (статья 48.1 Градостроительного кодекса Российской Федерации);
- категория автомобильной дороги по пожарной и взрывопожарной опасности – не категоризируется (Федеральный закон № 123-ФЗ);
- наличие помещений с постоянным пребыванием людей – не имеется;
- класс проектируемой дороги – обычная автомобильная дорога (не скоростная автомобильная дорога) V категории (постановление Правительства Российской Федерации от 28.09.2009 № 767).

### 5.1 Информация об установлении зон с особыми условиями использования территории

От проектируемого линейного объекта и линии электроснабжения, планируемой к переносу, устанавливаются:

1) Придорожная полоса – 50 м, согласно статье 26 Федерального закона № 257-ФЗ.

2) Охранные зоны объектов электросетевого хозяйства – определены согласно постановлению Правительства Российской Федерации от 24.02.2009 № 160 и составляют:

- 10 м для воздушных ЛЭП напряжением 6 кВ;
- 2 м для воздушных ЛЭП напряжением 0,6 кВ.

### 5.2 Информация о необходимости осуществления мероприятий по защите сохраняемых объектов капитального строительства

Проектом планировки территории предусматривается необходимость осуществления мероприятий по защите сохраняемых объектов (не подлежащих переносу (переустройству)) воздушной линии электропередач 6 кВ от возможного негативного воздействия в связи с размещением планируемых линейных объектов.

С целью защиты объектов, сохраняемых в зоне планируемого размещения линейного объекта, от возможного негативного воздействия в период производства строительных работ предусматривается необходимость выполнения ряда мероприятий, в том числе следующих:

1) запрет на осуществление земляных работ с использованием техники (машин) на расстоянии менее 1 м от опор;

2) запрет на применение ударных и вибропогружных механизмов на расстоянии менее 5 м от опор;

3) необходимость выставления предупредительных знаков и установки временных инвентарных ограждений для обеспечения защиты от возможного повреждения опор;

4) запрет на проезд машин и механизмов, имеющих общую высоту с грузом или без груза от поверхности дороги более 4,5 м (в охранных зонах воздушных линий электропередачи);

5) запрет на складирование или размещение хранилища любых, в том числе горюче-смазочных, материалов (в охранных зонах воздушных линий электропередачи).

В охранных зонах инженерных коммуникаций необходимо учитывать, что при производстве строительно-монтажных работ, а также в период его эксплуатации, запрещается осуществлять любые действия, которые могут нарушить безопасную работу объектов электросетевого хозяйства, в том числе, привести к их повреждению или уничтожению, а также повлечь нанесение экологического ущерба и возникновение пожаров.

### 5.3 Информация о необходимости осуществления мероприятий по сохранению объектов культурного наследия

В связи с отсутствием в границах зоны планируемого размещения линейного объекта транспортной инфраструктуры регионального значения «Строительство автомобильной дороги п. Зюзельский – п. Большая Лавровка, участок км 9+100 – п. Большая Лавровка на территории Полевского городского округа и городского округа Ревда» объектов культурного наследия федерального, регионального и местного (муниципального) значения, в том числе, объектов, включенных в Единый государственный реестр объектов культурного наследия (памятников истории и культуры) народов Российской Федерации, являющихся выявленными объектами культурного наследия и объектами, обладающими признаками объекта культурного наследия (в том числе, археологического), настоящим проектом планировки территории не предусматривается (не требуются) осуществление мероприятий по сохранению объектов культурного наследия от возможного негативного воздействия в связи с размещением линейного объекта

### 5.4 Информация о необходимости осуществления мероприятий по охране окружающей среды

Строительство и эксплуатация сопровождается появлением временных и постоянных источников воздействия на воздушную среду.

Временные источники воздействия связаны с периодом производства строительно-монтажных работ, постоянные с периодом эксплуатации объекта. Воздействие постоянных источников будет оказываться вследствие загрязнения атмосферного воздуха.

Для снижения негативного воздействия на окружающую среду в процессе строительства линейного объекта и его последующей эксплуатации необходимо соблюдение требований Федерального закона «Об охране окружающей среды» от 10 января 2002 № 7-ФЗ и ОДМ 218.3.031-2013 «Методические рекомендации по охране окружающей среды при строительстве, ремонте и содержании автомобильных дорог».

Благоустройство территории в зоне планируемого размещения линейного объекта позволит снизить уровень возможного негативного химического и физического (шумового) воздействия автомобильной дороги на состояние окружающей среды. Проектируемое асфальтовое покрытие проезжей части автомобильной дороги и проектируемого остановочного пункта, а также засев трав на планируемых откосах, позволят в целом снизить уровень запыленности при эксплуатации линейного объекта.

В целях предотвращения загрязнения подземных вод проектом планировки территории предусматривается проектная организация (в границах зоны планируемого размещения линейного объекта) поверхностного водоотвода с проезжей части автомобильной дороги, с территории проектируемого остановочного пункта и от подошвы насыпи земляного полотна дороги, с присоединением к существующей системе поверхностного водоотвода.

На откосах насыпи на участках подходов к мостам и в районе населенного пункта предусмотреть фильтрующие колодцы с заполнением щебнем и фильтрующим сорбентом.

Поверхностный сток с автомобильной дороги характеризуется повышенным содержанием взвешенных частиц и нефтепродуктов. Учитывая, что при проектировании на автодороге предусматривается зимняя уборка и вывоз снега, при определении концентрации загрязняющих веществ в поверхностных сточных водах, подлежащих очистке, принимаются концентрации в дождевом стоке. На следующих стадиях проектирования при сбросе на рельеф предусмотреть фильтрацию сточных вод за счет обочин из щебня или другого фильтрующего материала.

Необходимость осуществления дополнительных мероприятий по охране окружающей среды проектом планировки территории не выявлена.

Проектируемые настоящим проектом планировки территории параметры зоны планируемого размещения линейного объекта допускают, в случае необходимости, возможность осуществления дополнительных компенсирующих мероприятий по охране окружающей среды. Расчет негативного воздействия линейного объекта на окружающую среду, по результатам которого возможно уточнение необходимости осуществления таких мероприятий, подлежит выполнению на последующих стадиях проектирования.

На основании п. 2.1 СанПиН 2.2.1/2.1.1.1200-03 для объектов, являющихся источниками воздействия на среду обитания, для которых санитарными правилами не установлены размеры санитарно-защитной зоны и рекомендуемые разрывы, разрабатывается проект ориентировочного размера санитарно-защитной зоны.

На основании пункта 2.6 СанПиН 2.2.1/2.1.1.1200-03 для автомагистралей устанавливается расстояние от источника химического, биологического и/или физического воздействия, уменьшающее эти воздействия до значений гигиенических нормативов (далее – санитарные разрывы). Величина разрыва устанавливается в каждом конкретном случае на основании расчетов рассеивания загрязнения атмосферного воздуха и физических факторов (шума, вибрации, электромагнитных полей и др.) с последующим проведением натурных исследований и измерений.

Проектируемый линейный объект, в части размещения конца трассы в юго-западной части п. Большая Лавровка, расположен в непосредственной близости от скважины № 3887. Проект зоны санитарной охраны скважины отсутствует. Данная зона нанесена ориентировочно в соответствии с данными ГП Полевского ГО. Также ГП Полевского ГО планируется резервная скважина в южной части п. Большая Лавровка.

Основной целью создания и обеспечения режима в ЗСО является санитарная охрана от загрязнения источников водоснабжения и водопроводных сооружений, а также территорий, на которых они расположены.

На следующих стадиях проектирования границы ЗСО могут быть уточнены в случае разработки проекта границ таких зон.

Новое строительство, связанное с нарушением почвенного покрова, производится при обязательном согласовании с центром государственного санитарно-эпидемиологического надзора.

### 5.5 Информация о необходимости осуществления мероприятий по защите территории от чрезвычайных ситуаций природного и техногенного характера, в том числе обеспечение пожарной безопасности и гражданской обороне

Чрезвычайная ситуация (далее — ЧС) — это обстановка на определенной территории, сложившаяся в результате аварии, опасного природного явления, катастрофы, стихийного или иного бедствия, которая может повлечь или повлекла за собой человеческие жертвы, а также ущерб здоровью людей или окружающей среде, значительные материальные потери и нарушение условий жизнедеятельности людей.

Проектом планировки территории предусматривается асфальтобетонное покрытие проезжей части автомобильной дороги и проектируемого остановочного пункта в составе линейного объекта. Асфальтобетон является негорючим, тяжело воспламеняемым и малоопасным по токсичности продуктов горения материалом.

ЧС техногенного характера преимущественно возможны в период строительства линейных объектов. Работы в период строительства вести с соблюдением норм пожарной безопасности.

Предполагаемая аварийная ситуация на проектируемых объектах — пожар. В соответствии с требованиями ГОСТ 12.1.004-91 пожарная безопасность объекта обеспечивается системой, включающей в себя систему предотвращения пожаров, систему противопожарной защиты, организационно-технические мероприятия. Целью создания систем предотвращения пожаров является исключение условий возникновения пожаров.

Мероприятия по предотвращению:

- ближайшая пожарная часть расположена в городе Полевском (улица Вершинина, дом 4), расстояние до пожарной части 24 км (время прибытия подразделений пожарной охраны 20 мин);
- существование проездов с твердым покрытием, обеспечивающих возможность свободного подъезда пожарных машин к объекту.
- разработка и осуществление мер пожарной безопасности;
- реализация прав, обязанностей и ответственности в области пожарной безопасности на объекте;
- научно-техническое обеспечение пожарной безопасности;
- информационное обеспечение в области пожарной безопасности;
- выполнение работ в области пожарной безопасности;
- тушение пожаров и проведение аварийно-спасательных работ;
- учет пожаров и их последствий;
- установление особого противопожарного режима;
- изучение сотрудниками эксплуатирующей организации пожарно-технического минимума.

Для тушения возможного пожара привлекаются подразделения пожарной охраны, выезжающие согласно гарнизонному расписанию. К месту производства работ возможен подъезд по существующим дорогам. Пожаротушение проектируемых объектов предусматривается от передвижной пожарной техники.

Спасение людей осуществляется самостоятельно, с помощью пожарных подразделений или специально обученного персонала, в том числе с использованием спасательных средств и первичных средств пожаротушения.

Для объекта обслуживания необходима разработка организационных мероприятий, включающих назначение специалиста, ответственного за пожарную безопасность, регулярные осмотры линейного объекта и сооружений на нём, на предмет соблюдения правил пожарной безопасности.

Все работники организации должны допускаться к работе только после прохождения противопожарного инструктажа, а при изменении специфики работы проходить дополнительное обучение по предупреждению и тушению возможных пожаров в порядке, установленном руководителем.

Указанные мероприятия позволяют в случае создания аварийной ситуации, предотвратить ее развитие в кратчайшие сроки.

На автомобильных дорогах также предлагается провести следующие мероприятия по предотвращению ситуаций техногенного характера:

- улучшение качества зимнего содержания дорог, в том числе очистка дорог;
- устройство ограждений, разметка, установка дорожных знаков, улучшение освещения на автодорогах;
- очистка дорог в зимнее время от снежных валов, сужающих проезжую часть и ограничивающих видимость.

С целью защиты территории от опасных ситуаций природного характера (метеорологических явлений) предусматривается следующий комплекс мероприятий:

- профилактическая обработка покрытий противогололедными материалами до появления зимней скользкости или в начале снегопада, чтобы предотвратить образование снежного наката;
- ликвидация снежно-ледяных отложений с помощью химических или комбинированных противогололедных материалов;
- обработка снежно-ледяных отложений фрикционными материалами.

#### **6. Очередность строительства линейного объекта**

Строительство линейного объекта предусмотрено с учетом последовательности осуществления следующих мероприятий:

- 1) проведение кадастровых работ – формирование земельных участков с постановкой их на государственный кадастровый учет;
- 2) оформление правоустанавливающих документов на сформированные земельные участки для строительства линейного объекта;
- 3) разработка проектной документации по строительству линейного объекта;



- 4) получение разрешения на строительство линейного объекта;
- 5) подготовительные работы по строительству линейного объекта;
- 6) строительство планируемого линейного объекта;
- 7) подготовка технического плана линейного объекта.
- 8) получение разрешения на ввод линейного объекта в эксплуатацию.
- 9) постановка на кадастровый учет линейного объекта с дальнейшей регистрацией права собственности.

#### **7. Мероприятия по обеспечению доступа инвалидов и других маломобильных групп населения**

На границе территории п. Большая Лавровка, планируется разместить остановку общественного транспорта на разворотном кольце. Проектом планировки пешеходное движение к остановке предусмотрено по твердому покрытию тротуара. На данном участке проектируемой автодороги планируется освещение.

Передвижение маломобильных групп населения пешком или с помощью трости, костылей, кресла-коляски в границе размещения планируемой автодороги, проходящей вне территории размещения остановочного пункта проектом планировки не предусмотрено.

На следующих стадиях проектирования необходимо предусмотреть мероприятия для обеспечения возможности передвижения маломобильной группы населения по пешеходной и остановочной зонам, согласно действующим нормативным требованиям.

В соответствии с рекомендациями ОДМ 218.2.007–2011 «Методические рекомендации по проектированию мероприятий по обеспечению доступа инвалидов к объектам дорожного хозяйства» и СП 59.13330.2019 «Доступность зданий и сооружений для маломобильных групп населения. Актуализированная редакция СНиП 35-01-2001» необходимо предусмотреть следующие мероприятия по обеспечению доступа инвалидов и других маломобильных групп населения в пределах нормируемых:

- 1) параметры проектируемых тротуаров и пешеходных переходов через проезжую часть автомобильной дороги (ширина);
- 2) устройство пандусов для входа пешеходов на тротуар с проезжей части автомобильной дороги;
- 3) показатели проектируемой вертикальной планировки территории (продольные и поперечные уклоны) в границах зоны планируемого размещения линейного объекта (в части путей движения пешеходов);
- 4) высота бортовых камней тротуара в местах пересечения пешеходных путей и транспортных коммуникаций.

## Список используемых сокращений

- МСК – местная система координат  
р. – река  
п. – поселок  
га – гектар  
м. – метр  
ГП – генеральный план  
ГОСТ – государственный стандарт  
ГО – городской округ  
ГКУ СО – Государственное казенное учреждение Свердловской области  
кВ – киловольт  
ПЗЗ – правила землепользования и застройки  
ФГИС – федеральная государственная информационная система  
ЕГРН – единый государственный реестр недвижимости  
ФЗ – федеральный закон  
ЗСО – зоны санитарной охраны  
ЛЭП – линия электропередачи  
ВЛ – воздушная линия электропередачи  
ТОП – территории общего пользования  
ПК – пикет  
шт. – штуки  
пог.м – погонный метр  
км. – километр  
ЧС – чрезвычайная ситуация

35

Приложение № 2  
к приказу Министерства строительства  
и развития инфраструктуры  
Свердловской области  
от 04.10.2021 № 561-П

Чертеж красных линий, масштаб 1:2000,  
шифр Д-4-66-59/ПТТ/18-ПТТ1



**ВЕДОМОСТЬ КООРДИНАТ ПОВОРОТНЫХ ТОЧЕК  
КРАСНОЙ ЛИНИИ**

№ точки	X (м)	Y (м)	Длина, м	Дирекционный угол
1	346788,64	1491885,05	0,85	50°29'16"
2	346789,19	1491885,70	6,29	55°47'47"
3	346792,72	1491890,91	6,29	66°24'49"
4	346795,24	1491696,67	6,29	77°01'51"
5	346796,65	1491702,80	6,29	87°38'53"
6	346796,91	1491709,09	6,29	98°15'55"
7	346796,01	1491715,32	6,29	108°52'58"
8	346793,97	1491721,27	6,29	119°30"
9	346790,67	1491726,74	6,29	130°07'02"
10	346786,82	1491731,56	19,02	50°29'16"
11	346789,76	1491735,12	51,87	333°37'32"
12	346845,39	1491723,19		
13	346715,91	1491727,21		
14	346717,64	1491727,23	1,72	0°53'22"
15	346722,98	1491726,25	5,43	349°32'47"
16	346728,02	1491724,23	5,43	338°12'11"
17	346737,72	1491728,61	10,64	24°16'24"
18	346768,51	1491765,94	48,39	50°29'16"
19	346774,41	1491777,84	13,29	63°37'32"

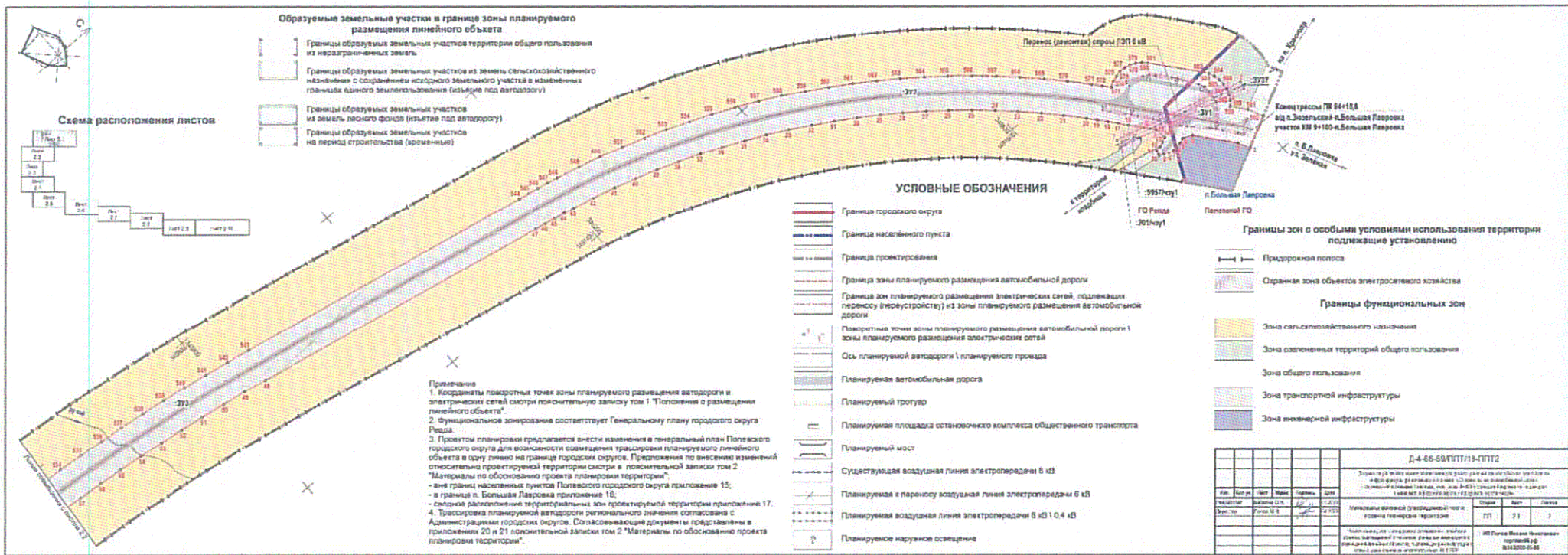
**Примечание**

1. Проектом устанавливаются красные линии только на территории населенного пункта п. Большая Лавровка.
2. Красные линии обозначают границы территории общего пользования.

Д-4-66-59/ППТ/18-ППТ1					
Документация по планировке территории для размещения линейного объекта транспортной инфраструктуры регионального значения «Строительство автомобильной дороги п.Эюзельский-п.Большая Лавровка, участок км 9+100-п.Большая Лавровка на территории Полеского городского округа и городского округа Ревда»					
Изм.	Кол.уч.	Лист	Издок	Подпись	Дата
Разработал	Бабкина О.Н.			<i>[Подпись]</i>	04.2020
Директор	Попов М.Н.			<i>[Подпись]</i>	04.2020
Материалы основной (утверждаемой) части проекта планировки территории					Страницы
					Лист
					Листов
Чертеж красных линий, М 1:2000					ИП Попов Михаил Николаевич горплан@66.рф 8(343)200-05-86

Приложение № 3  
к приказу Министерства строительства  
и развития инфраструктуры  
Свердловской области  
от 04.10.2021 № 561-17

Чертеж границ зон планируемого размещения линейного объекта, совмещенный  
с чертежом границ зон планируемого размещения линейных объектов,  
подлежащих реконструкции в связи с изменением их местоположения,  
масштаб 1:2000, шифр Д-4-66-59/ППТ/18-ППТ2



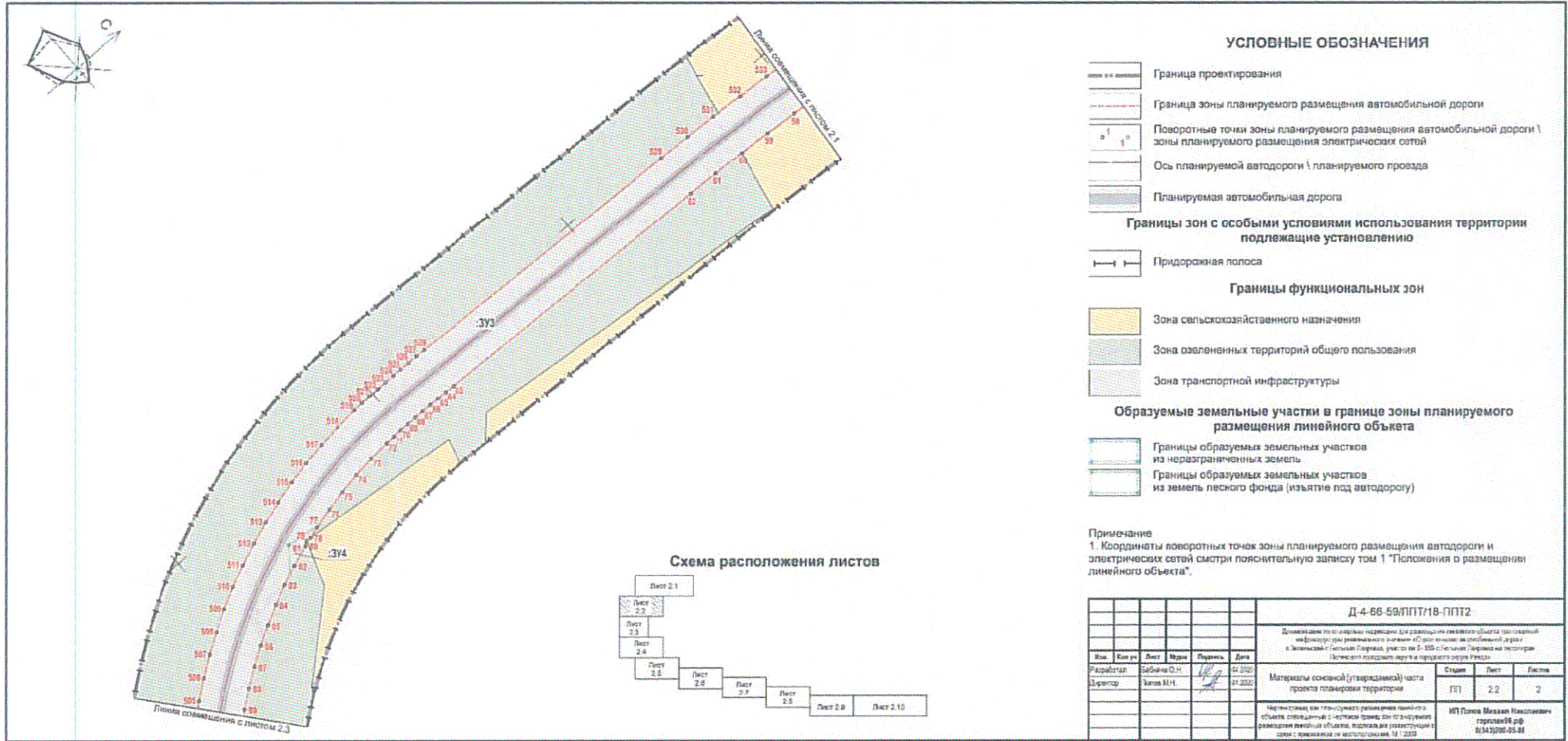
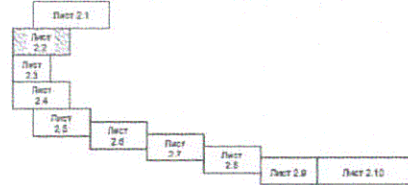


Схема расположения листов

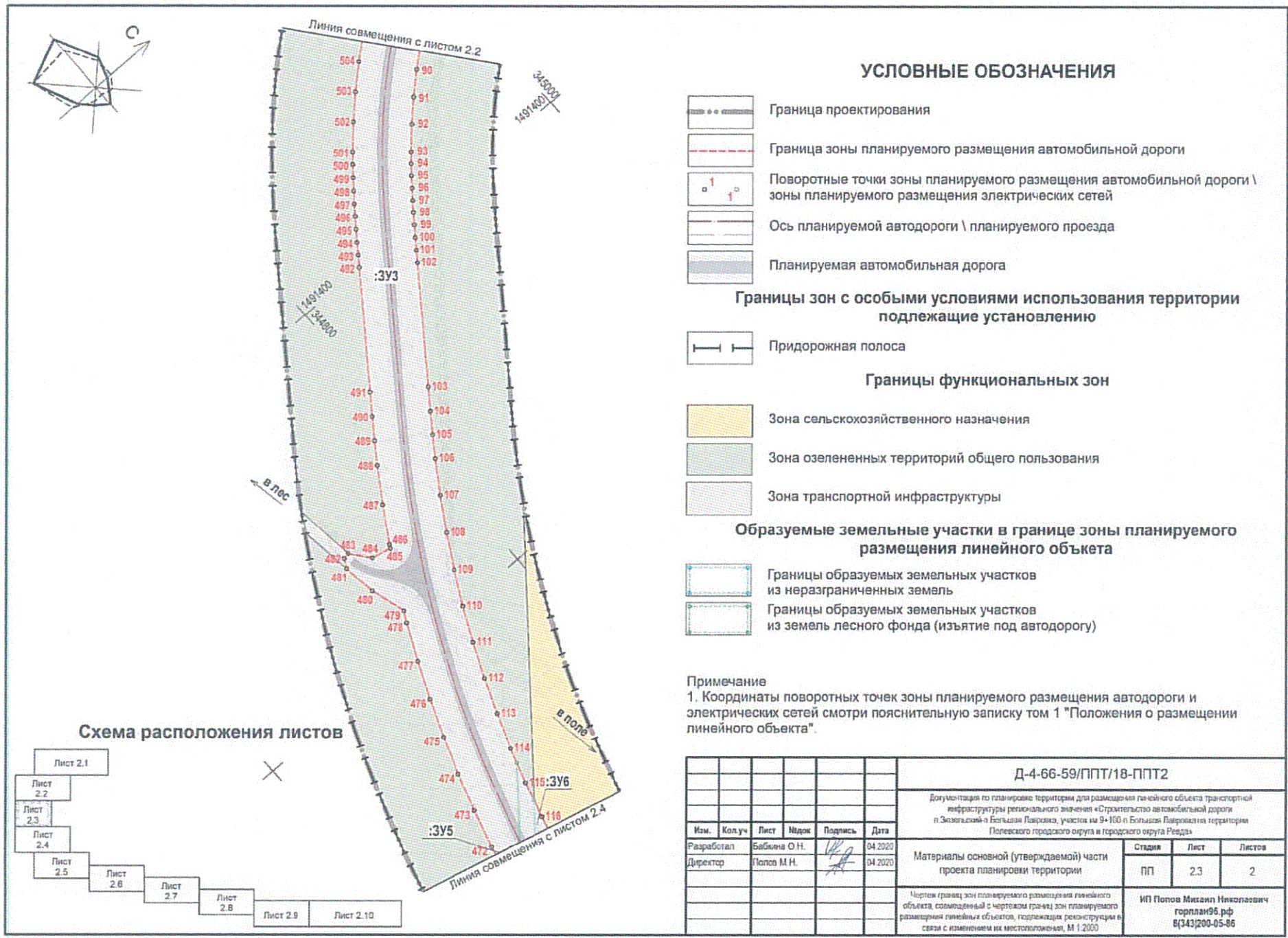


УСЛОВНЫЕ ОБОЗНАЧЕНИЯ

- Граница проектирования
- Граница зоны планируемого размещения автомобильной дороги
- Поворотные точки зоны планируемого размещения автомобильной дороги \ зоны планируемого размещения электрических сетей
- Ось планируемой автодороги \ планируемого проезда
- Планируемая автомобильная дорога
- Границы зон с особыми условиями использования территории подлежащие установлению**
- Придорожная полоса
- Границы функциональных зон**
- Зона сельскохозяйственного назначения
- Зона озелененных территорий общего пользования
- Зона транспортной инфраструктуры
- Образуемые земельные участки в границе зоны планируемого размещения линейного объекта**
- Границы образуемых земельных участков из незагражденных земель
- Границы образуемых земельных участков из земель лесного фонда (изъятие под автодорогу)

Примечание  
1. Координаты поворотных точек зоны планируемого размещения автодороги и электрических сетей смотри пояснительную записку том 1 "Пояснения о размещении линейного объекта".

						Д-4-66-59/ПГП/18-ППТ2		
						<small>Документ подготовлен в соответствии с требованиями Федерального закона от 05.04.2013 № 35-ФЗ "Об утверждении Правил землепользования и застройки" (далее - "ПЗЗ")</small>		
Имя	Класс	Лист	Место	Подпись	Дата	Материалы основной (утвержденной) части проекта планировки территории		
Разработал			Бабина О.Н.		04.2020			
Директор			Яков М.Н.		04.2020	ГП	2.2	2
						<small>Чертые границы зон планируемого размещения линейного объекта, образованные с учетом границ зон планируемого размещения линейных объектов, подлежащих реконструкции в связи с появлением на территории, 18.11.2020</small>		
						ИП Павел Максим Иванович г.Москва 88 рф 8343200-05-81		

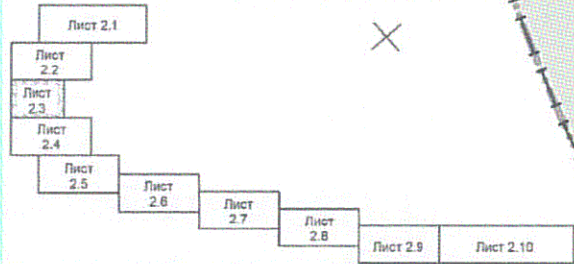


**УСЛОВНЫЕ ОБОЗНАЧЕНИЯ**

- Граница проектирования
- Граница зоны планируемого размещения автомобильной дороги
- Поворотные точки зоны планируемого размещения автомобильной дороги \ зоны планируемого размещения электрических сетей
- Ось планируемой автодороги \ планируемого проезда
- Планируемая автомобильная дорога
- Границы зон с особыми условиями использования территории подлежащие установлению**
- Придорожная полоса
- Границы функциональных зон**
- Зона сельскохозяйственного назначения
- Зона озелененных территорий общего пользования
- Зона транспортной инфраструктуры
- Образуемые земельные участки в границе зоны планируемого размещения линейного объекта**
- Границы образуемых земельных участков из неразграниченных земель
- Границы образуемых земельных участков из земель лесного фонда (изъятие под автодорогу)

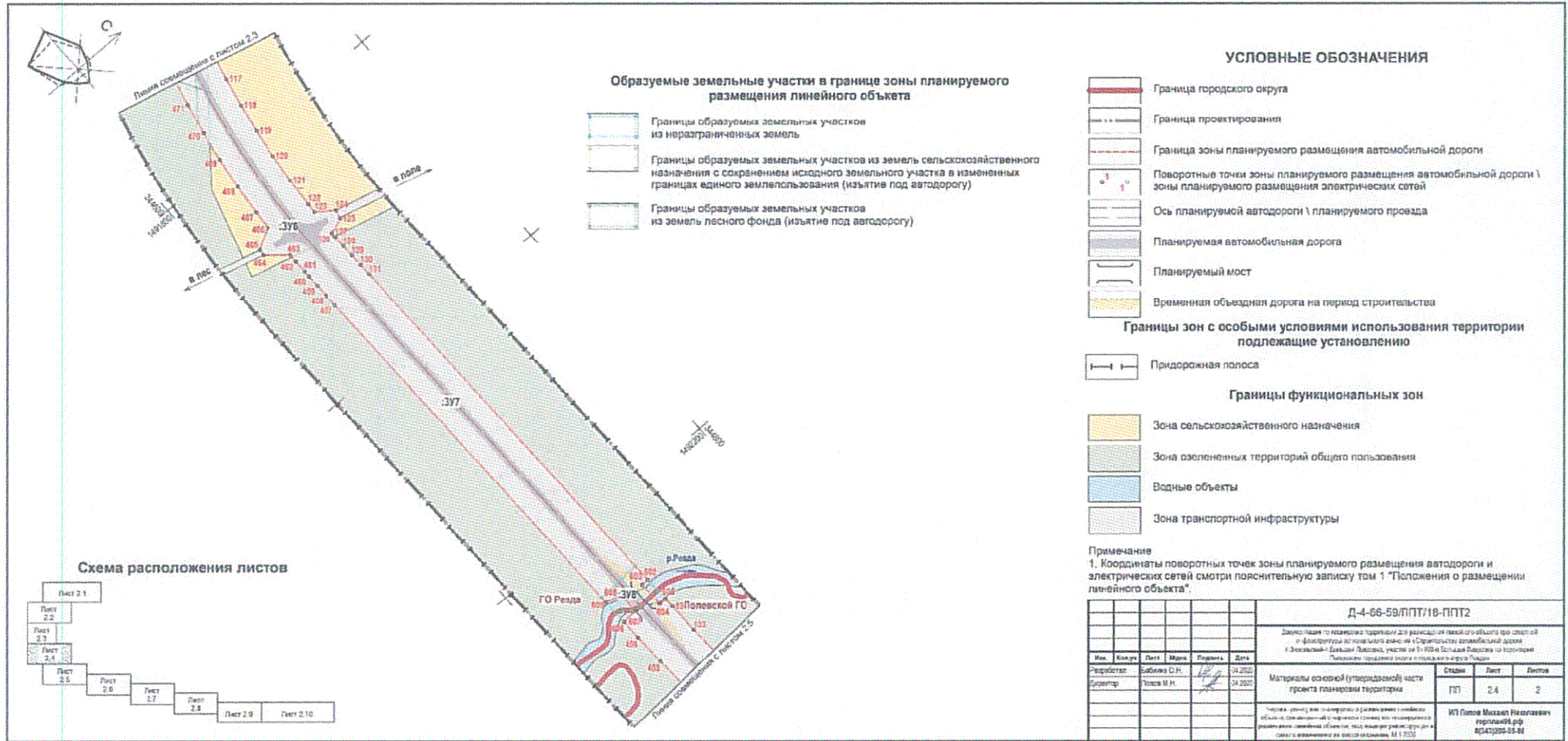
**Примечание**  
 1. Координаты поворотных точек зоны планируемого размещения автодороги и электрических сетей смотри пояснительную записку том 1 "Положения о размещении линейного объекта".

**Схема расположения листов**

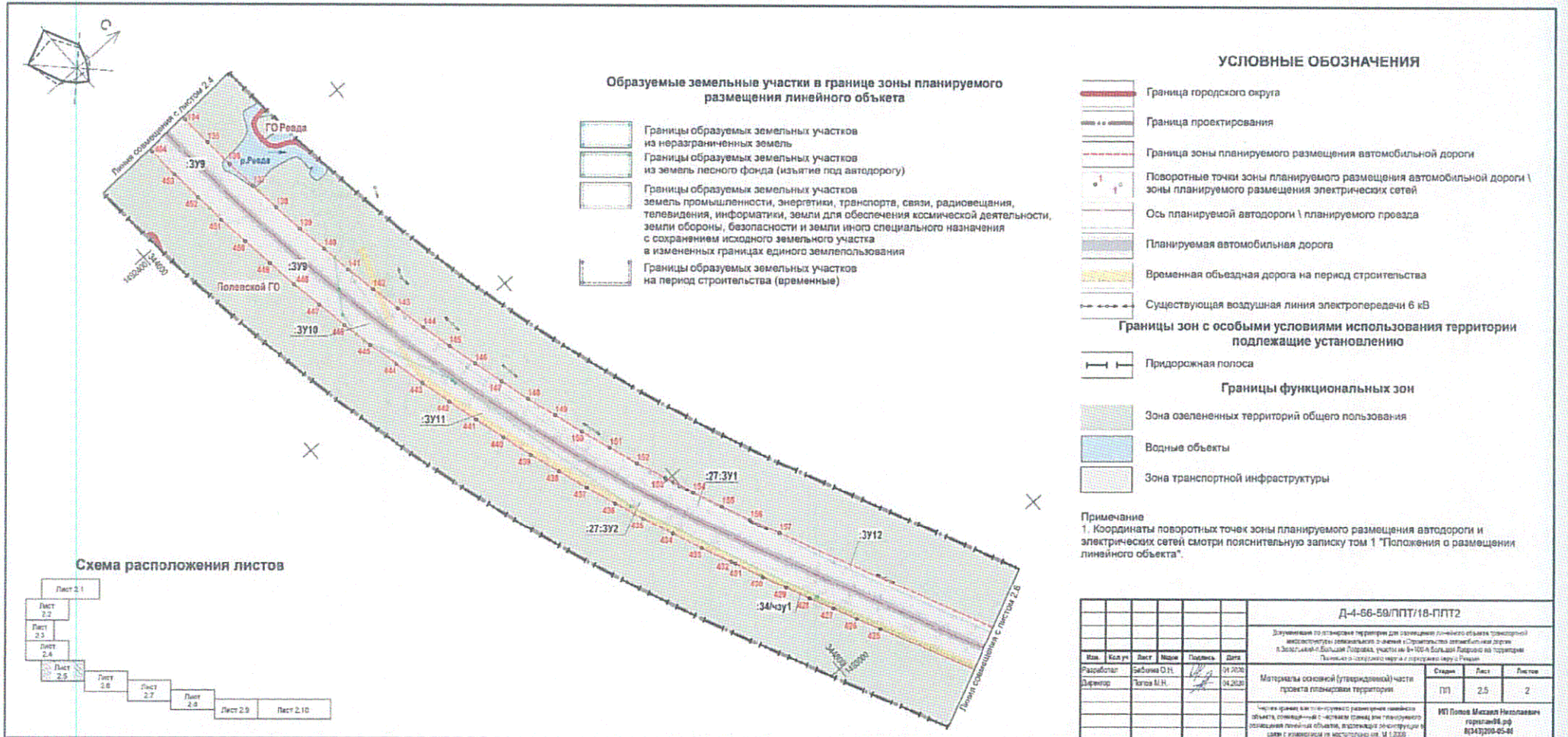


Д-4-66-59/ППТ/18-ППТ2						
Документация по планировке территории для размещения линейного объекта транспортной инфраструктуры регионального значения «Строительство автомобильной дороги п. Золотая.с/м-п. Богданов Лавровка, участок км 9+100 п. Богданов Лавровка на территории Полевского городского округа и городского округа Редад»						
Изм.	Кол.уч.	Лист	Издок	Подпись	Дата	Студия Лист Листов
Разработал	Бабкина О.Н.				04.2020	Материалы основной (утверждаемой) части проекта планировки территории
Директор	Попов М.Н.				04.2020	
Чертеж границ зон планируемого размещения линейного объекта, совмещенный с чертежом границ зон планируемого размещения линейных объектов, подлежащих реконструкции в связи с изменением их местоположения, М 1:2000						ИП Попов Михаил Николаевич горплан96.pbf 8(343)200-05-86





					Д-4-66-59/ППТ/10-ППТ2					
					Данное постановление о территории для размещения линейного объекта проведено в соответствии с требованиями законодательства Российской Федерации в области градостроительного законодательства, действующими на территории Московской области, в частности, частью 10 статьи 103.1 Закона Московской области от 28.05.2012 № 161/2012-ОЗ "О внесении изменений в Закон Московской области от 28.05.2012 № 161/2012-ОЗ "О внесении изменений в Закон Московской области от 28.05.2012 № 161/2012-ОЗ"					
Имя	Коллеги	Лист	Масштаб	Полномочия	Дата	Материалы основной (утвержденной) части проекта планировки территории	Статус	Лист	Листов	
Средобработчик	Бабкина С.Н.				04.2022		ППТ	2.4	2	
Специалист	Полка М.И.				04.2022					
					Через данный земельный участок планируется строительство автомобильной дороги с выделением полосы отвода для размещения объектов линейного объекта, подлежащих изъятию для государственных нужд Московской области, М.П. 03.03.2022			ИП Пискарев Михаил Николаевич ИНН 50/001-05-80		
								Формат А4x3 (297x420)		



**Образуемые земельные участки в границе зоны планируемого размещения линейного объекта**

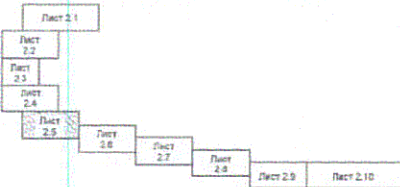
- Границы образуемых земельных участков из неразграниченных земель
- Границы образуемых земельных участков из земель лесного фонда (изъятие под автодорогу)
- Границы образуемых земельных участков земель промышленности, энергетики, транспорта, связи, радиовещания, телевидения, информатики, земли для обеспечения космической деятельности, земли обороны, безопасности и земли иного специального назначения с сохранением исходного земельного участка в измененных границах единого землепользования
- Границы образуемых земельных участков на период строительства (временные)

**УСЛОВНЫЕ ОБОЗНАЧЕНИЯ**

- Граница городского округа
- Граница проектирования
- Граница зоны планируемого размещения автомобильной дороги
- Поворотные точки зоны планируемого размещения автомобильной дороги \ зоны планируемого размещения электрических сетей
- Ось планируемой автодороги \ планируемого проезда
- Планируемая автомобильная дорога
- Временная объездная дорога на период строительства
- Существующая воздушная линия электропередачи 6 кВ
- Границы зон с особыми условиями использования территории подлежащие установлению
- Придорожная полоса
- Границы функциональных зон
- Зона озелененных территорий общего пользования
- Водные объекты
- Зона транспортной инфраструктуры

Примечание  
1. Координаты поворотных точек зоны планируемого размещения автодороги и электрических сетей смотри пояснительную записку том 1 "Положения о размещении линейного объекта".

**Схема расположения листов**



Д-4-66-59/ППТ/18-ППТ2					
Документация по планировке территории для размещения линейного объекта транспортной инфраструктуры (автомобильная дорога) в границах земельного участка № 04-100/А-001/2008 по территории Пятилетки в городском округе Истринский Московской области					
Имя	Кол. уч.	Лист	Имя	Подпись	Дата
Разработал		Себева О.Н.			01.2020
Директор		Татар М.Н.			04.2020
Материалы основной (утвержденной) части проекта планировки территории					
				Страна	Лист
				ПП	2.5
				Листов	2
Частично в границах территории размещения линейного объекта размещены с/х участки (земли) планируемой размещения линейного объекта, подлежащие реконструкции в связи с изменением их местоположения. М.П. 2020					
ИП Попов Михаил Николаевич г.Истра, ул. Мухоморова, д. 49 800437008-05-84					

УСЛОВНЫЕ ОБОЗНАЧЕНИЯ

- Граница проектирования
- Граница зоны планируемого размещения автомобильной дороги
- Поворотные точки зоны планируемого размещения автомобильной дороги \ зоны планируемого размещения электрических сетей
- Ось планируемой автодороги \ планируемого провода
- Планируемая автомобильная дорога
- Временная объездная дорога на период строительства
- Существующая воздушная линия электропередачи 6 кВ

Границы зон с особыми условиями использования территории подлежащие установлению

- Придорожная полоса

Границы функциональных зон

- Зона сельскохозяйственного назначения
- Зона озелененных территорий общего пользования
- Зона коллективных садов и дач
- Зона транспортной инфраструктуры

Примечание  
1. Координаты поворотных точек зоны планируемого размещения автодороги и электрических сетей смотри пояснительную записку том 1 "Положения о размещении линейного объекта".

Д-4-66-59/ПТТ/18-ППТ2						
Имя	Как уч.	Лист	Имя	Подпись	Дата	Материалы основной (гравированной) части проекта планировки территории
Работавший	Сабина О.Н.	4	2020		4.2020	
Директор	Запов М.Н.	12	2020		12.2020	Спецификация
						Лист
						2,6
						2
Мероприятия по обеспечению размещения линейного объекта, связанные с чертежом границ планируемого размещения линейного объекта, осуществляются в соответствии с требованиями законодательства Российской Федерации в области градостроительного законодательства, в области землепользования, в области охраны окружающей среды и рационального использования, в 1.2020						ИП Попова Надежда Николаевна подпись: ИФ 8343390-25-88

Формат А4:43 (297/330)

Образуемые земельные участки в границе зоны планируемого размещения линейного объекта

- Границы образуемых земельных участков из неразграниченных земель
- Границы образуемых земельных участков из земель лесного фонда (изъятие под автодорогу)
- Границы образуемых земельных участков земель промышленности, энергетики, транспорта, связи, радиовещания, телевидения, информатики, земли для обеспечения космической деятельности, земли обороны, безопасности и земли иного специального назначения с сохранением исходного земельного участка в измененных границах единого землепользования
- Границы образуемых земельных участков на период строительства (временные)

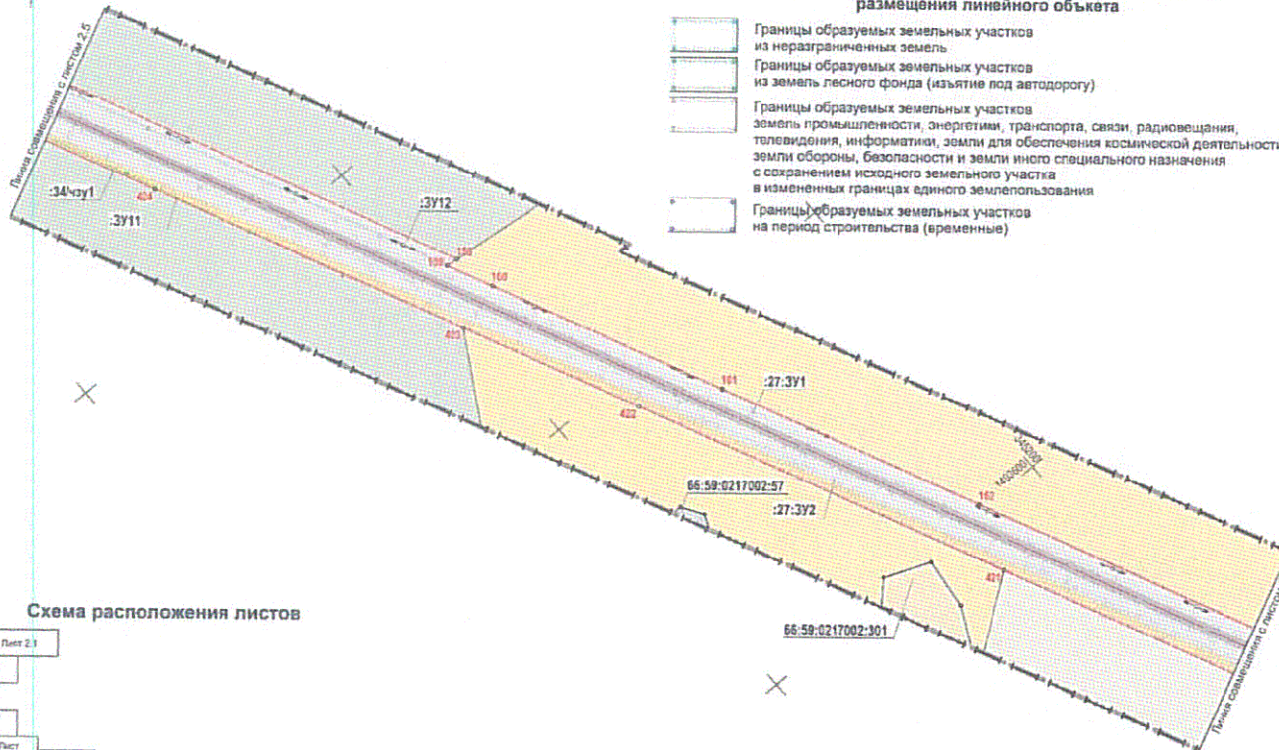
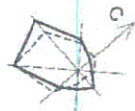
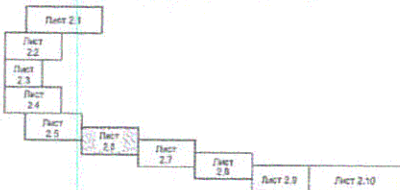
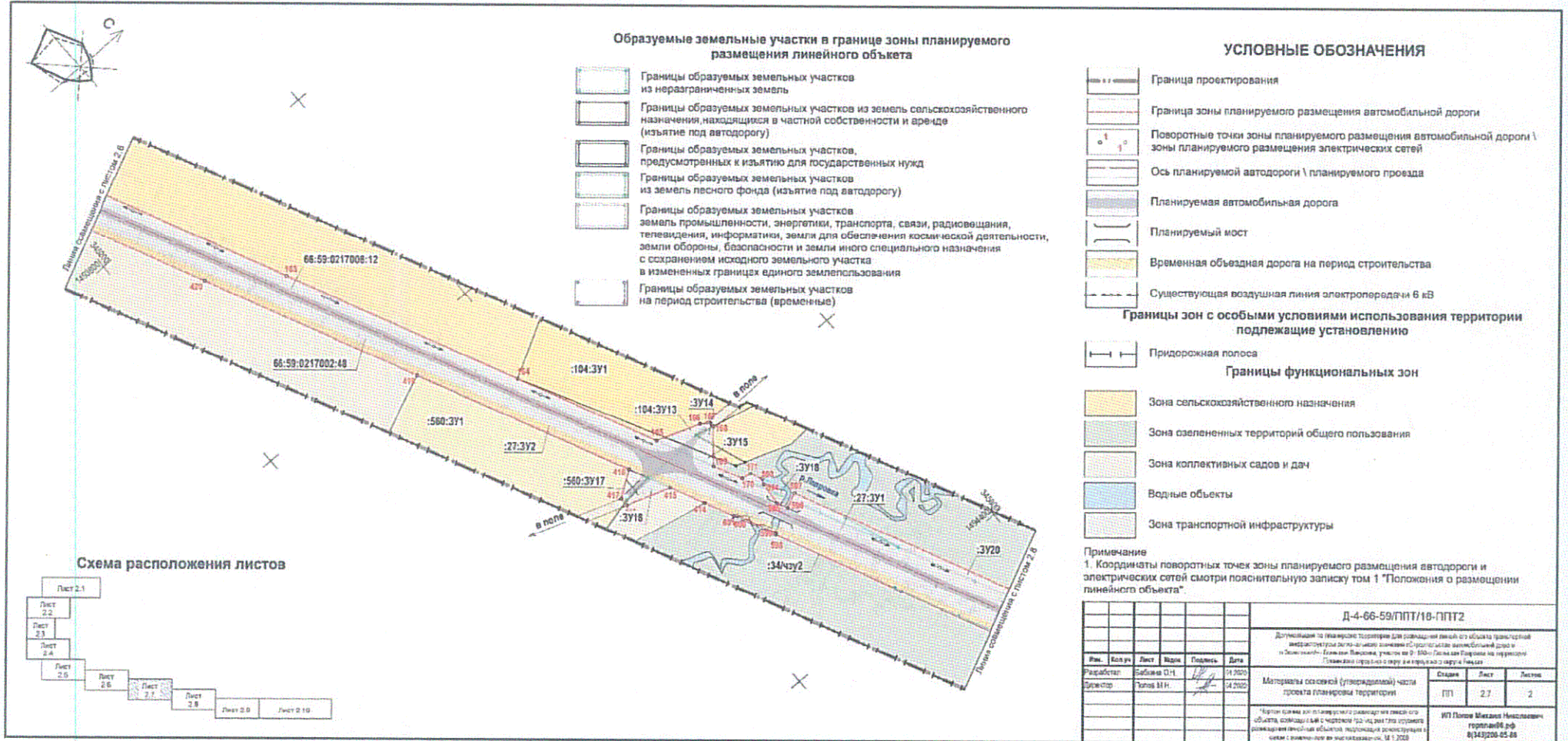



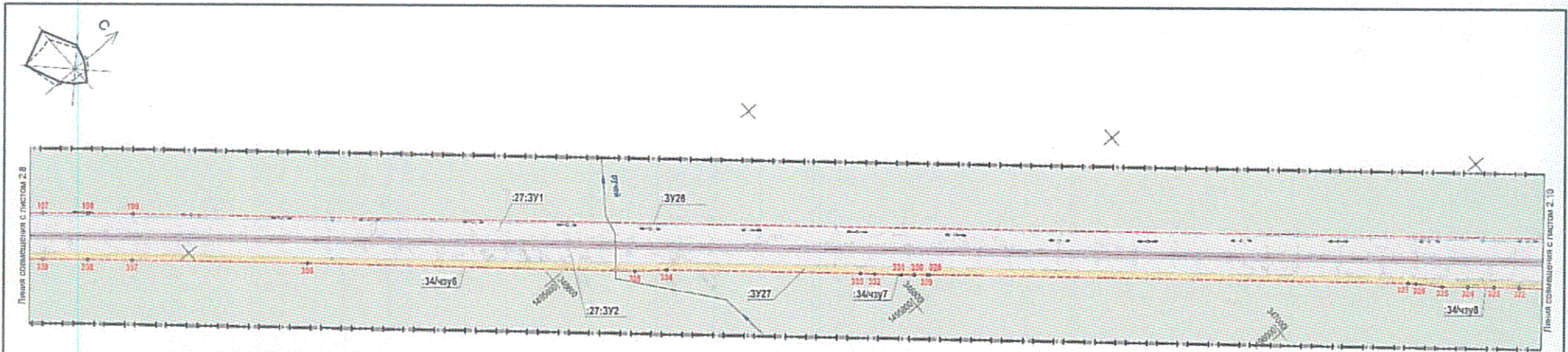
Схема расположения листов





Д-4-66-59/ППТ/18-ППТ2					
Дополнение к генеральному плану для размещения линейного объекта транспортной инфраструктуры для размещения автомобильной дороги и воздушной линии электропередачи 6 кВ в границах территории по адресу: <b>Ленинградская область, Лужский район, с/пос. Мухоморовское, д. Мухоморовское</b>					
Имя	Колуч	Лист	Изд.	Подпись	Дата
Разработчик	Бабкина О.И.				14.10.20
Дизайнер	Толоч М.И.				14.10.20
Материалы основной (утвержденной) части проекта планировки территории					
*Нормативная документация, регламентирующая размещение объектов транспортной инфраструктуры, расположенных на территории с/пос. Мухоморовское, д. Мухоморовское, М.П. 2020					
			Страница	Лист	Листов
			ПП	2.7	2
ИП Пилип Младенко Инженер-проектировщик 8(813)208-45-88 Формат А4х3 (297х420)					





**УСЛОВНЫЕ ОБОЗНАЧЕНИЯ**

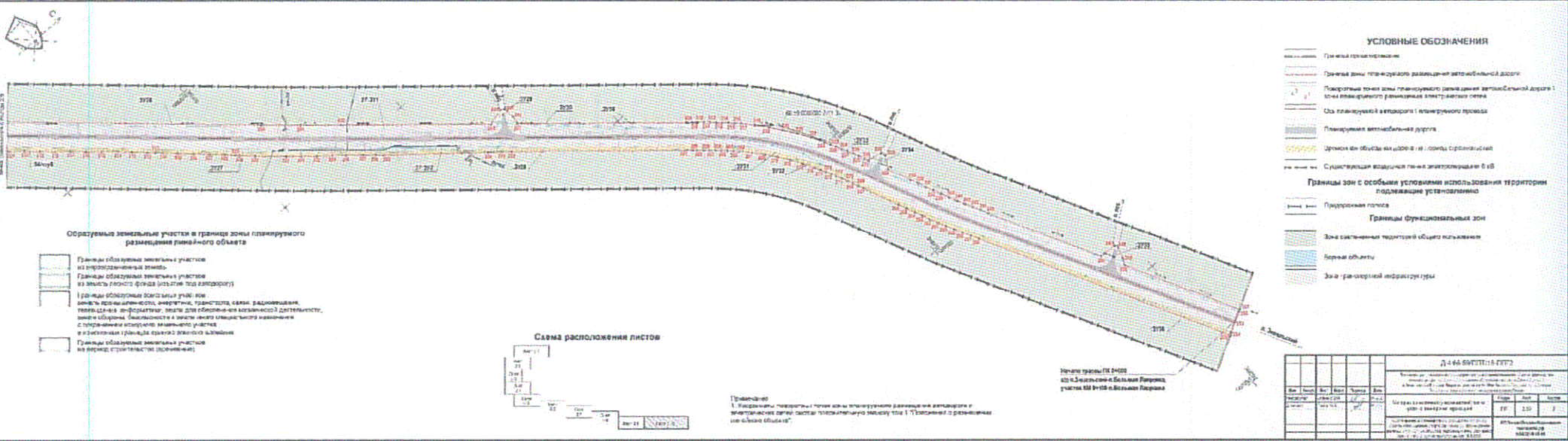
- Граница проектирования
- Граница зоны планируемого размещения автомобильной дороги
- Поворотные точки зоны планируемого размещения автомобильной дороги \ зоны планируемого размещения электрических сетей
- Ось планируемой автомобильной дороги \ планируемого проезда
- Планируемая автомобильная дорога
- Временная объездная дорога на период строительства
- Существующая воздушная линия электропередачи 6 кВ
- Границы зон с особыми условиями использования территории подлежащие установлению**
- Придорожная полоса
- Границы функциональных зон**
- Зона озелененных территорий общего пользования
- Зона транспортной инфраструктуры

- Образуемые земельные участки в границе зоны планируемого размещения линейного объекта**
- Границы образуемых земельных участков из незаграниченных земель
  - Границы образуемых земельных участков из земель лесного фонда (изъятие под автодорогу)
  - Границы образуемых земельных участков земель промышленности, энергетики, транспорта, связи, радиовещания, телевидения, информатики, земли для обеспечения космической деятельности, земли обороны, безопасности и земли иного специального назначения с сохранением исходного земельного участка в измененных границах единого землепользования
  - Границы образуемых земельных участков на период строительства (временные)

**Примечание**  
 1. Координаты поворотных точек зоны планируемого размещения автодороги и электрических сетей смотри пояснительную записку том 1 "Положения о размещении линейного объекта".



					Д-4-66-59/ППТ/18-ППТ2			
					Дочинств. упр. по территории территории для размещения линейного объекта транспортной инфраструктуры размещения инженерных объектов автомобильной дороги в Заволжском-Большом Гавальском участке на 9-130-й Большой Дороге от на территории Главного управления округа и территории округа Рязань			
Имя	Кат. ук.	Лист	Масштаб	Дата	Материалы основной (утвержденной) части проекта планировки территории	Страна	Лист	Листов
Разработал	Бабкина О.Н.	2.9		04.2020		ПП	2.9	2
Директор	Загоря Н.Н.				Часть территории от планировки территории от земель его объекта, с которыми он сформирован (земли) или планируемые к размещению территории в объекте, подлежащие реконструкции в связи с изменением их использования, М. 1.2020	ИП Погова Михаил Николаевич гос. рег. № 04-05-05-02143/200-05-05		



Приложение № 4  
к приказу Министерства строительства  
и развития инфраструктуры  
Свердловской области  
от 04.10.2021 № 561-17

Сведения об образуемых и изменяемых земельных участках и их частях, том 3,  
шифр Д-4-66-59/ППТ/18-ППТ12



Индивидуальный предприниматель  
Попов Михаил Николаевич

Заказчик: Государственное казенное учреждение Свердловской области  
«Управление автомобильных дорог», государственный контракт  
от 15.03.2021 № 56-МЗ/5908000

Документация по планировке территории для размещения линейного  
объекта транспортной инфраструктуры регионального значения  
«Строительство автомобильной дороги п. Зюзельский – п. Большая  
Лавровка, участок км 9+100 – п. Большая Лавровка на территории  
Полевского городского округа и городского округа Ревда»


Проект межевания территории «Строительство автомобильной  
дороги п. Зюзельский – п. Большая Лавровка, участок км 9+100 –  
п. Большая Лавровка на территории Полевского городского округа  
и городского округа Ревда»

Основная часть

Том 3



Материалы основной части проекта межевания территории  
Пояснительная записка  
Сведения об образуемых и изменяемых земельных участках и их частях  
Д-4-66-59/ПШТ/18-ПШТ12

Директор



М.Н.Попов

## Список разработчиков

Должность	Фамилия	Подпись
1	2	3
Главный архитектор проекта	М. Е. Гилева	
Градостроитель	О. Н. Бабкина	

## Состав документации по планировке территории

№ п/п	Наименование	Масштаб	Количество листов	Гриф секретности
1	2	3	4	5
<b>Материалы основной (утверждаемой) части проекта планировки территории</b>				
I	<b>Графическая часть</b>			
1	Чертеж красных линий Шифр Д-4-66-59/ППТ/18-ППТ1	М 1:2000	1	н/с
2	Чертеж границ зон планируемого размещения линейного объекта, совмещенный с чертежом границ зон планируемого размещения линейных объектов, подлежащих реконструкции в связи с изменением их местоположения Шифр Д-4-66-59/ППТ/18-ППТ2	М 1:2000	10	н/с
II	<b>Текстовая часть</b>			
1	Том 1. Положения о размещении линейного объекта. Пояснительная записка. Шифр Д-4-66-59/ППТ/18-ППТ3	-	32	н/с
<b>Материалы по обоснованию проекта планировки территории</b>				
III	<b>Графическая часть</b>			
1	Схема расположения элементов планировочной структуры Шифр Д-4-66-59/ППТ/18-ППТ4	М 1:25000	1	н/с
2	Схема использования территории в период подготовки проекта планировки территории Шифр Д-4-66-59/ППТ/18-ППТ5	М 1:2000	10	н/с
3	Схема организации улично-дорожной сети и движения транспорта Шифр Д-4-66-59/ППТ/18-ППТ6	М 1:2000	10	н/с
4	Схема вертикальной планировки территории, инженерной подготовки и инженерной защиты территории Шифр Д-4-66-59/ППТ/18-ППТ7	М 1:2000	10	н/с
5	Схема границ территорий объектов культурного наследия. Схема границ зон с особыми условиями использования территорий. Схема границ территорий, подверженных риску возникновения чрезвычайных ситуаций природного и техногенного характера Шифр Д-4-66-59/ППТ/18-ППТ8	М 1:2000	10	н/с
6	Схема конструктивных и планировочных решений Шифр Д-4-66-59/ППТ/18-ППТ9	М 1:2000	10	н/с
IV	<b>Текстовая часть</b>			
1	Том 2. Материалы по обоснованию проекта планировки территории. Пояснительная записка. Шифр Д-4-66-59/ППТ/18-ППТ10	-	127	н/с

1	2	3	4	5
<b>Материалы основной (утверждаемой) части проекта межевания территории</b>				
V Графическая часть				
1	Чертеж межевания территории Шифр Д-4-66-59/ПТТ/18-ПТТ11	М 1:2000	10	н/с
VI Текстовая часть				
1	Том 3. Материалы основной части проекта межевания территории. Пояснительная записка. Шифр Д-4-66-59/ПТТ/18-ПТТ12	-	74	н/с
<b>Материалы по обоснованию проекта межевания территории</b>				
VII Текстовая часть				
1	Том 4. Материалы по обоснованию проекта межевания территории. Пояснительная записка. Шифр Д-4-66-59/ПТТ/18-ПТТ13	-	243	н/с
VIII Графическая часть				
1	Чертеж фактического использования территории Шифр Д-4-66-59/ПТТ/18-ПТТ14	М 1:2000	10	н/с
2	Схема лесоустройства территории Шифр Д-4-66-59/ПТТ/18-ПТТ15	М 1:2000	10	н/с

## Содержание

Введение .....	6
1. Краткая характеристика территории, на которую выполняется проект межевания .....	9
2. Перечень образуемых земельных участков .....	15
2.1 Перечень образуемых земельных участков на 1 этапе проекта межевания.....	16
2.2 Перечень образуемых земельных участков .....	18
2.3 Перечень образуемых земельных участков в отношении которых предполагаются их резервирование и (или) изъятие .....	35
3. Перечень координат характерных точек образуемых земельных участков.....	39
4. Вид разрешенного использования образуемых земельных участков, предназначенных для размещения линейных объектов и объектов капитального строительства, проектируемых в составе линейного объекта, а также существующих земельных участков, занятых линейными объектами и объектами капитального строительства, входящими в состав линейных объектов, в соответствии с проектом планировки территории.....	66
Список используемых сокращений .....	67
Приложение 1.....	68
Чертеж межевания территории 1 этап.....	68

## Введение

Проект межевания территории для размещения линейного объекта транспортной инфраструктуры регионального значения «Строительство автомобильной дороги п. Зюзельский – п. Большая Лавровка, участок км 9+100 – п. Большая Лавровка на территории Полевского городского округа и городского округа Ревда» разработан в рамках государственного контракта от 15.03.2021 № 56-МЗ/5908000 на «Выполнение работ по разработке документации по планировке территории для размещения линейного объекта транспортной инфраструктуры регионального значения «Строительство автомобильной дороги п. Зюзельский – п. Большая Лавровка, участок км 9+100 – п. Большая Лавровка на территории Полевского городского округа и городского округа Ревда» между государственным заказчиком – государственным казенное учреждение Свердловской области «Управление автомобильных дорог» и исполнителем – индивидуальным предпринимателем Скоровым Николаем Сергеевичем на основании приказа Министерства строительства и развития инфраструктуры Свердловской области от 28.01.2021 № 39-П в соответствии с Техническим заданием на разработку документации по планировке территории.

При разработке настоящего проекта учтены следующие нормативные правовые акты и нормативные материалы:

- Градостроительный кодекс Российской Федерации;
- Земельный кодекс Российской Федерации;
- Водный кодекс Российской Федерации;
- Лесной кодекс Российской Федерации;
- Федеральный закон от 08 ноября 2007 № 257-ФЗ «Об автомобильных дорогах и о дорожной деятельности в Российской Федерации и о внесении изменений в отдельные законодательные акты Российской Федерации» (далее – Федеральный закон № 257-ФЗ);

- Постановление Правительства Российской Федерации от 12.05.2017 № 564 «Об утверждении Положения о составе и содержании проектов планировки территории, предусматривающих размещение одного или нескольких линейных объектов»;

- Постановление Правительства Российской Федерации от 02.09.2009 № 717 «О нормах отвода земель для размещения автомобильных дорог и (или) объектов дорожного сервиса» (далее – постановление Правительства Российской Федерации от 02.09.2009 № 717);

- Постановление Правительства Российской Федерации от 28.09.2009 № 767 «О классификации автомобильных дорог в Российской Федерации» (далее – постановление Правительства Российской Федерации от 28.09.2009 № 767);

- Постановление Правительства Российской Федерации от 24.02.2009 № 160 «О порядке установления охранных зон объектов электросетевого хозяйства и особых условий использования земельных участков, расположенных в границах таких зон» (далее – постановление Правительства Российской Федерации от 24.02.2009 № 160);

- Приказ Федеральной службы государственной регистрации, кадастра и картографии от 10.11.2020 № IV/0412 «Об утверждении классификатора видов разрешенного использования земельных участков»;

- Санитарно-эпидемиологические правила и нормативы СанПиН 2.2.1/2.1.1.1200-03 «Санитарно-защитные зоны и санитарная классификация предприятий, сооружений и иных объектов»;

- Санитарно-эпидемиологические правила и нормативы СанПиН 2.1.4.1110 02 «Зоны санитарной охраны источников водоснабжения и водопроводов питьевого назначения»;

- Свод правил СП 42.13330.2016 «Свод правил. Градостроительство. Планировка и застройка городских и сельских поселений. Актуализированная редакция СНиП 2.07.01-89\*»;

- Свод правил СП 34.13330.2012 «Свод правил. Автомобильные дороги. Актуализированная редакция СНиП 2.05.02-85\*»;

- Свод правил СП 51.13330.2011 «Защита от шума Актуализированная редакция СНиП 23-03-2003»;

- Ведомственные строительные нормы № 14278тм-т1 «Нормы отвода земель для электрических сетей напряжением 0,38-750 кВ»;

- Руководящий документ системы РДС 30-201-98 «Инструкция о порядке проектирования и установления красных линий в городах и других поселениях Российской Федерации»;

- Распоряжение Правительства Свердловской области от 26.12.2011 № 2360-РП «О соблюдении требований законодательства о санитарно-эпидемиологическом благополучии населения при осуществлении градостроительной деятельности на территории Свердловской области»;

- постановление Правительства Свердловской области от 31.08.2009 № 1000-ПП «Об утверждении Схемы территориального планирования Свердловской области (с изменениями на 20 мая 2021 года)»;

- Постановление Правительства Свердловской области от 15.03.2010 № 380-ПП «Об утверждении нормативов градостроительного проектирования Свердловской области»;

- Приказ Правительства Свердловской области Департамента лесного хозяйства Свердловской области от 09.10.2018 № 953 «О внесении изменений в лесохозяйственный регламент Билимбаевского лесничества Свердловской области, утвержденный приказом Министерства природных ресурсов Свердловской области от 31.12.2008 № 1769» (далее – Лесохозяйственный регламент Билимбаевского лесничества);

- Приказ Правительства Свердловской области Департамента лесного хозяйства Свердловской области от 10.10.2018 № 981 «О внесении изменений в Лесохозяйственный регламент Сысертского лесничества, утвержденный приказом Министерства природных ресурсов Свердловской области от 31.12.2008 № 1765» (далее – Лесохозяйственный регламент Сысертского лесничества);

- Приказ Министерства транспорта и дорожного хозяйства Свердловской области от 4.07.2018 № 259 «Об установлении границ придорожных

полос автомобильных дорог регионального значения» (с изменениями на 26.08.2019 года);

- Решение Думы городского округа Ревда от 25.07.2020 № 389 «Об утверждении Правил землепользования и застройки городского округа Ревда Свердловской области в новой редакции» (далее – Правила землепользования и застройки ГО Ревда);

- Решение Думы городского округа Ревда (созыв 2016-2021) от 25.07.2018 № 223 «Об утверждении генерального плана городского округа Ревда Свердловской области» (далее – Генеральный план ГО Ревда);

- Решение Думы Полевского городского округа шестого созыва от 27.02.2020 № 249 «О внесении изменений в решение Думы Полевского городского округа от 04.12.2012 № 601 «Об утверждении Генерального плана Полевского городского округа» (далее – Генеральный плана Полевского ГО);

- Решение Думы Полевского городского округа шестого созыва от 27.05.2021 № 394 «О внесении изменений в Правила землепользования и застройки Полевского городского округа, утвержденные решением Думы Полевского городского округа от 16.12.2016 № 600» (далее – ПЗЗ Полевского ГО).

При разработке настоящего проекта в качестве исходных данных использованы следующие материалы:

- Кадастровый план территории (кадастровые кварталы 66:59:0208001, 66:59:0217002, 66:59:0217006);

- инженерно-геологические изыскания, выполненные ООО «Технодор» в 2019 году (материалы инженерно-геологических изысканий, используемые при подготовке проекта планировки территории представлены в электронном виде);

- инженерно-геодезические изыскания, выполненные ООО «Технодор» в 2019 году (материалы инженерно-геодезических изысканий, используемые при подготовке проекта планировки территории представлены в электронном виде);

Документация по планировке территории выполнена в системе координат – местная (МСК-66), система высот – Балтийская.



### 1. Краткая характеристика территории, на которую выполняется проект межевания

Территория проектирования для размещения линейного объекта транспортной инфраструктуры регионального значения «Строительство автомобильной дороги п. Зюзельский – п. Большая Лавровка, участок км 9+100 – п. Большая Лавровка на территории Полевского городского округа и городского округа Ревда» расположена в юго-восточной части ГО Ревда, юго-западной части Полевского ГО Свердловской области.

Проектируемая территория разделена по административному делению на три части:

1. вне границ населенных пунктов Полевского ГО от существующего дорожного полотна автомобильной дороги регионального значения «п. Зюзельский – п. Большая Лавровка» со стороны п. Зюзельский (начало трассы);
2. вне границ населенных пунктов ГО Ревда;
3. примыкает к существующему дорожному полотну автодороги п. Краснояр – п. Большая Лавровка в юго-западной части п. Большая Лавровка Полевского ГО (конец трассы).

Площадь проектирования составляет 128,05 га.

Сведения о границе территории, применительно к которой осуществляется подготовка проекта межевания, содержащие перечень координат характерных точек границы проектирования приведены в таблице 1.

Таблица 1

Ведомость координат характерных точек границы проектирования

№ п/п	X (м)	Y (м)	1	2	3
1	2	3	19	347919,20	1496856,95
1	348173,91	1497359,91	20	347916,14	1496850,85
2	348009,20	1497048,17	21	347913,06	1496844,93
3	348003,89	1497038,11	22	347910,08	1496839,42
4	347998,54	1497027,89	23	347902,47	1496826,39
5	347993,15	1497017,47	24	347894,46	1496813,98
6	347987,78	1497006,87	25	347885,91	1496801,94
7	347982,49	1496996,13	26	347876,84	1496790,30
8	347977,31	1496985,33	27	347867,25	1496779,06
9	347972,30	1496974,56	28	347856,95	1496768,03
10	347967,43	1496963,89	29	347852,54	1496763,59
11	347962,71	1496953,36	30	347847,75	1496758,94
12	347958,09	1496943,00	31	347842,78	1496754,26
13	347953,59	1496932,92	32	347837,65	1496749,55
14	347948,46	1496922,91	33	347832,35	1496744,79
15	347943,37	1496912,01	34	347826,91	1496739,98
16	347938,32	1496901,26	35	347821,32	1496735,11
17	347933,27	1496890,66	36	347815,60	1496730,17
18	347928,24	1496880,23	37	347809,76	1496725,15

1	2	3	1	2	3
38	347469,06	1496432,31	84	344724,73	1492853,40
39	347429,33	1496397,79	85	344714,96	1492829,08
40	347389,95	1496362,86	86	344705,60	1492804,60
41	346330,07	1495412,79	87	344696,65	1492779,97
42	346304,33	1495389,88	88	344688,12	1492755,19
43	346278,44	1495367,15	89	344679,99	1492730,27
44	345749,14	1494905,83	90	344672,29	1492705,22
45	345743,21	1494900,65	91	344665,00	1492680,05
46	345737,19	1494895,38	92	344658,14	1492654,76
47	345731,09	1494889,99	93	344651,70	1492629,35
48	345724,91	1494884,46	94	344645,69	1492603,85
49	345718,67	1494878,78	95	344640,10	1492578,24
50	345712,39	1494872,93	96	344634,94	1492552,55
51	345706,11	1494866,92	97	344630,22	1492526,77
52	345702,63	1494863,51	98	344625,92	1492500,92
53	345698,71	1494860,02	99	344622,06	1492475,00
54	345692,13	1494854,12	100	344618,63	1492449,01
55	345677,12	1494840,07	101	344615,63	1492422,98
56	345658,70	1494818,15	102	344613,07	1492396,90
57	345634,66	1494783,63	103	344610,95	1492370,78
58	345624,42	1494766,58	104	344609,26	1492344,62
59	345619,90	1494758,63	105	344608,01	1492318,44
60	345615,10	1494749,41	106	344607,21	1492292,46
61	345612,33	1494743,84	107	344599,29	1491942,35
62	345608,17	1494735,85	108	344599,06	1491932,22
63	345605,20	1494730,71	109	344598,87	1491921,89
64	345601,49	1494723,36	110	344598,74	1491911,42
65	345597,62	1494714,67	111	344598,71	1491905,94
66	345594,83	1494707,96	112	344598,74	1491895,25
67	345590,42	1494698,59	113	344598,85	1491887,46
68	345582,39	1494681,80	114	344599,96	1491858,47
69	345574,36	1494664,50	115	344601,08	1491842,08
70	345563,80	1494640,99	116	344603,60	1491815,87
71	345560,62	1494631,68	117	344607,04	1491789,59
72	345559,48	1494628,80	118	344611,39	1491763,45
73	345389,77	1494267,63	119	344616,54	1491737,47
74	345377,19	1494240,95	120	344622,78	1491711,68
75	345362,05	1494208,86	121	344629,80	1491686,13
76	345284,94	1494045,41	122	344637,71	1491660,83
77	345207,30	1493880,87	123	344646,48	1491635,82
78	345102,90	1493657,67	124	344656,11	1491611,13
79	345000,01	1493441,50	125	344666,59	1491586,78
80	344951,10	1493337,83	126	344677,77	1491563,08
81	344756,37	1492925,15	127	344681,76	1491555,09
82	344748,48	1492901,53	128	344701,28	1491519,03
83	344734,91	1492877,55	129	344703,17	1491515,78

1	2	3	1	2	3
130	344716,69	1491493,44	176	345596,47	1491164,46
131	344731,09	1491471,42	177	345622,81	1491166,80
132	344740,38	1491458,01	178	345649,12	1491169,46
133	344749,51	1491445,20	179	345675,39	1491172,44
134	344758,48	1491432,84	180	345701,63	1491175,74
135	344803,87	1491370,35	181	345727,82	1491179,36
136	344808,50	1491363,98	182	345753,97	1491183,30
137	344813,22	1491357,52	183	345780,06	1491187,56
138	344818,05	1491350,97	184	345806,11	1491192,14
139	344823,02	1491344,32	185	345832,09	1491197,03
140	344828,12	1491337,61	186	345857,87	1491202,21
141	344833,40	1491330,83	187	346174,39	1491267,83
142	344838,85	1491324,01	188	346185,54	1491270,15
143	344844,49	1491317,15	189	346196,86	1491272,54
144	344850,52	1491310,09	190	346208,37	1491275,05
145	344864,32	1491294,92	191	346220,20	1491277,74
146	344879,01	1491280,14	192	346245,61	1491284,04
147	344894,34	1491266,04	193	346271,03	1491291,08
148	344910,28	1491252,62	194	346296,26	1491298,82
149	344926,81	1491239,94	195	346321,26	1491307,24
150	344943,88	1491228,00	196	346346,02	1491316,33
151	344961,47	1491216,83	197	346370,52	1491326,10
152	344979,54	1491206,45	198	346394,75	1491336,53
153	344998,06	1491196,89	199	346418,69	1491347,62
154	345016,97	1491188,17	200	346442,31	1491359,35
155	345036,26	1491180,29	201	346465,61	1491371,73
156	345055,88	1491173,28	202	346488,56	1491384,73
157	345075,80	1491167,16	203	346511,15	1491398,36
158	345095,96	1491161,92	204	346533,36	1491412,60
159	345116,34	1491157,58	205	346555,17	1491427,43
160	345136,90	1491154,16	206	346576,57	1491442,86
161	345157,58	1491151,66	207	346597,54	1491458,86
162	345178,03	1491150,10	208	346618,07	1491475,43
163	345187,31	1491149,69	209	346638,13	1491492,55
164	345195,18	1491149,45	210	346657,73	1491510,21
165	345204,91	1491149,34	211	346676,83	1491528,40
166	345213,50	1491149,35	212	346695,44	1491547,11
167	345221,94	1491149,45	213	346713,52	1491566,31
168	345230,23	1491149,62	214	346724,30	1491578,40
169	345238,37	1491149,84	215	346737,58	1491579,01
170	345246,36	1491150,09	216	346752,76	1491582,60
171	345254,21	1491150,35	217	346767,03	1491588,92
172	345491,05	1491158,33	218	346779,88	1491597,77
173	345517,32	1491159,37	219	346789,24	1491607,18
174	345543,72	1491160,75	220	346829,24	1491655,68
175	345570,11	1491162,44	221	346836,69	1491666,64

1	2	3	1	2	3
222	346842,92	1491680,92	268	345708,38	1491313,97
223	346846,42	1491696,11	269	345683,83	1491310,57
224	346847,06	1491711,68	270	345659,24	1491307,46
225	346844,92	1491726,44	271	345634,61	1491304,69
226	346851,46	1491739,64	272	345609,96	1491302,19
227	346729,62	1491800,06	273	345585,27	1491300,00
228	346726,27	1491793,31	274	345560,56	1491298,11
229	346699,15	1491760,42	275	345535,83	1491296,52
230	346674,08	1491730,02	276	345511,08	1491295,23
231	346656,15	1491708,28	277	345486,16	1491294,24
232	346649,07	1491699,71	278	345469,65	1491286,27
233	346642,09	1491691,30	279	345241,97	1491286,01
234	346635,19	1491683,10	280	345234,42	1491285,78
235	346628,44	1491675,23	281	345227,01	1491285,58
236	346613,22	1491658,17	282	345219,75	1491285,43
237	346597,68	1491641,67	283	345212,63	1491285,35
238	346581,69	1491625,60	284	345205,66	1491285,34
239	346565,27	1491609,97	285	345198,84	1491285,42
240	346548,44	1491594,79	286	345192,16	1491285,61
241	346531,19	1491580,08	287	345185,91	1491285,88
242	346513,55	1491565,84	288	345170,86	1491287,03
243	346495,53	1491552,09	289	345156,19	1491288,81
244	346477,14	1491538,83	290	345141,62	1491291,24
245	346458,39	1491526,09	291	345127,17	1491294,31
246	346439,31	1491513,85	292	345112,63	1491298,09
247	346419,90	1491502,14	293	345103,46	1491300,82
248	346400,18	1491490,97	294	345098,22	1491302,21
249	346380,16	1491480,33	295	345084,85	1491307,35
250	346359,86	1491470,25	296	345071,17	1491312,93
251	346339,29	1491460,72	297	345057,76	1491319,12
252	346318,47	1491451,75	298	345044,64	1491325,89
253	346297,41	1491443,36	299	345031,83	1491333,25
254	346276,13	1491435,54	300	345019,35	1491341,16
255	346254,65	1491428,31	301	345007,25	1491349,63
256	346232,98	1491421,66	302	344995,53	1491358,62
257	346211,13	1491415,61	303	344984,22	1491368,13
258	346188,94	1491410,10	304	344973,35	1491378,13
259	346178,83	1491407,80	305	344962,94	1491388,60
260	346168,36	1491405,52	306	344952,78	1491399,77
261	346157,66	1491403,27	307	344948,71	1491404,53
262	346146,76	1491401,06	308	344944,47	1491409,68
263	345830,56	1491335,44	309	344940,21	1491415,02
264	345805,11	1491330,53	310	344935,93	1491420,52
265	345781,75	1491325,94	311	344931,62	1491426,18
266	345757,34	1491321,65	312	344927,28	1491432,00
267	345732,88	1491317,66	313	344922,88	1491437,97

1	2	3	1	2	3
314	344918,42	1491444,07	360	344809,65	1492689,21
315	344913,89	1491450,30	361	344817,07	1492711,96
316	344868,54	1491512,72	362	344824,86	1492734,59
317	344859,90	1491524,65	363	344833,04	1492757,09
318	344851,61	1491536,26	364	344841,59	1492779,44
319	344843,81	1491547,52	365	344850,51	1492801,65
320	344831,92	1491565,70	366	344859,80	1492823,71
321	344820,75	1491584,13	367	344869,46	1492845,61
322	344810,22	1491602,92	368	344879,57	1492867,53
323	344800,33	1491622,06	369	345103,69	1493343,02
324	344791,10	1491641,53	370	345096,65	1493342,19
325	344782,54	1491661,30	371	345134,90	1493423,37
326	344774,66	1491681,35	372	345206,52	1493575,32
327	344767,47	1491701,66	373	345348,81	1493877,28
328	344760,97	1491722,20	374	345432,98	1494055,90
329	344755,18	1491742,95	375	345483,57	1494163,25
330	344750,10	1491763,89	376	345503,81	1494206,19
331	344745,73	1491784,98	377	345511,20	1494207,59
332	344742,09	1491806,22	378	345714,90	1494639,76
333	344739,17	1491827,56	379	345718,18	1494646,71
334	344736,98	1491848,99	380	345721,42	1494653,54
335	344735,48	1491871,12	381	345724,62	1494660,22
336	344735,07	1491878,02	382	345727,81	1494666,75
337	344734,60	1491897,12	383	345730,98	1494673,12
338	344734,70	1491900,26	384	345734,16	1494679,33
339	344734,73	1491910,28	385	345737,35	1494685,36
340	344734,85	1491919,74	386	345740,56	1494691,21
341	344735,04	1491929,41	387	345743,69	1494696,71
342	344735,25	1491939,30	388	345750,69	1494708,18
343	344743,16	1492288,97	389	345758,00	1494719,15
344	344743,91	1492313,10	390	345765,74	1494729,82
345	344745,05	1492337,00	391	345773,89	1494740,17
346	344746,59	1492360,89	392	345782,45	1494750,20
347	344748,53	1492384,74	393	345791,58	1494760,07
348	344750,87	1492408,56	394	345796,01	1494764,58
349	344753,60	1492432,34	395	345800,76	1494769,27
350	344756,74	1492456,07	396	345805,70	1494773,98
351	344760,26	1492479,74	397	345810,80	1494778,73
352	344764,19	1492503,35	398	345816,06	1494783,52
353	344768,51	1492526,89	399	345821,47	1494788,37
354	344773,22	1492550,36	400	345827,02	1494793,27
355	344778,32	1492573,74	401	345832,71	1494798,25
356	344783,81	1492597,04	402	345838,51	1494803,32
357	344789,69	1492620,24	403	346367,93	1495264,74
358	344795,96	1492643,34	404	346394,40	1495287,98
359	344802,61	1492666,33	405	346420,72	1495311,40

1	2	3	1	2	3
406	347480,54	1496261,42	452	348221,22	1497333,28
407	347519,05	1496295,58	1	348173,91	1497359,91
408	347557,91	1496329,34			
409	347706,19	1496456,79			
410	347732,08	1496479,05			
411	347898,43	1496622,03			
412	347904,39	1496627,16			
413	347910,45	1496632,39			
414	347916,59	1496637,74			
415	347922,80	1496643,23			
416	347929,08	1496648,87			
417	347935,41	1496654,67			
418	347941,76	1496660,66			
419	347948,13	1496666,85			
420	347954,68	1496673,43			
421	347968,68	1496688,43			
422	347982,22	1496704,29			
423	347995,04	1496720,74			
424	348007,11	1496737,74			
425	348018,41	1496755,26			
426	348028,76	1496772,99			
427	348033,19	1496781,15			
428	348037,28	1496789,03			
429	348041,19	1496796,84			
430	348044,94	1496804,57			
431	348048,54	1496812,20			
432	348052,01	1496819,73			
433	348055,37	1496827,14			
434	348057,62	1496832,15			
435	348069,67	1496859,23			
436	348082,33	1496887,68			
437	348086,86	1496897,85			
438	348091,35	1496907,85			
439	348095,82	1496917,65			
440	348100,30	1496927,28			
441	348104,81	1496936,68			
442	348109,42	1496946,04			
443	348114,22	1496955,51			
444	348119,17	1496965,08			
445	348124,26	1496974,79			
446	348129,46	1496984,65			
447	348202,96	1497123,77			
448	348218,01	1497152,25			
449	348292,44	1497293,12			
450	348246,76	1497318,89			
451	348233,73	1497326,24			

## 2. Перечень образуемых земельных участков

Проект межевания территории разрабатывается в целях определения местоположения границ образуемых и изменяемых земельных участков.

Проект межевания выполнен в два этапа:

1 этап – устранение несоответствия по фактическим границам лесного фонда в соответствии с актами натурного технического обследования лесных участков.

2 этап – территория, планируемая под постоянную полосу отвода, временный отвод, придорожную полосу.

Сведения по изменяемым земельным участкам на 1 этапе проекта межевания приведены в таблице 4, границы образуемых земельных участков на 1 этапе проекта межевания приведены в Приложении 1

## 2.1 Перечень образуемых земельных участков на I этапе проекта межевания

Таблица 2

Кадастровый номер	Категория земель	Площадь исходного земельного участка (площадь входящих земельных участков) (по документу), кв.м	Площадь изменения, кв.м	Площадь изменяемого земельного участка (фактически), кв.м	Форма собственности, согласно Земельному кодексу Российской Федерации	Правообладатель по данным ФГИС ЕГРН	Сведения об аренде земельного участка	Примечание
1	2	3	4	5	6	7	8	9
66:59:0000000:34 (номер входящих участков 66:59:0217002:56, 66:59:0217006:16)	Земли лесного фонда	1 246 306 18 5 (368 042 875, 139 694 394)	66:59:0217002:5 6: -15575 +28024 66:59:0217006:1 6: -57714 +2025	1 252 863 6 35 (369245517, 139639779)	Федеральная собственность	Российская Федерация	Аренда № 66-66-21/021/2009-198 от 29.06.2009 (договор аренды лесного участка № 482 от 18.05.2009 г.)	66:59:0217002:56: - Исключена часть ЗУ (2 546 кв.м ); - Исключена часть ЗУ (13029 кв.м ); - Включив часть неравнограничных земель кадастрового квартала 66:59:0217002 (24145 кв.м ) - Включена часть ЗУ 66:59:0217002:500 (1879 кв.м ); 66:59:0217006:16: - Исключена часть ЗУ (14190 кв.м ); - Исключена часть ЗУ (43524 кв.м ); - Включена часть ЗУ 66:59:0217006:104 (2025 кв.м );



1	2	3	4	5	6	7	8	9
66:59:0217006:104	Земли сельскохозяйственного назначения	31246	- 2026	29221	Данные отсутствуют	Данные отсутствуют	Аренда № 66:59:0217006:104-66/021/2018-2 от 13.03.2018 (срок аренды с 12.03.2018 по 12.03.2023, договор аренды земельного участка № 3-18-Ю от 12.03.2018г.)	- Исключена часть ЗУ (2026 кв.м.);
66:59:0217002:560	Земли сельскохозяйственного назначения	40000	-1879	38122	Частная собственность	Дергачев Павел Андреевич	Данные отсутствуют	- Исключена часть ЗУ (1879 кв.м.);
66:21:0000000:201 (номер входящего участка 66:21:1205003:1)	Земли сельскохозяйственного назначения	16 071 195 (12 219 552)	-48250	16 022 945 (10 984 867)	Данные отсутствуют	Данные отсутствуют	Данные отсутствуют	Земельный участок находится на балансе лесного фонда, по данным схемы лесоустройства территории Исключена часть ЗУ 48250 кв.м
66:21:0000000:132 (номер входящего участка 66:21:1205003:3)	Земли лесного фонда	834 915 227 (107 002 529 )	+49 896 -10 411	834 904 816 (108 830 961)	Федеральная собственность	Российская Федерация	Данные отсутствуют	- Исключена часть ЗУ 66:21:0000000:5957 (1646 кв.м.); - Исключена часть ЗУ 66:21:1205003:1 (48250 кв.м); - Исключена часть ЗУ (10411 кв.м).
66:21:0000000:5957	Земли сельскохозяйственного назначения	7185551	- 1646	7183905	Муниципальная собственность (Городской округ Рева)	Данные отсутствуют	Данные отсутствуют	Исключена часть ЗУ 1646 кв.м

## 2.2 Перечень образуемых земельных участков

Таблица 3

Кadaстровый номер исходного земельного участка/квартала	Категория земель исходного земельного участка	Разрешенное использование исходного земельного участка	Правообладатель исходного земельного участка по данным ФГИС ЕГРН	Вид права на исходный земельный участок	Способ образования земельного участка	Условный номер образуемого (изменяемого) земельного участка	Площадь образуемого (изменяемого) земельного участка, кв.м	Категория земель, устанавливаемая по завершению работ	Разрешенное использование образуемого земельного участка/ сведения об отнесении к территории общего пользования	Примечание
1	2	3	4	5	6	7	8	9	10	11
<b>Постоянный статус</b>										
66:59:0000000:27 (единое земельное пользование)	Земли промышленности, энергетики, транспорта, связи, радиовещания, телевидения, информатики, земли для обеспечения космической деятельности, земли обороны, безопасности и земли иного специального назначения	Под автодорогу	Государственное казенное учреждение Свердловской области «Управление автомобильных дорог»	1. Постоянное (бессрочное) пользование № 66-66/021-66/021/660/2015-2577/1 2. Собственность, № 66-66/021-66/021/660/2015-2576/1 от 24.11.2015	Образование путем раздела с сохранением исходного земельного участка в измененных границах	66:59:0000000:27	201 626	Земли промышленности, энергетики, транспорта, связи, радиовещания, телевидения, информатики, земли для обеспечения космической деятельности, земли обороны, безопасности и земли иного специального назначения	Под автодорогу/ территория общего пользования	Сокращается в измененных границах
66:59:0000000:27 (номер входящего участка 66:59:0217006:12)	Земли промышленности, энергетики, транспорта, связи, радиовещания, телевидения, информатики,	Под автодорогу	Государственное казенное учреждение Свердловской области	1. Постоянное (бессрочное) пользование № 66-66/021-66/021/660/201	Образование путем раздела с сохранением исходного земельного участка	:27.3У1	88759	Земли промышленности, энергетики, транспорта, связи, радиовещания, телевидения, информатики,	Автомобильный транспорт (7.2) /территория общего пользования	Остается в полномочии правообладателя

1	2	3	4	5	6	7	8	9	10	11
	земли для обеспечения космической деятельности, земли обороны, безопасности и земли иного специального назначения		«Управление автомобильных дорог»	5-2577/1 от 24.11.2015 2. Собственность, № 66-66/021-66/021/660/2015-2576/1 от 24.11.2015	в измененных границах			земли для обеспечения космической деятельности, земель обороны, безопасности и земель иного специального назначения		
66:59:0000000:27 (номер входящего участка 66:59:0217002:48)					Образование путем раздела с сокращением исходного земельного участка в измененных границах	:27:3У2	90904	Земли промышленности, энергетики, транспорта, связи, радиовещания, телевидения, информатики, земли для обеспечения космической деятельности, земель обороны, безопасности и земель иного специального назначения	Автомобильный транспорт (7.2) /территория общего пользования	Остается в пользовании правообладателя
66:59:0217006	Земли промышленности, энергетики, транспорта, связи, радиовещания, телевидения, информатики, земли для обеспечения космической деятельности, земель обороны, безопасности и земель иного	Неограниченные земли, находящиеся в государственной или муниципальной собственности			Образование из земель неразграниченной собственности	3У33	1619	Земли промышленности, энергетики, транспорта, связи, радиовещания, телевидения, информатики, земли для обеспечения космической деятельности, земель обороны, безопасности и земель иного	Автомобильный транспорт (7.2) /территория общего пользования	

1	2	3	4	5	6	7	8	9	10	11
	специального назначения							специального назначения		
66:59:0217002	Земли промышленности, энергетики, транспорта, связи, радиовещания, телевидения, информатики, земли для обеспечения космической деятельности, земель обороны, безопасности и земель иного специального назначения	Неограниченные земли, находящиеся в государственной или муниципальной собственности			Образование из земель неограниченной собственности	ЗУ36	583	Земли промышленности, энергетики, транспорта, связи, радиовещания, телевидения, информатики, земли для обеспечения космической деятельности, земель обороны, безопасности и земель иного специального назначения	Автомобильный транспорт (7.2) /территория общего пользования	
66:59:0217002	Земли промышленности, энергетики, транспорта, связи, радиовещания, телевидения, информатики, земли для обеспечения космической деятельности, земель обороны, безопасности и земель иного специального назначения	Неограниченные земли, находящиеся в государственной или муниципальной собственности			Образование из земель неограниченной собственности	ЗУ31	1298	Земли промышленности, энергетики, транспорта, связи, радиовещания, телевидения, информатики, земли для обеспечения космической деятельности, земель обороны, безопасности и земель иного специального назначения	Автомобильный транспорт (7.2) /территория общего пользования	
66:59:0217006	Земли промышленности, энергетики, транспорта, связи, радиовещания, телевидения,	Неограниченные земли, находящиеся в государственной или муниципальной собственности			Образование из земель неограниченной собственности	ЗУ30	469	Земли промышленности, энергетики, транспорта, связи, радиовещания, телевидения,	Автомобильный транспорт (7.2) /территория общего пользования	

1	2	3	4	5	6	7	8	9	10	11
	информатии, земли для обеспечения космической деятельности, земель обороны, безопасности и земель иного специального назначения							информатики, земли для обеспечения космической деятельности, земель обороны, безопасности и земель иного специального назначения		
66:59:0217002	Земли промышленности, энергетики, транспорта, связи, радиовещания, телевидения, информатики, земли для обеспечения космической деятельности, земель обороны, безопасности и земель иного специального назначения	Неразграниченные земли, находящиеся в государственной или муниципальной собственности			Образование из земель неразграничен ной собственности	3У28	935	Земли промышленности, энергетики, транспорта, связи, радиовещания, телевидения, информатики, земли для обеспечения космической деятельности, земель обороны, безопасности и земель иного специального назначения	Автомобиль ный транспорт (7.2) /территория общего пользования	
66:59:0217006	Земли промышленности, энергетики, транспорта, связи, радиовещания, телевидения, информатики, земли для обеспечения космической деятельности, земель обороны, безопасности и земель иного	Неразграниченные земли, находящиеся в государственной или муниципальной собственности			Образование из земель неразграничен ной собственности	3У26	6435	Земли промышленности, энергетики, транспорта, связи, радиовещания, телевидения, информатики, земли для обеспечения космической деятельности, земель обороны, безопасности и земель иного	Автомобиль ный транспорт (7.2) /территория общего пользования	

1	2	3	4	5	6	7	8	9	10	11
66:59:0217002	специального назначения Земли промышленности, энергетики, транспорта, связи, радиовещания, телевидения, информатики, земли для обеспечения космической деятельности, земель обороны, безопасности и земель иного специального назначения	Неразграниченные земли, находящиеся в государственной или муниципальной собственности			Образование из земель неразграниченной собственности	3У24	329	специального назначения Земли промышленности, энергетики, транспорта, связи, радиовещания, телевидения, информатики, земли для обеспечения космической деятельности, земель обороны, безопасности и земель иного специального назначения	Автомобильный транспорт (7.2) /территория общего пользования	
66:59:0217002	Земли промышленности, энергетики, транспорта, связи, радиовещания, телевидения, информатики, земли для обеспечения космической деятельности, земель обороны, безопасности и земель иного специального назначения	Неразграниченные земли, находящиеся в государственной или муниципальной собственности			Образование из земель неразграниченной собственности	3У23	438	Земли промышленности, энергетики, транспорта, связи, радиовещания, телевидения, информатики, земли для обеспечения космической деятельности, земель обороны, безопасности и земель иного специального назначения	Автомобильный транспорт (7.2) /территория общего пользования	
66:59:0217002	Земли промышленности, энергетики, транспорта, связи, радиовещания, телевидения,	Неразграниченные земли, находящиеся в государственной или муниципальной собственности			Образование из земель неразграниченной собственности	3У21	525	Земли промышленности, энергетики, транспорта, связи, радиовещания, телевидения,	Автомобильный транспорт (7.2) /территория общего пользования	

1	2	3	4	5	6	7	8	9	10	11
	информатика, земли для обеспечения космической деятельности, земель обороны, безопасности и земель иного специального назначения							информатика, земли для обеспечения космической деятельности, земель обороны, безопасности и земель иного специального назначения		
66:59:0217006	Земли промышленности, энергетики, транспорта, связи, радиовещания, телевидения, информатики, земли для обеспечения космической деятельности, земель обороны, безопасности и земель иного специального назначения	Неразграниченные земли, находящиеся в государственной или муниципальной собственности			Образование из земель неразграниченной собственности	3У18	376	Земли промышленности, энергетики, транспорта, связи, радиовещания, телевидения, информатики, земли для обеспечения космической деятельности, земель обороны, безопасности и земель иного специального назначения	Автомобильный транспорт (7.2) /территория общего пользования	
66:59:0217006	Земли промышленности, энергетики, транспорта, связи, радиовещания, телевидения, информатики, земли для обеспечения космической деятельности, земель обороны, безопасности и земель иного специального назначения	Неразграниченные земли, находящиеся в государственной или муниципальной собственности			Образование из земель неразграниченной собственности	3У40	93	Земли промышленности, энергетики, транспорта, связи, радиовещания, телевидения, информатики, земли для обеспечения космической деятельности, земель обороны, безопасности и земель иного специального назначения	Автомобильный транспорт (7.2) /территория общего пользования	

1	2	3	4	5	6	7	8	9	10	11
	специального назначения							специального назначения		
66:59:0217006	Земли промышленности, энергетики, транспорта, связи, радиовещания, телевидения, информатики, земли для обеспечения космической деятельности, земель обороны, безопасности и земель иного специального назначения	Нерасграниченные земли, находящиеся в государственной или муниципальной собственности			Образование из земель неразграниченной собственности	3У15	256	Земли промышленности, энергетики, транспорта, связи, радиовещания, телевидения, информатики, земли для обеспечения космической деятельности, земель обороны, безопасности и земель иного специального назначения	Автомобильный транспорт (7.2) /территория общего пользования	
66:59:0217006	Земли промышленности, энергетики, транспорта, связи, радиовещания, телевидения, информатики, земли для обеспечения космической деятельности, земель обороны, безопасности и земель иного специального назначения	Нерасграниченные земли, находящиеся в государственной или муниципальной собственности			Образование из земель неразграниченной собственности	3У12	2173	Земли промышленности, энергетики, транспорта, связи, радиовещания, телевидения, информатики, земли для обеспечения космической деятельности, земель обороны, безопасности и земель иного специального назначения	Автомобильный транспорт (7.2) /территория общего пользования	
66:59:0217002	Земли промышленности, энергетики, транспорта, связи, радиовещания, телевидения,	Нерасграниченные земли, находящиеся в государственной или муниципальной собственности			Образование из земель неразграниченной собственности	3У10	1738	Земли промышленности, энергетики, транспорта, связи, радиовещания, телевидения,	Автомобильный транспорт (7.2) /территория общего пользования	



1	2	3	4	5	6	7	8	9	10	11
	информатики, земли для обеспечения космической деятельности, земель обороны, безопасности и земель иного специального назначения							информатики, земли для обеспечения космической деятельности, земель обороны, безопасности и земель иного специального назначения		
66:59:0000000:34 (единое землепользование)	Земли лесного фонда	Для ведения лесного хозяйства	Российская Федерация	Собственность, № 66-01/01-110/2003-25 от 31.10.2003 Аренда (сведения по договорам аренды приведены в Приложении 1)	Образование путем раздела исходного земельного участка в измененных границах	66:59:0000000:34	1 252 826 730	Земли лесного фонда	Для ведения лесного хозяйства/-	Сохраняется в измененных границах.

1	2	3	4	5	6	7	8	9	10	11
66:59:0000000: 34 (номер входящего участка 66:59:0217002: 56)	Земли лесного фонда	Для ведения лесного хозяйства	Российская Федерация	Данные отсутствуют	Образование путем раздела с сохранением исходного земельного участка в измененных границах	:3У8	623	Земли промышленности, энергетики, транспорта, связи, радиовещания, телевидения, информатики, земли для обеспечения космической деятельности, земли обороны, безопасности и земель иного специального назначения	Автомобильный транспорт (7.2) /территории общего использования	Под изъятие из земель лесного фонда Земельный участок формируется в постоянное (бессрочное) пользование для строительства и эксплуатации автодороги регионального значения Данная территория должна быть исключена из земель, предоставляемых в аренду в целях заготовки древесины ООО «Пиломатериалы» по договору аренды № 462 от 18.05.2009 г.
						:3У9	8914			
						:3У11	3473			
						:3У16	291			
						:3У22	465			
						:3У25	44			
						:3У27	8248			
						:3У32	1899			
66:59:0000000: 34 (номер входящего					Образование путем раздела с сохранением исходного	:3У14	93	Земли промышленности, энергетики, транспорта, связи,	Автомобильный транспорт (7.2) /территории	

1	2	3	4	5	6	7	8	9	10	11	
участка 66:59:0117006: 16)					земельного участка в измененных границах	:ЗУ20	2469	радиовещания, телевидения, информатики, земли для обеспечения космической деятельности, земель обороны, безопасности в земель иного специального назначения	общего пользования		
						:ЗУ29	317				
						:ЗУ30	1104				
						:ЗУ34	114				
						:ЗУ35	247				

1	2	3	4	5	6	7	8	9	10	11
66:59:0217002: 560	Земли сельскохозяйствен ного назначения	Для сельскохозяйствен ного использования	Дергачин Павел Андреевич	Собственность, № 66:59:021700 2:560- 66/021/2017-2 от 05.05.2017	Образование путем раздела земельного участка	:560:3У1	37874	Земли сельскохозяйствен ного назначения	Ведение садоводства (13.2)/-	Остается в пользовании правообладателя
					Образование путем раздела земельного участка	:560:3У17	248	Земли промышленности, энергетики, транспорта, связи, радиовещания, телевидения, информатики, земли для обеспечения космической деятельности, земель обороны, безопасности и земель иного специального назначения	Автомобильн ый транспорт (7.2)/ /территория общего пользования	Под изъятие
66:59:0217006: 104	Земли сельскохозяйствен ного назначения	Для сельскохозяйствен ного использования	Данные отсутствуют	Аренда, Вещь объект № 66:59:021700 6:104- 66/021/2018-2 от 19.03.2018 (срок аренды с 12.03.2018 по 12.03.2023, Дергачева Светлана Игоревна, Договор аренды земельного участка № 3- 18-Ю от 12.03.2018г.)	Образование путем раздела земельного участка	:104:3У1	28777	Земли сельскохозяйствен ного назначения	Ведение садоводства (13.2)/-	Остается в пользовании правообладателя
					Образование путем раздела земельного участка	:104:3У13	443	Земли промышленности, энергетики, транспорта, связи, радиовещания, телевидения, информатики, земли для обеспечения космической деятельности, земель обороны, безопасности и земель иного специального назначения	Автомобильн ый транспорт (7.2) /территория общего пользования	Под изъятие

	2	3	4	5	6	7	8	9	10	11
66:59:0217002	Земли промышленности, энергетики, транспорта, связи, радиовещания, телевидения, информатики, земли для обеспечения космической деятельности, земель обороны, безопасности и земель иного специального назначения	Неограниченные земли, находящиеся в государственной или муниципальной собственности			Образование из земель неограниченной собственности	3У7	12694	Земли промышленности, энергетики, транспорта, связи, радиовещания, телевидения, информатики, земли для обеспечения космической деятельности, земель обороны, безопасности и земель иного специального назначения	Автомобильный транспорт (7.2) /территория общего пользования	
66:21:1205003	Земли промышленности, энергетики, транспорта, связи, радиовещания, телевидения, информатики, земли для обеспечения космической деятельности, земель обороны, безопасности и земель иного специального назначения	Неограниченные земли, находящиеся в государственной или муниципальной собственности			Образование из земель неограниченной собственности	3У5	786	Земли промышленности, энергетики, транспорта, связи, радиовещания, телевидения, информатики, земли для обеспечения космической деятельности, земель обороны, безопасности и земель иного специального назначения	Автомобильный транспорт (7.2) /территория общего пользования	

1	2	3	4	5	6	7	8	9	10	11
66:21:1205003	Земли промышленности, энергетики, транспорта, связи, радиовещания, телевидения, информатики, земли для обеспечения космической деятельности, земель обороны, безопасности и земель иного специального назначения	Неограниченные земли, находящиеся в государственной или муниципальной собственности			Образование из земель неразграниченной собственности	3У4	245	Земли промышленности, энергетики, транспорта, связи, радиовещания, телевидения, информатики, земли для обеспечения космической деятельности, земель обороны, безопасности и земель иного специального назначения	Автомобильный транспорт (7.2) /территория общего пользования	
66:21:0000000: 132 (единице землепользова- ние)	Земли лесного фонда	Земли под лесами	Российская Федерация	Собственность, № 66-01/01-414/2003-148 от 31.12.2003 Аренда (сведения по договорам аренды приведены в Приложении 1)	Образование путем раздела с сохранением исходного земельного участка в измененных границах	66:21:0900000: 132	834 873 569	Земли лесного фонда	Земли под лесами/-	Сохраняется в измененных границах
66:21:0000000: 132 (номер входящего участка 66:21:1205003: 3)	Земли лесного фонда	Земли под лесами	Российская Федерация	Собственность, № 66-01/01-414/2003-148 от 31.12.2003	Образование путем раздела с сохранением исходного земельного участка в измененных границах	:3У3	54624	Земли промышленности, энергетики, транспорта, связи, радиовещания, телевидения, информатики, земли для обеспечения космической деятельности, земель обороны, безопасности и	Автомобильный транспорт (7.2) /территория общего пользования	Под изъятие из земель лесного фонда Формируется в постоянное (бессрочное) пользование для строительства и эксплуатации автомагистрали регионального значения

1	2	3	4	5	6	7	8	9	10	11
66:21:0000000: 201 (единица землепользова- ние)	Земли сельскохозяйствен- ного назначения	Для ведения сельского хозяйства	Данные отсутствуют	Данные отсутствуют	Образование путем раздела с сохранением исходного земельного участка в измененных границах	66:21:0000000: 201	16 015 4 16	земель иного специального назначения  Земли сельскохозяйствен- ного назначения	Для ведения сельского хозяйства/-	Сохраняется в измененных границах
66:21:0000000: 201 (номер входящего участка 66:21:1205003: 1)	Земли сельскохозяйствен- ного назначения	Для ведения сельского хозяйства	Данные отсутствуют	Данные отсутствуют	Образование путем раздела с сохранением исходного земельного участка в измененных границах	392	36124	Земли промышленности, энергетики, транспорта, связи, радиовещания, телевидения, информатики, земли для обеспечения космической деятельности, земель обороны, безопасности и земель иного специального назначения	Автомобиль- ный транспорт (7.2) /территории общего пользования	Под изъятие из земель сельскохозяйствен- ного назначения Формируется в постоянное (бессрочное) пользование для строительства и эксплуатации автодороги регионального значения
66:59:0208001	Земли населенных пунктов	Неразграниченные земли, находящиеся в государственной или муниципальной собственности			Образование из земель неограничен- ной собственности	391	4726	Земли населенных пунктов	Земельные участки (территории) общего пользования (12.0) /территория общего пользования	

	2	3	4	5	6	7	8	9	10	11
Временный отвод										
66:59:0000000: 34 (номер входящего участка 66:59:0217002: 56)	Земли лесного фонда	Для ведения лесного хозяйства	Российская Федерация	Данные отсутствуют	Выдел земельных участков с сохранением исходных земельных участков	:34/чзу1 :34/чзу2 :34/чзу3 :34/чзу4 :34/чзу5 :34/чзу6 :34/чзу7 :34/чзу8 :34/чзу10 :34/чзу11	153 43 185 2 252 208 15 1881 46 134	Земли лесного фонда	Для ведения лесного хозяйства/-	под временный отвод на период строительства автодороги
66:59:0000000: 34 (входящий участок 66:59:0217006: 16)	Земли лесного фонда	Для ведения лесного хозяйства	Российская Федерация	Данные отсутствуют	Выдел земельных участков с сохранением исходных земельных участков	:34/чзу9	95	Земли лесного фонда	Для ведения лесного хозяйства/-	перенос опор ЛЭП



1	2	3	4	5	6	7	8	9	10	11
66:59:0217002	Земли промышленности, энергетики, транспорта, связи, радиовещания, телевидения, информатики, земли для обеспечения космической деятельности, земель обороны, безопасности и земель иного специального назначения	Неограниченные земли, находящиеся в государственной или муниципальной собственности			Образование из земель неограниченной собственности	:3У39	45	Земли промышленности, энергетики, транспорта, связи, радиовещания, телевидения, информатики, земли для обеспечения космической деятельности, земель обороны, безопасности и земель иного специального назначения		под временный отвод на период строительства автодороги
66:59:0217002	Земли промышленности, энергетики, транспорта, связи, радиовещания, телевидения, информатики, земли для обеспечения космической деятельности, земель обороны, безопасности и земель иного специального назначения	Неограниченные земли, находящиеся в государственной или муниципальной собственности			Образование из земель неограниченной собственности	:3У19	530	Земли промышленности, энергетики, транспорта, связи, радиовещания, телевидения, информатики, земли для обеспечения космической деятельности, земель обороны, безопасности и земель иного специального назначения		под временный отвод на период строительства автодороги
66:21:0000000:5957	Земли сельскохозяйственного назначения	Под защитными лесами	Городской округ Ревда	Собственность, № 66-66-18/044/2009-509 от 21.05.2010	Выдел земельных участков с сохранением исходных земельных участков	:5957/чзУ1	21	Земли сельскохозяйственного назначения	Под защитными лесами/-	перенос опор ЛЭП

1	2	3	4	5	6	7	8	9	10	11
66:21:000000: 201 (входной участок 66:21:1205003: 1)	Земли сельскохозяйствен ного назначения	Для ведения сельского хозяйства	Данные отсутствуют	Данные отсутствуют	Выдел земельных участков с сохранением исходных земельных участков	:201/изу1	276	Земли сельскохозяйствен ного назначения	для ведения сельского хозяйства/-	перенос опор ЛЭП
66:59:0208001	Земли населенных пунктов	Неограниченные земли, находящиеся в государственной или муниципальной собственности	-	-	Образование из земель неограничени ой собственности	:ЗУЗ7	138	Земли населенных пунктов	66:59:020800 1/территори я общего пользования	перенос опор ЛЭП

2.3 Перечень образуемых земельных участков в отношении которых предполагаются их резервирование и (или) изъятие

Перечень земельных участков в отношении которых предполагаются их резервирование и (или) изъятие для государственных или муниципальных нужд (под строительство автодороги), их адреса или описание местоположения, перечень и адреса объектов недвижимого имущества, расположенных на таких земельных участках (при наличии сведений о них в Едином государственном реестре недвижимости) приведены в таблице 4.

Таблица 4

Перечень образуемых земельных участков под изъятие

№ п/п	Кадастровый номер исходного земельного участка*	Адрес, описание местоположения	Условный номер образуемого земельного участка	Вид разрешенного использования в соответствии с классификатором	Площадь, кв.м	Примечание
1	2	3	4	5	6	7
1	66:59:0217002:560	Свердловская область, Полевской городской округ, район поселка Большая Лавровка, слева от дороги Полевской – Большая Лавровка	:560:3У17	Автомобильный транспорт (7.2)	248	Под изъятие
2	66:59:0217006:104	Свердловская область, г. Полевской, в районе урочища «Большая Лавровка» справа от дороги по направлению п. Зюзельский – д. Большая Лавровка	:104:3У13	Автомобильный транспорт (7.2)	443	Под изъятие
3	66:21:0000000:201 (номер входящего участка 66:21:1205003:1)	Свердловская, г.о. Ревада, (совхоз «Дегтярский»)	:3У2	Автомобильный транспорт (7.2)	36124	Под изъятие из земель сельскохозяйственного назначения

1	2	3	4	5	6	7
4	66:21:0000000:201 (номер входящего участка 66:21:1205003:1)	обл. Свердловская, г.о. Ревада, (совхоз «Дегтярский»)	:3У6	Автомобильный транспорт (7.2)	5657	Под изъятие из земель сельскохозяй- ственного назначения
5	66:21:0000000:132 (номер входящего участка 66:21:1205003:3)	Билимбаевское лесничество, Марининское участковое лесничество, Марининский участок, квартал 157,17 1	:3У3	Автомобильный транспорт (7.2)	54624	Под изъятие из лесного фонда
6	66:59:0000000:34 (номер входящего участка 66:59:0217002:56)	Сысертское лесничество Полевское участковое лесничество, Полевской участок, квартал 111	:3У8	Автомобильный транспорт (7.2)	623	Под изъятие из лесного фонда
7	66:59:0000000:34 (номер входящего участка 66:59:0217002:56)	Сысертское лесничество Полевское участковое лесничество, Полевской участок, квартал 111	:3У9	Автомобильный транспорт (7.2)	8914	Под изъятие из лесного фонда
8	66:59:0000000:34 (номер входящего участка 66:59:0217002:56)	Сысертское лесничество Полевское участковое лесничество, Полевской участок, квартал 111	:3У11	Автомобильный транспорт (7.2)	3473	Под изъятие из лесного фонда
9	66:59:0000000:34 (номер входящего участка 66:59:0217006:16)	Сысертское лесничество Полевское участковое лесничество, Полевской участок, квартал 99	:3У14	Автомобильный транспорт (7.2)	93	Под изъятие из лесного фонда

1	2	3	4	5	6	7
10	66:59:0000000:34 (номер входящего участка 66:59:0217002:56)	Сысертское лесничество Полевское участковое лесничество, Полевской участок, квартал 99	:3У15	Автомобильный транспорт (7.2)	291	Под изъятие из лесного фонда
11	66:59:0000000:34 (номер входящего участка 66:59:0217006:16)	Сысертское лесничество Полевское участковое лесничество, Полевской участок, квартал 99, 100	:3У20	Автомобильный транспорт (7.2)	2469	Под изъятие из лесного фонда
12	66:59:0000000:34 (номер входящего участка 66:59:0217002:56)	Сысертское лесничество Полевское участковое лесничество, Полевской участок, квартал 99, 100	:3У22	Автомобильный транспорт (7.2)	485	Под изъятие из лесного фонда
13	66:59:0000000:34 (номер входящего участка 66:59:0217002:56)	Сысертское лесничество Полевское участковое лесничество, Полевской участок, квартал 100	:3У25	Автомобильный транспорт (7.2)	44	Под изъятие из лесного фонда
14	66:59:0000000:34 (номер входящего участка 66:59:0217002:56)	Сысертское лесничество Полевское участковое лесничество, Полевской участок, квартал 88, 77, 78	:3У27	Автомобильный транспорт (7.2)	8248	Под изъятие из лесного фонда
15	66:59:0000000:34 (номер входящего участка 66:59:0217006:16)	Сысертское лесничество Полевское участковое лесничество, Полевской участок, квартал 78	:3У29	Автомобильный транспорт (7.2)	317	Под изъятие из лесного фонда

1	2	3	4	5	6	7
16	66:59:0000000:34 (номер входящего участка 66:59:0217002:56)	Сысертское лесничество Полевское участковое лесничество, Полевской участок, квартал 78	:ЗУ32	Автомобильный транспорт (7.2)	1899	Под изъятие из лесного фонда
17	66:59:0000000:34 (номер входящего участка 66:59:0217006:16)	Сысертское лесничество Полевское участковое лесничество, Полевской участок, квартал 78	:ЗУ34	Автомобильный транспорт (7.2)	114	Под изъятие из лесного фонда
18	66:59:0000000:34 (номер входящего участка 66:59:0217006:16)	Сысертское лесничество Полевское участковое лесничество, Полевской участок, квартал 66	:ЗУ35	Автомобильный транспорт (7.2)	247	Под изъятие из лесного фонда
19	66:59:0000000:34 (номер входящего участка 66:59:0217006:16)	Сысертское лесничество Полевское участковое лесничество, Полевской участок, квартал 78	:ЗУ38	Автомобильный транспорт (7.2)	1104	Под изъятие из лесного фонда

\* Объекты капитального строительства согласно сведениям ЕГРН на данных земельных участках отсутствуют

## 3. Перечень координат характерных точек образуемых земельных участков

Таблица 5

## Ведомость координат поворотных точек образуемых земельных участков на неразграниченных территориях

№ п/п	X (м)	Y (м)
1	2	3
Постоянный отвод		
:ЗУ1		
1	346715,91	1491727,21
2	346715,95	1491727,13
3	346718,67	1491721,32
4	346723,40	1491711,24
5	346734,52	1491687,54
6	346749,35	1491686,86
7	346749,94	1491686,83
8	346788,64	1491685,05
9	346789,19	1491685,70
10	346792,72	1491690,91
11	346795,24	1491696,67
12	346796,65	1491702,80
13	346796,91	1491709,09
14	346796,01	1491715,32
15	346793,97	1491721,27
16	346790,87	1491726,74
17	346786,82	1491731,56
18	346798,92	1491746,23
19	346806,67	1491761,85
20	346774,41	1491777,84
21	346768,51	1491765,94
22	346737,72	1491728,61
23	346728,02	1491724,23
24	346722,98	1491726,25
25	346717,64	1491727,23
1	346715,91	1491727,21
:ЗУ4		
1	345059,93	1491263,51
2	345066,98	1491260,63
3	345082,98	1491254,92
4	345085,06	1491254,23
5	345086,70	1491252,20
6	345090,35	1491252,55
7	345099,23	1491249,91
8	345101,66	1491249,28
9	345074,00	1491245,81
1	345059,93	1491263,51
:ЗУ5		
1	344658,87	1491782,71

1	2	3
2	344709,80	1491719,56
3	344713,04	1491707,93
4	344717,13	1491695,02
5	344662,27	1491764,07
6	344660,57	1491772,50
1	344658,87	1491782,71
:3Y7		
1	344648,71	1491905,87
2	344648,74	1491910,96
3	344648,86	1491921,11
4	344649,05	1491931,19
5	344649,28	1491941,22
6	344656,23	1492248,81
7	344692,22	1492247,72
8	344685,27	1491940,41
9	344685,05	1491930,44
10	344684,86	1491920,53
11	344684,73	1491910,67
12	344684,71	1491901,15
13	344684,68	1491900,42
14	344648,80	1491891,03
15	344648,74	1491895,68
:3Y10		
1	344686,36	1492554,64
2	344687,90	1492562,28
3	344719,26	1492630,99
4	344708,36	1492569,28
5	344712,27	1492522,54
6	344715,45	1492514,76
7	344714,93	1492511,96
8	344712,62	1492498,03
9	344699,50	1492519,13
10	344688,35	1492536,29
1	344686,36	1492554,64
:3Y12		
1	344783,78	1492767,94
2	344786,19	1492774,55
3	344795,03	1492797,69
4	344804,27	1492820,68
5	344813,88	1492843,50
6	344823,88	1492866,17
7	344834,25	1492888,66
8	345020,01	1493282,76
9	345012,98	1493281,93
10	344930,69	1493103,74
11	344851,16	1492933,85
12	344788,51	1492787,07
1	344783,78	1492767,94
:3Y15		



	1	2	3
	1	345438,34	1494184,56
	2	345444,91	1494186,93
	3	345463,75	1494223,09
	4	345459,12	1494228,66
	1	345438,34	1494184,56
		:3Y18	
	1	345487,41	1494288,43
	2	345526,63	1494371,04
	3	345510,98	1494326,46
	4	345507,33	1494316,66
	5	345492,82	1494285,88
	1	345487,41	1494288,43
		:3Y40	
	1	345469,45	1494250,58
	2	345478,84	1494270,36
	3	345479,25	1494265,37
	4	345481,12	1494261,05
	5	345476,84	1494251,98
	1	345469,45	1494250,58
		:3Y21	
	1	345503,90	1494392,71
	2	345504,23	1494393,64
	3	345605,42	1494609,00
	4	345607,56	1494614,43
	5	345610,36	1494622,62
	6	345619,84	1494643,73
	7	345627,62	1494660,48
	8	345631,55	1494668,71
	9	345612,50	1494615,33
	10	345527,43	1494442,70
	1	345503,90	1494392,71
		:3Y23	
	1	345645,18	1494698,59
	2	345646,66	1494701,91
	3	345649,22	1494706,95
	4	345652,03	1494711,84
	5	345656,87	1494721,11
	6	345659,66	1494726,72
	7	345663,83	1494734,74
	8	345667,59	1494741,35
	9	345676,66	1494756,44
	10	345695,07	1494782,88
	11	345661,04	1494713,84
	1	345645,18	1494698,59
		:3Y24	
	1	345705,05	1494795,59
	2	345709,93	1494801,40
	3	345719,04	1494810,82
	4	345725,90	1494817,24

	1	2	3
	5	345732,04	1494822,74
	6	345736,80	1494826,99
	7	345740,89	1494831,00
	8	345746,70	1494836,55
	9	345752,55	1494842,00
	10	345758,42	1494847,35
	11	345764,32	1494852,63
	12	345770,22	1494857,85
	13	345776,12	1494863,01
	14	345781,99	1494868,13
	15	345816,11	1494897,87
	16	345836,89	1494914,63
	1	345705,05	1494795,59
		:3Y26	
	1	345810,16	1494849,83
	2	345884,71	1494917,01
	3	346134,80	1495139,52
	4	346319,76	1495291,53
	5	346500,85	1495453,18
	6	346792,92	1495712,61
	7	347165,30	1496048,73
	8	347342,18	1496209,36
	9	347474,95	1496323,30
	10	347447,26	1496298,74
	11	346387,41	1495348,69
	12	346361,29	1495325,44
	13	346335,01	1495302,37
	14	345906,41	1494928,81
	1	345810,16	1494849,83
		:3Y28	
	1	347534,90	1496414,29
	2	347607,36	1496480,86
	3	347632,88	1496505,01
	4	347678,56	1496546,45
	5	347759,85	1496616,31
	6	347661,05	1496522,55
	1	347534,90	1496414,29
		:3Y30	
	1	347674,40	1496494,47
	2	347680,89	1496500,04
	3	347802,14	1496615,13
	4	347836,99	1496644,06
	5	347728,96	1496542,30
	6	347699,49	1496516,96
	7	347699,80	1496514,82
	8	347677,30	1496493,63
	1	347674,40	1496494,47
		:3Y31	
	1	347814,31	1496663,12

1	2	3
2	347842,37	1496687,24
3	347848,25	1496692,30
4	347854,09	1496697,35
5	347859,83	1496702,39
6	347865,61	1496707,45
7	347871,27	1496712,53
8	347876,84	1496717,65
9	347882,31	1496722,81
10	347887,68	1496728,03
11	347892,97	1496733,34
12	347904,56	1496745,76
13	347915,59	1496758,68
14	347926,04	1496772,09
15	347928,11	1496775,01
16	347942,59	1496791,13
17	347961,84	1496815,70
18	347968,53	1496828,97
19	347954,04	1496790,32
20	347931,68	1496756,40
21	347893,15	1496725,78
1	347814,31	1496663,12
	:3Y33	
1	347984,47	1496796,30
2	348024,45	1496892,79
3	348086,21	1497012,94
4	348152,86	1497138,87
5	348189,79	1497212,42
6	348246,76	1497318,89
7	348248,87	1497317,70
8	348173,80	1497175,61
9	348175,88	1497171,70
10	348163,52	1497147,33
11	348158,75	1497147,13
12	348085,24	1497007,99
13	348080,00	1496998,06
14	348074,81	1496988,17
15	348069,71	1496978,29
16	348054,69	1496968,39
17	348059,84	1496958,54
18	348055,10	1496948,64
19	348050,41	1496938,58
20	348045,80	1496928,46
21	348041,22	1496918,26
22	348036,65	1496908,01
23	348024,00	1496879,57
24	348028,07	1496871,62
25	348018,97	1496854,33
26	348011,97	1496852,55
27	348009,79	1496847,69

	1	2	3
	28	348006,54	1496840,51
	29	348003,22	1495833,33
	30	347999,83	1496826,13
	31	347996,34	1496818,94
	32	347992,75	1496811,76
	33	347989,03	1496804,60
	34	347985,18	1496797,52
	1	347984,47	1496796,30
		:3У36	
	1	348141,95	1497192,39
	2	348217,50	1497335,38
	3	348221,22	1497333,28
	4	348163,07	1497226,07
	5	348142,97	1497186,03
	6	348142,78	1497185,65
	1	348141,95	1497192,39
		Временный отвод	
		:3У37	
	1	346793,45	1491722,19
	2	346793,97	1491721,27
	3	346796,01	1491715,32
	4	346796,11	1491714,63
	5	346812,63	1491719,29
	6	346810,45	1491726,98
	1	346793,45	1491722,19
		:3У39	
	1	345719,04	1494810,82
	2	345741,87	1494834,43
	3	345747,27	1494838,17
	4	345751,37	1494841,56
	5	345757,21	1494846,25
	6	345752,55	1494842,00
	7	345746,70	1494836,55
	8	345740,89	1494831,00
	9	345736,80	1494826,99
	10	345732,04	1494822,74
	11	345725,90	1494817,24
	1	345719,04	1494810,82
		:3У19	
	1	345594,81	1494589,25
	2	345602,04	1494607,50
	3	345604,90	1494615,12
	4	345607,86	1494623,63
	5	345610,18	1494628,86
	6	345617,38	1494644,86
	7	345625,82	1494663,02
	8	345633,20	1494678,40
	9	345635,64	1494683,33
	10	345638,43	1494689,56

	1	2	3
	11	345640,15	1494693,74
	12	345636,42	1494692,35
	13	345631,55	1494668,71
	14	345627,62	1494660,48
	15	345619,84	1494643,73
	16	345610,36	1494622,62
	17	345607,56	1494614,43
	18	345605,42	1494609,00
	1	345594,81	1494589,25
	19	345640,15	1494693,74
	20	345642,50	1494699,46
	21	345645,96	1494706,71
	22	345649,52	1494712,90
	23	345654,44	1494722,29
	24	345657,20	1494727,83
	25	345661,33	1494735,79
	26	345665,26	1494742,71
	27	345667,46	1494746,43
	28	345669,69	1494749,99
	29	345672,43	1494754,71
	30	345674,37	1494757,87
	31	345677,26	1494762,42
	32	345680,68	1494767,28
	33	345684,09	1494772,02
	34	345686,58	1494775,69
	35	345691,54	1494782,38
	36	345698,23	1494789,30
	37	345695,07	1494782,88
	38	345676,66	1494756,44
	39	345667,59	1494741,35
	40	345663,83	1494734,74
	41	345659,65	1494726,72
	42	345656,87	1494721,11
	43	345652,03	1494711,84
	44	345649,22	1494706,95
	45	345646,65	1494701,91
	46	345645,18	1494698,59
	19	345640,15	1494693,74
	47	345699,24	1494790,34
	48	345709,93	1494801,40
	49	345705,05	1494795,59
	47	345699,24	1494790,34

Ведомость координат поворотных точек образуемых земельных участков путем раздела исходного земельного участка

№ п/п	X (м)	Y (м)
1	2	3
	:560:3Y1	
1	345092,32	1494124,40
2	345120,53	1494188,21
3	345163,79	1494190,47
4	345373,78	1494233,72
5	345363,28	1494211,46
6	345387,55	1494205,39
7	345387,53	1494200,99
8	345407,27	1494187,52
9	345330,16	1494024,08
1	345092,32	1494124,40
	:560:3Y17	
1	345387,53	1494200,99
2	345387,55	1494205,39
3	345389,93	1494204,79
4	345414,29	1494202,40
5	345407,27	1494187,52
1	345387,53	1494200,99
	:104:3Y1	
1	345387,75	1494077,21
2	345444,91	1494186,93
3	345472,62	1494196,93
4	345479,16	1494201,59
5	345479,17	1494204,56
6	345478,81	1494204,99
7	345513,81	1494213,13
8	345533,09	1494254,05
9	345544,14	1494253,29
10	345563,86	1494220,65
11	345564,46	1494163,69
12	345586,13	1494127,48
13	345555,33	1494068,27
14	345550,79	1494004,97
15	345582,94	1493969,48
1	345387,75	1494077,21
16	345463,75	1494223,09
17	345472,39	1494239,68
18	345479,61	1494242,25
19	345469,78	1494215,84
16	345463,75	1494223,09
1	345387,75	1494077,21
	:104:3Y13	
1	345444,91	1494186,93

	1	2	3
1000000	2	345463,75	1494223,09
1000000	3	345469,78	1494215,84
1000000	4	345464,50	1494201,67
1000000	5	345478,81	1494204,99
1000000	6	345479,17	1494204,56
1000000	7	345479,16	1494201,59
1000000	8	345472,62	1494196,93
1000000	1	345444,91	1494186,93

Ведомость координат поворотных точек образуемых земельных участков  
путем раздела земельных участков с сохранением исходного в измененных  
границах

№ п/п	X (м)	Y (м)
	ЗУ2	
1	345854,22	1491289,28
2	346156,93	1491352,04
3	346167,92	1491354,33
4	346178,84	1491356,63
5	346189,70	1491359,00
6	346200,50	1491361,46
7	346223,83	1491367,24
8	346246,99	1491373,66
9	346259,96	1491380,70
10	346292,73	1491388,37
11	346315,29	1491396,66
12	346337,61	1491405,56
13	346359,69	1491415,06
14	346381,49	1491425,16
15	346403,01	1491435,86
16	346424,24	1491447,13
17	346445,14	1491458,98
18	346465,72	1491471,39
19	346485,95	1491484,36
20	346505,82	1491497,87
21	346525,32	1491511,93
22	346544,42	1491526,50
23	346563,12	1491541,60
24	346581,40	1491557,19
25	346599,25	1491573,28
26	346616,66	1491589,85
27	346633,61	1491606,89
28	346650,09	1491624,38
29	346666,08	1491642,32
30	346673,29	1491650,73
31	346680,45	1491659,23
32	346687,58	1491667,82
33	346694,73	1491676,47
34	346712,65	1491698,21
35	346714,11	1491710,52
36	346709,41	1491713,13
37	346704,31	1491714,81
38	346698,99	1491715,52
39	346697,46	1491720,72
40	346701,92	1491723,83
41	346706,89	1491726,00
42	346712,20	1491727,15



No n/ri	X (m)	Y (m)
346715	43	1491727,21
346716	44	1491727,13
346717	45	1491721,32
346718	46	1491711,24
346719	47	1491687,54
346720	48	1491686,86
346721	49	1491686,83
346722	50	1491685,05
346723	51	1491640,78
346724	52	1491636,32
346725	53	1491632,74
346726	54	1491630,19
346727	55	1491628,74
346728	56	1491628,45
346729	57	1491629,33
346730	58	1491631,34
346731	59	1491634,42
346732	60	1491634,42
346733	61	1491627,43
346734	62	1491618,77
346735	63	1491600,09
346736	64	1491581,88
346737	65	1491564,15
346738	66	1491546,90
346739	67	1491530,15
346740	68	1491513,91
346741	69	1491498,20
346742	70	1491483,02
346743	71	1491468,39
346744	72	1491454,32
346745	73	1491440,82
346746	74	1491427,90
346747	75	1491415,57
346748	76	1491403,83
346749	77	1491392,70
346750	78	1491382,19
346751	79	1491372,29
346752	80	1491363,03
346753	81	1491354,40
346754	82	1491346,42
346755	83	1491339,09
346756	84	1491332,41
346757	85	1491326,39
346758	86	1491323,85
346759	87	1491321,43
346760	88	1491319,09
346761	89	1491316,79
346762	90	1491280,82
346763	91	1491288,30

	No n/n	X (m)	Y (m)
	1	345854,22	1491289,28
		:3Y6	
	1	344658,87	1491782,71
	2	344709,80	1491719,56
	3	344706,79	1491730,33
	4	344701,31	1491752,92
	5	344696,60	1491775,69
	6	344692,66	1491798,60
	7	344689,51	1491821,63
	8	344687,15	1491844,76
	9	344685,58	1491867,96
	10	344685,11	1491875,93
	11	344698,68	1491885,77
	12	344697,13	1491893,00
	13	344684,58	1491897,32
	14	344684,68	1491900,42
	15	344648,80	1491891,03
	16	344648,83	1491888,78
	17	344633,21	1491875,21
	18	344633,40	1491870,20
	19	344649,90	1491861,13
	20	344650,92	1491846,18
	21	344653,28	1491821,51
	22	344656,50	1491796,94
	1	344658,87	1491782,71
		:3Y3	
	1	344662,27	1491764,07
	2	344717,13	1491695,02
	3	344720,05	1491685,77
	4	344727,82	1491663,85
	5	344736,32	1491642,22
	6	344745,56	1491620,88
	7	344755,52	1491599,87
	8	344766,19	1491579,22
	9	344777,56	1491558,94
	10	344789,61	1491539,06
	11	344802,33	1491519,60
	12	344810,71	1491507,50
	13	344819,31	1491495,45
	14	344828,07	1491483,36
	15	344837,45	1491470,90
	16	344847,01	1491457,62
	17	344856,57	1491444,62
	18	344867,12	1491431,21
	19	344877,70	1491417,08
	20	344888,30	1491402,21
	21	344899,94	1491387,06
	22	344911,64	1491371,18
	23	344923,40	1491354,41

No n/n	X (m)	Y (m)
24	344915,26	1491366,71
25	344926,70	1491354,13
26	344938,68	1491342,08
27	344951,19	1491330,58
28	344964,20	1491319,64
29	344977,69	1491309,29
30	344991,62	1491299,55
31	345005,97	1491290,44
32	345020,71	1491281,98
33	345035,81	1491274,18
34	345051,24	1491267,06
35	345059,93	1491263,51
36	345074,00	1491245,81
37	345101,66	1491249,28
38	345115,68	1491245,64
39	345132,30	1491242,10
40	345149,07	1491239,31
41	345165,94	1491237,26
42	345182,89	1491235,97
43	345190,37	1491235,64
44	345197,86	1491235,43
45	345205,38	1491235,34
46	345212,95	1491235,35
47	345220,55	1491235,44
48	345228,19	1491235,59
49	345235,87	1491235,80
50	345243,58	1491236,04
51	345251,34	1491236,30
52	345488,00	1491244,27
53	345513,37	1491245,28
54	345538,39	1491246,59
55	345538,73	1491246,60
56	345564,07	1491248,23
57	345589,39	1491250,17
58	345614,68	1491252,42
59	345639,95	1491254,97
60	345665,18	1491257,83
61	345690,37	1491261,00
62	345715,53	1491264,48
63	345740,64	1491268,26
64	345765,70	1491272,35
65	345790,71	1491276,75
66	345815,66	1491281,45
67	345840,56	1491286,45
68	345854,22	1491289,28
69	345901,35	1491288,30
70	345990,74	1491280,82
71	345847,87	1491251,20
72	345822,54	1491246,11

№ п/п	№ н/н	X (м)	Y (м)
73	345797,15	1491241,33	
74	345771,71	1491236,86	
75	345745,22	1491232,70	
76	345720,67	1491228,85	
77	345695,08	1491225,31	
78	345669,45	1491222,09	
79	345643,79	1491219,17	
80	345618,09	1491216,58	
81	345592,35	1491214,29	
82	345566,60	1491212,32	
83	345545,40	1491210,96	
84	345540,82	1491210,66	
85	345515,02	1491209,32	
86	345489,21	1491208,29	
87	345252,54	1491200,32	
88	345244,75	1491200,06	
89	345236,92	1491199,82	
90	345229,05	1491199,60	
91	345221,14	1491199,44	
92	345213,18	1491199,35	
93	345205,19	1491199,34	
94	345197,16	1491199,44	
95	345189,10	1491199,66	
96	345181,04	1491200,02	
97	345162,48	1491201,43	
98	345144,01	1491203,67	
99	345125,66	1491206,72	
100	345107,45	1491210,59	
101	345089,44	1491215,27	
102	345071,66	1491220,74	
103	345054,13	1491227,00	
104	345036,91	1491234,04	
105	345020,01	1491241,83	
106	345003,47	1491250,37	
107	344987,34	1491259,64	
108	344971,63	1491269,61	
109	344956,38	1491280,27	
110	344941,62	1491291,61	
111	344927,37	1491303,58	
112	344913,68	1491316,18	
113	344900,56	1491329,38	
114	344888,04	1491343,15	
115	344882,81	1491349,28	
116	344877,68	1491355,51	
117	344872,66	1491361,78	
118	344867,76	1491368,09	
119	344862,94	1491374,42	
120	344858,21	1491380,76	
121	344853,53	1491387,10	

No n/n		X (m)	Y (m)
122		344848,91	1491393,43
123		344844,33	1491399,74
124		344798,94	1491462,20
125		344790,10	1491474,40
126		344781,25	1491486,77
127		344772,57	1491499,33
128		344759,02	1491520,07
129		344746,18	1491541,27
130		344744,91	1491543,47
131		344732,93	1491540,63
132		344723,30	1491528,75
133		344719,40	1491529,47
134		344716,46	1491535,02
135		344719,47	1491556,04
136		344726,12	1491578,17
137		344722,75	1491584,93
138		344712,17	1491607,34
139		344702,38	1491630,10
140		344693,38	1491653,18
141		344685,17	1491676,56
142		344677,78	1491700,21
143		344671,22	1491724,11
144		344665,47	1491748,21
1		344662,27	1491764,07
		:3Y8	
1		344656,23	1492248,81
2		344656,34	1492253,75
3		344669,11	1492257,46
4		344669,47	1492273,01
5		344673,87	1492274,39
6		344687,11	1492273,35
7		344686,86	1492262,15
8		344692,54	1492262,02
9		344692,22	1492247,72
1		344656,23	1492248,81
		:3Y9	
1		344656,82	1492274,76
2		344657,19	1492291,12
3		344657,97	1492316,48
4		344659,18	1492341,82
5		344660,82	1492367,14
6		344662,87	1492392,43
7		344664,07	1492404,64
8		344665,35	1492417,68
9		344668,25	1492442,88
10		344671,57	1492468,04
11		344675,31	1492493,13
12		344679,47	1492518,16
13		344684,05	1492543,12

No n/n	X (m)	Y (m)
14	344686,36	1492554,64
15	344688,35	1492536,29
16	344699,50	1492519,13
17	344712,62	1492498,03
18	344710,87	1492487,53
19	344707,22	1492463,03
20	344703,98	1492438,47
21	344701,79	1492419,49
22	344701,15	1492413,86
23	344698,73	1492389,21
24	344696,72	1492364,52
25	344695,13	1492339,81
26	344693,95	1492315,06
27	344693,18	1492290,31
28	344693,01	1492282,66
29	344687,32	1492282,49
30	344687,11	1492273,35
31	344673,87	1492274,39
32	344669,47	1492273,01
33	344669,50	1492274,48
1	344656,82	1492274,76
:3Y11		
1	344687,90	1492562,28
2	344689,04	1492567,99
3	344694,45	1492592,78
4	344700,27	1492617,47
5	344706,51	1492642,07
6	344713,15	1492666,55
7	344720,20	1492690,93
8	344727,66	1492715,18
9	344735,52	1492739,30
10	344743,79	1492763,29
11	344752,45	1492787,13
12	344761,52	1492810,83
13	344770,97	1492834,37
14	344780,82	1492857,75
15	344791,06	1492880,97
16	344792,47	1492884,08
17	344801,69	1492904,01
18	344936,90	1493190,58
19	344903,25	1493115,87
20	344823,78	1492946,11
21	344759,97	1492796,62
22	344719,82	1492634,16
23	344719,26	1492630,99
1	344687,90	1492562,28
:3Y14		
1	345464,50	1494201,67
2	345478,81	1494204,99

№ п/п	X (m)	Y (m)
3	345469,78	1494215,84
1	345464,50	1494201,67
:3Y16		
1	345387,55	1494205,39
2	345387,56	1494207,93
3	345422,41	1494219,61
4	345414,29	1494202,40
5	345389,93	1494204,79
1	345387,55	1494205,39
:3Y20		
1	345507,33	1494316,66
2	345510,98	1494326,46
3	345526,63	1494371,04
4	345554,62	1494430,01
5	345722,58	1494770,90
6	345810,16	1494849,83
7	345906,41	1494928,81
8	345805,65	1494841,00
9	345799,80	1494835,90
10	345793,99	1494830,81
11	345788,24	1494825,73
12	345782,55	1494820,63
13	345776,93	1494815,51
14	345771,39	1494810,35
15	345765,95	1494805,16
16	345760,61	1494799,90
17	345755,37	1494794,56
18	345745,07	1494783,42
19	345735,22	1494771,89
20	345725,84	1494759,97
21	345716,94	1494747,69
22	345708,53	1494735,07
23	345700,63	1494722,13
24	345696,92	1494715,62
25	345693,32	1494709,06
26	345689,80	1494702,40
27	345686,36	1494695,67
28	345682,96	1494688,87
29	345679,61	1494682,00
30	345676,29	1494675,07
31	345672,98	1494668,10
32	345669,67	1494661,08
1	345507,33	1494316,66
:3Y22		
1	345612,50	1494615,33
2	345631,55	1494658,71
3	345635,60	1494677,17
4	345640,56	1494687,71
5	345643,55	1494694,91

№ п/п	№ п/п	X (м)	Y (м)
	6	345645,18	1494698,59
	7	345661,04	1494713,84
	1	345612,50	1494615,33
		:3Y25	
	1	345816,11	1494897,87
	2	345879,60	1494953,21
	3	345881,49	1494954,85
	4	345863,47	1494938,63
	5	345836,89	1494914,63
	1	345816,11	1494897,87
		:3Y27	
	1	346213,53	1495244,25
	2	346311,36	1495329,51
	3	346337,45	1495352,41
	4	346363,38	1495375,50
	5	346454,62	1495466,25
	6	347423,23	1496325,55
	7	347462,31	1496360,21
	8	347501,75	1496394,47
	9	347678,56	1496546,45
	10	347632,88	1496505,01
	11	347607,36	1496480,86
	12	347534,90	1496414,29
	13	347322,61	1496232,11
	14	347145,40	1496071,18
	15	346772,96	1495735,00
	16	346480,88	1495475,57
	17	346300,08	1495314,18
	1	346213,53	1495244,25
		:3Y29	
	1	347677,30	1496493,63
	2	347699,80	1496514,82
	3	347701,17	1496505,31
	4	347699,32	1496490,63
	5	347695,44	1496488,33
	1	347677,30	1496493,63
		:3Y38	
	1	347728,96	1496542,30
	2	347836,99	1496644,06
	3	347933,37	1496724,08
	4	347931,38	1496721,74
	5	347918,67	1496708,13
	6	347912,98	1496702,41
	7	347907,19	1496696,79
	8	347901,35	1496691,28
	9	347895,46	1496685,88
	10	347889,55	1496680,56
	11	347883,62	1496675,32
	12	347877,68	1496670,15



No n/n		X (m)	Y (m)
13		347871,75	1496665,03
14		347865,84	1496659,94
1		347728,96	1496542,30
		:3Y32	
1		347928,11	1496775,01
2		347935,87	1496785,94
3		347945,09	1496800,22
4		347953,65	1496814,89
5		347957,22	1496821,48
6		347960,68	1496828,12
7		347964,05	1496834,85
8		347967,38	1496841,66
9		347970,59	1496848,53
10		347973,79	1496855,47
11		347976,96	1496862,47
12		347980,12	1496869,51
13		347983,27	1496876,60
14		348003,76	1496922,65
15		348008,35	1496932,95
16		348012,99	1496943,28
17		348017,71	1496953,63
18		348022,52	1496963,97
19		348027,46	1496974,27
20		348032,51	1496984,53
21		348037,66	1496994,70
22		348042,89	1497004,80
23		348048,15	1497014,83
24		348053,41	1497024,81
25		348141,95	1497192,39
26		348142,78	1497185,65
27		348126,27	1497152,76
28		348059,57	1497026,74
29		347996,97	1496904,84
30		347968,53	1496828,97
31		347961,84	1496815,70
32		347942,59	1496791,13
1		347928,11	1496775,01
		:3Y34	
1		348018,97	1496854,33
2		348028,07	1496871,62
3		348033,37	1496881,28
4		348031,73	1496857,58
1		348018,97	1496854,33
		:3Y35	
1		348163,52	1497147,33
2		348175,88	1497171,70
3		348178,01	1497167,72
4		348183,06	1497150,98
5		348180,80	1497148,08

No n/n	X (m)	Y (m)
1	348163,52	1497147,33
27:3V1		
1	344723,66	1492569,62
2	344734,50	1492631,05
3	344774,24	1492791,84
4	344837,47	1492939,98
5	344916,97	1493109,80
6	344995,92	1493279,75
7	345066,18	1493428,50
8	345145,78	1493596,98
9	345257,65	1493833,79
10	345402,94	1494141,35
11	345529,87	1494413,62
12	345713,55	1494785,80
13	345874,37	1494928,49
14	346124,68	1495150,79
15	346281,12	1495278,89
16	346384,26	1495370,39
17	346554,61	1495520,42
18	346731,28	1495678,43
19	347155,35	1496059,95
20	347332,39	1496220,73
21	347627,59	1496475,82
22	347764,54	1496600,87
23	347953,07	1496761,96
24	348010,43	1496895,81
25	348088,40	1497048,90
26	348233,73	1497326,24
27	348246,76	1497318,89
28	348189,79	1497212,42
29	348152,86	1497138,87
30	348086,21	1497012,94
31	348024,45	1496892,79
32	347984,47	1496796,30
33	347975,79	1496781,43
34	347965,70	1496765,78
35	347954,92	1496750,60
36	347943,47	1496735,91
37	347933,37	1496724,08
38	347802,14	1496615,13
39	347680,89	1496500,04
40	347674,40	1496494,47
41	347474,95	1496323,30
42	347342,18	1496209,36
43	347165,30	1496048,73
44	346792,92	1495712,61
45	346500,85	1495453,18
46	346319,76	1495291,53
47	346134,80	1495139,52

No n/n	X (m)	Y (m)
48	345884,71	1494917,01
49	345722,58	1494770,90
50	345554,62	1494430,01
51	345469,45	1494250,58
52	345459,12	1494228,66
53	345438,34	1494184,56
54	345387,75	1494077,21
55	345303,58	1493898,59
56	345161,29	1493596,64
57	345089,67	1493444,68
58	345012,98	1493281,93
59	344930,69	1493103,74
60	344851,16	1492933,85
61	344788,51	1492787,07
62	344783,78	1492767,94
63	344777,73	1492751,27
64	344769,66	1492727,86
65	344761,98	1492704,30
66	344754,70	1492680,63
67	344747,81	1492656,84
68	344741,33	1492632,93
69	344735,24	1492608,92
70	344729,56	1492584,81
71	344724,51	1492561,68
1	344723,66	1492569,62
72	345487,41	1494288,43
73	345481,34	1494291,29
74	345477,75	1494283,64
75	345478,84	1494270,36
	-27.3Y2	
1	344708,36	1492569,28
2	344719,82	1492634,16
3	344759,97	1492796,62
4	344823,78	1492946,11
5	344903,25	1493115,87
6	344936,90	1493190,58
7	344961,87	1493246,00
8	344996,32	1493316,50
9	345147,22	1493636,34
10	345252,52	1493859,53
11	345330,16	1494024,08
12	345407,27	1494187,52
13	345422,41	1494219,61
14	345435,01	1494246,33
15	345527,43	1494442,70
16	345695,07	1494782,88
17	345698,35	1494789,54
18	345705,08	1494795,59
19	345863,47	1494938,63

No n/n	X (m)	Y (m)
20	345881,49	1494954,85
21	346110,21	1495160,77
22	346213,53	1495244,25
23	346300,08	1495314,18
24	346480,88	1495475,57
25	346772,96	1495735,00
26	347145,40	1496071,18
27	347322,61	1496232,11
28	347661,05	1496522,55
29	347759,85	1496616,31
30	347782,72	1496638,02
31	347814,31	1496663,12
32	347931,68	1496756,40
33	347954,04	1496790,32
34	347996,97	1496904,84
35	348059,57	1497026,74
36	348126,27	1497152,76
37	348142,97	1497186,03
38	348163,07	1497226,07
39	348221,22	1497333,28
40	348233,73	1497326,24
41	348088,40	1497048,90
42	348010,43	1496895,81
43	347953,07	1496761,96
44	347764,54	1496600,87
45	347627,59	1496475,82
46	347332,39	1496220,73
47	347155,35	1496059,95
48	346731,28	1495678,43
49	346554,61	1495520,42
50	346384,26	1495370,39
51	346281,12	1495278,89
52	346124,68	1495150,79
53	345874,37	1494928,49
54	345713,55	1494785,80
55	345529,87	1494413,62
56	345402,94	1494141,35
57	345257,65	1493833,79
58	345145,78	1493596,98
59	345066,18	1493428,50
60	344995,92	1493279,75
61	344916,97	1493109,80
62	344837,47	1492939,98
63	344774,24	1492791,84
64	344734,50	1492631,05
65	344723,66	1492569,62
66	344724,51	1492561,68
67	344724,28	1492560,61
68	344719,40	1492536,33

No n/n	X (m)	Y (m)
69	344715,45	1492514,76
70	344712,27	1492522,54
1	344708,36	1492569,28
71	345445,60	1494268,86
72	345447,43	1494270,03
73	345461,94	1494300,42
74	345460,70	1494301,01
75	345503,90	1494392,71
66:59:0000000:27(1.3)		
1	347933,37	1496724,08
2	347943,47	1496735,91
3	347954,92	1496750,60
4	347965,70	1496765,78
5	347975,79	1496781,43
6	347984,47	1496796,30
7	347978,59	1496782,10
8	347954,79	1496741,86
1	347933,37	1496724,08

Ведомость координат поворотных точек образуемых частей земельных участков под временный отвод (на период строительства) путем выдела земельных участков с сохранением исходного

№ п/п	X (м)	Y (м)
1	2	3
	:201/чзУ1	
1	346712,79	1491699,39
2	346694,88	1491694,32
3	346689,49	1491690,13
4	346679,01	1491689,83
5	346672,52	1491687,99
6	346674,70	1491680,29
7	346704,94	1491688,85
8	346712,65	1491698,21
1	346712,79	1491699,39
	:5957/чзУ1	
1	346679,01	1491689,83
2	346689,49	1491690,13
3	346694,88	1491694,32
1	346679,01	1491689,83
	:34/чзУ1	
1	344792,47	1492884,08
2	344801,69	1492904,01
3	344910,37	1493134,35
4	344844,97	1492997,16
5	344835,97	1492979,15
6	344827,53	1492961,01
7	344818,65	1492943,06
8	344810,27	1492924,76
9	344802,19	1492906,41
1	344792,47	1492884,08
	:34/чзУ2	
1	345503,90	1494392,71
2	345504,23	1494393,64
3	345505,99	1494398,65
4	345460,53	1494301,09
5	345460,70	1494301,01
1	345503,90	1494392,71
	:34/чзУ3	
1	345879,60	1494953,21
2	345881,49	1494954,85
3	345975,61	1495039,59
4	345972,64	1495037,18
5	345967,03	1495033,54
6	345964,10	1495031,16
7	345958,29	1495026,38
8	345920,74	1494992,92

1	2	3
9	345915,61	1494988,12
10	345906,66	1494979,98
11	345892,50	1494965,68
1	345879,60	1494953,21
	:34/чзү4	
1	346149,21	1495192,28
2	346160,12	1495201,10
3	346152,00	1495194,88
1	346149,21	1495192,28
	:34/чзү5	
1	346166,41	1495206,18
2	346213,53	1495244,25
3	346292,26	1495312,87
4	346212,29	1495247,50
5	346207,76	1495243,44
6	346193,32	1495229,61
7	346181,36	1495219,14
8	346175,40	1495213,84
1	346166,41	1495206,18
	:34/чзү6	
1	346464,62	1495466,25
2	346671,72	1495651,90
3	346652,61	1495636,77
1	346464,62	1495466,25
	:34/чзү7	
1	346783,47	1495752,07
2	346823,58	1495788,02
3	346822,01	1495786,67
4	346814,39	1495780,17
5	346806,75	1495773,56
6	346791,90	1495759,99
1	346783,47	1495752,07
	:34/чзү8	
1	347100,00	1496035,80
2	347423,23	1496325,55
3	347462,31	1496360,21
4	347501,75	1496394,47
5	347669,75	1496538,87
6	347659,70	1496530,55
7	347646,40	1496520,04
8	347541,48	1496433,16
9	347534,32	1496426,87
10	347521,31	1496415,23
11	347504,48	1496401,13
12	347490,94	1496389,34
13	347475,16	1496376,93
14	347459,85	1496363,54
15	347444,53	1496350,74
16	347414,74	1496324,11

	1	2	3
	17	347399,96	1496310,08
	18	347396,34	1496306,70
	19	347385,55	1496296,19
	20	347370,85	1496282,76
	21	347356,06	1496269,24
	22	347341,43	1496255,49
	23	347327,01	1496241,69
	24	347319,85	1496235,17
	25	347312,25	1496228,24
	26	347297,60	1496214,58
	27	347284,51	1496202,46
	28	347267,81	1496188,21
	29	347252,63	1496175,03
	30	347237,96	1496161,54
	31	347222,55	1496148,79
	32	347207,62	1496135,25
	33	347192,98	1496121,76
	34	347177,72	1496108,79
	35	347163,05	1496095,05
	36	347148,31	1496081,67
	37	347133,30	1496068,50
	38	347118,11	1496055,02
	39	347104,42	1496040,12
	1	347100,00	1496035,80
		:34/ч3y9	
	1	345686,64	1494696,23
	2	345689,23	1494694,94
	3	345711,18	1494739,05
	4	345708,53	1494735,07
	5	345700,63	1494722,13
	6	345696,92	1494715,62
	7	345693,32	1494709,06
	8	345689,80	1494702,40
	1	345686,64	1494696,23
		:34/ч3y10	
	1	345631,55	1494668,71
	2	345636,42	1494682,35
	3	345640,15	1494693,74
	4	345645,18	1494698,59
	5	345643,55	1494694,91
	6	345640,56	1494687,71
	7	345635,60	1494677,17
	1	345631,55	1494668,71
		:34/ч3y11	
	1	345691,54	1494782,38
	2	345692,30	1494783,41
	3	345699,67	1494793,61
	4	345703,06	1494797,70
	5	345706,49	1494801,73



	1	2	3
345709	6	345709,95	1494805,72
345711	7	345711,53	1494807,49
345719	8	345719,72	1494815,18
345722	9	345722,61	1494817,90
345725	10	345725,55	1494820,57
345727	11	345727,34	1494822,18
345730	12	345730,70	1494825,17
345734	13	345734,16	1494828,18
345737	14	345737,81	1494831,30
345741	15	345741,80	1494834,38
345741	16	345741,87	1494834,43
345719	17	345719,04	1494810,82
345713	18	345713,47	1494805,61
345709	19	345709,93	1494801,40
345699	20	345699,24	1494790,34
345698	21	345698,35	1494789,54
345698	22	345698,23	1494789,30
345691	1	345691,54	1494782,38

**Формы 06-04** Вид разрешенного использования образуемых земельных участков, земель участков, предназначенных для размещения линейных объектов и объектов капитального строительства, проектируемых в составе линейного объекта, а также существующих земельных участков, занятых линейными объектами и объектами капитального строительства, входящими в состав линейных объектов, в соответствии с проектом планировки территории

**Формы 06-05** Вид разрешенного использования земельных участков под размещение объектов линейного объекта – автомобильный транспорт (7.2), в соответствии с Правилами землепользования и застройки, и Приказа федеральной службы государственной регистрации, кадастра и картографии от 10.11.2020 года № П/0412.

**Формы 06-06** В соответствии с Приказом федеральной службы государственной регистрации, кадастра и картографии от 10.11.2020 года № П/0412 данный вид разрешенного использования предполагает:

- Формы 06-06-01** – размещение зданий и сооружений автомобильного транспорта;
- Формы 06-06-02** – размещение автомобильных дорог за пределами населенных пунктов и объектов технически связанных с ними сооружений, придорожных стоянок (парковок) транспортных средств в границах городских улиц и дорог;
- Формы 06-06-03** – размещение зданий и сооружений, предназначенных для обслуживания пассажиров;
- Формы 06-06-04** – размещение стоянок транспортных средств, осуществляющих перевозки людей по установленному маршруту.

**Формы 06-07** В границах проектирования запланировано размещение автодороги и сооружений, связанных с ней.

## Список используемых сокращений

- ГП – генеральный план  
ГО – городской округ  
ПЗЗ – правила землепользования и застройки  
МСК – местная система координат  
р. – река  
п. – поселок  
ГКУ СО – Государственное казенное учреждение Свердловской области  
кВ – киловольт  
га – гектар  
ФГИС – федеральная государственная информационная система  
ЕГРН – единый государственный реестр недвижимости  
г. – год  
ЛЭП – линия электропередачи  
кВ – киловольт  
м. – метр  
кв.м – квадратный метр  
км. – километр  
ЗУ – земельный участок  
чзу – часть земельного участка  
п/п – по порядку

## Чертеж межевания территории 1 этап

## Лист 1.1

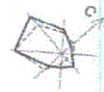
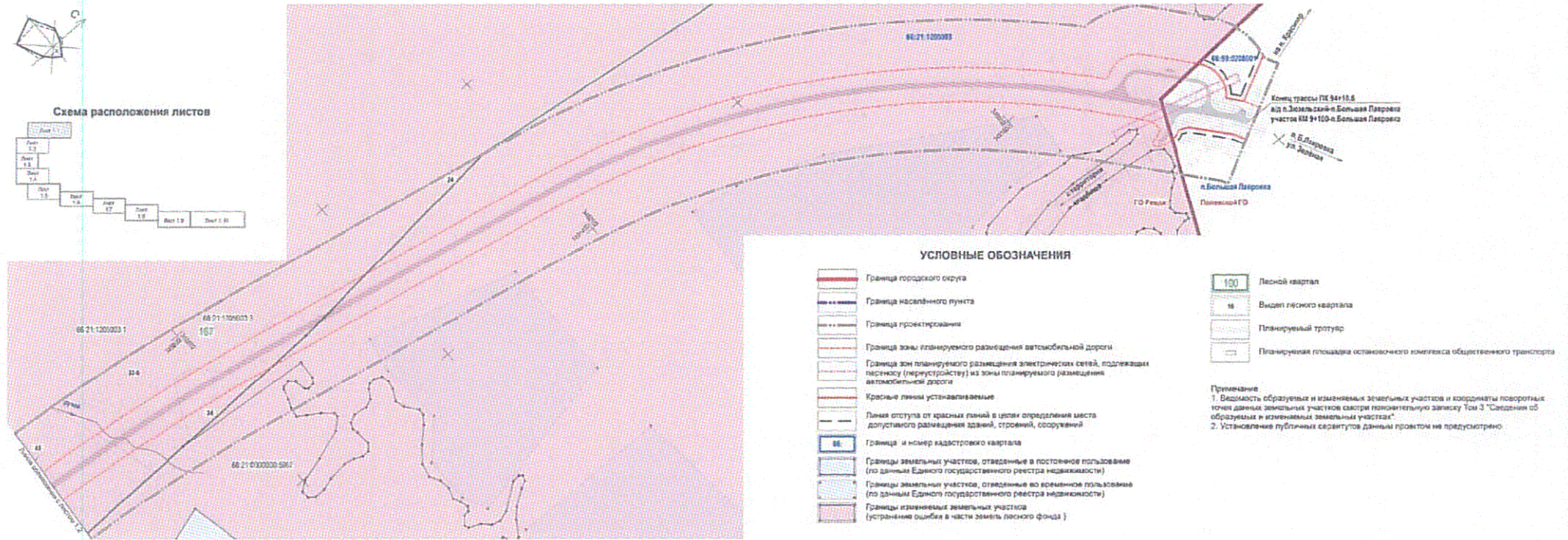
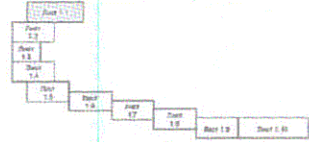
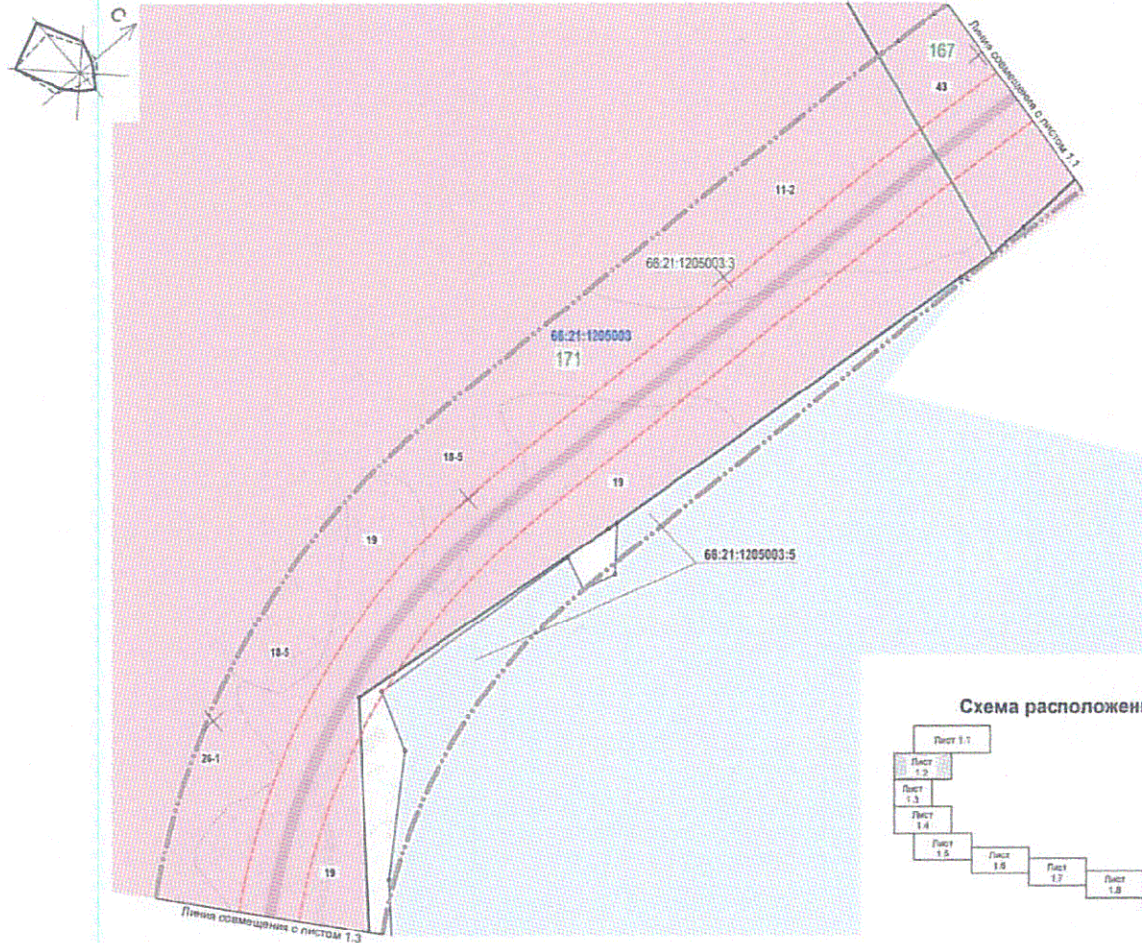


Схема расположения листов



Лист 1.2

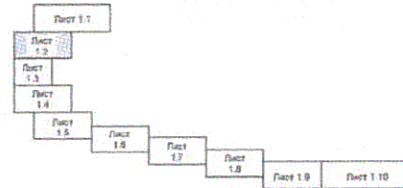


## УСЛОВНЫЕ ОБОЗНАЧЕНИЯ

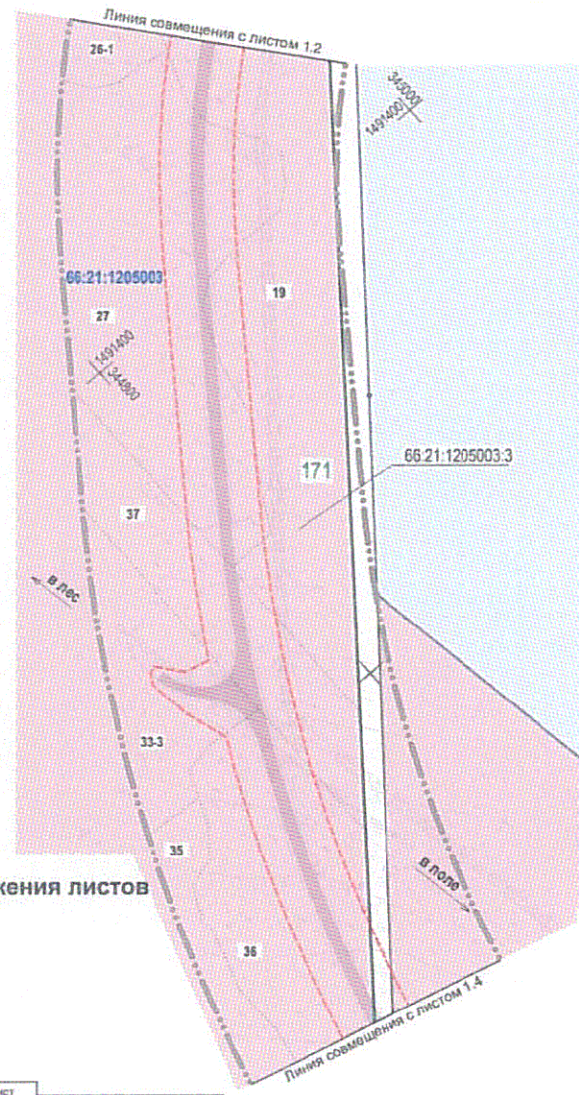
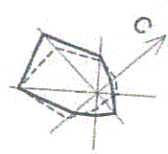
	Граница проектирования
	Граница зоны планируемого размещения автомобильной дороги
	Граница и номер кадастрового квартала
	Границы земельных участков, отведенные в постоянное пользование (по данным Единого государственного реестра недвижимости)
	Границы изменяемых земельных участков (устранение ошибки в части земель лесного фонда)
	Лесной квартал
	Выдел лесного квартала
	Планируемая автомобильная дорога

Примечание  
 1. Ведомость образуемых и изменяемых земельных участков и координаты поворотных точек данных земельных участков смотри пояснительную записку Том 3 "Сведения об образуемых и изменяемых земельных участках".  
 2. Установление публичных сервитутов данным проектом не предусмотрено.

Схема расположения листов



## Лист 1.3

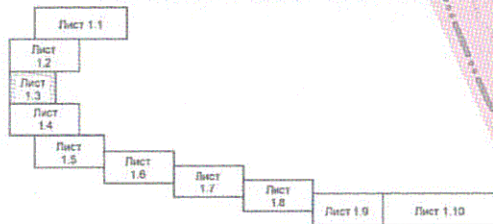


## УСЛОВНЫЕ ОБОЗНАЧЕНИЯ

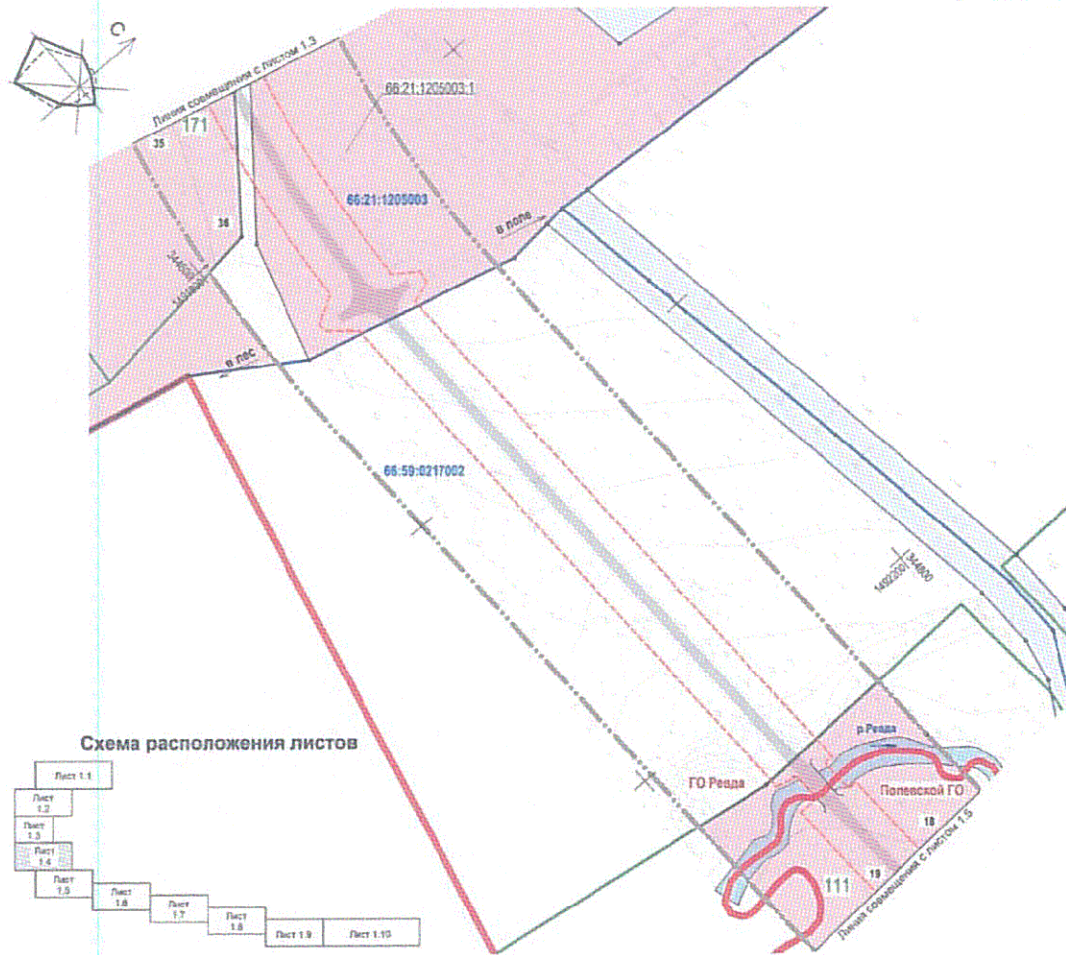
	Граница проектирования
	Граница зоны планируемого размещения автомобильной дороги
	Граница и номер кадастрового квартала
	Границы земельных участков, отведенные в постоянное пользование (по данным Единого государственного реестра недвижимости)
	Границы изменяемых земельных участков (устранение ошибки в части земель лесного фонда)
	Лесной квартал
	Выдел лесного квартала
	Планируемая автомобильная дорога

Примечание  
 1. Ведомость образуемых и изменяемых земельных участков и координаты поворотных точек данных земельных участков смотри пояснительную записку Том 3 "Сведения об образуемых и изменяемых земельных участках".  
 2. Установление публичных сервитутов данным проектом не предусмотрено.

## Схема расположения листов



## Лист 1.4



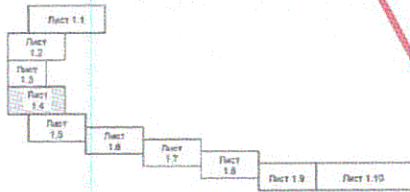
## УСЛОВНЫЕ ОБОЗНАЧЕНИЯ

	Граница городского округа
	Граница проектирования
	Граница зоны планируемого размещения автомобильной дороги
	Граница и номер кадастрового квартала
	Границы земельных участков, отведенные в постоянное пользование (по данным Единого государственного реестра недвижимости)
	Границы изменяемых земельных участков (устранение ошибки в части земель лесного фонда)
	Лесной квартал
	Выдел лесного квартала
	Планируемая автомобильная дорога
	Планируемый мост

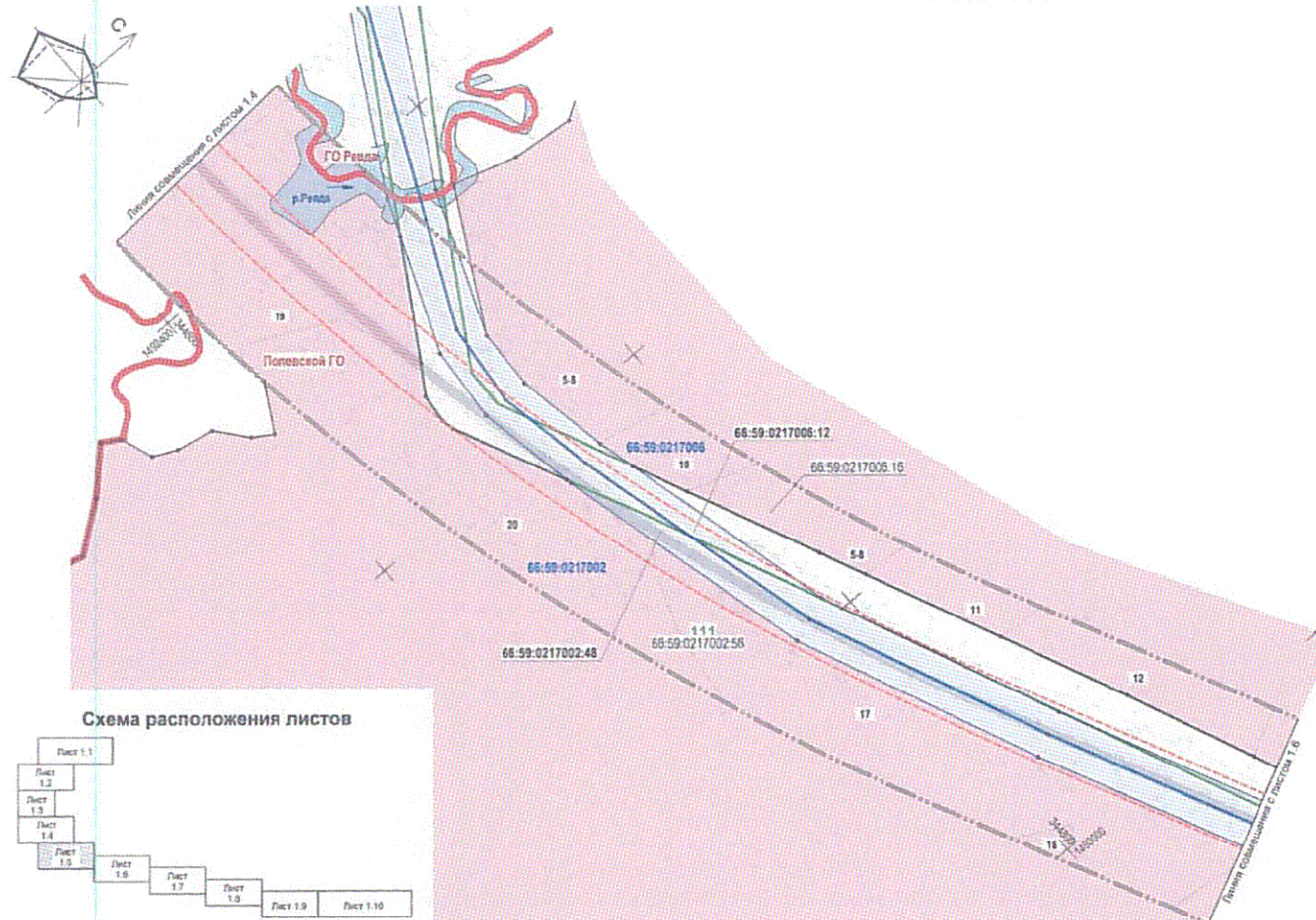
## Примечание

1. Ведомость образуемых и изменяемых земельных участков и координаты поворотных точек данных земельных участков смотри пояснительную записку Том 3 "Сведения об образуемых и изменяемых земельных участках".
2. Установление публичных сервитутов данным проектом не предусмотрено.

## Схема расположения листов



## Лист 1.5



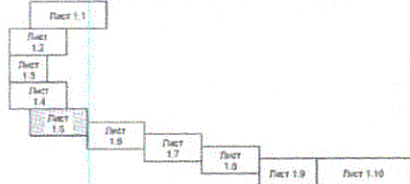
## УСЛОВНЫЕ ОБОЗНАЧЕНИЯ

	Граница городского округа
	Граница проектирования
	Граница зоны планируемого размещения автомобильной дороги
	Граница и номер кадастрового квартала
	Границы земельных участков, отведенные в постоянное пользование (по данным Единого государственного реестра недвижимости)
	Границы изменяемых земельных участков (устранение ошибки в части земель лесного фонда)
	Лесной квартал
	Выдел лесного квартала
	Планируемая автомобильная дорога

## Примечание

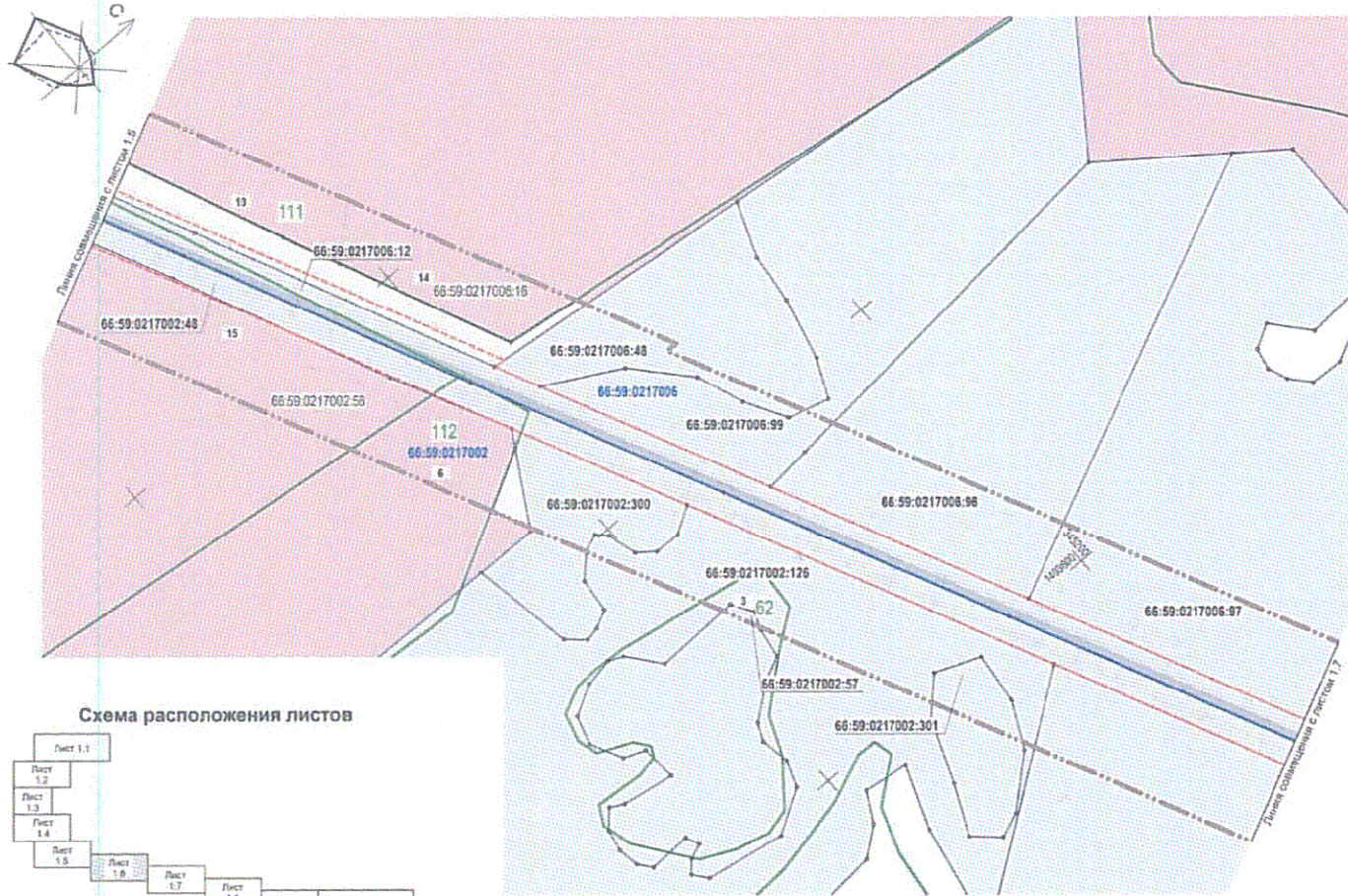
1. Ведомость образуемых и изменяемых земельных участков и координаты поворотных точек данных земельных участков смотри пояснительную записку Том 3 "Сведения об образуемых и изменяемых земельных участках".
2. Установление публичных сервитута данным проектом не предусмотрено.

## Схема расположения листов





## Лист 1.6

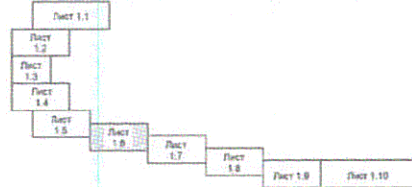


## УСЛОВНЫЕ ОБОЗНАЧЕНИЯ

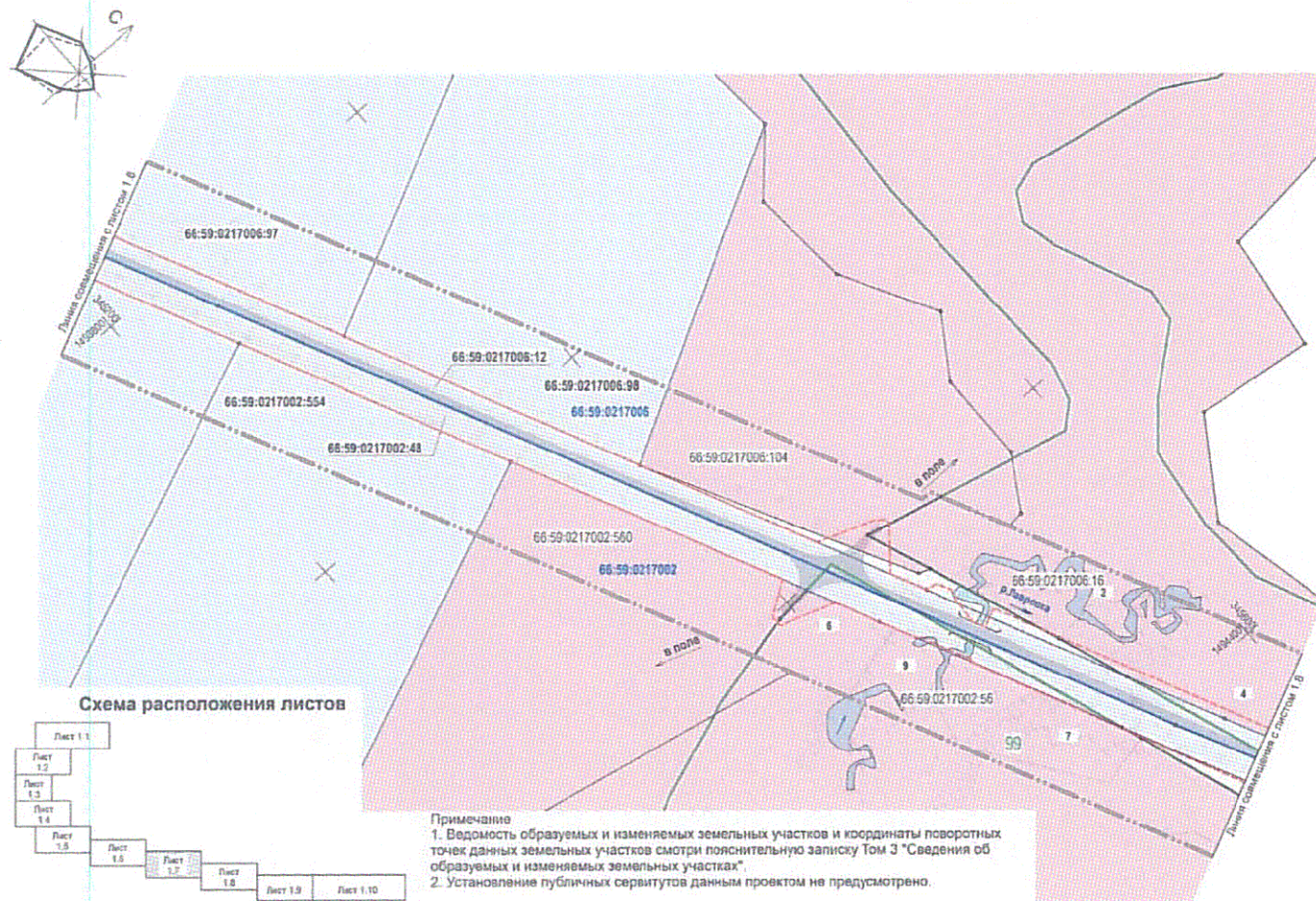
	Граница проектирования
	Граница зоны планируемого размещения автомобильной дороги
	Граница и номер кадастрового квартала
	Границы земельных участков, отведенные в постоянное пользование (по данным Единого государственного реестра недвижимости)
	Границы изменяемых земельных участков (устранение ошибки в части земель лесного фонда)
	Лесной квартал
	Выдел лесного квартала
	Планируемая автомобильная дорога

Примечание  
 1. Ведомость образуемых и изменяемых земельных участков и координаты поворотных точек данных земельных участков смотри пояснительную записку Том 3 "Сведения об образуемых и изменяемых земельных участках".  
 2. Установление публичных сервитутов данным проектом не предусмотрено.

## Схема расположения листов



## Лист 1.7

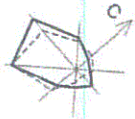


## УСЛОВНЫЕ ОБОЗНАЧЕНИЯ

	Граница проектирования
	Граница зоны планируемого размещения автомобильной дороги
	Граница и номер кадастрового квартала
	Границы земельных участков, отведенные в постоянное пользование (по данным Единого государственного реестра недвижимости)
	Границы изменяемых земельных участков (устранение ошибки в части земель лесного фонда)
	Лесной квартал
	Выдел лесного квартала
	Планируемая автомобильная дорога
	Планируемый мост

Лист 1.8

УСЛОВНЫЕ ОБОЗНАЧЕНИЯ



- |  |   |  |   |
|--|---|--|---|
|  | Граница проектирования  |  | Границы земельных участков, отведенные в постоянное пользование (по данным Единого государственного реестра недвижимости) |
|  | Граница зоны планируемого размещения автомобильной дороги   |  | Границы изменяемых земельных участков (устранение ошибки в части земель лесного фонда)                                    |
|  | Граница зон планируемого размещения электрических сетей, подлежащих переносу (перустройству) из зоны планируемого размещения автомобильной дороги |  | Лесной квартал  |
|  | Граница и номер кадастрового квартала   |  | Выдел лесного квартала  |
|  |   |  | Планируемая автомобильная дорога  |

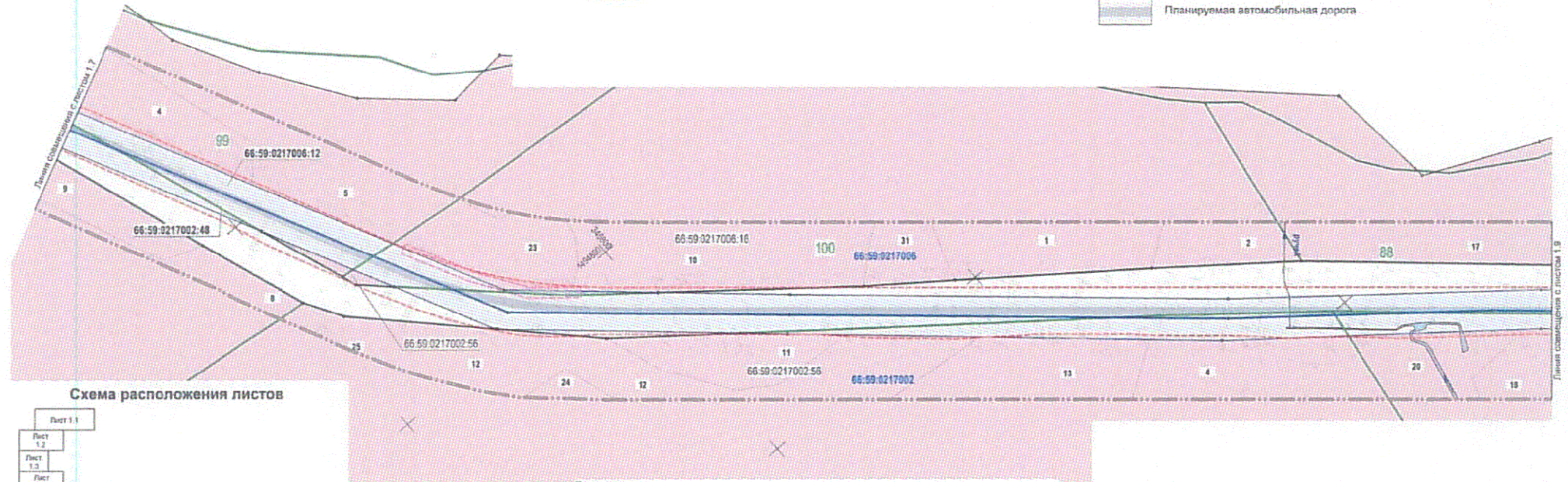
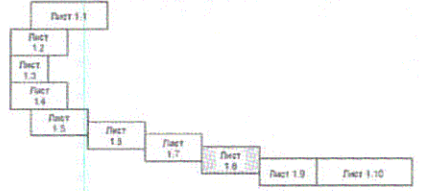



Схема расположения листов











Примечание  
 1. Ведомость образуемых и изменяемых земельных участков и координаты поворотных точек данных земельных участков смотри пояснительную записку Том 3 "Сведения об образуемых и изменяемых земельных участках".  
 2. Установление публичных сервитутов данным проектом не предусмотрено.

Лист 1.9

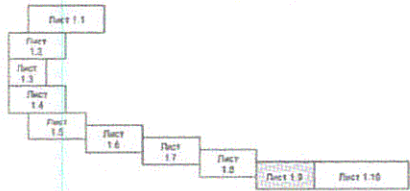


УСЛОВНЫЕ ОБОЗНАЧЕНИЯ

-  Граница проектирования
-  Граница зоны планируемого размещения автомобильной дороги
-  Граница и номер кадастрового квартала
-  Границы земельных участков, отведенные в постоянное пользование (по данным Единого государственного реестра недвижимости)
-  Границы изменяемых земельных участков (устранение ошибки в части земель лесного фонда)
-  Лесной квартал
-  Выдел лесного квартала
-  Планируемая автомобильная дорога

Примечание  
 1. Ведомость образуемых и изменяемых земельных участков и координаты поворотных точек данных земельных участков смотри пояснительную записку Том 3 "Сведения об образуемых и изменяемых земельных участках".  
 2. Установление публичных сервитутов данным проектом не предусмотрено.

Схема расположения листов





Приложение № 5  
к приказу Министерства строительства  
и развития инфраструктуры  
Свердловской области  
от 04.10.2021 № 567-17

Чертеж межевания территории, масштаб 1:2000,  
шифр Д-4-66-59/ПТВ/18-ПТВ11

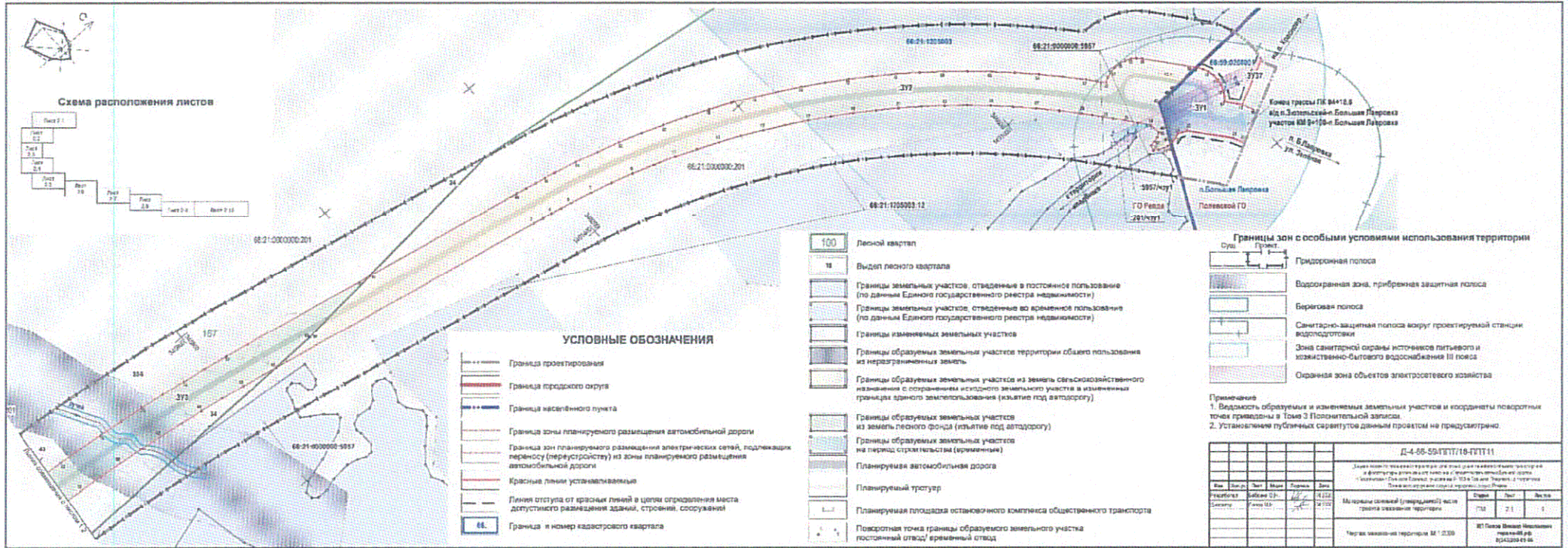
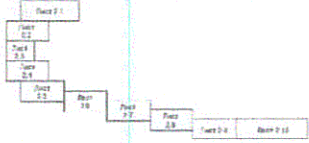


Схема расположения листов



УСЛОВНЫЕ ОБОЗНАЧЕНИЯ

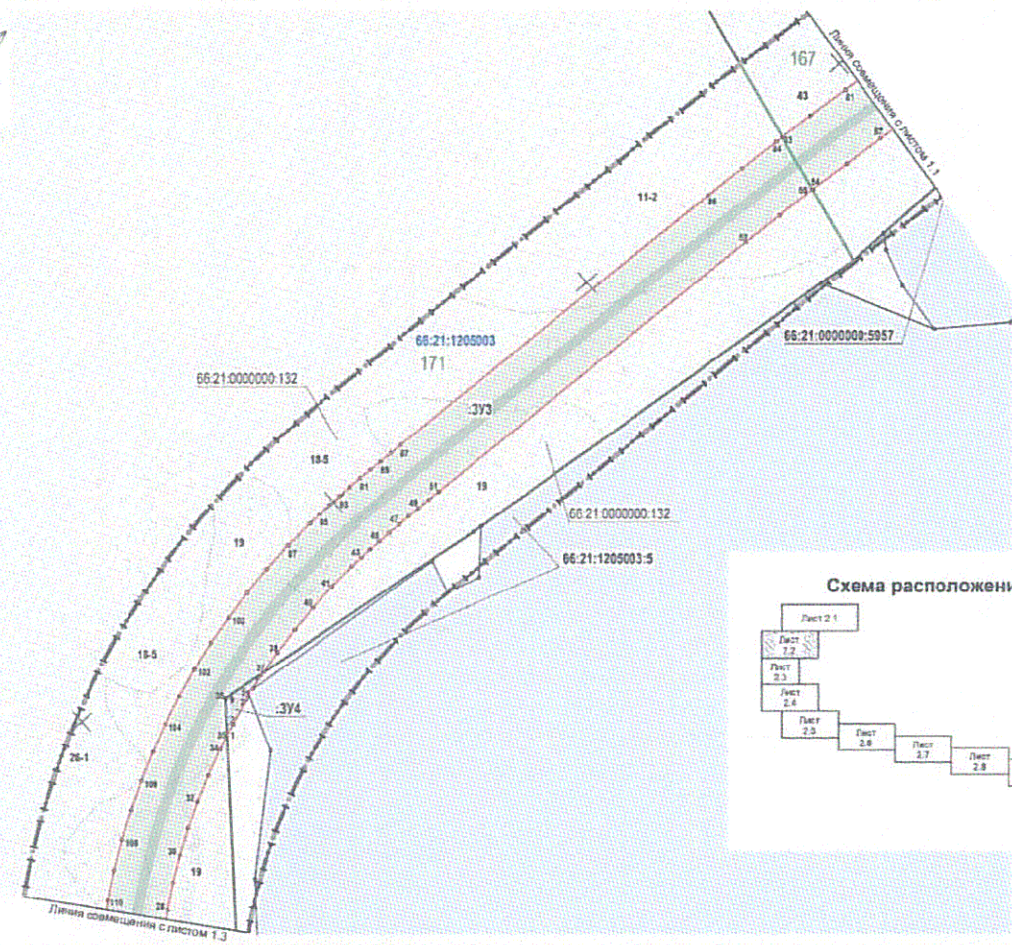
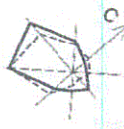
- Граница проектируемая
- Граница городского округа
- Граница населенного пункта
- Граница зоны планируемого размещения автомобильной дороги
- Граница зон планируемого размещения электрических сетей, подлежащих переносу (перестройке) из зоны планируемого размещения автомобильной дороги
- Красные линии устанавливаемые
- Линия отступа от красных линий в целях определения места доступного размещения зданий, строений, сооружений
- 66. Граница и номер кадастрового квартала

- 100. Лесной квартал
- 11. Выдел лесного квартала
- Границы земельных участков, отведенные в постоянное пользование (по данным Единого государственного реестра недвижимости)
- Границы земельных участков, отведенные во временное пользование (по данным Единого государственного реестра недвижимости)
- Границы изменяемых земельных участков
- Границы образуемых земельных участков территории общего пользования из неразграниченной земель
- Границы образуемых земельных участков из земель сельскохозяйственного назначения с сохранением исходного земельного участка в измененных границах агроземельного назначения (кварталы под автодорогу)
- Границы образуемых земельных участков из земель лесного фонда (изъятие под автодорогу)
- Границы образуемых земельных участков на период строительства (временные)
- Планируемая автомобильная дорога
- Планируемый тротуар
- Планируемая площадка остановочного комплекса общественного транспорта
- Посадочная точка границы образуемого земельного участка постоянный отвод/временный отвод

- Границы зон с особыми условиями использования территорий
- Придорожная полоса
  - Водозащитная зона, прибрежная защитная полоса
  - Береговая полоса
  - Санитарно-защитная полоса вокруг проектируемой станции водоподготовки
  - Зона санитарной охраны источников питьевого и хозяйственно-бытового водоснабжения III пояса
  - Охранная зона объектов электросетевого хозяйства

Примечание  
 1. Видимость образуемых и изменяемых земельных участков и координаты посадочных точек приведены в Томе 3 Пояснительной записки.  
 2. Установление публичных сервитутов данным проектом не предусмотрено.

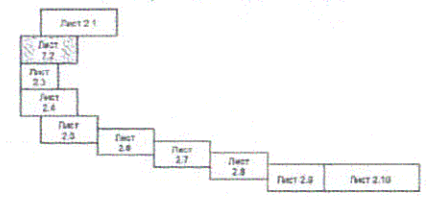
Д-4-66-59/ПТТ/18-ПТТ/11									
№	Дат.	Лист	Масш.	Рисун.	Дата				
1	18.08.2018	1	1:200	1	18.08.2018				
2	18.08.2018	1	1:200	1	18.08.2018				
М. Проект (инженер) _____						Стор.	Лист	Листов	
Чертеж выполнен в соответствии с М 1:200						ИТ	2	1	1



**УСЛОВНЫЕ ОБОЗНАЧЕНИЯ**

- Граница проектирования
  - Граница зоны планируемого размещения автомобильной дороги
  - 66: Граница и номер кадастрового квартала
  - 100: Лесной квартал
  - 19: Выдел лесного квартала
  - Границы земельных участков, отведенные в постоянное пользование (по данным Единого государственного реестра недвижимости)
  - Границы изменяемых земельных участков
  - Границы образуемых земельных участков из неразграниченных земель
  - Границы образуемых земельных участков из земель лесного фонда (изъятие под автодорогу)
  - Планируемая автомобильная дорога
  - Поворотная точка границы образуемого земельного участка постоянный отвод/временный отвод
- Границы зон с особыми условиями использования территории**
- Придорожная полоса

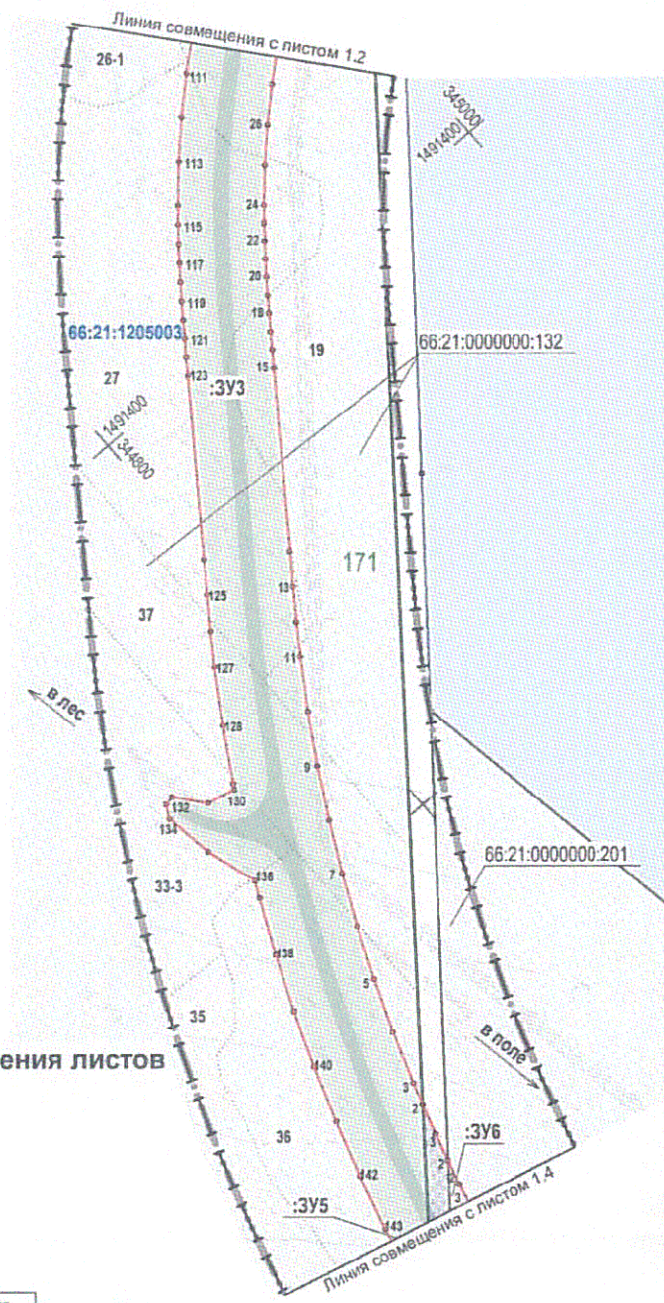
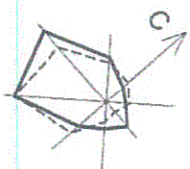
**Схема расположения листов**



**Примечание**  
 1. Ведомость образуемых и изменяемых земельных участков и координаты поворотных точек приведены в Томе 3 Пояснительной записки.  
 2. Установление публичных сервитутов данным проектом не предусмотрено.

Д-4-66-59/ППТ/18-ППТ11						
Задача: разработка проекта планировки территории для размещения автомобильной дороги в границах и выдел лесного квартала № 100 в границах выдела на территории Публичной территории округа в составе округа Псков						
Имя	Власть	Лист	Масштаб	Подпись	Дата	
Разработчик	Бабичев Д.Н.	1/1			04.2020	Материалы основной (утверждаемой) части проекта межевания территории
Директор	Лозов М.Н.				01.2020	
Чертеж межевания территории, М 1:2000						ИП Псков Михаил Николаевич сертификат р/ф 6(34)060-05-06
Формат А4x3 (297x210)						



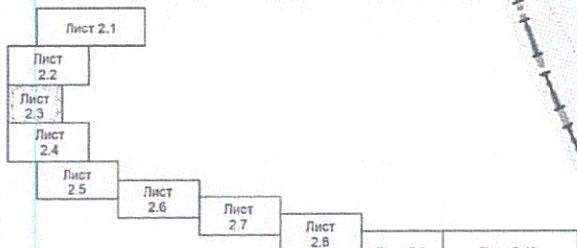


### УСЛОВНЫЕ ОБОЗНАЧЕНИЯ

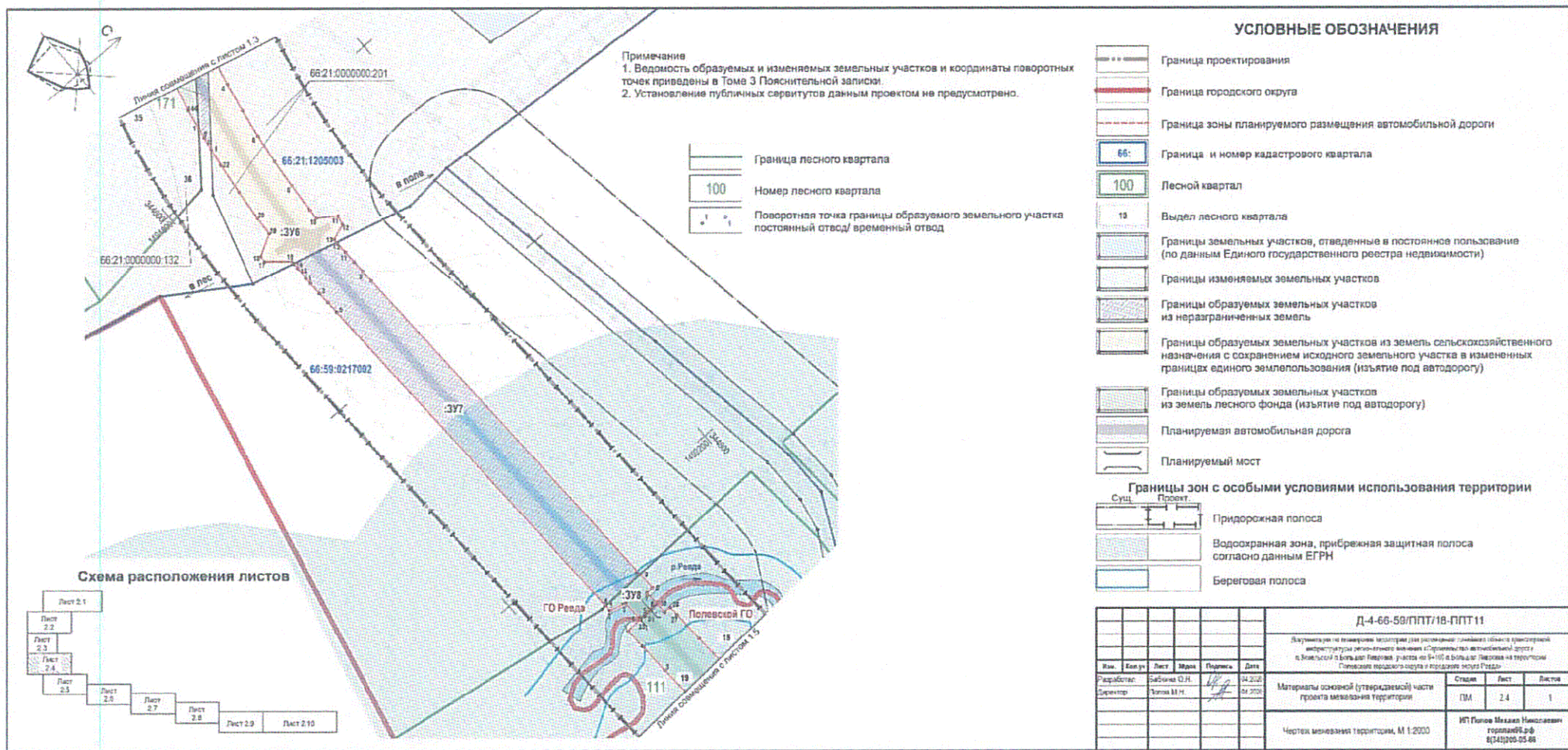
- Граница проектирования
  - Граница зоны планируемого размещения автомобильной дороги
  - Граница и номер кадастрового квартала
  - Лесной квартал
  - Выдел лесного квартала
  - Границы земельных участков, отведенные в постоянное пользование (по данным Единого государственного реестра недвижимости)
  - Границы изменяемых земельных участков
  - Границы образуемых земельных участков из неразграниченных земель
  - Границы образуемых земельных участков из земель лесного фонда (изъятие под автодорогу)
  - Планируемая автомобильная дорога
  - Поворотная точка границы образуемого земельного участка постоянный отвод/ временный отвод
- Границы зон с особыми условиями использования территории**
- Придорожная полоса

**Примечание**  
 1. Ведомость образуемых и изменяемых земельных участков и координаты поворотных точек приведены в Томе 3 Пояснительной записки.  
 2. Установление публичных сервитутов данным проектом не предусмотрено.

### Схема расположения листов



Д-4-66-59/ППТ/18-ППТ11											
Документация по планировке территории для размещения линейного объекта транспортной инфраструктуры регионального значения «Строительство автомобильной дороги и Эксплуатация-н Большой Лавровка, участок км 9+100-н Большая Лавровка на территории Полесского городского округа и городского округа Ревда»											
Изм.	Кол.уч	Лист	Идох	Подпись	Дата						
		Разработал	Бабкина О.Н.		04.2020						
		Директор	Попов М.Н.		04.2020						
Материалы основной (утверждаемой) части проекта межевания территории					<table border="1"> <tr> <td>Стадия</td> <td>Лист</td> <td>Листов</td> </tr> <tr> <td>ПМ</td> <td>2.3</td> <td>1</td> </tr> </table>	Стадия	Лист	Листов	ПМ	2.3	1
Стадия	Лист	Листов									
ПМ	2.3	1									
Частек межевания территории. М 1:2000					ИП Попов Михаил Николаевич госплан96.рф						



Примечания  
 1. Ведомость образуемых и изменяемых земельных участков и координаты поворотных точек приведены в Томе 3 Пояснительной записки.  
 2. Установления публичных сервитутов данным проектом не предусмотрено.

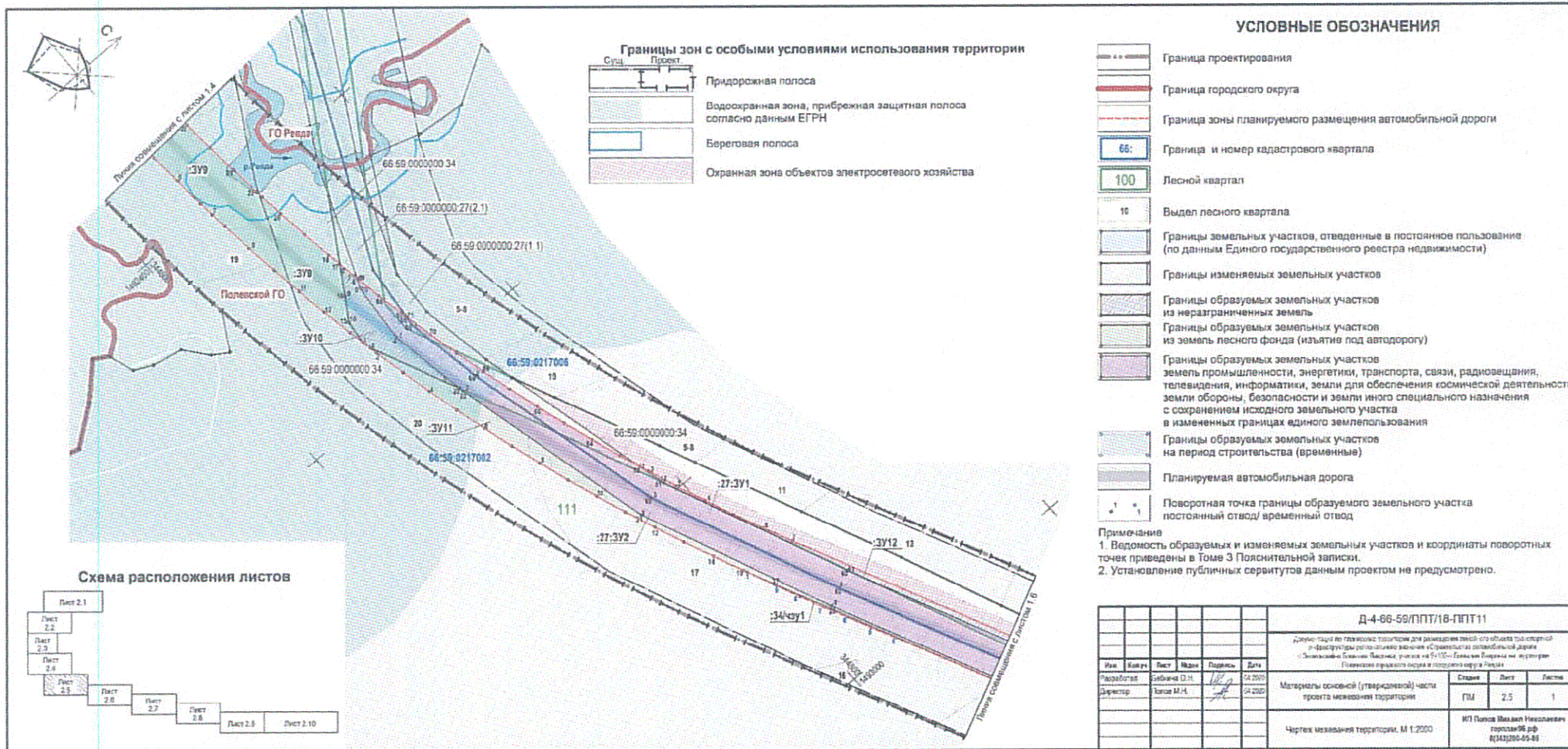
- Граница лесного квартала
- 100 Номер лесного квартала
- Поворотная точка границы образуемого земельного участка постоянный отвод/ временный отвод

**УСЛОВНЫЕ ОБОЗНАЧЕНИЯ**

- Граница проектирования
  - Граница городского округа
  - Граница зоны планируемого размещения автомобильной дороги
  - 66: Граница и номер кадастрового квартала
  - 100 Лесной квартал
  - 19 Выдел лесного квартала
  - Границы земельных участков, отведенные в постоянное пользование (по данным Единого государственного реестра недвижимости)
  - Границы изменяемых земельных участков
  - Границы образуемых земельных участков на неразграниченных землях
  - Границы образуемых земельных участков из земель сельскохозяйственного назначения с сохранением исходного земельного участка в измененных границах единого землепользования (изъятие под автодорогу)
  - Границы образуемых земельных участков из земель лесного фонда (изъятие под автодорогу)
  - Планируемая автомобильная дорога
  - Планируемый мост
- Границы зон с особыми условиями использования территории**
- Придорожная полоса
  - Водоохранная зона, прибрежная защитная полоса согласно данным ЕГРН
  - Береговая полоса



						<b>Д-4-66-59/ППТ/18-ППТ 11</b>				
						<small>Документация на проектирование территории для размещения линейных объектов транспортной инфраструктуры регионального назначения с применением автомобильных дорог в границах и вблизи адм. территории участка № 6-110 в районе Перевала на территории поселения городского округа и городского округа Ревда</small>				
Изм.	Кол. у.	Лист	Масш.	Подпись	Дата	Материалы основной (утвержденной) части проекта межевания территории	Страна	Лист	Листов	
							РМ	2.4	1	
						Чертеж межевания территории, М 1:2000		ИП Погов Михаил Николаевич gorod@66.ru 8(343)205-05-86		



**Границы зон с особыми условиями использования территории**

	Придорожная полоса
	Водоохранная зона, прибрежная защитная полоса согласно данным ЕГРН
	Береговая полоса
	Охранная зона объектов электросетевого хозяйства

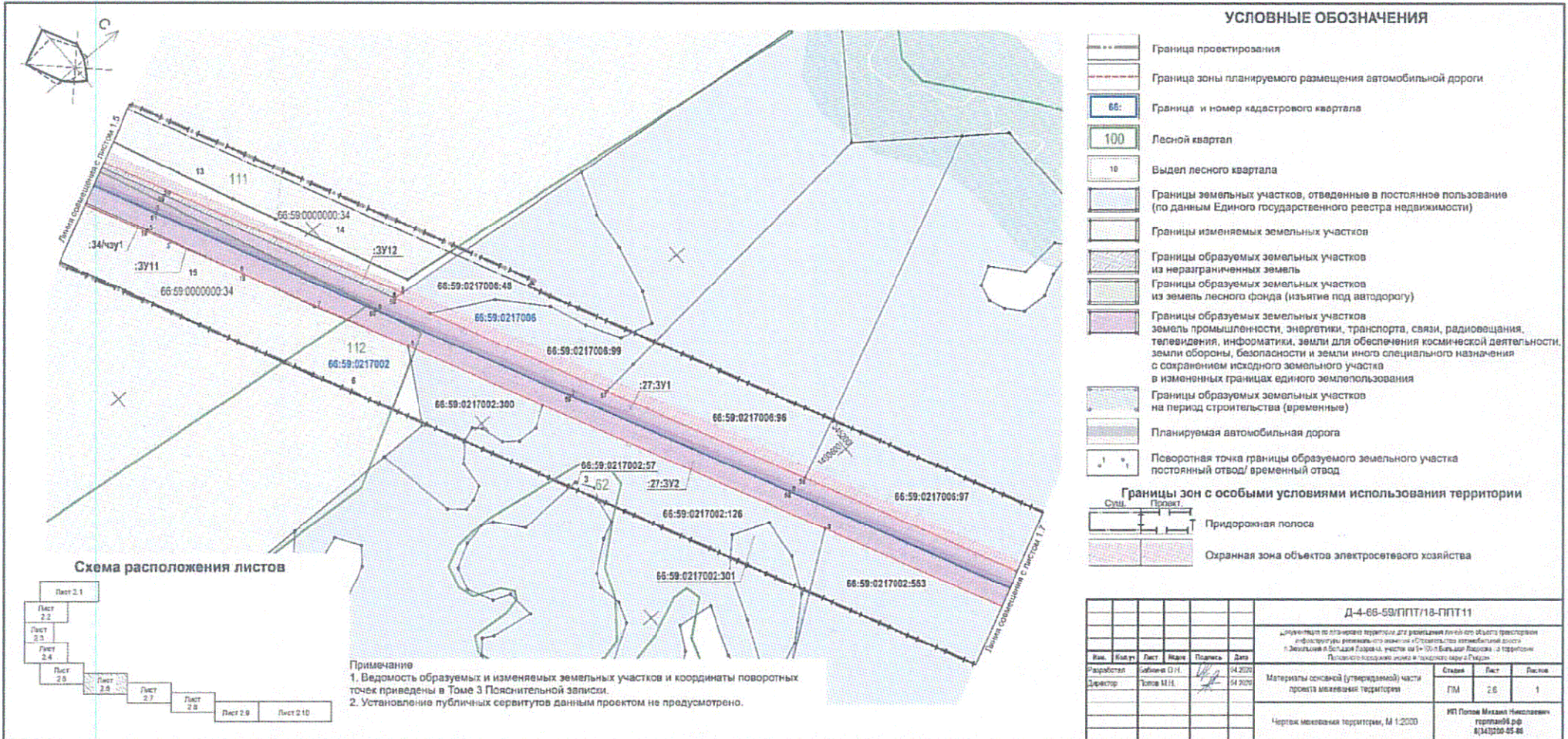
**УСЛОВНЫЕ ОБОЗНАЧЕНИЯ**

	Граница проектирования
	Граница городского округа
	Граница зоны планируемого размещения автомобильной дороги
	Граница и номер кадастрового квартала
	Лесной квартал
	Выдел лесного квартала
	Границы земельных участков, отведенные в постоянное пользование (по данным Единого государственного реестра недвижимости)
	Границы изменяемых земельных участков
	Границы образуемых земельных участков из неограниченных земель
	Границы образуемых земельных участков из земель лесного фонда (изъятия под автодорогу)
	Границы образуемых земельных участков земель промышленности, энергетики, транспорта, связи, радиовещания, телевидения, информатики, земли для обеспечения космической деятельности, земли обороны, безопасности и земли иного специального назначения с сохранением исходного земельного участка в измененных границах единого землепользования
	Границы образуемых земельных участков на период строительства (временные)
	Планируемая автомобильная дорога
	Поворотная точка границы образуемого земельного участка постоянный створ/ временный отвод

**Примечание**  
 1. Ведомость образуемых и изменяемых земельных участков и координаты поворотных точек приведены в Томе 3 Пояснительной записки.  
 2. Установление публичных сервитутов данным проектом не предусмотрено.



Д-4-66-59/ППТ/16-ППТ11					
<small>Детальный проект по планировке территории для размещения линейного объекта транспортной инфраструктуры регионального значения «Строительство автомобильной дороги «Сельскохозяйственная Лесная улица на 5+150» в границах территории населенного пункта городского округа в поселковой округе Редан</small>					
Имя	Колл.	Лист	Масштаб	Подпись	Дата
Разработчик	Саввина О.И.	16			04.2020
Директор	Богов М.А.				04.2020
				Страницы	Листы
				16	2,5
				Листы	1
				ИП Павел Михайл Николаевич голландер 96 рф 8(143)200-05-06	
<small>Формат А4(297x630)</small>					



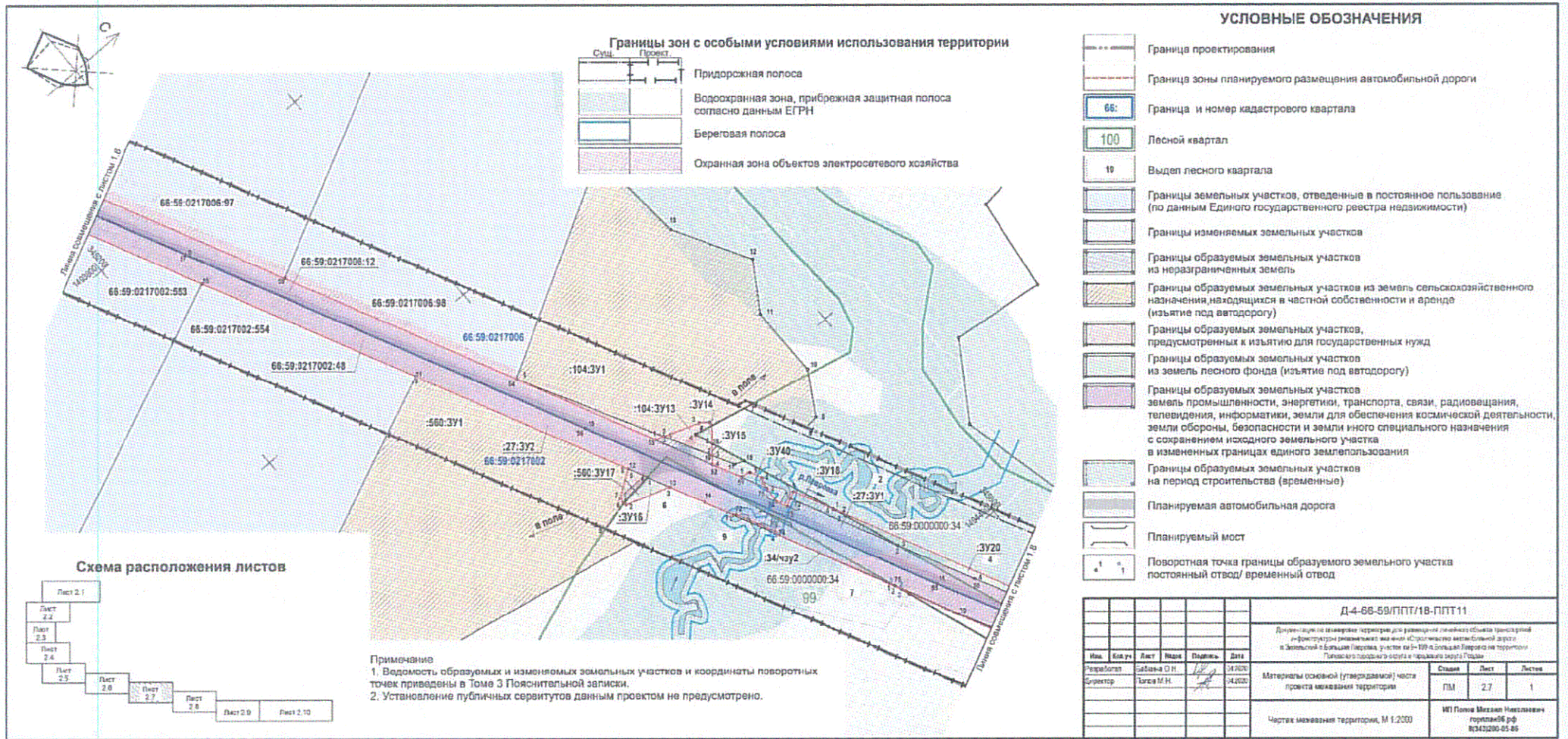
**УСЛОВНЫЕ ОБОЗНАЧЕНИЯ**

- Граница проектирования
- Граница зоны планируемого размещения автомобильной дороги
- Граница и номер кадастрового квартала
- Лесной квартал
- Выдел лесного квартала
- Границы земельных участков, отведенные в постоянное пользование (по данным Единого государственного реестра недвижимости)
- Границы изменяемых земельных участков
- Границы образуемых земельных участков из незаграниченных земель
- Границы образуемых земельных участков из земель лесного фонда (изъятие под автодорогу)
- Границы образуемых земельных участков земель промышленности, энергетики, транспорта, связи, радиовещания, телевидения, информатики, земли для обеспечения космической деятельности, земли обороны, безопасности и земли иного специального назначения с сохранением исходного земельного участка в измененных границах единого землепользования
- Границы образуемых земельных участков на период строительства (временные)
- Планируемая автомобильная дорога
- Поворотная точка границы образуемого земельного участка постоянный отвод/ временный отвод
- Границы зон с особыми условиями использования территории**
- Придорожная полоса
- Охранная зона объектов электросетевого хозяйства



**Примечание**  
 1. Ведомость образуемых и изменяемых земельных участков и координаты поворотных точек приведены в Томе 3 Пояснительной записки.  
 2. Установление публичных сервитутов данным проектом не предусмотрено.

Д-4-66-59/ППТ/18-ППТ11					
Документ по планировке территории для размещения линейного объекта транспортной инфраструктуры регионального значения «Строительство автомобильной дороги с выделением в составе газона, участка на I-III-й Большой Лесной в территории Пискаревского парка, улица в парке «Сад»					
Имя	Код ут	Лист	Имя	Подпись	Дата
Разработал	Сабина О.Н.				04.2020
Директор	Тимо М.И.				04.2020
Материалы зонной (утверждаемой) части проекта планировки территории			Скала	Лист	Листы
Чертеж межевания территории, М 1:2000			ПМ	2.6	1
			ИП Попов Михаил Николаевич государственный РФ 8(30320) 66-66		
Формат: А4(3) (297x210)					

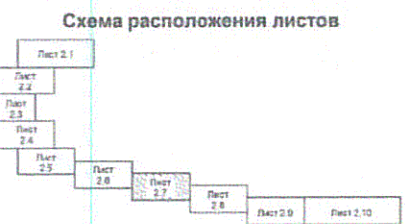


**Границы зон с особыми условиями использования территории**

Сущ.	Проект
	Придорожная полоса
	Водоохранная зона, прибрежная защитная полоса согласно данным ЕГРН
	Береговая полоса
	Охранная зона объектов электросетевого хозяйства

**УСЛОВНЫЕ ОБОЗНАЧЕНИЯ**

	Граница проектирования
	Граница зоны планируемого размещения автомобильной дороги
	Граница и номер кадастрового квартала
	Лесной квартал
	Выдел лесного квартала
	Границы земельных участков, отведенные в постоянное пользование (по данным Единого государственного реестра недвижимости)
	Границы изменяемых земельных участков
	Границы образуемых земельных участков из неограниченных земель
	Границы образуемых земельных участков из земель сельскохозяйственного назначения, находящихся в частной собственности и аренде (изъятие под автодорогу)
	Границы образуемых земельных участков, предусмотренных к изъятию для государственных нужд
	Границы образуемых земельных участков из земель лесного фонда (изъятие под автодорогу)
	Границы образуемых земельных участков земель промышленности, энергетики, транспорта, связи, радиовещания, телевидения, информатики, земли для обеспечения космической деятельности, земли обороны, безопасности и земли иного специального назначения с сохранением исходного земельного участка в измененных границах единого землепользования
	Границы образуемых земельных участков на период строительства (временные)
	Планируемая автомобильная дорога
	Планируемый мост
	Поворотная точка границы образуемого земельного участка
	постоянный отвод/ временный отвод



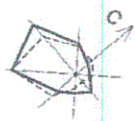
**Примечание**  
 1. Ведомость образуемых и изменяемых земельных участков и координаты поворотных точек приведены в Томе 3 Пояснительной записки.  
 2. Установление публичных сервитутов данным проектом не предусмотрено.

Д-4-66-59/ППТ/18-ППТ11					Этап			Лист			
Имя	Вид уч.	Лист	Инициал	Подпись	Дата	Материалы основной (утверждаемой) части проекта межевания территории	Этап	Лист	Листов		
Редактор	Сабана О.Н.	2.7			04.2020	Часть межевания территории, М 1:2000	ПМ	2.7	1	ИП Павлов Михаил Николаевич г.Иркутск 66 рф 8349200-05-86	
Директор	Тарга М.Н.										

Дополнение на изменение территории для размещения линейных объектов транспортной инфраструктуры регионального значения в границах территории автомобильной дороги в Зельинской и Большой Гавриловской ул. в п.с. 109 д. Большая Гавриловка на территории Пятигорского городского округа и городского округа Гродно

Формат А4x3 (297x435)

УСЛОВНЫЕ ОБОЗНАЧЕНИЯ



- Граница проектирования
- Граница зоны планируемого размещения автомобильной дороги
- Граница зон планируемого размещения электрических сетей, подлежащих переносу (перестройству) из зоны планируемого размещения
- Граница и номер кадастрового квартала
- Лесной квартал
- Выдел лесного квартала
- Границы земельных участков, отведенные в постоянное пользование (по данным Единого государственного реестра недвижимости)
- Границы изменяемых земельных участков
- Границы образуемых земельных участков из неразграниченных земель
- Границы образуемых земельных участков из земель лесного фонда (изъятие под автодорогу)

- Границы образуемых земельных участков земель промышленности, энергетики, транспорта, связи, радиовещания, телевидения, информатики, земли для обеспечения космической деятельности, земли обороны, безопасности и земли иного специального назначения с сохранением исходного земельного участка в измененных границах единого землепользования
  - Границы образуемых земельных участков на период строительства (временные)
  - Планируемая автомобильная дорога
  - Поворотная точка границы образуемого земельного участка постоянный отвод/временный отвод
- Границы зон с особыми условиями использования территории**
- Придорожная полоса
  - Водоохранная зона, прибрежная защитная полоса согласно данным ЕГРН
  - Водоохранная зона, прибрежная защитная полоса
  - Береговая полоса
  - Охранная зона объектов электросетевого хозяйства

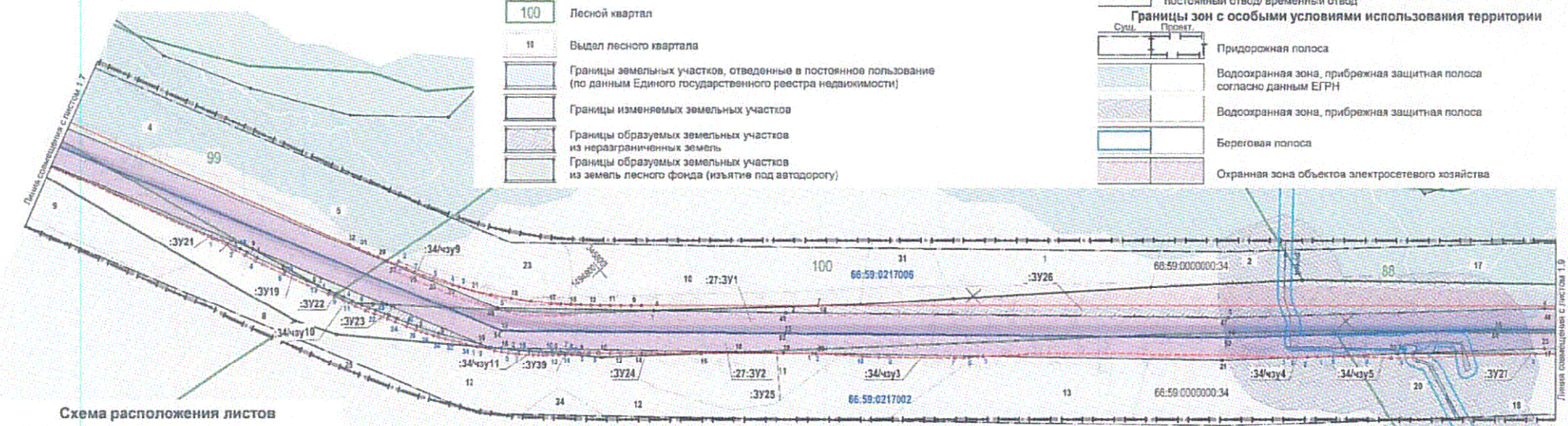
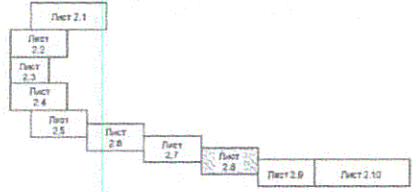
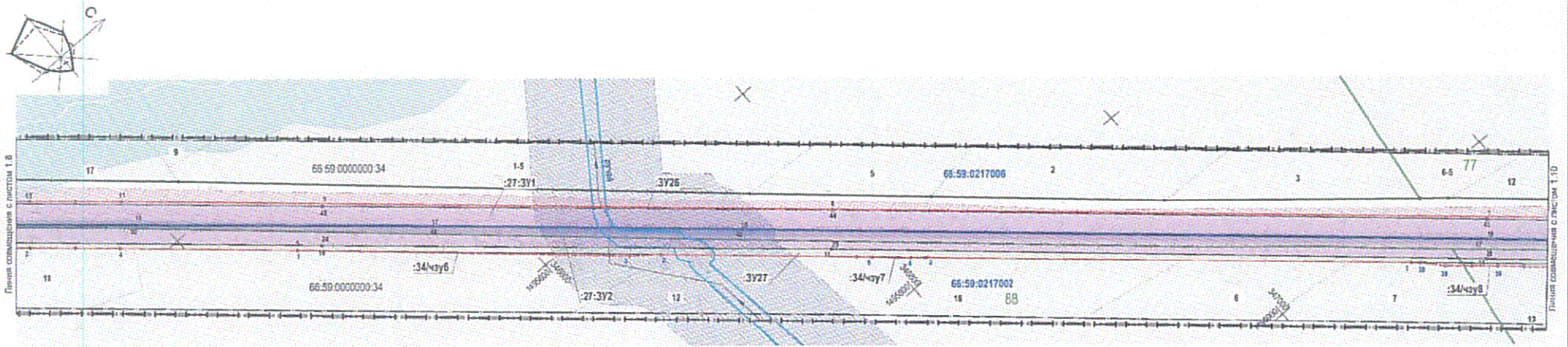


Схема расположения листов



Примечание  
 1. Ведомость образуемых и изменяемых земельных участков и координаты поворотных точек приведены в Томе 3 Пояснительной записки.  
 2. Установление публичных сервитутов данным проектом не предусмотрено.

						Д-4-66-59/ППТ/18-ППТ11			
						Документация по планировке территории для размещения линейного объекта (линейной инфраструктуры) размещения объектов (ЛЭО) на территории населенных пунктов в Земельном кадастре (территориальный кадастр) на территории населенных пунктов и территории общего пользования			
Имя	Ква.уч.	Лист	Масштаб	Подпись	Дата	Материалы основной (утвержденной) части проекта инженерной территории	Страна	Лист	Листов
Директор				Бибичев О.Н.	02.2020		ГМ	2.8	1
				Калач М.Н.	02.2020				
						Частная инженерная территория, М 1:2000			
						ИП Павел Максим Николаевич г.Тольятти 66 рф 8(343)200-05-96			

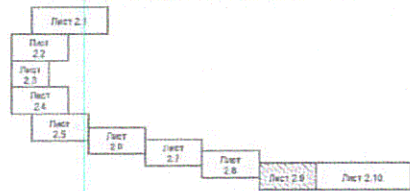


**УСЛОВНЫЕ ОБОЗНАЧЕНИЯ**

**Границы зон с особыми условиями использования территории**

- Придорожная полоса
- Водоохранная зона, прибрежная защитная полоса согласно данным ЕГРН
- Водоохранная зона, прибрежная защитная полоса
- Береговая полоса
- Охранная зона объектов электросетевого хозяйства

**Схема расположения листов**



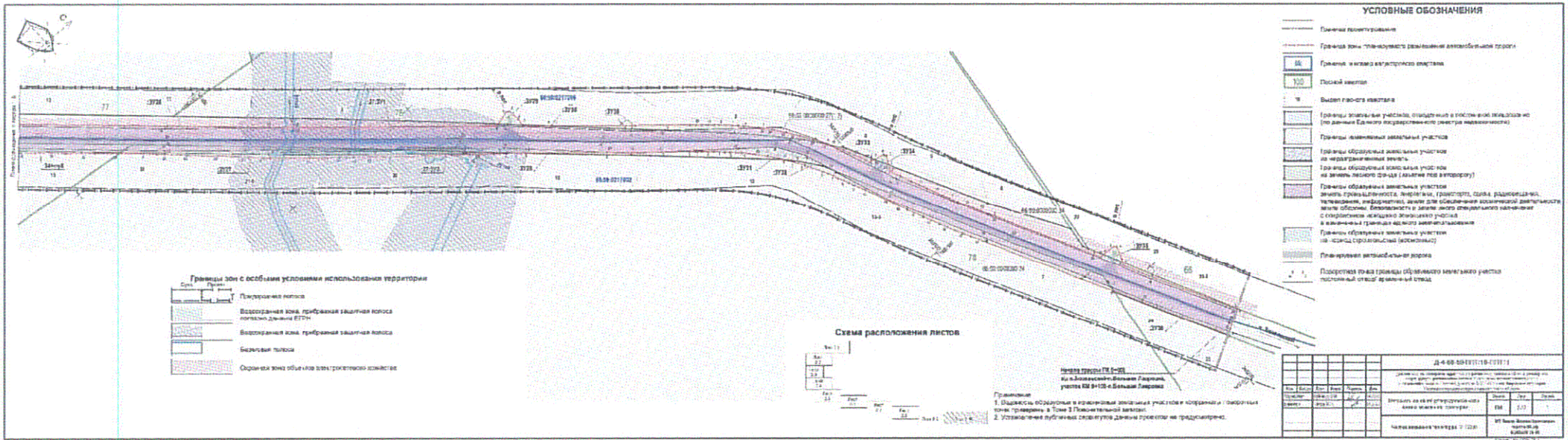
- Граница проектирования
- Граница зоны планируемого размещения автомобильной дороги
- Граница и номер кадастрового квартала
- Лесной квартал
- Выдел лесного квартала
- Границы земельных участков, отведенные в постоянное пользование (по данным Единого государственного реестра недвижимости)
- Границы изменяемых земельных участков
- Границы образуемых земельных участков из неразграниченных земель
- Границы образуемых земельных участков из земель лесного фонда (изъятие под автодорогу)
- Границы образуемых земельных участков земель промышленности, энергетики, транспорта, связи, радиовещания, телевидения, информатики, земли для обеспечения космической деятельности, земли обороны, безопасности и земли иного специального назначения с сохранением исходного земельного участка в измененных границах единого землепользования

- Границы образуемых земельных участков на период строительства (временные)
- Планируемая автомобильная дорога
- Поворотная точка границы образуемого земельного участка постоянный отвод/временный отвод

**Примечание**

1. Ведомость образуемых и изменяемых земельных участков и координаты поворотных точек приведены в Томе 3 Пояснительной записки.
2. Установление публичных сервитутов данным проектом не предусмотрено.

Д-4-66-59/ППТ/16-ППТ 11					
документ по планировке территории для размещения лесной отапливаемой территории и формирования охранных зон на территории населенного пункта					
Имя	Код.уч.	Лист	Иван	Параметры	Дата
Разработал	Соболев С.Н.	2.9			24.05.2020
Директор	Колод М.Н.				24.05.2020
Материалы основной (утвержденной) части проекта межевания территории					Склад
Чертеж межевания территории, М 1:2000					Лист
					Лист
					Лист
					ИП Полов Владимир Николаевич г.Рязань № р.ф. 6343200-05-86



**Границы зон с особыми условиями использования территории**

Символ	Пояснение
[Symbol]	Планировка леса
[Symbol]	Восстановительная зона, прибрежная защитная полоса лесов по данным БГТН
[Symbol]	Восстановительная зона, прибрежная защитная полоса
[Symbol]	Береговая полоса
[Symbol]	Охранная зона объектов водохозяйственного назначения

**Схема расположения листов**

№ 11

11	12	13	14	15
16	17	18	19	20

Масштаб: 1:1000

**Исполнитель: ГИЗ-СН**  
 И.о. заместителя начальника  
 участка Ю.А.Иванов

**Примечание:**  
 1. Данные об обработке и изменении зон охраны и охраняемых объектов приведены в Топографическом плане.  
 2. Установление границ зон охраны объектов водохозяйственного назначения.

**УСЛОВНЫЕ ОБОЗНАЧЕНИЯ**

[Symbol]	Границы зон с особыми условиями использования территории
[Symbol]	Границы зон "зеленой" реконструкции автомобильных дорог
[Symbol]	Границы объектов водохозяйственного назначения
[Symbol]	Посадки леса
[Symbol]	Высот граница застройки
[Symbol]	Границы земельных участков, расположенных в составе водохозяйственных объектов (по данным Единого государственного реестра недвижимости)
[Symbol]	Границы земельных участков
[Symbol]	Границы обрабатываемых земельных участков по кадастровым документам
[Symbol]	Границы обрабатываемых земельных участков по земельным документам (акты по авторскому)
[Symbol]	Границы обрабатываемых земельных участков земель сельскохозяйственного назначения, земель населенных пунктов, земель для размещения объектов складского назначения, земель для размещения объектов складского назначения, земель для размещения объектов складского назначения, земель для размещения объектов складского назначения
[Symbol]	Границы обрабатываемых земельных участков на кадастровых документах (акты по авторскому)
[Symbol]	Планировка автомобильных дорог
[Symbol]	Планировка по границе обрабатываемого земельного участка по кадастровым документам

Д-4-68-003/2018-03/11			
№	Дата	Содержание	Подпись
1	2018.03.11	Выполнение работ по кадастровому делу	[Подпись]
2	2018.03.11	Выполнение работ по кадастровому делу	[Подпись]
3	2018.03.11	Выполнение работ по кадастровому делу	[Подпись]