



ПРАВИТЕЛЬСТВО СВЕРДЛОВСКОЙ ОБЛАСТИ
УПРАВЛЕНИЕ ГОСУДАРСТВЕННОЙ ОХРАНЫ ОБЪЕКТОВ КУЛЬТУРНОГО НАСЛЕДИЯ
СВЕРДЛОВСКОЙ ОБЛАСТИ

ПРИКАЗ

18.06.2024

№ 387

г. Екатеринбург

О внесении изменений в приказ Управления государственной охраны объектов культурного наследия Свердловской области от 18.03.2020 № 175 «Об установлении зон охраны объекта культурного наследия федерального значения «Здание Управления Свердловской железной дороги», расположенного по адресу: Свердловская область, г. Екатеринбург, ул. Челюскинцев, д. 11, и утверждении требований к градостроительным регламентам в границах данных зон»

В соответствии с пунктом 21 Положения о зонах охраны объектов культурного наследия (памятников истории и культуры) народов Российской Федерации, утвержденного постановлением Правительства Российской Федерации от 12.09.2015 № 972 «Об утверждении Положения о зонах охраны объектов культурного наследия (памятников истории и культуры) народов Российской Федерации и о признании утратившими силу отдельных положений нормативных правовых актов Правительства Российской Федерации», приказом Федеральной службы государственной регистрации, кадастра и картографии от 26.07.2022 № П/0292 «Об установлении формы графического описания местоположения границ населенных пунктов, территориальных зон, особо охраняемых природных территорий, зон с особыми условиями использования территории, формы текстового описания местоположения границ населенных пунктов, территориальных зон, требований к точности определения координат характерных точек границ населенных пунктов, территориальных зон, особо охраняемых природных территорий, зон с особыми условиями использования территории, формату электронного документа, содержащего сведения о границах населенных пунктов, территориальных зон, особо охраняемых природных территорий, зон с особыми условиями использования территории», статьей 101 Областного закона от 10 марта 1999 года № 4-ОЗ «О правовых актах в Свердловской области», на основании акта государственной историко-культурной экспертизы научно-исследовательской проектной документации «Проект зон охраны объекта культурного наследия федерального значения «Здание Управления Свердловской железной дороги» Свердловская область, г. Екатеринбург, ул. Челюскинцев, д. 11» от 19.10.2023 и письма Министерства культуры Российской Федерации от 17.04.2024 № 5729-12-02, в целях уточнения границ зон охраны объекта культурного наследия федерального значения, требований к градостроительным

регламентам в границах данных зон и совершенствования законодательства Свердловской области

ПРИКАЗЫВАЮ:

1. Внести в приказ Управления государственной охраны объектов культурного наследия Свердловской области от 18.03.2020 № 175 «Об установлении зон охраны объекта культурного наследия федерального значения «Здание Управления Свердловской железной дороги», расположенного по адресу: Свердловская область, г. Екатеринбург, ул. Челюскинцев, д. 11, и утверждении требований к градостроительным регламентам в границах данных зон» («Официальный интернет-портал правовой информации Свердловской области» (www.pravo.gov66.ru), 2020, 23 марта, № 25067) (далее – приказ Управления государственной охраны объектов культурного наследия Свердловской области от 18.03.2020 № 175) следующие изменения:

1) в преамбуле слова «от 23.04.2019, в целях» заменить словами «от 23.04.2019, письма Министерства культуры Российской Федерации от 18.12.2019 № 19959-12-02, в целях»;

2) в пункте 1 слова «приложение № 1» заменить словом «прилагаются»;

3) в пункте 2 слова «приложение № 2» заменить словом «прилагаются»;

4) в абзаце первом пункта 3 слова «Н.Н. Кулевой» заменить словами «Семерикову М.А.»;

5) пункт 3 дополнить подпунктом 4 следующего содержания:

«4) направление копии настоящего приказа в течение 15 дней с даты вступления его в силу в Министерство культуры Российской Федерации.».

2. Внести в зоны охраны объекта культурного наследия федерального значения «Здание Управления Свердловской железной дороги», расположенного по адресу: Свердловская область, г. Екатеринбург, ул. Челюскинцев, д. 11, установленные приказом Управления государственной охраны объектов культурного наследия Свердловской области от 18.03.2020 № 175, изменения, изложив их в новой редакции (прилагаются).

3. Внести в требования к градостроительным регламентам в границах зон охраны объекта культурного наследия федерального значения «Здание Управления Свердловской железной дороги», расположенного по адресу: Свердловская область, г. Екатеринбург, ул. Челюскинцев, д. 11, утвержденные приказом Управления государственной охраны объектов культурного наследия Свердловской области от 18.03.2020 № 175, следующие изменения:

1) гриф приложения изложить в следующей редакции:

«УТВЕРЖДЕНЫ

приказом Управления государственной охраны объектов культурного наследия Свердловской области от 18.03.2020 № 175»;

2) пункт 1 изложить в следующей редакции:

«1. Требования к градостроительным регламентам в границах зон охраны

объекта культурного наследия федерального значения «Здание Управления Свердловской железной дороги», расположенного по адресу: Свердловская область, г. Екатеринбург, ул. Челюскинцев, д. 11 (далее – объект культурного наследия), определены в соответствии с проектами зон охраны (шифры 2018-03-ПЗО и 2021/01-01-ПЗО), разработанными индивидуальным предпринимателем Курашовым Юрием Юрьевичем в 2019 и 2023 годах соответственно.»;

3) в пункте 2 слова «охранная зона объекта культурного наследия, зона» заменить словами «охранная зона объекта культурного наследия (далее – охранная зона), зона»;

4) в подпункте 1 пункта 6 и пункте 11 слова «зоны Ц-1» заменить словами «зоны Ж-5»;

5) в подпункте 2 пункта 6 слова «и в виде растяжек на соответствующем участке ул. Челюскинцев» исключить;

6) в подпункте 1 пункта 7 слова «(отм. 314,00)» заменить словами «(абсолютная отметка по Балтийской системе высот – 314 метров)»;

7) в абзаце втором подпункта 2 пункта 8 и абзаце втором подпункта 2 пункта 12 слова «, и т.п.» исключить;

8) в подпункте 3 пункта 8 слова «не констатирующих» заменить словом «гармонизирующего»;

9) подпункт 4 пункта 9 изложить в следующей редакции:

«4) исключение изменения гидрологического цикла, связанного с воздействием грунтовых вод на основания и фундаменты объекта культурного наследия, объектов историко-градостроительной среды и их территорий.»;

10) в подпункте 1 пункта 12 слова «(отм. 348,00)» заменить словами «(абсолютная отметка по Балтийской системе высот – 348 метров)»;

11) в подпункте 1 пункта 14 слово «объектов» заменить словом «объекта»;

12) в подпункте 2 пункта 14 слово «режима» заменить словом «цикла»;

13) подпункт 2 пункта 15 изложить в следующей редакции:

«2) прокладка новых наземных и надземных сетей инженерно-технического обеспечения.»;

14) подпункты 3–8 пункта 15 признать утратившими силу;

15) пункт 16 изложить в следующей редакции:

«16. В границах ЗРЗ-3 ограничивается строительство и реконструкция объектов капитального строительства в виде обязательности соблюдения следующих мер:

1) ограничение высотного габарита объектов капитального строительства до 14 метров от уровня земли (абсолютная отметка по Балтийской системе высот – 270 метров);

2) исключение в архитектурном решении фасадов объектов капитального строительства:

архитектурных акцентированных завершающих элементов с выраженным силуэтом (башен, фронтонов, шпилей);

ярких цветовых акцентов;

облицовочных материалов с зеркальной или глянцевой поверхностью

с высокими светоотражающими или бликующими свойствами;

3) применение для уличных фасадов штукатурной отделки, архитектурных деталей и композиционных приемов, соответствующих архитектурным решением объекта культурного наследия (неоклассика);

4) окраска уличных фасадов в серой гамме, соответствующей цветовому решению объекта культурного наследия.»;

16) подпункт 4 пункта 17 после слова «столбов» дополнить словами «(кроме столбов освещения проезжей части)»;

17) абзац первый подпункта 5 пункта 17 после слова «стоящих» дополнить словами «некапитальных объектов и»;

18) в подпункте 7 пункта 17 слова «и других сооружений для осуществления транспортных коммуникаций в наземной части» исключить;

19) пункт 18 дополнить подпунктом 5 следующего содержания:

«5) применение для покрытия тротуаров и площадок мощения мелкогабаритными каменными или искусственными материалами, для проездов допускается применение монолитных покрытий.»;

20) подпункты 1 и 2 пункта 19 изложить в следующей редакции:

«1) установка рекламных конструкций на крышах объектов капитального строительства, являющихся объектами историко-градостроительной среды объекта культурного наследия, и в виде растяжек между ними;

2) прокладка наземных и надземных сетей инженерно-технического обеспечения (кроме разводящих труб газоснабжения), в том числе на фасадах зданий.»;

21) пункты 20 и 21 изложить в следующей редакции:

«20. В границах ЗРЗ-5 ограничивается строительство объектов капитального строительства в виде обязательности соблюдения следующих мер:

1) ограничение высотного габарита объектов капитального строительства, предполагаемых для строительства, до 24 метров от уровня земли (абсолютная отметка по Балтийской системе высот – 276,30 метра);

2) исключение в архитектурном решении уличных фасадов вновь возводимых объектов капитального строительства:

ярких цветовых акцентов;

облицовочных материалов с зеркальной или глянцевой поверхностью с высокими светоотражающими или бликующими свойствами.

21. В границах ЗРЗ-5 ограничивается реконструкция и капитальный ремонт существующих объектов капитального строительства в виде обязательности соблюдения следующих мер:

1) исключение превышения высотного параметра существующих зданий при их реконструкции;

2) сохранение существующего архитектурного решения уличных фасадов объектов капитального строительства;

3) отделка уличных фасадов гладкой или декоративной штукатуркой с окраской матовыми колерами средних тонов.».

4. Отделу государственной охраны объектов культурного наследия Управления государственной охраны объектов культурного наследия Свердловской

области (Семериков М.А.) обеспечить:

1) размещение информации об измененных согласно пункту 1 настоящего приказа зонах охраны объекта культурного наследия в федеральной государственной информационной системе территориального планирования и едином государственном реестре объектов культурного наследия (памятников истории и культуры) народов Российской Федерации;

2) направление сведений об измененных согласно пункту 1 настоящего приказа зонах охраны объекта культурного наследия в орган, осуществляющий деятельность по ведению государственного кадастра недвижимости;

3) направление копии настоящего приказа в течение 7 дней с даты вступления его в силу в Администрацию города Екатеринбурга;

4) направление копии настоящего приказа в течение 15 дней с даты вступления его в силу в Министерство культуры Российской Федерации.

5. Настоящий приказ вступает в силу на следующий день после его официального опубликования.

6. Настоящий приказ опубликовать на «Официальном интернет-портале правовой информации Свердловской области» (www.pravo.gov66.ru) и на официальном сайте Управления государственной охраны объектов культурного наследия Свердловской области в информационно-телекоммуникационной сети «Интернет» (www.okn.midural.ru).

Начальник Управления



Е.Г. Рябинин

Приложение
к приказу Управления государственной
охраны объектов культурного наследия
Свердловской области
от 18.06.2024 № 381

Приложение
к приказу Управления государственной
охраны объектов культурного наследия
Свердловской области
от 18.03.2020 № 175

ЗОНЫ ОХРАНЫ

**объекта культурного наследия федерального значения «Здание Управления Свердловской железной дороги»,
расположенного по адресу: Свердловская область, г. Екатеринбург, ул. Челюскинцев, д. 11**

Объект культурного наследия федерального значения «Здание Управления Свердловской железной дороги», расположенный по адресу: Свердловская область, г. Екатеринбург, ул. Челюскинцев, д. 11 (далее – объект культурного наследия), находится на государственной охране в соответствии с постановлением Совета Министров РСФСР от 04.12.1974 № 624 «О дополнении и частичном изменении постановления Совета Министров РСФСР от 30 августа 1960 г. № 1327 «О дальнейшем улучшении дела охраны памятников культуры в РСФСР».

Зоны охраны объекта культурного наследия (далее – объект) определены в соответствии с проектами зон охраны (шифры 2018-03-ПЗО и 2021/01-01-ПЗО), разработанными индивидуальным предпринимателем Курашовым Юрием Юрьевичем в 2019 и 2023 годах соответственно.

Раздел 1. Сведения об объекте

№ п/п	Характеристики объекта	Описание характеристик
1	2	3
1.	Местоположение объекта	Свердловская область, г. Екатеринбург
2.	Площадь объекта +/- величина погрешности определения площади (P +/- Дельта P)	–
3.	Иные характеристики объекта	<p>Устанавливается следующий состав объекта: охранная зона объекта культурного наследия (далее – ОЗ), зона регулирования застройки и хозяйственной деятельности объекта культурного наследия с выделением следующих подзон: зона регулирования застройки и хозяйственной деятельности объекта культурного наследия 1 (далее – ЗРЗ-1), зона регулирования застройки и хозяйственной деятельности объекта культурного наследия 2 (далее – ЗРЗ-2), зона регулирования застройки и хозяйственной деятельности объекта культурного наследия 3 (далее – ЗРЗ-3), зона регулирования застройки и хозяйственной деятельности объекта культурного наследия 4 (далее – ЗРЗ-4) и зона регулирования застройки и хозяйственной деятельности объекта культурного наследия 5 (далее – ЗРЗ-5).</p> <p>Установление зоны охраняемого природного ландшафта в отношении объекта культурного наследия не предусматривается.</p>

Раздел 2. Сведения о местоположении границ объекта

1. Система координат – местная система координат Свердловской области					
2. Сведения о характерных точках границ объекта					
Обозначение характерных точек границ	Координаты, м		Метод определения координат характерной точки	Средняя квадратическая погрешность положения характерной точки (Mt), м	Описание обозначения точки на местности (при наличии)
	X	Y			
1	2	3	4	5	6

1	2	3	4	5	6
–	–	–	–	–	–
3. Сведения о характерных точках части (частей) границы объекта					
Обозначение характерных точек границ	Координаты, м		Метод определения координат характерной точки	Средняя квадратическая погрешность положения характерной точки (Mt), м	Описание обозначения точки на местности (при наличии)
	X	Y			
1	2	3	4	5	6
Часть № 1. ОЗ					
1	392638.95	1533141.50	картометрический метод	0,25	–
2	392649.72	1533128.06	картометрический метод	0,25	–
3	392515.76	1533020.78	картометрический метод	0,25	–
4	392519.38	1533016.29	картометрический метод	0,25	–
5	392495.93	1532997.01	картометрический метод	0,25	–
6	392454.32	1533048.15	картометрический метод	0,25	–
7	392369.19	1532979.97	картометрический метод	0,25	–
8	392305.01	1533062.21	картометрический метод	0,25	–
9	392299.95	1533080.12	картометрический метод	0,25	–
10	392537.69	1533267.93	картометрический метод	0,25	–
11	392567.94	1533230.17	картометрический метод	0,25	–
12	392468.67	1533148.77	картометрический метод	0,25	–
13	392462.96	1533144.10	картометрический метод	0,25	–
14	392521.80	1533070.40	картометрический метод	0,25	–
15	392523.72	1533071.90	картометрический метод	0,25	–
16	392534.86	1533058.13	картометрический метод	0,25	–
1	392638.95	1533141.50	картометрический метод	0,25	–
Часть № 2. ЗРЗ-1					
1	392649.72	1533128.06	картометрический метод	0,25	–
2	392515.76	1533020.78	картометрический метод	0,25	–

1	2	3	4	5	6
3	392519.38	1533016.29	картометрический метод	0,25	—
4	392495.93	1532997.01	картометрический метод	0,25	—
5	392454.32	1533048.15	картометрический метод	0,25	—
6	392369.19	1532979.97	картометрический метод	0,25	—
7	392348.94	1532963.76	картометрический метод	0,25	—
8	392388.09	1532914.59	картометрический метод	0,25	—
9	392470.95	1532904.70	картометрический метод	0,25	—
10	392585.19	1532996.19	картометрический метод	0,25	—
11	392589.78	1532990.46	картометрический метод	0,25	—
12	392638.97	1533031.03	картометрический метод	0,25	—
13	392629.79	1533042.49	картометрический метод	0,25	—
14	392683.68	1533085.65	картометрический метод	0,25	—
1	392649.72	1533128.06	картометрический метод	0,25	—
Часть № 3. ЗРЗ-2					
1	392683.68	1533085.65	картометрический метод	0,25	—
2	392629.79	1533042.49	картометрический метод	0,25	—
3	392638.97	1533031.03	картометрический метод	0,25	—
4	392589.78	1532990.46	картометрический метод	0,25	—
5	392585.19	1532996.19	картометрический метод	0,25	—
6	392470.95	1532904.70	картометрический метод	0,25	—
7	392527.61	1532900.66	картометрический метод	0,25	—
8	392711.33	1532934.53	картометрический метод	0,25	—
9	392765.95	1532978.28	картометрический метод	0,25	—
10	392719.06	1533028.93	картометрический метод	0,25	—
11	392724.84	1533034.27	картометрический метод	0,25	—
1	392683.68	1533085.65	картометрический метод	0,25	—
Часть № 4. ЗРЗ-3					

1	2	3	4	5	6
1	392537.69	1533267.93	картометрический метод	0,25	–
2	392567.94	1533230.17	картометрический метод	0,25	–
3	392638.95	1533141.50	картометрический метод	0,25	–
4	392649.72	1533128.06	картометрический метод	0,25	–
5	392724.84	1533034.27	картометрический метод	0,25	–
6	392743.93	1533049.74	картометрический метод	0,25	–
7	392721.41	1533077.91	картометрический метод	0,25	–
8	392684.80	1533199.42	картометрический метод	0,25	–
9	392594.19	1533312.56	картометрический метод	0,25	–
1	392537.69	1533267.93	картометрический метод	0,25	–
Часть № 5. ЗРЗ-4					
1	392537.69	1533267.93	картометрический метод	0,25	–
2	392299.95	1533080.12	картометрический метод	0,25	–
3	392305.01	1533062.21	картометрический метод	0,25	–
4	392369.19	1532979.97	картометрический метод	0,25	–
5	392348.94	1532963.76	картометрический метод	0,25	–
6	392284.72	1532912.65	картометрический метод	0,25	–
7	392177.44	1533064.73	картометрический метод	0,25	–
8	392364.55	1533211.60	картометрический метод	0,25	–
9	392592.61	1533394.25	картометрический метод	0,25	–
10	392594.19	1533312.56	картометрический метод	0,25	–
1	392537.69	1533267.93	картометрический метод	0,25	–
Часть № 6. ЗРЗ-5					
1	392364.55	1533211.60	картометрический метод	0,25	–
2	392592.61	1533394.25	картометрический метод	0,25	–
3	392564.23	1533429.69	картометрический метод	0,25	–
4	392485.87	1533363.99	картометрический метод	0,25	–

1	2	3	4	5	6
5	392469.39	1533384.88	картометрический метод	0,25	–
6	392382.94	1533317.29	картометрический метод	0,25	–
7	392404.01	1533290.33	картометрический метод	0,25	–
8	392341.56	1533240.31	картометрический метод	0,25	–
1	392364.55	1533211.60	картометрический метод	0,25	–

Раздел 3. Сведения о местоположении измененных (уточненных) границ объекта

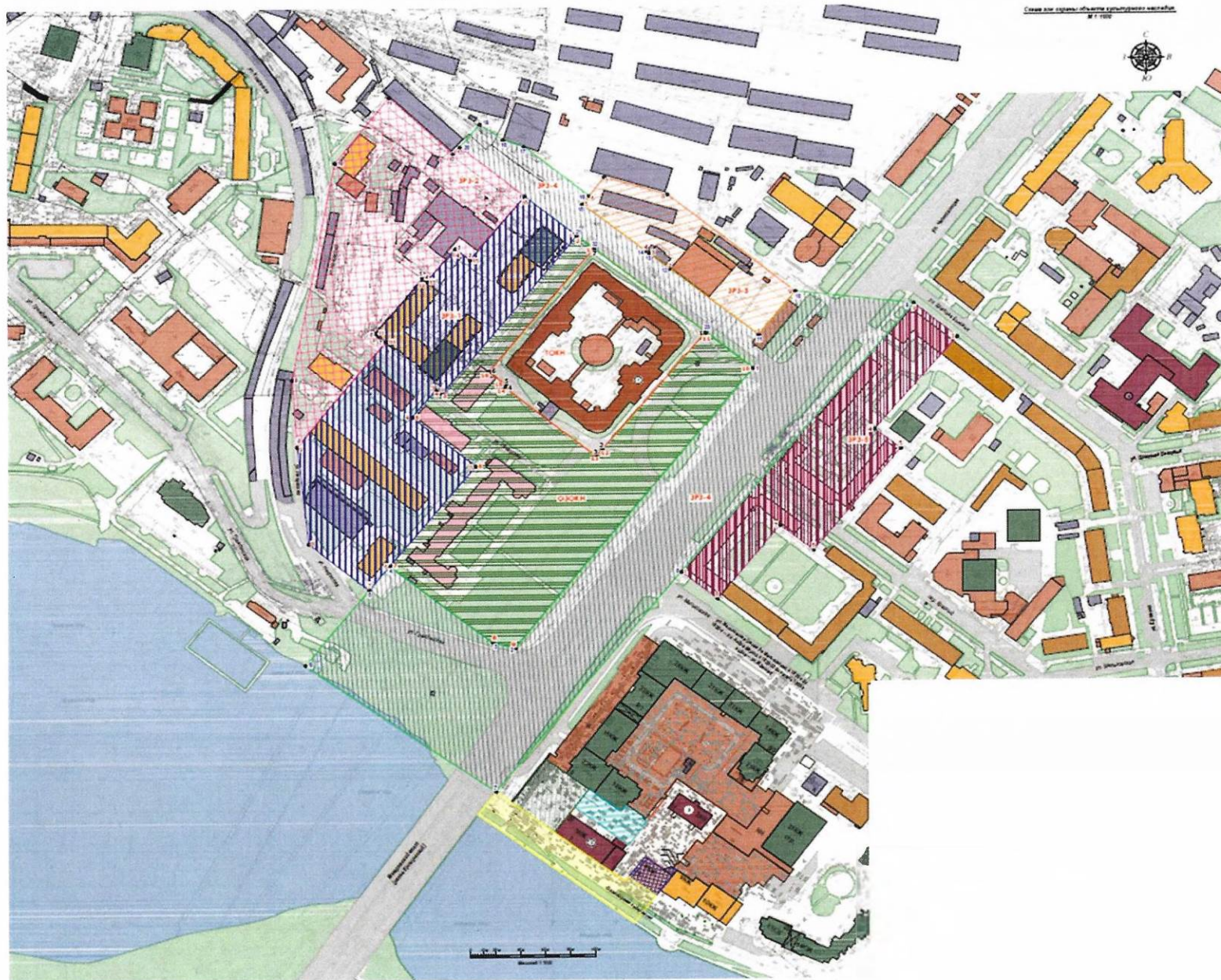
1. Система координат							
2. Сведения о характерных точках границ объекта							
Обозначение характерных точек границ	Существующие координаты, м		Измененные (уточненные) координаты, м		Метод определения координат характерной точки	Средняя квадратическая погрешность положения характерной точки (Mt), м	Описание обозначения точки на местности (при наличии)
	X	Y	X	Y			
1	2	3	4	5	6	7	8
–	–	–	–	–	–	–	–
3. Сведения о характерных точках части (частей) границы объекта							
Часть № 2. ЗРЗ-1							
1	392649.72	1533128.06	392649.72	1533128.06	картометрический	0,25	–
2	392515.76	1533020.78	392515.76	1533020.78	картометрический	0,25	–
3	392519.38	1533016.29	392519.38	1533016.29	картометрический	0,25	–
4	392495.93	1532997.01	392495.93	1532997.01	картометрический	0,25	–
5	392454.32	1533048.15	392454.32	1533048.15	картометрический	0,25	–
6	392369.19	1532979.97	392369.19	1532979.97	картометрический	0,25	–
7	392348.94	1532963.76	392348.94	1532963.76	картометрический	0,25	–

1	2	3	4	5	6	7	8
8	392388.09	1532914.59	392388.09	1532914.59	картометрический	0,25	–
9	392470.95	1532904.70	392470.95	1532904.70	картометрический	0,25	–
10	392585.19	1532996.19	392559.59	1532975.70	картометрический	0,25	–
11	392589.78	1532990.46	392567.24	1532966.24	картометрический	0,25	–
12	392638.97	1533031.03	392614.23	1533004.23	картометрический	0,25	–
13	392629.79	1533042.49	392611.13	1533008.07	картометрический	0,25	–
14	392683.68	1533085.65	392638.97	1533031.03	картометрический	0,25	–
15			392629.79	1533042.49	картометрический	0,25	–
16			392683.68	1533085.65	картометрический	0,25	–
1			392649.72	1533128.06	картометрический	0,25	–
Часть № 3. ЗРЗ-2							
1	392683.68	1533085.65	392683.68	1533085.65	картометрический	0,25	–
2	392629.79	1533042.49	392629.79	1533042.49	картометрический	0,25	–
3	392638.97	1533031.03	392638.97	1533031.03	картометрический	0,25	–
4	392589.78	1532990.46	392611.13	1533008.07	картометрический	0,25	–
5	392585.19	1532996.19	392614.23	1533004.23	картометрический	0,25	–
6	392470.95	1532904.70	392567.24	1532966.24	картометрический	0,25	–
7	392527.61	1532900.66	392559.59	1532975.70	картометрический	0,25	–
8	392711.33	1532934.53	392470.95	1532904.70	картометрический	0,25	–
9	392765.95	1532978.28	392527.61	1532900.66	картометрический	0,25	–
10	392719.06	1533028.93	392711.33	1532934.53	картометрический	0,25	–
11	392724.84	1533034.27	392765.95	1532978.28	картометрический	0,25	–
12			392719.06	1533028.93	картометрический	0,25	–
13			392724.84	1533034.27	картометрический	0,25	–
1			392683.68	1533085.65	картометрический	0,25	–
Часть № 4. ЗРЗ-3							
1	392537.69	1533267.93	392566.04	1533272.38	картометрический	0,25	–









1	2	3	4	5	6	7	8
2	392567.94	1533230.17	392622.01	1533201.47	картометрический	0,25	–
3	392638.95	1533141.50	392634.83	1533185.23	картометрический	0,25	–
4	392649.72	1533128.06	392636.97	1533182.45	картометрический	0,25	–
5	392724.84	1533034.27	392676.94	1533132.23	картометрический	0,25	–
6	392743.93	1533049.74	392683.97	1533137.85	картометрический	0,25	–
7	392721.41	1533077.91	392699.59	1533150.34	картометрический	0,25	–
8	392684.80	1533199.42	392684.80	1533199.42	картометрический	0,25	–
9	392594.19	1533312.56	392602.92	1533301.66	картометрический	0,25	–
1			392566.04	1533272.38	картометрический	0,25	–
Часть № 5. ЗРЗ-4							
1	392537.69	1533267.93	392537.69	1533267.93	картометрический	0,25	–
2	392299.95	1533080.12	392299.95	1533080.12	картометрический	0,25	–
3	392305.01	1533062.21	392305.01	1533062.21	картометрический	0,25	–
4	392369.19	1532979.97	392369.19	1532979.97	картометрический	0,25	–
5	392348.94	1532963.76	392348.94	1532963.76	картометрический	0,25	–
6	392284.72	1532912.65	392284.72	1532912.65	картометрический	0,25	–
7	392177.44	1533064.73	392177.44	1533064.73	картометрический	0,25	–
8	392364.55	1533211.60	392364.55	1533211.60	картометрический	0,25	–
9	392592.61	1533394.25	392592.61	1533394.25	картометрический	0,25	–
10	392594.19	1533312.56	392602.92	1533301.66	картометрический	0,25	–
11			392566.05	1533272.37	картометрический	0,25	–
12			392622.01	1533201.47	картометрический	0,25	–
13			392634.83	1533185.23	картометрический	0,25	–
14			392636.97	1533182.45	картометрический	0,25	–
15			392676.94	1533132.23	картометрический	0,25	–
16			392683.97	1533137.85	картометрический	0,25	–
17			392725.77	1533085.11	картометрический	0,25	–

1	2	3	4	5	6	7	8
18			392731.29	1533068.32	картометрический	0,25	–
19			392743.94	1533049.74	картометрический	0,25	–
20			392724.84	1533034.27	картометрический	0,25	–
21			392649.72	1533128.06	картометрический	0,25	–
22			392638.95	1533141.50	картометрический	0,25	–
23			392567.94	1533230.17	картометрический	0,25	–
1			392537.69	1533267.93	картометрический	0,25	–

Раздел 4. План границ объекта



Условные обозначения:

	– объект культурного наследия;
	– территория объекта культурного наследия;
	– ОЗ;
	– ЗРЗ-1;
	– ЗРЗ-2;
	– ЗРЗ-3;
	– ЗРЗ-4;
	– ЗРЗ-5;
2 ●	– поворотные (характерные) точки ОЗ;
1 ● 1 ● 1 ●	– поворотные (характерные) точки ЗРЗ-1, ЗРЗ-2, ЗРЗ-3, ЗРЗ-4 и ЗРЗ-5.