



ПРАВИТЕЛЬСТВО СВЕРДЛОВСКОЙ ОБЛАСТИ
УПРАВЛЕНИЕ ГОСУДАРСТВЕННОЙ ОХРАНЫ ОБЪЕКТОВ КУЛЬТУРНОГО НАСЛЕДИЯ
СВЕРДЛОВСКОЙ ОБЛАСТИ

ПРИКАЗ

05.12.2024

№ 770

г. Екатеринбург

**О включении выявленного объекта культурного наследия
«Здание бывшего Туринского Сретенского четырехклассного
городского училища», расположенного по адресу: Свердловская область,
г. Туринск, ул. Свердлова, д. 39, в единый государственный реестр
объектов культурного наследия (памятников истории и культуры)
народов Российской Федерации, утверждении предмета охраны,
границ территории данного объекта культурного наследия
и режима использования его территории**

В соответствии со статьей 18 и подпунктом 10 пункта 2 статьи 33 Федерального закона от 25 июня 2002 года № 73-ФЗ «Об объектах культурного наследия (памятниках истории и культуры) народов Российской Федерации», приказом Министерства культуры Российской Федерации от 04.06.2015 № 1745 «Об утверждении требований к составлению проектов границ территорий объектов культурного наследия», абзацем третьим подпункта 2 пункта 18 Положения об Управлении государственной охраны объектов культурного наследия Свердловской области, утвержденного постановлением Правительства Свердловской области от 28.12.2015 № 1216-ПП «Об учреждении должностей государственной гражданской службы Свердловской области в Управлении государственной охраны объектов культурного наследия Свердловской области и утверждении Положения, предельного лимита штатной численности Управления государственной охраны объектов культурного наследия Свердловской области», приказом Управления государственной охраны объектов культурного наследия Свердловской области от 10.11.2021 № 391 «О включении объекта «Здание бывшего Туринского Сретенского четырехклассного городского училища», расположенного по адресу: Свердловская область, г. Туринск, ул. Свердлова, д. 39, обладающего признаками объекта культурного наследия, в перечень выявленных объектов культурного наследия Свердловской области», на основании акта государственной историко-культурной экспертизы выявленного объекта культурного наследия «Здание бывшего Туринского Сретенского четырехклассного городского училища», расположенного по адресу: Свердловская область, г. Туринск, ул. Свердлова, д. 39, в целях обоснования целесообразности включения в единый государственный реестр объектов культурного наследия (памятников истории и культуры) народов Российской

Федерации от 14.10.2024

ПРИКАЗЫВАЮ:

1. Включить выявленный объект культурного наследия «Здание бывшего Туринского Сретенского четырехклассного городского училища», расположенный по адресу: Свердловская область, г. Туринск, ул. Свердлова, д. 39, в единый государственный реестр объектов культурного наследия (памятников истории и культуры) народов Российской Федерации в качестве объекта культурного наследия регионального значения (памятника) с наименованием «Здание Туринского Сретенского мужского высшего начального училища», 1903 г., расположенного по адресу: Свердловская область, г. Туринск, ул. Свердлова, зд. 39.

2. Утвердить:

1) предмет охраны объекта культурного наследия регионального значения «Здание Туринского Сретенского мужского высшего начального училища», расположенного по адресу: Свердловская область, г. Туринск, ул. Свердлова, зд. 39, включенного в единый государственный реестр объектов культурного наследия (памятников истории и культуры) народов Российской Федерации (прилагается);

2) границы территории объекта культурного наследия регионального значения «Здание Туринского Сретенского мужского высшего начального училища», расположенного по адресу: Свердловская область, г. Туринск, ул. Свердлова, зд. 39, и режим использования данной территории (прилагаются).

3. Отделу государственной охраны объектов культурного наследия Управления государственной охраны объектов культурного наследия Свердловской области (Семериков М.А.):

1) в срок не более трех рабочих дней со дня принятия настоящего приказа направить собственнику или иному законному владельцу выявленного объекта культурного наследия письменное уведомление о принятом решении;

2) обеспечить размещение информации о границах территории объекта культурного наследия и режиме использования данной территории, утвержденных подпунктом 2 пункта 2 настоящего приказа, в федеральной государственной информационной системе территориального планирования, а также направление ее в единый государственный реестр объектов культурного наследия (памятников истории и культуры) народов Российской Федерации и государственный кадастр недвижимости.

4. Исключить выявленный объект культурного наследия «Здание бывшего Туринского Сретенского четырехклассного городского училища», расположенного по адресу: Свердловская область, г. Туринск, ул. Свердлова, д. 39, из перечня выявленных объектов культурного наследия Свердловской области.

5. Настоящий приказ вступает в силу на следующий день после его официального опубликования.

6. Контроль за исполнением настоящего приказа возложить на Заместителя

начальника Управления государственной охраны объектов культурного наследия Свердловской области А.А. Кульпиню.

7. Настоящий приказ опубликовать на «Официальном интернет-портале правовой информации Свердловской области» (www.pravo.gov66.ru) и на официальном сайте Управления государственной охраны объектов культурного наследия Свердловской области в информационно-телекоммуникационной сети «Интернет» (www.okn.midural.ru).

Начальник Управления



Е.Г. Рябинин

УТВЕРЖДЕН
 приказом Управления государственной
 охраны объектов культурного наследия
 Свердловской области
 от 05.12.2024 № 770



ПРЕДМЕТ ОХРАНЫ







**объекта культурного наследия регионального значения «Здание
 Туринского Сретенского мужского высшего начального училища»,
 расположенного по адресу: Свердловская область, г. Туринск,
 ул. Свердлова, зд. 39, включенного в единый государственный
 реестр объектов культурного наследия (памятников истории
 и культуры) народов Российской Федерации**






Предмет охраны объекта культурного наследия регионального значения «Здание Туринского Сретенского мужского высшего начального училища», расположенного по адресу: Свердловская область, г. Туринск, ул. Свердлова, зд. 39, включенного в единый государственный реестр объектов культурного наследия (памятников истории и культуры) народов Российской Федерации (далее – Объект), приведен в таблице.





Таблица



№ п/п	Описание предмета охраны	Сведения в графической форме и фотографические изображения
1	2	3
1.	Местоположение	
1.1.	расположение Объекта на пересечении улиц Свердлова и Революции	
2.	Объемно-планировочное решение и Схема расположения согласно приложению № 1 к настоящему предмету охраны	




1	2	3
2.1.	объемно-планировочное решение двухэтажного здания в пределах капитальных стен, исключая пристроенный северный одноэтажный объем, на 1903 г.: «Г»-образная конфигурация плана; габариты, высотные отметки по венчающим карнизам	—
3.	Строительные материалы и конструкции	
3.1.	фундамент (бутовый); несущие стены (кирпич), перекрытия и стропила крыши (деревянные)	—
4.	Крыша	
4.1.	многоскатная крыша с металлической кровлей, высотные отметки по конькам крыши	
5.	Композиционное решение фасадов	
	западный фасад	
5.1.	трехчастный симметричный на 6 осей оконных проемов	
	южный фасад	

1	2	3
5.2.	трехчастный симметричный на 9 осей оконных проемов	
6.	Архитектурно-художественное оформление фасадов на 1903 г. (размеры, пропорции, профили, форма, рисунок декора, материал и расположение согласно приложению № 2 к настоящему предмету охраны)	
6.1.	широкий междуэтажный пояс	 
6.2.	междуэтажный профилированный карниз	
6.3.	междуюконный поясок	
6.4.	подоконные филенки (западный и южный фасады)	

1	2	3
6.5.	венчающий профилированный карниз с сухариками (исключая пониженный объем ризалита)	
6.6.	венчающий профилированный карниз пониженного объема ризалита	
6.7.	угловые и межоконные рустованные пилястры	
6.8.	профилированный поясok фризa	
6.9.	междyоконный поясok в уровне первого этажа	

1	2	3
6.10.	подоконные филенки (первый этаж, западный, южный, боковой восточный фасады)	
6.11.	рамочные профилированные наличники с боковыми выступами рамки лучковых оконных проемов первого этажа (западный и южный фасады)	
6.12.	наличники с треугольными профилированными сандриками и подкарнизными сухариками, а также с составными многочастными боковинами прямоугольных проемов второго этажа (западный и южный фасады)	
6.13.	профилированные наличники оконных проемов боковых и дворовых фасадов	
7.	Материал, техника фасадной обработки	
7.1.	штукатурная отделка фасадов	—
8.	Проемы и ниши	
8.1.	все виды оконных проемов на 1903 г. (расположение, размеры, форма (лучковая, прямоугольная) и пропорции, местоположение согласно схеме расположения, представленной в приложении № 1 к настоящему предмету охраны)	—

1	2	3
8.2.	внутренние оконные откосы с рассветами	–
9.	Архитектурно-декоративное убранство интерьеров (размеры, профили, материал, рисунок и расположение согласно приложению № 1 к настоящему предмету охраны)	
9.1.	потолочные карнизы	
9.2	потолочные розетки	 <p data-bbox="1257 1369 1347 1415">Тип I</p> <p data-bbox="1257 1764 1347 1809">Тип II</p> <p data-bbox="1257 2059 1347 2104">Тип III</p>

1	2	3
9.3.	пилястры	
9.4	профилированное обрамление заложеного арочного дверного проема второго этажа	
10.	Лестницы	
10.1	двухмаршевая лестница с площадкой и перилами (размеры, материалы, форма ступеней и расположение согласно приложению № 1 к настоящему предмету охраны)	

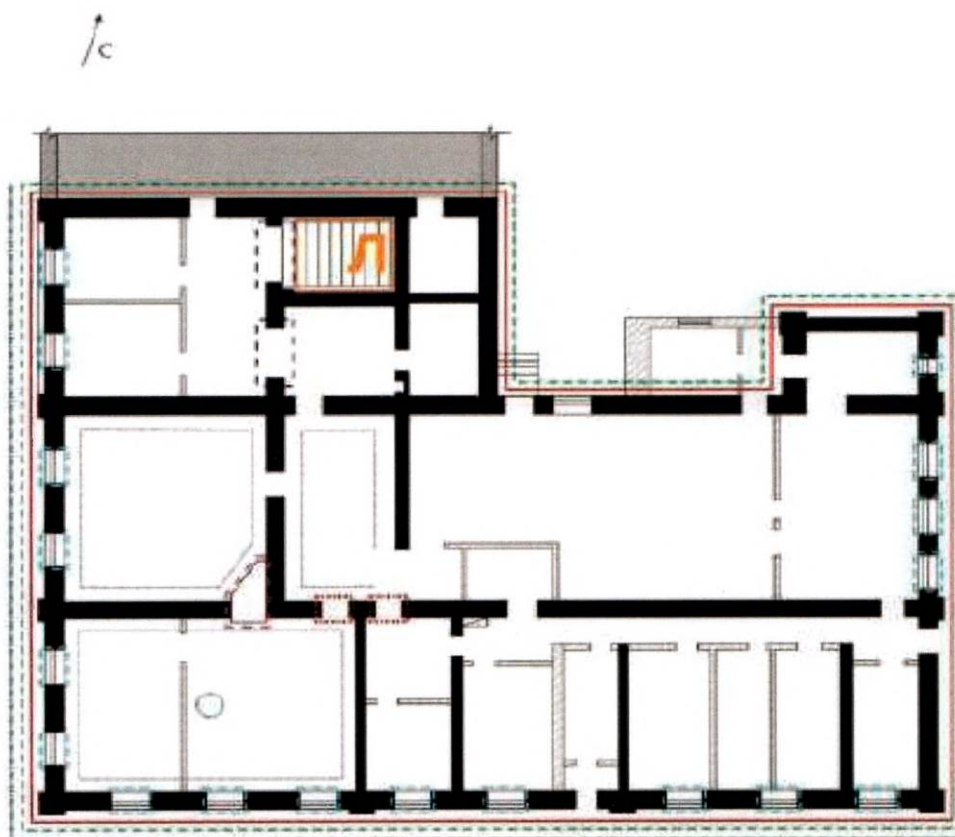
1	2	3
11.	Печи	
11.1.	печи (материалы, форма, размеры и расположение согласно приложению № 1 к настоящему предмету охраны)	 <p data-bbox="1061 662 1551 698">Печь 1 (вид 1) Печь 1 (вид 2)</p>  <p data-bbox="1061 1152 1551 1188">Печь 2 (вид 1) Печь 2 (вид 2)</p>
12.	Внутренние проемы (форма, размеры и расположение согласно приложению № 1 к настоящему предмету охраны)	
12.1.	внутренние арочные дверные проемы	
12.2.	внутренние лучковые дверные проемы	

1	2	3
		 A photograph of a hallway. In the center, there is a dark, possibly black, door set within a wooden frame. The walls are white with a horizontal band of orange or reddish-brown paneling. The ceiling is a standard drop ceiling with square tiles. The floor is dark, possibly black or dark grey.













Приложение № 1
к предмету охраны объекта культурного наследия регионального значения
«Здание Туринского Сретенского мужского высшего начального училища»,
расположенного по адресу: Свердловская область, г. Туринск, ул. Свердлова, зд. 39,
включенного в единый государственный реестр объектов культурного наследия
(памятников истории и культуры)
народов Российской Федерации

СХЕМА РАСПОЛОЖЕНИЯ
элементов предмета охраны объекта культурного наследия регионального
значения «Здание Туринского Сретенского мужского высшего начального
училища», расположенного по адресу: Свердловская область, г. Туринск,
ул. Свердлова, зд. 39, включенного в единый государственный реестр
объектов культурного наследия (памятников истории и культуры)
народов Российской Федерации

План первого этажа












Условные обозначения графические

-  – объемно-планировочное решение
-  – композиционное решение фасадов
-  – архитектурно-художественное решение фасадов
-  – внешние и внутренние капитальные исторические стены
-  – оконный проем
-  – внутренний лучковый дверной проем
-  – потолочные карнизы
-  – внутренний арочный дверной проем
-  – потолочная розетка Тип I
-  – печь 1
-  – лестница
-  – неисторические перегородки

План второго этажа



Условные обозначения графические

	– объемно-планировочное решение
	– композиционное решение фасадов
	– архитектурно-художественное решение фасадов
	– внешние и внутренние капитальные исторические стены
	– оконный проем
	– внутренний арочный дверной проемы
	– печь 2
	– внутренний арочный дверной проем
	– потолочная розетка Тип I
	– потолочная розетка Тип II
	– потолочная розетка Тип III
	– потолочные карнизы
	– пилястра
	– участки стен с заложенными проемами (наружным оконным, внутренним арочным)
	– лестница
	– неисторические перегородки


Приложение № 2


к предмету охраны объекта культурного наследия регионального значения «Здание Туринского Сретенского мужского высшего начального училища», расположенного по адресу: Свердловская область, г. Туринск, ул. Свердлова, зд. 39, включенного в единый государственный реестр объектов культурного наследия (памятников истории и культуры) народов Российской Федерации

ГРАФИЧЕСКОЕ ОТОБРАЖЕНИЕ

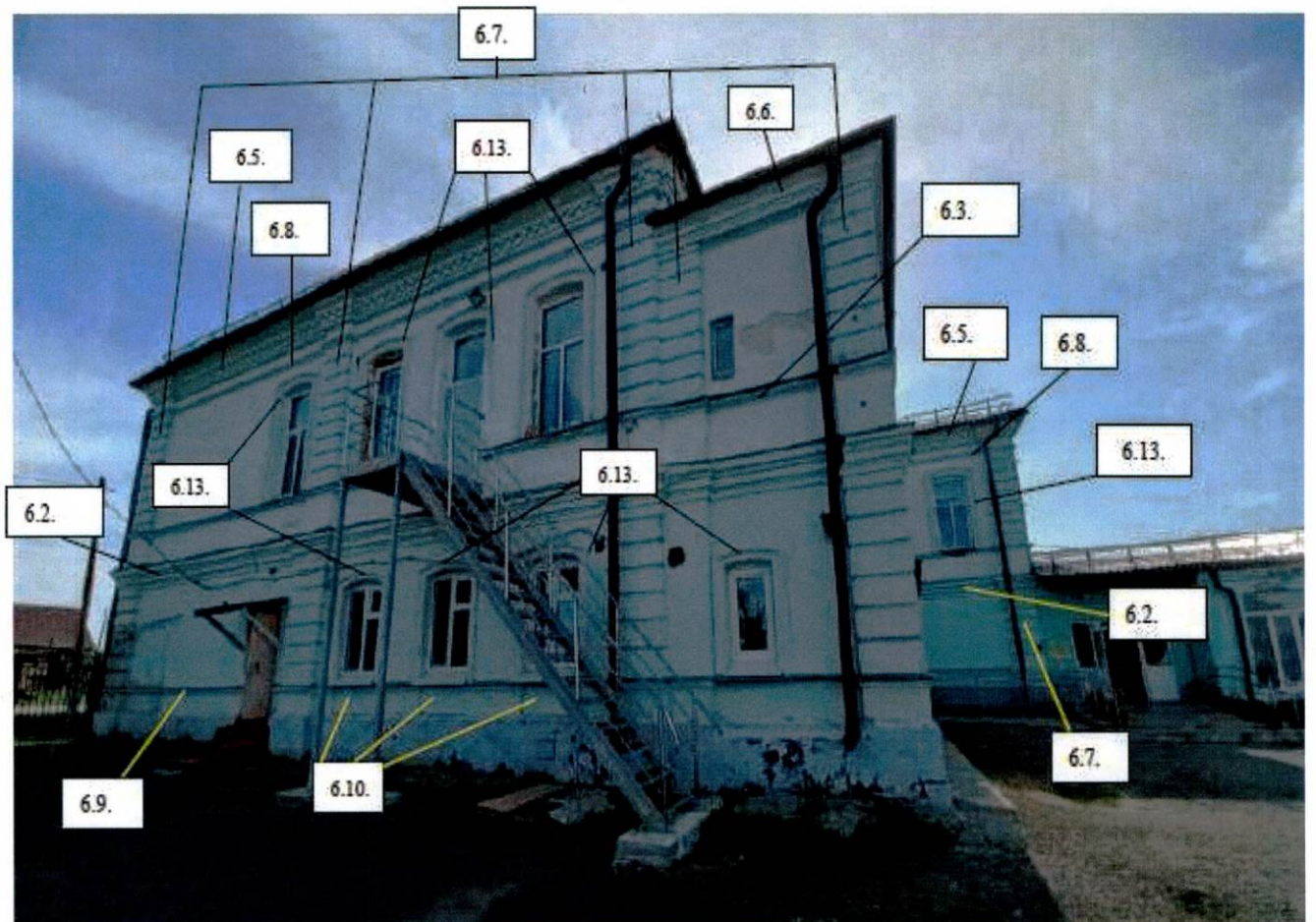
на фасадах элементов предмета охраны объекта культурного наследия регионального значения «Здание Туринского Сретенского мужского высшего начального училища», расположенного по адресу: Свердловская область, г. Туринск, ул. Свердлова, зд. 39, включенного в единый государственный реестр объектов культурного наследия (памятников истории и культуры) народов Российской Федерации

Западный фасад







Боковой восточный фасад и фрагмент дворового восточного фасада



Дворовый северный фасад и фрагмент дворового восточного фасада



Боковой северный фасад (в уровне второго этажа)



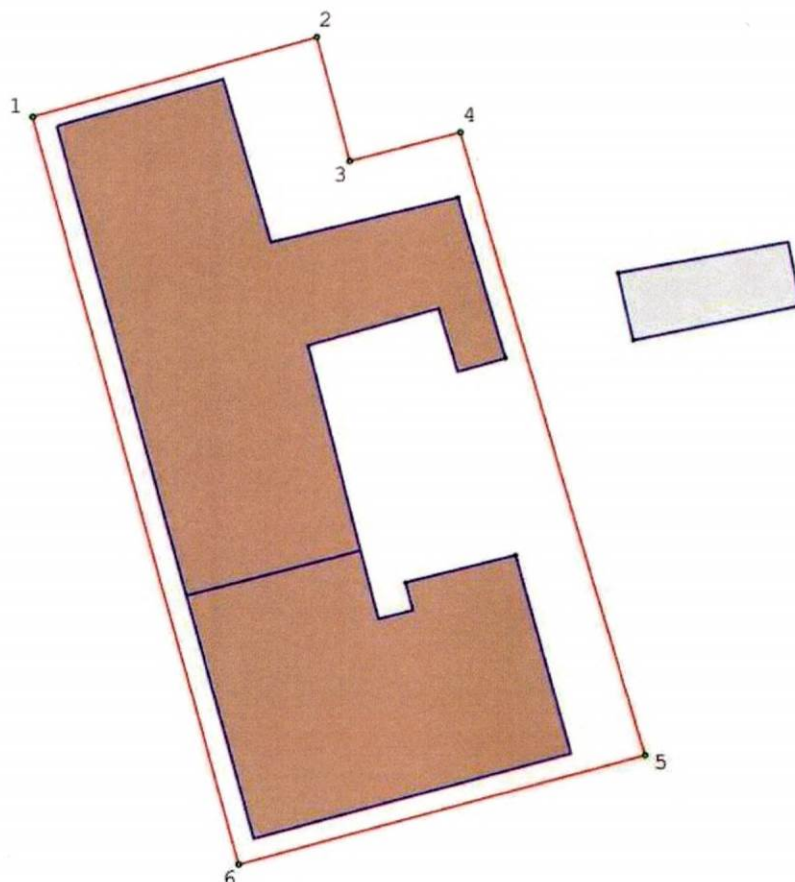
УТВЕРЖДЕНЫ
приказом Управления государственной
охраны объектов культурного наследия
Свердловской области
от 05.12.2024 № 770

ГРАНИЦЫ ТЕРРИТОРИИ



объекта культурного наследия регионального значения «Здание Туринского Сретенского мужского высшего начального училища», расположенного по адресу: Свердловская область, г. Туринск, ул. Свердлова, зд. 39, и режим использования данной территории

Глава 1. Карта (схема) и координаты поворотных точек границ территории объекта культурного наследия регионального значения «Здание Туринского Сретенского мужского высшего начального училища», расположенного по адресу: Свердловская область, г. Туринск, ул. Свердлова, зд. 39

1. Карта (схема) границ территории объекта культурного наследия регионального значения «Здание Туринского Сретенского мужского высшего начального училища», расположенного по адресу: Свердловская область, г. Туринск, ул. Свердлова, зд. 39 (далее – Объект):



Условные обозначения к карте (схеме) границ территории Объекта

-  – Объект;
-  – границы территории Объекта;
- 1 – поворотные (характерные) точки границ территории Объекта.

2. Координаты поворотных точек в местной системе координат Свердловской области (далее – МСК-66) определены геодезическим методом и приведены в таблице, погрешность определения координат составляет 0,1 метра.

Таблица

Номер поворотной точки	МСК-66	
	Координата X	Координата Y
1	529264.92	2360471.20
2	529272.64	2360498.36
3	529260.56	2360501.56
4	529263.36	2360512.15
5	529202.25	2360529.83
6	529191.69	2360490.88
1	529264.92	2360471.20

Глава 2. Режим использования территории Объекта

3. Территория Объекта относится к землям историко-культурного назначения.
4. На территории Объекта разрешается:
- 1) проведение работ по сохранению Объекта;
 - 2) благоустройство территории с учетом архитектурно-стилистических и планировочных особенностей Объекта;
 - 3) эксплуатация и обслуживание Объекта;
 - 4) проведение мероприятий, направленных на обеспечение пожарной и экологической безопасности Объекта;
 - 5) размещение на территории Объекта информационных надписей и памятных знаков;
 - 6) вырубка деревьев и иных многолетних зеленых насаждений, наносящих вред Объекту и (или) ограничивающих его визуальную доступность;
 - 7) изменение существующей системы озеленения на земельном участке Объекта с устройством газонов и цветников;
 - 8) устройство новых, ремонт и реконструкция существующих сетей инженерно-технического обеспечения Объекта в подземном исполнении с условием соблюдения мероприятий по обеспечению сохранности Объекта;
 - 9) устройство уличного освещения прилегающей территории и архитектурной

подсветки Объекта;

10) ведение хозяйственной деятельности, не противоречащей требованиям обеспечения сохранности Объекта и позволяющей обеспечить функционирование Объекта в современных условиях.

5. На территории Объекта запрещается:

1) строительство объектов капитального строительства, а также некапитальных строений и сооружений, кроме временных, необходимых для проведения работ по сохранению Объекта;

2) увеличение объемно-пространственных характеристик существующих объектов капитального строительства;

3) проведение земляных, строительных и иных работ, за исключением работ по сохранению Объекта или его отдельных элементов, сохранению исторической или природной среды Объекта;

4) динамическое воздействие на грунт в зоне влияния на Объект;

5) проведение любых земляных работ без предварительного археологического обследования территории в соответствии с законодательством Российской Федерации;

6) установка на фасадах и скатах крыши Объекта средств технического обеспечения, в том числе наружных блоков систем кондиционирования, вентиляционных труб, антенн спутниковой и иной связи, кроме необходимых для обеспечения безопасности территории Объекта (системы видеонаблюдения) и архитектурной подсветки;

7) установка рекламных конструкций, за исключением информационных надписей и обозначений, разрешенных в соответствии с пунктом 3 статьи 35.1 Федерального закона от 25 июня 2002 года № 73-ФЗ «Об объектах культурного наследия (памятниках истории и культуры) народов Российской Федерации».