



**МИНИСТЕРСТВО СТРОИТЕЛЬСТВА И РАЗВИТИЯ ИНФРАСТРУКТУРЫ
СВЕРДЛОВСКОЙ ОБЛАСТИ
П Р И К А З**

06.12.2024

№ 625-17

г. Екатеринбург

Об утверждении основной части проекта планировки территории для размещения линейного объекта транспортной инфраструктуры регионального значения «Реконструкция автомобильной дороги «Обход г. В. Пышма» с подъездом к г. Екатеринбургу на территории муниципального образования «город Екатеринбург» и основной части проекта межевания территории для размещения линейного объекта транспортной инфраструктуры регионального значения «Реконструкция автомобильной дороги «Обход г. В. Пышма» с подъездом к г. Екатеринбургу на территории муниципального образования «город Екатеринбург»

В соответствии с частью 3 статьи 45 Градостроительного кодекса Российской Федерации, подпунктом 5 пункта 6 Положения о Министерстве строительства и развития инфраструктуры Свердловской области, утвержденного постановлением Правительства Свердловской области от 05.09.2012 № 963-ПП «Об утверждении Положения, предельного лимита штатной численности Министерства строительства и развития инфраструктуры Свердловской области», на основании приказа Министерства строительства и развития инфраструктуры Свердловской области от 16.03.2020 № 191-П «О принятии решения о подготовке документации по планировке территории для размещения линейного объекта транспортной инфраструктуры регионального значения «Реконструкция автомобильной дороги «Обход г. В. Пышма» с подъездом к г. Екатеринбургу на территории муниципального образования «город Екатеринбург»

ПРИКАЗЫВАЮ:

1. Утвердить:

1) основную часть проекта планировки территории для размещения линейного объекта транспортной инфраструктуры регионального значения «Реконструкция автомобильной дороги «Обход г. В. Пышма» с подъездом к г. Екатеринбургу на территории муниципального образования «город Екатеринбург» (далее – проект планировки территории) в следующем составе:

Положение о размещении линейных объектов (текстовая часть), том 1, шифр 502-11-ПР/3610000-2020-ППТ-ТЧ (приложение № 1);

Чертеж красных линий. Чертеж границ зон планируемого размещения линейных объектов. Чертеж границ зон планируемого размещения линейных объектов, подлежащих реконструкции в связи с изменением их местоположения, масштаб 1:1000, шифр 502-11-ПР/3610000-2020-ППТ-ОЧП (приложение № 2);

2) основную часть проекта межевания территории для размещения линейного объекта транспортной инфраструктуры регионального значения «Реконструкция автомобильной дороги «Обход г. В. Пышма» с подъездом к г. Екатеринбургу на территории муниципального

образования «город Екатеринбург» (далее – проект межевания территории) в следующем составе:

Проект межевания территории. Текстовая часть, том 3, шифр 502-11-ПР/3610000-2020-ПМТ-ТЧ (приложение № 3);

Чертеж межевания территории, масштаб 1:1000, шифр 502-11-ПР/3610000-2020-ПМТ-01 (приложение № 4).

2. Отделу реализации градостроительной политики Министерства строительства и развития инфраструктуры Свердловской области обеспечить:

1) информирование о принятом решении Министерства транспорта и дорожного хозяйства Свердловской области, государственное казенное учреждение Свердловской области «Управление автомобильных дорог» (посредством Системы электронного документооборота Правительства Свердловской области);

2) направление проекта планировки территории и проекта межевания территории Главе города Екатеринбурга для опубликования в порядке, установленном для официального опубликования муниципальных правовых актов, и размещения на официальном сайте муниципального образования в информационно-телекоммуникационной сети «Интернет»;

3) направление настоящего приказа в филиал публично-правовой компании «Роскадастр» по Уральскому федеральному округу;

4) направление настоящего приказа в Управление выпуска правовых актов Губернатора Свердловской области и Правительства Свердловской области в порядке, установленном Указом Губернатора Свердловской области от 27.02.2023 № 77-УГ «О государственной регистрации нормативных правовых актов областных и территориальных исполнительных органов государственной власти Свердловской области».


3. Отделу информационных ресурсов в градостроительстве Министерства строительства и развития инфраструктуры Свердловской области обеспечить размещение проекта планировки территории и проекта межевания территории в государственной информационной системе обеспечения градостроительной деятельности Свердловской области.

4. Организационно-контрольному отделу Министерства строительства и развития инфраструктуры Свердловской области обеспечить размещение настоящего приказа на официальном сайте Министерства строительства и развития инфраструктуры Свердловской области в информационно-телекоммуникационной сети «Интернет».

5. Контроль за исполнением настоящего приказа возложить на Заместителя Министра строительства и развития инфраструктуры Свердловской области Е.В. Тележук.

6. Настоящий приказ опубликовать на «Официальном интернет-портале правовой информации Свердловской области» (www.pravo.gov66.ru) и «Официальном интернет-портале правовой информации» (www.pravo.gov.ru).

Министр



Г.В. Сурганов

Приложение № 1
к приказу Министерства строительства
и развития инфраструктуры
Свердловской области
от 06.12.2024 № 625-17

Положение о размещении линейных объектов (текстовая часть),
том 1, шифр 502-11-ПР/3610000-2020-ППТ-ТЧ



ООО "РосИнсталПроект", Россия, 630005, г. Новосибирск, ул. Ипподромская, 21
тел. (383) 201-51-32, тел./факс (383) 201-54-80, e-mail: info@rinsp.ru

ДОКУМЕНТАЦИЯ ПО ПЛАНИРОВКЕ ТЕРРИТОРИИ
для размещения линейного объекта транспортной инфраструктуры
регионального значения «Реконструкция автомобильной дороги
«Обход г. В. Пышма» с подъездом к г. Екатеринбург на территории
муниципального образования «город Екатеринбург»

ТОМ 1

Основная часть проекта планировки территории

РАЗДЕЛ 2. ПОЛОЖЕНИЕ О РАЗМЕЩЕНИИ ЛИНЕЙНЫХ ОБЪЕКТОВ

502-11-ПР/3610000-2020-ППТ-ТЧ

Генеральный директор



Д. Ю. Юминов

Главный инженер проекта

Д.А. Малов

2024

Список разработчиков

Должность	ФИО	Подпись
1	2	3
ГИП	Д.А.Малов	
Инженер отдела СИД	В.В. Шкурков	
Ведущий инженер группы СИД	Е.О. Ярославкин	
Заместитель главного инженера по изысканиям	И.П. Аболонков	
Н. контроль	К.В. Мищенко	

Состав проекта

№ п/п	Обозначение шифра	Наименование документа	Кол-во листов	Гриф секретности
1	2	3	4	5
Том 1. Основная часть проекта планировки территории				
1	Раздел 1. Проект планировки территории. Графическая часть			
1.1	502-11-ПР/3610000-2020-ППТ-ОЧП	Чертеж красных линий. Чертеж границ зон планируемого размещения линейных объектов. Чертеж границ зон планируемого размещения линейных объектов, подлежащих реконструкции в связи с изменением их местоположения, М 1:1000	6	Несекретно
1.2	502-11-ПР/3610000-2020-ППТ-ТЧ	Раздел 2. Положение о размещении линейных объектов	-	Несекретно
Том 2. Материалы по обоснованию проекта планировки территории				
2.1	Раздел 3. Материалы по обоснованию проекта планировки территории. Графическая часть			
2.1.1	502-11-ПР/3610000-2020-ППТ-СР	Схема расположения элементов планировочной структуры	1	Несекретно
2.1.2	502-11-ПР/3610000-2020-ППТ-СИТ	Схема использования территории в период подготовки проекта планировки территории, М 1:1000	5	Несекретно
2.1.3	502-11-ПР/3610000-2020-ППТ-УДС	Схема вертикальной планировки территории, инженерной подготовки и инженерной защиты территории. Схема организации улично-дорожной сети и движения транспорта. Схема конструктивных и планировочных решений, М 1:1000	5	Несекретно
2.1.4	502-11-ПР/3610000-2020-ППТ-ЗОУИТ	Схема границ зон с особыми условиями использования территорий, особо охраняемых природных территорий, лесничеств. Схема границ территорий, подверженных риску возникновения чрезвычайных ситуаций природного и техногенного характера, М 1:1000	5	Несекретно
2.1.5	502-11-ПР/3610000-2020-ППТ-ПЗ	Раздел 4. Материалы по обоснованию проекта планировки территории. Пояснительная записка		Несекретно
Том 3. Основная часть проекта межевания территории				
3.1	Раздел 1. Проект межевания территории. Графическая часть			
3.1.1	502-11-ПР/3610000-2020-ПМТ-01	Чертеж межевания территории, М 1:1000	5	Несекретно
3.2	502-11-ПР/3610000-2020-ПМТ-ТЧ	Раздел 2. Проект межевания территории. Текстовая часть		Несекретно
Том 4. Материалы по обоснованию проекта межевания территории				
4.1	Раздел 3. Материалы по обоснованию проекта межевания территории. Графическая часть			
4.1.1	502-11-ПР/3610000-2020-ПМТ-02	Чертеж материалов по обоснованию проекта межевания территории, М 1:1000	5	Несекретно
4.2	502-11-ПР/3610000-2020-ПМТ-ПЗ	Раздел 4. Материалы по обоснованию проекта межевания территории. Пояснительная записка	-	Несекретно

1	2	3	4	5
Приложения к документации по планировке территории				
1	Приложение № 1	Заключение Нижнеобского территориального управления Федерального агентства по рыболовству от 21.02.2023 № 192-с о согласовании осуществления деятельности в рамках проектной документации «Реконструкция автомобильной дороги «обход г. В. Пышма» с подъездом к г. Екатеринбург на территории муниципального образования «город Екатеринбург»	-	Несекретно
2	Приложение № 2	Письмо Управления государственной охраны объектов культурного наследия Свердловской области от 15.11.2021 № 38-01-23/4036 о направлении информации по экспертизе земельного участка (обход г. Верхняя Пышма с подъездом к г. Екатеринбург)	-	Несекретно
3	Приложение № 3	Выписка ЕГРН 66:41:108020:549	-	Несекретно
4	Приложение № 4	Письмо муниципального бюджетного учреждения центра организации движения администрации города Екатеринбурга от 18.02.2022 № 218	-	Несекретно
5	Приложение № 5	Письмо Департамента архитектуры, градостроительства и регулирования земельных отношений администрации города Екатеринбург от 15.10.2020 № 21.11-19/001/5045 о предоставлении информации	-	Несекретно
6	Приложение № 6	Письмо публичного акционерного общества «Уральский завод тяжелого машиностроения» (ПАО «Уралмашзавод») от 04.07.2023 № 590/23-10636	-	Несекретно
7	Приложение № 7	Письмо ООО «РосИнсталПроект» от 30.06.2023 № 1931	-	Несекретно
8	Приложение № 8	Письмо Департамента архитектуры, градостроительства и регулирования земельных отношений администрации города Екатеринбург от 07.06.2023 № 21.11-25/001/3375	-	Несекретно
9	Приложение № 9	Письмо федерального бюджетного учреждения «Территориальный фонд геологической информации по Уральскому федеральному округу» (ФБУ «ТФГИ по Уральскому федеральному округу») Федерального агентства по недропользованию Министерства природных ресурсов и экологии Российской Федерации от 16.04.2021 № 06-07/165	-	Несекретно
10	Приложение № 10	Приказ Министерства строительства и развития инфраструктуры Свердловской области от 16.03.2020 № 191-П «О принятии решения о подготовке документации	-	Несекретно

1	2	3	4	5
		по планировке территории для размещения линейного объекта транспортной инфраструктуры регионального значения «Реконструкция автомобильной дороги «Обход г. В. Пышма» с подъездом к г. Екатеринбург на территории муниципального образования «город Екатеринбург»		
11	Приложение № 11	Письмо акционерного общества «ЕКАТЕРИНБУРГГАЗ» (АО «Екатеринбурггаз») от 18.05.2022 № 8210 о предоставлении технических условий	-	Несекретно
12	Приложение № 12	Технические условия муниципального бюджетного учреждения «Водоотведение и искусственные сооружения» от 21.02.2022 № 70/2022 на проектирование сетей инженерно-технического обеспечения объекта капитального строительства	-	Несекретно
13	Приложение № 13	Технические условия публичного акционерного общества междугородной и международной электрической связи «Ростелеком» от 28.06.2020 № 0503/17/630/21 на переустройство (перенос) воздушной линии связи попадающей под объект: «Реконструкция автомобильной дороги «Обход г. В. Пышма» с подъездом к г. Екатеринбург на территории муниципального образования «город Екатеринбург»	-	Несекретно
14	Приложение № 14	Технические условия публичного акционерного общества «Уральский завод тяжелого машиностроения» (ПАО «Уралмашзавод») от 15.03.2022 № СЗ ПЖТ/22-5756	-	Несекретно
15	Приложение № 15	Технические условия акционерного общества «Екатеринбургская электросетевая компания» от 01.08.2022 № 220-9-52/1 по переустройству электросетевых объектов	-	Несекретно
16	Приложение № 16	Технические условия Екатеринбургского муниципального унитарного предприятия водопроводно-канализационного хозяйства (МУП «ВОДОКАНАЛ») от 25.10.2021 № 05-11/33-17963/2-11538	-	Несекретно
17	Приложение № 17	Технические требования муниципального бюджетного учреждения «ГОРСВЕТ» от 15.09.2021 № 188 к проектированию уличного наружного освещения (утилитарного)	-	Несекретно
18	Приложение № 18	Письмо открытого акционерного общества «Межрегиональная распределительная сетевая компания Урала» - филиал «Свердловэнерго» от 25.06.2021 № СЭ/01/21/5261 о направлении технических требований для уточнения	-	Несекретно

1	2	3	4	5
		предварительной стоимости выполнения переустройства ВЛ		
19	Приложение № 19	Письмо общества с ограниченной ответственностью «Газпром трансгаз Екатеринбург» (ООО «Газпром трансгаз Екатеринбург») от 20.08.2021 № 01-0021200-1220 об отсутствии необходимости получения ТУ	-	Несекретно
20	Приложение № 20	Письмо администрации города Екатеринбург от 03.09.2024 № 0132/01-25/001/210 о рассмотрении документации по планировке территории	-	Несекретно
21	Приложение № 21	Письмо Министерства агропромышленного комплекса и потребительского рынка Свердловской области Правительства Свердловской области от 23.12.2022 № 06-01-82/26011 о согласовании документации	-	Несекретно
22	Приложение № 22	Письмо Министерства по управлению государственным имуществом Свердловской области Правительства Свердловской области от 19.08.2024 № 17-01-24/25183 о рассмотрении документации по планировке территории	-	Несекретно
23	Приложение № 23	Письмо Министерства природных ресурсов и экологии Свердловской области от 31.03.2023 № 12-05-30/5740 о направлении информации	-	Несекретно
24	Приложение № 24	Выписка ЕГРН 66:41:0108020:714	-	Несекретно
25	Приложение № 25	Выписка ЕГРН 66:36:3203001:2414	-	Несекретно
26	Приложение № 26	Выписка ЕГРН 66:36:3203001:1898	-	Несекретно
27	Приложение № 27	Выписка ЕГРН 66:36:3203001:2417	-	Несекретно
28	Приложение № 28	Выписка ЕГРН 66:36:3203001:1921	-	Несекретно
29	Приложение № 29	Выписка ЕГРН 66:36:3203001:1922	-	Несекретно
30	Приложение № 30	Выписка ЕГРН 66:41:0000000:123	-	Несекретно
31	Приложение № 31	Выписка ЕГРН 66:41:0000000:499	-	Несекретно
32	Приложение № 32	Выписка ЕГРН 66:41:0108014:50	-	Несекретно
33	Приложение № 33	Выписка ЕГРН 66:41:0108014:59	-	Несекретно
34	Приложение № 34	Выписка ЕГРН 66:41:0108014:60	-	Несекретно
35	Приложение № 35	Выписка ЕГРН 66:41:0108014:77	-	Несекретно
36	Приложение № 36	Выписка ЕГРН 66:41:0108014:88	-	Несекретно
37	Приложение № 37	Выписка ЕГРН 66:41:0108014:90	-	Несекретно
38	Приложение № 38	Выписка ЕГРН 66:36:0000000:4072	-	Несекретно
39	Приложение № 39	Выписка ЕГРН 66:41:0000000:81256	-	Несекретно
40	Приложение № 40	Выписка ЕГРН 66:41:0108020:113	-	Несекретно
41	Приложение № 41	Выписка ЕГРН 66:41:0108020:117	-	Несекретно
42	Приложение № 42	Выписка ЕГРН 66:41:0108020:716	-	Несекретно
43	Приложение № 43	Выписка ЕГРН 66:41:0108020:149	-	Несекретно
44	Приложение № 44	Выписка ЕГРН 66:41:0108020:152	-	Несекретно
45	Приложение № 45	Выписка ЕГРН 66:41:0108020:184	-	Несекретно

1	2	3	4	5
46	Приложение № 46	Выписка ЕГРН 66:41:0108020:455	-	Несекретно
47	Приложение № 47	Выписка ЕГРН 66:41:0108061:537	-	Несекретно
48	Приложение № 48	Выписка ЕГРН 66:41:0108014:2021	-	Несекретно
49	Приложение № 49	Выписка ЕГРН 66:41:0108014:2019	-	Несекретно
50	Приложение № 50	Выписка ЕГРН 66:41:0108014:2038	-	Несекретно
51	Приложение № 51	Выписка ЕГРН 66:41:0109030:116	-	Несекретно
52	Приложение № 52	Выписка ЕГРН 66:41:0109030:117	-	Несекретно
53	Приложение № 53	Выписка ЕГРН 66:41:0000000:209409	-	Несекретно
54	Приложение № 54	Сведения из государственного фонда данных	-	Несекретно
55	Приложение № 55	Письмо РОСКАДАСТР от 08.09.2023 № 3.19-21707-ЮБ/23	-	Несекретно
56	Приложение № 56	Письмо РОСКАДАСТР от 18.09.2023 № 3.4-22791-ЮБ/23	-	Несекретно
57	Приложение № 57	Акт натурно технического обследования лесного участка № 59 от 18.11.2022	-	Несекретно
58	Приложение № 58	Выписка из государственного лесного реестра № 652	-	Несекретно
59	Приложение № 59	Выписка ЕГРН 66:41:0108014:2010	-	Несекретно
60	Приложение № 60	Выписка ЕГРН 66:41:0000000:83934	-	Несекретно
61	Приложение № 61	Материалы инженерных изысканий	-	Несекретно
62	Приложение № 62	Письмо от 26.03.2024 № 21.1-09/128 МБУ «ГЕОТРЕСТ» о размещении инженерных изысканий в ИСОГД	-	Несекретно
63	Приложение № 63	Технические условия ПАО «Россети Урал» № 218-207-72-2022	-	Несекретно
64	Приложение № 64	Письмо ООО «АГРО-АКТИВ» от 04.09.2024 № 1/142 о согласовании проекта планировки и проекта межевания	-	Несекретно
65	Приложение № 65	Письмо администрации города Екатеринбург от 06.03.2024 № 0132/01-25/001/55 о рассмотрении документации по планировке территории	-	Несекретно
66	Приложение № 66	Письмо АО «Тепличное» от 06.09.2024 № 441 о рассмотрении документации по планировке территории	-	Несекретно
67	Приложение № 67	Письмо ООО «Газпром трансгаз Екатеринбург» от 13.03.2024 № 002/201-459 о согласовании размещения испрашиваемого объекта в ЗОУИТ	-	Несекретно
68	Приложение № 68	Письмо АО «Екатеринбурггаз» от 18.05.2022 о предоставлении технических условий	-	Несекретно
69	Приложение № 69	Письмо Министерства природных ресурсов и экологии Свердловской области от 01.03.2024 № 12-05-30/4289 о наличии лесов	-	Несекретно
70	Приложение № 70	Письмо Министерства природных ресурсов и экологии Свердловской области от 11.03.2024 № 12-01-82/4879 о предоставлении информации	-	Несекретно
71	Приложение № 71	Письмо ФГБУ «Управление мелиорации по УрФО» Департамента мелиорации	-	Несекретно

1	2	3	4	5
		Министерства сельского хозяйства Российской Федерации от 02.08.2024 № 798 о расположении мелиоративной осушительной системы в границах проектирования		
72	Приложение № 72	Проектная документация ООО «РосИнсталПроект» «Реконструкция автомобильной дороги «Обход г. В. Пышма» с подъездом к г. Екатеринбург на территории муниципального образования «город Екатеринбург». Раздел 3. Технологические и конструктивные решения линейного объекта. Искусственные сооружения	-	Несекретно
73	Приложение № 73	Письмо ФБУ «ТФГИ по Уральскому федеральному округу» от 21.02.2024 № 06-07/105 о предоставлении информации	-	Несекретно
74	Приложение № 74	Письмо филиала ПАО «Россети Урал» - «Свердловэнерго» от 05.03.2024 № СЭ/ИЭС/01/23/2950 о рассмотрении документации	-	Несекретно
75	Приложение № 75	Письмо АО «Тепличное» от 06.09.2024 б/н	-	Несекретно
76	Приложение № 76	Письмо Уральского таможенного управления Федеральной таможенной службы от 18.11.2022 № 09-20/14266 о направлении информации	-	Несекретно
77	Приложение № 77	Письмо Уральского таможенного управления от 16.04.2021 № 31-41/5379 о согласовании прохождения автомобильной дороги	-	Несекретно
78	Приложение № 78	Письмо ГКУ СО «Управление автомобильных дорог» от 30.10.2024 № 12-15911 о согласовании документации по планировке территории	-	Несекретно
79	Приложение № 79	Письмо Министерства транспорта и дорожного хозяйства Свердловской области от 11.11.2024 № 13-01-82/9687 о согласовании документации по планировке территории	-	Несекретно
80	Приложение № 80	Выписка ЕГРН 66:41:0101104:144	-	Несекретно
81	Приложение № 81	Выписка ЕГРН 66:41:108020:721	-	Несекретно
82	Приложение № 82	Выписка ЕГРН 66:41:108020:719	-	Несекретно
83	Приложение № 83	Данные государственного водного реестра	-	Несекретно
84	Приложение № 84	Письмо Министерства агропромышленного комплекса и потребительского рынка Свердловской области от 01.08.2024 № 06-01-82/19369 о согласовании размещения линейного объекта, а также Протокол заседания рабочей группы Министерства агропромышленного комплекса и потребительского рынка Свердловской области по проведению мелиорируемых земель и мелиоративных систем от 25.07.2024 № 35	-	Несекретно

1	2	3	4	5
85	Приложение № 85	Выписка ЕГРН 66:41:108020:724	-	Несекретно
86	Приложение № 86	Выписка ЕГРН 66:36:0000000:197	-	Несекретно
87	Приложение № 87	Выписка ЕГРН 66:41:108020:708	-	Несекретно
88	Приложение № 88	Выписка ЕГРН 66:41:108020:542	-	Несекретно
89	Приложение № 89	Выписка ЕГРН 66:41:108020:452	-	Несекретно
90	Приложение № 90	Выписка ЕГРН 66:41:108020:247	-	Несекретно
91	Приложение № 91	Выписка ЕГРН 66:41:108020:530	-	Несекретно
92	Приложение № 92	Выписка ЕГРН 66:41:108020:539	-	Несекретно
93	Приложение № 93	Выписка ЕГРН 66:41:108020:545	-	Несекретно
94	Приложение № 94	Выписка ЕГРН 66:41:108020:547	-	Несекретно
95	Приложение № 95	Выписка ЕГРН 66:41:108020:556	-	Несекретно
96	Приложение № 96	Выписка ЕГРН 66:41:108020:715	-	Несекретно
97	Приложение № 97	Выписка ЕГРН 66:41:108020:218	-	Несекретно
98	Приложение № 98	Выписка ЕГРН 66:41:108020:240	-	Несекретно
99	Приложение № 99	Выписка ЕГРН 66:41:108020:239	-	Несекретно
100	Приложение № 100	Выписка ЕГРН 66:41:108020:199	-	Несекретно
101	Приложение № 101	Выписка ЕГРН 66:41:108020:238	-	Несекретно
102	Приложение № 102	Письмо Министерства по управлению государственным имуществом Свердловской области Правительства Свердловской области от 28.08.2024 № 17-01-24/26245	-	Несекретно
103	Приложение № 103	Письмо Росимущества от 09.09.2024 № 18/44406 О предоставлении сведений из реестра федерального имущества	-	Несекретно
104	Приложение № 104	Письмо Министерства природных ресурсов и экологии Свердловской области от 27.09.2024 № 12-01-82/19310	-	Несекретно
105	Приложение № 105	Выписка ЕГРН 66:41:108020:727	-	Несекретно
106	Приложение № 106	Выписка ЕГРН 66:41:108020:726	-	Несекретно
107	Приложение № 107	Выписка ЕГРН 66:41:108020:728	-	Несекретно
108	Приложение № 108	Выписка ЕГРН 66:41:108020:725	-	Несекретно
109	Приложение № 109	Выписка ЕГРН 66:41:108020:468	-	Несекретно
110	Приложение № 110	Выписка ЕГРН 66:41:108020:561	-	Несекретно

Оглавление

Введение.....	14
1. Наименование, основные характеристики (категория, протяженность, проектная мощность, пропускная способность, грузонапряженность, интенсивность движения) и назначение планируемых для размещения линейных объектов, а также линейных объектов, подлежащих реконструкции в связи с изменением их местоположения.....	15
2. Перечень субъектов Российской Федерации, перечень муниципальных районов, городских округов в составе субъектов Российской Федерации, перечень поселений, населенных пунктов, внутригородских территорий городов федерального значения, на территориях которых устанавливаются зоны планируемого размещения линейных объектов	24
3. Перечень координат характерных точек границ зон планируемого размещения линейных объектов и перечень координат характерных точек границ зон планируемого размещения линейных объектов, подлежащих реконструкции в связи с изменением их местоположения.....	25
4. Предельные параметры разрешенного строительства, реконструкции объектов капитального строительства, входящих в состав линейных объектов в границах зон их планируемого размещения.....	30
5. Информация о необходимости осуществления мероприятий по защите сохраняемых объектов капитального строительства (здание, строение, сооружение, объекты, строительство которых не завершено), существующих и строящихся на момент подготовки проекта планировки территории, а также объектов капитального строительства, планируемых к строительству в соответствии с ранее утвержденной документацией по планировке территории, от возможного негативного воздействия в связи с размещением линейных объектов.....	31
6. Мероприятия по сохранению объектов культурного наследия от возможного негативного воздействия в связи с размещением линейных объектов.....	32
7. Мероприятия по охране окружающей среды.....	33
8. Мероприятия по защите территории от чрезвычайных ситуаций природного и техногенного характера, в том числе по обеспечению пожарной безопасности и гражданской обороне	34

Введение

Исходными данными для разработки документации по планировке территории являются:

Приказ Министерства строительства и развития инфраструктуры Свердловской области от 16.03.2020 № 191-п «О принятии решения о подготовке документации по планировке территории для размещения линейного объекта транспортной инфраструктуры регионального значения «Реконструкция автомобильной дороги «Обход г. В. Пышма» с подъездом к г. Екатеринбург на территории муниципального образования «город Екатеринбург»;

проектная документация по объекту: «Реконструкция автомобильной дороги «Обход г. В. Пышма» с Подъездом к г. Екатеринбург на территории муниципального образования «город Екатеринбург», разработанная обществом с ограниченной ответственностью «РосИнсталПроект» (далее – ООО «РосИнсталПроект»);

технические отчеты по результатам инженерных изысканий, выполненных ООО «РосИнсталПроект» в 2021 году (технический отчет по результатам инженерно-геодезических изысканий, шифр – 502-11-ПР/3610000-2020-ИГДИ, технический отчет по результатам инженерно-геологических изысканий, шифр – 502-11-ПР/3610000-2020-ИГИ, технический отчет по результатам инженерно-гидрометеорологических изысканий, шифр – 502-11-ПР/3610000-2020-ИГМИ, технический отчет по результатам инженерно-экологических изысканий, шифр – 502-11-ПР/3610000-2020-ИЭИ);

Генеральный план городского округа – муниципального образования «город Екатеринбург», утвержденный приказом Министерства строительства и развития инфраструктуры Свердловской области от 01.06.2023 № 335-П «Об утверждении Генерального плана городского округа – муниципального образования «город Екатеринбург» на период до 2045 года»;

Схема территориального планирования Свердловской области, утвержденная постановлением Правительства Свердловской области от 31.08.2009 № 1000-ПП (в действующей редакции);

Сведения, согласно приложениям, к документации по планировке территории.

Проект планировки территории подготовлен в целях:

установления красных линий;

установления границ зон планируемого размещения линейных объектов;

установления границ зон планируемого размещения линейных объектов, подлежащих реконструкции в связи с изменением их местоположения.

1. Наименование, основные характеристики (категория, протяженность, проектная мощность, пропускная способность, грузонапряженность, интенсивность движения) и назначение планируемых для размещения линейных объектов, а также линейных объектов, подлежащих реконструкции в связи с изменением их местоположения

Документация по планировке территории для размещения линейного объекта транспортной инфраструктуры регионального значения «Реконструкция автомобильной дороги «Обход г. В. Пышма» с подъездом к г. Екатеринбург на территории муниципального образования «город Екатеринбург» разработана в соответствии с приказом Министерства строительства и развития инфраструктуры Свердловской области от 16.03.2020 № 191-П «О принятии решения о подготовке документации по планировке территории для размещения линейного объекта транспортной инфраструктуры регионального значения «Реконструкция автомобильной дороги «Обход г. В. Пышма» с подъездом к г. Екатеринбург на территории муниципального образования «город Екатеринбург».

Реконструкция автомобильной дороги «Обход г. В. Пышма» с подъездом к г. Екатеринбург на территории муниципального образования «город Екатеринбург» (далее – линейный объект) и подготовка документации по планировке территории линейного объекта осуществляется согласно постановлению Правительства Свердловской области от 25.01.2018 № 28-ПП «Об утверждении государственной программы Свердловской области «Развитие транспортного комплекса Свердловской области» и совместному приказу Министерства строительства и развития инфраструктуры Свердловской области и Министерства транспорта и дорожного хозяйства Свердловской области от 17.01.2019 № 20-П/14 «Об утверждении перечня линейных объектов транспортной инфраструктуры регионального значения, для которых необходима подготовка документации по планировке территории в 2019-2021 годах» (в редакции приказа Министерства строительства и развития инфраструктуры Свердловской области и Министерства транспорта и дорожного хозяйства Свердловской области от 11.02.2020 № 118-П/49).

Проект планировки выполнен с учетом положений генерального плана городского округа – муниципального образования «город Екатеринбург» на период до 2045 года.

Проект планировки территории выполнен в увязке с утвержденной постановлением Администрации города Екатеринбурга от 19.03.2024 № 658 документацией по планировке территории «Проект планировки и проект межевания территории, предназначенной для реконструкции улицы Фрезеровщиков, на участке от троллейбусного разворотного кольца до улицы Даурской» (шифр 29-23-ПП/ПМ) и разрабатываемой в настоящее время документацией по планировке территории «Проект планировки и межевания территории участка автомобильной дороги магистральной улицы районного значения Ново-Садовая с устройством эстакады с путепроводами через

ул. Обьездную и ж/д путь на территории муниципального образования «город Екатеринбург» (шифр 562-18-04/2022-ПП/ПМ).

Настоящим проектом планировки территории предусматривается реконструкция линейного объекта со строительством транспортной развязки на ПК2+65,10 и двух путепроводов, с устройством освещения, ливневой канализации, тротуаров и велосипедных дорожек.

Начало трассы – существующий съезд транспортной развязки на 33 км Екатеринбургской кольцевой автомобильной дороги (далее – ЕКАД), конец трассы – ул. Фрезеровщиков.

Предусматривается раздельное трассирование проезжих частей от места стыковки на 33 км ЕКАД до транспортной развязки на ПК2+65,10 (левая и правая ось), далее на едином земляном полотне (центральная ось).

Линейный объект разделен на 3 этапа проектирования:

I Этап: начало – ПК0+00левой и Правой осей, конец – ПК17+00 Центральной оси.

II Этап: начало – ПК17+00 Центральной оси, конец – ПК25+50 Центральной оси.

III Этап: транспортная развязка на ПК2+65,10.

В связи с частичным демонтажем существующего съезда транспортной развязки, расположенной на км 33 ЕКАД, для сохранения транспортных связей, предусматривается устройство соединительного съезда между левой и правой осями раздельного трассирования.

Проектом планировки территории предусмотрены два съезда на локальные очистные сооружения ливневой канализации.

Проектом планировки территории предусмотрены следующие примыкания, обеспечивающие транспортные связи:

примыкание на ПК17+48,00 обеспечивает съезд на территорию закрытого акционерного общества (далее – ЗАО) «Уралтранстехком»;

примыкание на ПК21+55,00 обеспечивает съезд на территорию ЗАО «Пиринт»;

примыкание на ПК22+81,72 обеспечивает транспортное сообщение с поселком Калиновка (переулок Крапивный);

примыкание на ПК24+24,63 обеспечивает съезд на территорию ООО «СМ Береза».

съезд с транспортной развязки стыкуется с проектируемым продолжением улицы Ново-Садовой и обеспечивает перспективное транспортное сообщение с жилым комплексом «Изумрудный бор» и улицей Космонавтов.

Согласно СП 42.13330.2016 «Градостроительство. Планировка и застройка городских и сельских поселений», технического задания на проектирование для проектируемых участков назначены следующие категории дорог и улиц:

1. Магистральная городская дорога 1-го класса – скоростного движения (непрерывного движения) для участков ПК0+00-ПК17+00 (центральная ось) и участков раздельного трассирования проезжих частей (левая и правая ось).

Основное назначение участка дороги в соответствии с п.11.4 СП 42.13330.2016 – скоростная транспортная связь между удаленными

промышленными и жилыми районами в крупнейших и крупных городах; выходы на внешние автомобильные дороги, к аэропортам, крупным зонам массового отдыха и поселениям в системе расселения. Движение непрерывное. Доступ транспортных средств через развязки в разных уровнях. Пропуск всех видов транспорта. Пересечение с дорогами и улицами всех категорий – в разных уровнях. Пешеходные переходы устраиваются вне проезжей части.

2.Магистральная улица районного значения – центральная ось ПК17+00 – ПК 25+50, транспортная развязка на ПК2+65,10, соединительный съезд между левой и правой осями раздельного трассирования, два съезда на локальные очистные сооружения. Основным назначением участка дороги является обеспечение бесперебойного пропуска всех видов транспорта, безопасное пешеходное движение.

Таблица № 1

Основные технические характеристики линейного объекта

№ п/п	Наименование параметра	Ед. изм.	Ось			
			Левая ось раздельного трассирования	Правая ось раздельного трассирования	Центральная ось	
					ПК0+00-ПК17+00	ПК17+00-ПК25+50
1	2	3	4	5	6	7
1	Направление		ЕКАД- ул.Фрезеровщиков			
2	Протяженность (в границах проекта планировки)	м	1435,11	1420,78	1700	850
3	Техническая категория	-	Магистральная городская дорога 1-го класса	Магистральная городская дорога 1-го класса	Магистральная городская дорога 1-го класса	Магистральная улица районного значения
4	Расчетная скорость движения	км/ч	90	90	90	70
5	Количество полос движения	шт.	2	2	4	4
6	Ширина полосы движения	м	3,75	3,75	3,75	3,75
7	Ширина разделительной полосы		-	-	-	-
	- центральная	м	-	-	6	3,5
	- между проезжей частью и тротуаром	м	-	-	-	2
8	Ширина тротуара	м	-	-	-	2,25
9	Ширина велодорожки	м				1,0x2
10	Поперечный уклон	‰				
	-полосы движения		20	20	20	20
	-велосипедной дорожки		-	-	-	20
	-тротуара		-	-	-	20
	-газона		-	-	-	20

1	2	3	4	5	6	7
11	Минимальный радиус кривой в плане	м	430	580	580	310
12	Максимальный продольный уклон	‰	35	42	30	27
13	Минимальный вертикальный радиус	м	-	-	-	-
	- выпуклый		10524	6722	7499	6710
	- вогнутый		5152	3143	7063	6783
14	Нормативная нагрузка для проектирования дорожной одежды	кН	115	115	115	115
15	Нормативная нагрузка для проектирования искусственных сооружений	-	A11, H14	A11, H14	A11, H14	A11, H14
16	Тип дорожной одежды	-	капитальный	капитальный	капитальный	капитальный
17	Вид покрытия	-	усовершенствованный, щебеночно-мастичный асфальтобетон			
18	Транспортные развязки в разных уровнях	шт.	-	-	1	-
19	Искусственные сооружения	шт.	-	-	-	-
	-водопропускные трубы		-	1	6	-
	-путепроводы		1	1	1	-

Перспективная приведенная интенсивность движения на 2050 год на наиболее загруженном участке, составляет 43 058 транспортных единиц в сутки.

Для обеспечения организации пешеходных коммуникаций предусматривается устройство двух наземных нерегулируемых пешеходных переходов на примыканиях ПК21 + 55,00 право, ПК 22 + 81,72 право в соответствии с ГОСТ Р 52766-2007, СП 396.1325800.2018. Ширина пешеходных переходов 4,0 м.

Организация остановочных пунктов общественного транспорта не предусматривается.

В соответствии с требованиями п.11.28, 11.30 СП 42.13330.2016, п.5.4.8 СП 396.1325800.2018, СП 59.13330.2020, предусматриваются мероприятия по обеспечению беспрепятственного доступа, безопасного и комфортного передвижения по пешеходным коммуникациям. В местах организации пешеходных переходов предусмотрено устройство пандусов из асфальтобетона. При сопряжении тротуаров с проезжей частью предусматривается устройство

пониженного бортового камня для маломобильных групп населения, высота бортового камня не должна превышать 15 мм. Выход на уровень проезжей части осуществляется за счет уклона асфальтобетонного покрытия. Для организации и безопасного передвижения инвалидов по зрению проектом предусматривается использование тактильных наземных указателей по ГОСТ Р 52875-2018.

Параметры земляного полотна:

I Этап – земляное полотно проходит в высоких насыпях и неглубоких выемках. Высота насыпи варьируется от 0,00 до 7,77 метров, максимальная глубина выемки - 0,93 м, ширина земляного полотна составляет – 28,5 м (без учета переходно-скоростных полос) на центральной оси, на участках раздельного трассирования осей составляет – 15,0 м;

II Этап – земляное полотно проходит в высоких насыпях и неглубоких выемках. Высота насыпи варьируется от 0,00 до 1,40 метров, максимальная глубина выемки - 1,88 м, ширина земляного полотна составляет – 30 м (без учета переходно-скоростных полос);

III Этап – земляное полотно проходит в высоких насыпях. Высота насыпи варьируется от 1,08 до 10,94 метров, ширина земляного полотна составляет – 30 м (без учета переходно-скоростных полос).

Параметры переходно-скоростных полос представлены в Таблице № 2.

Таблица № 2

ПК	Длина	Ширина	Расположение
1	2	3	4
0+00,00- 0+80,00	80	3,75-0	Левая ось (слева)
0+00,00- 0+80,00	80	0-4,25	Левая ось (справа)
4+33,99- 5+13,99	80	0-3,75	Левая ось (справа)
5+13,99- 7+01,99	188	3,75	
0+00,00- 0+80,00	80	3,75	Правая ось (справа)
3+68,42- 4+48,42	80	0-3,75	Правая ось (слева)
4+48,42- 6+38,42	190	3,75	
11+60,20- 12+20,20	60	0-3,75	Правая ось (справа)
12+20,20- 14+10,20	190	3,75	
1+00,03- 1+60,03	60	0-3,75	Центральная ось (слева)
1+60,03- 3+50,03	190	3,75	

1	2	3	4
4+89,25- 6+79,25	190	3,75	Центральная ось (справа)
6+79,25- 7+39,25	60	3,75-0	
6+07,62- 7+97,62	190	3,75	Центральная ось (слева)
7+97,62- 8+58,62	60	3,75-0	
4+70,17- 5+00,17	30	0-3,5	Транспортная развязка (справа)
5+00,17- 6+30,17	130	3,5	
3+99,85- 4+29,85	30	0-3,5	Транспортная развязка (слева)
4+29,85- 5+49,85	120	3,5	

Поперечные профили запроектированы с использованием типовых. Типовые поперечные профили представлены в приложении к схеме организации улично-дорожной сети и движения транспорта. Схеме вертикальной планировки и инженерной защиты территории. Схеме конструктивных и планировочных ограничений, также выполнена привязка к осям линейного объекта, шифр 502-11-ПР/3610000-2020-ПТТ-УДС.

Для защиты земляного полотна от негативного воздействия поверхностного стока предусматривается устройство водопропускных труб. Малые искусственные сооружения укладываются в пониженных местах местности, что позволяет беспрепятственно осуществить пропуск водного потока через возводимую насыпь.

Общее количество водопропускных труб – 7 шт.

В качестве материалов конструкции водопропускных труб применяются сборные железобетонные изделия типовых серий:

– 3.501.1-177.93 «Трубы водопропускные железобетонные прямоугольные сборные для автомобильных и железных дорог»;

– Шифр 1484 «Трубы водопропускные круглые железобетонные сборные для железных и автомобильных дорог»;

– Шифр 2175РЧ «Трубы водопропускные железобетонные круглые с плоским основанием для железных и автомобильных дорог».

Предусматривается строительство трех путепроводов:

при пересечении существующего железнодорожного пути необщего пользования без наименования на ПК10+82,39 правой оси;

при пересечении существующего железнодорожного пути необщего пользования без наименования на ПК10+75,00 левой оси;

в составе транспортной развязки на ПК2+65,10.

Перечень искусственных сооружений

ПК+	Наименование сооружения	Угол, °	Схема, м	Полная длина, м	Габарит, м	Материал пролетных строений
1	2	3	4	5	6	7
10+82,39 правая ось	Путепровод через железнодорожные пути	59°56'53"	24	29,24	Г-10,5+0,75	сборно-монолитный железобетон
10+75,00 левая ось	Путепровод через железнодорожные пути	72°42'46"	24	29,1	Г-10,5+0,75	сборно-монолитный железобетон
8+30,96 транспортной развязки	Путепровод в составе развязки на ПК2+65,10	66°50'21"	33+33	70,94	Г-9+2x0,75	сборно-монолитный железобетон

Водоотвод от земляного полотна осуществляется за счет нарезки кюветов в границах отвода, а также водопропускных труб и рельефа местности.

В целях предотвращения размыва проектируемые кюветы укрепляются в зависимости от продольного уклона по дну кювета.

Водоотвод с проезжей части осуществляется за счет продольных и поперечных уклонов.

В составе линейного объекта для отвода воды с проезжей части предусматривается строительство ливневой канализации закрытого типа, исключающая выпуск стоков без предварительной их очистки, дождеприемные колодцы с отводом через автономную магистраль в локальные очистные сооружения и последующим сбросом воды в существующие водотоки, согласно п.12.11 СП 42.13330.2016.

Для защиты системы отведения стоков с поверхности дорожного покрытия предусматривается устройство футляров, для предотвращения деформации трубопроводов от нагрузок, создаваемых давлением грунтов и водной массы.

Ливневая канализация состоит из дождеприемных и смотровых колодцев, самотечных трубопроводов из полиэтиленовых труб и трех локальных очистных сооружений (далее – ЛОС).

ЛОС подземного типа, производительностью 6 л/с комплексной системой очистки состоят из самотечного коллектора из трехслойных гофрированных труб, аккумулирующих резервуаров и установки ультрафиолетового обеззараживания.

В составе линейного объекта предусмотрено строительство линии освещения.

В качестве источника электроснабжения сетей наружного освещения принята трансформаторная подстанция мощностью 160 кВА. Присоединение трансформаторной подстанции предусматривается двумя точками подключения согласно выданным ПАО «Россети Урал» техническим условиям № 218-207-72-2022 от 22.07.2022 (Приложение № 63).

Первая точка – опора ответвления от ВЛ 10 кВ ПС Балтымская – ТП 3859 с отп., проектируемая на последующих стадиях проектирования сетевой организацией АО «ЕЭСК». Вторая точка – линия электропередач 10 кВ,

проектируемая на последующих стадиях проектирования сетевой организацией АО «ЕЭСК», местоположение которой определяется на последующих стадиях проектирования.

Распределительная сеть освещения выполнена кабелями из четырех токопроводящих однопроволочных жил равного сечения из алюминиевого сплава. Изоляция провода выполнена из поливинилхлоридного пластиката. Способ прокладки: в земле – в траншее в двустенной гофрированной трубе с нераспространяющим горение внутренним слоем, при переходе через автодорогу выполняется дополнительная защита в виде футляра из жесткой трубы.

Проектом планировки территории предусматривается переустройство воздушной линии электропередачи 10 кВ – «ВЛ-10 кВ ПС Балтымская – ТП 3859 с отп.» посредством прокладки кабельной линии на ПК8+60,59.

Границы зоны планируемого размещения кабельной линии электропередачи 10 кВ, подлежащей реконструкции в связи с изменением ее местоположения, установлены по границам ее охранной зоны с учетом необходимости внесения изменений в сведения ЕГРН по поставленной на кадастровый учет охранной зоне (реестровый номер 66:41-6.3084) после ее переустройства.

Таблица № 4

Технико-экономические показатели проектируемой кабельной линии электропередачи 10 кВ на ПК8+60,59

Наименование характеристики	Показатель
1	2
Исполнение	Кабельная линия
Напряжение, кВ	10
Протяженность проектируемой КЛ, м	182
Материал проектируемых опор	Железобетон
Количество проектируемых опор, шт	1
Марка кабеля	АСБ2л-10 3х150
Владелец	Акционерное общество (далее - АО) «ЕЭСК»

Проектом планировки территории предусматривается переустройство двух кабельных линий электропередачи на ПК20+04,29 и ПК20+22,49 путем изменения их местоположения с доведением до нормативных параметров углов пересечения с линейным объектом.

Границы зоны планируемого размещения кабельных линий электропередачи 6 кВ, подлежащих реконструкции в связи с изменением их местоположения установлены по границам их охранных зон.

Таблица № 5

Технико-экономические показатели проектируемой кабельной линии электропередачи 6 кВ на ПК20+04,29

Наименование характеристики	Показатель
1	2
Исполнение	Кабельная линия
Напряжение, кВ	6
Протяженность проектируемой КЛ, м	323
Марка кабеля	АСБ2л-10 3х150
Владелец	ЗАО «Уралтранстехком»

Технико-экономические показатели проектируемой кабельной линии
электропередачи 6 кВ на ПК20+22,49

Наименование характеристики	Показатель
1	2
Исполнение	Кабельная линия
Напряжение, кВ	6
Протяженность проектируемой КЛ, м	63
Марка кабеля	АСБ2л-10 3х150
Владелец	ЗАО «Уралтранстехком»

Проектом планировки территории предусматривается переустройство канализаций на ПК19+85,73, ПК19+83,37, ПК22, ПК21+10,73, ПК4+58,92, ПК4+57, ПК11+66,8, путем изменения их местоположения с доведением до нормативных параметров углов пересечения с линейным объектом.

Границы зон планируемого размещения канализаций, подлежащих реконструкции в связи с изменением их местоположения, установлены по границам их охранных зон.

На ПК 11+66,8 предусмотрено переустройство самотечного водопровода из гофрированных труб. Длина участка – 173 м, уклон – 2‰, глубина заложения составляет от 0,8 до 2 м, до лотка с устройством колодцев. Колодцы предусмотрены на углах поворота и на прямолинейном участке.

При пересечении с автодорогой предусмотрены защитные футляры из полиэтиленовых труб, длиной 34 м – 2шт. Владелец – муниципальное унитарное предприятие (далее – МУП) «Водоканал».

На ПК 17+34,16 предусмотрено переустройство самотечного водопровода из гофрированных труб. Длина участка – 55 м, уклон – 20‰, глубина заложения составила 2,8 м, до лотка с устройством колодцев. Колодцы предусмотрены на углах поворота. При пересечении с автодорогой предусмотрен защитный футляр из полиэтиленовой трубы. Владелец – ЗАО «Уралтранстехком».

На ПК 19+83,37 предусмотрено переустройство самотечного трубопровода из гофрированных труб. Длина участка – 84 м, уклон – 10‰, глубина заложения составила от 3,3 до 3,64 м, до лотка с устройством колодцев. Колодцы предусмотрены на углах поворота. При пересечении с автодорогой предусмотрен защитный футляр из полиэтиленовой трубы. Владелец – ЗАО «Уралтранстехком».

На ПК 19+85,73 предусмотрено переустройство самотечного трубопровода из гофрированных труб. Длина участка – 83 м, уклон – 10‰, глубина заложения составила от 2,3 до 3 м, до лотка с устройством колодцев. Колодцы предусмотрены на углах поворота. При пересечении с автодорогой предусмотрен защитный футляр из полиэтиленовой трубы. Владелец - МУП «Водоканал».

На ПК 21+10,73 предусмотрено переустройство самотечного трубопровода из гофрированных труб. Длина участка – 60 м, уклон – 11‰, глубина заложения составила 3 м, до лотка с устройством колодцев. Колодцы предусмотрены на углах поворота. При пересечении с автодорогой предусмотрен защитный футляр из полиэтиленовой трубы. Владелец – ЗАО «Уралтранстехком».

На ПК 22 предусмотрено переустройство самотечного трубопровода Ду300 мм из гофрированных труб. Длина проектируемого участка – 92,3 м, уклон – 3‰, глубина заложения составила от 2,11 до 2,9 м, до лотка с устройством колодцев. Колодцы предусмотрены на углах поворота. Демонтируемый участок канализации в районе ПК 21+30 – ПК 22, включая колодец на ПК 22. Владелец – ЗАО «Уралтранстехком».

На ПК 4+57 съезда с развязки предусмотрено переустройство напорного трубопровода из полиэтиленовых труб. Длина участка – 90,81 м, уклон – 2-32‰, глубина заложения составила 1,48 м до лотка. При пересечении с автодорогой предусмотрен защитный футляр из полиэтиленовой трубы. Владелец – МУП «Водоканал».

На ПК 4+58,92 съезда с развязки предусмотрено переустройство напорного трубопровода из полиэтиленовых труб. Длина участка – 86,6 м, уклон – 1,6-35‰, глубина заложения составила 1,48 м до лотка. При пересечении с автодорогой предусмотрен защитный футляр из полиэтиленовой трубы. При пересечении с автодорогой предусмотрен защитный футляр из полиэтиленовой трубы. Владелец – МУП «Водоканал».

Проектом планировки территории предусматривается переустройство водопровода на ПК17+32,62, путем изменения ее местоположения с доведением до нормативных параметров углов пересечения с линейным объектом.

Границы зоны планируемого размещения водопровода, подлежащей реконструкции в связи с изменением его местоположения, установлены по границам его санитарно-защитной полосы.

Переустраиваемый водопровод относится к III категории по степени обеспеченности подачи воды.

Протяженность участка трубопровода – 54,2 м. Глубина заложения сети – 2,9 м, до низа трубопровода. Уклон сети – 19‰. При пересечении с автомобильной дорогой предусмотрен защитный футляр из полиэтиленовой трубы. Работы ведутся открытым способом, основание под трубопровод предусмотрено из песка толщиной 150 мм. В местах соединения труб предусмотрены железобетонные колодцы. Протяженность проектируемого водопровода – 54 м. Владелец – ЗАО «Уралтранстехком».

2. Перечень субъектов Российской Федерации, перечень муниципальных районов, городских округов в составе субъектов Российской Федерации, перечень поселений, населенных пунктов, внутригородских территорий городов федерального значения, на территориях которых устанавливаются зоны планируемого размещения линейных объектов

В соответствии с постановлением Правительства Российской Федерации от 12.05.2017 № 564 «Об утверждении Положения о составе и содержании проектов планировки территории, предусматривающих размещение одного или нескольких линейных объектов» границы территории, в отношении которой осуществляется подготовка проекта планировки, устанавливаются по внешним границам максимально удаленных от планируемого маршрута прохождения линейных

объектов (трасс) зон с особыми условиями использования территорий, которые подлежат установлению в связи с размещением этих линейных объектов.

Зоной с особыми условиями использования территорий, которая подлежит установлению в связи с размещением автомобильной дороги, является придорожная полоса, за исключением автомобильных дорог, расположенных в границах населенных пунктов, в соответствии с частью 1 статьи 26 Федерального закона от 08 ноября 2007 № 257-ФЗ «Об автомобильных дорогах и о дорожной деятельности в Российской Федерации и о внесении изменений в отдельные законодательные акты Российской Федерации».

В границах населенного пункта границы территории, в отношении которой осуществляется подготовка проекта планировки территории, устанавливаются по границам зоны планируемого размещения линейного объекта, ввиду отсутствия зоны с особыми условиями использования территорий.

Границы зоны планируемого размещения линейного объекта расположены в границах города Екатеринбурга, муниципального образования – городского округа «город Екатеринбург» Свердловской области.

3. Перечень координат характерных точек границ зон планируемого размещения линейных объектов и перечень координат характерных точек границ зон планируемого размещения линейных объектов, подлежащих реконструкции в связи с изменением их местоположения

Границы зоны планируемого размещения линейного объекта установлены по границам полосы отвода автомобильной дороги, определенным в соответствии с нормами отвода земельных участков для автомобильных дорог.

Полоса отвода земель в постоянное пользование определена в соответствии с Постановлением Правительства Российской Федерации от 02.09.2009г. № 717 «О нормах отвода земель для размещения автомобильных дорог и объектов дорожного сервиса» исходя из принятых конструктивных решений линейного объекта (размеров насыпей и выемок, проезжих частей, тротуаров, велосипедных дорожек, искусственных сооружений и иных элементов необходимых для обеспечения функционирования автомобильной дороги), а также размещения в составе линейного объекта линии освещения и ливневой канализации.

Площадь зоны планируемого размещения линейного объекта составляет 40,2365 га.

Сведения о границах зоны планируемого размещения линейного объекта отображены на «Чертеже красных линий. Чертеже границ зон планируемого размещения линейных объектов. Чертеже границ зон планируемого размещения линейных объектов, подлежащих реконструкции в связи с изменением их местоположения», шифр 502-11-ПР/3610000-2020-ППТ-ОЧП, масштаб 1:1000.

В границах территории, в отношении которой осуществляется подготовка проекта планировки, предусматривается установление границ зон планируемого размещения линейных объектов, подлежащих реконструкции в связи с изменением их местоположения.

Сведения о границах зон планируемого размещения линейных объектов, подлежащих реконструкции в связи с изменением их местоположения, отображены на «Чертеже границ зон планируемого размещения линейных объектов, подлежащих реконструкции в связи с изменением их местоположения».

Перечень координат характерных точек границ зон планируемого размещения линейных объектов, подлежащих реконструкции в связи с изменением их местоположения, приведен в Таблице № 7.

Проект планировки территории разработан в местной системе координат Свердловской области (далее – МСК-66), используемой для ведения Единого государственного реестра недвижимости.

Таблица № 7

Перечень координат характерных точек границ зоны планируемого размещения линейного объекта

№ точки	X	Y	1	2	3
1	2	3			
1	402367.340	1535775.770	34	401027.830	1535669.540
2	402342.540	1535782.220	35	401013.550	1535680.980
3	402322.260	1535783.240	36	401003.840	1535668.920
4	402308.480	1535781.040	37	400987.160	1535680.130
5	402268.940	1535785.350	38	400933.200	1535717.820
6	402222.910	1535795.550	39	400895.000	1535750.880
7	402165.460	1535796.940	40	400837.520	1535795.580
8	402121.360	1535795.990	41	400843.980	1535802.600
9	402046.020	1535781.020	42	400832.470	1535813.300
10	401959.790	1535749.110	43	400850.130	1535873.360
11	401854.960	1535706.810	44	400856.420	1535904.610
12	401783.940	1535679.130	45	400855.500	1535930.130
13	401714.130	1535651.850	46	400844.800	1535962.140
14	401558.710	1535596.880	47	400832.370	1535979.130
15	401527.270	1535587.820	48	400821.740	1535989.510
16	401596.630	1535677.390	49	400804.440	1536000.910
17	401594.170	1535677.430	50	400784.810	1536008.470
18	401524.020	1535586.880	51	400766.770	1536011.280
19	401476.880	1535573.300	52	400736.890	1536012.960
20	401399.410	1535549.250	53	400628.030	1535982.910
21	401359.470	1535541.900	54	400624.200	1535983.990
22	401351.710	1535540.480	55	400637.230	1536018.130
23	401349.330	1535536.140	56	400636.250	1536028.770
24	401330.060	1535533.150	57	400634.650	1536031.280
25	401330.130	1535533.280	58	400654.480	1536047.050
26	401300.920	1535539.090	59	400659.030	1536046.040
27	401261.000	1535541.550	60	400660.370	1536051.880
28	401221.640	1535549.330	61	400652.980	1536053.530
29	401168.280	1535564.190	62	400631.160	1536036.180
30	401118.930	1535583.620	63	400625.180	1536040.030
31	401098.540	1535594.990	64	400607.820	1536046.600
32	401059.630	1535621.480	65	400604.210	1536047.930
33	401022.740	1535654.680	66	400604.200	1536047.940
			67	400595.260	1536048.970
			68	400586.770	1536045.600

1	2	3
69	400583.250	1536042.330
70	400581.220	1536039.350
71	400579.060	1536033.920
72	400570.480	1536010.590
73	400545.570	1536030.380
74	400504.520	1536063.400
75	400433.240	1536121.960
76	400397.170	1536149.770
77	400304.600	1536219.360
78	400238.780	1536265.990
79	400171.600	1536311.290
80	400118.860	1536355.210
81	400115.260	1536372.710
82	400106.760	1536374.300
83	400104.570	1536364.550
84	400090.330	1536366.510
85	400059.340	1536384.300
86	400077.090	1536418.750
87	400079.040	1536425.120
88	400078.730	1536431.350
89	400075.480	1536438.370
90	400073.790	1536439.770
91	400085.630	1536462.520
92	400080.310	1536465.300
93	400069.060	1536443.680
94	400054.660	1536451.190
95	400047.490	1536453.780
96	400039.700	1536453.350
97	400032.000	1536449.300
98	400027.500	1536443.120
99	400016.220	1536420.990
100	400011.590	1536412.250
101	399954.170	1536439.040
102	399930.420	1536448.560
103	399894.730	1536459.860
104	399870.580	1536465.720
105	399835.130	1536490.600
106	399823.900	1536493.870
107	399798.830	1536485.620
108	399755.910	1536489.110
109	399704.110	1536487.500
110	399619.540	1536477.970
111	399563.100	1536464.250
112	399525.540	1536450.180
113	399519.860	1536459.750
114	399505.070	1536454.260
115	399501.770	1536442.710
116	399495.750	1536436.770
117	399476.100	1536431.100

1	2	3
118	399463.940	1536425.930
119	399446.920	1536411.970
120	399316.800	1536344.690
121	399286.000	1536331.860
122	399241.390	1536309.450
123	399171.930	1536266.880
124	399167.750	1536273.150
125	399170.220	1536286.400
126	399161.080	1536293.370
127	399149.210	1536284.300
128	399141.780	1536250.600
129	399143.230	1536245.220
130	399093.500	1536201.100
131	399071.900	1536191.940
132	399062.720	1536178.850
133	399052.630	1536184.120
134	399040.540	1536159.980
135	399017.760	1536123.910
136	399006.910	1536129.990
137	398984.430	1536086.030
138	398964.050	1536045.530
139	398937.120	1535990.710
140	398927.760	1535970.210
141	398920.100	1535954.590
142	398909.700	1535933.930
143	398911.360	1535932.990
144	398907.870	1535925.910
145	398927.740	1535916.130
146	398930.650	1535922.050
147	398943.000	1535915.020
148	398967.800	1535962.320
149	398974.660	1535966.300
150	399001.130	1536012.660
151	399005.330	1536011.490
152	399031.610	1536007.980
153	399037.300	1536021.840
154	399029.940	1536030.950
155	399034.320	1536051.100
156	399050.290	1536084.520
157	399066.040	1536108.820
158	399072.440	1536128.380
159	399142.040	1536195.370
160	399165.320	1536212.610
161	399167.730	1536210.660
162	399299.360	1536291.830
163	399304.290	1536289.220
164	399486.780	1536382.390
165	399578.980	1536409.980
166	399624.860	1536423.990

1	2	3
167	399695.490	1536425.390
168	399729.880	1536427.100
169	399792.140	1536423.210
170	399840.240	1536416.990
171	399846.600	1536404.190
172	399870.080	1536397.270
173	399875.890	1536409.120
174	399921.560	1536396.140
175	399960.930	1536378.980
176	399995.330	1536361.960
177	400027.840	1536342.380
178	400050.400	1536319.840
179	400099.950	1536288.380
180	400144.380	1536264.850
181	400201.390	1536219.430
182	400269.190	1536168.220
183	400334.650	1536117.850
184	400449.890	1536026.340
185	400539.000	1535954.820
186	400628.010	1535884.620
187	400676.170	1535819.570
274	400691.190	1535772.430
188	400699.850	1535750.400
189	400704.120	1535751.800
190	400717.110	1535721.430
191	400723.630	1535669.520
192	400718.320	1535617.340
193	400690.550	1535527.610
194	400671.170	1535469.800
195	400650.510	1535360.220
196	400689.820	1535349.270
197	400683.770	1535336.220
198	400668.500	1535281.040
199	400670.420	1535280.500
200	400685.610	1535335.360
201	400686.490	1535334.950
202	400692.790	1535348.440
203	400712.870	1535400.750
204	400724.120	1535438.770
205	400750.700	1535546.370
206	400759.020	1535567.180
207	400772.940	1535587.470
208	400788.570	1535603.690
209	400815.970	1535623.500
210	400859.260	1535637.550
211	400891.130	1535638.050
212	400918.220	1535629.500
213	400939.380	1535622.220
214	400958.340	1535606.930

1	2	3
215	400959.440	1535587.570
216	400969.570	1535579.420
217	400978.570	1535590.600
218	401040.290	1535542.590
219	401064.170	1535525.590
220	401117.980	1535491.470
221	401135.070	1535485.460
222	401148.620	1535476.290
223	401165.350	1535467.030
224	401247.420	1535445.310
225	401281.080	1535436.620
226	401290.480	1535457.500
227	401304.410	1535455.020
228	401301.160	1535447.020
229	401296.890	1535433.940
230	401303.970	1535432.720
231	401334.290	1535428.390
232	401357.070	1535426.180
233	401398.040	1535423.910
234	401415.990	1535423.890
235	401433.370	1535424.470
236	401464.520	1535426.790
237	401485.420	1535429.410
238	401527.850	1535437.400
239	401546.750	1535442.330
240	401442.810	1535271.040
275	401445.070	1535269.680
241	401469.690	1535303.770
242	401551.900	1535439.230
243	401625.780	1535471.100
244	401648.310	1535480.830
245	401680.450	1535494.690
246	401740.760	1535519.070
247	401749.830	1535529.980
248	401870.920	1535591.890
249	401928.350	1535612.290
250	401967.730	1535621.430
251	401992.090	1535627.970
252	402072.710	1535635.830
253	402082.180	1535634.830
254	402139.430	1535635.220
255	402154.840	1535630.960
256	402168.420	1535630.490
257	402216.670	1535616.970
258	402254.240	1535605.090
259	402271.140	1535599.080
260	402285.720	1535588.400
261	402320.540	1535576.420
262	402337.150	1535624.850

1	2	3
263	402349.050	1535717.790
264	401348.130	1535533.930
265	401328.930	1535531.020
266	401321.880	1535517.780
267	401338.870	1535518.320
268	401342.680	1535524.000

1	2	3
269	401329.200	1535500.220
270	401312.200	1535499.600
271	401310.350	1535496.120
272	401298.270	1535473.440
273	401313.090	1535470.910

Таблица № 8

Перечень координат характерных точек границ зон планируемого размещения линейных объектов, подлежащих реконструкции в связи с изменением их местоположения

№ точки	X	Y
1	2	3
Переустройство канализации ПК11+66,8		
1	401315.36	1535549.780
2	401251.980	1535549.740
3	401218.320	1535444.780
4	401224.040	1535442.940
5	401256.360	1535543.740
6	401317.290	1535543.780
7	401317.290	1535547.200
Переустройство канализации ПК 17+34,16		
7	399525.860	1536448.990
8	399547.920	1536401.810
9	399553.780	1536397.650
10	399557.260	1536402.510
11	399552.680	1536405.790
12	399531.300	1536451.530
Переустройство канализации ПК 19+83,37		
13	399330.100	1536300.050
14	399302.180	1536346.010
15	399266.860	1536333.770
16	399268.820	1536328.110
17	399299.560	1536338.750
18	399324.980	1536296.930
Переустройство канализации ПК 19+85,73		
19	399328.700	1536298.660
20	399300.940	1536342.340
21	399264.200	1536329.760
22	399266.140	1536324.080
23	399298.420	1536335.140
24	399323.640	1536295.440
Переустройство канализации ПК 21+10,73		
25	399213.840	1536245.860

1	2	3
26	399193.920	1536280.530
27	399169.840	1536272.030
28	399171.840	1536266.370
29	399191.200	1536273.210
30	399208.640	1536242.880
Переустройство канализации ПК 22		
31	399162.660	1536302.150
32	399147.200	1536290.030
33	399111.860	1536222.330
34	399117.180	1536219.550
35	399151.920	1536286.110
36	399166.360	1536297.430
Переустройство напорной канализации ПК 4+58,92 съезда с развязки		
37	400729.960	1535426.160
38	400725.680	1535429.370
39	400661.750	1535445.350
40	400646.510	1535420.890
41	400654.990	1535415.610
42	400666.390	1535433.890
43	400721.300	1535420.150
44	400723.960	1535418.160
Переустройство напорной канализации ПК 4+57 съезда с развязки		
45	400728.070	1535424.960
46	400723.640	1535428.100
47	400662.690	1535443.300
48	400648.120	1535419.870
49	400656.620	1535414.590
50	400667.330	1535431.840
51	400719.380	1535418.860
52	400722.270	1535416.800
Переустройство водопровода ПК17+32,62		
1	399539.780	1536454.590

1	2	3
2	399521.860	1536445.690
3	399546.860	1536395.350
4	399564.780	1536404.250
Переустройство кабельной линии электропередачи 10 кВ ПК8+60,59		
1	401568.680	1535629.140
2	401566.720	1535628.740
3	401602.580	1535450.340
4	401604.540	1535450.740
Переустройство кабельной линии электропередачи 6кВ ПК20+04,29		
5	399274.260	1536351.240
6	399307.740	1536296.730
7	399300.450	1536292.540
8	399297.850	1536294.010
9	399268.590	1536277.510
10	399219.790	1536246.110
11	399166.600	1536212.310
12	399136.220	1536191.010
13	399097.540	1536153.230

1	2	3
14	399098.940	1536151.790
15	399137.500	1536189.470
16	399167.720	1536210.650
17	399220.870	1536244.430
18	399269.630	1536275.790
19	399297.850	1536291.710
20	399300.470	1536290.240
21	399310.520	1536296.030
22	399275.960	1536352.280
Переустройство кабельной линии электропередачи 6 кВ ПК 20+22,49		
23	399273.760	1536346.030
24	399272.620	1536344.390
25	399274.510	1536343.080
26	399304.730	1536294.060
27	399305.060	1536291.800
28	399307.040	1536292.080
29	399306.650	1536294.760
30	399275.990	1536344.480

4. Предельные параметры разрешенного строительства, реконструкции объектов капитального строительства, входящих в состав линейных объектов в границах зон их планируемого размещения

В состав линейного объекта входят три линейных объекта:
кабельная линия освещения;
ливневая канализация;
автомобильная дорога.

Предельные параметры разрешенного строительства, реконструкции объектов капитального строительства, входящих в состав линейных объектов в границах зоны их планируемого размещения, не устанавливаются. На основании статьи 36 Градостроительного кодекса Российской Федерации действие градостроительного регламента не распространяется на земельные участки, предназначенные для размещения линейных объектов и (или) занятые линейными объектами.

Документацией по планировке территории не предусмотрено установление предельных параметров их разрешенного строительства (реконструкции).

5. Информация о необходимости осуществления мероприятий по защите сохраняемых объектов капитального строительства (здание, строение, сооружение, объекты, строительство которых не завершено), существующих и строящихся на момент подготовки проекта планировки территории, а также объектов капитального строительства, планируемых к строительству в соответствии с ранее утвержденной документацией по планировке территории, от возможного негативного воздействия в связи с размещением линейных объектов

Проектом планировки территории предусмотрены нижеследующие мероприятия по защите сохраняемых объектов капитального строительства (здания, строения, сооружения, объекты, строительство которых не завершено), существующих и строящихся на момент подготовки проекта планировки территории, а также объектов капитального строительства, планируемых к строительству в соответствии с ранее утвержденной документацией по планировке территории, от возможного негативного воздействия в связи с реконструкцией автомобильной дороги автомобильной дороги.

В отношении коммуникаций ВЛ 110 кВ Сварочная-Даурская I, II цепь проектирование и строительство предусмотрено в разных уровнях благодаря чему обеспечивается их сохранение.

В отношении газопроводов 1 и 2 категории на 20+08,01 и 20+09,19 предусматривается проектирование переустройства по соглашению о компенсации эксплуатирующей организацией АО «Екатеринбурггаз» на последующих стадиях проектирования.

В отношении железнодорожных путей необщего пользования их пересечение предусмотрено в разных уровнях со строительством путепроводов благодаря чему обеспечивается их сохранение. В период строительства предусматривается установка специальных сигнальных знаков о дорожных работах в районе пересечения с железнодорожными путями, при необходимости – запрет проезда поездов.

Коллектор р. Калиновка в районе размещения проектируемого линейного объекта располагается на глубине 10 метров. При такой глубине залегания насыпь автомобильной дороги не оказывает влияния на коллектор. В зоне размещения линейного объекта смотровые колодцы отсутствуют. Доступ к коллектору будет осуществляться через смотровые колодцы, расположенные за границей размещения автомобильной дороги. Оценка необходимости проведения специализированных мероприятий по защите коллектора р. Калиновка, располагающегося на глубине 10 метров, от негативного влияния проектируемого линейного объекта осуществляется на следующих стадиях проектирования.

Соблюдение режима охранных зон при строительстве и эксплуатации линейного объекта.

Проведение работ по строительству линейного объекта в охранной зоне Сварочная-Даурская I, II цепь планируется осуществлять в соответствии с проектом производства работ, предусматривающим порядок работы грузоподъемных машин и автотранспорта, допустимые габариты и приближения

к проводам, проведение рекультивации поверхностного слоя почвы и восстановление профиля земли в пределах охранной зоны), согласованным с производственным отделением «Центральные электрические сети» филиала ПАО «Россети Урал» – «Свердловэнерго», согласно техническим условиям «Свердловэнерго» от 05.03.2024 № сз/иэс/01/23/2950 (Приложение 74);

В отношении территории ЗАО «Уралтранстехком», частично изымаемой для размещения проектируемого линейного объекта, мероприятий по защите, как и сохранение работы таможенного комплекса не предусматривается с учетом письма Уральского таможенного управления исх. № 31-41/5379 от 16.04.2021, согласно которому объекты таможенной инфраструктуры на данном участке отсутствуют. При этом сохранение возможности работы организаций, расположенных на территории (после изъятия ее части) ЗАО «Уралтранстехком», ЗАО «Пиринт», ООО «СМ Береза» предусматривается настоящим проектом планировки за счет 2-х планируемых примыканий к проектируемому линейному объекту.

Для предотвращения в ходе строительства опасных техногенных явлений в отношении всех сохраняемых объектов во время строительства производство работ осуществляется только с письменного разрешения организации, ответственных за их эксплуатацию. Работы в непосредственной близости от инженерных коммуникаций необходимо вести в присутствии представителя эксплуатирующей организации. Перед началом работ подлежат разработке проекты производства работ, мероприятия, технологические карты (утвержденные главным инженером), обеспечивающие безопасное ведение работ и сохранность действующих коммуникаций и сооружений.

6. Мероприятия по сохранению объектов культурного наследия от возможного негативного воздействия в связи с размещением линейных объектов

В границах территории, в отношении которой осуществляется подготовка проекта планировки территории согласно информации Управления государственной охраны объектов культурного наследия Свердловской области отсутствуют объекты культурного наследия федерального регионального и местного (муниципального) значения, включенные в единый государственный реестр объектов культурного наследия (памятников истории и культуры) народов Российской Федерации.

Границы зоны планируемого размещения расположены вне зон охраны и защитных зон объектов культурного наследия, включенных в единый государственный реестр объектов культурного наследия (памятников истории и культуры) народов Российской Федерации.

Если в процессе строительства и иных хозяйственных работ будут выявлены объекты, обладающие признаками объекта культурного наследия, то согласно статье 36 Федерального Закона № 73-ФЗ «Об объектах культурного наследия (памятниках истории и культуры) народов Российской Федерации»,

земляные, строительные, хозяйственные и иные работы должны быть немедленно приостановлены исполнителем работ.

Исполнитель работ в течении трех рабочих дней со дня их обнаружения обязан направить заявление в письменной форме об указанных объектах в региональный орган охраны объектов культурного наследия.

7. Мероприятия по охране окружающей среды

В результате комплексной оценки территории проектирования выявлена необходимость осуществления мероприятий по охране окружающей среды.

В границах проекта планировки территории расположены водные объекты р. Пышма и р. Камышенка, а также месторождение торфа и мелиоративная система «болото «Шитовское».

Мероприятием по предотвращению негативного воздействия на водные объекты (р. Пышма, р. Калиновка, озеро Камышенское), является проектируемая для линейного объекта закрытая система ливневой канализации, с устройством трех локальных очистных сооружений, а также предусматриваемое проведение дноуглубительных, взрывных, буровых и других работ, связанных с изменением дна и берегов поверхностных водных объектов (р. Пышма) и устройство водопропускных труб (р. Пышма, р. Камышенка).

Локальные очистные сооружения поверхностных сточных вод обеспечивает очистку поверхностных сточных вод до показателей, соответствующих нормативным требованиям к предельно допустимым концентрациям загрязнений в воде водоемов рыбохозяйственного водопользования, что позволяет сбрасывать очищенные сточные воды непосредственно в указанные водные объекты. Удаление осадка с локальных очистных сооружений предусмотрено периодически с помощью ассенизационной машины. Планируется передача осадка на утилизацию сторонней организации.

Проведение дноуглубительных, взрывных, буровых и других работ, связанных с изменением дна и берегов поверхностных водных объектов, предусматривается по результатам проведения проектных работ строго в соответствии с мероприятиями, указанными в специальном (отдельном) проекте, выполняемом на основании изысканий и заключения организации, имеющей лицензию в сфере метеорологии, получившим положительное заключение государственной экологической экспертизы, с учетом получения разрешения на водопользование, в том числе с учетом требований постановления Правительства Российской Федерации от 29.04.2016 № 377 «Об утверждении Правил определения местоположения береговой линии (границы водного объекта), случаев и периодичности ее определения и о внесении изменений в Правила установления на местности границ водоохранных зон и границ прибрежных защитных полос водных объектов» в части изменения береговой линии и иных соответствующих зон с особыми условиями использования территории, а также зон затопления и подтопления.

При этом, с учетом протокола от 25.07.2024 № 35 заседания рабочей группы Министерства агропромышленного комплекса и потребительского рынка

Свердловской области по проведению обследования мелиорируемых земель и мелиоративных систем от 12 июля 2024 года мероприятий по сохранению мелиоративной системы «болото Шитовское» не предусматривается, в связи с чем осуществляется обратная засыпка канав, расположенных в границах зоны планируемого размещения линейного объекта, до соответствующих проектных отметок.

В отношении месторождения торфа без названия № 753, не учтенного государственным кадастром месторождений и проявлений полезных ископаемых, настоящим проектом планировки территории также не предусматривается необходимость проведения мероприятий по сохранению или использованию торфа, в связи с чем весь заменяемый на скальный грунт торф (объемом 85721 м³) предусмотрено временно складировать для дальнейшей транспортировки и утилизации специализированной организацией.

Значимого негативного воздействия на остальные компоненты окружающей среды проектируемый линейный объект, расположенный вдали от нормируемых объектов, на урбанизированной территории в границах города Екатеринбург, в период эксплуатации не оказывает, в связи с чем необходимость осуществления специальных отдельных мероприятий по защите атмосферного воздуха, почв, животного мира не предусматривается.

Аналогично, с учетом письма Министерства природных ресурсов и экологии Свердловской области, и установленной границы г. Екатеринбурга, поставленной на кадастровый учет (реестровый номер 66:00-4.176), а также положений Федерального закона от 21 декабря 2004 № 172-ФЗ «О переводе земель или земельных участков из одной категории в другую», мероприятий по охране лесов настоящим проектом планировки не предусматриваются (в связи с отсутствием на территории проектирования земель лесного фонда, при этом, сведения государственного лесного реестра подлежат приведению в соответствие сведениям ЕГРН).

8. Мероприятия по защите территории от чрезвычайных ситуаций природного и техногенного характера, в том числе по обеспечению пожарной безопасности и гражданской обороне

Катастрофы техногенного и природного характера приводят к следующим возможным последствиям: пожары, взрывы, перебои в обеспечении электроэнергией.

Среди чрезвычайных ситуаций техногенного характера вероятны чрезвычайные ситуации на системах электроснабжения.

Чрезвычайные ситуации природного характера на проектируемой территории могут возникнуть в результате неблагоприятных природных явлений (процессов): затопление, подтопление, половодье, сильный ветер, сильный снегопад, град, гололед, заморозок, природный пожар.

Климатические воздействия могут нанести ущерб сооружениям, оборудованию, затруднить или приостановить технологические процессы.

При сильном ветре существует вероятность повреждения воздушных линий связи, линий электропередач, повала деревьев, разрушения легких построек.

При выпадении крупного града существует вероятность возникновения чрезвычайных ситуаций, связанных с повреждением автотранспорта и разрушением крыш строений, уничтожением растительности.

При выпадении обильного снега и при гололеде прогнозируется возникновение чрезвычайных ситуаций, связанных с обрывом воздушных линий связи и электропередачи; затруднением в работе транспорта.

При установлении жаркой погоды существует вероятность усиления пожароопасной обстановки и возникновения чрезвычайных ситуаций, связанных с прекращением подачи электроэнергии по причине пожаров и аварий, возникающих на электроподстанциях и электросетях.

Мероприятия по предотвращению чрезвычайных ситуаций техногенного характера.

Среди чрезвычайных ситуаций техногенного характера большая доля приходится на аварии на автодорогах, пожары в зданиях, на коммуникациях.

На проектируемой территории из чрезвычайных ситуаций природного характера возможно возникновение опасных метеорологических и гидрометеорологических явлений.

Проектируемый линейный объект не является потенциально опасными, поэтому в его составе отсутствуют источники возникновения чрезвычайных ситуаций, информацию о которых необходимо доводить до людей, находящихся на территории объекта и заинтересованных организаций.

Мероприятия по обеспечению противопожарной безопасности.

В соответствии с требованиями ГОСТ 12.1.004-91 «Система стандартов безопасности труда. Пожарная безопасность. Общие требования» пожарная безопасность объекта обеспечивается системой, включающей в себя систему предотвращения пожаров, систему противопожарной защиты, организационно-технические мероприятия.

В случае возникновения чрезвычайной ситуации на территорию линейного объекта по тревоге выезжает ближайшее по местоположению отдельный пост 8 пожарно-спасательной части 60 пожарно-спасательного отряда ФПС ГПС ГУ МЧС России по Свердловской области, расположенная по адресу – г. Екатеринбург, ул. Таганская, 58. Время следования до участка строительства составляет не более 10 минут.

Защита территории, расположенной в зоне затопления 1-процентной обеспеченности (реестровый номер 66:41-6.7815), предусматривает осуществляемые на последующих стадиях проектирования противопаводковые мероприятия, и включает различные инженерно-технические и ландшафтные решения, включая учитываемые в настоящем проекте планировки проектные решения, направленные на предотвращение или снижение разрушительного воздействия наводнений и паводков на дорожную инфраструктуру:

вертикальная планировка, включающая поднятие уровня земляного полотна автомобильной дороги до незатопляемых отметок;

создание системы поверхностного водоотвода, включающей устройство ливневой канализации и устройство водопропускных труб;

проведение дноуглубительных, взрывных, буровых и других работ, связанных с изменением дна и берегов поверхностных водных объектов (р. Пышма) и устройство водопропускных труб (р. Камышенка), с последующим усилением берегов р. Пышма. На проведение работ необходимо получение разрешение на водопользование.

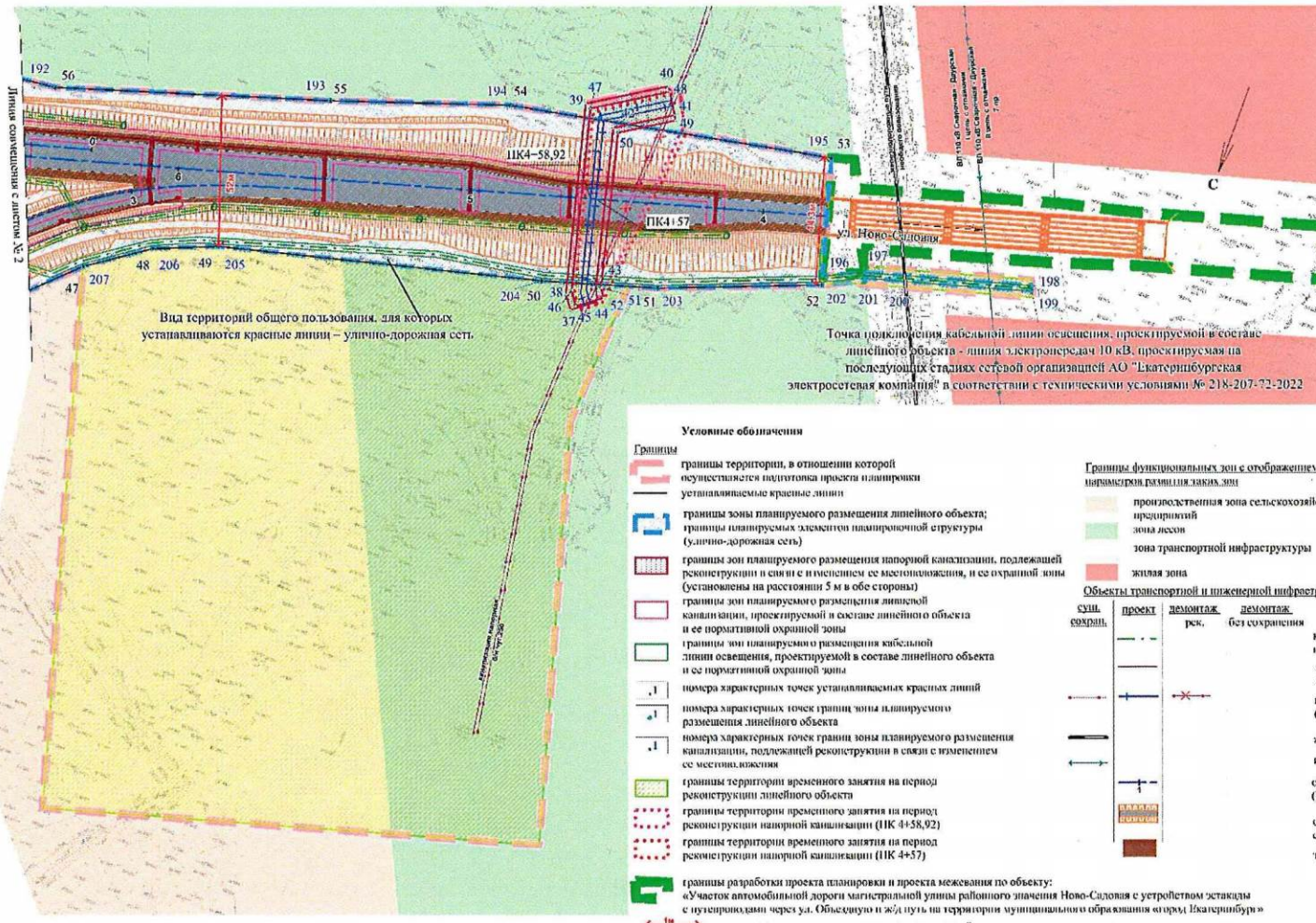
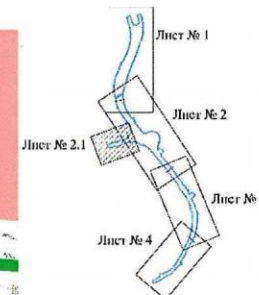
Приложение № 2
к приказу Министерства строительства
и развития инфраструктуры
Свердловской области
от 06.12.2024 № 625-П

Чертеж красных линий. Чертеж границ зон планируемого размещения линейных объектов. Чертеж границ зон планируемого размещения линейных объектов, подлежащих реконструкции в связи с изменением их местоположения, масштаб 1:1000, шифр 502-11-ПР/3610000-2020-ППТ-ОЧП

**Проект планировки территории для размещения линейного объекта транспортной инфраструктуры регионального значения
«Реконструкция автомобильной дороги «Обход г. В. Пышма» с подъездом к г. Екатеринбург
на территории муниципального образования «город Екатеринбург»**

Чертеж границ зон планируемого размещения линейных объектов.
Чертеж границ зон планируемого размещения линейных объектов, подлежащих реконструкции в связи с изменением их местоположения, М 1:1000

Схема совмещения листов



Условные обозначения

Границы

- границы территории, в отношении которой осуществляется подготовка проекта планировки устанавливаемые красные линии
- границы зоны планируемого размещения линейного объекта; границы планируемых элементов планировочной структуры (улично-дорожная сеть)
- границы зон планируемого размещения инженерной канализации, подлежащей реконструкции в связи с изменением ее местоположения, и ее охранной зоны (установлены на расстоянии 5 м в обе стороны)
- границы зон планируемого размещения линейной канализации, проектируемой в составе линейного объекта и ее нормативной охранной зоны
- границы зон планируемого размещения кабельной линии освещения, проектируемой в составе линейного объекта и ее нормативной охранной зоны
- номера характерных точек устанавливаемых красных линий
- номера характерных точек границ зоны планируемого размещения линейного объекта
- номера характерных точек границ зоны планируемого размещения канализации, подлежащей реконструкции в связи с изменением ее местоположения
- границы территории временного заката на период реконструкции линейного объекта
- границы территории временного заката на период реконструкции инженерной канализации (ПК 4+58,92)
- границы территории временного заката на период реконструкции инженерной канализации (ПК 4+57)
- границы разработки проекта планировки и проекта межевания по объекту: «Участок автомобильной дороги магистральной улично-районного значения Ново-Салдовка с учетом заезда с переулка» через ул. Обходную и ж/д путь на территории муниципального образования «город Екатеринбург»

Границы функциональных зон с отображением нормативов размещения зон

- производственная зона сельскохозяйственных предприятий
- зона лесов
- зона транспортной инфраструктуры
- жилая зона

Объекты транспортной и инженерной инфраструктуры

- | сущ. сохр. | проект | демонтаж рск. | демонтаж без сохранения | |
|------------|--------|---------------|-------------------------|--|
| | | | | кабельная линия освещения, проектируемая в составе линейного объекта |
| | | | | линейная канализация, проектируемая в составе линейного объекта |
| | | | | напорная канализация (МУП «Водоканал») |
| | | | | железнодорожные пути |
| | | | | воздушная линия электропередачи 110 кВ |
| | | | | ось и трассы линейного объекта (Магистральная улично-районного значения) |
| | | | | откосы линейного объекта с указанием проезжей части |
| | | | | тропуар |

- Принятые сокращения:**
- сущ. сохр.** - объект капитального строительства существующий сохраняемый
 - проект** - объект капитального строительства проектируемый
 - демонтаж рск.** - объект капитального строительства демонтируемый, подлежащий реконструкции
 - демонтаж без сохранения** - объект капитального строительства демонтируемый, не подлежащий реконструкции

					503-11-ПР/3610000-2020-ПШТ-ОПШ			
					Целью данной работы является разработка проекта планировки территории для размещения линейного объекта транспортной инфраструктуры регионального значения «Обход г. В. Пышма» с подъездом к г. Екатеринбург на территории муниципального образования «город Екатеринбург»			
Имя	Фамилия	И.О.Ф.	Подпись	Дата	ОК НОВОСЛОВАЧАСТЬ	Срок	Листы	Листов
Савельев	Александр	Александрович		11.21		ПП	2.1	6
Ткаченко	Александр	Александрович		11.21				
Исполнитель	Маслова	Мария Владимировна		11.23				
ПП	Ма.ин	Маслова		11.24				



Проект планировки территории для размещения линейного объекта транспортной инфраструктуры регионального значения
«Реконструкция автомобильной дороги «Обход г. В. Пышма» с подъездом к г. Екатеринбург
на территории муниципального образования «город Екатеринбург»

Чертеж красных линий. Чертеж границ зон планируемого размещения линейных объектов.

Чертеж границ зон планируемого размещения линейных объектов, подлежащих реконструкции в связи с изменением их местоположения, М 1:1000

Каталог координат устанавливаемых красных линий

№	X	Y
1	402250.540	1535576.420
2	402265.720	1535588.400
3	402271.140	1535599.680
4	402284.240	1535603.090
5	402216.670	1535616.970
6	402148.420	1535610.490
7	402134.840	1535610.990
8	402139.430	1535605.230
9	402062.180	1535604.830
10	402072.710	1535635.820
11	401982.090	1535627.970
12	401967.730	1535621.430
13	401935.350	1535611.290
14	401870.620	1535591.890
15	401749.820	1535529.680
16	401740.760	1535518.070
17	401723.640	1535511.700
18	401713.740	1535509.750
19	401653.450	1535494.690
20	401648.510	1535480.830
21	401623.580	1535471.100
22	401551.900	1535439.230
23	401469.490	1535393.770
24	401527.860	1535437.400
25	401435.420	1535429.410
26	401464.320	1535426.790
27	401432.370	1535424.470
28	401415.990	1535422.890
29	401393.040	1535423.910
30	401357.620	1535426.190
31	401334.290	1535428.390
32	401303.970	1535432.720
33	401261.080	1535436.620
34	401247.420	1535445.310
35	401194.070	1535459.430
36	400913.820	1535397.990
37	400955.340	1535606.670
38	400939.380	1535622.220
39	400918.220	1535639.450
40	400919.120	1535638.050
41	400859.260	1535637.450
42	400815.970	1535633.500
43	400785.570	1535631.690
44	400772.840	1535597.470
45	400759.020	1535587.180
46	400750.750	1535546.370
47	400724.120	1535430.770
48	400712.870	1535400.790
49	400692.790	1535348.440
50	400669.820	1535349.270
51	400650.510	1535360.220
52	400641.170	1535449.800
53	400600.550	1535527.810
54	400715.320	1535361.340
55	400721.830	1535469.520
56	400721.110	1535221.420

57	400704.120	1535271.800
58	400698.370	1535249.820
59	400676.170	1535219.370
60	400669.850	1535250.400
61	400661.190	1535272.430
62	400639.000	1535294.820
63	400649.570	1536026.240
64	400334.650	1536117.850
65	400269.190	1536188.230
66	400201.390	1536232.450
67	400144.780	1536364.850
68	400112.320	1536281.200
69	400036.740	1536332.490
70	400027.040	1536342.330
71	399992.530	1536361.040
72	399960.950	1536376.900
73	399921.560	1536395.140
74	399871.870	1536398.330
75	399820.650	1536403.000
76	399746.800	1536404.190
77	399740.250	1536417.000
78	399702.140	1536423.200
79	399729.880	1536427.300
80	399692.470	1536432.500
81	399624.350	1536422.990
82	399578.980	1536409.980
83	399454.780	1536382.300
84	399304.290	1536289.220
85	399209.360	1536291.850
86	399231.810	1536293.990
87	399165.320	1536212.610
88	399142.040	1536195.370
89	399072.440	1536128.380
90	399046.040	1536108.820
91	399050.290	1536284.220
92	399034.320	1536051.100
93	399029.840	1536030.850
94	399031.320	1536021.840
95	399031.610	1536007.060
96	399005.310	1536011.490
97	399001.130	1536012.660
98	398974.650	1535966.300
99	398967.800	1535962.320
100	398943.000	1535915.020
101	398905.880	1535923.260
102	398902.600	1535928.390
103	398948.740	1535911.760
104	398905.770	1535928.850
105	398910.780	1535928.260
106	398919.180	1535953.250
107	398924.280	1535971.240
108	398924.060	1535991.400
109	398949.580	1536019.700
110	398962.610	1536048.390
111	398933.360	1536084.470
112	399006.910	1536132.590
113	399017.760	1536132.810
114	399041.580	1536181.920

115	399027.710	1536163.390
116	399048.290	1536185.060
117	399062.720	1536176.850
118	399071.900	1536191.040
119	399091.200	1536201.100
120	399143.210	1536245.220
121	399141.780	1536250.800
122	399149.210	1536254.290
123	399161.020	1536293.370
124	399176.230	1536286.400
125	399187.740	1536313.100
126	399171.930	1536266.980
127	399241.390	1536259.450
128	399226.000	1536331.860
129	399216.800	1536344.090
130	399446.970	1536411.970
131	399463.420	1536425.090
132	399476.130	1536411.100
133	399499.750	1536430.770
134	399501.770	1536442.710
135	399503.070	1536434.260
136	399519.850	1536449.750
137	399525.540	1536450.180
138	399540.100	1536464.250
139	399619.540	1536477.970
140	399704.110	1536487.500
141	399753.810	1536489.110
142	399798.830	1536485.620
143	399806.780	1536485.240
144	399846.360	1536481.300
145	399870.580	1536489.720
146	399894.730	1536499.860
147	399920.420	1536441.560
148	399941.710	1536439.040
149	400011.590	1536412.250
150	400016.220	1536470.890
151	400027.500	1536441.120
152	400032.200	1536449.300
153	400039.700	1536453.350
154	400047.400	1536451.780
155	400054.270	1536451.330
156	400120.870	1536253.550
157	400171.600	1536311.290
158	400228.780	1536265.990
159	400304.600	1536219.560
160	400391.710	1536146.770
161	400432.240	1536121.860
162	400504.520	1536061.400
163	400546.570	1536030.280
164	400570.480	1536010.590
165	400579.080	1536013.020
166	400581.220	1536020.250
167	400583.250	1536042.330
168	400586.770	1536045.890
169	400593.260	1536046.970
170	400604.210	1536047.040
171	400604.910	1536047.930
172	400600.820	1536046.600

173	400625.180	1536040.030
174	400631.160	1536036.180
175	400634.650	1536031.230
176	400636.250	1536028.770
177	400637.230	1536018.130
178	400634.200	1535993.090
179	400628.030	1535982.910
180	400626.990	1536012.960
181	400746.770	1536051.230
182	400754.810	1536054.470
183	400804.440	1536008.910
184	400819.140	1535991.220
185	400849.360	1535946.780
186	400849.310	1535948.020
187	400855.990	1535930.130
188	400856.420	1535904.610
189	400850.130	1535873.350
190	400852.470	1535813.300
191	400843.950	1535802.600
192	400837.520	1535795.930
193	400838.200	1535790.800
194	400833.200	1535717.220
195	400830.320	1535714.150
196	401012.740	1535684.680
197	401019.630	1535621.450
198	401098.540	1535594.990
199	401118.930	1535553.620
200	401160.280	1535564.180
201	401221.640	1535549.570
202	401261.000	1535541.430
203	401300.920	1535539.990
204	401330.130	1535553.200
205	401331.710	1535540.480
206	401329.470	1535541.900
207	401399.410	1535549.250
208	401476.850	1535573.300
209	401524.020	1535586.880
210	401527.270	1535587.820
211	401528.710	1535596.800
212	401724.130	1535581.830
213	401739.840	1535679.130
214	401854.950	1535706.810
215	401959.790	1535749.110
216	402048.020	1535761.020
217	402121.260	1535795.990
218	402165.480	1535806.940
219	402221.910	1535795.330
220	402248.940	1535763.250
221	402305.480	1535781.040
222	402322.260	1535783.240
223	402342.540	1535762.220
224	402367.340	1535775.770

502-11-EP-36.0000-2070-EPH-09H					
№ п/п	Имя	Фамилия	Подпись	Дата	Должность
1	Иванов	Иванов	<i>[Подпись]</i>	11.02	Инженер
2	Петров	Петров	<i>[Подпись]</i>	11.04	Инженер
3	Сидоров	Сидоров	<i>[Подпись]</i>	11.02	Инженер
4	Куликов	Куликов	<i>[Подпись]</i>	11.04	Инженер
5	Михайлов	Михайлов	<i>[Подпись]</i>	11.02	Инженер
6	Смирнов	Смирнов	<i>[Подпись]</i>	11.04	Инженер
7	Попов	Попов	<i>[Подпись]</i>	11.02	Инженер
8	Лебедев	Лебедев	<i>[Подпись]</i>	11.04	Инженер
9	Зайцев	Зайцев	<i>[Подпись]</i>	11.02	Инженер
10	Иванов	Иванов	<i>[Подпись]</i>	11.04	Инженер
11	Петров	Петров	<i>[Подпись]</i>	11.02	Инженер
12	Сидоров	Сидоров	<i>[Подпись]</i>	11.04	Инженер

Приложение № 3
к приказу Министерства строительства
и развития инфраструктуры
Свердловской области
от 06.12.2024 № 625-П

Проект межевания территории. Текстовая часть, том 3,
шифр 502-11-ПР/3610000-2020-ПМТ-ТЧ



ООО "РосИнсталПроект", Россия, 630005, г.Новосибирск, ул.Ипподромская, 21
тел. (383) 201-51-32, тел./факс (383) 201-54-80, e-mail: info@rinsp.ru

ДОКУМЕНТАЦИЯ ПО ПЛАНИРОВКЕ ТЕРРИТОРИИ
для размещения линейного объекта транспортной инфраструктуры регио-
нального значения «Реконструкция автомобильной дороги
«Обход г. В. Пышма» с подъездом к г. Екатеринбург на территории муници-
пального образования «город Екатеринбург»

ТОМ 3
Основная часть проекта межевания территории

РАЗДЕЛ 2. ПРОЕКТ МЕЖЕВАНИЯ ТЕРРИТОРИИ.
ТЕКСТОВАЯ ЧАСТЬ

502-11-ПР/3610000-2020-ПМТ-ТЧ

Генеральный директор



Д. Ю. Юминов

Главный инженер проекта

Д.А. Малов

Список разработчиков

Должность	ФИО	Подпись
1	2	3
ГИП	Д.А.Малов	
Инженер отдела СИД	В.В. Шкурков	
Ведущий инженер группы СИД	Е.О. Ярославкин	
Заместитель главного инженера по изысканиям	И.П. Аболонков	
Н. контроль	К.В. Мищенко	

Состав проекта

№ п/п	Обозначение шифра	Наименование документа	Кол-во листов	Гриф секретности
1	2	3	4	5
Том 1. Основная часть проекта планировки территории				
1	Раздел 1. Проект планировки территории. Графическая часть			
1.1	502-11-ПР/3610000-2020-ППТ-ОЧП	Чертеж красных линий. Чертеж границ зон планируемого размещения линейных объектов. Чертеж границ зон планируемого размещения линейных объектов, подлежащих реконструкции в связи с изменением их местоположения, М 1:1000	6	Несекретно
1.2	502-11-ПР/3610000-2020-ППТ-ТЧ	Раздел 2. Положение о размещении линейных объектов	-	Несекретно
Том 2. Материалы по обоснованию проекта планировки территории				
2.1	Раздел 3. Материалы по обоснованию проекта планировки территории. Графическая часть			
2.1.1	502-11-ПР/3610000-2020-ППТ-СР	Схема расположения элементов планировочной структуры	1	Несекретно
2.1.2	502-11-ПР/3610000-2020-ППТ-СИТ	Схема использования территории в период подготовки проекта планировки территории, М 1:1000	5	Несекретно
2.1.3	502-11-ПР/3610000-2020-ППТ-УДС	Схема вертикальной планировки территории, инженерной подготовки и инженерной защиты территории. Схема организации улично-дорожной сети и движения транспорта. Схема конструктивных и планировочных решений, М 1:1000	5	Несекретно
2.1.4	502-11-ПР/3610000-2020-ППТ-ЗОУИТ	Схема границ зон с особыми условиями использования территорий, особо охраняемых природных территорий, лесничеств. Схема границ территорий, подверженных риску возникновения чрезвычайных ситуаций природного и техногенного характера, М 1:1000	5	Несекретно
2.1.5	502-11-ПР/3610000-2020-ППТ-ПЗ	Раздел 4. Материалы по обоснованию проекта планировки территории. Пояснительная записка		Несекретно
Том 3. Основная часть проекта межевания территории				
3.1	Раздел 1. Проект межевания территории. Графическая часть			
3.1.1	502-11-ПР/3610000-2020-ПМТ-01	Чертеж межевания территории, М 1:1000	5	Несекретно
3.2	502-11-ПР/3610000-2020-ПМТ-ТЧ	Раздел 2. Проект межевания территории. Текстовая часть		Несекретно
Том 4. Материалы по обоснованию проекта межевания территории				
4.1	Раздел 3. Материалы по обоснованию проекта межевания территории. Графическая часть			
4.1.1	502-11-ПР/3610000-2020-ПМТ-02	Чертеж материалов по обоснованию проекта межевания территории, М 1:1000	5	Несекретно
4.2	502-11-ПР/3610000-2020-ПМТ-ПЗ	Раздел 4. Материалы по обоснованию проекта межевания территории. Пояснительная записка	-	Несекретно

1	2	3	4	5
Приложения к документации по планировке территории				
1	Приложение № 1	Заключение Нижнеобского территориального управления Федерального агентства по рыболовству от 21.02.2023 № 192-с о согласовании осуществления деятельности в рамках проектной документации «Реконструкция автомобильной дороги «обход г. В. Пышма» с подъездом к г. Екатеринбург на территории муниципального образования «город Екатеринбург»	-	Несекретно
2	Приложение № 2	Письмо управления государственной охраны объектов культурного наследия Свердловской области от 15.11.2021 № 38-01-23/4036 о направлении информации по экспертизе земельного участка (обход г. Верхняя Пышма с подъездом к г. Екатеринбург)	-	Несекретно
3	Приложение № 3	Выписка ЕГРН 66:41:108020:549	-	Несекретно
4	Приложение № 4	Письмо муниципального бюджетного учреждения центра организации движения администрации города Екатеринбурга от 18.02.2022 № 218	-	Несекретно
5	Приложение № 5	Письмо Департамента архитектуры, градостроительства и регулирования земельных отношений администрации города Екатеринбург от 15.10.2020 № 21.11-19/001/5045 о предоставлении информации	-	Несекретно
6	Приложение № 6	Письмо публичного акционерного общества «Уральский завод тяжелого машиностроения» (ПАО «Уралмашзавод») от 04.07.2023 № 590/23-10636	-	Несекретно
7	Приложение № 7	Письмо ООО «РосИнсталПроект» от 30.06.2023 № 1931	-	Несекретно
8	Приложение № 8	Письмо Департамента архитектуры, градостроительства и регулирования земельных отношений администрации города Екатеринбург от 07.06.2023 № 21.11-25/001/3375	-	Несекретно
9	Приложение № 9	Письмо федерального бюджетного учреждения «Территориальный фонд геологической информации по Уральскому федеральному округу» (ФБУ «ТФГИ по Уральскому федеральному округу») Федерального агентства по недропользованию Министерства природных ресурсов и экологии Российской Федерации от 16.04.2021 № 06-07/165	-	Несекретно
10	Приложение № 10	Приказ Министерства строительства и развития инфраструктуры Свердловской области от 16.03.2020 № 191-П «О принятии решения о подготовке документации по планировке территории для размещения	-	Несекретно

1	2	3	4	5
		линейного объекта транспортной инфраструктуры регионального значения «Реконструкция автомобильной дороги «Обход г. В. Пышма» с подъездом к г. Екатеринбург на территории муниципального образования «город Екатеринбург»		
11	Приложение № 11	Письмо акционерного общества «ЕКАТЕРИНБУРГГАЗ» (АО «Екатеринбурггаз») от 18.05.2022 № 8210 о предоставлении технических условий	-	Несекретно
12	Приложение № 12	Технические условия муниципального бюджетного учреждения «Водоотведение и искусственные сооружения» от 21.02.2022 № 70/2022 на проектирование сетей инженерно-технического обеспечения объекта капитального строительства	-	Несекретно
13	Приложение № 13	Технические условия публичного акционерного общества междугородной и международной электрической связи «Ростелеком» от 28.06.2020 № 0503/17/630/21 на переустройство (перенос) воздушной линии связи попадающей под объект: «Реконструкция автомобильной дороги «Обход г. В. Пышма» с подъездом к г. Екатеринбург на территории муниципального образования «город Екатеринбург»	-	Несекретно
14	Приложение № 14	Технические условия публичного акционерного общества «Уральский завод тяжелого машиностроения» (ПАО «Уралмашзавод») от 15.03.2022 № СЗ ПЖТ/22-5756	-	Несекретно
15	Приложение № 15	Технические условия акционерного общества «Екатеринбургская электросетевая компания» от 01.08.2022 № 220-9-52/1 по переустройству электросетевых объектов	-	Несекретно
16	Приложение № 16	Технические условия Екатеринбургского муниципального унитарного предприятия водопроводно-канализационного хозяйства (МУП «ВОДОКАНАЛ») от 25.10.2021 № 05-11/33-17963/2-11538	-	Несекретно
17	Приложение № 17	Технические требования муниципального бюджетного учреждения «ГОРСВЕТ» от 15.09.2021 № 188 к проектированию уличного наружного освещения (утилитарного)	-	Несекретно
18	Приложение № 18	Письмо открытого акционерного общества «Межрегиональная распределительная сетевая компания Урала» - филиал «Свердловэнерго» от 25.06.2021 № СЭ/01/21/5261 о направлении технических требований для уточнения	-	Несекретно

1	2	3	4	5
		предварительной стоимости выполнения переустройства ВЛ		
19	Приложение № 19	Письмо общества с ограниченной ответственностью «Газпром трансгаз Екатеринбург» (ООО «Газпром трансгаз Екатеринбург») от 20.08.2021 № 01-0021200-1220 об отсутствии необходимости получения ТУ	-	Несекретно
20	Приложение № 20	Письмо администрации города Екатеринбург от 03.09.2024 № 0132/01-25/001/210 о рассмотрении документации по планировке территории	-	Несекретно
21	Приложение № 21	Письмо Министерства агропромышленного комплекса и потребительского рынка Свердловской области Правительства Свердловской области от 23.12.2022 № 06-01-82/26011 о согласовании документации	-	Несекретно
22	Приложение № 22	Письмо Министерства по управлению государственным имуществом Свердловской области Правительства Свердловской области от 19.08.2024 № 17-01-24/25183 о рассмотрении документации по планировке территории	-	Несекретно
23	Приложение № 23	Письмо Министерства природных ресурсов и экологии Свердловской области от 31.03.2023 № 12-05-30/5740 о направлении информации	-	Несекретно
24	Приложение № 24	Выписка ЕГРН 66:41:0108020:714	-	Несекретно
25	Приложение № 25	Выписка ЕГРН 66:36:3203001:2414	-	Несекретно
26	Приложение № 26	Выписка ЕГРН 66:36:3203001:1898	-	Несекретно
27	Приложение № 27	Выписка ЕГРН 66:36:3203001:2417	-	Несекретно
28	Приложение № 28	Выписка ЕГРН 66:36:3203001:1921	-	Несекретно
29	Приложение № 29	Выписка ЕГРН 66:36:3203001:1922	-	Несекретно
30	Приложение № 30	Выписка ЕГРН 66:41:0000000:123	-	Несекретно
31	Приложение № 31	Выписка ЕГРН 66:41:0000000:499	-	Несекретно
32	Приложение № 32	Выписка ЕГРН 66:41:0108014:50	-	Несекретно
33	Приложение № 33	Выписка ЕГРН 66:41:0108014:59	-	Несекретно
34	Приложение № 34	Выписка ЕГРН 66:41:0108014:60	-	Несекретно
35	Приложение № 35	Выписка ЕГРН 66:41:0108014:77	-	Несекретно
36	Приложение № 36	Выписка ЕГРН 66:41:0108014:88	-	Несекретно
37	Приложение № 37	Выписка ЕГРН 66:41:0108014:90	-	Несекретно
38	Приложение № 38	Выписка ЕГРН 66:36:0000000:4072	-	Несекретно
39	Приложение № 39	Выписка ЕГРН 66:41:0000000:81256	-	Несекретно
40	Приложение № 40	Выписка ЕГРН 66:41:0108020:113	-	Несекретно
41	Приложение № 41	Выписка ЕГРН 66:41:0108020:117	-	Несекретно
42	Приложение № 42	Выписка ЕГРН 66:41:0108020:716	-	Несекретно
43	Приложение № 43	Выписка ЕГРН 66:41:0108020:149	-	Несекретно
44	Приложение № 44	Выписка ЕГРН 66:41:0108020:152	-	Несекретно
45	Приложение № 45	Выписка ЕГРН 66:41:0108020:184	-	Несекретно

1	2	3	4	5
46	Приложение № 46	Выписка ЕГРН 66:41:0108020:455	-	Несекретно
47	Приложение № 47	Выписка ЕГРН 66:41:0108061:537	-	Несекретно
48	Приложение № 48	Выписка ЕГРН 66:41:0108014:2021	-	Несекретно
49	Приложение № 49	Выписка ЕГРН 66:41:0108014:2019	-	Несекретно
50	Приложение № 50	Выписка ЕГРН 66:41:0108014:2038	-	Несекретно
51	Приложение № 51	Выписка ЕГРН 66:41:0109030:116	-	Несекретно
52	Приложение № 52	Выписка ЕГРН 66:41:0109030:117	-	Несекретно
53	Приложение № 53	Выписка ЕГРН 66:41:0000000:209409	-	Несекретно
54	Приложение № 54	Сведения из государственного фонда данных	-	Несекретно
55	Приложение № 55	Письмо РОСКАДАСТР от 08.09.2023 № 3.19-21707-ЮБ/23	-	Несекретно
56	Приложение № 56	Письмо РОСКАДАСТР от 18.09.2023 № 3.4-22791-ЮБ/23	-	Несекретно
57	Приложение № 57	Акт натурно технического обследования лесного участка № 59 от 18.11.2022	-	Несекретно
58	Приложение № 58	Выписка из государственного лесного реестра № 652	-	Несекретно
59	Приложение № 59	Выписка ЕГРН 66:41:0108014:2010	-	Несекретно
60	Приложение № 60	Выписка ЕГРН 66:41:0000000:83934	-	Несекретно
61	Приложение № 61	Материалы инженерных изысканий	-	Несекретно
62	Приложение № 62	Письмо от 26.03.2024 № 21.1-09/128 МБУ «ГЕОТРЕСТ» о размещение инженерных изысканий в ИСОГД	-	Несекретно
63	Приложение № 63	Технические условия ПАО «Россети Урал» № 218-207-72-2022	-	Несекретно
64	Приложение № 64	Письмо ООО «АГРО-АКТИВ» от 04.09.2024 № 1/142 о согласовании проекта планировки и проекта межевания	-	Несекретно
65	Приложение № 65	Письмо администрации города Екатеринбург от 06.03.2024 № 0132/01-25/001/55 о рассмотрении документации по планировке территории	-	Несекретно
66	Приложение № 66	Письмо АО «Тепличное» от 06.09.2024 № 441 о рассмотрении документации по планировке территории	-	Несекретно
67	Приложение № 67	Письмо ООО «Газпром трансгаз Екатеринбург» от 13.03.2024 № 002/201-459 о согласовании размещения испрашиваемого объекта в ЗОУИТ	-	Несекретно
68	Приложение № 68	Письмо АО «Екатеринбурггаз» от 18.05.2022 о предоставлении технических условий	-	Несекретно
69	Приложение № 69	Письмо Министерства природных ресурсов и экологии Свердловской области от 01.03.2024 № 12-05-30/4289 о наличии лесов	-	Несекретно
70	Приложение № 70	Письмо Министерства природных ресурсов и экологии Свердловской области от 11.03.2024 № 12-01-82/4879 о предоставлении информации	-	Несекретно
71	Приложение № 71	Письмо ФГБУ «Управление мелиорации по УрФО» Департамента мелиорации	-	Несекретно

1	2	3	4	5
		Министерства сельского хозяйства Российской Федерации от 02.08.2024 № 798 о расположении мелиоративной осушительной системы в границах проектирования		
72	Приложение № 72	Проектная документация ООО «РосИнсталПроект» «Реконструкция автомобильной дороги «Обход г. В. Пышма» с подъездом к г. Екатеринбург на территории муниципального образования «город Екатеринбург». Раздел 3. Технологические и конструктивные решения линейного объекта. Искусственные сооружения	-	Несекретно
73	Приложение № 73	Письмо ФБУ «ТФГИ по Уральскому федеральному округу» от 21.02.2024 № 06-07/105 о предоставлении информации	-	Несекретно
74	Приложение № 74	Письмо филиала ПАО «Россети Урал» - «Свердловэнерго» от 05.03.2024 № СЭ/ИЭС/01/23/2950 о рассмотрении документации	-	Несекретно
75	Приложение № 75	Письмо АО «Тепличное» от 06.09.2024 б/н	-	Несекретно
76	Приложение № 76	Письмо Уральского таможенного управления Федеральной таможенной службы от 18.11.2022 № 09-20/14266 о направлении информации	-	Несекретно
77	Приложение № 77	Письмо Уральского таможенного управления от 16.04.2021 № 31-41/5379 о согласовании прохождения автомобильной дороги	-	Несекретно
78	Приложение № 78	Письмо ГКУ СО «Управление автомобильных дорог» от 30.10.2024 № 12-15911 о согласовании документации по планировке территории	-	Несекретно
79	Приложение № 79	Письмо Министерства транспорта и дорожного хозяйства Свердловской области от 11.11.2024 № 13-01-82/9687 о согласовании документации по планировке территории	-	Несекретно
80	Приложение № 80	Выписка ЕГРН 66:41:0101104:144	-	Несекретно
81	Приложение № 81	Выписка ЕГРН 66:41:108020:721	-	Несекретно
82	Приложение № 82	Выписка ЕГРН 66:41:108020:719	-	Несекретно
83	Приложение № 83	Данные государственного водного реестра	-	Несекретно
84	Приложение № 84	Письмо Министерства агропромышленного комплекса и потребительского рынка Свердловской области от 01.08.2024 № 06-01-82/19369 о согласовании размещения линейного объекта, а также Протокол заседания рабочей группы Министерства агропромышленного комплекса и потребительского рынка Свердловской области по проведению мелиорируемых земель и мелиоративных систем от 25.07.2024 № 35	-	Несекретно

1	2	3	4	5
85	Приложение № 85	Выписка ЕГРН 66:41:108020:724	-	Несекретно
86	Приложение № 86	Выписка ЕГРН 66:36:0000000:197	-	Несекретно
87	Приложение № 87	Выписка ЕГРН 66:41:108020:708	-	Несекретно
88	Приложение № 88	Выписка ЕГРН 66:41:108020:542	-	Несекретно
89	Приложение № 89	Выписка ЕГРН 66:41:108020:452	-	Несекретно
90	Приложение № 90	Выписка ЕГРН 66:41:108020:247	-	Несекретно
91	Приложение № 91	Выписка ЕГРН 66:41:108020:530	-	Несекретно
92	Приложение № 92	Выписка ЕГРН 66:41:108020:539	-	Несекретно
93	Приложение № 93	Выписка ЕГРН 66:41:108020:545	-	Несекретно
94	Приложение № 94	Выписка ЕГРН 66:41:108020:547	-	Несекретно
95	Приложение № 95	Выписка ЕГРН 66:41:108020:556	-	Несекретно
96	Приложение № 96	Выписка ЕГРН 66:41:108020:715	-	Несекретно
97	Приложение № 97	Выписка ЕГРН 66:41:108020:218	-	Несекретно
98	Приложение № 98	Выписка ЕГРН 66:41:108020:240	-	Несекретно
99	Приложение № 99	Выписка ЕГРН 66:41:108020:239	-	Несекретно
100	Приложение № 100	Выписка ЕГРН 66:41:108020:199	-	Несекретно
101	Приложение № 101	Выписка ЕГРН 66:41:108020:238	-	Несекретно
102	Приложение № 102	Письмо Министерства по управлению государственным имуществом Свердловской области Правительства Свердловской области от 28.08.2024 № 17-01-24/26245	-	Несекретно
103	Приложение № 103	Письмо Росимущества от 09.09.2024 № 18/44406 О предоставлении сведений из реестра федерального имущества	-	Несекретно
104	Приложение № 104	Письмо Министерства природных ресурсов и экологии Свердловской области от 27.09.2024 № 12-01-82/19310	-	Несекретно
105	Приложение № 105	Выписка ЕГРН 66:41:108020:727	-	Несекретно
106	Приложение № 106	Выписка ЕГРН 66:41:108020:726	-	Несекретно
107	Приложение № 107	Выписка ЕГРН 66:41:108020:728	-	Несекретно
108	Приложение № 108	Выписка ЕГРН 66:41:108020:725	-	Несекретно
109	Приложение № 109	Выписка ЕГРН 66:41:108020:468	-	Несекретно
110	Приложение № 110	Выписка ЕГРН 66:41:108020:561	-	Несекретно

Оглавление

Введение	55
1. Условные номера образуемых земельных участков, кадастровые номера или иные ранее присвоенные государственные учетные номера существующих земельных участков, в отношении которых предполагается их резервирование и (или) изъятие для государственных нужд, их адреса или описание местоположения, перечень и адреса, расположенных на таких земельных участках объектов недвижимого имущества (при наличии сведений о них в Едином государственном реестре недвижимости).....	56
2. Перечни частей земельных участков под временное занятие на период строительства линейного объекта и в целях переустройства инженерных коммуникаций.....	69
3. Перечни координат характерных точек образуемых земельных участков, частей земельных участков под временное занятие	79
4. Сведения о границах территории, применительно к которой осуществляется подготовка проекта межевания.....	94
5. Информация о гаражных боксах (гаражей), подлежащих изъятию для государственных нужд.....	99
6. Применяемые сокращения	104

Введение

Проект межевания территории для реконструкции автомобильной дороги регионального значения «Обход г. В. Пышма» с подъездом к г. Екатеринбург на территории муниципального образования «город Екатеринбург» (далее – проект межевания территории) разработан в местной системе координат Свердловской области (далее – МСК-66), используемой для ведения Единого государственного реестра недвижимости.

В границах проекта межевания территории отсутствуют границы особо охраняемых природных территорий, границы территорий объектов культурного наследия.

Проектом межевания территории для реконструкции автомобильной дороги регионального значения «Обход г. В. Пышма» с подъездом к г. Екатеринбург на территории муниципального образования «город Екатеринбург» образование земельных участков под постоянную полосу отвода автомобильной дороги выполнено по следующему принципу:

образование земельных участков из земель, государственная собственность на которые не разграничена;

образование земельных участков из земельных участков, находящихся в государственной или муниципальной собственности;

образование земельных участков из земельных участков, находящихся в частной собственности (подлежат изъятию для государственных нужд);

образование частей земельных участков и территорий земель, государственная собственность на которые не разграничена (далее – частей земельных участков), на которых линейные объекты могут быть размещены на условиях сервитута, публичного сервитута;

При разделе земельного участка, находящегося в государственной или муниципальной собственности, а также при разделе земельного участка в целях образования земельного участка, подлежащего изъятию для государственных нужд, образуются один или несколько земельных участков с сохранением земельного участка, раздел которого осуществлен, в измененных границах.

После проведения строительных работ по реконструкции линейного объекта (сооружение с кадастровым номером 66:36:0000000:4072 – автомобильная дорога «Обход г. В. Пышма»), необходимо внести изменения в сведения, содержащиеся в Едином государственном реестре недвижимости об этом сооружении, в связи с изменением его характеристик.

1. Условные номера образуемых земельных участков, кадастровые номера или иные ранее присвоенные государственные учетные номера существующих земельных участков, в отношении которых предполагается их резервирование и (или) изъятие для государственных нужд, их адреса или описание местоположения, перечень и адреса, расположенных на таких земельных участках объектов недвижимого имущества (при наличии сведений о них в Едином государственном реестре недвижимости)

Таблица № 1

Перечень образуемых земельных участков

№ п/п	Характеристики исходного (изменяемого) земельного участка						Характеристики образуемого земельного участка										
	Кадастровый номер земельного участка / кадастрового квартала	Площадь земельного участка, кв.м	Местоположение	Категория земель	Вид разрешенного использования земельного участка	Правообладатель земельного участка	Возможные способы образования	Условный номер образуемого земельного участка	Номера характерных точек образуемого земельного участка	Площадь образуемого земельного участка, кв.м	Местоположение	Отнесение к территории общего пользования	Категория земель образуемого земельного участка	Вид разрешенного использования образуемого земельного участка (код по классификатору)	Цель использования образуемого земельного участка	Необходимость изъятия для государственных нужд	Примечание
1	2	3	4	5	6	7	8	9	10	11	12	13	14	15	16	17	18
1	66:36:3203001:1898	105 344	Российская Федерация, Свердловская область, Березовское лесничество Пышминское участковое лесничество Верхне-Пышминский участок лесные кварталы 69 (части выделов 13,14,17,18), 73 (части выделов 1,2,11,22,23)	Земли населенных пунктов	Для ведения лесного хозяйства	Российская Федерация Собственность, № 66:36:3203001:1898-66/199/2022-1 от 24.11.2022	Раздел с сохранением исходного земельного участка в измененных границах	66:36:3203001:1898:ЗУ1	1-7,9-20	19 504	Свердловская область, г. Екатеринбург, участок автомобильной дороги от автодороги «Екатеринбургская кольцевая автомобильная дорога» до ул. Фрезеровщиков г. Екатеринбурга	Относится	Земли населенных пунктов	Земельные участки (территории) общего пользования (12.0)	Под постоянную полосу отвода автомобильной дороги	-	-
2	66:36:3203001:2414	12 923	Свердловская область, г. Верхняя Пышма	Земли населенных пунктов	Производственная деятельность	Физическое лицо Собственность, № 66:36:3203001:2414-66/199/2024-1 от 20.06.2024	Раздел с сохранением исходного земельного участка в измененных границах	66:36:3203001:2414:ЗУ1	33-35	302	Свердловская область, г. Екатеринбург, участок автомобильной дороги от автодороги «Екатеринбургская кольцевая автомобильная дорога» до ул. Фрезеровщиков г. Екатеринбурга	Относится	Земли населенных пунктов	Земельные участки (территории) общего пользования (12.0)	Под постоянную полосу отвода автомобильной дороги	Подлежит изъятию для государственных нужд	-
3	66:36:3203001:2417	67 384	Свердловская область, г. Верхняя Пышма	Земли населенных пунктов	Для ведения сельскохозяйственного производства	Физическое лицо Собственность, № 66:36:3203001:2417-66/199/2024-1 от 20.06.2024	Раздел с сохранением исходного земельного участка в измененных границах	66:36:3203001:2417:ЗУ1	119-126	335	Свердловская область, г. Екатеринбург, участок автомобильной дороги от автодороги «Екатеринбургская кольцевая автомобильная дорога» до ул. Фрезеровщиков г. Екатеринбурга	Относится	Земли населенных пунктов	Земельные участки (территории) общего пользования (12.0)	Под постоянную полосу отвода автомобильной дороги	Подлежит изъятию для государственных нужд	-
4	66:36:3203001, 66:41:0109030, 66:41:0101104, 66:41:0108014, 66:41:0108020, 66:41:0108901	-	-	-	-	-	Образование из земель, государственная собственность на которые не разграничена	ЗУ1	(1)163,164,134,133,132,119,126,165 (2)145-162 (3)180,66,65,181-188 (4)99,166-168(1),102,101,100 (5)89,175,176,60,59,58	27 430 (1)5 742 (2)14 316 (3)488 (4)1 118 (5)5 766	Свердловская область, г. Екатеринбург, участок автомобильной дороги от автодороги «Екатеринбургская кольцевая автомобильная дорога» до ул. Фрезеровщиков г. Екатеринбурга	Относится	Земли населенных пунктов	Земельные участки (территории) общего пользования (12.0)	Под постоянную полосу отвода автомобильной дороги	-	-

1	2	3	4	5	6	7	8	9	10	11	12	13	14	15	16	17	18
									,177,193- 195,45,24,2 3,22								
5	66:41:0000000:499 (вх. 66:41:0101104:19)	3 727 997 (3 043 690)	обл. Свердловская, г. Екатеринбург	Земли населенных пунктов	Для сельскохозяйственного производства	Земельный участок, государственная собственность на который не разграничена (в ЕГРН сведения о зарегистрированных правах отсутствуют) (Приложение № 8)	Раздел с сохранением исходного земельного участка в измененных границах	66:41:0000000:499:ЗУ1	(1)196-200 (2)363,362, 361,384- 385,265,26 4,263,262,2 61,260,386- 387,201,25 9,258,257,2 56,255,254, 253,388- 390,279,28 6,152,151,1 50,149,148, 391- 394,336,33 5,334,333,3 32,331,330, 329,328,32 7,326,325,3 24,395,396, 373,372,37 1,370,369,3 68,367,366, 365,364 (3) 355,354,35 3,352,351,3 50,414-419 (4)314,313, 312,311,39 8,377,383,3 82,381,380, 379,399,97, 375,374,40 0-403 (5)247,246, 245,244,24 3,242,241,2 40,239,238, 404- 406,287,32 3,322,321,3 20,319,407 (6)207,408, 270,269,26 8,409,209,2 08 (7)281,410- 413,156,15 5,285,284,2 83,282 (8)290,397, 292,291 (9)130,129, 128,173,17 4,520	48 443 (1)47 (2)32 387 (3)3 469 (4)6 120 (5)2 102 (6)3 172 (7)911 (8)7 (9)228	Свердловская область, г. Екатеринбург, участок автомобильной дороги от автодороги «Екатеринбургская кольцевая автомобильная дорога» до ул. Фрезеровщиков г. Екатеринбурга	Относится	Земли населенных пунктов	Земельные участки (территории) общего пользования (12.0)	Под постоянную полосу отвода автомобильной дороги	-	-
6	66:41:0000000:209409	2 221 550	Свердловская область, г. Екатеринбург	Земли населенных пунктов	Для сельскохозяйственного производства	АО «Тепличное», собственность № 66:41:0000000:209409-66/199/2024-1 от 14.06.2024	Раздел с сохранением исходного земельного участка в измененных границах	66:41:0000000:209409:ЗУ1	(1)201- 221,223- 259 (2)260-267 (3)268-278 (4)279- 285,155,15 4,153,152,2 86 (5)287- 296,196,20 0,297-323 (6)324-349 (7)350- 359,361- 373 (8)374,375, 96,376	135 706 (1)72 295 (2)253 (3)5 798 (4)9 665 (5)16 681 (6)14 233 (7)15 051 (8)1 511 (9)217	Свердловская область, г. Екатеринбург, участок автомобильной дороги от автодороги «Екатеринбургская кольцевая автомобильная дорога» до ул. Фрезеровщиков г. Екатеринбурга	Относится	Земли населенных пунктов	Земельные участки (территории) общего пользования (12.0)	Под постоянную полосу отвода автомобильной дороги	Подлежит изъятию для государственных нужд	-

1	2	3	4	5	6	7	8	9	10	11	12	13	14	15	16	17	18
									(9)377-383								
7	66:41:0000000:123 (вх. 66:41:0109030:2)	485 769 (33 882)	Свердловская обл., г. Екатеринбург	Земли населенных пунктов	Земли под объектами железнодорожного транспорта	ПАО «Уральский завод тяжелого машиностроения, бессрочное (постоянное) пользование, свидетельство о праве собственности на землю № 134 от 17.11.1992 (Приложение № 6) (в ЕГРН сведения о зарегистрированных правах отсутствуют) (Приложение № 30)	Раздел с сохранением исходного земельного участка в измененных границах	66:41:0000000:123:3У1	104-118	924	Свердловская область, г. Екатеринбург, участок автомобильной дороги от автодороги «Екатеринбургская кольцевая автомобильная дорога» до ул. Фрезеровщиков г. Екатеринбург	Относится	Земли населенных пунктов	Земельные участки (территории) общего пользования (12.0)	Под постоянную полосу отвода автомобильной дороги	Подлежит изъятию для государственных нужд	-
8	66:41:0108014:90	65 426	обл. Свердловская, г. Екатеринбург	Земли населенных пунктов	Земли промышленности (для промышленных нужд)	Земельный участок, государственная собственность на который не разграничена (в ЕГРН сведения о зарегистрированных правах отсутствуют) (Приложение № 8)	Раздел с сохранением исходного земельного участка в измененных границах	66:41:0108014:90:3У1	36,40,94-96,375,97-103,72,71	9 071	Свердловская область, г. Екатеринбург, участок автомобильной дороги от автодороги «Екатеринбургская кольцевая автомобильная дорога» до ул. Фрезеровщиков г. Екатеринбург	Относится	Земли населенных пунктов	Земельные участки (территории) общего пользования (12.0)	Под постоянную полосу отвода автомобильной дороги	-	-
9	66:41:0108014:77	58 698	обл. Свердловская, г. Екатеринбург, ул. Совхозная, дом 30	Земли населенных пунктов	Для расширения Северной аэрационной станции	Муниципальное образование город Екатеринбург Собственность № 66-66-01/516/2007-195 от 09.08.2007; Екатеринбургское МУП водопроводно-канализационного хозяйства, Аренда № 66-66-01/549/2007-056 от 26.07.2007, срок действия с 26.07.2007 по 28.05.2018	Раздел с сохранением исходного земельного участка в измененных границах	66:41:0108014:77:3У1	36-38,94,40	1 885	Свердловская область, г. Екатеринбург, участок автомобильной дороги от автодороги «Екатеринбургская кольцевая автомобильная дорога» до ул. Фрезеровщиков г. Екатеринбург	Относится	Земли населенных пунктов	Земельные участки (территории) общего пользования (12.0)	Под постоянную полосу отвода автомобильной дороги	Подлежит изъятию для государственных нужд	-
10	66:41:0108014:50	110 318	обл. Свердловская, г. Екатеринбург, ул. Совхозная, дом 20 а	Земли населенных пунктов	Для строительства таможенного комплекса	ЗАО «Уральский транспортно-технологический комплекс», аренда, договор аренды от 11.02.2002 № 1-411 (письмо Департамента архитектуры, градостроительства и регулирования земельных отношений от 07.06.2023 № 21.11-25/001/3375, Приложение № 8) (в ЕГРН сведения о зарегистрированных правах отсутствуют);	Раздел с сохранением исходного земельного участка в измененных границах	66:41:0108014:50:3У1	67-72,103-102168(1)168(2), 169-172,73-89,22,21,90-92,191,192	24 436	Свердловская область, г. Екатеринбург, участок автомобильной дороги от автодороги «Екатеринбургская кольцевая автомобильная дорога» до ул. Фрезеровщиков г. Екатеринбург	Относится	Земли населенных пунктов	Земельные участки (территории) общего пользования (12.0)	Под постоянную полосу отвода автомобильной дороги	Подлежит изъятию для государственных нужд	-
11	66:41:0108014:59	4 238	обл. Свердловская, г. Екатеринбург, ул. Фрезеровщиков	Земли населенных пунктов	Производственная деятельность (код 6.0), склады (код 6.9), хранение автотранспорта (код 2.7.1), среднее и высшее профессиональное образование (код 3.5.2), обеспечение научной деятельности (код 3.9), объекты дорожного сервиса (код 4.9.1), автомобильный транспорт (код 7.2), амбулаторное ветеринарное обслуживание (код 3.10), приюты для животных	Земельный участок, государственная собственность на который не разграничена, ООО «СМ БЕРЕЗА» Частный сервитут № 66:41:0108014:59-66/199/2022-1 от 05.08.2022, срок действия с 23.06.2022 по 22.06.2025	Раздел с сохранением исходного земельного участка в измененных границах	66:41:0108014:59:3У1	21-24,44,26-31	2 895	Свердловская область, г. Екатеринбург, участок автомобильной дороги от автодороги «Екатеринбургская кольцевая автомобильная дорога» до ул. Фрезеровщиков г. Екатеринбург	Относится	Земли населенных пунктов	Земельные участки (территории) общего пользования (12.0)	Под постоянную полосу отвода автомобильной дороги	-	-

1	2	3	4	5	6	7	8	9	10	11	12	13	14	15	16	17	18
					(код 3.10.2), коммунальное обслуживание (код 3.1), служебные гаражи (код 4.9)												
12	66:41:0108020:117	5 362	Свердловская обл., г. Екатеринбург, ул. Даурская, д. 100 г	Земли населенных пунктов	Для автомашин индивидуального пользования	Потребительское общество «Гаражно-строительный кооператив № 126» государственный акт на право бессрочного (постоянного) пользования от 28.04.1970 № 3058 6; Физические лица, аренда № 66-66/001-66/001/377/2015-1050/2 с 06.10.2015 по 28.12.2029 (Приложение № 41)	Раздел с сохранением исходного земельного участка в измененных границах	66:41:0108020:117:3У1	58-62, 64-66,512-519	2 785	Свердловская область, г. Екатеринбург, участок автомобильной дороги от автодороги «Екатеринбургская кольцевая автомобильная дорога» до ул. Фрезеровщиков г. Екатеринбурга	Относится	Земли населенных пунктов	Земельные участки (территории) общего пользования (12.0)	Под постоянную полосу отвода автомобильной дороги	Подлежит изъятию для государственных нужд	-
13	66:41:0108014:60	1 022	обл. Свердловская, г. Екатеринбург, земельный участок расположен в южной части кадастрового квартала, ограниченного ориентирами: по красной линии ул. Таганская - ул. Совхозная - ул. Шефская - ул. Фрезеровщиков/39, 45 кв. Шарташского лесничества Горлесхоза / по границе земель ЗАО «Тепличное»	Земли населенных пунктов	Для организации инженерных изысканий в целях разработки градостроительной документации	Земельный участок, государственная собственность на который не разграничена (в ЕГРН сведения о зарегистрированных правах отсутствуют) (Приложение № 8)	Раздел с сохранением исходного земельного участка в измененных границах	66:41:0108014:60:3У1	195,42,44,2 4,45	185	Свердловская область, г. Екатеринбург, участок автомобильной дороги от автодороги «Екатеринбургская кольцевая автомобильная дорога» до ул. Фрезеровщиков г. Екатеринбурга	Относится	Земли населенных пунктов	Земельные участки (территории) общего пользования (12.0)	Под постоянную полосу отвода автомобильной дороги	-	-
14	66:41:0109030:116	280 805	Свердловская область, г. Екатеринбург	Земли населенных пунктов	Для сельскохозяйственного производства	АО «Тепличное» Собственность № 66:41:0109030:116-66/199/2023-1 от 05.09.2023	Раздел с сохранением исходного земельного участка в измененных границах	66:41:0109030:116:3У1	127-136,108,107,106,105,104,137-144	29 033	Свердловская область, г. Екатеринбург, участок автомобильной дороги от автодороги «Екатеринбургская кольцевая автомобильная дорога» до ул. Фрезеровщиков г. Екатеринбурга	Относится	Земли населенных пунктов	Земельные участки (территории) общего пользования (12.0)	Под постоянную полосу отвода автомобильной дороги	Подлежит изъятию для государственных нужд	-
15	66:36:0000000:197 (вх. 66:36:3203001:212)	463 956 287	Свердловская область, ГО Верхняя Пышма, Березовское лесничество Мостовское участковое лесничество, Мостовский участок, в кв. 1-9, 11-32, часть кв. 33, 34-41, часть кв. 42, 43-73, 74-92; Балтымское участковое лесничество, Шитовский участок, в кв. 1-75; Балтымское участковое лесничество, Балтымский участок в кв. 1-29, часть кв. 30, часть кв. 31, 32-36, часть кв. 37, 38-44, часть кв. 45, 46, 47, часть кв. 48, 49-52, часть кв. 53, 54-58, часть кв. 59, 60-62; Пышминское участковое лесничество, Уралмашевский участок, в кв. 1-7, часть кв. 8, 9-19, часть кв. 20, 21, 22,	Земли населенных пунктов	Для ведения лесного хозяйства	РФ Собственность, № 66-66-29/041/2008-124 от 25.09.2008; Аренда № 66:36:0000000:197-66/199/2022-158 (с 22.06.2022 на 6 лет) – Федеральное государственное унитарное предприятие «Федеральный экологический оператор», Муниципальное унитарное предприятие «Водопроводно-канализационного хозяйства» и прочие (Приложение № 86)	Раздел с сохранением исходного земельного участка в измененных границах	66:36:0000000:197:3У1	9-20, 47-57	29 999	Свердловская область, г. Екатеринбург, участок автомобильной дороги от автодороги «Екатеринбургская кольцевая автомобильная дорога» до ул. Фрезеровщиков г. Екатеринбурга	Относится	Земли населенных пунктов	Земельные участки (территории) общего пользования (12.0)	Под постоянную полосу отвода автомобильной дороги	-	В границах образуемого земельного участка обременения третьих лиц отсутствуют (Приложение № 58)

1	2	3	4	5	6	7	8	9	10	11	12	13	14	15	16	17	18
			23, часть кв. 24, 25-71; Пышминское участковое лесничество, Верхне-Пышминский участок, в кв. 1-28, часть кв. 29, 30-37, часть 38, часть кв. 39, 40, часть кв. 41, 42, 43, часть кв. 44, 45-48, часть кв. 49, часть кв. 50, 51, 52, часть кв. 55, 56, 57, 60, 63, 67, часть кв. 69, 70, часть кв. 73; Среднеуральское участковое лесничество, Среднеуральский участок, в кв. 1-16, часть 17, часть 19, часть 21, 22-23, часть 27, часть 28, 33, 34, 40-42, 46, 48, 50, 51, 56, 62, 63, часть кв. 69, часть кв. 70, 71, 72														

Примечания:

- в столбце 10 в скобках указан номер контура земельного участка, а затем номера характерных точек образуемых земельных участков, например, (2) 153-157;

- в столбце 11 в скобках указан номер контура земельного участка, а затем его площадь, например, (1) 52 309.

- в столбце 2 в скобках указан кадастровый номер земельного участка, входящего в состав единого землепользования, например, 66:41:0000000:499 (вх. 66:41:0109030:4)

* Земельный участок с кадастровым номером 66:36:0000000:197 согласно сведениям Единого государственного реестра недвижимости (далее – ЕГРН) имеет категорию земель – земли лесного фонда.

В соответствии с информацией по выписке из государственного лесного реестра (далее – ГЛР), указанной в письме Министерства природных ресурсов и экологии Свердловской области от 31.03.2023 № 12-05-30/5740 (Приложение № 23), указанная территория Березовского лесничества не обременена правами третьих лиц и согласно действующему Генеральному плану полностью входит в границы города Екатеринбурга и подлежит исключению из границ лесничества (земель лесного фонда) с отнесением ее к категории – земли населенных пунктов в рамках приведения в соответствие сведений ГЛР с ЕГРН согласно Федеральному закону от 29 июля 2017 года № 280-ФЗ «О внесении изменений в отдельные законодательные акты Российской Федерации в целях устранения противоречий в сведениях государственных реестров и установления принадлежности земельного участка к определенной категории земель».

Таблица № 2

Перечень учтенных (существующих) земельных участков, полностью попадающих в границы зоны планируемого размещения линейного объекта

№ п/п	Характеристики исходного (изменяемого) земельного участка						Изменяемые характеристики земельного участка			Цель использования земельного участка	Необходимость изъятия для государственных нужд
	Кадастровый номер земельного участка	Площадь земельного участка, кв.м	Местоположение	Вид разрешенного использования земельного участка	Категория земель земельного участка	Правообладатель	Устанавливаемый вид разрешенного использования земельного участка (код по классификатору)	Устанавливаемая категория земель	Устанавливаемое местоположение земельного участка		
1	2	3	4	5	6	7	8	9	10	11	12
1	66:41:0108020:113	2 635	Свердловская область, город Екатеринбург, ул. Даурская, д.100г	Общественные гаражи, автопарки, трамвайно-троллейбусные депо, метро-депо	Земли населенных пунктов	(в ЕГРН сведения о зарегистрированных правах отсутствуют); (Приложение № 8)	Земельные участки (территории) общего пользования (12.0)	Земли населенных пунктов	Свердловская область, г. Екатеринбург, участок автомобильной дороги от автодороги «Екатеринбургская кольцевая автомобильная дорога» до ул. Фрезеровщиков г. Екатеринбурга	Под постоянную полосу отвода автомобильной дороги	Подлежит изъятию для государственных нужд
2	66:41:0108020:714	23	Свердловская область, г. Екатеринбург, ул. Даурская, д. 100г	Размещение гаражей для собственных нужд	Земли населенных пунктов	Физическое лицо, собственность № 66:41:0108020:714-66/199/2023-1 от 29.12.2023	Земельные участки (территории) общего пользования (12.0)	Земли населенных пунктов	Свердловская область, г. Екатеринбург, участок автомобильной дороги от автодороги «Екатеринбургская кольцевая автомобильная дорога» до ул. Фрезеровщиков г. Екатеринбурга	Под постоянную полосу отвода автомобильной дороги	Подлежит изъятию для государственных нужд
3	66:41:0108020:716	22	Свердловская область, г. Екатеринбург, ул. Даурская, д. 100г	Размещение гаражей для собственных нужд	Земли населенных пунктов	Физическое лицо, собственность № 66:41:0108020:716-66/199/2024-1 от 26.03.2024	Земельные участки (территории) общего пользования (12.0)	Земли населенных пунктов	Свердловская область, г. Екатеринбург, участок автомобильной дороги от автодороги «Екатеринбургская кольцевая автомобильная дорога» до ул. Фрезеровщиков г. Екатеринбурга	Под постоянную полосу отвода автомобильной дороги	Подлежит изъятию для государственных нужд
4	66:41:0108020:721	22	Свердловская область, г. Екатеринбург, ул. Даурская, д. 100г	Размещение гаражей для собственных нужд	Земли населенных пунктов	Физическое лицо, собственность № 66:41:0108020:721-66/199/2024-1 от 05.07.2024	Земельные участки (территории) общего пользования (12.0)	Земли населенных пунктов	Свердловская область, г. Екатеринбург, участок автомобильной дороги от автодороги «Екатеринбургская кольцевая автомобильная дорога» до ул. Фрезеровщиков г. Екатеринбурга	Под постоянную полосу отвода автомобильной дороги	Подлежит изъятию для государственных нужд
5	66:41:0108020:719	22	Свердловская область, г. Екатеринбург, ул. Даурская, д. 100г	Размещение гаражей для собственных нужд	Земли населенных пунктов	Физическое лицо, собственность № 66:41:0108020:719-66/199/2024-1 от 19.06.2024	Земельные участки (территории) общего пользования (12.0)	Земли населенных пунктов	Свердловская область, г. Екатеринбург, участок автомобильной дороги от автодороги «Екатеринбургская кольцевая автомобильная дорога» до ул. Фрезеровщиков г. Екатеринбурга	Под постоянную полосу отвода автомобильной дороги	Подлежит изъятию для государственных нужд
6	66:36:3203001:1921	65 705	Российская Федерация, Свердловская	Для ведения сельскохозяйственного производства	Земли населенных пунктов	Муниципальное образование город Екатеринбург;	Земельные участки (территории) общего пользования (12.0)	Земли населенных пунктов	Свердловская область, г. Екатеринбург, участок автомобильной дороги от автодороги «Екатеринбургская кольцевая автомобильная дорога» до ул. Фрезеровщиков г. Екатеринбурга	Под постоянную полосу отвода автомобильной дороги	-

№ п/п	Характеристики исходного (изменяемого) земельного участка						Изменяемые характеристики земельного участка			Цель использования земельного участка	Необходимость изъятия для государственных нужд
	Кадастровый номер земельного участка	Площадь земельного участка, кв.м	Местоположение	Вид разрешенного использования земельного участка	Категория земель земельного участка	Правообладатель	Устанавливаемый вид разрешенного использования земельного участка (код по классификатору)	Устанавливаемая категория земель	Устанавливаемое местоположение земельного участка		
			область, г Верхняя Пышма			Собственность № 66:36:3203001:1921-66/199/2023-3 от 29.03.2023					
7	66:41:0108020:724	23	Российская Федерация, Свердловская область, г. Екатеринбург, ул. Даурская, д. 100 г	Размещение гаражей для собственных нужд	Земли населённых пунктов	Физическое лицо, собственность № 66:41:0108020:724-66/199/2024-1 от 26.08.2024	Земельные участки (территории) общего пользования (12.0)	Земли населенных пунктов	Свердловская область, г. Екатеринбург, участок автомобильной дороги от автодороги «Екатеринбургская кольцевая автомобильная дорога» до ул. Фрезеровщиков г. Екатеринбурга	Под постоянную полосу отвода автомобильной дороги	Подлежит изъятию для государственных нужд
8	66:41:0108020:727	22	Российская Федерация, Свердловская область, г. Екатеринбург, ул. Даурская, д. 100 г	Размещение гаражей для собственных нужд	Земли населённых пунктов	(в ЕГРН сведения о зарегистрированных правах отсутствуют);	Земельные участки (территории) общего пользования (12.0)	Земли населенных пунктов	Свердловская область, г. Екатеринбург, участок автомобильной дороги от автодороги «Екатеринбургская кольцевая автомобильная дорога» до ул. Фрезеровщиков г. Екатеринбурга	Под постоянную полосу отвода автомобильной дороги	Подлежит изъятию для государственных нужд
9	66:41:0108020:726	22	Российская Федерация, Свердловская область, г. Екатеринбург, ул. Даурская, д. 100 г	Размещение гаражей для собственных нужд	Земли населённых пунктов	(в ЕГРН сведения о зарегистрированных правах отсутствуют);	Земельные участки (территории) общего пользования (12.0)	Земли населенных пунктов	Свердловская область, г. Екатеринбург, участок автомобильной дороги от автодороги «Екатеринбургская кольцевая автомобильная дорога» до ул. Фрезеровщиков г. Екатеринбурга	Под постоянную полосу отвода автомобильной дороги	Подлежит изъятию для государственных нужд
10	66:41:0108020:728	20	Российская Федерация, Свердловская область, г. Екатеринбург, ул. Даурская, д. 100 г	Размещение гаражей для собственных нужд	Земли населённых пунктов	(в ЕГРН сведения о зарегистрированных правах отсутствуют);	Земельные участки (территории) общего пользования (12.0)	Земли населенных пунктов	Свердловская область, г. Екатеринбург, участок автомобильной дороги от автодороги «Екатеринбургская кольцевая автомобильная дорога» до ул. Фрезеровщиков г. Екатеринбурга	Под постоянную полосу отвода автомобильной дороги	Подлежит изъятию для государственных нужд
11	66:41:0108020:725	24	Российская Федерация, Свердловская область, г. Екатеринбург, ул. Даурская, д. 100 г	Размещение гаражей для собственных нужд	Земли населённых пунктов	(в ЕГРН сведения о зарегистрированных правах отсутствуют);	Земельные участки (территории) общего пользования (12.0)	Земли населенных пунктов	Свердловская область, г. Екатеринбург, участок автомобильной дороги от автодороги «Екатеринбургская кольцевая автомобильная дорога» до ул. Фрезеровщиков г. Екатеринбурга	Под постоянную полосу отвода автомобильной дороги	Подлежит изъятию для государственных нужд

Таблица № 3

Перечень образуемых и существующих (учтенных) земельных участков, в отношении которых предполагается их изъятие для государственных нужд

№ п/п	Характеристики исходного (изменяемого) земельного участка					Характеристики образуемого / учтенного земельного участка, подлежащего изъятию						
	Кадастровый номер земельного участка	Площадь земельного участка, кв.м	Вид разрешенного использования земельного участка	Категория земель земельного участка	Правообладатель	Условный номер образуемого или кадастровый номер земельного участка	Площадь земельного участка, кв.м	Устанавливаемый вид разрешенного использования земельного участка (код по классификатору)	Устанавливаемая категория земель	Устанавливаемое местоположение	Цель использования земельного участка	Объекты недвижимого имущества, расположенные в границах образуемого / учтенного земельного участка, подлежащего изъятию
1	2	3	4	5	6	7	8	9	10	11	12	13
1	66:36:3203001:2414	12923	Производственная деятельность	Земли населенных пунктов	Физическое лицо Собственность, № 66:36:3203001:2414-66/199/2024-1 от 20.06.2024	66:36:3203001:2414:3У1	302	Земельные участки (территории) общего пользования (12.0)	Земли населенных пунктов	Свердловская область, г. Екатеринбург, участок автомобильной дороги от автодороги «Екатеринбургская кольцевая автомобильная дорога» до ул. Фрезеровщиков г. Екатеринбурга	Под постоянную полосу отвода автомобильной дороги	-
2	66:36:3203001:2417	67384	Для ведения сельскохозяйственного производства	Земли населенных пунктов	Физическое лицо Собственность, № 66:36:3203001:2417-66/199/2024-1 от 20.06.2024	66:36:3203001:2417:3У1	335	Земельные участки (территории) общего пользования (12.0)	Земли населенных пунктов	Свердловская область, г. Екатеринбург, участок автомобильной дороги от автодороги «Екатеринбургская кольцевая автомобильная дорога» до ул. Фрезеровщиков г. Екатеринбурга	Под постоянную полосу отвода автомобильной дороги	-
3	66:41:0108014:77	58698	Для расширения Северной аэрационной станции	Земли населенных пунктов	Муниципальное образование город Екатеринбург Собственность № 66-66-01/516/2007-195 от 09.08.2007; Екатеринбургское МУП водопроводно-канализационного хозяйства,	66:41:0108014:77:3У1	1885	Земельные участки (территории) общего пользования (12.0)	Земли населенных пунктов	Свердловская область, г. Екатеринбург, участок автомобильной дороги от автодороги «Екатеринбургская кольцевая автомобильная дорога»	Под постоянную полосу отвода автомобильной дороги	-

1	2	3	4	5	6	7	8	9	10	11	12	13
					Аренда № 66-66-01/549/2007-056 от 26.07.2007, срок действия с 26.07.2007 по 28.05.2018					до ул. Фрезеровщиков г. Екатеринбург		
4	66:41:0108014:50	110318	Для строительства таможенного комплекса	Земли населенных пунктов	<p>ЗАО «Уральский транспортно-технологический комплекс», аренда, договор аренды от 11.02.2002 № 1-411 (письмо Департамента архитектуры, градостроительства и регулирования земельных отношений от 07.06.2023 № 21.11-25/001/3375 Приложение № 8) (в ЕГРН сведения о зарегистрированных правах отсутствуют);</p>	66:41:0108014:50:3У1	24436	Земельные участки (территории) общего пользования (12.0)	Земли населенных пунктов	Свердловская область, г. Екатеринбург, участок автомобильной дороги от автодороги «Екатеринбургская кольцевая автомобильная дорога» до ул. Фрезеровщиков г. Екатеринбург	Под постоянную полосу отвода автомобильной дороги	<p>66:41:0108014:2021; Здание, наименование: шестисекционный склад с подвалом, назначение: нежилое, ЗАО «Уральский транспортно-технологический комплекс», Собственность, № 66:41:0108014:2021-66/199/2024-1 от 12.01.2024; Местоположение - Екатеринбург, ул. Совхозная, д. 20 а;</p> <p>66:41:0108014:2019; Здание, наименование: Подземный склад химдобавок, назначение: нежилое; ЗАО «Пиринт», ИНН: 6671133867, Собственность, № 66:41:0108014:2019-66/199/2023-1 от 27.12.2023; Местоположение - Екатеринбург, ул. Совхозная, д. 20 а;</p> <p>66:41:0108014:2038; сооружение, назначение: 9. Иные сооружения производственного назначения; Открытый склад песков; ЗАО «Пиринт», ИНН: 6671133867, Собственность, № 66:41:0108014:2038-66/199/2024-1 от 26.06.2024; Местоположение - Екатеринбург, ул. Совхозная, д. 20а;</p> <p>**66:41:0000000:83934; газопровод высокого и низкого давления; АО «Екатеринбурггаз», ИНН: 6608005130, Собственность № 66:41:0000000:83934-66/001/2018-5 от 27.11.2018; местоположение - Свердловская область, г. Екатеринбург, ул. Войкова, д. 19</p> <p>**газопровод (условный номер – С10); АО «Екатеринбурггаз», ИНН: 6608005130; местоположение - Свердловская область, г. Екатеринбург</p> <p>Газопровод (условный номер – С6) (ЗАО «Уральский транспортно-технологический комплекс», ИНН 6663010220, местоположение - Свердловская область, г. Екатеринбург)</p> <p>Канализация (условный номер – С2) (ЗАО «Уральский транспортно-технологический комплекс»,</p>

1	2	3	4	5	6	7	8	9	10	11	12	13
												<p>ИНН 6663010220, местоположение - Свердловская область, г. Екатеринбург)</p> <p>***Канализация (условный номер - С12) (Екатеринбургское МУП водопроводно-канализационного хозяйства, ИНН 6608001915, местоположение - Свердловская область, г. Екатеринбург)</p> <p>***Канализация (условный номер - С13) (Екатеринбургское МУП водопроводно-канализационного хозяйства, ИНН 6608001915, местоположение - Свердловская область, г. Екатеринбург)</p> <p>Канализация (условный номер - С11) (Екатеринбургское МУП водопроводно-канализационного хозяйства, ИНН 6608001915, местоположение - Свердловская область, г. Екатеринбург)</p> <p>***Канализация (условный номер - С16) (Екатеринбургское МУП водопроводно-канализационного хозяйства, ИНН 6608001915, местоположение - Свердловская область, г. Екатеринбург)</p> <p>***Канализация (условный номер - С5) (Екатеринбургское МУП водопроводно-канализационного хозяйства, ИНН 6608001915, местоположение - Свердловская область, г. Екатеринбург)</p> <p>Теплосеть (условный номер - С9) (ЗАО «Уральский транспортно-технологический комплекс», ИНН 6663010220, местоположение - Свердловская область, г. Екатеринбург)</p> <p>Линия электропередачи 0,4 кВ (условный номер - С7) (ЗАО «Уральский транспортно-технологический комплекс», ИНН 6663010220, местоположение - Свердловская область, г. Екатеринбург)</p> <p>***Кабельная линия электропередачи 10 кВ (условный номер - С14) (ЗАО «Уральский транспортно-технологический комплекс», ИНН 6663010220, местоположение - Свердловская область, г. Екатеринбург)</p> <p>***Кабельная линия электропередачи 10 кВ (условный номер - С15)</p>

1	2	3	4	5	6	7	8	9	10	11	12	13
												<p>(ЗАО «Уральский транспортно-технологический комплекс», ИНН 6663010220, местоположение - Свердловская область, г. Екатеринбург)</p> <p>Здания металлические нежилые (условные номера – 31, 32, 33, 34, 35, 38, 39, 310, 311, 312, 313, 314) (ЗАО «Уральский транспортно-технологический комплекс», ИНН 6663010220, местоположение - Свердловская область, г. Екатеринбург)</p> <p>Здание каменное нежилое (условный номер – 37) (ЗАО «Уральский транспортно-технологический комплекс», ИНН 6663010220, местоположение - Свердловская область, г. Екатеринбург)</p> <p>Бетонное ограждение (условный номер – С3) (ЗАО «Уральский транспортно-технологический комплекс», ИНН 6663010220, местоположение - Свердловская область, г. Екатеринбург)</p> <p>Бетонное ограждение (условный номер – С4) (ЗАО «Уральский транспортно-технологический комплекс», ИНН 6663010220, местоположение - Свердловская область, г. Екатеринбург)</p>
5	66:41:0108020:117	5362	Для автомашин индивидуального пользования	Земли населенных пунктов	<p>Потребительское общество «Гаражно-строительный кооператив № 126» государственный акт на право бессрочного (постоянного) пользования от 28.04.1970 № 3058 6; Физические лица, аренда № 66-66/001-66/001/377/2015-1050/2 от 06.10.2015, срок действия с 06.10.2015 по 28.12.2029 (Приложение № 41)</p>	66:41:0108020:117:3У1	2785	Земельные участки (территории) общего пользования (12.0)	Земли населенных пунктов	Свердловская область, г. Екатеринбург, участок автомобильной дороги от автодороги «Екатеринбургская кольцевая автомобильная дорога» до ул. Фрезеровщиков г. Екатеринбург	Под постоянную полосу отвода автомобильной дороги	<p>66:41:0108061:537, нежилое здание, местоположение Свердловская обл, г. Екатеринбург, ул. Даурская, д 100 г, ГСК № 126; (В ЕГРН сведения о зарегистрированных правах отсутствуют). Перечень гаражных боксов (гаражей) в ГСК № 126, подлежащих изъятию для государственных нужд представлен в таблице № 9.</p> <p>66:41:0108020:152, нежилое здание, местоположение – г. Екатеринбург, ул. Даурская, д. 100 г (В ЕГРН сведения о зарегистрированных правах отсутствуют). Перечень гаражных боксов (гаражей) в ГСК № 126, подлежащих изъятию для государственных нужд представлен в таблице № 9.</p> <p>66:41:0108020:149, нежилое здание, местоположение Свердловская обл., г. Екатеринбург, ул. Даурская, д 100 г;</p>

1	2	3	4	5	6	7	8	9	10	11	12	13
												<p>(В ЕГРН сведения о зарегистрированных правах отсутствуют).</p> <p>Перечень гаражных боксов (гаражей) в ГСК № 126, подлежащих изъятию для государственных нужд представлен в таблице № 9.</p> <p>66:41:0108020:184; нежилое здание; местоположение - Свердловская обл., г Екатеринбург, ул. Даурская, д. 100 г, ГСК № 126 (В ЕГРН сведения о зарегистрированных правах отсутствуют).</p> <p>Перечень гаражных боксов (гаражей) в ГСК № 126, подлежащих изъятию для государственных нужд представлен в таблице № 9.</p> <p>Бокс № 104 66:41:108020:199; здание; назначение – гараж, местоположение - Свердловская область, городской округ город Екатеринбург, город Екатеринбург, улица Даурская, сооружение 100 г, помещение 104; собственность физического лица № 66:41:0108020:199-66/199/2024-1 от 06.05.2024</p>
6	66:41:0108020:113	2635	Общественные гаражи, автопарки, трамвайно-троллейбусные депо, метродепо	Земли населенных пунктов	(в ЕГРН сведения о зарегистрированных правах отсутствуют); (Приложение № 8)	66:41:0108020:113	2635	Земельные участки (территории) общего пользования (12.0)	Земли населенных пунктов	Свердловская область, г. Екатеринбург, участок автомобильной дороги от автодороги «Екатеринбургская кольцевая автомобильная дорога» до ул. Фрезеровщиков г. Екатеринбурга	Под постоянную полосу отвода автомобильной дороги	<p>66:41:0108020:184; нежилое здание; местоположение - Свердловская обл, г Екатеринбург, ул Даурская, д. 100 г, ГСК № 126; (В ЕГРН сведения о зарегистрированных правах отсутствуют).</p> <p>Перечень гаражных боксов (гаражей) в ГСК № 126, подлежащих изъятию для государственных нужд представлен в таблице № 9.</p> <p>66:41:0108020:149, нежилое здание, местоположение Свердловская обл., г Екатеринбург, ул. Даурская, д. 100 г; (В ЕГРН сведения о зарегистрированных правах отсутствуют).</p> <p>Перечень гаражных боксов (гаражей) в ГСК № 126, подлежащих изъятию для государственных нужд представлен в таблице № 9.</p> <p>Бокс № 49 66:41:108020:708; здание; назначение – гараж, местоположение*** -Свердловская область, г. Екатеринбург, ул. Даурская, д. 100 г, гаражный бокс № 25 (Ор-11870), собственность физического лица № 66:41:0108020:708-66/199/2023-1 от 20.03.2023</p>

1	2	3	4	5	6	7	8	9	10	11	12	13
												<p>Бокс № 4 66:41:108020:247; здание; назначение – гараж, место- положение - Свердловская область, г. Екатеринбург, ул. Даурская, д. 100 г, гараж 4; собственность фи- зического лица № 66:41:0108020:247- 66/199/2022-5 от 15.11.2022;</p> <p>Бокс № 39 66:41:108020:530; здание; назначение – гараж, место- положение - Свердловская область, г. Екатеринбург, ул. Даурская, д. 100 г, ГСК № 126, бокс № 39; соб- ственность физического лица № 66:41:0108020:530- 66/001/2019-1 от 20.09.2019;</p> <p>Бокс № 61 66:41:108020:539; здание; назначение – гараж, место- положение - Свердловская область, г. Екатеринбург, ул. Даурская, д. 100 г, ГСК № 126, бокс № 61; соб- ственность физического лица № 66:41:0108020:539- 66/199/2023-1 от 27.09.2023;</p> <p>Бокс № 29 66:41:108020:545; здание; назначение – гараж, место- положение - Свердловская область, г. Екатеринбург, ул. Даурская, д. 100 г, ГСК № 126, бокс № 29; соб- ственность физического лица № 66:41:0108020:545- 66/199/2022-1 от 11.04.2022;</p> <p>Бокс № 23 66:41:108020:556; здание; назначение – гараж, место- положение - Свердловская область, г. Екатеринбург, ул. Даурская, д. 100 г, ГСК № 126, бокс № 23; соб- ственность физического лица № 66:41:0108020:556- 66/199/2024-1 от 21.02.2024;</p> <p>Бокс № 66 66:41:108020:218; здание; назначение – гараж, место- положение - Свердловская область, г. Екатеринбург, ул. Даурская, д. 100 г, пом. 66; собственность фи- зического лица № 66:41:0108020:218- 66/199/2024-1 от 11.03.2024;</p> <p>Бокс № 22 66:41:108020:240; здание; назначение – гараж, место- положение - Российская Федерация, Свердловская область, городской округ</p>

1	2	3	4	5	6	7	8	9	10	11	12	13
												<p>город Екатеринбург, улица Даурская, сооружение 100 г, помещение 22; собственность физического лица № 66:41:0108020:240-66/001/2020-1 от 27.01.2020;</p> <p>Бокс № 47 66:41:108020:239; здание; назначение – гараж, местоположение – Свердловская область, г. Екатеринбург, ул. Даурская, д. 100 г, пом. 24; собственность физического лица № 66:41:0108020:239-66/199/2022-1 от 30.12.2022;</p> <p>Бокс № 26 66:41:108020:238; здание; назначение – гараж, местоположение – Российская Федерация, Свердловская область, городской округ город Екатеринбург, город Екатеринбург, улица Даурская, сооружение 100г, помещение 26; собственность физического лица № 66:41:0108020:238-66/001/2019-1 от 02.08.2019</p>
7	66:41:0000000:209409	2221550	Для сельскохозяйственного производства	Земли населенных пунктов	АО «Тепличное», собственность № 66:41:0000000:202547-66/199/2023-1 от 17.10.2023	66:41:0000000:209409:3У1	135706	Земельные участки (территории) общего пользования (12.0)	Земли населенных пунктов	Свердловская область, г. Екатеринбург, участок автомобильной дороги от автодороги «Екатеринбургская кольцевая автомобильная дорога» до ул. Фрезеровщиков г. Екатеринбурга	Под постоянную полосу отвода автомобильной дороги	<p>***Канализация (условный номер - С1) (Екатеринбургское МУП водопроводно-канализационного хозяйства, ИНН 6608001915, местоположение - Свердловская область, г. Екатеринбург)</p> <p>осушительная система «Болото «Шитовское» (условный номер – С8) (сведения о правообладателе отсутствуют, Приложение № 103)</p>
8	66: 41:0109030:116	280805	Для сельскохозяйственного производства	Земли населенных пунктов	АО «Тепличное», собственность № 66:41:0109030:116-66/199/2023-1 от 05.09.2023	66:41:0109030:116:3У1	29033	Земельные участки (территории) общего пользования (12.0)	Земли населенных пунктов	Свердловская область, г. Екатеринбург, участок автомобильной дороги от автодороги «Екатеринбургская кольцевая автомобильная дорога» до ул. Фрезеровщиков г. Екатеринбурга	Под постоянную полосу отвода автомобильной дороги	-
9	66:41:0000000:123 (вх. 66:41:0109030:2)	485769 (33 882)	Земли под объектами железнодорожного транспорта	Земли населенных пунктов	ПАО «Уральский завод тяжелого машиностроения, бессрочное (постоянное) пользование, свидетельство о праве собственности на землю № 134 от 17.11.1992 (Приложение № 6) (в ЕГРН сведения о зарегистрированных правах отсутствуют) (Приложение № 30)	66:41:0000000:123:3У1	924	Земельные участки (территории) общего пользования (12.0)	Земли населенных пунктов	Свердловская область, г. Екатеринбург, участок автомобильной дороги от автодороги «Екатеринбургская кольцевая автомобильная дорога» до ул. Фрезеровщиков г. Екатеринбурга	Под постоянную полосу отвода автомобильной дороги	-
10	66:41:0108020:714	23	Размещение гаражей для собственных нужд	Земли населенных пунктов	Физическое лицо, Собственность 66:41:0108020:714-66/199/2023-1 от 29.12.2023	66:41:0108020:714	23	Земельные участки (территории) общего пользования (12.0)	Земли населенных пунктов	Свердловская область, г. Екатеринбург, участок автомобильной дороги от автодороги «Екатеринбургская кольцевая автомобильная дорога» до ул. Фрезеровщиков г. Екатеринбурга	Под постоянную полосу отвода автомобильной дороги	<p>Бокс № 7 66:41:0108020:149, нежилое здание, местоположение Свердловская обл, г. Екатеринбург, ул. Даурская, д. 100 г; (В ЕГРН сведения о зарегистрированных правах отсутствуют);</p>

1	2	3	4	5	6	7	8	9	10	11	12	13
11	66:41:0108020:716	22	Размещение гаражей для собственных нужд	Земли населенных пунктов	Физическое лицо, собственность № 66:41:0108020:716-66/199/2024-1 от 26.03.2024	66:41:0108020:716	22	Земельные участки (территории) общего пользования (12.0)	Земли населенных пунктов	Свердловская область, г. Екатеринбург, участок автомобильной дороги от автодороги «Екатеринбургская кольцевая автомобильная дорога» до ул. Фрезеровщиков г. Екатеринбурга	Под постоянную полосу отвода автомобильной дороги	Бокс № 20 66:41:0108020:184; нежилое здание; местоположение - Свердловская обл, г Екатеринбург, ул. Даурская, д. 100 г, ГСК № 126; (В ЕГРН сведения о зарегистрированных правах отсутствуют)
12	66:41:0108020:721	22	Размещение гаражей для собственных нужд	Земли населенных пунктов	Физическое лицо, собственность № 66:41:0108020:721-66/199/2024-1 от 05.07.2024	66:41:0108020:721	22	Земельные участки (территории) общего пользования (12.0)	Земли населенных пунктов	Свердловская область, г. Екатеринбург, участок автомобильной дороги от автодороги «Екатеринбургская кольцевая автомобильная дорога» до ул. Фрезеровщиков г. Екатеринбурга	Под постоянную полосу отвода автомобильной дороги	Бокс № 48 66:41:0108020:547; здание; местоположение*** - Свердловская область, г. Екатеринбург, ул. Даурская, д. 100 г, ГСК № 126, бокс № 47; собственность физического лица № 66:41:0108020:547-66/199/2023-1 от 28.02.2023;
13	66:41:0108020:719	22	Размещение гаражей для собственных нужд	Земли населенных пунктов	Физическое лицо, собственность № 66:41:0108020:719-66/199/2024-1 от 19.06.2024	66:41:0108020:719	22	Земельные участки (территории) общего пользования (12.0)	Земли населенных пунктов	Свердловская область, г. Екатеринбург, участок автомобильной дороги от автодороги «Екатеринбургская кольцевая автомобильная дорога» до ул. Фрезеровщиков г. Екатеринбурга	Под постоянную полосу отвода автомобильной дороги	Бокс № 9 66:41:0108020:715, здание; местоположение*** - Свердловская область, г. Екатеринбург, ул. Даурская, д. 100 г, ГСК № 126, бокс № 5 (Ор-11879); собственность физического лица № 66:41:0108020:715-66/199/2024-1 от 26.02.2024
14	66:41:0108020:724	23	Размещение гаражей для собственных нужд	Земли населенных пунктов	Физическое лицо, собственность № 66:41:0108020:724-66/199/2024-1 от 26.08.2024	66:41:0108020:724	23	Земельные участки (территории) общего пользования (12.0)	Земли населенных пунктов	Свердловская область, г. Екатеринбург, участок автомобильной дороги от автодороги «Екатеринбургская кольцевая автомобильная дорога» до ул. Фрезеровщиков г. Екатеринбурга	Под постоянную полосу отвода автомобильной дороги	Бокс № 80 66:41:0108020:455; здание; назначение – гараж, местоположение - Свердловская область, г. Екатеринбург, ул. Даурская, д. 100г, помещение 80; собственность физического лица № 66-66/001-66/001/350/2015-470/2 от 27.04.2015
15	66:41:0108020:727	22	Размещение гаражей для собственных нужд	Земли населенных пунктов	(в ЕГРН сведения о зарегистрированных правах отсутствуют);	66:41:0108020:727	22	Земельные участки (территории) общего пользования (12.0)	Земли населенных пунктов	Свердловская область, г. Екатеринбург, участок автомобильной дороги от автодороги «Екатеринбургская кольцевая автомобильная дорога» до ул. Фрезеровщиков г. Екатеринбурга	Под постоянную полосу отвода автомобильной дороги	Бокс № 29 66:41:108020:561***; здание; назначение – гараж, местоположение - Российская Федерация, Свердловская область, городской округ город Екатеринбург, город Екатеринбург, улица Даурская, сооружение 100г, помещение 15, собственность физического лица № 66:41:0108020:561-66/199/2024-1 от 25.06.2024
16	66:41:0108020:726	22	Размещение гаражей для собственных нужд	Земли населенных пунктов	(в ЕГРН сведения о зарегистрированных правах отсутствуют);	66:41:0108020:726	22	Земельные участки (территории) общего пользования (12.0)	Земли населенных пунктов	Свердловская область, г. Екатеринбург, участок автомобильной дороги от автодороги «Екатеринбургская кольцевая автомобильная дорога» до ул. Фрезеровщиков г. Екатеринбурга	Под постоянную полосу отвода автомобильной дороги	Бокс № 25 66:41:108020:549***; здание; назначение – гараж, местоположение - Российская Федерация, Свердловская область, городской округ город Екатеринбург, город Екатеринбург, улица Даурская, сооружение 100г, помещение 13, собственность физического лица № 66:41:0108020:549-66/199/2024-1 от 03.07.2024
17	66:41:0108020:728	20	Размещение гаражей для собственных нужд	Земли населенных пунктов	(в ЕГРН сведения о зарегистрированных правах отсутствуют);	66:41:0108020:728	20	Земельные участки (территория) общего пользования (12.0)	Земли населенных пунктов	Свердловская область, г. Екатеринбург, участок автомобильной дороги от автодороги «Екатеринбургская кольцевая автомобильная дорога»	Под постоянную полосу отвода автомобильной дороги	Бокс № 101 66:41:108020:468***; здание; назначение – гараж, местоположение - Российская Федерация, Свердловская область, городской

1	2	3	4	5	6	7	8	9	10	11	12	13
										до ул. Фрезеровщиков г. Екатеринбурга		округ город Екатеринбург, город Екатеринбург, улица Даурская, сооруже- ние 100г, помещение 101, собственность физического лица № 66:41:0108020:468- 66/199/2022-4 от 26.07.2022
18	66:41:0108020:725	24	Размещение гаражей для собственных нужд	Земли населён- ных пунктов	(в ЕГРН сведения о зарегистри- рованных правах отсутствуют);	66:41:0108020:725	24	Земельные участки (территории) общего пользования (12.0)	Земли населенных пунктов	Свердловская область, г. Екатеринбург, участок автомобильной дороги от автодороги «Екате- ринбургская кольцевая автомобильная дорога» до ул. Фрезеровщиков г. Екатеринбурга	Под постоянную полосу от- вода автомобильной дороги	Бокс № 68 66:41:108020:542; здание; назначение – гараж, место- положение*** - Россий- ская Федерация, Свердло- вская область, городской округ город Екатеринбург, город Екатеринбург, улица Даурская, сооруже- ние 100г, помещение 37, собственность физического лица № 66:41:0108020:542- 66/001/2019-1 от 26.02.2019

Примечания:

В случае выявления правообладателей или обременения в виде аренды у изменяемых земельных участков, сведения о которых отсутствовали в Едином государственном реестре недвижимости на момент подготовки проекта межевания территории, образуемые земельные участки из таких изменяемых земельных участков считать предполагаемыми к изъятию для государственных нужд.

*Сведения о номерах помещений, изымаемых в ГСК № 126 приведены в Таблице № 9

**Сооружение, размещение которого на изымаемом для государственных нужд земельном участке не противоречит цели изъятия (изъятие данного сооружения в соответствии с гражданским законодательством не осуществляется)

***Местоположение указано в соответствии со сведениями ЕГРН, которое установлено относительно ориентира и не соответствует номеру бокса согласно чертежу межевания территории, который установлен по сведениям инженерных изысканий.

2. Перечни частей земельных участков под временное занятие на период строительства линейного объекта и в целях переустройства инженерных коммуникаций

Таблица № 4.1

Перечень частей земельных участков под временное занятие на период строительства линейного объекта и линейных объектов, проектируемых в составе линейного объекта

№ п /п	Характеристики исходного земельного участка		Характеристики части земельного участка	
	Кадастровый номер земельного участка/кадастрового квартала	Правообладатель	Условный номер части земельного участка	Площадь части земельного участка, кв. м
1	2	3	4	5
1	66:41:0000000:123 (вх 66:41:0101104:22)	ПАО «Уральский завод тяжелого машиностроения, бессрочное (постоянное) пользование, свидетельство о праве собственности на землю № 134 от 17.11.1992 (Приложение № 6) (в ЕГРН сведения о зарегистрированных правах отсутствуют) (Приложение № 30)	66:41:0000000:123:ЧЗУ4	153
2	66:41:0109050 66:41:0101104	-	ЧЗУ7	233 (1)185 (2)47
3	66:41:0108014:50	ЗАО «Уральский транспортно-технологический комплекс», аренда, договор аренды от 11.02.2002 № 1-411 (письмо Департамента архитектуры, градостроительства и регулирования земельных отношений от 07.06.2023 № 21.11-25/001/3375 Приложение № 8) (в ЕГРН сведения о зарегистрированных правах отсутствуют);	66:41:0108014:50:ЧЗУ13	1224 (1)333 (2)179 (3)649 (4)62
4	66:41:0000000:123 (вх. 66:41:0109030:2)	ПАО «Уральский завод тяжелого машиностроения, бессрочное (постоянное) пользование, свидетельство о праве собственности на землю № 134 от 17.11.1992 (Приложение № 6)	66:41:0000000:123:ЧЗУ2	589 (1)297 (2)252

1	2	3	4	5
		(в ЕГРН сведения о зарегистрированных правах отсутствуют) (Приложение № 30)		(3)39
5	66:41:0101104	-	ЧЗУ6	13280
6	66:36:3203001:2417	Физическое лицо собственность № 66:36:3203001:2417-66/199/2024-1 от 20.06.2024	66:36:3203001:2417:ЧЗУ1	23981
7	66:41:0000000:499 (вх. 66:41:0101104:19)	В ЕГРН сведения о зарегистрированных правах отсутствуют (Приложение № 8)	66:41:0000000:499:ЧЗУ4	1067
8	66:41:0109030 66:36:3203001	-	ЧЗУ3	162
9	66:36:3203001:1922	Физическое лицо, Собственность № 66:36:3203001:1922-66/199/2023-1 от 14.02.2023	66:36:3203001:1922:ЧЗУ3	594
10	66:41:0000000:209409	АО «Тепличное», собственность № 66:41:0000000:209409-66/199/2024-1 от 14.06.2024	66:41:0000000:209409:ЧЗУ3	19085

Таблица № 4.2

Перечень частей земельных участков под временное занятие в целях переустройства инженерных коммуникаций (ВЛ-10 кВ ПС Балтымская – ТП 3859 с отп. на ПК 8+60,59)

№ п /п	Характеристики исходного земельного участка		Характеристики части земельного участка	
	Кадастровый номер земельного участка/кадастрового квартала	Правообладатель	Условный номер части земельного участка	Площадь части земельного участка, кв.м
1	2	3	4	5
1	66:36:3203001:2417	Физическое лицо собственность № 66:36:3203001:2417-66/199/2024-1 от 20.06.2024	66:36:3203001:2417:3У1:ЧЗУ1	4
2	66:41:0109030 66:36:3203001	-	3У1:ЧЗУ3	1805
3	66:36:3203001:1921	Муниципальное образование город Екатеринбург Собственность № 66:36:3203001:1921-66/199/2023-3 от 29.03.2023	66:36:3203001:1921:ЧЗУ2	1447
4	66:36:3203001:1922	Физическое лицо Собственность № 66:36:3203001:1922-66/199/2023-1 от 14.02.2023	66:36:3203001:1922:ЧЗУ1	1120
5	66:41:0109030 66:36:3203001	-	ЧЗУ2	166

Таблица № 4.3

Перечень частей земельных участков под временное занятие в целях переустройства инженерных коммуникаций (канализация на ПК11+66,8)

№ п /п	Характеристики исходного земельного участка		Характеристики части земельного участка	
	Кадастровый номер земельного участка/кадастрового квартала	Правообладатель	Условный номер части земельного участка	Площадь части земельного участка, кв.м
1	2	3	4	5
1	66:41:0000000:209409	АО «Тепличное», собственность № 66:41:0000000:209409-66/199/2024-1 от 14.06.2024	66:41:0000000:209409:ЧЗУ2	527
			66:41:0000000:209409:3У1:ЧЗУ1	1243
2	66:41:0000000:499 (вх. 66:41:0101104:19)	В ЕГРН сведения о зарегистрированных правах отсутствуют (Приложение № 8)	66:41:0000000:499:ЧЗУ2	252
			66:41:0000000:499:3У1:ЧЗУ1	478

1	2	3	4	5
3	66:41:0101104:144	Муниципальное образование «город Екатеринбург», Собственность № 66:41:0101104:144-66/199/2024-3 от 08.07.2024	66:41:0101104:144:ЧЗУ2	92

Таблица № 4.4

Перечень частей земельных участков под временное занятие в целях переустройства инженерных коммуникаций (канализация на ПК4+58,92 съезда с развязки)

№ п/п	Характеристики исходного земельного участка		Характеристики части земельного участка	
	Кадастровый номер земельного участка/кадастрового квартала	Правообладатель	Условный номер части земельного участка	Площадь части земельного участка, кв.м
1	2	3	4	5
1	66:41:0101104	-	ЗУ1:ЧЗУ2	1205
2	66:41:0101104	-	ЧЗУ10	368 (1)77 (2)291

Таблица № 4.5

Перечень частей земельных участков под временное занятие в целях переустройства инженерных коммуникаций (канализация на ПК4+57 съезда с развязки)

№ п/п	Характеристики исходного земельного участка		Характеристики части земельного участка	
	Кадастровый номер земельного участка/кадастрового квартала	Правообладатель	Условный номер части земельного участка	Площадь части земельного участка, кв.м
1	2	3	4	5
1	66:41:0101104	-	ЗУ1:ЧЗУ8	1230
2	66:41:0101104	-	ЧЗУ9	333 (1)79 (2)254

Таблица № 4.6

Перечень частей земельных участков под временное занятие в целях переустройства инженерных коммуникаций (канализация на ПК17+34,16)

№ п/п	Характеристики исходного земельного участка		Характеристики части земельного участка	
	Кадастровый номер земельного участка/кадастрового квартала	Правообладатель	Условный номер части земельного участка	Площадь части земельного участка, кв.м
1	2	3	4	5
1	66:41:0108014:90	В ЕГРН сведения о зарегистрированных правах отсутствуют (Приложение № 8)	66:41:0108014:90:ЗУ1:ЧЗУ4	122
2	66:41:0108014:50	ЗАО «Уральский транспортно-технологический комплекс», аренда, договор аренды от 11.02.2002 № 1-411 (письмо Департамента архитектуры, градостроительства и регулирования земельных отношений от 07.06.2023 № 21.11-25/001/3375 Приложение № 8) (в ЕГРН сведения о зарегистрированных правах отсутствуют);	66:41:0108014:50:ЧЗУ14	203
3	66:41:0108014:90	В ЕГРН сведения о зарегистрированных правах отсутствуют (Приложение № 8)	66:41:0108014:90:ЧЗУ3	21

Таблица № 4.7

Перечень частей земельных участков под временное занятие в целях переустройства инженерных коммуникаций (водопровод на ПК17+32,62)

№ п /п	Характеристики исходного земельного участка		Характеристики части земельного участка	
	Кадастровый номер земельного участка/кадастрового квартала	Правообладатель	Условный номер части земельного участка	Площадь части земельного участка, кв.м
1	2	3	4	5
1	66:41:0108014:90	В ЕГРН сведения о зарегистрированных правах отсутствуют (Приложение № 8)	66:41:0108014:90:3У1:ЧЗУ3	256
2	66:41:0108014	-	3У1:ЧЗУ1	3
3	66:41:0108014:90	В ЕГРН сведения о зарегистрированных правах отсутствуют (Приложение № 8)	66:41:0108014:90:ЧЗУ4	98
4	66:41:0108014:50	ЗАО «Уральский транспортно-технологический комплекс», аренда, договор аренды от 11.02.2002 № 1-411 (письмо Департамента архитектуры, градостроительства и регулирования земельных отношений от 07.06.2023 № 21.11-25/001/3375 Приложение № 8) (в ЕГРН сведения о зарегистрированных правах отсутствуют)	66:41:0108014:50:ЧЗУ15	393

Таблица № 4.8

Перечень частей земельных участков под временное занятие в целях переустройства инженерных коммуникаций (канализация на ПК19+83,37)

№ п /п	Характеристики исходного земельного участка		Характеристики части земельного участка	
	Кадастровый номер земельного участка/кадастрового квартала	Правообладатель	Условный номер части земельного участка	Площадь части земельного участка, кв.м
1	2	3	4	5
1	66:41:0108014:50	ЗАО «Уральский транспортно-технологический комплекс», аренда, договор аренды от 11.02.2002 № 1-411 (письмо Департамента архитектуры, градостроительства и регулирования земельных отношений от 07.06.2023 № 21.11-25/001/3375 Приложение № 8) (в ЕГРН сведения о зарегистрированных правах отсутствуют);	66:41:0108014:50:3У1:ЧЗУ3	1622
			66:41:0108014:50:ЧЗУ8	661 (1)14 (2)647

Таблица № 4.9

Перечень частей земельных участков под временное занятие в целях переустройства инженерных коммуникаций (канализация на ПК19+85,73)

№ п /п	Характеристики исходного земельного участка		Характеристики части земельного участка	
	Кадастровый номер земельного участка/кадастрового квартала	Правообладатель	Условный номер части земельного участка	Площадь части земельного участка, кв.м
1	2	3	4	5
1	66:41:0108014:50	ЗАО «Уральский транспортно-технологический комплекс», аренда, договор аренды от 11.02.2002 № 1-411 (письмо Департамента архитектуры, градостроительства и регулирования земельных отношений от 07.06.2023 № 21.11-25/001/3375 Приложение № 8) (в ЕГРН сведения о зарегистрированных правах отсутствуют);	66:41:0108014:50:3У1:ЧЗУ5	1693
			66:41:0108014:50:ЧЗУ10	448 (1)18 (2)430

Таблица № 4.10

Перечень частей земельных участков под временное занятие в целях переустройства инженерных коммуникаций (кабельная линия электропередачи 6 кВ на ПК 20+22,49)

№ п /п	Характеристики исходного земельного участка		Характеристики части земельного участка	
	Кадастровый номер земельного участка/кадастрового квартала	Правообладатель	Условный номер части земельного участка	Площадь части земельного участка, кв.м
1	2	3	4	5
1	66:41:0108014:50	ЗАО «Уральский транспортно-технологический комплекс», аренда, договор аренды от 11.02.2002 № 1-411 (письмо департамента архитектуры, градостроительства и регулирования земельных отношений от 07.06.2023 № 21.11-25/001/3375 Приложение № 8) (в ЕГРН сведения о зарегистрированных правах отсутствуют);	66:41:0108014:50:ЧЗУ11	169
			66:41:0108014:50:ЗУ1:ЧЗУ6	356

Таблица № 4.11

Перечень частей земельных участков под временное занятие в целях переустройства инженерных коммуникаций (кабельная линия электропередачи 6 кВ на ПК 20+04,29)

№ п /п	Характеристики исходного земельного участка		Характеристики части земельного участка	
	Кадастровый номер земельного участка/кадастрового квартала	Правообладатель	Условный номер части земельного участка	Площадь части земельного участка, кв.м
1	2	3	4	5
1	66:41:0108014:50	ЗАО «Уральский транспортно-технологический комплекс», аренда, договор аренды от 11.02.2002 № 1-411 (письмо Департамента архитектуры, градостроительства и регулирования земельных отношений от 07.06.2023 № 21.11-25/001/3375 Приложение № 8) (в ЕГРН сведения о зарегистрированных правах отсутствуют);	66:41:0108014:50:ЗУ1:ЧЗУ2	2615
			66:41:0108014:50:ЧЗУ7	1023 (1)464 (2)559

Таблица № 4.12

Перечень частей земельных участков под временное занятие в целях переустройства инженерных коммуникаций (канализация на ПК21+10,73)

№ п /п	Характеристики исходного земельного участка		Характеристики части земельного участка	
	Кадастровый номер земельного участка/кадастрового квартала	Правообладатель	Условный номер части земельного участка	Площадь части земельного участка, кв.м
1	2	3	4	5
1	66:41:0108014:50	ЗАО «Уральский транспортно-технологический комплекс», аренда, договор аренды от 11.02.2002 № 1-411 (письмо Департамента архитектуры, градостроительства и регулирования земельных отношений от 07.06.2023 № 21.11-25/001/3375 Приложение № 8) (в ЕГРН сведения о зарегистрированных правах отсутствуют);	66:41:0108014:50:ЧЗУ12	147
			66:41:0108014:50:ЗУ1:ЧЗУ7	799

Перечень частей земельных участков под временное занятие в целях переустройства инженерных коммуникаций (канализация на ПК22)

№ п /п	Характеристики исходного земельного участка		Характеристики части земельного участка	
	Кадастровый номер земельного участка/кадастрового квартала	Правообладатель	Условный номер части земельного участка	Площадь части земельного участка, кв. м
1	2	3	4	5
1	66:41:0108014:50	ЗАО «Уральский транспортно-технологический комплекс», аренда, договор аренды от 11.02.2002 № 1-411 (письмо Департамента архитектуры, градостроительства и регулирования земельных отношений от 07.06.2023 № 21.11-25/001/3375 Приложение № 8) (в ЕГРН сведения о зарегистрированных правах отсутствуют);	66:41:0108014:50:ЧЗУ9	1436
			66:41:0108014:50:ЗУ1:ЧЗУ4	1145

Таблица № 5.1

Перечень частей земельных участков, на которых линейный объект, проектируемый в составе линейного объекта, может быть размещен на условиях сервитута, публичного сервитута (кабельная линия освещения)

№ п /п	Характеристики исходного земельного участка		Характеристики части земельного участка	
	Кадастровый номер земельного участка/кадастрового квартала	Правообладатель	Условный номер части земельного участка	Площадь части земельного участка, кв. м
1	2	3	4	5
1	66:41:0109030 66:36:3203001	-	ЧЗУ4	50
2	66:36:3203001:1922	Физическое лицо Собственность № 66:36:3203001:1922-66/199/2023-1 от 14.02.2023	66:36:3203001:1922:ЧЗУ4	176
3	66:41:0000000:123 (вх. 66:41:0109030:2)	ПАО «Уральский завод тяжелого машиностроения», бессрочное (постоянное) пользование, свидетельство о праве собственности на землю № 134 от 17.11.1992 (Приложение № 6) (в ЕГРН сведения о зарегистрированных правах отсутствуют) (Приложение № 30)	66:41:0000000:123:ЧЗУ3	52
4	66:41:0000000:123 (вх 66:41:0101104:22)	ПАО «Уральский завод тяжелого машиностроения», бессрочное (постоянное) пользование, свидетельство о праве собственности на землю № 134 от 17.11.1992 (Приложение № 6) (в ЕГРН сведения о зарегистрированных правах отсутствуют) (Приложение № 30)	66:41:0000000:123:ЧЗУ1	101 (1)28 (2)39 (3)34
5	66:41:0101104 66:41:0109050	-	ЧЗУ8	91 (1)79 (2)254

Таблица № 5.2

Перечень частей земельных участков, на которых линейный объект, подлежащий реконструкции в связи с изменением его местоположения, может быть размещен на условиях сервитута, публичного сервитута (ВЛ-10 кВ ПС Балтымская – ТП 3859 с отп. на ПК 8+60,59)

№ п /п	Характеристики исходного земельного участка		Характеристики части земельного участка	
	Кадастровый номер земельного участка/кадастрового квартала	Правообладатель	Условный номер части земельного участка	Площадь части земельного участка, кв. м
1	2	3	4	5
2	66:36:3203001	-	ЗУ1:ЧЗУ4	60
3	66:36:3203001:1921	Муниципальное образование город Екатеринбург; Собственность № 66:36:3203001:1921-66/199/2023-3 от 29.03.2023	66:36:3203001:1921:ЧЗУ1	228
4	66:36:3203001:1922	Физическое лицо, Собственность № 66:36:3203001:1922-66/199/2023-1 от 14.02.2023	66:36:3203001:1922:ЧЗУ2	55
5	66:41:0109030 66:36:3203001	-	ЧЗУ1	21

Таблица № 5.3

Перечень частей земельных участков, на которых линейный объект, подлежащий реконструкции в связи с изменением его местоположения, может быть размещен на условиях сервитута, публичного сервитута (канализация на ПК11+66,8)

№ п /п	Характеристики исходного земельного участка		Характеристики части земельного участка	
	Кадастровый номер земельного участка/кадастрового квартала	Правообладатель	Условный номер части земельного участка	Площадь части земельного участка, кв. м
1	2	3	4	5
1	66:41:0000000:499 (вх. 66:41:0101104:19)	(в ЕГРН сведения о зарегистрированных правах отсутствуют) (Приложение № 8)	66:41:0000000:499:ЧЗУ1	89
2	66:41:0000000:209409	АО «Тепличное», собственность № 66:41:0000000:209409-66/199/2024-1 от 14.06.2024	66:41:0000000:209409:ЧЗУ1	310
			66:41:0000000:209409:ЗУ1:ЧЗУ2	577
3	66:41:0101104:144	Муниципальное образование «город Екатеринбург», Собственность № 66:41:0101104:144-66/199/2024-3 от 08.07.2024	66:41:0101104:144:ЧЗУ1	49

Таблица № 5.4

Перечень частей земельных участков, на которых линейный объект, подлежащий реконструкции в связи с изменением его местоположения, может быть размещен на условиях сервитута, публичного сервитута (канализация на ПК4+58,92 съезда с развязки)

№ п /п	Характеристики исходного земельного участка		Характеристики части земельного участка	
	Кадастровый номер земельного участка/кадастрового квартала	Правообладатель	Условный номер части земельного участка	Площадь части земельного участка, кв. м
1	2	3	4	5
1	66:41:0101104	-	ЗУ1:ЧЗУ5	570
2	66:41:0101104	-	ЧЗУ11	338
				(1)77
				(2)261

Таблица № 5.5

Перечень частей земельных участков, на которых линейный объект, подлежащий реконструкции в связи с изменением его местоположения, может быть размещен на условиях сервитута, публичного сервитута (канализация на ПК 4+57 съезда с развязки)

№ п /п	Характеристики исходного земельного участка		Характеристики части земельного участка	
	Кадастровый номер земельного участка/кадастрового квартала	Правообладатель	Условный номер части земельного участка	Площадь части земельного участка, кв. м
1	2	3	4	5
1	66:41:0101104	-	ЗУ1:ЧЗУ7	577
2	66:41:0101104	-	ЧЗУ5	290 (1)63 (2)226

Таблица № 5.6

Перечень частей земельных участков, на которых линейный объект, подлежащий реконструкции в связи с изменением его местоположения, может быть размещен на условиях сервитута, публичного сервитута (канализация на ПК 17+34,16)

№ п /п	Характеристики исходного земельного участка		Характеристики части земельного участка	
	Кадастровый номер земельного участка/кадастрового квартала	Правообладатель	Условный номер части земельного участка	Площадь части земельного участка, кв. м
1	2	3	4	5
1	66:41:0108014:50	ЗАО «Уральский транспортно-технологический комплекс», аренда, договор аренды от 11.02.2002 № 1-411 (письмо Департамента архитектуры, градостроительства и регулирования земельных отношений от 07.06.2023 № 21.11-25/001/3375 Приложение № 8) (в ЕГРН сведения о зарегистрированных правах отсутствуют);	66:41:0108014:50:ЗУ1:ЧЗУ13	203
2	66:41:0108014:90	В ЕГРН сведения о зарегистрированных правах отсутствуют (Приложение № 8)	66:41:0108014:90:ЧЗУ2	21
			66:41:0108014:90:ЗУ1:ЧЗУ1	122

Таблица № 5.7

Перечень частей земельных участков, на которых линейный объект, подлежащий реконструкции в связи с изменением его местоположения, может быть размещен на условиях сервитута, публичного сервитута (водопровод на ПК 17+32,62)

№ п /п	Характеристики исходного земельного участка		Характеристики части земельного участка	
	Кадастровый номер земельного участка/кадастрового квартала	Правообладатель	Условный номер части земельного участка	Площадь части земельного участка, кв.м
1	2	3	4	5
1	66:41:0108014:90	В ЕГРН сведения о зарегистрированных правах отсутствуют (Приложение № 8)	66:41:0108014:90:ЗУ1:ЧЗУ2	492
2	66:41:0108014	-	ЗУ1:ЧЗУ6	72
3	66:41:0108014:90	В ЕГРН сведения о зарегистрированных правах отсутствуют (Приложение № 8)	66:41:0108014:90:ЧЗУ1	63
4	66:41:0108014:50	ЗАО «Уральский транспортно-технологический комплекс», аренда, договор аренды от 11.02.2002 № 1-411 (письмо Департамента архитектуры, градостроительства и регулирования земельных отношений от 07.06.2023 № 21.11-25/001/3375 Приложение № 8) (в ЕГРН сведения о зарегистрированных правах отсутствуют);	66:41:0108014:50:ЗУ1:ЧЗУ16	497

Таблица № 5.8

Перечень частей земельных участков, на которых линейный объект, подлежащий реконструкции в связи с изменением его местоположения, может быть размещен на условиях сервитута, публичного сервитута (канализация на ПК 19+83,37)

№ п /п	Характеристики исходного земельного участка		Характеристики части земельного участка	
	Кадастровый номер земельного участка/кадастрового квартала	Правообладатель	Условный номер части земельного участка	Площадь части земельного участка, кв.м
1	2	3	4	5
1	66:41:0108014:50	ЗАО «Уральский транспортно-технологический комплекс», аренда, договор аренды от 11.02.2002 № 1-411 (письмо Департамента архитектуры, градостроительства и регулирования земельных отношений от 07.06.2023 № 21.11-25/001/3375 Приложение № 8) (в ЕГРН сведения о зарегистрированных правах отсутствуют);	66:41:0108014:50:3У1:ЧЗУ9	270
			66:41:0108014:50:ЧЗУ1	248 (1)14 (2)234

Таблица № 5.9

Перечень частей земельных участков, на которых линейный объект, подлежащий реконструкции в связи с изменением его местоположения, может быть размещен на условиях сервитута, публичного сервитута (канализация на ПК 19+85,73)

№ п /п	Характеристики исходного земельного участка		Характеристики части земельного участка	
	Кадастровый номер земельного участка/кадастрового квартала	Правообладатель	Условный номер части земельного участка	Площадь части земельного участка, кв.м
1	2	3	4	5
1	66:41:0108014:50	ЗАО «Уральский транспортно-технологический комплекс», аренда, договор аренды от 11.02.2002 № 1-411 (письмо Департамента архитектуры, градостроительства и регулирования земельных отношений от 07.06.2023 № 21.11-25/001/3375 Приложение № 8) (в ЕГРН сведения о зарегистрированных правах отсутствуют)	66:41:0108014:50:3У1:ЧЗУ10	291
			66:41:0108014:50:ЧЗУ2	224 (1)12 (2)206

Таблица № 5.10

Перечень частей земельных участков, на которых линейный объект, подлежащий реконструкции в связи с изменением его местоположения, может быть размещен на условиях сервитута, публичного сервитута (кабельная линия электропередачи 6 кВ на ПК 20+22,49)

№ п /п	Характеристики исходного земельного участка		Характеристики части земельного участка	
	Кадастровый номер земельного участка/кадастрового квартала	Правообладатель	Условный номер части земельного участка	Площадь части земельного участка, кв.м
1	2	3	4	5
1	66:41:0108014:50	ЗАО «Уральский транспортно-технологический комплекс», аренда, договор аренды от 11.02.2002 № 1-411 (письмо Департамента архитектуры, градостроительства и регулирования земельных отношений от 07.06.2023 № 21.11-25/001/3375 Приложение № 8) (в ЕГРН сведения о зарегистрированных правах отсутствуют)	66:41:0108014:50:ЧЗУ3	36
			66:41:0108014:50:3У1:ЧЗУ11	90

Таблица № 5.11

Перечень частей земельных участков, на которых линейный объект, подлежащий реконструкции в связи с изменением его местоположения, может быть размещен на условиях сервитута, публичного сервитута (кабельная линия электропередачи 6 кВ на ПК 20+04,29)

№ п /п	Характеристики исходного земельного участка		Характеристики части земельного участка	
	Кадастровый номер земельного участка/кадастрового квартала	Правообладатель	Условный номер части земельного участка	Площадь части земельного участка, кв.м
1	2	3	4	5
1	66:41:0108014:50	ЗАО «Уральский транспортно-технологический комплекс», аренда, договор аренды от 11.02.2002 № 1-411 (письмо Департамента архитектуры, градостроительства и регулирования земельных отношений от 07.06.2023 № 21.11-25/001/3375 Приложение № 8) (в ЕГРН сведения о зарегистрированных правах отсутствуют);	66:41:0108014:50:3У1:ЧЗУ12	268 (1)227 (2)40
			66:41:0108014:50:ЧЗУ4	376 (1)46 (2)331
2	66:41:0108014:88	в ЕГРН сведения о зарегистрированных правах отсутствуют	66:41:0108014:88:ЧЗУ1	2

Таблица № 5.12

Перечень частей земельных участков, на которых линейный объект, подлежащий реконструкции в связи с изменением его местоположения, может быть размещен на условиях сервитута, публичного сервитута (канализация на ПК 21+10,73)

№ п /п	Характеристики исходного земельного участка		Характеристики части земельного участка	
	Кадастровый номер земельного участка/кадастрового квартала	Правообладатель	Условный номер части земельного участка	Площадь части земельного участка, кв.м
1	2	3	4	5
1	66:41:0108014:50	ЗАО «Уральский транспортно-технологический комплекс», аренда, договор аренды от 11.02.2002 № 1-411 (письмо департамента архитектуры, градостроительства и регулирования земельных отношений от 07.06.2023 № 21.11-25/001/3375 Приложение № 8) (в ЕГРН сведения о зарегистрированных правах отсутствуют);	66:41:0108014:50:ЧЗУ5	73
			66:41:0108014:50:3У1:ЧЗУ1	290

Таблица № 5.13

Перечень частей земельных участков, на которых линейный объект, подлежащий реконструкции в связи с изменением его местоположения, может быть размещен на условиях сервитута, публичного сервитута (канализация на ПК22)

№ п /п	Характеристики исходного земельного участка		Характеристики части земельного участка	
	Кадастровый номер земельного участка/кадастрового квартала	Правообладатель	Условный номер части земельного участка	Площадь части земельного участка, кв.м
1	2	3	4	5
1	66:41:0108014:50	ЗАО «Уральский транспортно-технологический комплекс», аренда, договор аренды от 11.02.2002 № 1-411 (письмо департамента архитектуры, градостроительства и регулирования земельных отношений от 07.06.2023 № 21.11-25/001/3375 Приложение № 8) (в ЕГРН сведения о зарегистрированных правах отсутствуют);	66:41:0108014:50:ЧЗУ6	554
			66:41:0108014:50:3У1:ЧЗУ8	14 (1)5 (2)9

3. Перечни координат характерных точек образуемых земельных участков, частей земельных участков под временное занятие

Таблица № 6

Перечень координат характерных точек образуемых земельных участков

№ точки	X	Y	1	2	3
1	2	3			
66:36:3203001:1898:3У1			195	398973.070	1535965.370
1	402322.260	1535783.240	42	398974.660	1535966.300
2	402342.540	1535782.220	44	399001.130	1536012.670
3	402367.340	1535775.770	24	398998.170	1536013.480
4	402349.050	1535717.790	45	398995.050	1536013.820
5	402337.150	1535624.850	66:41:0108020:117:3У1		
6	402320.540	1535576.420	58	398982.070	1536026.620
7	402285.720	1535588.400	59	399053.060	1536169.710
9	402271.130	1535599.080	60	399059.020	1536180.780
10	402252.950	1535612.400	61	399 052.63	1 536 184.120
11	402241.040	1535628.220	62	399 040.570	1 536 159.980
12	402228.100	1535663.780	64	399017.760	1536123.910
13	402226.560	1535686.410	65	399008.580	1536129.060
14	402231.380	1535713.180	66	398962.500	1536036.730
15	402243.000	1535736.370	512	398976,010	1536049,630
16	402251.010	1535746.550	513	398970,400	1536052,420
17	402256.700	1535753.780	514	398968,800	1536049,200
18	402272.800	1535767.300	515	398974,410	1536046,410
19	402301.340	1535779.900	516	399005.940	1536075.740
20	402308.480	1535781.040	517	399000.430	1536078.470
66:41:0108014:59:3У1			518	398998.990	1536075.580
21	399066.050	1536108.850	519	399004.510	1536072.850
22	399083.130	1536183.510	66:41:0108014:50:3У1		
23	399075.300	1536168.920	67	399272.22	1536275.09
24	398998.170	1536013.480	68	399299.360	1536291.830
44	399001.130	1536012.670	69	399304.290	1536289.220
26	399005.330	1536011.490	70	399486.780	1536382.390
27	399031.610	1536007.980	71	399494.980	1536384.840
28	399037.300	1536021.840	72	399549.640	1536424.490
29	399029.940	1536030.950	103	399549.140	1536427.830
30	399034.320	1536051.100	102	399540.950	1536441.040
31	399050.290	1536084.520	168(1)	399533.450	1536453.140
66:36:3203001:1472:3У1			168(2)	399525.540	1536450.180
33	401992.090	1535627.970	169	399519.860	1536459.750
34	402072.710	1535635.830	170	399505.070	1536454.260
35	402035.880	1535639.740	171	399501.770	1536442.710
66:41:0108014:77:3У1			172	399495.750	1536436.770
36	399577.770	1536409.620	73	399491.960	1536435.670
37	399578.980	1536409.980	74	399476.100	1536431.100
38	399624.860	1536423.990	75	399463.940	1536425.930
94	399695.480	1536425.390	76	399446.920	1536411.970
40	399642.540	1536458.380	77	399316.800	1536344.690
66:41:0108014:60:3У1			78	399286.000	1536331.860
			79	399241.390	1536309.450

1	2	3
80	399176.180	1536269.570
81	399171.930	1536266.880
82	399167.750	1536273.150
83	399170.220	1536286.400
84	399161.080	1536293.370
85	399149.210	1536284.300
86	399141.780	1536250.600
87	399143.230	1536245.220
88	399093.500	1536201.100
89	399086.480	1536198.120
22	399083.130	1536183.510
21	399066.050	1536108.850
90	399072.440	1536128.380
91	399142.040	1536195.370
92	399165.320	1536212.610
191	399167.720	1536210.650
192	399 268.49	1 536 272.79
66:41:0108014:90:3Y1		
36	399577.770	1536409.620
40	399642.540	1536458.380
94	399695.490	1536425.390
95	399729.880	1536427.100
96	399735.000	1536426.780
375	399742.290	1536467.790
97	399746.030	1536488.800
98	399704.110	1536487.500
99	399628.500	1536478.980
100	399611.220	1536465.700
101	399587.280	1536456.870
102	399540.950	1536441.040
103	399549.140	1536427.830
72	399549.640	1536424.490
71	399494.990	1536384.850
66:41:0000000:123:3Y1		
104	401303.970	1535432.720
105	401311.660	1535449.640
106	401315.080	1535457.170
107	401338.370	1535501.620
108	401359.470	1535541.900
109	401351.710	1535540.480
110	401342.680	1535524.000
111	401334.430	1535511.700
112	401331.710	1535504.780
113	401320.360	1535484.130
114	401313.090	1535470.910
115	401304.560	1535455.400
116	401304.410	1535455.020
117	401301.160	1535447.020
118	401296.890	1535433.940

1	2	3
66:36:3203001:1920:3Y1		
119	401608.030	1535463.440
120	401625.780	1535471.100
121	401648.310	1535480.830
122	401680.450	1535494.690
123	401723.040	1535511.700
124	401714.100	1535512.200
125	401631.520	1535476.400
126	401607.220	1535465.180
66:41:0109030:116:3Y1		
127	401546.750	1535442.330
128	401458.170	1535296.360
129	401471.530	1535314.850
130	401476.450	1535314.900
131	401551.900	1535439.230
132	401566.880	1535445.690
133	401566.040	1535447.890
134	401514.310	1535584.090
135	401476.880	1535573.300
136	401399.410	1535549.250
108	401359.470	1535541.900
107	401338.370	1535501.620
106	401315.080	1535457.170
105	401311.660	1535449.640
104	401303.970	1535432.720
137	401334.290	1535428.390
138	401357.070	1535426.180
139	401398.040	1535423.910
140	401415.990	1535423.890
141	401433.370	1535424.470
142	401464.520	1535426.790
143	401485.420	1535429.410
144	401527.850	1535437.400
3Y1(1)		
163	401527.270	1535587.820
164	401524.020	1535586.880
134	401514.310	1535584.090
133	401566.040	1535447.890
132	401566.880	1535445.690
119	401608.030	1535463.440
126	401607.220	1535465.180
165	401547.190	1535593.560
3Y1(2)		
145	400692.790	1535348.440
146	400712.870	1535400.750
147	400724.120	1535438.770
148	400740.590	1535505.450
149	400738.920	1535506.220
150	400740.360	1535516.070

1	2	3
151	400748.770	1535575.940
152	400755.950	1535627.000
153	400743.680	1535604.070
154	400723.630	1535683.620
155	400726.940	1535694.710
156	400718.700	1535708.810
157	400723.630	1535669.520
158	400718.320	1535617.340
159	400690.550	1535527.610
160	400671.170	1535469.800
161	400650.510	1535360.220
162	400689.820	1535349.270
3Y1(3)		
180	398911.360	1535933.000
66	398962.500	1536036.730
65	399008.580	1536129.060
181	399006.910	1536129.990
182	398984.430	1536086.030
183	398964.050	1536045.530
184	398937.120	1535990.710
185	398927.760	1535970.210
186	398920.100	1535954.590
187	398913.620	1535941.990
188	398909.770	1535934.080
3Y1(4)		
99	399628.500	1536478.980
166	399619.540	1536477.970
167	399563.100	1536464.250
168(1)	399533.450	1536453.140
102	399540.950	1536441.040
101	399587.280	1536456.870
100	399611.220	1536465.700
3Y1(5)		
89	399088.160	1536198.830
175	399071.900	1536191.940
176	399062.720	1536178.850
60	399059.020	1536180.780
59	399053.060	1536169.710
58	398982.070	1536026.620
177	398930.650	1535922.040
193	398943.000	1535915.020
194	398967.800	1535962.320
195	398973.070	1535965.380
45	398995.050	1536013.820
24	398998.170	1536013.480
23	399075.300	1536168.920
22	399083.130	1536183.510
66:36:0000000:197:3Y1		
9	402271.130	1535599.080

1	2	3
10	402252.950	1535612.400
11	402241.040	1535628.220
12	402228.100	1535663.780
13	402226.560	1535686.410
14	402231.380	1535713.180
15	402243.000	1535736.370
16	402251.010	1535746.550
17	402256.700	1535753.780
18	402272.800	1535767.300
19	402301.340	1535779.900
20	402308.480	1535781.040
47	402268.940	1535785.350
48	402222.910	1535795.550
49	402165.460	1535796.940
50	402121.360	1535795.990
51	402046.450	1535781.110
52	402082.180	1535634.830
53	402139.430	1535635.220
54	402154.840	1535630.960
55	402168.420	1535630.490
56	402216.670	1535616.970
57	402254.240	1535605.090
66:41:0000000:202547:3Y1(1)		
201	400982.690	1535683.250
202	400933.200	1535717.820
203	400895.000	1535750.880
204	400837.520	1535795.580
205	400843.980	1535802.600
206	400832.470	1535813.300
207	400845.530	1535857.720
208	400803.010	1535908.790
209	400724.850	1536009.640
210	400628.030	1535982.910
211	400624.200	1535983.990
212	400637.230	1536018.130
213	400636.250	1536028.770
214	400634.650	1536031.280
215	400654.480	1536047.050
216	400659.030	1536046.040
217	400660.370	1536051.880
218	400652.980	1536053.530
219	400631.160	1536036.180
220	400625.180	1536040.030
221	400607.820	1536046.600
223	400604.200	1536047.940
224	400595.260	1536048.970
225	400586.770	1536045.600
226	400583.250	1536042.330
227	400581.220	1536039.350

1	2	3
228	400579.060	1536033.920
229	400570.480	1536010.590
230	400545.570	1536030.380
231	400504.520	1536063.400
232	400433.240	1536121.960
233	400397.170	1536149.770
234	400304.600	1536219.360
235	400238.780	1536265.990
236	400171.600	1536311.290
237	400118.860	1536355.210
238	400117.320	1536362.710
239	400117.210	1536361.280
240	400114.840	1536346.720
241	400110.180	1536336.930
242	400108.020	1536329.200
243	400106.100	1536325.860
244	400108.880	1536320.660
245	400106.560	1536310.490
246	400099.430	1536296.240
247	400099.020	1536288.970
248	400099.950	1536288.380
249	400144.380	1536264.850
250	400201.390	1536219.430
251	400269.190	1536168.220
252	400334.650	1536117.850
253	400409.790	1536058.180
254	400890.020	1535726.500
255	400945.870	1535690.170
256	400979.560	1535674.150
257	400998.420	1535666.610
258	400997.970	1535668.590
259	400991.430	1535672.850
66:41:0000000:202547:3Y1(2)		
260	401009.100	1535675.460
261	401010.400	1535674.410
262	401012.980	1535662.940
263	401016.670	1535659.310
264	401022.140	1535657.120
265	401023.460	1535656.770
266	401027.830	1535669.540
267	401013.550	1535680.980
66:41:0000000:202547:3Y1(3)		
268	400742.650	1536012.640
269	400850.150	1535879.200
270	400851.060	1535877.980
271	400856.420	1535904.610
272	400855.500	1535930.130
273	400844.800	1535962.140
274	400832.370	1535979.130

1	2	3
275	400821.740	1535989.510
276	400804.440	1536000.910
277	400784.810	1536008.470
278	400766.770	1536011.280
66:41:0000000:202547:3Y1(4)		
279	400674.870	1535821.320
280	400676.170	1535819.570
281	400691.190	1535772.430
282	400703.390	1535768.480
283	400720.510	1535749.540
284	400728.300	1535729.030
285	400728.040	1535698.410
155	400728.300	1535693.300
154	400723.630	1535683.620
153	400743.680	1535604.070
152	400755.950	1535627.000
286	400810.050	1535728.070
66:41:0000000:202547:3Y1(5)		
287	400093.360	1536366.090
288	400090.330	1536366.510
289	400059.340	1536384.300
290	400071.780	1536408.440
291	400071.440	1536409.860
292	400077.310	1536419.470
293	400079.040	1536425.120
294	400078.730	1536431.350
295	400075.480	1536438.370
296	400073.790	1536439.770
196	400080.700	1536453.040
200	400078.050	1536460.690
297	400069.060	1536443.680
298	400068.880	1536443.830
299	400054.660	1536451.190
300	400047.490	1536453.780
301	400039.700	1536453.350
302	400032.000	1536449.300
303	400027.500	1536443.120
304	400016.220	1536420.990
305	400011.590	1536412.250
306	399954.170	1536439.040
307	399930.420	1536448.560
308	399894.730	1536459.860
309	399870.580	1536465.720
310	399835.130	1536490.600
311	399833.070	1536491.200
312	399832.910	1536490.400
313	399821.440	1536464.610
314	399919.810	1536396.640
315	399921.560	1536396.140

1	2	3
316	399960.930	1536378.980
317	399995.330	1536361.960
318	400027.840	1536342.380
319	400049.090	1536321.150
320	400080.920	1536316.280
321	400083.360	1536317.730
322	400085.280	1536344.980
323	400093.280	1536364.510
66:41:0000000:202547:3Y1(6)		
324	401144.370	1535479.170
325	401137.110	1535487.000
326	401122.590	1535513.170
327	401114.220	1535517.760
328	401078.850	1535561.790
329	401073.470	1535575.140
330	401060.530	1535582.630
331	401042.320	1535608.760
332	400987.940	1535626.760
333	400947.710	1535643.620
334	400893.450	1535671.770
335	400846.410	1535703.800
336	400791.480	1535605.800
337	400815.970	1535623.500
338	400859.260	1535637.550
339	400891.130	1535638.050
340	400918.220	1535629.500
341	400939.380	1535622.220
342	400958.340	1535606.930
343	400959.440	1535587.570
344	400969.570	1535579.420
345	400978.570	1535590.600
346	401040.290	1535542.590
347	401064.170	1535525.590
348	401117.980	1535491.470
349	401135.070	1535485.460
66:41:0000000:202547:3Y1(7)		
350	401238.920	1535447.560
351	401254.310	1535461.610
352	401264.920	1535475.230
353	401273.180	1535491.580
354	401281.870	1535507.430
355	401298.200	1535539.260
356	401261.000	1535541.550
357	401221.640	1535549.330
358	401168.280	1535564.190
359	401118.930	1535583.620
361	401098.370	1535595.110
362	401077.500	1535599.060
363	401062.050	1535603.320

1	2	3
364	401069.600	1535595.830
365	401070.830	1535590.840
366	401082.630	1535584.220
367	401089.210	1535569.660
368	401122.300	1535528.480
369	401134.320	1535521.800
370	401147.020	1535495.040
371	401156.720	1535484.440
372	401167.060	1535479.300
373	401178.190	1535463.630
66:41:0000000:202547:3Y1(8)		
374	399809.280	1536420.990
375	399742.290	1536467.790
96	399735.000	1536426.780
376	399792.140	1536423.210
66:41:0000000:202547:3Y1(9)		
377	399821.430	1536493.060
378	399798.830	1536485.620
379	399789.880	1536486.350
380	399807.730	1536474.020
381	399814.590	1536478.730
382	399812.620	1536483.510
383	399821.350	1536492.530
66:41:0000000:499:3Y1(1)		
196	400080.700	1536453.040
197	400085.630	1536462.520
198	400080.310	1536465.300
199	400078.180	1536461.210
200	400078.050	1536460.690
66:41:0000000:499:3Y1(2)		
363	401062.050	1535603.320
362	401077.500	1535599.060
361	401098.370	1535595.110
384	401059.630	1535621.480
385	401022.740	1535654.680
265	401023.460	1535656.770
264	401022.140	1535657.120
263	401016.670	1535659.310
262	401012.980	1535662.940
261	401010.400	1535674.410
260	401009.100	1535675.460
386	401003.840	1535668.920
387	400987.160	1535680.130
201	400982.690	1535683.250
259	400991.430	1535672.850
258	400997.970	1535668.590
257	400998.420	1535666.610
256	400979.560	1535674.150
255	400945.870	1535690.170

1	2	3
254	400890.020	1535726.500
253	400409.790	1536058.180
388	400449.890	1536026.340
389	400539.000	1535954.820
390	400628.010	1535884.620
279	400674.870	1535821.320
286	400810.050	1535728.070
152	400755.950	1535627.000
151	400748.770	1535575.940
150	400740.360	1535516.070
149	400738.920	1535506.220
148	400740.590	1535505.450
391	400750.700	1535546.370
392	400759.020	1535567.180
393	400772.940	1535587.470
394	400788.570	1535603.690
336	400791.480	1535605.800
335	400846.410	1535703.800
334	400893.450	1535671.770
333	400947.710	1535643.620
332	400987.940	1535626.760
331	401042.320	1535608.760
330	401060.530	1535582.630
329	401073.470	1535575.140
328	401078.850	1535561.790
327	401114.220	1535517.760
326	401122.590	1535513.170
325	401137.110	1535487.000
324	401144.370	1535479.170
395	401148.620	1535476.290
396	401165.350	1535467.030
373	401178.190	1535463.630
372	401167.060	1535479.300
371	401156.720	1535484.440
370	401147.020	1535495.040
369	401134.320	1535521.800
368	401122.300	1535528.480
367	401089.210	1535569.660
366	401082.630	1535584.220
365	401070.830	1535590.840
364	401069.600	1535595.830
66:41:0000000:499:3Y1(3)		
355	401298.200	1535539.260
354	401281.870	1535507.430
353	401273.180	1535491.580
352	401264.920	1535475.230
351	401254.310	1535461.610
350	401238.920	1535447.560
414	401247.420	1535445.310

1	2	3
415	401281.080	1535436.620
416	401294.310	1535466.000
417	401310.350	1535496.120
418	401330.130	1535533.280
419	401300.920	1535539.090
66:41:0000000:499:3Y1(4)		
314	399919.810	1536396.640
313	399821.440	1536464.610
312	399832.910	1536490.400
311	399833.070	1536491.200
398	399823.900	1536493.870
377	399821.430	1536493.060
383	399821.350	1536492.530
382	399812.620	1536483.510
381	399814.590	1536478.730
380	399807.730	1536474.020
379	399789.880	1536486.350
399	399755.910	1536489.110
97	399746.030	1536488.800
375	399742.290	1536467.790
374	399809.280	1536420.990
400	399840.240	1536416.990
401	399846.600	1536404.190
402	399870.080	1536397.270
403	399875.890	1536409.120
66:41:0000000:499:3Y1(5)		
247	400099.020	1536288.970
246	400099.430	1536296.240
245	400106.560	1536310.490
244	400108.880	1536320.660
243	400106.100	1536325.860
242	400108.020	1536329.200
241	400110.180	1536336.930
240	400114.840	1536346.720
239	400117.210	1536361.280
238	400117.320	1536362.710
404	400115.260	1536372.710
405	400106.760	1536374.300
406	400104.570	1536364.550
287	400093.360	1536366.090
323	400093.280	1536364.510
322	400085.280	1536344.980
321	400083.360	1536317.730
320	400080.920	1536316.280
319	400049.090	1536321.150
407	400050.400	1536319.840
66:41:0000000:499:3Y1(6)		
207	400845.530	1535857.720
408	400850.130	1535873.360

1	2	3
270	400851.060	1535877.980
269	400850.150	1535879.200
268	400742.650	1536012.640
409	400736.890	1536012.960
209	400724.850	1536009.640
208	400803.010	1535908.790
66:41:0000000:499:3У1(7)		
281	400691.190	1535772.430
410	400698.370	1535749.920
411	400704.120	1535751.800
412	400713.430	1535730.110
413	400717.110	1535721.430
156	400718.700	1535708.810
155	400726.940	1535694.710
285	400728.040	1535698.410

1	2	3
284	400728.300	1535729.030
283	400720.510	1535749.540
282	400703.390	1535768.480
66:41:0000000:499:3У1(8)		
290	400071.780	1536408.440
397	400077.090	1536418.750
292	400077.310	1536419.470
291	400071.440	1536409.860
66:41:0000000:499:3У1(9)		
130	401476.450	1535314.900
129	401471.530	1535314.850
128	401458.170	1535296.360
173	401442.810	1535271.040
174	401445.070	1535269.680
520	401469.690	1535303.770

Таблица № 7

Перечень координат характерных точек частей земельных участков под временное занятие на период строительства линейного объекта, реконструкции инженерных коммуникаций и на которых линейные объекты могут быть размещены на условиях сервитута, публичного сервитута

№ точки	X	Y
1	2	3
ЧЗУ6		
1	400920.410	1535422.280
2	400740.590	1535505.450
3	400724.120	1535438.770
4	400715.720	1535410.390
5	400766.090	1535412.960
6	400906.640	1535373.380
66:36:3203001:1920:ЧЗУ1		
7	401851.480	1535581.950
8	401749.830	1535529.980
9	401740.760	1535519.070
10	401723.040	1535511.700
11	401722.600	1535511.730
12	401697.450	1535501.560
13	401680.780	1535494.820
14	401738.920	1535384.690
15	401909.650	1535465.460
66:36:3203001:1922:ЧЗУ2		
16	401572.170	1535601.640
17	401574.070	1535602.310
18	401568.680	1535629.140
19	401566.720	1535628.740
66:41:0108014:50:ЧЗУ1(1)		
26	399330.100	1536300.050

1	2	3
27	399329.010	1536301.840
28	399323.660	1536299.110
29	399324.980	1536296.930
66:41:0108014:50:ЧЗУ1(2)		
20	399300.160	1536337.760
21	399305.770	1536340.100
22	399302.180	1536346.010
23	399266.860	1536333.770
24	399268.820	1536328.110
25	399299.560	1536338.750
66:41:0108014:50:3У1:ЧЗУ9		
28	399323.660	1536299.110
27	399329.010	1536301.840
21	399305.770	1536340.100
20	399300.160	1536337.760
66:41:0108014:50:ЧЗУ5		
30	399171.930	1536266.880
31	399180.830	1536272.340
32	399194.000	1536280.410
33	399193.920	1536280.530
34	399169.840	1536272.030
35	399171.360	1536267.740
66:41:0108014:50:3У1:ЧЗУ1		
36	399213.840	1536245.860
32	399194.000	1536280.410

1	2	3
30	399171.930	1536266.880
35	399171.360	1536267.740
37	399171.840	1536266.370
38	399191.200	1536273.210
39	399208.640	1536242.880
66:41:0108014:50:Ч3У6		
40	399115.370	1536220.500
41	399119.670	1536224.320
42	399147.920	1536278.440
43	399149.210	1536284.300
44	399161.080	1536293.370
45	399161.130	1536293.330
46	399166.360	1536297.430
47	399162.660	1536302.150
48	399147.200	1536290.030
49	399111.860	1536222.330
66:41:0108014:50:3У1:Ч3У8(1)		
41	399119.670	1536224.320
40	399115.370	1536220.500
51	399117.180	1536219.550
66:41:0108014:50:3У1:Ч3У8(2)		
42	399147.920	1536278.440
50	399151.920	1536286.110
45	399161.130	1536293.330
44	399161.080	1536293.370
43	399149.210	1536284.300
Ч3У11(2)		
52	400663.540	1535429.320
53	400666.340	1535444.210
54	400661.750	1535445.350
55	400646.510	1535420.890
56	400654.990	1535415.610
Ч3У11(1)		
57	400729.960	1535426.160
58	400725.680	1535429.370
59	400721.640	1535430.380
60	400718.800	1535420.780
61	400721.300	1535420.150
62	400723.960	1535418.160
3У1:Ч3У5		
60	400718.800	1535420.780
59	400721.640	1535430.380
53	400666.340	1535444.210
52	400663.540	1535429.320
63	400666.390	1535433.890
66:41:0000000:202547:3У1:Ч3У2		
64	401226.570	1535450.830
65	401255.980	1535542.540
66	401250.050	1535543.710

1	2	3
67	401220.750	1535452.370
3У1:Ч3У6		
68	399526.600	1536436.140
69	399533.080	1536438.350
70	399545.700	1536442.660
71	399539.780	1536454.590
72	399521.860	1536445.690
66:41:0108014:88:Ч3У1		
73	399301.380	1536290.760
74	399299.360	1536291.830
75	399298.540	1536291.320
76	399300.470	1536290.240
66:36:3203001:1921:Ч3У1		
17	401574.070	1535602.310
16	401572.170	1535601.640
77	401593.850	1535493.780
78	401595.620	1535490.000
79	401597.430	1535486.120
66:41:0108014:50:Ч3У2(1)		
88	399328.700	1536298.660
89	399327.250	1536300.940
90	399321.880	1536298.200
91	399323.640	1536295.440
66:41:0108014:50:Ч3У2(2)		
80	399279.890	1536328.790
81	399280.480	1536329.090
82	399284.300	1536331.010
83	399286.000	1536331.860
84	399303.080	1536338.970
85	399300.940	1536342.340
86	399264.200	1536329.760
87	399266.140	1536324.080
66:41:0108014:50:3У1:Ч3У10		
90	399321.880	1536298.200
89	399327.250	1536300.940
84	399303.080	1536338.970
92	399285.240	1536331.480
80	399279.890	1536328.790
93	399298.420	1536335.140
Ч3У5(2)		
94	400662.570	1535424.170
95	400666.020	1535442.470
96	400662.690	1535443.300
97	400648.120	1535419.870
98	400656.620	1535414.590
Ч3У5(1)		
99	400728.070	1535424.960
100	400723.640	1535428.100
101	400721.150	1535428.720

1	2	3
102	400718.310	1535419.130
103	400719.380	1535418.860
104	400722.270	1535416.800
3Y1:43Y7		
102	400718.310	1535419.130
101	400721.150	1535428.720
95	400666.020	1535442.470
94	400662.570	1535424.170
105	400667.330	1535431.840
66:41:0108014:90:43Y1		
106	399564.140	1536405.540
107	399544.690	1536399.720
108	399546.860	1536395.350
109	399564.780	1536404.250
66:41:0108014:90:3Y1:43Y2		
107	399544.690	1536399.720
106	399564.140	1536405.540
70	399545.700	1536442.660
69	399533.080	1536438.350
68	399526.600	1536436.140
43Y1		
110	401602.470	1535461.040
111	401600.590	1535460.230
112	401602.580	1535450.340
113	401604.540	1535450.740
3Y1:43Y4		
111	401600.590	1535460.230
110	401602.470	1535461.040
114	401597.430	1535486.110
78	401595.620	1535490.000
115	401593.850	1535493.770
66:41:0108014:50:43Y3		
116	399282.510	1536330.110
82	399284.300	1536331.010
117	399275.990	1536344.480
118	399273.760	1536346.030
119	399272.620	1536344.390
120	399274.510	1536343.080
66:41:0108014:50:3Y1:43Y11		
82	399284.300	1536331.010
116	399282.510	1536330.110
121	399304.730	1536294.060
122	399305.060	1536291.800
123	399307.040	1536292.080
124	399306.650	1536294.760
3Y1:43Y8		
125	399531.140	1536437.690
126	399532.200	1536438.050
127	399536.860	1536439.640

1	2	3
128	399531.300	1536451.530
129	399525.860	1536448.990
66:41:0108014:90:43Y2		
130	399556.300	1536403.200
131	399549.030	1536401.020
132	399553.780	1536397.650
133	399557.260	1536402.510
66:41:0108014:90:3Y1:43Y1		
131	399549.030	1536401.020
130	399556.300	1536403.200
134	399552.680	1536405.790
127	399536.860	1536439.640
126	399532.200	1536438.050
125	399531.140	1536437.690
135	399547.920	1536401.810
66:41:0108014:50:43Y4(1)		
136	399288.000	1536332.690
137	399275.960	1536352.280
138	399274.260	1536351.240
139	399286.130	1536331.910
66:41:0108014:50:3Y1:43Y12(1)		
140	399232.370	1536254.200
141	399261.550	1536270.600
142	399269.630	1536275.790
143	399297.850	1536291.710
144	399298.500	1536291.340
74	399299.360	1536291.830
73	399301.380	1536290.760
145	399310.520	1536296.030
136	399288.000	1536332.690
139	399286.130	1536331.910
146	399307.740	1536296.730
147	399300.450	1536292.540
148	399297.850	1536294.010
149	399268.590	1536277.510
66:41:0000000:202547:43Y1(2)		
64	401226.570	1535450.830
67	401220.750	1535452.370
150	401218.320	1535444.780
151	401224.040	1535442.940
66:41:0108014:50:43Y4(2)		
152	399167.720	1536210.650
153	399167.730	1536210.660
154	399167.920	1536210.780
155	399220.870	1536244.430
156	399261.470	1536270.550
157	399244.580	1536261.060
140	399232.370	1536254.200
158	399219.790	1536246.110

1	2	3
159	399166.600	1536212.310
160	399140.970	1536194.340
161	399097.890	1536152.870
162	399098.940	1536151.790
163	399137.500	1536189.470
66:41:0108014:50:3Y1:Ч3Y12(2)		
161	399097.890	1536152.870
160	399140.970	1536194.340
164	399136.220	1536191.010
165	399097.540	1536153.230
157	399244.580	1536261.060
156	399261.470	1536270.550
141	399261.550	1536270.600
3Y1:Ч3Y10		
166	400660.200	1535411.600
167	400717.830	1535417.530
101	400721.150	1535428.720
168	400666.030	1535442.530
66:41:0108014:90:3Y1:Ч3Y3		
169	399546.720	1536400.330
170	399559.330	1536404.100
171	399540.520	1536440.890
172	399529.680	1536437.190
3Y1:Ч3Y1		
172	399529.680	1536437.190
171	399540.520	1536440.890
173	399534.130	1536453.400
174	399532.210	1536452.680
175	399525.540	1536450.180
176	399523.900	1536449.680
66:41:0108014:90:Ч3Y4		
170	399559.330	1536404.100
169	399546.720	1536400.330
177	399546.740	1536400.290
178	399550.720	1536392.800
179	399562.660	1536398.520
66:41:0108014:90:3Y1:Ч3Y4		
131	399549.030	1536401.020
130	399556.300	1536403.200
134	399552.680	1536405.790
127	399536.860	1536439.640
125	399531.140	1536437.690
135	399547.920	1536401.810
3Y1:Ч3Y2		
125	399531.140	1536437.690
127	399536.860	1536439.640
128	399531.300	1536451.530
129	399525.860	1536448.990
66:41:0108014:90:Ч3Y3		

1	2	3
130	399556.300	1536403.200
131	399549.030	1536401.020
132	399553.780	1536397.650
133	399557.260	1536402.510
66:41:0108014:50:Ч3Y7(2)		
180	399161.170	1536203.970
153	399167.730	1536210.660
181	399165.320	1536212.610
182	399142.040	1536195.370
183	399093.190	1536148.350
184	399097.620	1536143.560
185	399141.440	1536184.930
186	399144.050	1536193.040
66:41:0108014:50:Ч3Y7(1)		
187	399269.890	1536323.770
83	399286.000	1536331.860
188	399290.120	1536333.580
189	399282.640	1536345.140
190	399275.660	1536356.440
191	399269.530	1536352.050
192	399264.300	1536346.030
193	399265.690	1536339.150
66:41:0108014:50:3Y1:Ч3Y2		
194	399092.770	1536148.810
183	399093.190	1536148.350
182	399142.040	1536195.370
181	399165.320	1536212.610
153	399167.730	1536210.660
74	399299.360	1536291.830
195	399301.460	1536290.720
196	399312.760	1536297.600
188	399290.120	1536333.580
83	399286.000	1536331.860
187	399269.890	1536323.770
197	399277.990	1536294.060
198	399263.340	1536277.390
199	399254.040	1536270.460
200	399214.400	1536245.930
201	399208.130	1536242.290
202	399189.150	1536233.640
203	399176.980	1536221.850
204	399168.400	1536217.890
205	399147.260	1536200.010
206	399142.330	1536199.420
207	399133.940	1536195.810
208	399115.590	1536183.070
209	399103.740	1536171.760
210	399097.230	1536153.330
66:41:0108014:50:Ч3Y8(2)		

1	2	3
211	399257.700	1536317.640
83	399286.000	1536331.860
212	399306.150	1536340.250
213	399302.450	1536346.480
214	399285.520	1536340.680
189	399282.640	1536345.140
193	399265.690	1536339.150
215	399253.870	1536334.970
66:41:0108014:50:Ч3У8(1)		
27	399329.010	1536301.840
216	399323.360	1536298.960
29	399324.980	1536296.930
26	399330.100	1536300.050
66:41:0108014:50:3У1:Ч3У3		
216	399323.360	1536298.960
27	399329.010	1536301.840
212	399306.150	1536340.250
83	399286.000	1536331.860
211	399257.700	1536317.640
217	399267.030	1536322.150
218	399288.030	1536289.520
219	399316.670	1536307.310
66:41:0108014:50:Ч3У9		
220	399112.250	1536217.730
221	399143.230	1536245.220
222	399141.780	1536250.600
43	399149.210	1536284.300
223	399155.430	1536289.080
224	399155.440	1536289.060
44	399161.080	1536293.370
225	399166.950	1536298.340
226	399161.290	1536305.620
227	399141.840	1536293.810
228	399106.300	1536222.270
66:41:0108014:50:3У1:Ч3У4		
229	399167.750	1536273.150
230	399170.220	1536286.400
44	399161.080	1536293.370
224	399155.440	1536289.060
231	399168.070	1536238.800
232	399126.720	1536211.030
233	399132.370	1536202.560
234	399180.540	1536234.570
235	399173.890	1536258.830
66:41:0108014:50:Ч3У10(2)		
211	399257.700	1536317.640
83	399286.000	1536331.860
236	399304.570	1536339.590
237	399301.540	1536344.720

1	2	3
238	399255.060	1536329.670
66:41:0108014:50:Ч3У10(1)		
239	399327.320	1536300.980
90	399321.880	1536298.200
91	399323.640	1536295.440
88	399328.700	1536298.660
240	399328.450	1536299.050
66:41:0108014:50:3У1:Ч3У5		
90	399321.880	1536298.200
239	399327.320	1536300.980
236	399304.570	1536339.590
83	399286.000	1536331.860
211	399257.700	1536317.640
241	399264.940	1536321.100
242	399287.050	1536287.220
243	399316.370	1536305.410
66:41:0108014:50:Ч3У11		
244	399279.070	1536328.380
92	399285.240	1536331.480
245	399276.870	1536345.210
191	399269.530	1536352.050
192	399264.300	1536346.030
246	399272.100	1536340.930
66:41:0108014:50:3У1:Ч3У6		
92	399285.240	1536331.480
244	399279.070	1536328.380
74	399299.360	1536291.830
247	399304.290	1536289.220
248	399309.400	1536291.830
66:41:0108014:50:Ч3У12		
249	399194.340	1536280.610
250	399193.020	1536283.840
229	399167.750	1536273.150
30	399171.930	1536266.880
66:41:0108014:50:3У1:Ч3У7		
251	399194.730	1536279.650
249	399194.340	1536280.610
30	399171.930	1536266.880
229	399167.750	1536273.150
235	399173.890	1536258.830
201	399208.130	1536242.290
200	399214.400	1536245.930
Ч3У3		
252	401542.700	1535603.160
253	401539.460	1535610.090
254	401521.010	1535586.020
255	401531.790	1535589.130
Ч3У7(1)		
256	400680.500	1535309.560

1	2	3
257	400675.070	1535312.140
258	400666.710	1535281.940
259	400672.150	1535279.400
66:41:0108014:50:Ч3У13(3)		
188	399290.120	1536333.580
266	399316.800	1536344.690
267	399333.330	1536353.240
268	399325.270	1536366.440
269	399302.950	1536352.320
270	399289.880	1536347.700
189	399282.640	1536345.140
66:41:0108014:50:Ч3У13(1)		
271	399349.210	1536361.450
272	399399.910	1536387.660
273	399395.320	1536394.780
274	399347.440	1536364.180
66:41:0108014:50:Ч3У13(2)		
275	399415.790	1536395.870
276	399435.100	1536405.860
277	399427.890	1536416.320
278	399421.010	1536411.550
279	399420.500	1536403.840
280	399413.590	1536399.230
66:41:0108014:50:Ч3У13(4)		
288	399388.130	1536332.020
289	399376.760	1536326.210
290	399379.750	1536321.670
291	399390.450	1536328.260
66:36:3203001:1922:Ч3У3		
252	401542.700	1535603.160
294	401554.460	1535618.270
295	401599.610	1535677.350
296	401591.660	1535677.460
253	401539.460	1535610.090
66:41:0000000:123:Ч3У4		
256	400680.500	1535309.560
297	400687.410	1535334.530
298	400686.490	1535334.960
299	400686.490	1535334.950
300	400681.980	1535337.060
257	400675.070	1535312.140
Ч3У7(2)		
305	400689.820	1535349.270
306	400692.790	1535348.440
307	400689.030	1535340.390
297	400687.410	1535334.530
308	400683.770	1535336.230
66:41:0000000:123:Ч3У2(1)		
309	401338.870	1535518.320

1	2	3
310	401334.430	1535511.700
311	401331.710	1535504.780
312	401329.200	1535500.220
313	401312.200	1535499.600
314	401321.880	1535517.780
66:41:0000000:123:Ч3У2(2)		
315	401298.270	1535473.440
316	401313.090	1535470.910
317	401304.410	1535455.020
318	401290.480	1535457.500
319	401294.310	1535466.000
66:41:0000000:123:Ч3У2(3)		
320	401349.330	1535536.140
321	401348.120	1535533.930
322	401328.930	1535531.020
323	401330.130	1535533.280
66:41:0000000:123:Ч3У1(1)		
324	401304.400	1535455.000
317	401304.410	1535455.020
325	401304.560	1535455.400
326	401305.360	1535456.860
327	401291.310	1535459.350
328	401290.470	1535457.470
66:41:0000000:123:Ч3У1(2)		
321	401348.120	1535533.930
320	401349.330	1535536.140
329	401330.060	1535533.150
322	401328.930	1535531.020
330	401329.110	1535530.990
66:41:0000000:123:Ч3У1(3)		
331	401320.790	1535515.730
332	401337.480	1535516.240
333	401338.850	1535518.290
334	401321.870	1535517.760
Ч3У4		
335	401541.360	1535606.030
336	401540.410	1535608.050
337	401524.000	1535586.870
338	401524.020	1535586.880
339	401527.250	1535587.810
66:36:3203001:1922:Ч3У4		
335	401541.360	1535606.030
340	401596.130	1535676.750
341	401595.380	1535677.410
342	401594.170	1535677.430
336	401540.410	1535608.050
Ч3У8(2)		
343	400678.700	1535310.420
344	400676.870	1535311.290

1	2	3
345	400668.500	1535281.040
346	400670.420	1535280.500
Ч3Y8(1)		
347	400685.610	1535335.370
348	400685.780	1535336.000
349	400691.740	1535348.590
350	400691.770	1535348.660
351	400691.790	1535348.720
352	400689.850	1535349.260
353	400683.940	1535336.780
354	400683.880	1535336.620
308	400683.770	1535336.230
66:41:0000000:123:Ч3Y3		
343	400678.700	1535310.420
347	400685.610	1535335.370
308	400683.770	1535336.230
344	400676.870	1535311.290
66:41:0000000:202547:Ч3Y2(2)		
355	401232.650	1535449.220
356	401219.800	1535452.620
357	401217.280	1535444.700
358	401224.850	1535442.180
66:36:3203001:1920:3Y1:Ч3Y1		
359	401608.030	1535463.440
360	401609.500	1535464.080
361	401609.110	1535466.050
362	401607.220	1535465.180
66:41:0000000:202547:Ч3Y4		
1	400920.410	1535422.280
363	400920.570	1535422.860
364	400746.360	1535502.800
365	400782.100	1535584.960
366	400772.990	1535587.520
367	400772.940	1535587.470
368	400759.020	1535567.180
369	400750.700	1535546.370
2	400740.590	1535505.450
66:41:0000000:202547:Ч3Y3(1)		
363	400920.570	1535422.860
370	400952.700	1535536.910
365	400782.100	1535584.960
364	400746.360	1535502.800
66:41:0000000:202547:Ч3Y3(2)		
371	401197.240	1535409.380
372	401202.260	1535413.930
373	401194.400	1535419.490
374	401182.470	1535432.860
375	401159.070	1535468.650
376	401149.230	1535473.920

1	2	3
377	401144.370	1535479.170
378	401135.070	1535485.460
379	401117.980	1535491.470
380	401064.170	1535525.590
381	401040.290	1535542.590
382	400978.570	1535590.600
383	400969.570	1535579.420
384	401014.800	1535542.540
385	401060.300	1535505.570
386	401104.130	1535479.080
387	401152.400	1535454.860
66:41:0000000:202547:Ч3Y3(3)		
388	401213.330	1535423.950
389	401223.070	1535433.090
390	401238.920	1535447.560
391	401226.560	1535450.830
67	401220.750	1535452.370
392	401178.190	1535463.630
393	401203.270	1535428.310
394	401213.070	1535424.280
66:41:0000000:202547:Ч3Y3(4)		
395	400691.820	1536075.730
396	400742.650	1536012.640
397	400766.770	1536011.280
398	400784.810	1536008.470
399	400804.440	1536000.910
400	400821.740	1535989.510
401	400832.370	1535979.130
402	400844.800	1535962.140
403	400855.500	1535930.130
404	400856.420	1535904.610
405	400851.060	1535877.980
406	400911.070	1535797.190
407	400919.850	1535789.480
408	400907.110	1535811.460
409	400898.280	1535834.850
410	400699.850	1535750.400
411	400893.210	1535884.690
412	400893.050	1535909.690
413	400888.220	1535937.090
414	400876.740	1535966.230
415	400869.220	1535980.320
416	400854.680	1536000.660
417	400842.450	1536013.890
418	400811.950	1536036.350
419	400787.390	1536043.840
420	400768.270	1536045.670
421	400743.270	1536046.290
422	400719.280	1536053.300

1	2	3
423	400698.970	1536067.890
424	400692.380	1536076.170
66:41:0000000:202547:Ч3Y3(5)		
425	400724.850	1536009.640
426	400680.560	1536066.770
427	400678.760	1536065.340
428	400721.350	1536008.670
66:41:0000000:202547:Ч3Y3(6)		
429	401009.100	1535675.460
430	401013.550	1535680.980
431	400974.420	1535724.460
432	400951.050	1535752.070
433	400960.180	1535731.230
434	400999.070	1535683.570
66:41:0000000:202547:Ч3Y3(7)		
435	400982.690	1535683.250
436	400954.150	1535717.230
437	400936.420	1535750.010
438	400925.080	1535754.540
439	400877.040	1535819.870
440	400845.530	1535857.720
441	400844.390	1535853.840
442	400974.060	1535689.280
66:41:0000000:499:Ч3Y2		
443	400942.330	1535762.370
444	400924.480	1535783.460
445	400923.230	1535785.030
446	400932.480	1535767.360
66:41:0000000:202547:Ч3Y2(1)		
447	401314.150	1535551.410
448	401304.390	1535551.330
449	401298.200	1535539.260
450	401300.920	1535539.090
451	401314.350	1535536.420
452	401321.100	1535535.080
453	401321.270	1535541.850
66:41:0000000:499:Ч3Y1		
449	401298.200	1535539.260
448	401304.390	1535551.330
454	401251.010	1535550.870
455	401248.890	1. 1535543.940
456	401261.000	1535541.550
66:41:0000000:202547:Ч3Y1(1)		
457	401303.590	1535549.770
458	401300.510	1535543.770
459	401317.290	1535543.780
460	401317.290	1535547.190
461	401315.370	1535549.780
66:41:0000000:499:3Y1:Ч3Y1		

1	2	3
65	401255.980	1535542.540
462	401256.360	1535543.740
458	401300.510	1535543.770
457	401303.590	1535549.770
463	401251.980	1535549.740
66	401250.050	1535543.710
66:41:0000000:202547:3Y1:Ч3Y1		
464	401278.630	1535501.510
465	401273.180	1535491.580
466	401267.820	1535480.980
467	401292.890	1535503.610
468	401293.570	1535504.400
451	401314.350	1535536.420
450	401300.920	1535539.090
469	401305.890	1535538.100
470	401287.140	1535509.200
66:41:0000000:499:Ч3Y3(3)		
355	401232.650	1535449.220
466	401267.820	1535480.980
465	401273.180	1535491.580
464	401278.630	1535501.510
471	401229.770	1535457.400
472	401256.850	1535542.370
455	401248.890	1535543.940
356	401219.800	1535452.620
66:41:0000000:499:Ч3Y3(2)		
429	401009.100	1535675.460
434	400999.070	1535683.570
433	400960.180	1535731.230
432	400951.050	1535752.070
443	400942.330	1535762.370
446	400932.480	1535767.360
445	400923.230	1535785.030
473	400920.280	1535788.730
407	400919.850	1535789.480
406	400911.070	1535797.190
405	400851.060	1535877.980
474	400850.130	1535873.360
440	400845.530	1535857.720
439	400877.040	1535819.870
438	400925.080	1535754.540
437	400936.420	1535750.010
436	400954.150	1535717.230
435	400982.690	1535683.250
475	400987.160	1535680.130
476	401003.840	1535668.920
Ч3Y9(2)		
425	400724.850	1536009.640
477	400736.890	1536012.960

1	2	3
396	400742.650	1536012.640
395	400691.820	1536075.730
426	400680.560	1536066.770
3Y1:Ч3Y9		
478	400665.820	1535441.400
479	400663.570	1535441.960
480	400647.060	1535416.510
481	400659.890	1535409.990
Ч3Y10(2)		
482	400660.100	1535409.880
483	400717.400	1535416.060
484	400720.820	1535427.620
478	400665.820	1535441.400
481	400659.890	1535409.990
Ч3Y9(1)		
166	400660.200	1535411.600
168	400666.030	1535442.530
485	400663.040	1535443.280
486	400646.020	1535417.040
487	400657.310	1535411.300
Ч3Y10(1)		
484	400720.820	1535427.620
483	400717.400	1535416.060
488	400724.140	1535416.790
489	400729.050	1535423.300
490	400728.600	1535423.640
491	400724.170	1535426.780
3Y1:Ч3Y3		
167	400717.830	1535417.530
492	400725.270	1535418.290
493	400729.490	1535423.890
99	400728.070	1535424.960
100	400723.640	1535428.100
101	400721.150	1535428.720
66:36:3203001:1921:Ч3Y2		
494	401595.090	1535457.860
495	401604.380	1535461.870
359	401608.030	1535463.440
362	401607.220	1535465.180
496	401590.250	1535501.470

1	2	3
497	401591.640	1535494.570
498	401587.500	1535493.150
499	401531.790	1535589.120
500	401527.270	1535587.820
338	401524.020	1535586.880
254	401521.010	1535586.020
501	401520.750	1535585.940
66:36:3203001:1922:Ч3Y1		
362	401607.220	1535465.180
361	401609.110	1535466.050
502	401581.290	1535604.870
503	401570.240	1535600.960
496	401590.250	1535501.470
Ч3Y2		
503	401570.240	1535600.960
502	401581.290	1535604.870
504	401576.530	1535628.620
505	401613.460	1535674.950
506	401610.500	1535677.190
295	401599.610	1535677.350
294	401554.460	1535618.270
507	401567.350	1535615.330
66:41:0000000:499:Ч3Y3(1)		
495	401604.380	1535461.870
494	401595.090	1535457.860
508	401598.690	1535441.930
509	401608.140	1535445.090
66:41:0000000:499:Ч3Y4		
372	401202.260	1535413.930
388	401213.330	1535423.950
394	401213.070	1535424.280
393	401203.270	1535428.310
392	401178.190	1535463.630
510	401165.350	1535467.030
511	401148.620	1535476.290
377	401144.370	1535479.170
376	401149.230	1535473.920
375	401159.070	1535468.650
374	401182.470	1535432.860
373	401194.400	1535419.490

4. Сведения о границах территории, применительно к которой осуществляется подготовка проекта межевания

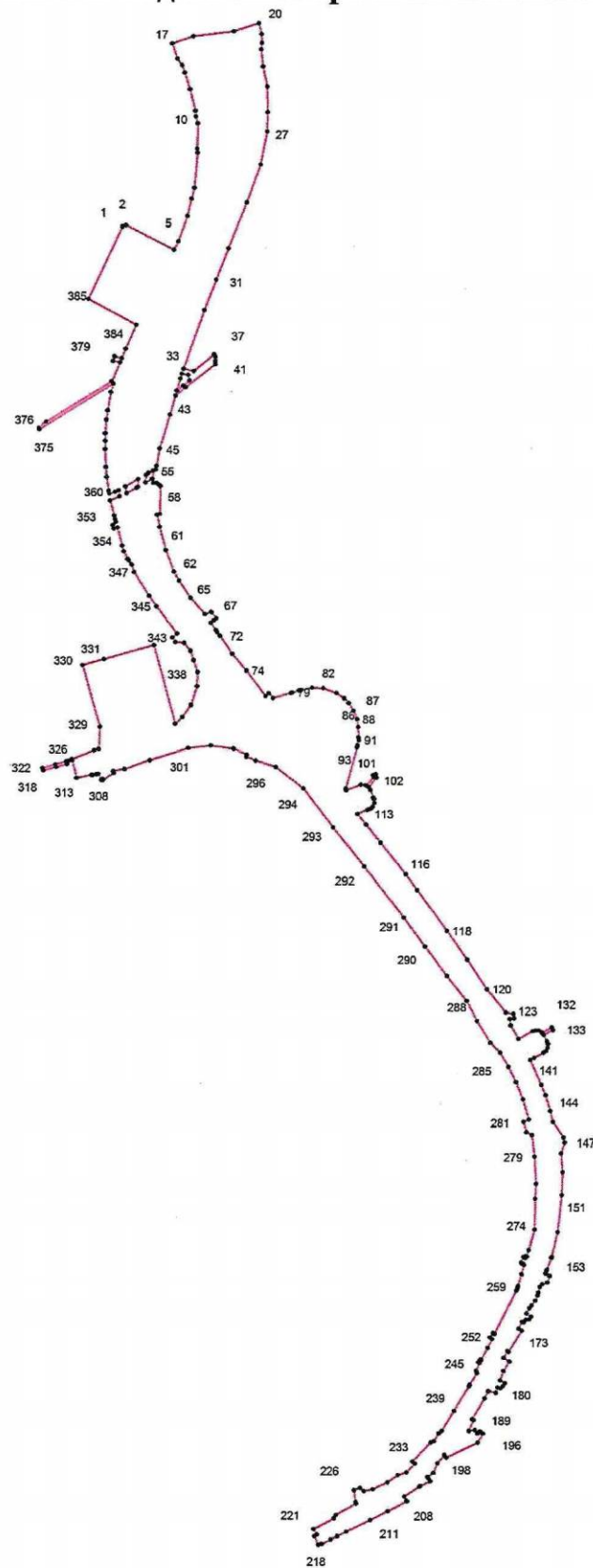


Рисунок 1. Схема границы территории, применительно к которой осуществляется подготовка проекта межевания

Перечень координат характерных точек границ территории, применительно
к которой осуществляется подготовка проекта межевания

№ точки	X	Y			
1	2	3			
1	401903.71	1535462.65	42	401539.46	1535610.09
2	401907.09	1535470.59	43	401520.75	1535585.94
3	401851.48	1535581.95	44	401476.88	1535573.30
4	401870.92	1535591.89	45	401399.41	1535549.25
5	401928.35	1535612.29	46	401359.47	1535541.90
6	401967.73	1535621.43	47	401351.71	1535540.48
7	401992.09	1535627.97	48	401349.33	1535536.14
8	402072.71	1535635.83	49	401330.06	1535533.15
9	402082.18	1535634.83	50	401330.13	1535533.28
10	402139.43	1535635.22	51	401321.10	1535535.08
11	402154.84	1535630.96	52	401321.11	1535535.34
12	402168.42	1535630.49	53	401321.27	1535541.85
13	402216.67	1535616.97	54	401317.44	1535547.00
14	402254.24	1535605.09	55	401317.29	1535547.20
15	402271.14	1535599.08	56	401315.37	1535549.78
16	402285.72	1535588.40	57	401314.15	1535551.41
17	402320.54	1535576.42	58	401251.01	1535550.87
18	402337.15	1535624.85	59	401248.89	1535543.94
19	402349.05	1535717.79	60	401221.64	1535549.33
20	402367.34	1535775.77	61	401168.28	1535564.19
21	402342.54	1535782.22	62	401118.93	1535583.62
22	402322.26	1535783.24	63	401098.54	1535594.99
23	402308.47	1535781.04	64	401059.63	1535621.48
24	402268.94	1535785.35	65	401022.74	1535654.68
25	402222.91	1535795.55	66	401027.83	1535669.54
26	402165.46	1535796.94	67	401013.55	1535680.98
27	402121.36	1535795.99	68	401009.10	1535675.46
28	402046.02	1535781.02	69	401003.84	1535668.92
29	401959.79	1535749.11	70	400987.16	1535680.13
30	401854.96	1535706.81	71	400982.69	1535683.25
31	401783.94	1535679.13	72	400974.06	1535689.28
32	401714.13	1535651.85	73	400933.20	1535717.82
33	401581.31	1535604.88	74	400895.00	1535750.88
34	401576.53	1535628.62	75	400837.52	1535795.58
35	401613.46	1535674.95	76	400843.98	1535802.60
36	401610.50	1535677.19	77	400832.47	1535813.30
37	401607.52	1535677.23	78	400844.39	1535853.84
38	401600.28	1535677.34	79	400845.53	1535857.72
39	401595.38	1535677.41	80	400850.13	1535873.36
40	401594.17	1535677.43	81	400851.06	1535877.98
41	401591.66	1535677.46	82	400856.42	1535904.61
			83	400855.50	1535930.13
			84	400844.80	1535962.14

85	400832.37	1535979.13
86	400821.74	1535989.51
87	400804.44	1536000.91
88	400784.81	1536008.47
89	400766.77	1536011.28
90	400742.65	1536012.64
91	400736.89	1536012.96
92	400724.85	1536009.64
93	400721.35	1536008.67
94	400628.03	1535982.91
95	400624.20	1535983.99
96	400637.23	1536018.13
97	400636.25	1536028.77
98	400634.65	1536031.28
99	400654.48	1536047.05
100	400659.03	1536046.04
101	400660.37	1536051.88
102	400652.98	1536053.53
103	400631.16	1536036.18
104	400625.18	1536040.03
105	400607.82	1536046.60
106	400604.21	1536047.93
107	400604.20	1536047.94
108	400595.26	1536048.97
109	400586.77	1536045.60
110	400583.25	1536042.33
111	400581.22	1536039.35
112	400579.06	1536033.92
113	400570.48	1536010.59
114	400545.57	1536030.38
115	400504.52	1536063.40
116	400433.24	1536121.96
117	400397.17	1536149.77
118	400304.60	1536219.36
119	400238.78	1536265.99
120	400171.60	1536311.29
121	400118.86	1536355.21
122	400115.26	1536372.71
123	400106.76	1536374.30
124	400104.57	1536364.55
125	400090.33	1536366.51
126	400059.34	1536384.30
127	400077.09	1536418.75
128	400079.04	1536425.12
129	400078.73	1536431.35
130	400075.48	1536438.37

131	400073.79	1536439.77
132	400085.63	1536462.52
133	400080.31	1536465.30
134	400069.06	1536443.68
135	400068.88	1536443.83
136	400054.66	1536451.19
137	400047.49	1536453.78
138	400039.70	1536453.35
139	400032.00	1536449.30
140	400027.50	1536443.12
141	400016.22	1536420.99
142	400011.59	1536412.25
143	399954.17	1536439.04
144	399930.42	1536448.56
145	399894.73	1536459.86
146	399870.58	1536465.72
147	399835.13	1536490.60
148	399823.90	1536493.87
149	399798.83	1536485.62
150	399755.91	1536489.11
151	399704.11	1536487.50
152	399619.54	1536477.97
153	399563.10	1536464.25
154	399561.19	1536463.53
155	399534.13	1536453.40
156	399532.21	1536452.68
157	399525.54	1536450.18
158	399519.86	1536459.75
159	399505.07	1536454.26
160	399501.77	1536442.71
161	399495.75	1536436.77
162	399482.52	1536432.95
163	399476.10	1536431.10
164	399463.94	1536425.93
165	399453.33	1536417.23
166	399446.92	1536411.97
167	399435.10	1536405.86
168	399427.89	1536416.32
169	399421.01	1536411.55
170	399420.50	1536403.84
171	399413.59	1536399.23
172	399415.79	1536395.87
173	399399.91	1536387.66
174	399395.32	1536394.78
175	399347.44	1536364.18
176	399349.21	1536361.45

177	399333.33	1536353.24
178	399325.27	1536366.44
179	399302.95	1536352.32
180	399282.64	1536345.14
181	399275.66	1536356.44
182	399269.53	1536352.05
183	399264.30	1536346.03
184	399265.69	1536339.15
185	399253.87	1536334.97
186	399257.70	1536317.64
187	399241.39	1536309.45
188	399194.34	1536280.61
189	399193.02	1536283.84
190	399167.75	1536273.15
191	399170.22	1536286.40
192	399161.13	1536293.33
193	399165.57	1536296.82
194	399165.40	1536297.03
195	399166.95	1536298.34
196	399161.29	1536305.62
197	399141.84	1536293.81
198	399106.30	1536222.27
199	399112.25	1536217.73
200	399093.50	1536201.10
201	399071.90	1536191.94
202	399062.72	1536178.85
203	399059.02	1536180.79
204	399053.09	1536183.90
205	399052.63	1536184.12
206	399041.38	1536161.60
207	399040.54	1536159.98
208	399017.76	1536123.91
209	399008.58	1536129.06
210	399006.91	1536129.99
211	398984.43	1536086.03
212	398964.05	1536045.53
213	398937.12	1535990.71
214	398927.76	1535970.21
215	398920.10	1535954.59
216	398909.70	1535933.93
217	398911.36	1535932.99
218	398907.87	1535925.91
219	398927.74	1535916.13
220	398930.65	1535922.05
221	398943.00	1535915.02
222	398967.80	1535962.32

223	398974.66	1535966.30
224	399001.13	1536012.66
225	399005.33	1536011.49
226	399031.61	1536007.98
227	399037.30	1536021.84
228	399029.94	1536030.95
229	399034.32	1536051.10
230	399050.29	1536084.52
231	399066.04	1536108.82
232	399072.44	1536128.38
233	399093.19	1536148.35
234	399097.62	1536143.56
235	399141.44	1536184.93
236	399144.05	1536193.04
237	399161.17	1536203.97
238	399167.73	1536210.66
239	399213.46	1536238.85
240	399268.49	1536272.79
241	399272.22	1536275.09
242	399298.54	1536291.28
243	399300.47	1536290.24
244	399301.38	1536290.76
245	399304.29	1536289.22
246	399321.88	1536298.20
247	399323.64	1536295.44
248	399328.70	1536298.66
249	399328.45	1536299.05
250	399330.10	1536300.05
251	399329.01	1536301.84
252	399356.74	1536316.00
253	399376.76	1536326.22
254	399376.76	1536326.21
255	399379.75	1536321.67
256	399390.45	1536328.26
257	399388.13	1536332.02
258	399388.12	1536332.02
259	399486.78	1536382.39
260	399491.06	1536383.67
261	399493.95	1536384.51
262	399496.83	1536385.39
263	399496.83	1536385.40
264	399523.87	1536393.49
265	399544.70	1536399.72
266	399546.86	1536395.35
267	399548.84	1536396.33
268	399550.72	1536392.80

269	399562.66	1536398.52
270	399560.50	1536402.19
271	399564.78	1536404.25
272	399564.15	1536405.54
273	399578.98	1536409.98
274	399624.86	1536423.99
275	399695.49	1536425.39
276	399729.88	1536427.10
277	399792.14	1536423.21
278	399840.24	1536416.99
279	399846.60	1536404.19
280	399870.08	1536397.27
281	399875.89	1536409.12
282	399921.56	1536396.14
283	399960.93	1536378.98
284	399995.33	1536361.96
285	400027.84	1536342.38
286	400050.40	1536319.84
287	400099.95	1536288.38
288	400144.38	1536264.85
289	400201.39	1536219.43
290	400269.19	1536168.22
291	400334.65	1536117.85
292	400449.89	1536026.34
293	400539.00	1535954.82
294	400628.01	1535884.62
295	400676.17	1535819.57
296	400691.19	1535772.43
297	400699.85	1535750.40
298	400704.12	1535751.80
299	400717.11	1535721.43
300	400723.63	1535669.52
301	400718.32	1535617.34
302	400690.55	1535527.61
303	400671.17	1535469.80
304	400666.34	1535444.21
305	400661.75	1535445.35
306	400646.51	1535420.89
307	400647.94	1535420.00
308	400646.02	1535417.04
309	400659.89	1535409.99
310	400659.08	1535405.66
311	400656.93	1535396.80
312	400656.86	1535393.89
313	400650.51	1535360.22
314	400689.82	1535349.27

315	400683.77	1535336.22
316	400681.97	1535337.06
317	400675.07	1535312.14
318	400666.71	1535281.94
319	400668.52	1535281.10
320	400668.50	1535281.04
321	400668.85	1535280.94
322	400672.15	1535279.40
323	400680.50	1535309.56
324	400687.41	1535334.53
325	400689.03	1535340.39
326	400692.79	1535348.44
327	400712.87	1535400.75
328	400715.72	1535410.39
329	400766.09	1535412.96
330	400906.64	1535373.38
331	400920.41	1535422.28
332	400952.70	1535536.91
333	400772.99	1535587.52
334	400772.94	1535587.47
335	400788.57	1535603.69
336	400815.97	1535623.50
337	400859.26	1535637.55
338	400891.13	1535638.05
339	400918.22	1535629.50
340	400939.38	1535622.22
341	400958.34	1535606.93
342	400959.44	1535587.57
343	400969.57	1535579.42
344	400978.57	1535590.60
345	401040.29	1535542.59
346	401064.17	1535525.59
347	401117.98	1535491.47
348	401135.07	1535485.46
349	401144.37	1535479.17
350	401148.62	1535476.29
351	401165.35	1535467.03
352	401178.19	1535463.63
353	401219.80	1535452.62
354	401217.28	1535444.70
355	401224.85	1535442.18
356	401232.65	1535449.22
357	401238.92	1535447.56
358	401239.30	1535447.46
359	401247.42	1535445.31
360	401281.08	1535436.62

361	401290.48	1535457.50
362	401304.41	1535455.02
363	401301.16	1535447.02
364	401296.89	1535433.94
365	401303.97	1535432.72
366	401334.29	1535428.39
367	401357.07	1535426.18
368	401398.04	1535423.91
369	401415.99	1535423.89
370	401433.37	1535424.47
371	401464.52	1535426.79
372	401485.42	1535429.41
373	401527.85	1535437.40
374	401546.75	1535442.33
375	401442.81	1535271.04
376	401447.95	1535267.94
377	401551.90	1535439.23
378	401595.09	1535457.86
379	401598.69	1535441.93
380	401608.14	1535445.09
381	401604.38	1535461.87

382	401625.78	1535471.10
383	401680.54	1535494.73
384	401680.78	1535494.82
385	401738.92	1535384.69
386	401554.46	1535618.27
387	401542.69	1535603.19
388	401531.79	1535589.13
389	401558.71	1535596.88
390	401570.26	1535600.97
391	401567.35	1535615.33
392	401329.20	1535500.22
393	401312.20	1535499.60
394	401310.35	1535496.12
395	401298.27	1535473.44
396	401313.09	1535470.91
397	401348.12	1535533.93
398	401328.93	1535531.02
399	401321.88	1535517.78
400	401338.87	1535518.32
401	401342.68	1535524.00

5. Информация о гаражных боксах (гаражей), подлежащих изъятию для государственных нужд

Таблица № 9

Перечень гаражных боксов (гаражей) в ГСК № 126, подлежащих изъятию для государственных нужд (по состоянию на 13.11.2024)

№ п/п	№ гаражного бокса*	Кадастровый номер земельного участка на котором расположен гаражный бокс	Кадастровый номер здания или помещения соответствующий гаражному боксу	Кадастровый номер здания в котором расположено помещение	Площадь гаражного бокса, кв. м
1	2	3	4	5	6
1	1	66:41:0108020:113	66:41:0108020:560**	66:41:0108020:149	19.2
2	2	66:41:0108020:113	66:41:0108020:250	66:41:0108020:184	18.7
3	3	66:41:0108020:113	66:41:0108020:550	66:41:0108020:149	18.9
4	4	66:41:0108020:113	66:41:0108020:247	-	18.7
5	5	66:41:0108020:113	66:41:0108020:536**	66:41:0108020:149	19.6
6	6	66:41:0108020:113	66:41:0108020:249**	66:41:0108020:184	18.4
7	7	66:41:0108020:714	66:41:0108020:534**	66:41:0108020:149	18.9
8	8	66:41:0108020:113	66:41:0108020:246	66:41:0108020:184	18.5
9	9	66:41:0108020:113	66:41:0108020:558	66:41:0108020:149	19.6
		66:41:0108020:719	66:41:0108020:715	-	18.7
10	10	66:41:0108020:113	66:41:0108020:248**	66:41:0108020:184	18.6

1	2	3	4	5	6
11	11	66:41:0108020:113	66:41:0108020:183	66:41:0108020:149	18.7
12	12	66:41:0108020:113	66:41:0108020:245	66:41:0108020:184	18.6
13	13	66:41:0108020:113	Не идентифицируется	66:41:0108020:149	18.8
14	14	66:41:0108020:113	66:41:0108020:244	66:41:0108020:184	18.4
15	15	66:41:0108020:113	Не идентифицируется	66:41:0108020:149	19.1
16	16	66:41:0108020:113	66:41:0108020:243**	66:41:0108020:184	18.5
17	17	66:41:0108020:113	66:41:0108020:533**	66:41:0108020:149	19
18	18	66:41:0108020:716	66:41:0108020:242**	66:41:0108020:184	18.6
19	19	66:41:0108020:113	66:41:0108020:557	66:41:0108020:149	18.9
20	20	66:41:0108020:113	66:41:0108020:241	66:41:0108020:184	18.6
21	21	66:41:0108020:113	66:41:0108020:548**	66:41:0108020:149	18.9
22	22	66:41:0108020:113	66:41:0108020:240	-	18.7
23	23	66:41:0108020:113	66:41:0108020:556	-	18.8
24	24	66:41:0108020:113	Не идентифицируется	-	18.7
25	25	66:41:0108020:113	66:41:0108020:531**	66:41:0108020:149	18.8
		66:41:0108020:726	66:41:108020:549****	-	18.8
26	26	66:41:0108020:113	66:41:0108020:238	-	18.4
27	27	66:41:0108020:113	66:41:0108020:540**	66:41:0108020:149	18.8
28	28	66:41:0108020:113	66:41:0108020:237**	66:41:0108020:184	17.6
29	29	66:41:0108020:113	66:41:0108020:545***	-	16.6
		66:41:0108020:727	66:41:0108020:561****	-	19.1
30	30	66:41:0108020:113	66:41:0108020:236**	66:41:0108020:184	19.7
31	31	66:41:0108020:113	66:41:0108020:532**	66:41:0108020:149	16.5
32	32	66:41:0108020:113	66:41:0108020:235	66:41:0108020:184	18.6
33	33	66:41:0108020:113	66:41:0108020:538**	66:41:0108020:149	19.4
34	34	66:41:0108020:113	66:41:0108020:234	66:41:0108020:184	18.6
35	35	66:41:0108020:113	66:41:0108020:529	66:41:0108020:149	18.6
36	36	66:41:0108020:113	66:41:0108020:233**	66:41:0108020:184	18.5
37	37	66:41:0108020:113	Не идентифицируется	66:41:0108020:149	18.9
38	38	66:41:0108020:113	66:41:0108020:232**	66:41:0108020:184	18.5
39	39	66:41:0108020:113	66:41:0108020:530	-	19.2
40	40	66:41:0108020:113	66:41:0108020:231**	66:41:0108020:184	18.5
41	41	66:41:0108020:113	66:41:0108020:559**	66:41:0108020:149	18.8
42	42	66:41:0108020:113	66:41:0108020:230	66:41:0108020:184	18.1
43	43	66:41:0108020:113	66:41:0108020:502	66:41:0108020:149	19.1
44	44	66:41:0108020:113	66:41:0108020:229	66:41:0108020:184	18.4
45	45	66:41:0108020:113	66:41:0108020:150	66:41:0108020:149	19.3
46	46	66:41:0108020:113	66:41:0108020:228	66:41:0108020:184	18.4
47	47	66:41:0108020:113	66:41:0108020:239	-	18.7
48	48	66:41:0108020:113	66:41:0108020:227	66:41:0108020:184	18.6
		66:41:0108020:721	66:41:0108020:547****	-	18.9
49	49	66:41:0108020:113	66:41:0108020:546	66:41:0108020:149	18.7
		66:41:0108020:113	66:41:0108020:708	-	18,8

1	2	3	4	5	6
50	50	66:41:0108020:113	66:41:0108020:226	66:41:0108020:184	18.6
51	51	66:41:0108020:113	66:41:0108020:555	66:41:0108020:149	19
52	52	66:41:0108020:113	66:41:0108020:225**	66:41:0108020:184	18.4
53	53	66:41:0108020:113	66:41:0108020:535	66:41:0108020:149	18.9
54	54	66:41:0108020:113	66:41:0108020:224**	66:41:0108020:184	18.4
55	55	66:41:0108020:113	66:41:0108020:551**	66:41:0108020:149	18.7
56	56	66:41:0108020:113	66:41:0108020:223**	66:41:0108020:184	18.7
57	57	66:41:0108020:113	66:41:0108020:537**	66:41:0108020:149	18.4
58	58	66:41:0108020:113	66:41:0108020:222**	66:41:0108020:184	18.5
59	59	66:41:0108020:113	66:41:0108020:554**	66:41:0108020:149	18.8
60	60	66:41:0108020:113	66:41:0108020:221**	66:41:0108020:184	18.4
61	61	66:41:0108020:113	66:41:0108020:539	-	18.9
62	62	66:41:0108020:113	66:41:0108020:220**	66:41:0108020:184	20
63	63	66:41:0108020:113	66:41:0108020:553**	66:41:0108020:149	18.9
64	64	66:41:0108020:113	66:41:0108020:219**	66:41:0108020:184	17.3
65	65	66:41:0108020:113	66:41:0108020:516	66:41:0108020:149	18.9
66	66	66:41:0108020:113	66:41:0108020:218	-	18.4
67	67	66:41:0108020:113	66:41:0108020:544	66:41:0108020:149	18.9
68	68	66:41:0108020:113	66:41:0108020:217	66:41:0108020:184	18.6
		66:41:0108020:725	66:41:0108020:542***	-	18.9
69	69	66:41:0108020:113	66:41:0108020:541	66:41:0108020:149	19.4
70	70	66:41:0108020:113	66:41:0108020:216	66:41:0108020:184	18.8
71	71	66:41:0108020:117	66:41:0108020:315	66:41:0108020:149	19.4
72	72	66:41:0108020:117	66:41:0108020:215**	66:41:0108020:184	18.8
73	73	66:41:0108020:117	66:41:0108020:487	66:41:0108020:149	19.3
74	74	66:41:0108020:117	66:41:0108020:214**	66:41:0108020:184	18.8
75	75	66:41:0108020:117	66:41:0108020:471	66:41:0108020:149	19.3
76	76	66:41:0108020:117	66:41:0108020:213	66:41:0108020:184	18.9
77	77	66:41:0108020:117	66:41:0108020:340	66:41:0108020:149	19.3
78	78	66:41:0108020:117	66:41:0108020:212**	66:41:0108020:184	18.8
79	79	66:41:0108020:117	66:41:0108020:317	66:41:0108020:149	19.2
80	80	66:41:0108020:724	66:41:0108020:455	-	18.8
81	81	66:41:0108020:117	66:41:0108020:472	66:41:0108020:149	19.1
82	82	66:41:0108020:117	66:41:0108020:210**	66:41:0108020:184	19.2
83	83	66:41:0108020:117	66:41:0108020:451	66:41:0108020:149	19.2
84	84	66:41:0108020:117	66:41:0108020:209**	66:41:0108020:184	18.8
85	85	66:41:0108020:117	66:41:0108020:527	66:41:0108020:184	18.9
86	86	66:41:0108020:117	66:41:0108020:208**	66:41:0108020:184	18.7
87	87	66:41:0108020:117	66:41:0108020:552	66:41:0108020:149	17.6
88	88	66:41:0108020:117	66:41:0108020:207**	66:41:0108020:184	17.2
89	89	66:41:0108020:117	66:41:0108020:543**	66:41:0108020:149	16.9
90	90	66:41:0108020:117	66:41:0108020:206	66:41:0108020:184	16.6
91	91	66:41:0108020:117	66:41:0108020:493	66:41:0108020:149	17.1
92	92	66:41:0108020:117	66:41:0108020:205	66:41:0108020:184	16.6

1	2	3	4	5	6
93	93	66:41:0108020:117	66:41:0108020:326	66:41:0108020:149	17
94	94	66:41:0108020:117	66:41:0108020:204**	66:41:0108020:184	16.7
95	95	66:41:0108020:117	66:41:0108020:443	66:41:0108020:149	17.1
96	96	66:41:0108020:117	66:41:0108020:203**	66:41:0108020:184	16.9
97	97	66:41:0108020:117	66:41:0108020:578	66:41:0108020:149	17.1
98	98	66:41:0108020:117	66:41:0108020:202	66:41:0108020:184	16.9
99	99	66:41:0108020:117	66:41:0108020:333	66:41:0108020:149	17.1
100	100	66:41:0108020:117	66:41:0108020:201**	66:41:0108020:184	16.7
101	101	66:41:0108020:728	66:41:0108020:468	66:41:0108020:149	17.1
102	102	66:41:0108020:117	66:41:0108020:200**	66:41:0108020:184	16.8
103	103	66:41:0108020:117	66:41:0108020:469	66:41:0108020:149	17.1
104	104	66:41:0108020:117	66:41:0108020:199	-	16.8
105	105	66:41:0108020:117	66:41:0108020:329	66:41:0108020:149	17.3
106	106	66:41:0108020:117	66:41:0108020:198**	66:41:0108020:184	16.3
107	107	66:41:0108020:117	66:41:0108020:163	66:41:0108020:152	17.1
108	108	66:41:0108020:117	66:41:0108020:197**	66:41:0108020:184	17.9
109	109	66:41:0108020:117	66:41:0108020:162**	66:41:0108020:152	16.9
110	110	66:41:0108020:117	66:41:0108020:196**	66:41:0108020:184	16.8
111	111	66:41:0108020:117	66:41:0108020:161**	66:41:0108020:152	16.6
112	112	66:41:0108020:117	66:41:0108020:195**	66:41:0108020:184	16.9
113	113	66:41:0108020:117	66:41:0108020:160**	66:41:0108020:152	16.8
114	114	66:41:0108020:117	66:41:0108020:194**	66:41:0108020:184	16.3
115	115	66:41:0108020:117	66:41:0108020:159	66:41:0108020:152	16.7
116	116	66:41:0108020:117	66:41:0108020:193	66:41:0108020:184	16.8
117	117	66:41:0108020:117	66:41:0108020:158**	66:41:0108020:152	16.5
118	118	66:41:0108020:117	66:41:0108020:192**	66:41:0108020:184	17.2
119	119	66:41:0108020:117	66:41:0108020:157**	66:41:0108020:152	16.8
120	120	66:41:0108020:117	66:41:0108020:191**	66:41:0108020:184	16.8
121	121	66:41:0108020:117	66:41:0108020:156	66:41:0108020:152	16.7
122	122	66:41:0108020:117	66:41:0108020:190**	66:41:0108020:184	17.2
123	123	66:41:0108020:117	66:41:0108020:155**	66:41:0108020:152	16.9
124	124	66:41:0108020:117	66:41:0108020:189**	66:41:0108020:184	16.9
125	125	66:41:0108020:117	66:41:0108020:154**	66:41:0108020:152	16.7
126	126	66:41:0108020:117	66:41:0108020:188**	66:41:0108020:184	16.9
127	127	66:41:0108020:117	66:41:0108020:153**	66:41:0108020:152	17.1
128	128	66:41:0108020:117	66:41:0108020:187**	66:41:0108020:184	16.8
129	129	66:41:0108020:117	66:41:0108061:642**	66:41:0108061:537	16.5
130	130	66:41:0108020:117	66:41:0108020:186**	66:41:0108020:184	16.7
131	131	66:41:0108020:117	66:41:0108061:635**	66:41:0108061:537	17.3
132	132	66:41:0108020:117	66:41:0108020:185**	66:41:0108020:184	16.2
133	133	66:41:0108020:117	66:41:0108061:654**	66:41:0108061:537	17.1
134	135	66:41:0108020:117	66:41:0108061:646**	66:41:0108061:537	17.8
135	137	66:41:0108020:117	66:41:0108061:645**	66:41:0108061:537	17.2
136	139	66:41:0108020:117	66:41:0108061:659**	66:41:0108061:537	17.3

1	2	3	4	5	6
137	141	66:41:0108020:117	66:41:0108061:662**	66:41:0108061:537	17.4
138	143	66:41:0108020:117	66:41:0108061:656**	66:41:0108061:537	17.2
139	145	66:41:0108020:117	66:41:0108061:650**	66:41:0108061:537	17.3
140	147	66:41:0108020:117	66:41:0108061:644**	66:41:0108061:537	17.3
141	149	66:41:0108020:117	66:41:0108061:636**	66:41:0108061:537	17.2
142	151	66:41:0108020:117	66:41:0108061:647**	66:41:0108061:537	17.6
143	153	66:41:0108020:117	66:41:0108020:473	66:41:0108061:537	17.1
144	155	66:41:0108020:117	66:41:0108061:639**	66:41:0108061:537	17.4
145	157	66:41:0108020:117	66:41:0108061:630**	66:41:0108061:537	17.1
146	159	66:41:0108020:117	66:41:0108061:640**	66:41:0108061:537	17.5
147	161	66:41:0108020:117	66:41:0108061:638**	66:41:0108061:537	17.4
148	163	66:41:0108020:117	66:41:0108061:631**	66:41:0108061:537	17.6
149	165	66:41:0108020:117	66:41:0108061:651**	66:41:0108061:537	18.4
150	167	66:41:0108020:117	66:41:0108061:632**	66:41:0108061:537	17.6
151	169	66:41:0108020:117	66:41:0108061:633**	66:41:0108061:537	17.5
152	Не идентифицируется ⁽¹⁾	66:41:0108020:117	Не идентифицируется	Не идентифицируется	Не идентифицируется

Примечания:

*Обозначен на чертеже межевания территории.

**Помещение в здании снято с кадастрового учета, идентифицировать новый кадастровый номер не представляется возможным.

***Здание (преобразованное из помещения) местоположение которого на чертеже межевания территории определено согласно координатам, внесенным в ЕГРН, не соответствует местоположению гаражного бокса на поэтажном плане ГСК № 126.

****Здание (преобразованное из помещения) местоположение которого на чертеже межевания территории определено согласно сведениям из ЕГРН о земельном участке, в границах которого расположено данное здание, не соответствует местоположению гаражного бокса на поэтажном плане ГСК № 126;

⁽¹⁾ Гаражный бокс расположен между 127 и 129 гаражными боксами.

6. Применяемые сокращения

ЕГРН – Единый государственный реестр недвижимости;

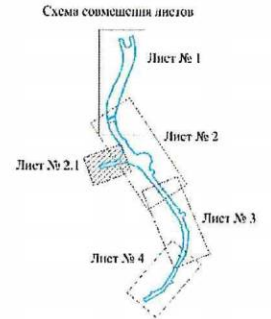
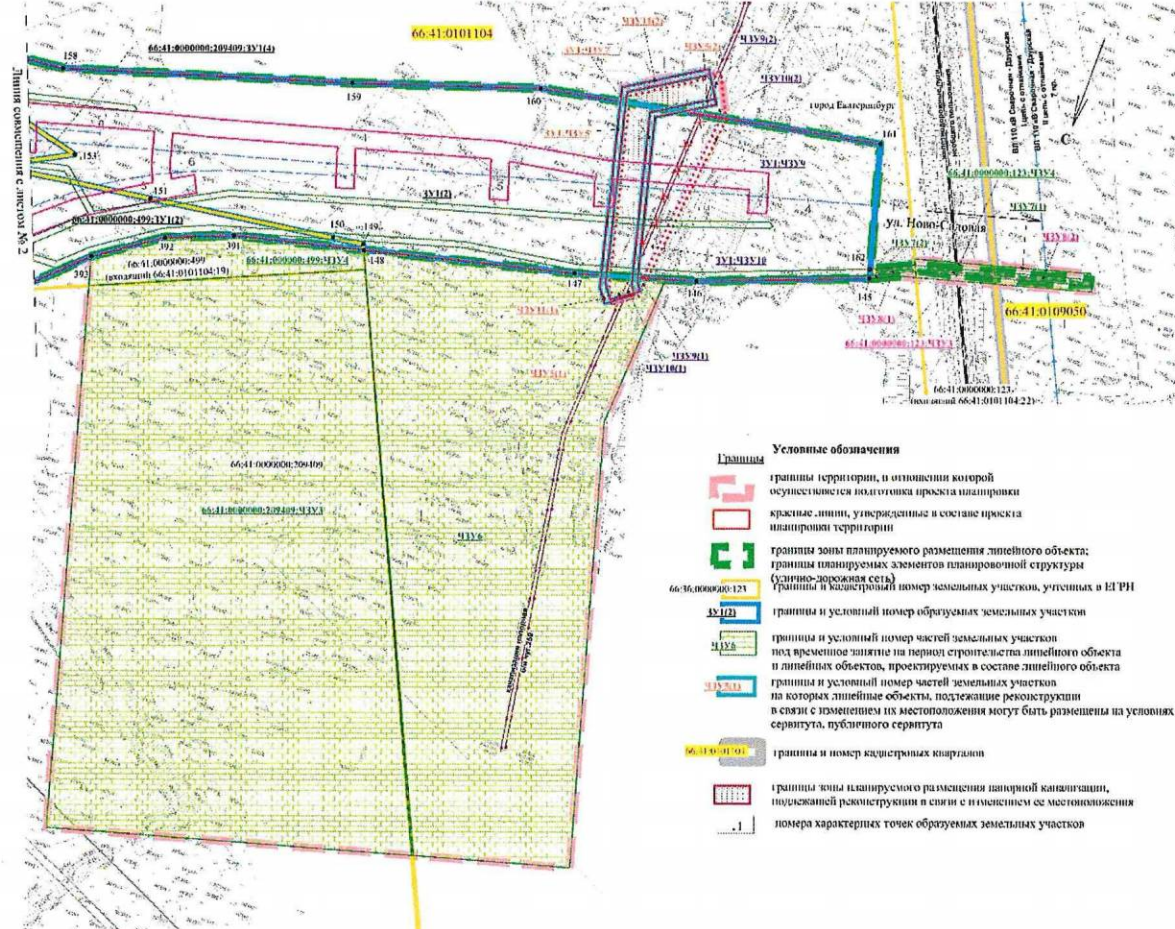
ЗУ – земельный участок;

ЧЗУ – часть земельного участка.

Приложение № 4
к приказу Министерства строительства
и развития инфраструктуры
Свердловской области
от 06.12.2024 № 625-П

Чертеж межевания территории, масштаб 1:1000,
шифр 502-11-ПР/3610000-2020-ПМТ-01

**Проект межевания территории для размещения линейного объекта транспортной инфраструктуры регионального значения
«Реконструкция автомобильной дороги «Обход г. В. Пышма» с подъездом к г. Екатеринбург
на территории муниципального образования «город Екатеринбург»**
Чертеж межевания территории, М 1:1000



- Границы**
- границы территории, в отношении которой осуществляется подготовка проекта планировки территории
 - красные линии, утвержденные в составе проекта планировки территории
 - границы зоны планируемого размещения линейного объекта; границы планируемых элементов планировочной структуры (зданий-здоровых сетей)
 - границы и кадастровый номер земельных участков, учтенных в ЕПРН
 - границы и условный номер образуемых земельных участков
 - границы и условный номер частей земельных участков под временное затопие на период строительства линейного объекта и линейных объектов, проектируемых в составе линейного объекта
 - границы и условный номер частей земельных участков на которых линейные объекты, подлежащие реконструкции в связи с изменением их местоположения могут быть размещены на условиях сервитута, публичного сервитута
 - границы и номер кадастровых кварталов
 - границы зоны планируемого размещения канальной канализации, подлежащей реконструкции в связи с изменением ее местоположения
 - номера характерных точек образуемых земельных участков
- Условные обозначения**

- границы зоны планируемого размещения кабельной линии освещения, проектируемой в составе линейного объекта
 - границы зоны планируемого размещения линейной канализации, проектируемой в составе линейного объекта
 - границы и условный номер частей земельных участков на которых линейные объекты, проектируемые в составе линейного объекта могут быть размещены на условиях сервитута, публичного сервитута
 - границы и условный номер частей земельных участков под временное затопие в целях переустройства канальной канализации (ПК 4-58,92)
 - границы и условный номер частей земельных участков под временное затопие в целях переустройства канальной канализации (ПК 4+57)
 - земельные участки, в отношении которых предполагается изъятие для государственных нужд
- Объекты транспортной и инженерной инфраструктуры**
- | | | | | | |
|--|------------|-------|--------------|-------------------------|--|
| | суп. сохр. | шаржи | демонтаж ДСК | демонтаж без сохранения | напорная канализация (МУП «Водоканал») |
| | | | | | железнодорожные пути |
| | | | | | воздушная линия электропередачи 110 кВ |
| | | | | | ось и шпалы линейного объекта (Мат. на трассовой улице районного значения) |

502-11-ИР:3610000-2020-ИИИТ-01					
Проект межевания территории для размещения линейного объекта транспортной инфраструктуры регионального значения «Реконструкция автомобильной дороги «Обход г. В. Пышма» с подъездом к г. Екатеринбург» на территории муниципального образования «город Екатеринбург»					
Этап	Вид	СНТК	Масштаб	Полномочия	Дата
Ввод	Техническое	Генеральный	1:1000	ИИ	11.20
Ввод	Техническое	Генеральный	1:1000	ИИ	11.20
Проект	Архитектурно-строительный	Генеральный	1:1000	ИИ	11.21
Ввод	Техническое	Генеральный	1:1000	ИИ	11.21
ИИТ	Материальное	Генеральный	1:1000	ИИ	11.21

Исполнитель	Степанов	Левин	Лавров
Проверка	ИИ	2.1	5

Исполнитель: ООО «РОСИНСТАЛ-ПРОЕКТ»

