



АДМИНИСТРАЦИЯ СМОЛЕНСКОЙ ОБЛАСТИ  
**ПОСТАНОВЛЕНИЕ**

от 29.12.2014 № 997

Об объявлении парка деревни Зарево, расположенного на территории муниципального образования «Хиславичский район» Смоленской области, памятником природы регионального значения, а территории, занятой им, - особо охраняемой природной территорией регионального значения

В соответствии с Федеральным законом «Об особо охраняемых природных территориях», областным законом «О регулировании отдельных вопросов в сфере организации, охраны и использования особо охраняемых природных территорий в Смоленской области», в целях сохранения парка деревни Зарево, расположенного на территории муниципального образования «Хиславичский район» Смоленской области, определения его границ, режима особой охраны и использования территории

Администрация Смоленской области постановляет:

1. Объявить парк деревни Зарево, расположенный на территории муниципального образования «Хиславичский район» Смоленской области, памятником природы регионального значения, а территорию, занятую им, - особо охраняемой природной территорией регионального значения.
2. Утвердить прилагаемые Положение и паспорт памятника природы регионального значения «Парк деревни Зарево».

Губернатор  
Смоленской области



**А.В. Островский**

Протокольный  
отдел

УТВЕРЖДЕНО  
постановлением Администрации  
Смоленской области  
от 29.12.2014 № 937

**ПОЛОЖЕНИЕ**  
**о памятнике природы регионального значения**  
**«Парк деревни Зарево»**

**1. Общие положения**

Памятник природы регионального значения «Парк деревни Зарево» (далее в настоящем Положении – памятник природы регионального значения) является уникальным, невосполнимым, ценным в экологическом, научном, культурном и эстетическом отношении природным объектом естественного происхождения, нуждающимся в особой охране Смоленской области.

**2. Цель объявления природного объекта**  
**памятником природы регионального значения**

Основной целью объявления природного объекта – парка деревни Зарево – памятником природы регионального значения является сохранение его в естественном состоянии.

**3. Вид памятника природы регионального значения**

Памятник природы регионального значения является ботаническим.

**4. Порядок объявления природного объекта**  
**памятником природы регионального значения**

4.1. Природный объект объявляется памятником природы регионального значения, а территория, занятая им, – особо охраняемой природной территорией Администрацией Смоленской области по представлению органа исполнительной власти Смоленской области, уполномоченного в сфере государственного управления и государственного контроля в области организации и функционирования особо охраняемых природных территорий регионального значения (далее – уполномоченный орган).

4.2. Памятник природы регионального значения образован без ограничения срока действия.

4.3. Объявление природного объекта – парка деревни Зарево – памятником природы регионального значения, а территории, занятой им, – особо охраняемой природной территорией не влечет за собой изъятия занимаемых им земельных участков у собственников, владельцев и пользователей этих земельных участков.

4.4. Ликвидация памятника природы регионального значения, изменение

границ и режима особой охраны территории памятника природы регионального значения осуществляются в том же порядке, что и их первоначальное установление.

## **5. Обеспечение режима особой охраны памятника природы регионального значения**

5.1. На территории, на которой находится памятник природы регионального значения, а также в отношении самого памятника природы регионального значения запрещается всякая деятельность, влекущая за собой нарушение сохранности памятника природы регионального значения.

5.2. На территории памятника природы регионального значения все виды планируемой и осуществляемой хозяйственной и иной деятельности могут осуществляться в соответствии с федеральным и областным законодательством.

5.3. Режим особой охраны территории памятника природы регионального значения указывается в его паспорте.

5.4. Охрана памятника природы регионального значения обеспечивается уполномоченным органом, собственниками, владельцами и пользователями земельных участков, на которых находится памятник природы регионального значения, или иными специально уполномоченными на то органами.

5.5. Собственники, владельцы и пользователи земельных участков, на которых находится памятник природы регионального значения, принимают на себя обязательства по обеспечению режима особой охраны памятника природы регионального значения и несут ответственность за его сохранность и содержание согласно федеральному и областному законодательству.

## **6. Использование памятника природы регионального значения**

6.1. Использование памятника природы регионального значения допускается в следующих целях:

- научных (мониторинг состояния окружающей природной среды, изучение функционирования и развития природных экосистем и их компонентов и т.п.);
- эколого-просветительских (проведение учебно-познавательных экскурсий, организация и обустройство экологических троп, фото- и видеосъемка и т.п.);
- рекреационных с учетом регулирования рекреационной нагрузки (транзитные прогулки, отдых);
- природоохранных (сохранение, восстановление, изучение и обогащение разнообразия объектов животного и растительного мира и т.п.);
- иных целях, не противоречащих задачам объявления данного природного объекта памятником природы регионального значения и установленному в отношении него режиму охраны.

6.2. Допустимые виды использования памятника природы регионального значения, а также сезонные и иные ограничения устанавливаются в зависимости от назначения и состояния памятника природы регионального значения и указываются в его паспорте.

## **7. Государственный учет**

7.1. На памятник природы регионального значения уполномоченный орган оформляет паспорт памятника природы регионального значения, который утверждается Администрацией Смоленской области.

7.2. Уполномоченным органом изготавливаются копии утвержденного паспорта памятника природы регионального значения, которые рассылаются:

– юридическим и (или) физическим лицам, принявшим на себя обязательства по охране и обеспечению установленного режима особой охраны памятника природы регионального значения;

– органам местного самоуправления муниципального образования «Хиславичский район» Смоленской области, на территории которого находится памятник природы регионального значения.

7.3. Памятник природы регионального значения обозначается на местности информационными знаками. Расходы на изготовление и установку информационных знаков финансируются за счет средств областного бюджета, а также за счет других не запрещенных федеральным или областным законодательством источников.

7.4. Памятник природы регионального значения в обязательном порядке учитывается при разработке планов и перспектив экономического и социального развития, схем территориального планирования, проектов лесо-, охот- и землеустройства.

## **8. Государственный надзор**

Государственный надзор в сфере охраны и использования памятника природы регионального значения осуществляется уполномоченным органом.

УТВЕРЖДЕН  
постановлением Администрации  
Смоленской области  
от 29.12.2014 № 937

**ПАСПОРТ**  
**памятника природы регионального значения**  
**«Парк деревни Зарево»**

1. Наименование памятника природы: памятник природы регионального значения «Парк деревни Зарево» (далее также – памятник природы).

2. Реквизиты правового акта, которым учрежден памятник природы: постановление Администрации Смоленской области от 29.12.2014 № 937 «Об объявлении парка деревни Зарево, расположенного на территории муниципального образования «Хиславичский район» Смоленской области, памятником природы регионального значения, а территории, занятой им, - особо охраняемой природной территорией регионального значения».

3. Местонахождение памятника природы: Смоленская область, Хиславичский район, в 11 км к юго-востоку от пос. Хиславичи, при дер. Зарево. Географические координаты характерных точек памятника природы приведены в таблицах 1, 2 приложения № 1 к настоящему паспорту.

4. Краткое описание памятника природы: территория бывшего усадебного парка расположена в северной части дер. Зарево, находящейся в 11 км к юго-востоку от районного центра. Занимает западную часть междуречья р. Березина и ее притока р. Ханютина вблизи места их слияния. Почти вся площадь парка входит в бассейн р. Ханютина – притока третьего порядка р. Сож. В целом территория, на которой находится парк, относится к пологоволнистой и слабоволнистой моренно-зандровой равнине, сложенной с поверхности песками, супесями и лессовидными суглинками преимущественно легкосуглинистого гранулометрического состава. Почвы на территории парка в основном дерново-слабоподзолистые легкосуглинистые, местами с хорошо выраженным гумусовым горизонтом. На восточном участке обычны дерново-подзолисто-глееватые легко- и среднесуглинистые почвы, реже дерново-подзолисто-глеевые среднесуглинистые.

Парк имеет неправильную с прямолинейными сторонами незначительно вытянутую в направлении запад – восток форму. На западе и востоке к нему примыкают жилые постройки деревни Зарево, с севера и запада – земли, используемые в прошлом в качестве сельхозугодий. Состоит он из двух частей (западной и восточной), разделенных дорогой, проложенной от пос. Хиславичи к дер. Печерская Буда и далее. Восточная, меньшая по размерам часть парка, приурочена к водоразделу рек Березина и Ханютина. Рельеф ее ровный с небольшими блюдцами, в которых местами застаивается на непродолжительное время вода, вызывая заболачивание почвы. Почти в 4 раза большая по размерам западная часть парка расположена в основном на склоне к р. Ханютина. Западная граница его находится на расстоянии от 110 до 160 м от реки. На реке построено 2 пруда, верхний из них расположен вблизи парка.

Парк был создан в конце XVIII - начале XIX веков в усадьбе, последним владельцем которой был один из широко известных на территории Смоленщины представителей старинного дворянского рода Энгельгардтов – Борис Александрович Энгельгардт (1877 – 1962).

Большой парк с тенистыми аллеями, расположенный к северу от усадебного дома, был посажен матерью Б.А. Энгельгардта в 70-е годы XIX века. Позже в нем проводил посадки и сам Б.А. Энгельгардт. Первоначально парк состоял из двух частей – более старой регулярной и ландшафтной. В ландшафтной части парка были собраны породы деревьев и кустарников, характерные для данной местности. Возле усадебного дома был участок с плодовыми деревьями. Разного возраста насаждения придавали парку своеобразный вид.

Усадебный дом и хозяйственные постройки не сохранились. Парк в настоящее время представляет собой не однородный по своему составу массив из разных пород деревьев возрастом до 200 лет (липа мелколистная, клен, береза, сосна, ель, дуб, лиственница, тополь белый). В подросте присутствуют клен, орешник, рябина. Из кустарников повсеместно встречается спирея, местами – акация желтая. В травяном покрове наблюдается значительное разнообразие растений. Вдоль грунтовых дорожек парка произрастают подорожник, крапива, сныть, мятлик, живучка, осока. На участке парка с сосновыми насаждениями встречаются злаковые травы (ежа сборная, мятлик), а также пижма, подмаренник, гвоздика полевая, иван-да-марья. Южная и юго-западная окраины парка застроены домами местных жителей. В парке лишь в отдельных местах сохранились старые деревья – липы, дубы, сосны, лиственницы. Не просматривается прежняя планировка. Можно считать хорошо сохранившейся одну из центральных аллей, идущую вниз по склону к реке в направлении с запада на восток.

В 60 – 70-е годы прошедшего столетия за парком проводился постоянный уход: уборка территории от мусора, уход за насаждениями, посадка новых деревьев. Парк был огорожен, за фруктовым садом также осуществлялся уход. На протяжении многих лет парк являлся местом отдыха местных жителей, здесь проводились культурно-массовые мероприятия, имелась концертная площадка.

Границами территории памятника природы, состоящей из двух участков, являются границы парка в соответствии с картой территории и границ памятника природы регионального значения «Парк деревни Зарево», приведенной в приложении № 1 к настоящему паспорту.

5. Площадь, занимаемая памятником природы, - 2,4 га.

6. Режим охраны, установленный для памятника природы (запрещенные виды деятельности):

- проезд и стоянка автомобилей, тракторов и других машин;
- капитальное строительство жилых и производственных зданий;
- прокладка новых дорог, воздушных линий и кабелей электропередачи;
- рубка, порча, изменение видового состава растительности, кроме мероприятий по уходу;
- добыча полезных ископаемых;
- прогон и пастьба скота;
- разведение костров;

– иные виды деятельности, нарушающие естественное состояние памятника природы.

7. Допустимые виды использования памятника природы:

– научное (мониторинг состояния окружающей природной среды, изучение функционирования и развития природных экосистем и их компонентов и т.п.);

– эколого-просветительское (проведение учебно-познавательных экскурсий);

– организация и обустройство экологических троп, фото- и видеосъемка и т.п.;

– рекреационное с учетом регулирования рекреационной нагрузки (транзитные прогулки, отдых);

– природоохранное (сохранение, восстановление, изучение и обогащение разнообразия объектов животного и растительного мира и т.п.);

– иное не противоречащее задачам объявления данного природного объекта памятником природы.

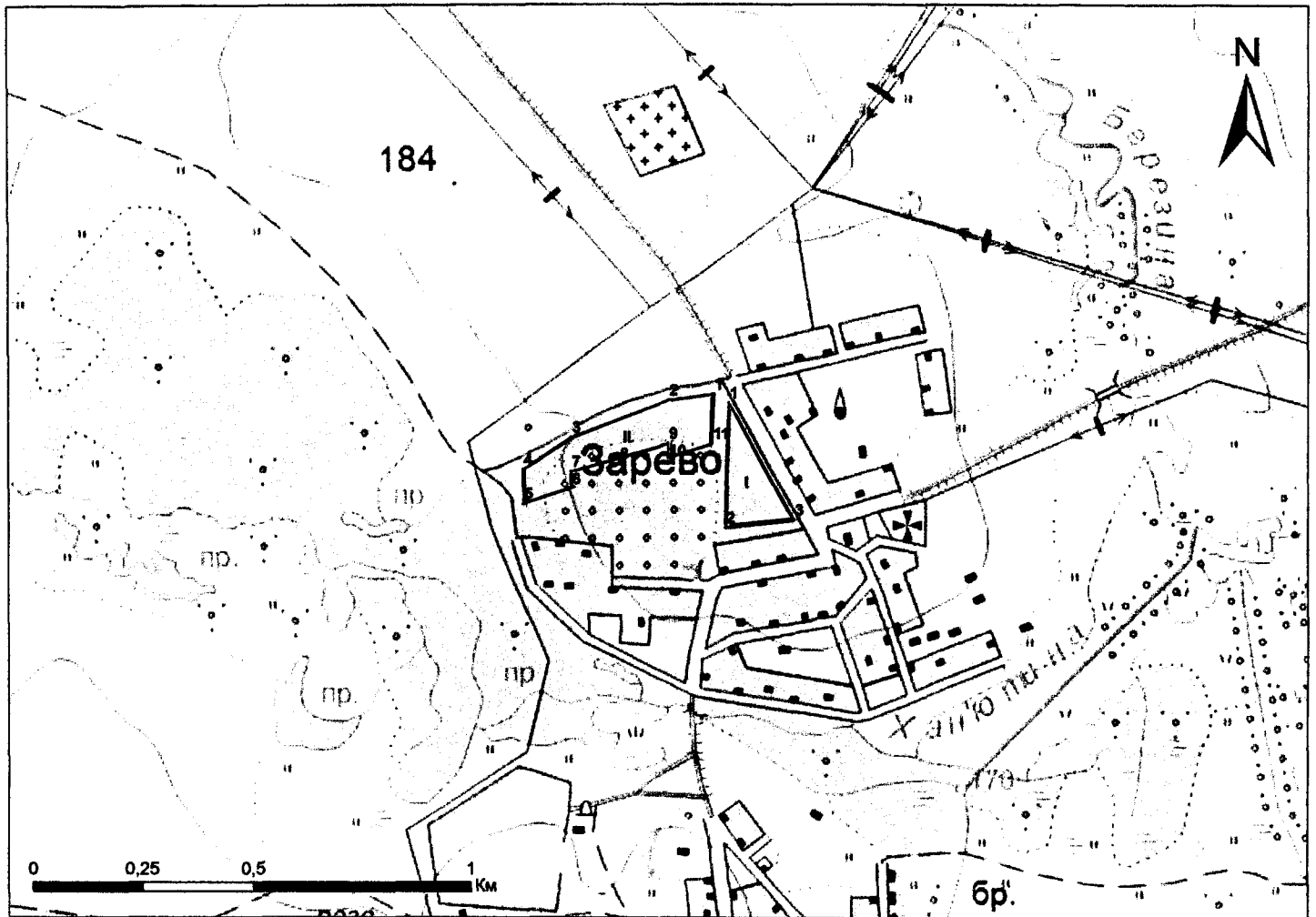
8. Памятник природы взят на учет:

– Департаментом Смоленской области по природным ресурсам и экологии;

– Администрацией муниципального образования «Хиславичский район» Смоленской области.

К настоящему паспорту прилагаются карта территории и границ памятника природы регионального значения «Парк деревни Зарево» с таблицами координат его характерных точек (приложение № 1), карта расположения памятника природы регионального значения «Парк деревни Зарево» (приложение № 2).

**КАРТА**  
**территории и границ памятника природы регионального значения**  
**«Парк деревни Зарево»**



М 1:10 000

Таблица 1

Координаты характерных точек памятника природы регионального значения  
«Парк деревни Зарево» (участок I)

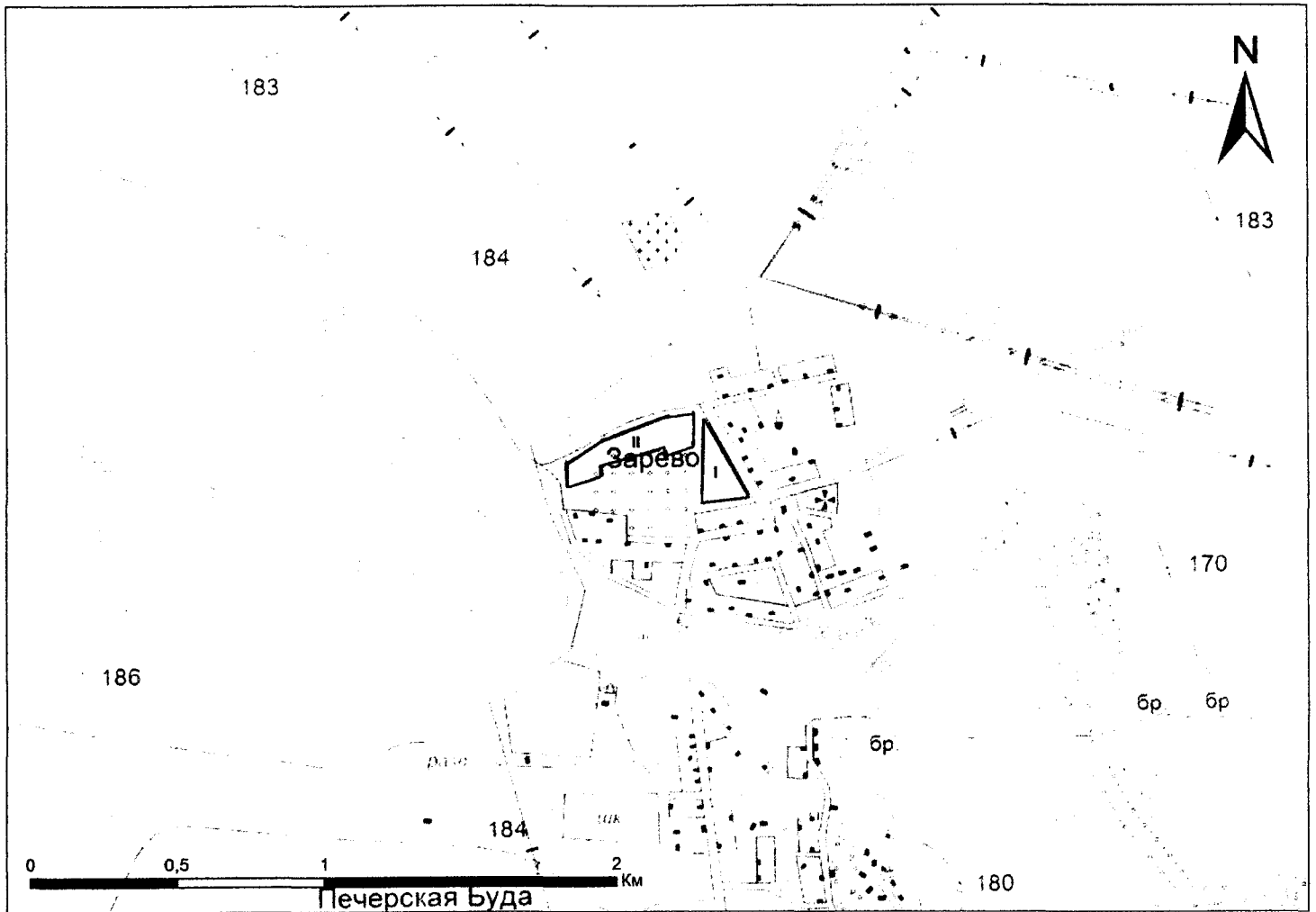
Название	Площадь (га)	№ тчк	Координаты WGS-84		Описание границ
			широта	долгота	
Парк деревни Зарево	0,9	№1	54° 7' 49,8"	33° 17' 28,45"	—
		№2	54° 7' 43,26"	33° 17' 28,20"	—
		№3	54° 7' 43,7"	33° 17' 34,6"	—



Координаты характерных точек памятника природы регионального значения  
«Парк деревни Зарево» (участок II)


Название	Площадь (га)	№ тчк	Координаты WGS-84		Описание границ
			широта	долгота	
Парк деревни Зарево	1,5	№1	54° 7' 49,1"	33° 17' 27,35"	—
		№2	54° 7' 48,8"	33° 17' 24,3"	—
		№3	54° 7' 47,2"	33° 17' 18,3"	—
		№4	54° 7' 45,8"	33° 17' 13,3"	—
		№5	54° 7' 44,3"	33° 17' 13,8"	—
		№6	54° 7' 45"	33° 17' 16,5"	—
		№7	54° 7' 45,7"	33° 17' 18,2"	—
		№8	54° 7' 46,3"	33° 17' 20,5"	—
		№9	54° 7' 46,9"	33° 17' 22,3"	—
		№10	54° 7' 46"	33° 17' 23"	—
		№11	54° 7' 46,9"	33° 17' 24"	—
		№12	54° 7' 47"	33° 17' 27,6"	—

**КАРТА**  
**расположения памятника природы регионального значения**  
**«Парк деревни Зарево»**



М 1:15 000

Условные обозначения:

 - границы территории памятника  
природы регионального значения  
«Парк деревни Зарево»