



АДМИНИСТРАЦИЯ ТАМБОВСКОЙ ОБЛАСТИ

ПОСТАНОВЛЕНИЕ

20.06.2016

г.Тамбов

№ 659

Об утверждении Комплексного плана транспортного обслуживания населения Тамбовской области на средне- и долгосрочную перспективу (до 2030 года) в части пригородных пассажирских перевозок

Во исполнение Плана мероприятий по реализации Концепции развития пригородных пассажирских перевозок железнодорожным транспортом, утвержденного распоряжением Правительства Российской Федерации от 19.05.2014 №857-р, администрация области постановляет:

1. Утвердить Комплексный план транспортного обслуживания населения Тамбовской области на средне- и долгосрочную перспективу (до 2030 года) в части пригородных пассажирских перевозок согласно приложению.

2. Опубликовать настоящее постановление на «Официальном интернет-портале правовой информации» (www.pravo.gov.ru) и на сайте сетевого издания «Тамбовская жизнь» (www.tamlife.ru).

Глава администрации
области А.В.Никитин

УТВЕРЖДЕН
постановлением администрации области
от 20.06.2016 №659

Комплексный план
транспортного обслуживания населения Тамбовской области
на средне- и долгосрочную перспективу (до 2030 года)
в части пригородных пассажирских перевозок

СОДЕРЖАНИЕ

Введение	4
1. Условия реализации комплексного плана транспортного обслуживания населения Тамбовской области на долго- и среднесрочную перспективу в части пригородных пассажирских перевозок (КПТО)	5
1.1. Анализ общих тенденций социально-экономического развития Тамбовской области	5
1.2. Ситуационный анализ условий реализации КПТО	14
1.3. Выводы.....	16
2. Существующее состояние транспортного обслуживания населения Тамбовской области в части пригородных пассажирских перевозок.....	16
2.1. Анализ схемы транспортного обслуживания населения в части пригородных пассажирских перевозок	16
2.2. Параметры внутрирегионального транспортного баланса в существующих условиях	52
2.3. Параметры транспортного обслуживания населения в части пригородных пассажирских перевозок	69
2.4. Ключевые проблемы и потенциальные направления совершенствования транспортного обслуживания населения в части пригородных пассажирских перевозок	72
3. Целевая модель транспортного обслуживания населения Тамбовской области	73
3.1. Ключевые приоритеты и целевые параметры транспортного обслуживания населения Тамбовской области в части пригородных пассажирских перевозок	73
3.2. Основные параметры внутрирегионального транспортного баланса на средне- и долгосрочную перспективу	75
4. «Дорожная карта» реализации комплексного плана транспортного обслуживания населения Тамбовской области на долго- и среднесрочную перспективу в части пригородных пассажирских перевозок (КПТО).....	90

4.1.	Календарный план-график мероприятий по реализации КПТО.....	90
4.2.	Эффекты от реализации КПТО	92
4.3.	Риски при реализации КПТО.....	93
5.	Требования к параметрам регионального плана (заказа) осуществления пригородных пассажирских перевозок	94

Введение

Комплексный план транспортного обслуживания населения Тамбовской области на средне- и долгосрочную перспективу до 2030 года в части пригородных пассажирских перевозок (далее – КПТО) – это основной документ стратегического планирования в области пригородных перевозок в Тамбовской области.

КПТО разработан во исполнение поручения исполняющего обязанности Министра транспорта Российской Федерации С.А. Аристова от 1 июля 2015 г. № СА-28/8232 в соответствии с Методическими рекомендациями по формированию комплексного плана транспортного обслуживания населения субъектом Российской Федерации на средне- и долгосрочную перспективу в части пригородных пассажирских перевозок, разработанными Министерством транспорта Российской Федерации (далее – Минтранс России, Методические рекомендации).

После разработки КПТО направляется на согласование в Минтранс России. После согласования КПТО утверждается главой администрации Тамбовской области и размещается в информационно-телекоммуникационной сети Интернет для публичного доступа в установленном порядке.

Под пригородными перевозками в настоящем документе понимаются перевозки, осуществляемые железнодорожным транспортом в пределах Тамбовской области по сообщениям, включенным в Реестр пригородных железнодорожных сообщений, а также пригородными и межмуниципальными автобусами по маршрутам, включенным в Реестр маршрутов пригородного транспорта.

Целями разработки настоящего КПТО являются:

повышение качества и эффективности транспортного обслуживания населения Тамбовской области в части пригородных перевозок;

определение направления развития транспортной системы на долгосрочную перспективу;

повышение инвестиционной привлекательности пригородных перевозок за счёт создания долгосрочных прозрачных и предсказуемых условий развития комплекса.

Настоящий КПТО:

устанавливает основные цели и приоритеты транспортного развития Тамбовской области;

определяет ключевые направления развития пригородного комплекса Тамбовской области;

определяет требования к параметрам регионального транспортного заказа.

Основаниями для разработки КПТО являются:

Транспортная стратегия Российской Федерации до 2030 года, утвержденная распоряжением Правительства от 11 июня 2014 г. № 1032-р;

Стратегия социально-экономического развития Тамбовской области до 2020 года;

Концепция развития пригородных пассажирских перевозок железнодорожным транспортом, утвержденная распоряжением Правительства Российской Федерации от 19 мая 2014 г. № 857-р;

письмо исполняющего обязанности Министра Транспорта Российской Федерации С.А. Аристова от 1 июля 2015 г. № СА-28/8232;

иные решения органов исполнительной и законодательной власти Тамбовской области;

протоколы Правительственной комиссии по транспорту № 1-5 за 2015 год.

1. Условия реализации комплексного плана транспортного обслуживания населения Тамбовской области на долго- и среднесрочную перспективу в части пригородных пассажирских перевозок (далее - КПТО)

1.1. Анализ общих тенденций социально-экономического развития Тамбовской области

Тамбовская область расположена в южной части Центрального федерального округа. Площадь территории составляет 34,46 тыс. кв. км. Численность населения по состоянию на 1 января 2015 г. составляет 1 062,42 тыс. жителей.

Плотность населения составляет 30,83 чел. на км².

Административный центр Тамбовской области – городской округ-город Тамбов, численность населения 288,9 тыс. человек, площадь территории – 90,89 км².

Крупнейшие населённые пункты Тамбовской области:

- город Тамбов – 288,9 тыс. жителей;
- город Мичуринск – 95,9 тыс. жителей;
- город Рассказово – 44,8 тыс. жителей;
- город Моршанск – 39,6 тыс. жителей;
- город Котовск – 31,1 тыс. жителей;
- город Уварово – 24,8 тыс. жителей;
- город Кирсанов – 17,0 тыс. жителей.

Ожидаемые значения социально-экономических показателей Тамбовской области приведены в таблице 1.

Таблица 1.

Прогноз социально-экономических показателей Тамбовской области
на перспективу до 2030 года

№ строки	Наименование показателя	ед. изм.	Значение показателя			
			2015	2016-2020	2021-2025	2026-2030
1	2	3	4	5	6	7
1.	Площадь территории Тамбовской области	тыс. км ²	34,46	34,46	34,46	34,46
2.	Валовой региональный продукт в постоянных ценах 2014 г.	млрд. руб.	303,4	339,79	425,90	528,90
3.	Производство валового регионального продукта на душу населения	тыс. руб.	287,2	326,25	423,90	544,55
4.	Темп роста валового регионального продукта	%	1,1% (оценка)	5,40%	4,54%	4,60%
5.	ИПЦ в % к предыдущему году	%	111,90	108,44	106,59	106,07
6.	Численность постоянного населения, в т.ч.	тыс. чел.	1056,4	1042,31	1005,496	971,796
7.	городского	тыс. чел.	633,7	630,472	622,536	613,34
8.	сельского	тыс. чел.	422,7	411,838	382,96	358,456
9.	трудоспособного возраста (2014)	тыс. чел.	616,5	585,36	547,49	530,02
10.	Темп роста (снижения) численности населения	%	-0,9%	-0,66%	-0,72%	-0,65%
11.	Коэффициент естественного прироста (убыли) населения	на 1 000 чел.	-6,2	-6,82	-7,9	-8,74
12.	Коэффициент миграционного прироста (убыли) населения	на 1 000 чел.	-5,17	-0,13	0,82	2,44
13.	Среднедушевые денежные доходы (в месяц)	руб./мес.	25099,5	25558,27	32167,46	39556,67
14.	Темп прироста среднедушевых денежных доходов	%	12,2%	5,20%	4,76%	3,81%

Методологические пояснения к таблице 1

Показатели социально-экономического развития региона рассчитываются в соответствии с методологическими пояснениями Росстата Российской Федерации:

валовой региональный продукт – в среднем за год (для 2014-2015 годов) и в среднем за период (для период 2016-2020 годов, 2021-2025 годов, 2026-2030 годов);

производство валового регионального продукта на душу населения – (для 2014-2015 годов) и в среднем за период (для период 2016-2020 годов, 2021-2025 годов, 2026-2030 годов);

темп роста валового регионального продукта – в % к предыдущему году (в среднем за период для 2016-2020 годов, 2021-2025 годов, 2026-2030 годов);

индекс потребительских цен – в % к предыдущему году (в среднем за период для 2016-2020 годов, 2021-2025 годов, 2026-2030 годов);

численность постоянного населения, в т.ч. численность городского и сельского населения, численность населения трудоспособного возраста – в

среднем на 1 января отчетного года и в среднем за период (для периодов 2016-2020 годов, 2021-2025 годов, 2026-2030 годов);

коэффициенты естественного и миграционного прироста населения – в среднем за год (для 2015 г.) и в среднем за период (для периодов 2016-2020 годов, 2021-2025 годов, 2026-2030 годов);

среднедушевые денежные доходы (в месяц) – в среднем за год (для 2015 г.) и в среднем за период (для периодов 2016-2020 годов, 2021-2025 годов, 2026-2030 годов);

темп роста среднедушевых денежных доходов – в % к предыдущему году (в среднем за период для 2016-2020 годов, 2021-2025 годов, 2026-2030 годов).

Динамика показателей социально-экономического развития и планируемые проекты по развитию хозяйства региона в перспективе определяют факторы, непосредственно воздействующие на конъюнктуру транспортного рынка. Они учитываются при прогнозировании и целевом моделировании состояния транспортной системы, при определении потребности в мероприятиях и объема регионального транспортного заказа.

1.1.1. Экономика Тамбовской области

Общую экономическую ситуацию в регионе можно расценивать как умеренно благоприятную.

Объем валового регионального продукта (далее - ВРП) Тамбовской области в 2014 году составил 275,82 млрд. рублей.

В структуре ВРП ключевыми являются следующие сферы народного хозяйства:

оптовая и розничная торговля – 17,1 %;

сельское хозяйство – 21,8 %;

строительство и обрабатывающие производства – по 13,6 %.

По оценке, по итогам за 2015 год объем ВРП составит 319 млрд.руб (в действующих ценах), индекс физического объема ВРП – 101,1 % относительно 2014 г.

На перспективу ожидается увеличение ВРП до уровня 374,32 млрд. руб. в 2020 году, 569,11 млрд. руб. в 2030 году. Рост ВРП обеспечивается за счет следующих факторов:

инвестиции в основной капитал;

рост производства в аграрном секторе Тамбовской области;

рост строительства жилья.

На период 2016-2018 годов наибольшее влияние на ВРП окажет динамичный рост объема инвестиций. Для достижения таких результатов была разработана инвестиционная стратегия Тамбовской области и внедрен разработанный Агентством стратегических инициатив инвестиционный стандарт.

1.1.2. Демография

Среднегодовая численность постоянного населения Тамбовской области составляет 1,062 млн. чел. Процессы урбанизации отражаются на доле городского и сельского населения. В 2015 году доля городского населения преобладает над сельским – 60% против 40% в общей численности населения.

Общая демографическая ситуация – неблагоприятная.

Численность населения в период с 2016 по 2030 годы снизится с 1042,31 до 971,80 тыс. чел. (рисунок 1).

Доля городского населения увеличится (64%), а сельского населения снизится (36%).

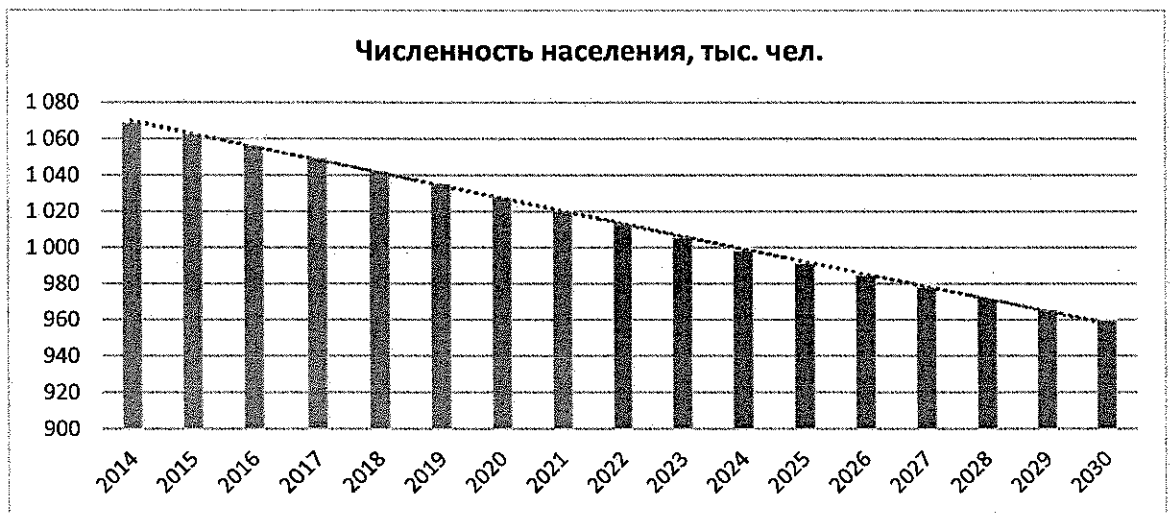


Рисунок 1. Динамика численности населения Тамбовской области

Уменьшение численности трудоспособного населения на 14% к 2030 году будет замедлять темпы роста инновационной активности и общие темпы экономического роста.

Естественная убыль населения обусловлена главным образом превышением смертности над рождаемостью и недостаточным миграционным притоком населения в Тамбовскую область.

Рождаемость к 2030 году снизится с 10 089 до 6 951 чел. Снижение рождаемости происходит из-за следующих факторов:

- ухудшение репродуктивного здоровья женщин, обусловленное большим количеством аборт;

- низкие денежные доходы семей, недостаточные для принятия решения о рождении ребенка;

- позднее вступление в брак;

- низкий процент населения репродуктивного возраста.

Смертность снижается с 16 687 до 15 445 чел., при этом средняя продолжительность жизни возрастает с 65,8 лет до 70,2 лет у мужчин и с 77,7 лет до 79,6 лет у женщин.

Миграционный прирост в 2030 году составит 2 935 чел.

Основным фактором, определяющим миграционные процессы Тамбовской области на перспективу до 2030 года, является увеличение количества рабочих мест в Тамбовской области. Но несмотря на положительное сальдо миграционного притока, Тамбовская область теряет экономически активную часть населения в силу недостаточного предложения высокооплачиваемых рабочих мест на рынке труда.

Проблема обеспечения положительного миграционного прироста решается как в рамках специальной миграционной политики, так и за счет инвестиционной политики по созданию новых рабочих мест на рынке труда.

Стабильное сокращение численности населения вследствие естественной и миграционной убыли ограничивает трудовые ресурсы области, снижает объем внутреннего рынка, повышает общий уровень демографической нагрузки.

1.1.3. Рынок труда и доходы населения

Существующие демографические тенденции неблагоприятно сказываются на рынке занятости Тамбовской области.

Общее число занятых в экономике Тамбовской области в 2015 году составило 501,6 тыс. чел. Экономически активное население составляет 525,9 тыс. чел., из них 24,3 тыс. чел. – безработные.

Средняя заработная плата составляет 21 698,5 руб. Уровень безработицы – 4,6 %.

Ключевыми негативными факторами, определяющими ситуацию на рынке труда, являются:

- сокращение численности экономически активного населения;
- процессы увольнения работников под влиянием последствий экономических кризисов;
- неполная и частичная занятость сотрудников;
- дисбаланс спроса и предложения;
- обеспечение занятостью граждан, проживающих в сельской местности;
- неравномерность экономического развития определенных территорий;
- низкий уровень внутрирегиональной миграции.

При этом позитивно на ситуацию влияют следующие факторы:

- реализация мероприятий государственных программ Тамбовской области «Оказание содействия добровольному переселению в Тамбовскую область соотечественников, проживающих за рубежом» на 2013-2020 годы, «Содействие занятости населения» на 2014-2020 годы;

- помощь в трудоустройстве инвалидам, многодетным родителям и т.д.;
- повышение качества и конкурентоспособности рабочей силы;
- совершенствование системы обучения, переобучения, переподготовки безработных;
- улучшение информационного обеспечения политики занятости;

привлечение сторонних инвестиций для реализации региональных проектов.

На перспективу ситуация на рынке труда стабилизируется и будет развиваться в положительную сторону. Такие изменения будут обусловлены рядом факторов, среди которых эффекты от реализации государственных программ.

Сведения об уровне оплаты труда и среднесписочной численности работников по видам деятельности представлены в таблице 2.

Таблица 2.

Среднемесячная заработная плата и среднесписочная численность работников, занятых по видам экономической деятельности

Вид экономической деятельности	2014		2015	
	Среднесписочная численность, тыс. чел.	Среднемесячная заработная плата, тыс. руб.	Среднесписочная численность, тыс. чел.	Среднемесячная заработная плата, тыс. руб.
Всего по экономике	281,9	20,75	275,3	21,7
Сельское хозяйство, охота и лесное хозяйство	21,4	20,23	21,8	23,18
Рыболовство, рыбоводство	0,061	11,62	0,065	11,23
Добыча полезных ископаемых	0,132	26,16	0,134	24,15
Обрабатывающие производства	51,1	21,19	50,3	22,79
Производство и распределение электроэнергии, газа и воды	11,3	25,06	10,9	27,25
Строительство	13,4	18,3	12,5	17,96
Оптовая и розничная торговля; ремонт автотранспортных средств, мотоциклов, бытовых изделий и предметов личного пользования	27,9	15,21	27,3	15,84
Гостиницы и рестораны	3,9	11,59	3,7	12,68
Транспорт и связь	23,3	24,96	21,5	26,7
Финансовая деятельность	4,5	36,05	4,1	36,89
Операции с недвижимым имуществом, аренда и предоставление услуг	24,7	16,15	24,8	16,6
Государственное управление и обеспечение военной безопасности; социальное страхование	27,0	31,97	26,1	31,58
Образование	33,2	17,15	32,8	17,79
Здравоохранение и предоставление социальных услуг	29,7	17,32	28,8	18,59
Предоставление прочих коммунальных, социальных и персональных услуг	10,2	16,96	10,3	17,87

Средний уровень заработной платы в период с 2016 по 2030 годы увеличится на 45%.

Ключевыми драйверами роста средней зарплаты будут:
 легализация «теневой» заработной платы;
 установление норматива минимального размера оплаты труда;
 повышение технического уровня производства;

обеспечение потребности в кадрах необходимой квалификации обслуживающего и административно-управленческого персонала;
 мотивация и стимулирование продуктивности труда;
 достижение правильных соотношений в заработной плате в соответствии с количеством и качеством их труда.

1.1.4. Жилищный комплекс

По итогам 2015 года в Тамбовской области введено более 825,8 тыс. квадратных метров жилья, что на 7,2% больше, чем за аналогичный период 2014 года.

Всего же в 2016 году планируется построить 827 тыс. квадратных метров жилья. На двух участках в 2014 году начали строительство жилья в рамках приоритетного проекта Минстроя России по повышению доступности жилья для экономически активного населения области по программе «Жилье для российской семьи». В рамках программы до 2018 года на этих участках будет введено к эксплуатации 150 тыс. квадратных метров жилья.

Состояние жилищного комплекса Тамбовской области характеризуется следующими параметрами:

- объем жилищного строительства на территории Тамбовской области ;
- доля ветхого и аварийного жилья в жилищном фонде;
- уровень обеспеченности населения жильем.

Основными проблемами жилищного комплекса являются:

- устаревшая инженерная инфраструктура (водопроводные и канализационные сети не справляются с нарастающей потребностью новых микрорайонов);

- падение потребительского спроса из-за неблагоприятных экономических условий;

- необходимость капитального ремонта ветхого жилья.

На развитие жилищного комплекса влияют множество факторов, таких как: экономическое развитие региона в целом, в том числе производство строительных материалов, привлечение частных инвестиций и государственная поддержка застройщиков. По последнему фактору - в сфере жилищного комплекса Тамбовской области реализуются следующие стратегии и государственные программы:

- Стратегия социально-экономического развития Тамбовской области до 2020 года;

- государственная программа Тамбовской области «Обеспечение доступным и комфортным жильем и коммунальными услугами граждан области» на 2014-2020 годы.

Крупнейшими центрами жилищного строительства на перспективу будут являться: Тамбов, Мичуринск, Рассказово, Моршанск, Котовск, Уварово, Кирсанов.

В рамках Стратегии социально-экономического развития Тамбовской области до 2020 года реализуется проект «Большой Тамбов» (2014-2020 годы).

По плану проекта к 2020 году в городе будет построено 1 млн. кв. м. жилья, объекты социальной и инженерной инфраструктуры, объекты сферы услуг. Стратегия также предусматривает строительство жилья для переселения граждан из аварийных домов, обеспечение капитального ремонта многоквартирных домов за счет средств бюджета Тамбовской области, разработку программы по формированию фонда жилья для молодых семей и прочее.

По данным государственной программы Тамбовской области «Обеспечение доступным и комфортным жильем и коммунальными услугами граждан области» на 2014-2020 годы в 2015 году объем ввода жилья по региону составил 825,8 тыс. кв. м., в том числе многоэтажного – 323,7 тыс. кв. м, а малоэтажного – 502,1 тыс. кв. м.

Таким образом, реализация Стратегии и программ Тамбовской области в сфере жилищного строительства жилищного строительства позволит улучшить качество жизни населения в общем и будет способствовать повышению доступности жилья для разных категорий граждан.

1.1.5. Территориальное развитие

Ключевой тенденцией территориального развития, в соответствии со «Стратегией социально-экономического развития Тамбовской области на период до 2020 года», является создание кластерных образований с целью повышения производительности и конкурентоспособности компаний, работающих в секторе экономики, повышения инновационного потенциала, развития малого и среднего предпринимательства, создания новых рабочих мест в Тамбовской области.

На территории Тамбовской области сформированы и развиваются 12 территориальных специализированных кластеров.

Информация по территориальным кластерам Тамбовской области приведена в таблице 3.

Таблица 3.

Кластерные образования Тамбовской области

№	Название кластера	Территориальная привязка	Цели создания	Сроки реализации
1	2	3	4	5
1.	Биоэкономический кластер	г. Мичуринск	Развитие агробио- и пищевых технологий, обеспечение здорового питания населения на основе биоэкономических методов и подходов	нет данных (далее – н.д.)

1	2	3	4	5
2.	Кластер социального питания и продовольственной помощи	г. Мичуринск	Создание региональной системы управления сферой социального питания как крупного логистического центра, обеспечивающего своевременные поставки сельскохозяйственного сырья для нужд производства и готовой продукции потребителям, в том числе в организованных коллективах, контроль качества пищевых продуктов и продовольственного сырья	н.д.
3.	Рекреационно-туристический кластер	г. Тамбов	Развитие различных видов туризма, способного превратиться в мощный источник поступлений в экономическую систему региона и выступить фактором стабилизации регионального рынка труда	н.д.
4.	Зерновой кластер	Практически во всех районах Тамбовской области	Создание кластера по производству и переработке зерновых культур будет способствовать решению стратегической задачи федерального уровня по повышению продовольственной безопасности страны	н.д.
5.	Химический кластер	г. Тамбов	Создание работоспособной интегрированной структуры кооперации и аутсорсинга внутри кластера.	н.д.
6.	Кластер легкой промышленности (текстильной и кожевенной)	г. Рассказово	Создание работоспособной интегрированной структуры кооперации и аутсорсинга внутри кластера.	н.д.
7.	Сахарный кластер	г. Кирсанов, г. Уварово, Знаменский, Никифоровский, Староюрьевский, Уваровский, Инжавинский, Мучкапский, Жердевский, Мордовский районы	Создание сахарного кластера будет способствовать решению стратегической задачи федерального уровня по импортозамещению белого сахара и повышению продовольственной безопасности страны	н.д.
8.	Кластер строительной индустрии	г. Тамбов	н.д.	н.д.
9.	Машиностроительный кластер	г. Тамбов	н.д.	н.д.
10.	Кластер нанотехнологий	н.д.	н.д.	н.д.
11.	Кластер энергоэффективности	н.д.	н.д.	н.д.
12.	Кластер «Альтернативное топливо»	н.д.	н.д.	н.д.

1.2. Ситуационный анализ условий реализации КПТО

1.2.1. Подходы к ситуационному анализу условий реализации КПТО

Ситуационный анализ условий реализации КПТО выполняется с учётом проведённого выше анализа для определения сдерживающих и способствующих развитию факторов, определяющих в перспективе конъюнктуру транспортного рынка.

Анализ выполняется в форме матрицы ситуационного анализа, адаптированной для целей анализа развития пригородного пассажирского транспорта. В ходе анализа выявляются позитивные, негативные факторы, а также ключевые неопределённости по следующим направлениям:

внешняя макросреда, включая политические, экономические, социальные, технологические, правовые тенденции;

среда влияния – факторы внешней среды, которые развиваются во взаимосвязи и во взаимозависимости с развитием транспортной системы: развитие пригородных территорий, непосредственно тяготеющих к железной дороге или автомобильным магистралям, распределение мест приложений труда и ряд других;

внутренняя среда, включая тенденции развития спроса и предложения транспортных услуг, регулирование и поддержка развития инфраструктуры и перевозочной деятельности.

1.2.2. Ключевые негативные факторы, сдерживающие развитие пригородного транспорта

Анализ возможных негативных факторов развития транспортной системы произведён на основе представленной в предыдущих разделах информации. Результаты приведены в таблице 4.

Таблица 4.

Негативные факторы развития пригородного транспорта Тамбовской области

Направление анализа	Ключевые негативные факторы
Внешняя макросреда	замедление экономического роста; сдержанные темпы улучшения инвестиционного климата; снижение деловой и потребительской активности населения; отсутствие прозрачной схемы учёта и расчёта ставок по аренде подвижного состава железнодорожного транспорта
Среда влияния	повышение уровня автомобилизации с сохранением отрицательной динамики спроса на пригородные пассажирские перевозки общественным транспортом; нехватка денежных средств в бюджете Тамбовской области на финансирование пригородных пассажирских перевозок
Внутренняя среда	отсутствие единой системы общественного транспорта, удовлетворяющей растущие потребности населения, в том числе граждан с ограниченной способностью к передвижению; низкая плотность автодорог с твердым покрытием; малая доля электрифицированных железных дорог рост ставок открытого акционерного общества «Российские железные дороги» по аренде подвижного состава и непрозрачность их формирования; недостаточная координация автомобильного и железнодорожного видов транспорта; низкий уровень безопасности предоставления транспортных услуг

Ключевыми факторами, определяющими специфику развития транспорта и создающими условия для сохранения низкой эффективности пригородных перевозок, являются недофинансирование и отсутствие эффективной нормативно-правовой базы, и, как следствие, техническая и кадровая недооснащенность и высокая аварийность пассажирского транспорта, что определяет низкую интенсивность пассажиропотоков.

Недостаток средств в региональном бюджете в сочетании с отсутствием поддержки со стороны федерального бюджета может существенно ограничить возможности реализации настоящего КИТО.

При этом к настоящему моменту в российской практике не выработана эффективная технология обслуживания населения рельсовым (железнодорожным пригородным) транспортом на малоинтенсивных направлениях, где такое обслуживание является социально значимым и не может быть в силу объективных причин заменено автомобильным или иными видами транспорта.

1.2.3. Возможности для развития пригородного транспорта

Анализ возможностей, которые могут оказать позитивное влияние на транспортное развитие, приведен в таблице 5.

Таблица 5.

Возможности для развития пригородного транспорта

Направление анализа	Ключевые возможности
Внешняя макросреда	повышение общего благосостояния населения за счёт общего эволюционного роста экономики Тамбовской области; унификация подходов к транспортному планированию и повышение прозрачности функционирования транспортного комплекса Российской Федерации
Среда влияния	реализация проектов по созданию территориальных кластеров, приводящая к повышению занятости, благосостояния населения, потребности в поездках, развитию территорий Тамбовской области; реализация крупных инвестиционных промышленных проектов федерального уровня миграционный приток в зоне тяготения транспортных систем; возможности развития региональной инновационной системы на базе созданной инфраструктуры; эффективная нормативно-правовая база Тамбовской области, обеспечивающая необходимые возможности для реализации мероприятий по оптимизации схемы транспортного обслуживания
Внутренняя среда	унификация подходов к транспортному планированию и повышение прозрачности функционирования транспортного комплекса Российской Федерации

Как видно из таблицы 5, возможности для развития транспортной системы не ограничены. Это связано с объективными предпосылками к повышению спроса и активизации предложения. При формировании транспортной политики необходимы проактивные действия в области транспортного развития, направленные на стимулирование и поддержку транспортного развития, для сохранения транспортного обслуживания на уровне, как минимум, не ниже существующего.

1.3. Выводы

Анализ условий реализации КПТО позволяет сделать вывод об умеренной общей ситуации, которая должна учитываться при формировании транспортной политики.

Наиболее существенное негативное влияние на развитие рынка пригородных перевозок оказывают:

неэффективная нормативно-правовая база, обеспечивающая возможности для реализации мероприятий по оптимизации схемы транспортного обслуживания;

недофинансирование, нехватка ресурсов на развитие комплекса и проблемы в регулировании развития.

Вместе с тем, ряд факторов, в том числе развитие регуляторных механизмов поддержки развития пригородного транспорта и общее повышение благосостояния, благоприятно влияют на перспективы реализации КПТО.

Сведения настоящего раздела учитываются при формировании целевой модели, «дорожной карты» и при выполнении прогнозирования перспективных показателей развития транспортного комплекса Тамбовской области.

2. Существующее состояние транспортного обслуживания населения Тамбовской области в части пригородных пассажирских перевозок

Параметры и технико-эксплуатационные характеристики системы транспортного обслуживания рассматриваются в настоящем разделе:

для существующего состояния транспортной системы региона;

для инерционного сценария до 2030 года, который предполагает активные действия по ее модернизации либо сохранение существующих тенденций развития транспортной системы.

2.1. Анализ схемы транспортного обслуживания населения в части пригородных пассажирских перевозок

Тамбовская область имеет развитую сеть пригородного транспортного сообщения. Пригородные перевозки на территории Тамбовской области осуществляются преимущественно железнодорожным и автомобильным транспортом. Общая протяжённость железнодорожных путей на территории Тамбовской области составляет 658 км.

Общая протяженность автомобильных дорог общего пользования, проходящих по территории области, составляет 19,5 тыс. км, в том числе федерального значения – 612 км. Перевозки железнодорожным транспортом осуществляются по 12 сообщениям пригородных перевозок. Реестр сообщений представлен в таблице 6.

Реестр пригородных пассажирских сообщений

№ строки	Идентификатор (наименование) сообщения	Транспортные центры, включенные в сообщение	Протяженность сообщения, км		Социальная значимость
			воздушная	тарифная	
1	2	3	4	5	6
1.	Железнодорожный транспорт				
1.1	Тамбов - Сабурово	Тамбов, Пушкари, Селезни, Сабурово-Покровское	30,6	32,1	Соц.значимо
1.2	Сабурово - Мичуринск-Уральский	Сабурово-Покровское, Дмитриевка, Мичуринск	35,5	40,1	Соц.значимо
1.3	Тамбов - Кирсанов	Тамбов, Новая Ляда, Рассказово, Платоновка, Кирсанов	88,4	94,5	Соц.значимо
1.4	Кирсанов - Умет	Кирсанов, Скачиха, Умет	18,3	20	Соц.значимо
1.5	Тамбов - Обловка	Бокнино, Котовск, Кузьмино-Гать, Знаменка, Сатинка, Ржакса, Уварово	101	133	Соц.значимо
1.6	Обловка - Мучкап	Уварово, Верхнеучевский, Мучкапский	20,3	24,8	Соц.значимо
1.7	Хлудово - Моршанск	Моршанск, Сарымовка, Хлудовский	23,5	25,2	Соц.значимо
1.8	Моршанск - Поминаевка	Моршанск, Устьинский, Вяжлинский, Вернадовка	52,8	60,1	Соц.значимо
1.9	Мичуринск-Уральский - Богоявленск	Мичуринск, Острочуйский, Иловый-Рождественское, Иловый-Дмитриевское, Первомайский	41,7	43	Соц.значимо
1.10	Богоявленск - Старое Юрьево	Первомайский, Новиково, Староюрьево	27,1	30,8	Соц.значимо
1.11	Мичуринск-Уральский - Песковатка	Мичуринск, Новоникольское, Петровское	43,7	48,5	Соц.значимо
1.12	Стрелецкая - Жердевка	Мордово, Токаревка, Рымарево, Жердевка	71	66	Соц.значимо
2.	Автомобильный транспорт				
2.1	Тамбов - Рассказово	Тамбов, Новая Ляда, Рассказово	29,8	31,10	Соц.значимо

1	2	3	4	5	6
2.2	Рассказово - Кирсанов	Рассказово, Платоновка, Новгородовка, Ковылка, Кирсанов	57,7	65,20	Соц.значимо
2.3	Кирсанов - Умет	Кирсанов, Скачиха, Умет	19,6	23,40	Соц.значимо
2.4	Кирсанов - Гавриловка-2	Кирсанов, Чуловка, Бессоновка, Гавриловка-2я,	24	37,60	Соц.значимо
2.5	Рассказово - Бондари	Рассказово, Гагарино, Прибытки, Бондари	35,2	42,60	Соц.значимо
2.6	Тамбов - Керша	Тамбов, Новая Ляда, Столовое, Большая Талинка, Керша	34,6	41,40	Соц.значимо
2.7	Керша - Пахотный Угол	Керша, Казывань, Пахотный Угол	11,3	19,30	Соц.значимо
2.8	Керша - Бондари	Керша, Прибытки, Вердеревшино, Бондари	14	18,10	Соц.значимо
2.9	Бондари - Пичаево	Бондари, Большое Шереметьево, Васильево, Пичаево	33,3	43,80	Соц.значимо
2.10	Пичаево - Моршанск	Пичаево, Егоровка, Кутли, Устьинский, Моршанск	35,1	40,00	Соц.значимо
2.11	Тамбов - Семикино	Тамбов, Горелое, Черяное, Перкино, Семикино	47,1	56,10	Соц.значимо
2.12	Семикино - Сосновка	Семикино, Виригино, Сосновка	17,2	18,70	Соц.значимо
2.13	Семикино - Моршанск	Семикино, Отъясы, Крюково, Моршанск	37,9	40,30	Соц.значимо
2.14	Тамбов - Сосновка	Тамбов, Донское, Татаново, Горелое, Черяное, Малиновка, Перкино, Семикино, Виригино, Сосновка	57,2	68,20	Соц.значимо
2.15	Тамбов - Сабурово	Тамбов, Стрельцы, Красная Криуша, Сабурово	41,3	55,60	Соц.значимо
2.16	Сабурово - Мичуринск	Сабурово, Дмитриевка, Панское, Мичуринск	35,1	40,80	Соц.значимо
2.17	Мичуринск - Петровское	Мичуринск, Заворонежское, Хмелевое, Малый Избердей, Петровское	34	41,40	Соц.значимо
2.18	Мичуринск - Первомайский	Мичуринск, Зелёный Гай, Терновое, Остролучье, Хоботово, Иловай-Бригадирское, Изосимово, Кочетовка, Степанишево, Иловай-Рождественское, Иловай-Дмитриевское, Новосласское, Новобогоявленское, Первомайский	41,9	59,50	Соц.значимо

1	2	3	4	5	6
2.19	Мичуринск - Староурьево	Мичуринск, Изосимово, Глазок, Гололобовка, Еремеево, Пашино, Вишнево, Староурьево	49,5	60,90	Соц.значимо
2.20	Тамбов - Знаменка	Тамбов, Борщевка, Даниловка, Котовск, Калинин, Большая Липовица, Бокино, Кузьмино-Гать, Старчики, Шаховка, Михайловка, Воронцовка, Сухотинка, Княжево, Знаменка	34,6	46,90	Соц.значимо
2.21	Знаменка - Сатинка	Знаменка, Никольское, Сатинка	16,2	19,10	Соц.значимо
2.22	Тамбов - Мордово	Тамбов, Красносвободное, Шульгино, Новопокровка, Новосельцево, Волчки	84,6	91,00	Соц.значимо
2.23	Пановы Кусты - Токаревка	Мордово, Пановы Кусты, Львово, Чичерино, Токаревка	30,7	32,30	Соц.значимо
2.24	Пановы Кусты - Жердевка	Пановы Кусты, Туголуковский сельсовет, Чикаревка, Жердевка	28,5	35,00	Соц.значимо
2.25	Знаменка - Токаревка	Знаменка, Карлан, Ивано-Лебедезь, Токаревка	50,4	60,60	Соц.значимо
2.26	Мордово - Жердевка	Мордово, Козьминка, Малая Даниловка, Токаревка, Цветовка, Жердевка	54,7	67,00	Соц.значимо
2.27	Пановы Кусты - Мучкапский	Пановы Кусты, Мойсеево-Алабушка, Мучкапский	66,7	86,80	Соц.значимо
2.28	Мучкапский - Уварово	Мучкапский, Уварово	21	31,90	Соц.значимо
2.29	Уварово - Инжавино	Уварово, Нижний Шибрай, Выселки, Чернавка, Хорошавка, Красивка, Инжавино	39,3	44,40	Соц.значимо
2.30	Инжавино - Краснослободский	Инжавино, Семеновка, Успенковка, Краснослободский	36,6	40,60	Соц.значимо
2.31	Уварово - Рассказово	Уварово, Отхожее, Ржакса, Ярославка, Хитрово, Верхнеспаский сельсовет, Рассказово	79,3	87,30	Соц.значимо
2.32	Бондари - Кривополянье	Бондари, Кривополянье	14,5	19,20	Соц.значимо
2.33	Бондари - Озерный	Бондари, Озерный	12,3	27,50	Соц.значимо
2.34	Бондари - Лесхоз (Большое Шереметьево)	Бондари, Лесхоз (Большое Шереметьево)	21	34,00	Соц.значимо

1	2	3	4	5	6
2.35	Бондари - Прибытки	Бондари, Прибытки	5,1	16,50	Соц.значимо
2.36	Шача - Бондари	Шача, Бондари	15,2	27,50	Соц.значимо
2.37	Бондари - Куровщина	Бондари, Куровщина	24	32,00	Соц.значимо
2.38	Бондари - Вердеревино	Бондари, Вердеревино	3	12,50	Соц.значимо
2.39	Бондари - Шача	Бондари, Шача	15,2	35,30	Соц.значимо
2.40	Гавриловка 2-я - Поляково	Гавриловка 2-я, Поляково	13	28,00	Соц.значимо
2.41	Гавриловка 2-я - Дмитриевка	Гавриловка 2-я, Дмитриевка	27	35,00	Соц.значимо
2.42	Гавриловка 2-я - Осино-Гай	Гавриловка 2-я, Осино-Гай	28,7	41,00	Соц.значимо
2.43	Гавриловка 2-я - Ольшанка	Гавриловка 2-я, Ольшанка	8,3	27,60	Соц.значимо
2.44	Гавриловка 2-я - Пересыпкино 1-е, 2-е	Гавриловка 2-я, Пересыпкино 1-е, 2-е	8,2	17,80	Соц.значимо
2.45	Жердевка - Бурнак	Жердевка, Бурнак	2	7,00	Соц.значимо
2.46	Жердевка - Рымарево	Жердевка, Рымарево	12	15,00	Соц.значимо
2.47	Жердевка - Новорусаново	Жердевка, Новорусаново	7	10,00	Соц.значимо
2.48	Жердевка - 2-я Федоровка	Жердевка, 2-я Федоровка	15	31,00	Соц.значимо
2.49	Жердевка - Питим	Жердевка, Питим	19,5	26,00	Соц.значимо
2.50	Жердевка - Искра	Жердевка, Искра	19	25,00	Соц.значимо
2.51	Жердевка - Туголуково	Жердевка, Туголуково	16	20,00	Соц.значимо
2.52	Жердевка - Заря	Жердевка, Заря	40	50,00	Соц.значимо
2.53	Жердевка - Григорьевка	Жердевка, Григорьевка	39,6	55,00	Соц.значимо
2.54	Жердевка - Павлодар	Жердевка, Павлодар	22	33,00	Соц.значимо
2.55	Знаменка - П.Марфино	Знаменка, П.Марфино	25	35,00	Соц.значимо
2.56	Знаменка - Никольское	Знаменка, Никольское	3,3	5,00	Соц.значимо
2.57	Знаменка - Воронцовка	Знаменка, Воронцовка	4,1	7,00	Соц.значимо
2.58	Знаменка - Александровка	Знаменка, Александровка	14	21,00	Соц.значимо
2.59	Знаменка - Алехино	Знаменка, Алехино	18,8	27,00	Соц.значимо
2.60	Знаменка - Борозда	Знаменка, Борозда	21,4	33,00	Соц.значимо
2.61	Знаменка - Княжево	Знаменка, Княжево	15,7	15,00	Соц.значимо
2.62	Знаменка - Первомайское	Знаменка, Первомайское	4,7	11,50	Соц.значимо
2.63	Авгостанция - РТП	Авгостанция, РТП	2	3,00	Соц.значимо
2.64	Инжавино - Паревка	Инжавино, Паревка	14	22,00	Соц.значимо
2.65	Инжавино - Чернавка	Инжавино, Чернавка	16	35,00	Соц.значимо
2.66	Инжавино - Карай-Пушино	Инжавино, Карай-Пушино	12,6	34,00	Соц.значимо
2.67	Инжавино - К.Салтыково	Инжавино, К.Салтыково	8,5	29,00	Соц.значимо
2.68	Инжавино - Екатеринополье	Инжавино, Екатеринополье	22,3	36,00	Соц.значимо
2.69	Инжавино - Грушевка	Инжавино, Грушевка	13	26,00	Соц.значимо

1	2	3	4	5	6
2.70	Инжавино - Николино	Инжавино, Николино	23,6	37,00	Соц.значимо
2.71	Инжавино - Леонтьевка	Инжавино, Леонтьевка	25	59,00	Соц.значимо
2.72	Инжавино - Ломовка	Инжавино, Ломовка	26,5	51,00	Соц.значимо
2.73	Инжавино - Караваино	Инжавино, Караваино	21,5	46,00	Соц.значимо
2.74	Инжавино - Балыклей	Инжавино, Балыклей	4,2	25,00	Соц.значимо
2.75	Инжавино - Красивка	Инжавино, Красивка	6,4	13,00	Соц.значимо
2.76	Кирсанов - Иноковка	Кирсанов, Иноковка	23	21,10	Соц.значимо
2.77	Кирсанов - Садовый	Кирсанов, Садовый	27	49,50	Соц.значимо
2.78	Садовый - Мерлиновка	Садовый, Мерлиновка	11	19,30	Соц.значимо
2.79	Кирсанов - Рамза	Кирсанов, Рамза	19	33,90	Соц.значимо
2.80	Кирсанов - Хмелина	Кирсанов, Хмелина	18,6	48,60	Соц.значимо
2.81	Кирсанов - Чутановка	Кирсанов, Чутановка	5,6	18,00	Соц.значимо
2.82	Кирсанов - Марьянка	Кирсанов, Марьянка	11,7	25,00	Соц.значимо
2.83	Кирсанов - Кобяки	Кирсанов, Кобяки	10,7	22,90	Соц.значимо
2.84	Кирсанов - Вячка	Кирсанов, Вячка	11	15,00	Соц.значимо
2.85	Кирсанов - Ленинское	Кирсанов, Ленинское	14	23,70	Соц.значимо
2.86	Кирсанов - Газопровод	Кирсанов, Газопровод	4,2	5,50	Соц.значимо
2.87	Прямыца - Агролицей	Прямыца, Агролицей	7	11,60	Соц.значимо
2.88	Газопровод - Гольница	Газопровод, Гольница	2,9	8,90	Соц.значимо
2.89	Жулидовка - Агролицей	Жулидовка, Агролицей	2	5,00	Соц.значимо
2.90	Мичуринск - Ярок	Мичуринск, Ярок	26,6	35,00	Соц.значимо
2.91	Мичуринск - Новое Гарбево	Мичуринск, Новое Гарбево	16,8	22,00	Соц.значимо
2.92	Мичуринск - Липовка	Мичуринск, Липовка	13	20,00	Соц.значимо
2.93	Мичуринск - Глазок	Мичуринск, Глазок	26,3	48,00	Соц.значимо
2.94	Мичуринск - Лежайка	Мичуринск, Лежайка	15,5	34,00	Соц.значимо
2.95	Мичуринск - пос.и м.Калинина	Мичуринск, пос.им.Калинина	11	21,00	Соц.значимо
2.96	Мичуринск - Желановка	Мичуринск, Желановка	33	58,00	Соц.значимо
2.97	Мичуринск - Ранино	Мичуринск, Ранино	19,2	26,00	Соц.значимо
2.98	Мичуринск - Хоботово	Мичуринск, Хоботово	21,7	24,00	Соц.значимо
2.99	Мичуринск - Зеленый гай	Мичуринск, Зеленый гай	11,5	12,00	Соц.значимо
2.100	Мичуринск - Коминтерн	Мичуринск, Коминтерн	5	10,00	Соц.значимо
2.101	Мичуринск - Крюковка	Мичуринск, Крюковка	14,2	22,00	Соц.значимо
2.102	Мичуринск - Еремеево	Мичуринск, Еремеево	31	53,20	Соц.значимо
2.103	Мичуринск - Садострой	Мичуринск, Садострой	9,2	18,00	Соц.значимо
2.104	Мичуринск - Стаево	Мичуринск, Стаево	7,5	14,00	Соц.значимо
2.105	Мичуринск - Круглое	Мичуринск, Круглое	11,3	18,00	Соц.значимо

1	2	3	4	5	6
2.106	Мичуринск - Турмасово	Мичуринск, Турмасово	7	13,00	Соц.значимо
2.107	Мичуринск - Новоникольское	Мичуринск, Новоникольское	10	23,00	Соц.значимо
2.108	Мичуринск - Большая Сосновка	Мичуринск, Большая Сосновка	16,6	28,00	Соц.значимо
2.109	Мичуринск - Терское	Мичуринск, Терское	14,2	20,00	Соц.значимо
2.110	Мичуринск - Кочетовка	Мичуринск, Кочетовка	15,7	22,00	Соц.значимо
2.111	Мичуринск - Б.Лаврово	Мичуринск, Б.Лаврово	12,7	27,00	Соц.значимо
2.112	Мичуринск (СХТ) - ЦРБ	Мичуринск (СХТ), ЦРБ	8	9,70	Соц.значимо
2.113	Мичуринск (Вокзал) - ЦРБ	Мичуринск (Вокзал), ЦРБ	8	5,32	Соц.значимо
2.114	Мичуринск (Вокзал) - МСО	Мичуринск (Вокзал), МСО	6	9,70	Соц.значимо
2.115	Мордово - Ивановка	Мордово, Ивановка	29,5	38,50	Соц.значимо
2.116	Мордово - Плоское	Мордово, Плоское	30,5	51,00	Соц.значимо
2.117	Мордово - Карпели	Мордово, Карпели	7,1	36,00	Соц.значимо
2.118	Мордово - Карпели	Мордово, Карпели	7,1	12,00	Соц.значимо
2.119	Мордово - Конезавод	Мордово, Конезавод	28	51,50	Соц.значимо
2.120	Мордово - Новопокровка	Мордово, Новопокровка	8,4	12,30	Соц.значимо
2.121	Мордово - Новопокровка	Мордово, Новопокровка	8,4	18,50	Соц.значимо
2.122	Мордово - Кужное	Мордово, Кужное	17	41,00	Соц.значимо
2.123	Моршанск - Серповое	Моршанск, Серповое	19,2	25,20	Соц.значимо
2.124	Моршанск - Крюково	Моршанск, Крюково	6,3	8,40	Соц.значимо
2.125	Моршанск - Ивенье	Моршанск, Ивенье	13,5	16,50	Соц.значимо
2.126	Моршанск - Карели	Моршанск, Карели	5,7	12,50	Соц.значимо
2.127	Моршанск - Парский Угол	Моршанск, Парский Угол	36	60,00	Соц.значимо
2.128	Моршанск - Мутасьево	Моршанск, Мутасьево	12	24,60	Соц.значимо
2.129	Моршанск - Алексеевка	Моршанск, Алексеевка	27	60,00	Соц.значимо
2.130	Моршанск - Темяшево	Моршанск, Темяшево	29,6	58,50	Соц.значимо
2.131	Моршанск - Коршуновский ЛМЗ	Моршанск, Коршуновский ЛМЗ	4	6,70	Соц.значимо
2.132	Моршанск - Коминтерна	Моршанск, Коминтерна	7	3,00	Соц.значимо
2.133	Моршанск - Быковка	Моршанск, Быковка	19,7	37,00	Соц.значимо
2.134	Моршанск - Чернитоно	Моршанск, Чернитоно	30	36,30	Соц.значимо
2.135	Моршанск - Новоалександровка	Моршанск, Новоалександровка	21	24,80	Соц.значимо
2.136	Моршанск - Рыбное	Моршанск, Рыбное	24,5	34,70	Соц.значимо
2.137	Моршанск - Марусино	Моршанск, Марусино	10,3	15,80	Соц.значимо
2.138	Моршанск - Серповое	Моршанск, Серповое	19,2	25,00	Соц.значимо
2.139	Моршанск - Ваново	Моршанск, Ваново	12,7	64,30	Соц.значимо
2.140	Моршанск - Старотомниково	Моршанск, Старотомниково	31,5	41,60	Соц.значимо
2.141	Моршанск - К.Борки	Моршанск, К.Борки	19	34,60	Соц.значимо

1	2	3	4	5	6
2.142	Моршанск - Дьячи	Моршанск, Дьячи	38	46,00	Соц.значимо
2.143	Моршанск - Вяжли	Моршанск, Вяжли	16	30,80	Соц.значимо
2.144	Моршанск - Маломоршевка	Моршанск, Маломоршевка	28,3	38,00	Соц.значимо
2.145	Мучкапский - Новосельцы	Мучкапский, Новосельцы	22,5	16,00	Соц.значимо
2.146	Мучкапский - Н-Чуево	Мучкапский, Н-Чуево	5,3	23,20	Соц.значимо
2.147	Мучкапский - Арбеньевка	Мучкапский, Арбеньевка	27,5	34,00	Соц.значимо
2.148	Мучкапский - Красный Куст	Мучкапский, Красный Куст	14	33,00	Соц.значимо
2.149	Никифоровка - Вырубово	Никифоровка, Вырубово	25	30,00	Соц.значимо
2.150	Никифоровка - Старое Сабурово	Никифоровка, Старое Сабурово	18	23,70	Соц.значимо
2.151	Никифоровка - Дмитриевка	Никифоровка, Дмитриевка	1	40,90	Соц.значимо
2.152	Никифоровка - Сурёна	Никифоровка, Сурёна	17	14,70	Соц.значимо
2.153	Сабуро-Покровское - Никифоровка	Сабуро-Покровское, Никифоровка	16	25,20	Соц.значимо
2.154	Никифоровка - Степановка	Никифоровка, Степановка	9,5	14,00	Соц.значимо
2.155	Первомайский - Богоявленское	Первомайский, Богоявленское	6	34,00	Соц.значимо
2.156	Первомайский - Новоклёнское	Первомайский, Новоклёнское	6,2	37,30	Соц.значимо
2.157	Первомайский - Малый Снежеток	Первомайский, Малый Снежеток	11,7	17,00	Соц.значимо
2.158	Первомайский - Змеевка	Первомайский, Змеевка	9,5	12,30	Соц.значимо
2.159	Первомайский - Новосеславино	Первомайский, Новосеславино	13	27,90	Соц.значимо
2.160	Первомайский - Иловой Дмитриевское	Первомайский, Иловой-Дмитриевское	6,2	12,80	Соц.значимо
2.161	Первомайский - Черемушка	Первомайский, Черемушка	10,5	11,80	Соц.значимо
2.162	Петровское - Крутое	Петровское, Крутое	8,4	27,60	Соц.значимо
2.163	Петровское - Новое Гаритово	Петровское, Новое Гаритово	19,3	21,40	Соц.значимо
2.164	Петровское - Свино	Петровское, Свино	23,5	29,40	Соц.значимо
2.165	Петровское - Рахманино	Петровское, Рахманино	24,4	42,40	Соц.значимо
2.166	Петровское - Новоситовка	Петровское, Новоситовка	14,2	19,00	Соц.значимо
2.167	Петровское - Чичерино	Петровское, Чичерино	38,8	11,30	Соц.значимо
2.168	Петровское - Яблоновец	Петровское, Яблоновец	23	39,20	Соц.значимо
2.169	Петровское - Найденовка	Петровское, Найденовка	45,7	72,60	Соц.значимо
2.170	Мичуринск - Грязи	Мичуринск, Грязи	59	78,00	Соц.значимо
2.171	Пичаево - Васильево	Пичаево, Васильево	4,5	8,00	Соц.значимо
2.172	Пичаево - Покрово Васильево	Пичаево, Покрово-Васильево	6,1	15,00	Соц.значимо
2.173	Пичаево - Осино-Гай	Пичаево, Осино-Гай	26	40,00	Соц.значимо
2.174	Пичаево - Егоровка	Пичаево, Егоровка	6,1	10,00	Соц.значимо
2.175	Пичаево - Байловка	Пичаево, Байловка	8,5	20,00	Соц.значимо
2.176	Пичаево - Питим	Пичаево, Питим	10,5	20,00	Соц.значимо
2.177	Пичаево - Красивка	Пичаево, Красивка	12,6	20,00	Соц.значимо

1	2	3	4	5	6
2.178	Пичаево - Вышенка	Пичаево, Вышенка	10,5	30,00	Соц.значимо
2.179	Пичаево - Фитингоф	Пичаево, Фитингоф	18	35,00	Соц.значимо
2.180	Пичаево - Вернадовка	Пичаево, Вернадовка	14,5	16,00	Соц.значимо
2.181	Пичаево - Коршуновка	Пичаево, Коршуновка	15,7	25,00	Соц.значимо
2.182	Пичаево - Гагарино	Пичаево, Гагарино	17,2	30,00	Соц.значимо
2.183	Пичаево - Лесхоз (Б. Шереметьево)	Пичаево, Лесхоз (Б.Шереметьево)	14,7	25,00	Соц.значимо
2.184	Пичаево - Волхонцино	Пичаево, Волхонцино	42,5	12,00	Соц.значимо
2.185	Пичаево - Вернадовка 2-е отд.	Пичаево, Вернадовка 2-е отд.	13	20,00	Соц.значимо
2.186	Пичаево - Таракса	Пичаево, Таракса	10	30,00	Соц.значимо
2.187	Пичаево - Вяжли	Пичаево, Вяжли	14,8	30,00	Соц.значимо
2.188	Пичаево - ул. Молодежная (с.Заречье)	Пичаево, ул. Молодежная (с.Заречье)	2	3,00	Соц.значимо
2.189	Пичаево - СОШ	Пичаево, СОШ	2	3,00	Соц.значимо
2.190	Рассказово - Платоновка	Рассказово, Платоновка	9	12,00	Соц.значимо
2.191	Рассказово - Верхнепасское	Рассказово, Верхнепасское	9	25,00	Соц.значимо
2.192	Нижнепасское - Рассказово	Нижнепасское, Рассказово	7,3	12,00	Соц.значимо
2.193	Рассказово - пос. им 2-й Пятилетки	Рассказово, пос.им.2-й Пятилетки	26,8	43,10	Соц.значимо
2.194	Рассказово - п. Зеленый	Рассказово, п. Зеленый	11,7	13,90	Соц.значимо
2.195	Рассказово - Татарщино	Рассказово, Татарщино	21,5	39,30	Соц.значимо
2.196	Рассказово - Телешовка	Рассказово, Телешовка	26,7	35,00	Соц.значимо
2.197	Рассказово - Коптево	Рассказово, Коптево	21,6	31,10	Соц.значимо
2.198	Рассказово - Надеждино	Рассказово, Надеждино	18	22,00	Соц.значимо
2.199	Саюкино - Рассказово	Саюкино, Рассказово	16,2	23,10	Соц.значимо
2.200	Рассказово - Ахтырка	Рассказово, Ахтырка	18	22,50	Соц.значимо
2.201	Рассказово - Осиновка	Рассказово, Осиновка	30	50,00	Соц.значимо
2.202	Рассказово - Хитрово	Рассказово, Хитрово	21	30,60	Соц.значимо
2.203	Рассказово - Ивановка	Рассказово, Ивановка	13,5	26,00	Соц.значимо
2.204	Ржакса - Вишнёвка	Ржакса, Вишнёвка	21	35,00	Соц.значимо
2.205	Ржакса - Чакино	Ржакса, Чакино	11,4	20,00	Соц.значимо
2.206	Ржакса - Чакино	Ржакса, Чакино	11,4	29,20	Соц.значимо
2.207	Ржакса - Серебряное	Ржакса, Серебряное	18,7	29,00	Соц.значимо
2.208	Ржакса - Богданово	Ржакса, Богданово	21	32,50	Соц.значимо
2.209	Ржакса - Лукино	Ржакса, Лукино	11,8	17,50	Соц.значимо
2.210	Ржакса - Перевоз	Ржакса, Перевоз	18	26,00	Соц.значимо
2.211	Ржакса - Большая Ржакса	Ржакса, Большая Ржакса	14	22,20	Соц.значимо
2.212	Ржакса - Ярославка	Ржакса, Ярославка	27	38,00	Соц.значимо

1	2	3	4	5	6
2.213	Ржакса - Казинка	Ржакса, Казинка	7,3	13,00	Соц.значимо
2.214	Ржакса - Ольгино	Ржакса, Ольгино	9	15,60	Соц.значимо
2.215	Ржакса - Андреевка	Ржакса, Андреевка	4,5	6,00	Соц.значимо
2.216	Ржакса - Степановка	Ржакса, Степановка	12	25,00	Соц.значимо
2.217	Ржакса - Александровка	Ржакса, Александровка	23,3	35,00	Соц.значимо
2.218	Сатинка - Сампур	Сатинка, Сампур	8,4	8,90	Соц.значимо
2.219	Сатинка - Ф.Марьевка	Сатинка, Ф.Марьевка	21,7	48,20	Соц.значимо
2.220	Сатинка - Пановы Кусты	Сатинка, Пановы Кусты	33	65,20	Соц.значимо
2.221	Сатинка - Серединовка	Сатинка, Серединовка	15,3	31,50	Соц.значимо
2.222	Сатинка - Верхочестье	Сатинка, Верхочестье	18	20,00	Соц.значимо
2.223	Сатинка - Павловка	Сатинка, Павловка	13	22,70	Соц.значимо
2.224	Сатинка - Марьевка	Сатинка, Марьевка	21,7	36,60	Соц.значимо
2.225	Сатинка - Петровка	Сатинка, Петровка	4,1	4,20	Соц.значимо
2.226	Сатинка - Павловка	Сатинка, Павловка	13	21,80	Соц.значимо
2.227	Сатинка - Степное гнездо	Сатинка, Степное гнездо	8,2	10,80	Соц.значимо
2.228	Сосновка - Верхнее Грязное	Сосновка, Верхнее Грязное	9,6	15,00	Соц.значимо
2.229	Сосновка - Савинские Карпели	Сосновка, Савинские Карпели	14,3	33,50	Соц.значимо
2.230	Сосновка - Новая Поповка	Сосновка, Новая Поповка	26,8	47,30	Соц.значимо
2.231	Сосновка - Домнино	Сосновка, Домнино	32,4	53,70	Соц.значимо
2.232	Сосновка - Дмитриевское	Сосновка, Дмитриевское	32	45,00	Соц.значимо
2.233	Сосновка - ЗСМ (1-е Л.Ламки)	Сосновка, ЗСМ (1-е Л.Ламки)	6	9,10	Соц.значимо
2.234	Сосновка - Федоровка	Сосновка, Федоровка	34,8	50,00	Соц.значимо
2.235	Сосновка - ул.Полевая (спиртзавод)	Сосновка, ул.Полевая (спиртзавод)	2,7	3,50	Соц.значимо
2.236	Сосновка - Новая Слобода	Сосновка, Новая Слобода	22	37,00	Соц.значимо
2.237	Сосновка - Заречье	Сосновка, Заречье	21,4	26,90	Соц.значимо
2.238	Сосновка - Троицкая Вихляйка	Сосновка, Троицкая Вихляйка	15,6	16,00	Соц.значимо
2.239	Сосновка - Отъяссы	Сосновка, Отъяссы	19,4	34,00	Соц.значимо
2.240	Староюрьево - Вишнево	Староюрьево, Вишнево	10	9,30	Соц.значимо
2.241	Староюрьево - Савёлово	Староюрьево, Савёлово	11,5	15,30	Соц.значимо
2.242	Староюрьево - Спасское	Староюрьево, Спасское	19	24,10	Соц.значимо
2.243	Староюрьево - Новоюрьево	Староюрьево, Новоюрьево	12,7	23,60	Соц.значимо
2.244	Староюрьево - Мезинец	Староюрьево, Мезинец	18,8	22,70	Соц.значимо
2.245	Староюрьево - Староалександровка	Староюрьево, Староалександровка	7,7	10,00	Соц.значимо
2.246	Тамбов - С.Духовка	Тамбов, С.Духовка	20	27,70	Соц.значимо
2.247	Тамбов - Поповка	Тамбов, Поповка	26	53,60	Соц.значимо
2.248	Тамбов - с.Горелое	Тамбов, с.Горелое	22,5	30,60	Соц.значимо

1	2	3	4	5	6
2.249	Тамбов - Б.Талинка	Тамбов, Б.Талинка	28	41,00	Соц.значимо
2.250	Тамбов - Б.Двойня	Тамбов, Б.Двойня	26,6	48,00	Соц.значимо
2.251	Тамбов - П. Комсомолец	Тамбов, П.Комсомолец	12,2	15,60	Соц.значимо
2.252	Тамбов - с. Красносвободное	Тамбов, с.Красносвободное	12	16,00	Соц.значимо
2.253	Тамбов - с. Красносвободное	Тамбов, с.Красносвободное	12	16,00	Соц.значимо
2.254	Тамбов - Тулиновка	Тамбов, Тулиновка	12,5	28,10	Соц.значимо
2.255	Тамбов - Н.Ляда	Тамбов, Н.Ляда	13,6	21,20	Соц.значимо
2.256	Тамбов - с.Богословка	Тамбов, с.Богословка	49,4	39,00	Соц.значимо
2.257	Тамбов - с.Сурава	Тамбов, с.Сурава	26,3	44,00	Соц.значимо
2.258	Тамбов - ст.Селезни (ж/д вокзал)	Тамбов, ст.Селезни (ж/д вокзал)	22	30,70	Соц.значимо
2.259	Ц.Рынок - Красная Криуша	Ц.Рынок, Красная Криуша	29,4	33,00	Соц.значимо
2.260	Тамбов - Лысье Горы	Тамбов, Лысье Горы	20,5	22,00	Соц.значимо
2.261	Тамбов - с-з Селезневский	Тамбов, с-з Селезневский	22,8	33,10	Соц.значимо
2.262	Тамбов - Куксово	Тамбов, Куксово	15,7	23,00	Соц.значимо
2.263	Тамбов - Таганово	Тамбов, Таганово	14,6	16,10	Соц.значимо
2.264	Тамбов - с.Тр.Дубрава	Тамбов, с.Тр.Дубрава	37	44,40	Соц.значимо
2.265	Тамбов - с.Перикса	Тамбов, с.Перикса	5,1	8,00	Соц.значимо
2.266	Тамбов - с.Черняное	Тамбов, с.Черняное	30,4	34,60	Соц.значимо
2.267	Тамбов - Н.Мазовка	Тамбов, Н.Мазовка	33	45,00	Соц.значимо
2.268	Тамбов - Серебряки	Тамбов, Серебряки	23,6	36,60	Соц.значимо
2.269	Тамбов - с.Минаевка	Тамбов, с.Минаевка	20	47,00	Соц.значимо
2.270	Тамбов - Дубровка	Тамбов, Дубровка	41,5	46,00	Соц.значимо
2.271	Тамбов - Горельский Лесхоз	Тамбов, Горельскийлесхоз	15	24,50	Соц.значимо
2.272	Тамбов - Сосновый Угол	Тамбов, Сосновый Угол	13	18,00	Соц.значимо
2.273	Тамбов - ст.Селезни	Тамбов, ст.Селезни	22	25,10	Соц.значимо
2.274	Тамбов - п.Новый	Тамбов, п.Новый	7	10,50	Соц.значимо
2.275	Тамбов - Кузьмино-Гать	Тамбов, Кузьмино-Гать	19,5	27,00	Соц.значимо
2.276	Аэропорт – железнодорожный вокзал	Аэропорт, железнодорожный вокзал	9,1	12,50	Соц.значимо
2.277	Красненская - Покрово-Пригородное	Красненская, Покрово-Пригородное	3,6	15,30	Соц.значимо
2.278	Красненская - п.Строитель	Красненская, п.Строитель	16,5	16,00	Соц.значимо
2.279	Токаревка - Сергиевка	Токаревка, Сергиевка	25	44,00	Соц.значимо
2.280	Токаревка - Семеновка	Токаревка, Семеновка	21,8	48,00	Соц.значимо
2.281	Токаревка - Львово	Токаревка, Львово	22,5	38,00	Соц.значимо
2.282	Токаревка - М.Даниловка	Токаревка, М.Даниловка	12,3	26,00	Соц.значимо
2.283	Токаревка - М.Зверьявка	Токаревка, М.Зверьявка	25	38,00	Соц.значимо
2.284	Токаревка - Мамонтово	Токаревка, Мамонтово	12,6	25,00	Соц.значимо

1	2	3	4	5	6
2.285	Токаревка - Гладышево	Токаревка, Гладышево	15,7	32,00	Соц.значимо
2.286	Токаревка - Павловка	Токаревка, Павловка	8,7	48,00	Соц.значимо
2.287	Токаревка - Новоникольское	Токаревка, Новоникольское	14,3	20,80	Соц.значимо
2.288	Токаревка - Каликино	Токаревка, Каликино	5,7	6,30	Соц.значимо
2.289	Уварово - Бокино	Уварово, Бокино	19,5	30,40	Соц.значимо
2.290	Уварово - Луч	Уварово, Луч	30,6	61,50	Соц.значимо
2.291	Уварово - Александровка 1-я	Уварово, Александровка 1-я	37,7	51,00	Соц.значимо
2.292	Уварово - Алагорка	Уварово, Алагорка	20,4	37,20	Соц.значимо
2.293	Уварово - Максим Горький	Уварово, Максим Горький	26	44,00	Соц.значимо
2.294	Уварово - Моздок	Уварово, Моздок	20,7	41,20	Соц.значимо
2.295	Уварово - Верхнее Чуево	Уварово, Верхнее Чуево	10,5	29,00	Соц.значимо
2.296	Умет - Нововоздвиженка	Умет, Нововоздвиженка	26	31,80	Соц.значимо
2.297	Умет - Васильевка	Умет, Васильевка	31,6	37,00	Соц.значимо
2.298	Умет - Царёвка	Умет, Царёвка	19,5	19,60	Соц.значимо
2.299	Умет - Ивановка	Умет, Ивановка	7,3	11,80	Соц.значимо
2.300	Умет - с-з Софьинский	Умет, с-з Софьинский	19,7	23,40	Соц.значимо
2.301	Умет - Глуховка	Умет, Глуховка	15	18,60	Соц.значимо
2.302	Умет - Софьинка	Умет, Софьинка	14,8	17,10	Соц.значимо
2.303	Умет - Любичи	Умет, Любичи	3	5,10	Соц.значимо
2.304	Умет - с/х Сулакский	Умет, с/х Сулакский	6,3	9,60	Соц.значимо
2.305	Умет - Скачиха	Умет, Скачиха	8,2	18,00	Соц.значимо

Социально значимые сообщения выделены на основании следующих критериев:

населенные пункты, где предоставляются государственные, медицинские, образовательные, социальные и другие услуги;

труднодоступные населенные пункты;

транспортное сообщение находится на минимальном неснижаемом уровне;

иные причины, по которым обеспечение транспортом населенных пунктов является социально значимой задачей.

2.1.1. Железнодорожный транспорт

Территория Тамбовской области обслуживается двумя железными дорогами: Юго-Восточной и Куйбышевской. Протяженность первой составляет 4 189,1 км, второй – 11 502,5 км. Эксплуатационная длина Юго-Восточной железной дороги равна 4 182 км, Куйбышевской дороги – 4 721,9 км.

Перевозки пассажиров и багажа железнодорожным транспортом в пригородном сообщении на территории Тамбовской области осуществляет пассажирская компания – АО «Пригородная пассажирская компания «Черноземье».

Для перевозки пассажиров используются:

рельсовый автобус (составность 1-3);

моторвагонный подвижной состав (составность 4-6);

подвижной состав моделей 2Т10У (составность 1), ТМ2 (составность 1).

Эксплуатационные показатели и показатели технической оснащенности Юго-Восточной и Куйбышевской железных дорог приведены в таблицах 7 и 8 и на схеме ниже (Рисунок 2. Схема транспортного обслуживания Тамбовской области в части пригородных железнодорожных перевозок).

В связи с бюджетными ограничениями в 2014 году были отменены поезда на некоторых маршрутах: Мичуринск Уральский – Тамбов 1 (отменено 5 поездов); Мичуринск Уральский – Рязск (Раненбург) (отменено 6 поездов); Мичуринск Уральский – Грязи Воронежские (отменено 2 поезда); Тамбов 1 – Умёт (отменено 8 поездов); Тамбов 1 - о.п.148 км (отменено 2 поезда).

В результате описанных изменений пассажиропоток по итогам 2014 года в следствие негативных факторов сократился с 2,3 млн. пассажиров в 2013 году до 1,8 млн. пассажиров.

На 1 января 2014 г. по Тамбовской области курсировало 69 поездов, на 1 сентября 2014 г. – 59 поездов, на 1 января 2015 г. – 36 поездов, а на 1 января 2016 г. – 60 поездов.

1 января 2015 г. была произведена оптимизация размеров движения на некоторых маршрутах: Мичуринск Уральский – Рязск (Раненбург)

(отменено 6 поездов), Грязи Воронежские – Борисоглебск (отменено 5 поездов); Моршанск – Вернадовка (отменено 2 поезда).

Однако, в рамках поручения Президента РФ от 4 февраля 2015 г. № 285, было восстановлено курсирование 13 пригородных поездов на территории Тамбовской области, отмененных с 1 апреля 2014 г. Кроме того, управление транспорта области направило в АО «Пригородная пассажирская компания «Черноземье» предложение по восстановлению движения дополнительно 10 поездов, отмененных в 2014 году, по продлению заказа на 8 поездов со 2-го квартала 2015 года, а также по оптимизации размеров движения на отдельных направлениях и сокращению 4 пригородных поездов из числа восстановленных в 2015 году, так как потребность в них отсутствует. В результате проведенной работы по оптимизации размеров движения поездов и увеличения тарифа на оплату проезда на пригородном пассажирском транспорте происходит плавное снижение пассажиропотока.

Существующая потребность в обслуживании населения на маршрутах, где были сокращены размеры движения, осуществляется старыми и новыми автобусными маршрутами.

Таблица 8.

Технико-эксплуатационные показатели работы железнодорожного транспорта
по сообщениям железнодорожного транспорта

№ п/п	Сообщение, группа маршрутов	Размеры движения, пар/год	Максимальные размеры движения, пар/сутки	Дальность, км	Время хода, часов	Вагоно-час	Вагоно-км	Поездо-час
1	2	3	4	5	6	7	8	9
1	Воронеж-1 - Мичуринск-Ур. - Воронеж-1	52	1	53	2,31	728,27	33072	121,37
2	Мичуринск-Ур. - Богоявленск - Мичуринск-Ур.	730	2	42	4,62	6740,33	245280	1685,08
3	Мичуринск-Ур. - Грязи-Вор. - Мичуринск-Ур.	678	2	53	5,00	7062,14	298496	1765,53
4	Мичуринск-Ур. - Раненбург - Мичуринск-Ур.	365	1	66	2,95	4307,00	192720	1076,75
5	Мичуринск-Ур. - Рязск-1 - Мичуринск-Ур.	1095	3	49	7,57	6819,60	400232	1704,90
6	Песковатка - Мичуринск-Ур.	182,5	1	48	1,45	2117,00	70080	529,25
7	Тамбов - Мичуринск-Ур. - Тамбов	912,5	3	73	7,22	7087,75	360255	2362,58
8	Тамбов - Сабурово	182,5	1	33	0,67	730,00	36135	243,33
9	Тамбов - Кирсанов - Тамбов	600	2	95	13,98	3213,67	131480	2966,67
10	Тамбов - Умёт - Тамбов	78	1	115	8,48	441,13	17940	441,13
11	Умёт - Кирсанов	26	1	20	0,48	25,13	1040	25,13
12	Тамбов - Обловка - Тамбов	600	2	113	11,07	3192,33	236396	1659,05
13	Тамбов - Мучкап - Тамбов	78	1	138	10,75	1118,00	43056	559,00
14	Мучкап - Обловка	26	1	25	0,72	74,53	2600	37,27
15	Жердевка - Грязи-Вор. - Жердевка	730	2	70	12,31	6315,80	289240	2231,62
16	Жердевка - Поворино - Жердевка	730	2	8	0,96	943,54	31320	314,51
17	Тамбов - Старое Юрьево - Тамбов	105	1	146	8,43	885,50	30660	885,50
18	Моршанск - Рязск-1 - Моршанск	730	2	30	2,63	918,18	41580	918,18
19	Моршанск - Вернадовка - Моршанск	365	1	50	2,35	857,75	36500	857,75

2.1.2. Автомобильный транспорт

Протяженность автомобильных дорог общего пользования в границах Тамбовской области составляет 19 468,7 км, из которых на автомобильные дороги федерального значения приходится 612 км, на автомобильные дороги межмуниципального значения – 2 000,3 км; на автомобильные дороги местного значения – 16 856,4 км, из которых 9 685,0 км не имеют твердого покрытия).

Большая часть автомобильных дорог построена около 40 лет назад. Их качество не соответствует современным требованиям безопасности дорожного движения. Для решения данной проблемы постановлением администрации Тамбовской области от 20 июня 2013 г. № 640 была утверждена государственная программа Тамбовской области «Развитие транспортной системы и дорожного хозяйства Тамбовской области на 2014-2020 годы». Срок реализации программы: 2014-2020 годы (один этап). Общие затраты по всем источникам финансирования составляют 30 176 024,5 тыс. рублей. По итогам реализации государственной программы будут достигнуты следующие целевые индикаторы:

доля протяженности автомобильных дорог общего пользования регионального значения, не отвечающих нормативным требованиям, к 2020 году должна составить 47,1% от общей доли автодорог регионального значения (на 1 января 2014 г. указанный показатель был равен 52,8 %);

прирост протяженности автомобильных дорог общего пользования регионального значения, соответствующих нормативным требованиям, к транспортно-эксплуатационным показателям – 19,5 %;

пассажиропоток на автомобильном транспорте – 93,6 млн. чел.;

прочие показатели.

По данным госпрограммы общая протяженность дорог регионального значения к 2020 году составит 2 013,3 км, а местного значения – 16 973,5 км. Строительство и реконструкция автомобильных дорог общего пользования существенно повлияет на доступность населенных пунктов к автомобильным дорогам твердого покрытия, что, в свою очередь, повысит деловую активность в регионе.

На территории Тамбовской области расположено 4 автовокзала: «Тамбов», «Северный», «Мичуринск» и «Рассказово». Наиболее крупными являются автовокзалы «Тамбов» и «Северный» со среднесуточным пассажиропотоком 3 тыс. пассажиров. Также в области находится 13 автобусных станций, наиболее крупными из которых являются «Котовск» (3960 пасс/сутки), «Мичуринск» (1300 пасс/сутки) и «Моршанск» (1000 пасс/сутки).

Общие сведения об автодорогах Тамбовской области представлены в таблице 9.

В настоящее время в Тамбовской области действует 328 маршрутов, в том числе 54 межмуниципальных маршрута. Реестр автобусных маршрутов представлен в таблице 10.

Таблица 9.

Автомобильные дороги

№ строки	Наименование дорог, индекс и значение (федеральная, республиканская, областная, местная, ведомственная)	Протяженность в границах области, км	Техническая категория	Основные виды покрытия	Состояние
1	2	3	4	5	6
Автомобильные дороги регионального значения					
1.	«Тамбов-Пенза»-Бондари-Пичаево-Вернадовка, 68 ОП МЗ 68Н - 001, областная	79,50	III	асфальтобетонное	удовлетворительное
2.	«Тамбов-Пенза»-Чуповка-Куровщина-"Тамбов-Пенза"- Бондари-Пичаево-Вернадовка, 68 ОП МЗ 68Н - 002, областная	20,70 27,70	III IV	асфальтобетонное	неудовлетворительное
3.	«Тамбов-Пенза»-Бондари-Пичаево-Вернадовка)-подъезд к с.Бондари, 68 ОП МЗ 68Н - 003, областная	2,40	IV	асфальтобетонное	удовлетворительное
4.	«Тамбов-Пенза»-Столовое-«Тамбов-Пенза»-Бондари-Пичаево-Вернадовка», 68 ОП МЗ 68Н - 004, областная	35,50	IV	асфальтобетонное	удовлетворительное
5.	«Тамбов-Пенза» - 2-я Гавриловка - Анненка - Осино-Гай - Рудовка - «Тамбов-Пенза»-Бондари-Пичаево-Вернадовка», 68 ОП МЗ 68Н - 005, областная	54,44	IV	асфальтобетонное	неудовлетворительное
6.	«Каспий»-Жердевка-Токаревка-Мордово-Мельгуны-Волчки-«Орёл-Тамбов», 68 ОП МЗ 68А - 006, областная	115,1 52,0	III IV	асфальтобетонное	удовлетворительное
7.	Натальевка-Питим-граница Воронежской области, 68 ОП МЗ 68Н - 007, областная	15,10	IV	асфальтобетонное	удовлетворительное
8.	«Каспий»-Токаревка» - Вязовое - «Каспий»-Жердевка-Токаревка-Мордово-Мельгуны-Волчки-«Орёл-Тамбов», 68 ОП МЗ 68Н - 008, областная	21,4	IV	асфальтобетонное	неудовлетворительное
9.	«Каспий» - Моисеево-Алабушка - «Тамбов-Пенза»-Расказово-Уварово- Мучкапский», 68 ОП МЗ 68Н - 009, областная	31,78	III	асфальтобетонное	удовлетворительное
10.	«Каспий»-Сукмановка-Жердевка, 68 ОП МЗ 68Н - 010, областная	23,30	IV	асфальтобетонное	удовлетворительное
11.	Транзитные улицы г.Жердевка, 68 ОП МЗ 68Н - 011, областная	4,00	III	асфальтобетонное	удовлетворительное
12.	«Каспий»-Знаменка, 68 ОП МЗ 68Н - 012, областная	4,60	IV	асфальтобетонное	удовлетворительное
13.	«Тамбов-Котовск» - Старчики - Кариан-Строганово-Сампур, 68 ОП МЗ 68Н - 013, областная	6,80	III	асфальтобетонное	удовлетворительное
		28,25	IV		

1	2	3	4	5	6
14.	«Каспий» - Кариан-Строганово, 68 ОП МЗ 68Н - 014, областная	8,10	III	асфальтобетонное, цементобетонное	неудовлетворительное
15.	«Каспий»-Кариан-Токаревка» - Дулято-Маслово - «Воронеж-Тамбов», 68 ОП МЗ 68Н - 015, областная	19,30	IV	асфальтобетонное	удовлетворительное
16.	«Каспий»-Кариан-Токаревка, 68 ОП МЗ 68Н - 016, областная	53,28	IV	асфальтобетонное	удовлетворительное
17.	«Гамбов-Котовск» - Старички - Кариан-Строганово - Самгур» - Сухотинка, 68 ОП МЗ 68Н - 017, областная	6,45	IV	асфальтобетонное	неудовлетворительное
18.	Знаменка - Большие Палы, 68 ОП МЗ 68Н - 018, областная	2,00	IV	асфальтобетонное	удовлетворительное
19.	Знаменка - Никольское, 68 ОП МЗ 68Н - 019, областная	1,80	IV	асфальтобетонное	удовлетворительное
20.	«Гамбов - Пенза» - Инжавино - Уварово, 68 ОП МЗ 68Н - 020, областная	33,69	III	асфальтобетонное	удовлетворительное
21.	Транзитные улицы р.п. Инжавино, 68 ОП МЗ 68Н - 021, областная	46,92	IV	асфальтобетонное	удовлетворительное
22.	«Гамбов-Пенза»-Калаис-Шинювка, 68 ОП МЗ 68Н - 022, областная	5,65	IV	асфальтобетонное	удовлетворительное
23.	«Гамбов-Пенза»-Кирсанов-граница Саратовской области, 68 ОП МЗ 68К - 023, областная	7,00	IV	асфальтобетонное	удовлетворительное
24.	«Гамбов-Пенза»-Инжавино-Уварово» - Иноковка 1-я -- Калаис, 68 ОП МЗ 68Н - 024, областная	31,50	III	асфальтобетонное	удовлетворительное
25.	Мичуринск - Липецк, 68 ОП МЗ 68Н - 025, областная	6,80	IV	асфальтобетонное	удовлетворительное
26.	«Каспий»-Староюрьево, 68 ОП МЗ 68Н - 026, областная	23,30	IV	асфальтобетонное	удовлетворительное
27.	Мичуринск - Петровское - «Орёл - Тамбов», 68 ОП МЗ 68Н - 027, областная	28,60	III	асфальтобетонное	удовлетворительное
28.	«Каспий»-Мичуринск, 68 ОП МЗ 68Н - 028, областная	40,10	III	асфальтобетонное	удовлетворительное
29.	Мичуринск - Терское, 68 ОП МЗ 68Н - 029, областная	48,60	IV	асфальтобетонное	неудовлетворительное
30.	«Каспий»-Юрловка-«Орёл-Тамбов», 68 ОП МЗ 68А - 030, областная	7,50	III	асфальтобетонное	удовлетворительное
31.	«Каспий»-Кочетовка III-Мичуринск, 68 ОП МЗ 68Н - 031, областная	19,60	IV	асфальтобетонное	удовлетворительное
32.	«Каспий»-Турмасово, 68 ОП МЗ 68Н - 032, областная	30,00	III	асфальтобетонное	неудовлетворительное
33.	«Каспий» - Хоботово - Терновое - Мичуринск, 68 ОП МЗ 68Н - 033, областная	11,30	IV	асфальтобетонное	удовлетворительное
34.	Мордово-Ереминка-«Воронеж-Тамбов», 68 ОП МЗ 68Н - 034, областная	4,60	IV	асфальтобетонное	удовлетворительное
		27,96	IV	асфальтобетонное	удовлетворительное
		24,50	III	асфальтобетонное	неудовлетворительное

1	2	3	4	5	6
35.	«Воронеж-Тамбов»-подъезд к р.л.Мордово, 68 ОП МЗ 68Н - 035, областная	5,50	IV	асфальтобетонное	удовлетворительное
36.	Транзитные улицы р.п. Мордово, 68 ОП МЗ 68Н - 036, областная	1,10	IV	асфальтобетонное	удовлетворительное
37.	Моршанск-Пичаево, 68 ОП МЗ 68Н - 037, областная	37,70	III	асфальтобетонное	неудовлетворительное
38.	Моршанск-станция Ракша, 68 ОП МЗ 68Н - 038, областная	15,90	III	асфальтобетонное	неудовлетворительное
39.	«Тамбов-Шацк» - Парский Угол через Хлыстово, 68 ОП МЗ 68Н - 039, областная	17,00	III	асфальтобетонное	неудовлетворительное
40.	Тамбов-Шацк, 68 ОП МЗ 68Н - 040, областная	26,50	IV		
		37,90	II	асфальтобетонное	неудовлетворительное
		87,58	III		
41.	Транзитные улицы г. Моршанска, 68 ОП МЗ 68Н - 041, областная	2,95	III	асфальтобетонное	удовлетворительное
42.	Мучкапский-Покровка, 68 ОП МЗ 68Н - 042, областная	14,40	III	асфальтобетонное	неудовлетворительное
43.	«Тамбов-Пенза»-Расказово-Уварово-Мучкапский, 68 ОП МЗ 68Н - 043, областная	104,20	III	асфальтобетонное	удовлетворительное
44.	«Тамбов-Пенза»-Расказово-Уварово-Мучкапский»-Вольная Вершина-граница Воронежской области, 68 ОП МЗ 68Н - 044, областная	18,15	IV	асфальтобетонное	удовлетворительное
45.	Транзитные улицы р.л. Мучкапский, 68 ОП МЗ 68Н - 045, областная	4,70	III	асфальтобетонное	удовлетворительное
46.	«Тамбов-Шацк»-Сосновка-Староорьево-Первомайский» - 2-е Левые Ламки- Вырубово-Дмитриевка, 68 ОП МЗ 68Н - 046, областная	56,51	IV	асфальтобетонное, щебень	неудовлетворительное
47.	«Каспий»-Дмитриевка, 68 ОП МЗ 68Н - 047, областная	2,90	II	асфальтобетонное	удовлетворительное
48.	Транзитные улицы р.л. Дмитриевка, 68 ОП МЗ 68Н - 048, областная	1,60	III	асфальтобетонное	удовлетворительное
49.	«Тамбов-Шацк»-Сосновка-Староорьево-Первомайский, 68 ОП МЗ 68Н - 049, областная	94,30	III	асфальтобетонное	удовлетворительное
		3,02	IV		
50.	«Каспий»-подъезд к р.л.Первомайский, 68 ОП МЗ 68Н - 050, областная	2,21	III	асфальтобетонное	удовлетворительное
51.	«Орел-Тамбов»-подъезд к станции Песковатка, 68 ОП МЗ 68Н - 051, областная	2,70	III	цементобетонное	неудовлетворительное
52.	«Тамбов-Пенза»-Бондари-Пичаево-Вернадовка» -подъезд к с.Пичаево, 68 ОП МЗ 68Н - 052, областная	7,60	IV	асфальтобетонное	удовлетворительное
53.	Транзитные улицы г. Рассказово, 68 ОП МЗ 68Н - 053, областная	4,20	III	асфальтобетонное	удовлетворительное

1	2	3	4	5	6
54.	«Тамбов-Пенза»-Расказово-Уварово-Мучкапский»-подъезд к р.л.Ржакса, 68 ОП МЗ 68Н - 054, областная	2,40	IV	асфальтобетонное	удовлетворительное
55.	«Каспий»-Каменка-Ржакса, 68 ОП МЗ 68Н - 055, областная	31,05	IV	асфальтобетонное	удовлетворительное
56.	«Каспий»-Протасово-Каменка, 68 ОП МЗ 68Н - 056, областная	15,35	IV	асфальтобетонное	удовлетворительное
57.	«Тамбов-Пенза»-Расказово-Уварово-Мучкапский»-Чакино-Самгур, 68 ОП МЗ 68Н - 057, областная	32,20	III	асфальтобетонное	удовлетворительное
58.	«Тамбов-Пенза»-Расказово-Уварово-Мучкапский» - Перевоз - «Тамбов-Пенза»-Инжавино-Уварово», 68 ОП МЗ 68Н - 058, областная	26,78	IV	асфальтобетонное, щебень	удовлетворительное
59.	Транзитные улицы р.л. Ржакса, 68 ОП МЗ 68Н - 059, областная	4,30	IV	асфальтобетонное	удовлетворительное
60.	«Тамбов-Котовск» - Старички – Карян-Строганово -- Самгур» - Сатинка, 68 ОП МЗ 68Н - 060, областная	10,30	IV	асфальтобетонное	удовлетворительное
61.	«Каспий»-Самгур-Сатинка, 68 ОП МЗ 68Н - 061, областная	22,70	III	асфальтобетонное	удовлетворительное
62.	«Каспий»-Токаревка, 68 ОП МЗ 68Н - 062, областная	36,20	III	асфальтобетонное	удовлетворительное
		2,60	IV		
63.	Сатинка-Медное-«Тамбов-Пенза»-Расказово-Уварово-Мучкапский», 68 ОП МЗ 68Н - 063, областная	23,00	IV	асфальтобетонное	удовлетворительное
64.	«Сатинка-Медное-«Тамбов-Пенза»-Расказово-Уварово-Мучкапский» - Осино-Лазовка - «Тамбов-Пенза»-Расказово-Уварово-Мучкапский»-Чакино-Самгур», 68 ОП МЗ 68Н - 064, областная	11,10	IV	асфальтобетонное	удовлетворительное
65.	«Каспий» - Текино - «Тамбов-Котовск» - Старички – Карян-Строганово -- Самгур», 68 ОП МЗ 68Н - 065, областная	9,60	IV	асфальтобетонное	удовлетворительное
66.	Транзитные улицы р.л. Сатинка, 68 ОП МЗ 68Н - 066, областная	2,30	IV	асфальтобетонное	удовлетворительное
67.	«Каспий»-Селезни-Сосновка, 68 ОП МЗ 68Н - 067, областная	62,20	III	асфальтобетонное	удовлетворительное
68.	Транзитные улицы с. Старокурьево, 68 ОП МЗ 68Н - 068, областная	3,20	III	асфальтобетонное	удовлетворительное
69.	Северный обход г. Тамбова-Тулиновка, 68 ОП МЗ 68Н - 069, областная	5,10	IV	асфальтобетонное	удовлетворительное
70.	Северный обход г. Тамбова-Лысье Горы-«Каспий»-Селезни-Сосновка», 68 ОП МЗ 68Н - 070, областная	19,80	IV	асфальтобетонное	неудовлетворительное
71.	«Тамбов-Котовск»-подъезд к очистным сооружениям, 68 ОП МЗ 68Н - 071, областная	1,70	III	асфальтобетонное	удовлетворительное

1	2	3	4	5	6
72.	«Тамбов-Пенза»-подъезд к г.Котовску, 68 ОП МЗ 68Н - 072, областная	3,70	II	асфальтобетонное, цементобетонное	удовлетворительное
73.	Тамбов-Котовск, 68 ОП МЗ 68Н - 073, областная	4,60	II	асфальтобетонное, цементобетонное	удовлетворительное
		9,60	III		
74.	«Каспий»-подъезд к г.Котовску, 68 ОП МЗ 68Н - 074, областная	7,53	III	цементобетонное	неудовлетворительное
75.	«Воронеж-Тамбов»-Эксталь-Волчки, 68 ОП МЗ 68Н - 075, областная	43,00	IV	асфальтобетонное	неудовлетворительное
76.	«Тамбов-Котовск» - Покрово-Пригородное (через ДСУ-2), 68 ОП МЗ 68Н - 076, областная	5,80	IV	асфальтобетонное	удовлетворительное
77.	«Тамбов-Котовск» - Покрово-Пригородное (через КПД), 68 ОП МЗ 68Н - 077, областная	5,50	IV	асфальтобетонное	удовлетворительное
78.	«Каспий» - Кариан - Токаревка» - Семеновка, 68 ОП МЗ 68Н - 078, областная	5,40	IV	асфальтобетонное	удовлетворительное
79.	Токаревка - Сергиевка, 68 ОП МЗ 68Н - 079, областная	2,00	IV	асфальтобетонное	удовлетворительное
80.	Транзитные улицы р.п. Токаревка, 68 ОП МЗ 68Н - 080, областная	4,00	IV	асфальтобетонное	удовлетворительное
81.	Моисеево-Алабушка - Ивановка, 68 ОП МЗ 68Н - 081, областная	10,50	IV	асфальтобетонное	удовлетворительное
82.	Транзитные улицы г. Уварово, 68 ОП МЗ 68Н - 082, областная	15,14	III	асфальтобетонное	удовлетворительное
83.	«Тамбов-Пенза»-Кирсанов-граница Саратовской области»-подъезд к р.п. Умет, 68 ОП МЗ 68Н - 083, областная	2,00	IV	асфальтобетонное	удовлетворительное
Автомобильные дороги федерального значения (оперативное управление ФКУ «Упрдор «Москва - Волгоград»)					
84.	Р-22 «Каспий» автомобильная дорога М4 Дон - Тамбов - Волгоград - Астрахань км342+167-км575+000	232,83	I,II	цементобетонное, асфальтобетонное	удовлетворительное
85.	Р-22 «Каспий» автомобильная дорога М4 Дон - Тамбов - Волгоград - Астрахань, подъезд к г.Тамбов км 0+000 -км 7 +400	7,4	I	асфальтобетонное	удовлетворительное
86.	Р-193 Воронеж - Тамбов км 110+898 - км 217+298	107,15	II,III	асфальтобетонное	удовлетворительное
87.	Р-119 Орел - Ливны - Елец - Липецк - Тамбов км 326+600 - км 414+160	8756	III	асфальтобетонное	удовлетворительное
88.	Р-208 Тамбов - Пенза км 4+450-км 41+800	122,59	II,III	цементобетонное, асфальтобетонное	удовлетворительное
89.	Северный обход г.Тамбова км 0+000 - км 41+800	42,012	II,III	цементобетонное, асфальтобетонное	удовлетворительное
90.	Южный обход г.Тамбова км 0+000 - км 15+500	15,5	II	цементобетонное	удовлетворительное

Реестр автобусных маршрутов Тамбовской области

№ строки	№ маршрута	Наименование маршрута	Трасса следования маршрута	Протяжённость маршрута, км	Регулярность	Количество рейсов в сутки
1	2	3	4	5	6	7
1	101	Пичаево - Моршанск	Моршанск - Пичаево	50	ежедневно	2
2	102	Расказово - Тамбов	Тамбов - Пенза	35	ежедневно	36
3	102Э	Расказово - Тамбов	Тамбов - Пенза	35	ежедневно	52
4	103	Мичуринск - Никифоровка	Нижний Новгород - Саратов	33	ежедневно	11
			Тамбов - Пенза			
			Москва - Тамбов - Волгоград - Астрахань			
5	104	Мичуринск - Первомайский	Москва - Тамбов - Волгоград - Астрахань	46	ежедневно	8
6	105	Мучкапский - Уварово	Мучкапский - Уварово	36	ежедневно	4
7	106	Никифоровка - Тамбов	Москва - Тамбов - Волгоград - Астрахань	49	ежедневно	2
8	110	Мичуринск - Петровское	Мичуринск - Петровское	42,2	ежедневно	8
9	111	Уварово - Инжавино	Уварово - Инжавино	49	5 раз в неделю (вт, ср, чт, сб, вс)	2
10	112	Знаменка - Тамбов	Москва - Тамбов - Волгоград - Астрахань, Воронеж - Тамбов	50	ежедневно	6
11	113	Умет - Кирсанов	Тамбов - Пенза	30	1 раз в неделю (вс)	1
12	114	Знаменка - Тамбов	Москва - Тамбов - Волгоград - Астрахань	50	ежедневно	2
13	115А	Котовск - Тамбов	Котовск - Тамбов	28,9	ежедневно	24
14	115Г	Котовск - Тамбов	Котовск - Тамбов	24,5	ежедневно	34
15	115Э	Котовск - Тамбов	Котовск - Тамбов	23,5	ежедневно	31
16	116	Котовск - Княжево	Котовск - Княжево	20	ежедневно	2
17	117	Котовск - Знаменка	Котовск - Знаменка	40	по выходным	2
18	118	Котовск - Б.Липовица	Москва - Тамбов - Волгоград - Астрахань	19	по выходным	3

1	2	3	4	5	6	7
19	119	Котовск - Старички	Котовск - Старички	13,5	ежедневно	8
20	120	Котовск - Тамбов	Котовск - Тамбов	30	ежедневно	4
21	121	Моршанск - Перкино	Тамбов - Шацк	48,2	ежедневно	6
22	122	Перкино - Тамбов	Тамбов - Шацк	47,5	ежедневно	6
23	126	Отясы - Моршанск	Тамбов - Шацк	28	ежедневно, кроме среды	2
24	128	Бондари - Рассказово	Тамбов-Пенза, Бондари - Рассказово	46	2 раза в неделю (пн, пт)	1
25	130	Тамбов - Сабурово	Москва - Тамбов - Волгоград - Астрахань	40,1	ежедневно	4
26	501	Тамбов - Мичуринск	Москва - Тамбов - Волгоград - Астрахань	69	ежедневно	24
27	502Р	Тамбов - Кирсанов	Тамбов - Пенза	102	ежедневно, кроме воскресенья	1
28	502Э	Тамбов - Кирсанов	Тамбов - Пенза	96	ежедневно	5
29	503	Тамбов - Моршанск	Тамбов - Шацк	95	ежедневно	6
30	504	Тамбов - Сосновка	Тамбов - Шацк, Тамбов - Сосновка	68	ежедневно	10
31	505	Тамбов - Уварово	Тамбов - Пенза, Тамбов - Уварово	128	ежедневно	6
32	507	Тамбов - Бондари	Тамбов - Пенза, Тамбов - Бондари	60,5	5 раз в неделю (пн, ср, пт, сб, вс)	2
33	508	Тамбов - Гавриловка 2-я	Тамбов - Пенза	122,2	2 раза в неделю (пн, пт)	1
34	509	Тамбов - Старогорьево	Москва - Тамбов - Волгоград - Астрахань, Тамбов - Старогорьево	118	ежедневно	2
35	510	Тамбов - Жердевка	Москва - Тамбов - Волгоград - Астрахань	128	ежедневно	3
36	511	Тамбов - Волчки	Воронеж - Тамбов, Тамбов - Волчки	68	ежедневно	3
37	516	Тамбов - Мордово	Воронеж - Тамбов, Тамбов - Мордово	113	ежедневно	3
38	517	Тамбов - Инжавино	Тамбов - Пенза, Тамбов - Инжавино	117	ежедневно	6
39	518	Тамбов - Пичаево	Тамбов - Шацк, Моршанск - Пичаево	100	ежедневно	4
40	519	Тамбов - Пахотный Угол	Тамбов - Пенза, Новая Ляда - Пахотный Угол	63	ежедневно	2

1	2	3	4	5	6	7
41	521	Тамбов - Мучкапский	Москва - Тамбов - Волгоград - Астрахань, Новый Свет 1-й - Мучкапский	166	ежедневно	2
42	522	Тамбов - Токаревка	Москва - Тамбов - Волгоград - Астрахань	123	ежедневно	1
43	523	Тамбов - Ржака	Тамбов - Пенза, Расказово - Ржака	100	ежедневно	2
44	525	Сатинка - Тамбов	Сатинка - Тамбов	53,9	ежедневно	2
45	528	Тамбов - Умет	Тамбов - Пенза	134	ежедневно	4
46	529	Тамбов - Сосновка	Тамбов - Шацк, Семкино - Сосновка	84,4	2 раза в неделю (пн, сб)	1
47	530	Староюрьево - Мичуринск	Мичуринск - Староюрьево	72	ежедневно	2
48	532	Тамбов - Сосновка	Тамбов - Сосновка	94,3	ежедневно	3
49	534	Тамбов - Токаревка	Тамбов - Токаревка	100	ежедневно, кроме воскресенья	2
50	535a	Тамбов - Петровское	Тамбов - Мичуринск, Мичуринск - Петровское	109,6	3 раза в неделю (ср, пт, вс)	1
51	540	Гавриловка 2-я - Кирсанов	Тамбов - Пенза	45,7	5 раз в неделю (пн, чт, пт, сб, вс)	1
52	545	Токаревка - Мордово	Токаревка - Мордово	46,5	1 раз в неделю (вс)	1
53	550	Первомайский - Тамбов	Москва - Тамбов - Волгоград - Астрахань	115	ежедневно	2
54	553	Тамбов - Жердевка	Москва - Тамбов - Волгоград - Астрахань, Бредихино - Жердевка	162	ежедневно	1
55	101	Бондари - Кривополянье	нет данных (далее - н.д.)	19,2	понедельник, среда, пятница	1
56	102	Бондари - Озерный	н.д.	27,5	понедельник, среда, пятница	1
57	103	Бондари - Лесхоз (Большое Шереметьево)	н.д.	34,0	среда	1
58	104	Бондари - Прибытки	н.д.	16,5	понедельник, среда, пятница	1
59	104	Шача - Бондари	н.д.	27,5	понедельник, среда, пятница	1
60	105	Бондари - Куровщина	н.д.	32,0	понедельник, среда, пятница	1
61	106	Бондари - Вердеревщино	н.д.	12,5	понедельник, среда, пятница	1
62	107	Бондари - Шача	н.д.	35,3	среда	1
63	101	Гавриловка 2-я - Поляково	н.д.	28,0	среда, воскресенье	1
64	102	Гавриловка 2-я - Дмитриевка	н.д.	35,0	пятница	1

1	2	3	4	5	6	7
65	103	Гавриловка 2-я - Осино-Гай	н.д.	41,0	среда	1
66	104	Гавриловка 2-я - Ольшанка	н.д.	27,6	среда	1
67	105	Гавриловка 2-я - Пересыпкино 1-е, 2-е	н.д.	17,8	ежедневно, кроме вторника	2
68	105	Жердевка - Бурнак	н.д.	7,0	ежедневно	7
69	106	Жердевка - Рымарево	н.д.	15,0	вторник, пятница, воскресенье	1
70	107	Жердевка - Новорусаново	н.д.	10,0	ежедневно	6
71	108	Жердевка - 2-я Федоровка	н.д.	31,0	вторник, воскресенье	1
72	109	Жердевка - Питим	н.д.	26,0	ежедневно	4
73	110	Жердевка - Искра	н.д.	25,0	понедельник, четверг	1
74	111	Жердевка - Туголуково	н.д.	20,0	ежедневно	3
75	112	Жердевка - Заря	н.д.	50,0	среда, пятница	1
76	113	Жердевка - Григорьевка	н.д.	55,0	понедельник, среда	1
77	114	Жердевка - Павлодар	н.д.	33,0	вторник, пятница, воскресенье	1
78	100	Знаменка - П.Марфино	н.д.	35,0	понедельник, среда, четверг	1
79	103	Знаменка - Никольское	н.д.	5,0	ежедневно, кроме выходных	2
80	104	Знаменка - Воронцовка	н.д.	7,0	ежедневно, кроме воскресенья	2
81	105	Знаменка - Александровка	н.д.	21,0	понедельник, вторник, пятница	1
82	106	Знаменка - Алехино	н.д.	27,0	вторник	1
83	111	Знаменка - Борозда	н.д.	33,0	ежедневно	2
84	112	Знаменка - Княжево	н.д.	15,0	понедельник, пятница	1
85	113	Знаменка - Первомайское	н.д.	11,5	ежедневный, кроме воскресенья	2
86	8	Авгостанция - Районное техническое предприятие	н.д.	3,0	ежедневно, кроме выходных	3
87	101	Инжавино - Паревка	н.д.	22,0	вторник, четверг	1
88	102	Инжавино - Чернавка	н.д.	35,0	черверг	1
89	103	Инжавино - Карай-Пушино	н.д.	34,0	ежедневно	2
90	104	Инжавино - К.Салтыково	н.д.	29,0	ежедневно	2
91	105	Инжавино - Екатеринаполье	н.д.	36,0	среда, пятница	1
92	106	Инжавино - Грушевка	н.д.	26,0	вторник, черверг	1
93	107	Инжавино - Николино	н.д.	37,0	вторник, четверг	1
94	108	Инжавино - Леонтьевка	н.д.	59,0	среда, пятница	1
95	109	Инжавино - Ломовка	н.д.	51,0	вторник, четверг	1
96	110	Инжавино - Караваино	н.д.	46,0	среда	1
97	111	Инжавино - Балыклей	н.д.	25,0	ежедневно, кроме четверга, субботы	2
98	112	Инжавино - Красивка	н.д.	13,0	ежедневно	5

1	2	3	4	5	6	7
99	101	Кирсанов - Иноковка	н.д.	21,1	ежедневно	2
100	102А	Кирсанов - Садовый	н.д.	49,5	ежедневно	2
101	102Б	Садовый - Мерлиновка	н.д.	19,3	понедельник, вторник, четверг	1
102	103	Кирсанов - Рамза	н.д.	33,9	понедельник, четверг, суббота, воскресенье	1
103	104	Кирсанов - Хмелина	н.д.	48,6	среда, воскресенье	1
104	105	Кирсанов - Чугановка	н.д.	18,0	ежедневно	4
105	105А	Кирсанов - Марьянка	н.д.	25,0	ежедневно, кроме среды, пятницы	2
106	106	Кирсанов - Кобяки	н.д.	22,9	четверг	1
107	107	Кирсанов - Вячка	н.д.	15,0	ежедневно	6
108	108	Кирсанов - Ленинское	н.д.	23,7	ежедневно	3
109	109	Кирсанов - Газопровод	н.д.	5,5	ежедневно	13
110	110	Прямыца - Агролицей	н.д.	11,6	ежедневно, кроме субботы	8
111	111	Газопровод - Гольцыщина	н.д.	8,9	ежедневно	4
112	112	Жулидовка - Агролицей	н.д.	5,0	н.д.	н.д.
113	101	Мичуринск - Ярок	н.д.	35,0	ежедневно	7
114	103	Мичуринск - Новое Гарбеево	н.д.	22,0	ежедневно	3
115	104	Мичуринск - Липовка	н.д.	20,0	ежедневно	8
116	106	Мичуринск - Глазок	н.д.	48,0	ежедневно	1
117	107	Мичуринск - Лежайка	н.д.	34,0	ежедневно	3
118	108	Мичуринск - пос.им.Калинина	н.д.	21,0	ежедневно, кроме субботы, воскресенье	5
119	109	Мичуринск - Желановка	н.д.	58,0	ежедневно	2
120	110	Мичуринск - Ранино	н.д.	26,0	ежедневно	7
121	111	Мичуринск - Хоботово	н.д.	24,0	ежедневно	4
122	112	Мичуринск - Зеленый Гай	н.д.	12,0	ежедневно	8
123	113	Мичуринск - Коминтерн	н.д.	10,0	ежедневно	18
124	114	Мичуринск - Крюковка	н.д.	22,0	ежедневно	6
125	118	Мичуринск - Еремеево	н.д.	53,2	ежедневно	3
126	121	Мичуринск - Садострой	н.д.	18,0	ежедневно	16
127	122	Мичуринск - Стаево	н.д.	14,0	ежедневно	16
128	123	Мичуринск - Круглое	н.д.	18,0	ежедневно	7
129	124	Мичуринск - Турмасово	н.д.	13,0	ежедневно	15
130	125	Мичуринск - Новоникольское	н.д.	23,0	ежедневно	8
131	126	Мичуринск - Большая Сосновка	н.д.	28,0	ежедневно, кроме воскресенья	2
132	127	Мичуринск - Терское	н.д.	20,0	ежедневно	5
133	128	Мичуринск - Кочетовка	н.д.	22,0	ежедневно	11

1	2	3	4	5	6	7
134	130	Мичуринск - Б.Лаврово	н.д.	27,0	ежедневно	7
135	150	Мичуринск (СХТ) - ЦРБ	н.д.	9,7	ежедневно	н.д.
136	151 (1)	Мичуринск (Вокзал) - ЦРБ	н.д.	5,3	ежедневно	н.д.
137	141 (1А)	Мичуринск (Вокзал) - МСО	н.д.	9,7	ежедневно	н.д.
138	101	Мордово - Ивановка	н.д.	38,5	понедельник, суббота, воскресенье	1
139	101А	Мордово - Плоское	н.д.	51,0	среда, пятница	1
140	102	Мордово - Картели	н.д.	36,0	среда, воскресенье	1
141	102А	Мордово - Картели	н.д.	12,0	среда, воскресенье	1
142	103	Мордово - Конезавод	н.д.	51,5	вторник, четверг	1
143	104	Мордово - Новопокровка	н.д.	12,3	ежедневно	5
144	104А	Мордово - Новопокровка	н.д.	18,5	ежедневно	1
145	105	Мордово - Кужное	н.д.	41,0	понедельник, воскресенье	1
146	10	Моршанск - Серповое	н.д.	25,2	ежедневно	1
147	101	Моршанск - Крюково	н.д.	8,4	ежедневно	6
148	102	Моршанск - Ивень	н.д.	16,5	ежедневно	9
149	104	Моршанск - Карели	н.д.	12,5	ежедневно	12
150	11	Моршанск - Парский Угол	н.д.	60,0	вторник, пятница	1
151	12	Моршанск - Мутасьево	н.д.	24,6	ежедневно	4
152	12	Моршанск - Алексеевка	н.д.	60,0	ежедневно	2
153	120	Моршанск - Темяшево	н.д.	58,5	ежедневно	3
154	127	Моршанск - Коршуновский ЛМЗ	н.д.	6,7	ежедневно	12
155	128	Моршанск - Коминтерна	н.д.	3,0	ежедневно	25
156	13	Моршанск - Быковка	н.д.	37,0	четверг, суббота	1
157	14	Моршанск - Чернигово	н.д.	36,3	среда, суббота	1
158	16	Моршанск - Новоалександровка	н.д.	24,8	понедельник, среда, пятница	2
159	17	Моршанск - Рыбное	н.д.	34,7	ежедневно	2
160	19	Моршанск - Марусино	н.д.	15,8	понедельник, среда, пятница, воскресенье	2
161	2	Моршанск - Серповое	н.д.	25,0	ежедневно	2
162	20	Моршанск - Ваново	н.д.	64,3	вторник, четверг, суббота, воскресенье	2
163	3	Моршанск - Старотомниково	н.д.	41,6	понедельник, среда, пятница	1
164	7	Моршанск - К.Борки	н.д.	34,6	ежедневно	4
165	7	Моршанск - Дьячи	н.д.	46,0	ежедневно	1
166	8	Моршанск - Вязли	н.д.	30,8	ежедневно	3
167	ЗАК	Моршанск - Маломоршевка	н.д.	38,0	среда	1
168	101	Мучкапский - Новосельцы	н.д.	16,0	пятница	1

1	2	3	4	5	6	7
169	102	Мучкапский - Н.Чуево	н.д.	23,2	пятница	1
170	103	Мучкапский - Арбеньевка	н.д.	34,0	вторник, пятница	1
171	104	Мучкапский - Красный Куст	н.д.	33,0	пятница	1
172	101	Никифоровка - Вырубово	н.д.	30,0	вторник, четверг, пятница, воскресенье	2
173	102	Никифоровка - Старое Сабурово	н.д.	23,7	понедельник, четверг	1
174	103	Никифоровка - Дмитриевка	н.д.	40,9	вторник, четверг	1
175	104	Никифоровка - Сурёна	н.д.	14,7	ежедневно	2
176	105	Сабуро-Покровское - Никифоровка	н.д.	25,2	понедельник, вторник, четверг	н.д.
177	106	Никифоровка - Степановка	н.д.	14,0	четверг	н.д.
178	101	Первомайский - Богоявленское	н.д.	34,0	ежедневно	4
179	103	Первомайский - Новоклёнское	н.д.	37,3	ежедневно, кроме среды	1
180	103	Первомайский - Малый Снежеток	н.д.	17,0	ежедневно, кроме среды	3
181	106	Первомайский - Змеевка	н.д.	12,3	н.д.	2
182	107	Первомайский - Новоселавино	н.д.	27,9	ежедневно	2
183	111	Первомайский - Иловой-Дмитриевское	н.д.	12,8	ежедневно	3
184	112	Первомайский - Черемушка	н.д.	11,8	четверг, воскресенье	1
185	102	Петровское - Крутое	н.д.	27,6	вторник, пятница	1
186	103	Петровское - Новое Гаритово	н.д.	21,4	вторник, пятница, воскресенье	1
187	105	Петровское - Свинино	н.д.	29,4	вторник, пятница	1
188	107	Петровское - Рахманино	н.д.	42,4	вторник, пятница	1
189	108	Петровское - Новоситовка	н.д.	19,0	вторник, пятница	1
190	109	Петровское - Чичерино	н.д.	11,3	четверг	1
191	110	Петровское - Яблоновец	н.д.	39,2	ежедневно, кроме вторника, среды	2
192	501	Петровское - Найденовка	н.д.	72,6	ежедневно, кроме вторника, субботы	2
193	ЗАК	Мичуринск - Грязи	н.д.	78,0	ежедневно	2
194	101	Пичаево - Васильево	н.д.	8,0	ежедневно, кроме выходных	2
195	102	Пичаево - Покрово-Васильево	н.д.	15,0	вторник, среда, пятница	1
196	103	Пичаево - Осино-Гай	н.д.	40,0	ежедневно	2
197	104	Пичаево - Егоровка	н.д.	10,0	вторник, пятница	1
198	105	Пичаево - Байловка	н.д.	20,0	ежедневно, кроме выходных	2
199	108	Пичаево - Питим	н.д.	20,0	вторник, пятница, суббота	1
200	109	Пичаево - Красивка	н.д.	20,0	пятница	1
201	111	Пичаево - Выленка	н.д.	30,0	пятница	1
202	112	Пичаево - Фитингоф	н.д.	35,0	вторник, пятница	1
203	113	Пичаево - Вернадовка	н.д.	16,0	вторник, среда, пятница	2

1	2	3	4	5	6	7
204	114	Пичаево - Коршуновка	н.д.	25,0	вторник, пятница	1
205	115	Пичаево - Гагарино	н.д.	30,0	вторник, пятница, воскресенье	1
206	116	Пичаево - Лесхоз (Большое Шереметьево)	н.д.	25,0	вторник, пятница	1
207	117	Пичаево - Волхонцино	н.д.	12,0	вторник, пятница, воскресенье	1
208	118	Пичаево - Вернадовка 2-е отд	н.д.	20,0	вторник, пятница	1
209	119	Пичаево - Таракса	н.д.	30,0	вторник, пятница	1
210	120	Пичаево - Вяжли	н.д.	30,0	вторник, пятница	1
211	121	Пичаево - ул. Молодежная (с. Заречье)	н.д.	3,0	ежедневно, кроме воскресенья	2
212	122	Пичаево - СОШ	н.д.	3,0	ежедневно	1
213	101	Рассказово - Платоновка	н.д.	12,0	ежедневно	29
214	103	Рассказово - Верхнепасское	н.д.	25,0	ежедневно	9
215	104	Нижнепасское - Рассказово	н.д.	12,0	ежедневно	13
216	105	Рассказово - пос. им 2-й Пятилетки	н.д.	43,1	ежедневно	3
217	106	Рассказово - п. Зеленый	н.д.	13,9	ежедневно	8
218	107	Рассказово - Татарщино	н.д.	39,3	ежедневно	6
219	108	Рассказово - Телешовка	н.д.	35,0	ежедневно	3
220	109	Рассказово - Колтево	н.д.	31,1	ежедневно, кроме вторника	3
221	110	Рассказово - Надеждино	н.д.	22,0	ежедневно, кроме вторника	2
222	111	Саюкино - Рассказово	н.д.	23,1	ежедневно	5
223	112	Рассказово - Ахтырка	н.д.	22,5	вторник, четверг, суббота	1
224	113	Рассказово - Осиновка	н.д.	50,0	ежедневно	4
225	114	Рассказово - Хитрово	н.д.	30,6	ежедневно	3
226	119	Рассказово - Ивановка	н.д.	26,0	ежедневно	3
227	102	Ржакса - Вишнёвка	н.д.	35,0	понедельник, среда	1
228	103	Ржакса - Чакино	н.д.	20,0	ежедневно, кроме среды, четверга	2
229	103А	Ржакса - Чакино	н.д.	29,2	ежедневно, кроме среды, четверга	1
230	104	Ржакса - Серебряное	н.д.	29,0	среда, пятница	1
231	105	Ржакса - Богданово	н.д.	32,5	вторник, четверг, пятница	1
232	105А	Ржакса - Лукино	н.д.	17,5	понедельник, воскресенье	1
233	106	Ржакса - Перевоз	н.д.	26,0	понедельник, пятница	1
234	106А	Ржакса - Большая Ржакса	н.д.	22,2	ежедневно, кроме четверга, воскресенья	2
235	107	Ржакса - Ярславка	н.д.	38,0	ежедневно, кроме понедельника, воскресенья	2
236	108	Ржакса - Казинка	н.д.	13,0	среда	1
237	109	Ржакса - Ольгино	н.д.	15,6	среда	1

1	2	3	4	5	6	7
238	109А	Ржакса - Андреевка	н.д.	6,0	пятница	1
239	110	Ржакса - Степановка	н.д.	25,0	вторник, пятница	1
240	111	Ржакса - Александровка	н.д.	35,0	понедельник, среда, пятница	н.д.
241	101	Сатинка - Сампур	н.д.	8,9	ежедневно	7
242	102	Сатинка - Ф.Марьевка	н.д.	48,2	понедельник, четверг	1
243	103	Сатинка - Пановы Кусты	н.д.	65,2	ежедневно, кроме понедельника, субботы, воскресенья	1
244	104	Сатинка - Серединовка	н.д.	31,5	понедельник, среда, четверг	1
245	105	Сатинка - Верхоценье	н.д.	20,0	вторник, четверг, пятница	1
246	106	Сатинка - Павловка	н.д.	22,7	понедельник, вторник, пятница	1
247	107	Сатинка - Марьевка	н.д.	36,6	среда, пятница	1
248	108	Сатинка - Петровка	н.д.	4,2	ежедневно	2
249	110	Сатинка - Павловка	н.д.	21,8	понедельник, вторник, пятница	1
250	111	Сатинка - Стелное Гнездо	н.д.	10,8	ежедневно, кроме выходных	2
251	102э	Сосновка - Верхнее Грязное	н.д.	15,0	ежедневно	4
252	103	Сосновка - Савинские Карпели	н.д.	33,5	вторник, четверг, пятница, воскресенье	2
253	104	Сосновка - Новая Поповка	н.д.	47,3	вторник, среда, четверг	1
254	105	Сосновка - Домнино	н.д.	53,7	понедельник, вторник, пятница	1
255	107	Сосновка - Дмитриевское	н.д.	45,0	ежедневно, кроме выходных	1
256	108	Сосновка - ЗСМ (1-е Л.Ламки)	н.д.	9,1	ежедневно	8
257	109	Сосновка - Федоровка	н.д.	50,0	вторник, четверг	1
258	110э	Сосновка - ул.Полевая (спиртзавод)	н.д.	3,5	вторник, четверг	1
259	111	Сосновка - Новая Слобода	н.д.	37,0	среда	н.д.
260	112	Сосновка - Заречье	н.д.	26,9	вторник	1
261	113	Сосновка - Троицкая Вихляйка	н.д.	16,0	понедельник, среда, пятница	н.д.
262	116	Сосновка - Отъяссы	н.д.	34,0	ежедневно, кроме среды	2
263	101	Старожурьево - Вишнево	н.д.	9,3	ежедневно, кроме воскресенья	1
264	103	Старожурьево - Савёлово	н.д.	15,3	понедельник, среда, воскресенье	2
265	104	Старожурьево - Спасское	н.д.	24,1	вторник, четверг, суббота	1
266	105	Старожурьево - Новожурьево	н.д.	23,6	ежедневно, кроме воскресенья	3
267	106	Старожурьево - Мезинец	н.д.	22,7	ежедневно, кроме воскресенья	2
268	108	Старожурьево - Староалександровка	н.д.	10,0	среда, суббота	1
269	101Б	Тамбов - С.Духовка	н.д.	27,7	ежедневно	4
270	102	Тамбов - Поповка	н.д.	53,6	ежедневно	н.д.
271	104э	Тамбов - с.Горелое	н.д.	30,6	ежедневно	6

1	2	3	4	5	6	7
272	106Бэ	Тамбов - Б.Талинка	н.д.	41,0	ежедневно	15
273	107Б	Тамбов - Б.Двойня	н.д.	48,0	ежедневно	9
274	109Б	Тамбов - п. Комсомолец	н.д.	15,6	ежедневно	36
275	110	Тамбов - с. Красносвободное	н.д.	16,0	ежедневно	6
276	110Б	Тамбов - с. Красносвободное	н.д.	16,0	ежедневно	6
277	111Ц	Тамбов - Тулиновка	н.д.	28,1	ежедневно	13
278	112	Тамбов - Н.Ляда	н.д.	21,2	ежедневно	84
279	115Б	Тамбов - с. Богословка	н.д.	39,0	ежедневно	4
280	116Б	Тамбов - с. Сурава	н.д.	44,0	ежедневно	3
281	118	Тамбов - ст. Селезни (ж/д вокзал)	н.д.	30,7	ежедневно	6
282	118К	Ц.Рынок - Красная Криуша	н.д.	33,0	ежедневно	н.д.
283	118Л	Тамбов - Лысье Горы	н.д.	22,0	н.д.	н.д.
284	118С	Тамбов - с-з Селезневский	н.д.	33,1	ежедневно	н.д.
285	119К	Тамбов - Куксово	н.д.	23,0	ежедневно	н.д.
286	119э	Тамбов - Татаново	н.д.	16,1	н.д.	н.д.
287	120Б	Тамбов - с.Тр.Дубрава	н.д.	44,4	ежедневно	4
288	121	Тамбов - с.Перикса	н.д.	8,0	ежедневно	22
289	122	Тамбов - с. Черняное	н.д.	34,6	ежедневно	5
290	122Б	Тамбов - Н.Мазовка	н.д.	45,0	ежедневно	12
291	123К	Тамбов - Серебряки	н.д.	36,6	ежедневно	4
292	124М	Тамбов - с.Минаевка	н.д.	47,0	ежедневно	5
293	125	Тамбов - Дубровка	н.д.	46,0	ежедневно	3
294	129	Тамбов - Горельский Лесхоз	н.д.	24,5	ежедневно	3
295	129К	Тамбов - Сосновый Угол	н.д.	18,0	ежедневно	3
296	133Б	Тамбов - ст.Селезни	н.д.	25,1	ежедневно	14
297	143	Тамбов - п.Новый	н.д.	10,5	ежедневно	70
298	143Г	Тамбов - Кузьмино-Гать	н.д.	27,0	ежедневно	5
299	144	Аэропорт - железнодорожный вокзал	н.д.	12,5	ежедневно	6
300	146	Красненькая - Покрово-Пригородное	н.д.	15,3	ежедневно	н.д.
301	151	Красненькая - п.Строитель	н.д.	16,0	ежедневно	н.д.
302	101	Токаревка - Сергиевка	н.д.	44,0	понедельник, вторник, среда, суббота	1
303	102	Токаревка - Семеновка	н.д.	48,0	понедельник, четверг	1
304	103	Токаревка - Львово	н.д.	38,0	понедельник, суббота	1
305	104	Токаревка - М.Даниловка	н.д.	26,0	понедельник, четверг	1
306	105	Токаревка - М.Зверьяевка	н.д.	38,0	вторник, суббота	1

1	2	3	4	5	6	7
307	106	Токаревка - Мамонтово	н.д.	25,0	вторник, суббота	1
308	107	Токаревка - Гладышево	н.д.	32,0	вторник, суббота	1
309	108	Токаревка - Павловка	н.д.	48,0	четверг, пятница	1
310	111	Токаревка - Новоникольское	н.д.	20,8	среда, суббота	1
311	112	Токаревка - Капкино	н.д.	6,3	суббота	1
312	102	Уварово - Бокино	н.д.	30,4	понедельник, среда, суббота	1
313	103	Уварово - Луч	н.д.	61,5	ежедневно, кроме вторника, пятницы	2
314	104	Уварово - Александровка 1-я	н.д.	51,0	ежедневно, кроме четверга, воскресенья	1
315	105	Уварово - Алагорка	н.д.	37,2	вторник	1
316	106	Уварово - Максим Горький	н.д.	44,0	ежедневно, кроме четверга, воскресенья	2
317	107	Уварово - Моздок	н.д.	41,2	ежедневно, кроме среды, субботы	2
318	110	Уварово - Верхнее Чуево	н.д.	29,0	ежедневно	3
319	101	Умет - Нововоздвиженка	н.д.	31,8	среда, четверг	1
320	102	Умет - Васильевка	н.д.	37,0	понедельник, пятница, воскресенье	1
321	103	Умет - Царёвка	н.д.	19,6	вторник, пятница	1
322	104	Умет - Ивановка	н.д.	11,8	вторник, пятница	1
323	105	Умет - с-з Софьинский	н.д.	23,4	понедельник, пятница	1
324	106	Умет - Глуховка	н.д.	18,6	среда, четверг	1
325	107	Умет - Софьинка	н.д.	17,1	среда	1
326	109	Умет - Любичи	н.д.	5,1	среда, четверг	1
327	110	Умет - с/х Сулакский	н.д.	9,6	ежедневно, кроме субботы	2
328	111	Умет - Скачиха	н.д.	18,0	среда, четверг	1

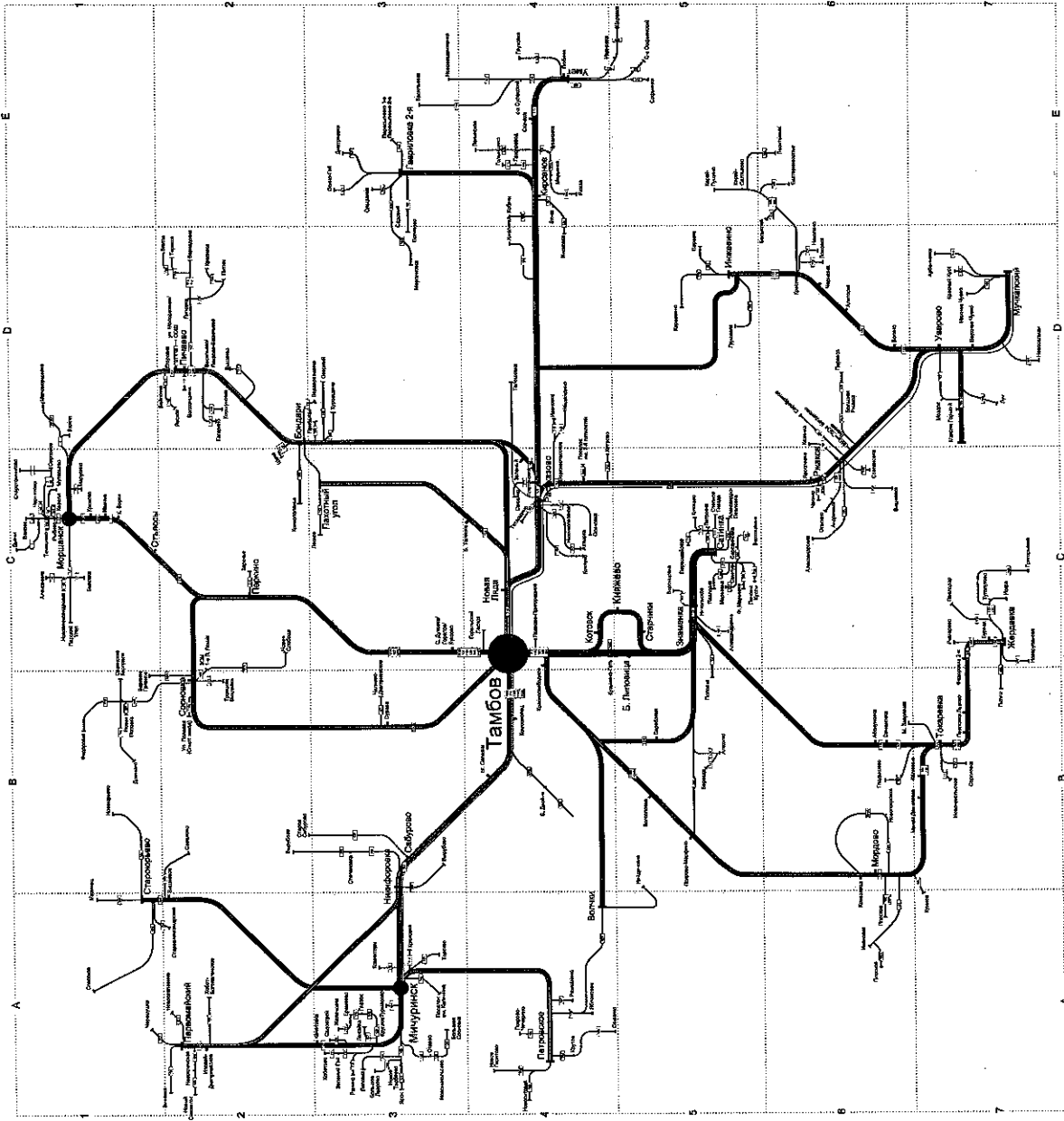
Перевозка пассажиров осуществляется автобусами малой, средней и большой вместимости, в зависимости от интенсивности пассажиропотока.

Общий автомобильный пассажиропоток общественного транспорта, по данным отчётности перевозчиков, по всем сообщениям за 2014 год составляет 13,02 млн. пассажиров в год.

Перевозка пассажиров и багажа наземным пассажирским транспортом общего пользования осуществляется в соответствии с законом Тамбовской области от 10 февраля 2014 г. № 374-З «Об организации транспортного обслуживания населения в Тамбовской области». Проводится конкурс, по итогам которого заключаются договоры с перевозчиками на осуществление регулярных пассажирских перевозок.

На территории региона перевозку пассажиров и багажа осуществляется также легковым такси. Разрешение на осуществление такой деятельности с 2011 года оформляет управление транспорта области. К настоящему времени в регионе выдано около 4,5 тыс. разрешений на перевозку пассажиров и багажа легковым такси. При этом существует проблема, связанная с тем, что некоторые физические и юридические лица осуществляют свою деятельность без разрешения. На законном основании в пределах области действуют только 652 физических лица и 19 юридических лиц.

СУЩЕСТВУЮЩАЯ СХЕМА ТРАНСПОРТНОГО ОБСЛУЖИВАНИЯ ТАМБОВСКОЙ ОБЛАСТИ АВТОМОБИЛЬНЫМ ТРАНСПОРТОМ



КЛЮЧЕВЫЕ ТРАНСПОРТНЫЕ ЦЕНТРЫ ТАМБОВСКОЙ ОБЛАСТИ

Б. Дичеева	С5
Бондарь	Д2
Волчек	А4
Гаврилова 2-я	Е3
Жердева	С7
Знаменье	С5
Иваново	Д5
Ирсаев	Е4
Князев	С5
Котельч	С4
Мкуринос	А3
Мордатов	В6
Моршанск	С1
Мучапский	Д7
Никифоров	В3
Отъяссы	С1
Пакетный угол	С3
Первомайский	А2
Перино	С2
Петровское	А4
Пылаво	Д2
Рязаново	С4
Рябко	С6
Сабурово	В3
Селин	С5
Сосновье	В4
Споровское	А4
Старинин	С3
Тамбов	С4
Уварово	Д7
Умбег	Е4

асфальтобетон
межмуниципальные маршруты

Рисунок 3 - Схема транспортного обслуживания Тамбовской области в части пригородных железнодорожных перевозок

2.2. Параметры внутрирегионального транспортного баланса в существующих условиях

Внутрирегиональный транспортный баланс (далее - ВРТБ) – это формализованное описание миграции населения в пределах Тамбовской области с использованием общественного пригородного транспорта.

Исходными данными для формирования ВРТБ являются:

- реестр пригородных сообщений,
- отчетность АО «Пригородная пассажирская компания «Черноземье»,
- реестр транспортных центров;
- реестр труднодоступных населенных пунктов;
- характеристики инфраструктуры, по видам транспорта;
- техничко-эксплуатационные характеристики, по видам транспорта.
- данные анализа рабочей группы.

Помимо обязательных параметров, предусмотренных Методическими рекомендациями, дополнительно в составе ВРТБ учитываются и анализируются следующие параметры транспортного обслуживания:

- расходы на транспорте;
- тарифы и порядок формирования тарификации;
- ставки по аренде подвижного состава железнодорожного транспорта;
- субсидирование перевозок, по видам транспорта;
- планируемые мероприятия по реализации КИТО;
- нормативная документация Тамбовской области в части пригородных пассажирских перевозок.

Параметры внутрирегионального транспортного баланса в существующих условиях приведены в таблице 11.

Таблица 11.

Внутрирегиональный транспортный баланс в существующих условиях

№ строки	Сообщение	Протяжённость, км	Пассажиропоток		Маршруты по видам транспорта	Регулярность обслуживания	Количество оборотных рейсов, в сутки	Интервал между отправлениями		Примечания
			Всего, тыс. пасс./год	Пиковый*, пасс./час				в часы "пик"	в непикивые часы	
1	2	3	4	5	6	7	8	9	10	11
Железнодорожный транспорт										
1.1	Тамбов - Сабурово	32,1	362,8	338	6301, 6302, 6303, 6304, 6305, 6306, 6635, 6633, 6634	ежедневно	4,5	-	-	-
1.2	Сабурово - Мигурииск-Уральский	40,1	128,4	124	6301, 6302, 6303, 6304, 6305, 6306, 6633, 6634	ежедневно	4	-	-	-
1.3	Тамбов - Кирсанов	94,5	92,67	90	6543, 6544, 6645, 6646	ежедневно	2	-	-	-
1.4	Кирсанов - Умет	20	36,1	35	6643, 6644, 6105, 6106, 6113, 6114	ежедневно	3	-	-	-
1.5	Тамбов - Обловка	133	170,58	169	6556, 6555, 6583, 6584	ежедневно	2	-	-	-
1.6	Обловка - Мучкап	24,8	18,3	17	6133, 6134	ежедневно	1	-	-	-
1.7	Хлудово - Моршанск	25,2	62,98	61	6141, 6142, 6143, 6144	ежедневно	2	-	-	-
1.8	Моршанск - Поминаевка	60,1	60,1	58	6105, 6106, 6101, 6102	ежедневно	2	-	-	-
1.9	Мигурииск-Уральский - Богоявленск	43	573,77	570	6511, 6512, 6529, 6530, 6531, 6532, 6592, 6593, 6594, 6595, 6590, 6591	ежедневно	6	-	-	-
1.10	Богоявленск - Старое Юрьevo	30,8	18,2	17	6501, 6502	вт, чт, сб, вс (104 дня в год)	1	-	-	-
1.11	Мигурииск-Уральский - Песковатка	48,5	185,5	184	6521, 6522, 6523, 6524, 6525, 6526, 6553, 6656, 6347	ежедневно	4,5	-	-	-
1.12	Стрелецкая - Жердевка	66	63,38	62	6585, 6586, 6589, 6590	ежедневно	2	-	-	-
Автомобильный транспорт										
2.1	Тамбов - Рассказовo	31,1	1296,8	1184	505, 523, 528, 508, 502Р, 502Э, 102, 102Э, 517, 507, 518, 519	ежедневно	48	-	-	-
2.2	Рассказовo - Кирсанов	65,2	47,8	44	528, 502, 508	ежедневно	10	-	-	-

1	2	3	4	5	6	7	8	9	10	11
2.3	Кирсанов - Умет	23,4	6,7	6	528, 113	ежедневно	1	-	-	-
2.4	Кирсанов - Гавриловка-2	37,6	16,2	15	508, 540	ежедневно	1	-	-	-
2.5	Рассказово - Бондари	42,6	0,4	0	128	понедельник, пятница	1	-	-	-
2.6	Тамбов - Керша	41,4	30,2	28	518, 507	ежедневно	4	-	-	-
2.7	Керша - Пахотный Угол	19,3	8,8	8	519	ежедневно	2	-	-	-
2.8	Керша - Бондари	18,1	13,2	12	518, 507	ежедневно	4	-	-	-
2.9	Бондари - Пичаево	43,8	19,9	18	518	ежедневно	3	-	-	-
2.10	Пичаево - Моршанск	40	10,0	9	101	ежедневно	2	-	-	-
2.11	Тамбов - Семикино	56,1	181,2	166	121, 122, 503, 504	ежедневно	12	-	-	-
2.12	Семикино - Сосновка	18,7	12,0	11	504	ежедневно	10	-	-	-
2.13	Семикино - Моршанск	40,3	147,2	134	121, 126, 503, 504	ежедневно	14	-	-	-
2.14	Тамбов - Сосновка	68,2	43,7	40	504	ежедневно	10	-	-	-
2.15	Тамбов - Сабурово	55,6	279,2	255	106; 130; 501; 509; 535a	ежедневно	31	-	-	-
2.16	Сабурово - Мигурииск	40,8	254,3	232	106; 130; 501; 509; 535a	ежедневно	31	-	-	-
2.17	Мигурииск - Петровское	41,4	57,1	52	535a; 110	ежедневно	8	-	-	-
2.18	Мигурииск - Первомайский	59,5	63,5	58	104; 550	ежедневно	9	-	-	-
2.19	Мигурииск - Староюръево	60,9	24,3	22	530; 509	ежедневно	4	-	-	-
2.20	Тамбов - Знаменка	46,9	834,0	762	112; 114; 116; 118	ежедневно	8	-	-	-
2.21	Знаменка - Сатинка	19,1	3,3	3	525	ежедневно	2	-	-	-
2.22	Тамбов - Мордово	91	30,3	28	516; 511	ежедневно	4	-	-	-
2.23	Пановы Кусты - Токаревка	32,3	29,0	27	522, 553	ежедневно	2	-	-	-
2.24	Пановы Кусты - Жердевка	35	14,2	13	510	ежедневно	3	-	-	-
2.25	Знаменка - Токаревка	60,6	5,3	5	534	ежедневно, кроме вс	1	-	-	-
2.26	Мордово - Жердевка	67	5,5	5	545, 553	ежедневно	1	-	-	-
2.27	Пановы Кусты - Мучкапский	86,8	64,6	59	510, 521, 105	ежедневно	4	-	-	-
2.28	Мучкапский - Уварово	31,9	40,0	37	521, 105	ежедневно	4	-	-	-
2.29	Уварово - Инжавино	44,4	13,0	12	111	ежедневно	1	-	-	-
2.30	Инжавино - Краснослободский	40,6	30,2	28	517	ежедневно	5	-	-	-

1	2	3	4	5	6	7	8	9	10	11
2.31	Уварово - Рассказово	87,3	66,2	60	505, 523	ежедневно	7	-	-	-
2.32	Бондари - Кривополянье	19,20	2,0	2	101	понедельник, среда, пятница	1	-	-	-
2.33	Бондари - Озерный	27,50	3,2	3	102	понедельник, среда, пятница	1	-	-	-
2.34	Бондари - Лесхоз (Б. Шереметьево)	34,00	1,2	1	103	среда	1	-	-	-
2.35	Бондари - Прибытки	16,50	1,2	1	104	понедельник, среда, пятница	1	-	-	-
2.36	Шача - Бондари	27,50	1,3	1	104	понедельник, среда, пятница	1	-	-	-
2.37	Бондари - Куровщина	32,00	4,9	4	105	понедельник, среда, пятница	1	-	-	-
2.38	Бондари - Вердеревщино	12,50	1,9	2	106	понедельник, среда, пятница	1	-	-	-
2.39	Бондари - Шача	35,30	1,6	1	107	среда	1	-	-	-
2.40	Гавриловка 2-я - Поляково	28,00	40,7	37	101	среда, воскресенье	1	-	-	-
2.41	Гавриловка 2-я - Дмитриевка	35,00	31,0	28	102	пятница	1	-	-	-
2.42	Гавриловка 2-я - Осино-Гай	41,00	25,2	23	103	среда	1	-	-	-
2.43	Гавриловка 2-я - Ольшанка	27,60	14,4	13	104	среда	1	-	-	-
2.44	Гавриловка 2-я - Пересыпкино 1-е, 2-е	17,80	57,2	52	105	ежедневно, кроме вторника	1	-	-	-
2.45	Жердевка - Бурнак	7,00	21,4	20	105	ежедневно	1	-	-	-
2.46	Жердевка - Рымарево	15,00	2,9	3	106	вторник, пятница, воскресенье	1	-	-	-
2.47	Жердевка - Новорусаново	10,00	10,7	10	107	ежедневно	1	-	-	-
2.48	Жердевка - 2-я Федоровка	31,00	2,2	2	108	вторник, воскресенье	1	-	-	-
2.49	Жердевка - Питим	26,00	11,2	10	109	ежедневно	1	-	-	-
2.50	Жердевка - Искра	25,00	2,7	2	110	понедельник, четверг	1	-	-	-
2.51	Жердевка - Туголуково	20,00	10,7	10	111	ежедневно	1	-	-	-
2.52	Жердевка - Заря	50,00	20,4	19	112	среда, пятница	1	-	-	-

1	2	3	4	5	6	7	8	9	10	11
2.53	Жердевка - Григорьевка	55,00	2,9	3	113	понедельник, среда	1	-	-	-
2.54	Жердевка - Павлодар	33,00	2,8	3	114	вторник, пятница, воскресенье	1	-	-	-
2.55	Знаменка - П.Марфино	35,00	7,2	7	100	понедельник, среда, четверг	1	-	-	-
2.56	Знаменка - Никольское	5,00	15,0	14	103	ежедневно, кроме выходных	1	-	-	-
2.57	Знаменка - Воронцовка	7,00	14,0	13	104	ежедневно, кроме воскресенья	1	-	-	-
2.58	Знаменка - Александровка	21,00	3,9	4	105	понедельник, вторник, пятница	1	-	-	-
2.59	Знаменка - Алехино	27,00	0,2	0	106	вторник	1	-	-	-
2.60	Знаменка - Борозда	33,00	12,8	12	111	ежедневно	1	-	-	-
2.61	Знаменка - Княжево	15,00	0,4	0	112	понедельник, пятница	1	-	-	-
2.62	Знаменка - Первомайское	11,50	15,3	14	113	ежедневный, кроме воскресенья	1	-	-	-
2.63	Авгостанция - РТП	3,00	5,9	5	8	ежедневно, кроме выходных	1	-	-	-
2.64	Инжавино - Паревка	22,00	1,5	1	101	вторник, четверг	1	-	-	-
2.65	Инжавино - Чернавка	35,00	0,8	1	102	четверг	1	-	-	-
2.66	Инжавино - Карай-Пушино	34,00	16,0	15	103	ежедневно	1	-	-	-
2.67	Инжавино - К.Салтыково	29,00	13,6	12	104	ежедневно	1	-	-	-
2.68	Инжавино - Екатеринополье	36,00	2,4	2	105	среда, пятница	1	-	-	-
2.69	Инжавино - Грушевка	26,00	1,5	1	106	вторник, четверг	1	-	-	-
2.70	Инжавино - Николино	37,00	1,7	2	107	вторник, четверг	1	-	-	-

1	2	3	4	5	6	7	8	9	10	11
2.71	Инжавино - Леонтьевка	59,00	1,6	1	108	среда, пятница	1	-	-	-
2.72	Инжавино - Ломовка	51,00	2,4	2	109	вторник, четверг	1	-	-	-
2.73	Инжавино - Караваино	46,00	1,1	1	110	среда	1	-	-	-
2.74	Инжавино - Балыклей	25,00	4,3	4	111	ежедневно, кроме четверга, субботы	1	-	-	-
2.75	Инжавино - Красивка	13,00	8,2	7	112	ежедневно	1	-	-	-
2.76	Кирсанов - Иноковка	21,10	14,5	13	101	ежедневно	1	-	-	-
2.77	Кирсанов - Садовый	49,50	10,9	10	102А	ежедневно	1	-	-	-
2.78	Садовый - Мерлиновка	19,30	5,2	5	102Б	понедельник, вторник, четверг	1	-	-	-
2.79	Кирсанов - Рамза	33,90	6,1	6	103	понедельник, четверг, суббота, воскресенье	1	-	-	-
2.80	Кирсанов - Хмелина	48,60	1,9	2	104	среда, воскресенье	1	-	-	-
2.81	Кирсанов - Чугановка	18,00	29,0	26	105	ежедневно	1	-	-	-
2.82	Кирсанов - Марьянка	25,00	10,4	9	105А	ежедневно, кроме среды, пятницы	1	-	-	-
2.83	Кирсанов - Кобяки	22,90	6,2	6	106	четверг	1	-	-	-
2.84	Кирсанов - Вячка	15,00	57,9	53	107	ежедневно	1	-	-	-
2.85	Кирсанов - Ленинское	23,70	10,3	9	108	ежедневно	1	-	-	-
2.86	Кирсанов - Газопровод	5,50	120,0	110	109	ежедневно	1	-	-	-
2.87	Прямыца - Агролицей	11,60	49,7	45	110	ежедневно, кроме субботы	1	-	-	-
2.88	Газопровод - Голышница	8,90	35,3	32	111	ежедневно	1	-	-	-
2.89	Жулидовка - Агролицей	5,00	36,1	33	112	н.д.	1	-	-	-
2.90	Мичуринск - Ярск	35,00	71,0	65	101	ежедневно	2	-	-	-

1	2	3	4	5	6	7	8	9	10	11
2.91	Мичуринск – Новое Гарбеево	22,00	25,8	24	103	ежедневно	2	-	-	-
2.92	Мичуринск - Липовка	20,00	103,2	94	104	ежедневно	2	-	-	-
2.93	Мичуринск - Глазок	48,00	12,9	12	106	ежедневно	2	-	-	-
2.94	Мичуринск - Лежайка	34,00	38,7	35	107	ежедневно	2	-	-	-
2.95	Мичуринск - пос.им.Калинина	21,00	73,2	67	108	ежедневно, кроме субботы, воскресенья	2	-	-	-
2.96	Мичуринск - Желановка	58,00	25,8	24	109	ежедневно	2	-	-	-
2.97	Мичуринск - Ранино	26,00	71,0	65	110	ежедневно	2	-	-	-
2.98	Мичуринск - Хоботово	24,00	26,2	24	111	ежедневно	2	-	-	-
2.99	Мичуринск – Зеленый Гай	12,00	103,2	94	112	ежедневно	2	-	-	-
2.100	Мичуринск - Коминтерн	10,00	232,4	212	113	ежедневно	4	-	-	-
2.101	Мичуринск - Крюковка	22,00	77,4	71	114	ежедневно	2	-	-	-
2.102	Мичуринск - Еремеево	53,20	25,8	24	118	ежедневно	2	-	-	-
2.103	Мичуринск - Садострой	18,00	206,4	189	121	ежедневно	4	-	-	-
2.104	Мичуринск - Ставо	14,00	206,4	189	122	ежедневно	4	-	-	-
2.105	Мичуринск - Круглое	18,00	90,3	82	123	ежедневно	2	-	-	-
2.106	Мичуринск - Турмасово	13,00	193,5	177	124	ежедневно	4	-	-	-
2.107	Мичуринск - Новоникольское	23,00	90,3	82	125	ежедневно	2	-	-	-
2.108	Мичуринск - Большая Сосновка	28,00	17,5	16	126	ежедневно, кроме воскресенья	2	-	-	-
2.109	Мичуринск - Терское	20,00	64,5	59	127	ежедневно	2	-	-	-
2.110	Мичуринск - Кочетовка	22,00	148,4	136	128	ежедневно	6	-	-	-
2.111	Мичуринск - Б.Лаврово	27,00	90,3	82	130	ежедневно	2	-	-	-
2.112	Мичуринск (СХТ) - ЦРБ	9,70	290,3	265	150	ежедневно	4	-	-	-
2.113	Мичуринск (Вокзал) - ЦРБ	5,32	275,0	251	151 (1)	ежедневно	4	-	-	-
2.114	Мичуринск (Вокзал) - МСО	9,70	177,2	162	141 (1А)	ежедневно	4	-	-	-
2.115	Мордово - Ивановка	38,50	2,4	2	101	понедельник, суббота, воскресенье	1	-	-	-

1	2	3	4	5	6	7	8	9	10	11
2.116	Мордово - Плоское	51,00	2,4	2	101A	среда, пятница	1	-	-	-
2.117	Мордово - Карпели	36,00	1,9	2	102	среда, воскресенье	1	-	-	-
2.118	Мордово - Карпели	12,00	0,6	1	102A	среда, воскресенье	1	-	-	-
2.119	Мордово - Конезавод	51,50	2,0	2	103	вторник, четверг	1	-	-	-
2.120	Мордово - Новопокровка	12,30	15,6	14	104	ежедневно	1	-	-	-
2.121	Мордово - Новопокровка	18,50	1,4	1	104A	ежедневно	1	-	-	-
2.122	Мордово - Кужное	41,00	1,3	1	105	понедельник, воскресенье	1	-	-	-
2.123	Моршанск - Серповое	25,20	4,3	4	10	ежедневно	1	-	-	-
2.124	Моршанск - Крюково	8,40	196,9	180	101	ежедневно	2	-	-	-
2.125	Моршанск - Ивенье	16,50	45,5	42	102	ежедневно	1	-	-	-
2.126	Моршанск - Карели	12,50	60,6	55	104	ежедневно	1	-	-	-
2.127	Моршанск - Парский Угол	60,00	5,8	5	11	вторник, пятница	1	-	-	-
2.128	Моршанск - Мутасьево	24,60	7,3	7	12	ежедневно	1	-	-	-
2.129	Моршанск - Алексеевка	60,00	2,1	2	12	ежедневно	1	-	-	-
2.130	Моршанск - Темяшево	58,50	15,2	14	120	ежедневно	1	-	-	-
2.131	Моршанск - Коршуновский ЛМЗ	6,70	65,7	60	127	ежедневно	2	-	-	-
2.132	Моршанск - Коминтерна	3,00	126,2	115	128	ежедневно	2	-	-	-
2.133	Моршанск - Быковка	37,00	1,0	1	13	четверг, суббота	1	-	-	-
2.134	Моршанск - Чернигово	36,30	2,9	3	14	среда, суббота	1	-	-	-
2.135	Моршанск - Новоалександровка	24,80	5,8	5	16	понедельник, среда, пятница	1	-	-	-
2.136	Моршанск - Рыбное	34,70	9,4	9	17	ежедневно	1	-	-	-
2.137	Моршанск - Марусино	15,80	5,8	5	19	понедельник, среда, пятница, воскресенье	1	-	-	-
2.138	Моршанск - Серповое	25,00	5,8	5	2	ежедневно	1	-	-	-

1	2	3	4	5	6	7	8	9	10	11
2.139	Моршанск - Ваново	64,30	5,8	5	20	вторник, чт, суббота, воскресенье	1	-	-	-
2.140	Моршанск - Старотомниково	41,60	4,3	4	3	понедельник, среда, пятница	1	-	-	-
2.141	Моршанск - К.Борки	34,60	19,5	18	7	ежедневно	1	-	-	-
2.142	Моршанск - Дьячи	46,00	1,5	1	7	ежедневно	1	-	-	-
2.143	Моршанск - Вяжли	30,80	13,7	13	8	ежедневно	1	-	-	-
2.144	Моршанск - Маломоршевка	38,00	0,5	0	ЗАК	среда	1	-	-	-
2.145	Мучкапский - Новосельцы	16,00	2,5	2	101	пятница	1	-	-	-
2.146	Мучкапский - Н. Чуево	23,20	2,5	2	102	пятница	1	-	-	-
2.147	Мучкапский - Арбеньевка	34,00	1,8	2	103	вторник, пятница	1	-	-	-
2.148	Мучкапский - Красный Куст	33,00	1,9	2	104	пятница	1	-	-	-
2.149	Никифоровка - Вырубово	30,00	10,7	10	101	вторник, четверг, пятница, воскресенье	1	-	-	-
2.150	Никифоровка - Старое Сабурово	23,70	3,9	4	102	понедельник, четверг	1	-	-	-
2.151	Никифоровка - Дмитриевка	40,90	3,9	4	103	вторник, четверг	1	-	-	-
2.152	Никифоровка - Сурёна	14,70	13,7	13	104	ежедневно	1	-	-	-
2.153	Сабуро-Покровское - Никифоровка	25,20	2,9	3	105	понедельник, вторник, четверг	1	-	-	-
2.154	Никифоровка - Степановка	14,00	2,0	2	106	четверг	1	-	-	-
2.155	Первомайский - Богоявленское	34,00	27,2	25	101	ежедневно	1	-	-	-
2.156	Первомайский - Новоклёнское	37,30	2,4	2	103	ежедневно, кроме среды	1	-	-	-
2.157	Первомайский - Малый Снежеток	17,00	7,0	6	103	ежедневно, кроме среды	1	-	-	-
2.158	Первомайский - Змеевка	12,30	4,4	4	106	-	1	-	-	-
2.159	Первомайский - Новоселавино	27,90	9,6	9	107	ежедневно	1	-	-	-

1	2	3	4	5	6	7	8	9	10	11
2.160	Первомайский – Иловый-Дмитриевское	12,80	3,5	3	111	ежедневно	1	-	-	-
2.161	Первомайский - Черемушка	11,80	2,4	2	112	четверг, воскресенье	1	-	-	-
2.162	Петровское - Крутое	27,60	3,2	3	102	вторник, пятница	1	-	-	-
2.163	Петровское - Новое Гаритово	21,40	5,4	5	103	вторник, пятница, воскресенье	1	-	-	-
2.164	Петровское - Свиноно	29,40	3,2	3	105	вторник, пятница	1	-	-	-
2.165	Петровское - Рахманино	42,40	4,3	4	107	вторник, пятница	1	-	-	-
2.166	Петровское - Новоситовка	19,00	2,1	2	108	вторник, пятница	1	-	-	-
2.167	Петровское - Чичерино	11,30	1,6	1	109	четверг	1	-	-	-
2.168	Петровское - Яблоновец	39,20	10,7	10	110	ежедневно, кроме вторника, среды	1	-	-	-
2.169	Петровское - Найденровка	72,60	10,7	10	501	ежедневно, кроме вторника, субботы	1	-	-	-
2.170	Мичуринск - Грязи	78,00	0,5	0	ЗАК	ежедневно	1	-	-	-
2.171	Пичаево - Васильево	8,00	5,2	5	101	ежедневно, кроме выходных	1	-	-	-
2.172	Пичаево – Покрово-Васильево	15,00	4,1	4	102	вторник, среда, пятница	1	-	-	-
2.173	Пичаево - О.Гай	40,00	21,0	19	103	ежедневно	1	-	-	-
2.174	Пичаево - Егоровка	10,00	179,0	163	104	вторник, пятница	1	-	-	-
2.175	Пичаево - Байловка	20,00	1,8	2	105	ежедневно, кроме выходных	1	-	-	-
2.176	Пичаево - Питим	20,00	12,9	12	108	вторник, пятница, суббота	1	-	-	-

1	2	3	4	5	6	7	8	9	10	11
2.177	Пичаево - Красивка	20,00	3,7	3	109	пятница	1	-	-	-
2.178	Пичаево - Вышенка	30,00	2,8	3	111	пятница	1	-	-	-
2.179	Пичаево - Фигингоф	35,00	6,4	6	112	вторник, пятница	1	-	-	-
2.180	Пичаево - Вернадовка	16,00	2,9	3	113	вторник, среда, пятница	1	-	-	-
2.181	Пичаево - Коршуновка	25,00	4,6	4	114	вторник, пятница	1	-	-	-
2.182	Пичаево - Гагарино	30,00	8,4	8	115	вторник, пятница, воскресенье	1	-	-	-
2.183	Пичаево - Лесхоз (Б.Шереметьево)	25,00	4,6	4	116	вторник, пятница	1	-	-	-
2.184	Пичаево - Волхонцино	12,00	3,3	3	117	вторник, пятница, воскресенье	1	-	-	-
2.185	Пичаево - Вернадовка 2-е отд	20,00	0,7	1	118	вторник, пятница	1	-	-	-
2.186	Пичаево - Таракса	30,00	5,5	5	119	вторник, пятница	1	-	-	-
2.187	Пичаево - Вяжли	30,00	1,4	1	120	вторник, пятница	1	-	-	-
2.188	Пичаево - ул.Молодежная (с.Заречье)	3,00	4,0	4	121	ежедневно, кроме воскресенья	1	-	-	-
2.189	Пичаево - СОШ	3,00	0,2	0	122	ежедневно	1	-	-	-
2.190	Рассказово - Платоновка	12,00	199,7	182	101	ежедневно	2	-	-	-
2.191	Рассказово - Верхнепаспасское	25,00	62,0	57	103	ежедневно	2	-	-	-
2.192	Нижнепаспасское - Рассказово	12,00	12,9	12	104	ежедневно	2	-	-	-
2.193	Рассказово - пос. им 2-й Пятилетки	43,10	20,7	19	105	ежедневно	2	-	-	-
2.194	Рассказово - п.Зеленый	13,90	55,1	50	106	ежедневно	2	-	-	-
2.195	Рассказово - Татарцино	39,30	41,3	38	107	ежедневно	2	-	-	-
2.196	Рассказово - Телешовка	35,00	20,7	19	108	ежедневно	2	-	-	-

1	2	3	4	5	6	7	8	9	10	11
2.197	Рассказово - Коптево	31,10	14,8	13	109	ежедневно, кроме вторника	2	-	-	-
2.198	Рассказово - Надеждино	22,00	11,8	11	110	ежедневно, кроме вторника	2	-	-	-
2.199	Саюкино - Рассказово	23,10	34,4	31	111	ежедневно	2	-	-	-
2.200	Рассказово - Ахтырка	22,50	5,9	5	112	вторник, четверг, суббота	2	-	-	-
2.201	Рассказово - Осиновка	50,00	18,7	17	113	ежедневно	2	-	-	-
2.202	Рассказово - Хитрово	30,60	20,7	19	114	ежедневно	2	-	-	-
2.203	Рассказово - Ивановка	26,00	20,7	19	119	ежедневно	2	-	-	-
2.204	Ржакса - Вишнёвка	35,00	1,2	1	102	понедельник, среда	1	-	-	-
2.205	Ржакса - Чакино	20,00	2,4	2	103	ежедневно, кроме среды, четверга	1	-	-	-
2.206	Ржакса - Чакино	29,20	0,5	0	103A	ежедневно, кроме среды, четверга	1	-	-	-
2.207	Ржакса - Серебряное	29,00	0,8	1	104	среда, пятница	1	-	-	-
2.208	Ржакса - Богданово	32,50	1,1	1	105	вторник, четверг, пятница	1	-	-	-
2.209	Ржакса - Лукино	17,50	0,8	1	105A	понедельник, воскресенье	1	-	-	-
2.210	Ржакса - Перевоз	26,00	1,2	1	106	понедельник, пятница	1	-	-	-
2.211	Ржакса - Большая Ржакса	22,20	1,3	1	106A	ежедневно, кроме четверга, воскресенья	1	-	-	-
2.212	Ржакса - Ярославка	38,00	1,9	2	107	ежедневно, кроме понедельника, воскресенья	1	-	-	-
2.213	Ржакса - Казинка	13,00	0,6	1	108	среда	1	-	-	-

1	2	3	4	5	6	7	8	9	10	11
2.214	Ржакса - Ольгино	15,60	0,4	0	109	среда	1	-	-	-
2.215	Ржакса - Андреевка	6,00	0,4	0	109А	пятница	1	-	-	-
2.216	Ржакса - Степановка	25,00	0,4	0	110	вторник, пятница	1	-	-	-
2.217	Ржакса - Александровка	35,00	1,1	1	111	понедельник, среда, пятница	1	-	-	-
2.218	Сатинка - Сампур	8,90	36,3	33	101	ежедневно	1	-	-	-
2.219	Сатинка - Ф.Марьевка	48,20	3,3	3	102	понедельник, четверг	1	-	-	-
2.220	Сатинка - Пановы Кусты	65,20	9,7	9	103	ежедневно, кроме понедельника, субботы, воскресенья	1	-	-	-
2.221	Сатинка - Серединовка	31,50	1,6	1	104	понедельник, среда, четверг	1	-	-	-
2.222	Сатинка - Верхоцење	20,00	6,4	6	105	вторник, четверг, пятница	1	-	-	-
2.223	Сатинка - Павловка	22,70	6,3	6	106	понедельник, вторник, пятница	1	-	-	-
2.224	Сатинка - Марьевка	36,60	5,6	5	107	среда, пятница	1	-	-	-
2.225	Сатинка - Петровка	4,20	5,8	5	108	ежедневно	1	-	-	-
2.226	Сатинка - Павловка	21,80	1,6	1	110	понедельник, вторник, пятница	1	-	-	-
2.227	Сатинка - Степное гнездо	10,80	11,5	10	111	ежедневно, кроме выходных	1	-	-	-
2.228	Сосновка - Верхнее Грязное	15,00	48,6	44	102э	ежедневно	1	-	-	-
2.229	Сосновка - Савинские Карпели	33,50	9,8	9	103	вторник, четверг, пятница, воскресенье	1	-	-	-

1	2	3	4	5	6	7	8	9	10	11
2.230	Сосновка - Новая Поповка	47,30	5,5	5	104	вторник, среда, четверг	1	-	-	-
2.231	Сосновка - Домнино	53,70	6,1	6	105	понедельник, вторник, пятница	1	-	-	-
2.232	Сосновка - Дмитриевское	45,00	4,8	4	107	ежедневно, кроме выходных	1	-	-	-
2.233	Сосновка - ЗСМ (1-е Л.Ламки)	9,10	53,0	48	108	ежедневно	1	-	-	-
2.234	Сосновка - Федоровка	50,00	5,5	5	109	вторник, четверг	1	-	-	-
2.235	Сосновка - ул. Полевая (спиртзавод)	3,50	1,7	2	110э	вторник, четверг	1	-	-	-
2.236	Сосновка - Новая Слобода	37,00	2,5	2	111	среда	1	-	-	-
2.237	Сосновка - Заречье	26,90	1,1	1	112	вторник	1	-	-	-
2.238	Сосновка - Троицкая Вихляйка	16,00	4,2	4	113	понедельник, среда, пятница	1	-	-	-
2.239	Сосновка - Огъясы	34,00	4,6	4	116	ежедневно, кроме среды	1	-	-	-
2.240	Староюрьево - Вишнево	9,30	0,9	1	101	ежедневно, кроме воскресенье	1	-	-	-
2.241	Староюрьево - Савёлово	15,30	1,1	1	103	понедельник, среда, воскресенье	1	-	-	-
2.242	Староюрьево - Спасское	24,10	1,9	2	104	вторник, четверг, суббота	1	-	-	-
2.243	Староюрьево - Новоюрьево	23,60	4,1	4	105	ежедневно, кроме воскресенья	1	-	-	-
2.244	Староюрьево - Мезинец	22,70	2,6	2	106	ежедневно, кроме воскресенья	1	-	-	-
2.245	Староюрьево - Староалександровка	10,00	0,4	0	108	среда, суббота	1	-	-	-
2.246	Тамбов – с. Духовка	27,70	25,3	23	101Б	ежедневно	2	-	-	-

1	2	3	4	5	6	7	8	9	10	11
2.247	Тамбов - Поповка	53,60	1,9	2	102	ежедневно	2	-	-	-
2.248	Тамбов - с. Горелое	30,60	23,3	21	104э	ежедневно	2	-	-	-
2.249	Тамбов - Б.Талинка	41,00	67,4	62	106Бэ	ежедневно	2	-	-	-
2.250	Тамбов - Б.Двойня	48,00	44,9	41	107Б	ежедневно	2	-	-	-
2.251	Тамбов - п. Комсомолец	15,60	179,7	164	109Б	ежедневно	4	-	-	-
2.252	Тамбов - с. Красносвободное	16,00	73,0	67	110	ежедневно	2	-	-	-
2.253	Тамбов - с. Красносвободное	16,00	78,6	72	110Б	ежедневно	2	-	-	-
2.254	Тамбов - Тулиновка	28,10	89,8	82	111Ц	ежедневно	2	-	-	-
2.255	Тамбов - Н.Ляда	21,20	308,8	282	112	ежедневно	16	-	-	-
2.256	Тамбов - с. Богословка	39,00	22,5	21	115Б	ежедневно	2	-	-	-
2.257	Тамбов - с. Сурава	44,00	19,7	18	116Б	ежедневно	2	-	-	-
2.258	Тамбов - ст. Селезни (железнодорожный вокзал)	30,70	67,4	62	118	ежедневно	2	-	-	-
2.259	Ц.Рынок - Красная Кригуша	33,00	4,4	4	118К	ежедневно	2	-	-	-
2.260	Тамбов - Лысье Горы	22,00	32,1	29	118Л	н.д.	2	-	-	-
2.261	Тамбов - с-з Селезневский	33,10	33,7	31	118С	ежедневно	2	-	-	-
2.262	Тамбов - Куксово	23,00	73,0	67	119К	ежедневно	2	-	-	-
2.263	Тамбов - Татаново	16,10	43,2	39	119э	н.д.	2	-	-	-
2.264	Тамбов - с. Тр. Дубрава	44,40	18,5	17	120Б	ежедневно	2	-	-	-
2.265	Тамбов - с. Перикса	8,00	134,8	123	121	ежедневно	4	-	-	-
2.266	Тамбов - с. Черняное	34,60	28,1	26	122	ежедневно	2	-	-	-
2.267	Тамбов - Н.Мазовка	45,00	61,8	56	122Б	ежедневно	2	-	-	-
2.268	Тамбов - Серебряки	36,60	22,5	21	123К	ежедневно	2	-	-	-
2.269	Тамбов - с. Минаевка	47,00	22,5	21	124М	ежедневно	2	-	-	-
2.270	Тамбов - Дубровка	46,00	11,2	10	125	ежедневно	2	-	-	-
2.271	Тамбов - Горельский Лесхоз	24,50	24,9	23	129	ежедневно	2	-	-	-
2.272	Тамбов - Сосновый Угол	18,00	13,6	12	129К	ежедневно	3	-	-	-
2.273	Тамбов - ст. Селезни	25,10	67,4	62	133Б	ежедневно	3	-	-	-
2.274	Тамбов - п. Новый	10,50	288,8	264	143	ежедневно	16	-	-	-

1	2	3	4	5	6	7	8	9	10	11
2.275	Тамбов - Кузьмино-Гать	27,00	16,9	15	143Г	ежедневно	3	-	-	-
2.276	Аэропорт - Железнодорожный вокзал	12,50	47,7	44	144	ежедневно	1	-	-	-
2.277	Красенякая - Покрово-Пригородное	15,30	265,9	243	146	ежедневно	16	-	-	-
2.278	Красенякая - п.Строитель	16,00	829,0	757	151	ежедневно	28	-	-	-
2.279	Токаревка - Сергиевка	44,00	6,5	6	101	понедельник, вторник, среда, суббота	1	-	-	-
2.280	Токаревка - Семеновка	48,00	2,4	2	102	понедельник, четверг	1	-	-	-
2.281	Токаревка - Львово	38,00	2,6	2	103	понедельник, суббота	1	-	-	-
2.282	Токаревка - М.Даниловка	26,00	2,0	2	104	понедельник, четверг	1	-	-	-
2.283	Токаревка - М.Зверьявка	38,00	3,0	3	105	вторник, суббота	1	-	-	-
2.284	Токаревка - Мамонтово	25,00	2,6	2	106	вторник, суббота	1	-	-	-
2.285	Токаревка - Гладышево	32,00	2,0	2	107	вторник, суббота	1	-	-	-
2.286	Токаревка - Павловка	48,00	1,1	1	108	четверг, пятница	1	-	-	-
2.287	Токаревка - Новоникольское	20,80	2,7	2	111	среда, суббота	1	-	-	-
2.288	Токаревка - Каликино	6,30	0,2	0	112	суббота	1	-	-	-
2.289	Уварово - Бокино	30,40	7,1	6	102	понедельник, среда, суббота	1	-	-	-
2.290	Уварово - Луч	61,50	11,0	10	103	ежедневно, кроме вт., пт	1	-	-	-
2.291	Уварово - Александровка 1-я	51,00	7,3	7	104	ежедневно, кроме четверга, воскресенья	1	-	-	-
2.292	Уварово - Алагорка	37,20	1,3	1	105	вторник	1	-	-	-
2.293	Уварово - Максим Горький	44,00	4,4	4	106	ежедневно, кроме четверга, воскресенья	1	-	-	-

1	2	3	4	5	6	7	8	9	10	11
2.294	Уварово - Моздок	41,20	12,0	11	107	ежедневно, кроме среды, субботы	1	-	-	-
2.295	Уварово - Верхнее Чуево	29,00	14,5	13	110	ежедневно	1	-	-	-
2.296	Умет - Нововоздвиженка	31,80	1,7	2	101	среда, четверг	1	-	-	-
2.297	Умет - Васильевка	37,00	8,8	8	102	понедельник, пятница, воскресенье	1	-	-	-
2.298	Умет - Царёвка	19,60	7,9	7	103	вторник, пятница	1	-	-	-
2.299	Умет - Ивановка	11,80	5,6	5	104	вторник, пятница	1	-	-	-
2.300	Умет - с-з Софьинский	23,40	7,0	6	105	понедельник, пятница	1	-	-	-
2.301	Умет - Глуховка	18,60	6,2	6	106	среда, четверг	1	-	-	-
2.302	Умет - Софьинка	17,10	3,4	3	107	среда	1	-	-	-
2.303	Умет - Любичи	5,10	6,1	6	109	среда, четверг	1	-	-	-
2.304	Умет - с/х Сулакский	9,60	14,2	13	110	ежедневно, кроме субботы	1	-	-	-
2.305	Умет - Скачиха	18,00	8,5	8	111	среда, четверг	1	-	-	-

Анализ ВРТБ показывает, что существующие параметры обслуживания достаточны для удовлетворения потребностей населения в перевозках.

2.3. Параметры транспортного обслуживания населения в части пригородных пассажирских перевозок

Значения агрегированных параметров транспортного обслуживания населения Тамбовской области сведены в сбалансированную систему параметров транспортного обслуживания (далее- ССП ТО).

Данные о параметрах транспортного обслуживания в существующих условиях и для инерционного сценария развития на перспективу до 2030 года представлены в таблице 12.

Таблица 12.

Сбалансированная система параметров транспортного обслуживания населения субъектом Российской Федерации в существующих условиях и на перспективу до 2030 года (инерционный сценарий)

№ строки	Наименование параметра	Единицы измерения	2014	2015	2016-2020	2021-2025	2026-2030
1	2	3	5	6	7	8	9
Обязательные параметры							
1.	Объем отправленных пассажиров:	млн. пасс.	14,02	14,42	14,63	14,83	15,00
1.1	железнодорожный транспорт	млн. пасс.	1,80	1,40	1,50	1,60	1,70
1.2	автомобильный транспорт	млн. пасс.	12,22	13,02	13,13	13,23	13,30
2.	Коэффициент подвижности (коэффициент мобильности):	пасс-км/чел.	н.д.	н.д.	н.д.	н.д.	н.д.
2.1	железнодорожный транспорт	пасс-км/чел	47,9	49,75	50,46	50,81	51,06
2.2	автомобильный транспорт	пасс-км/чел	1182,6	1200,1.	1250,0	1300,0	1350,0
3.	Доля жителей, имеющих доступ к регулярному транспортному обслуживанию:	%	99	99	99	99	99
3.1	железнодорожный транспорт	%	87,51	87,41	83,04	78,89	74,95
3.2	автомобильный транспорт	%	99	99	99	99	99
4.	Число населённых пунктов, не имеющих доступ к регулярному транспортному обслуживанию:	ед.	244	238	213	203	193
4.1	железнодорожный транспорт	ед.	173	173	173	173	173
4.2	автомобильный транспорт	ед.	71	65	40	30	20
5.	Плотность транспортной сети:						
5.1	железнодорожный транспорт	км/км ²	0,0214	0,0214	0,0214	0,0214	0,0214
5.2	автомобильный транспорт	км/км ²	0,56	0,56	0,56	0,56	0,56

1	2	3	5	6	7	8	9
6	Полная величина государственных субсидий, в т.ч.:	млн. руб.	266,8	472,8	434,9	296,0	235,9
6.1	бюджет субъекта Российской Федерации	млн. руб.	266,8	472,8	434,9	296,0	235,9
6.1.1	железнодорожный транспорт:	млн. руб.	164,4	257,095	291,495	295,995	235,895
6.1.1.1	компенсации потерь в доходах организациям железнодорожного транспорта в связи с установлением льгот по тарифам	млн. руб.	5,4	3,3	5,5	10	10
6.1.1.2	субсидии, предусмотренные заключенными мировыми соглашениями на возмещение выпадающих доходов транспортных компаний, осуществляющих пригородные пассажирские перевозки на территории Тамбовской области	млн. руб.		27,9	60,1	60,1	
6.1.1.3	субсидии на возмещение выпадающих доходов в результате государственного регулирования тарифов	млн. руб.	159,000	225,895	225,895	225,895	225,895
6.1.2	автомобильный транспорт:	млн. руб.	102,4	215,7	142,6	-	-
6.1.2.1	субсидии бюджетам муниципальных образований области в целях возмещения части затрат на уплату лизинговых платежей по договорам финансовой аренды (лизинга) подвижного состава автомобильного транспорта, работающего на газомоторном топливе, в рамках комплекса мероприятий, направленных на перевод автомобильного транспорта на альтернативные виды топлива	млн. руб.	-	143,2	76,6	-	-
6.1.2.2	субсидии бюджетам муниципальных районов в целях возмещения части затрат на уплату лизинговых платежей по договорам финансовой аренды (лизинга, суб-лизинга) пассажирского автомобильного транспорта для организации транспортного обслуживания населения между поселениями в границах муниципальных образований области	млн. руб.	-	19,9	21,5	-	-

1	2	3	5	6	7	8	9
6.1.2.3	субсидии бюджетам муниципальных образований области в целях возмещения части затрат на уплату лизинговых платежей по договорам финансовой аренды (лизинга) подвижного состава автомобильного транспорта, работающего на газомоторном топливе, в рамках комплекса мероприятий, направленных на перевод автомобильного транспорта на альтернативные виды топлива	млн. руб.	51,1	-	-	-	-
6.1.2.4	субсидии бюджетам муниципальных районов на организацию транспортного обслуживания населения между поселениями в границах муниципальных образований	млн. руб.	29,9	28,3	26,4	-	-
6.1.2.5	субсидии автотранспортным предприятиям и перевозчикам всех форм собственности (за исключением бюджетных учреждений) на компенсацию части затрат, связанных с предоставлением проезда по льготным месячным проездным билетам студентам очной формы обучения, обучающимся в образовательных организациях высшего образования и профессиональных образовательных организациях, именным льготным месячным проездным билетам лицам, обучающимся в профессиональных образовательных организациях, по пригородным перевозкам	млн. руб.	21,4	24,3	18,0	-	-

1	2	3	5	6	7	8	9
6.2	федеральный бюджет:	млн. руб.	-	108,2	-	-	-
6.2.1	субсидии бюджетам муниципальных образований области в целях возмещения части затрат на уплату лизинговых платежей по договорам финансовой аренды (лизинга) подвижного состава автомобильного транспорта, работающего на газомоторном топливе, в рамках комплекса мероприятий, направленных на перевод автомобильного транспорта на альтернативные виды топлива			108,2			
7.	Отношение темпов роста тарифов к среднему темпу роста номинальных доходов населения	%	140	125	110-90	85	85
8.	Уровень автомобилизации	ед./1000 чел.	293	296	307	326	346

Пояснения к таблице 12

Объем отправленных пассажиров в 2014 году составил 14,02 млн. пассажиров, в т. ч. железнодорожным транспортом 1,8 млн. пассажиров, автобусным транспортом 12,22 млн. пассажиров.

На долгосрочную перспективу сохранится увеличение объемов отправления пассажиров железнодорожным и автомобильным транспортом, а также рост мобильности населения.

Размер государственных субсидий организациям железнодорожного транспорта на возмещение выпадающих доходов, возникающих в результате государственного регулирования тарифов, подлежит ежегодной корректировке в зависимости от уровня экономически обоснованного тарифа, запланированного объема пассажирооборота на очередной год и с учетом прогнозируемых Минэкономразвития России параметров индексации в сфере пассажирских перевозок железнодорожным транспортом.

2.4. Ключевые проблемы и потенциальные направления совершенствования транспортного обслуживания населения в части пригородных пассажирских перевозок

Ключевыми проблемами транспортного развития являются:
недофинансирование пригородных перевозок со стороны федерального бюджета;

сохранение негативных миграционных тенденций по районам тяготения транспортной системы;

слабая связь между различными видами общественного транспорта, для удовлетворения потребности населения, в том числе граждан с ограниченной способностью к передвижению;

негативное восприятие населением качества и престижности пригородных пассажирских перевозок общественным транспортом;

низкий уровень безопасности предоставления транспортных услуг.

В первоочередном порядке необходимо решение следующих проблем:

общее повышение благосостояния населения за счёт общего эволюционного роста экономики России;

унификация подходов к транспортному планированию и повышение прозрачности функционирования транспортного комплекса Российской Федерации;

реализация проектов по созданию территориальных кластеров, приводящая к повышению занятости, благосостояния населения, потребности в поездках, развитию территорий Тамбовской области;

эффективная нормативно-правовая база Тамбовской области, обеспечивающая необходимые возможности для реализации мероприятий по оптимизации схемы транспортного обслуживания.

3. Целевая модель транспортного обслуживания населения Тамбовской области

3.1. Ключевые приоритеты и целевые параметры транспортного обслуживания населения в части пригородных пассажирских перевозок

Ключевыми приоритетами транспортного развития являются:

сохранение уровня транспортной обеспеченности населения на уровне не ниже прогнозируемого инерционного сценария;

сохранение уровня мобильности населения на уровне не ниже прогнозируемого инерционного сценария;

сохранение транспортной доступности населения к социально-значимым услугам на уровне не ниже прогнозируемого инерционного сценария.

Сформированная система приоритетов определяет целевые значения параметров в ССП ТО.

Целевые значения параметров определены на уровне значений прогнозируемого инерционного сценария.

Целевые значения параметров транспортного обслуживания приведены в таблице 13.

**Целевые значения
параметров транспортного обслуживания**

№ строки	Наименование параметра	Ед. изм.	Целевое значение
1	2	3	4
Обязательные параметры			
1.	Объем отправленных пассажиров:	млн. пасс.	15,00
1.1	железнодорожный транспорт	млн. пасс.	1,7
1.2	автомобильный транспорт	млн. пасс.	13,30
2.	Коэффициент подвижности (коэффициент мобильности):	пасс-км/чел.	-н.д.
2.1	железнодорожный транспорт	пасс-км/чел	51,06
2.2	автомобильный транспорт	пасс-км/чел	1200,1.
3.	Доля жителей, имеющих доступ к регулярному транспортному обслуживанию:	%	н.д.
3.1	железнодорожный транспорт	%	74,95
3.2	автомобильный транспорт	%	99%
4.	Число населённых пунктов, не имеющих доступ к регулярному транспортному обслуживанию:		н.д.
4.1	железнодорожный транспорт	ед.	173
4.2	автомобильный транспорт	ед.	н.д.
5.	Плотность транспортной сети:		
5.1	железнодорожный транспорт	км/км ²	0,0214
5.2	автомобильный транспорт	км/км ²	0,56
6.	Полная величина государственных субсидий, в т.ч.:	млн. руб.	790,9
6.1	бюджет субъекта Российской Федерации	млн. руб.	790,9
6.1.1	железнодорожный транспорт	млн. руб.	291,5
1	2	3	4
6.1.2.	автомобильный транспорт	млн. руб.	499,4
6.2	Федеральный бюджет	млн. руб.	-
7.	Отношение темпов роста тарифов к среднему темпу роста номинальных доходов населения	%	85
8.	Уровень автомобилизации	ед./1000 чел.	346

Одной из ключевых проблем транспортного обслуживания населения Тамбовской области является низкая экономическая эффективность и инвестиционная привлекательность железнодорожных пригородных перевозок.

В этой связи одним из приоритетных направлений развития пригородного обслуживания является расширение маршрутов следования пассажирского транспорта как железнодорожного, так и автомобильного, в том числе за счет организации внутригородских перевозок железнодорожным транспортом. Для этого потребуется развитие объектов железнодорожной инфраструктуры, как минимум, строительство дополнительных остановочных пунктов (платформ). Дополнительное направление приоритетного развития транспортного обслуживания населения в пригородном и междугородном внутриобластном сообщении –

организация и развитие интермодальных перевозок, организация новых маршрутов, согласование существующих расписаний движения.

Кроме этого, рассматривается создание собственной компании-перевозчика на принципах частно-государственного партнёрства, владеющего собственным подвижным составом и осуществляющего перевозки пассажиров в рамках модели долгосрочного заказа. Реализация такой схемы может обеспечить существенное повышение качества транспортного обслуживания, повышение экономической эффективности за счёт снижения себестоимости перевозки и величины экономически обоснованного тарифа, обеспечит стабильную инвестиционную привлекательность и позволит привлечь частный капитал в отрасль. Возможные ограничения такой схемы могут быть связаны с недостаточной инвестиционной привлекательностью отрасли для привлечения достаточных ресурсов, высокими ставками за услуги ремонтной базы, аренды инфраструктуры для отстоя подвижного состава, высокой конкуренции за нитки графика движения поездов. Данный вопрос требует дополнительной детальной проработки и выполнения финансово-регуляторного моделирования. По итогам выполнения такого моделирования в случае положительного решения в настоящий КПТО будут внесены соответствующие изменения в части целевой модели, «дорожной карты» и требований к параметрам заказа на долгосрочную перспективу.

3.2. Основные параметры внутрирегионального транспортного баланса на средне- и долгосрочную перспективу

Необходимый уровень транспортного обслуживания обеспечивается по всем сообщениям. Параметры внутрирегионального транспортного баланса (далее – ВРТБ) на перспективу до 2030 года приведены в таблице 14.

Таблица 14.

Внутрирегиональный транспортный баланс для инертного сценария до 2030 года

№ строки	Сообщение	Протя- жённость, км	Пассажиропоток		Маршруты по видам транспорта	Регулярность обслуживания	Коли- чество оборот- ных рейсов, в сутки	Интервал между отправлениями		Приме- чание
			Всего, тыс. пасс./год	Пиковый*, пасс./час				в часы "пик"	в непико- вые часы	
1	2	3	4	5	6	7	8	9	10	11
Железнодорожный транспорт										
1.1	Тамбов - Сабурово	32,1	281,697	366	6303, 6304, 6306, 6635, 6633, 6634, 6503, 6504	ежедневно	4	-	-	-
1.2	Сабурово - Мичуринск- Уральский	40,1	278,348	132	6303, 6304, 6306, 6633, 6634, 6503, 6504	ежедневно	3,5	-	-	-
1.3	Тамбов - Кирсанов	94,5	115,885	98	6544, 6543, 6645, 6646, 6744, 6743, 6746	ежедневно	2,5	-	-	-
1.4	Кирсанов - Умет	20	56,85	38	6744, 6743, 6745, 6746	по пятницам и воскресеньям	2	-	-	-
1.5	Тамбов - Обловка	133	158,844	183	6556, 6583, 6584, 6683, 6684, 6656, 6755,6555	ежедневно	2	-	-	-
1.6	Обловка - Мучкап	24,8	8,862	19	6656, 6655, 6583, 6584	по пятницам и воскресеньям	2	-	-	-
1.7	Хлудово - Моршанск	25,2	57,518	65	6141, 6142, 6143, 6144	ежедневно	2	-	-	-
1.8	Моршанск - Поминаявка	60,1	31,544	62	6106, 6105	ежедневно	1	-	-	-
1.9	Мичуринск-Уральский - Богоявленск	43	455,855	604	6511, 6512, 6529, 6530, 6531,6532, 6594, 6595, 6590, 6591, 6513,6514, 6503,6504	ежедневно	6	-	-	-
1.10	Богоявленск - Старое Юрьево	30,8	5,48	19	6503, 6504	вт, чт, сб, вс (с 15.04. по 15.10.)	1	-	-	-

1	2	3	4	5	6	7	8	9	10	11
1.11	Мичуринск-Уральский - Песковатка	48,5	167,517	195	6553, 6656, 6647, 6521, 6522, 6525, 6526	ежедневно	4,5	-	-	-
1.12	Стрелецкая - Жердевка	66	55,711	66	6585, 6586, 6589, 6590	ежедневно	2	-	-	-
Пригородный железнодорожный транспорт в проекте «Городской поезд»										
1.13	Сабурово – Тамбов - Бокино	8	26,665		6602, 6003, 6004	ежедневно, кроме сб, вс	1,5	-	-	-
Автомобильный транспорт										
2.										
2.1	Тамбов - Рассказово	31,1	1391,5	1271	505, 523, 528, 508, 502Р, 502Э, 102, 102Э, 517, 507, 518, 519	ежедневно	48	-	-	-
2.2	Рассказово - Кирсанов	65,2	50,5	46	528, 502, 508	ежедневно	10	-	-	-
2.3	Кирсанов - Умет	23,4	7,1	6	528, 113	ежедневно	1	-	-	-
2.4	Кирсанов - Гавриловка-2	37,6	17,0	16	508, 540	ежедневно	1	-	-	-
2.5	Рассказово - Бондари	42,6	0,4	0	128	понедельник, пятница	1	-	-	-
2.6	Тамбов - Керша	41,4	32,5	30	518, 507	ежедневно	4	-	-	-
2.7	Керша - Пахотный Угол	19,3	9,3	8	519	ежедневно	2	-	-	-
2.8	Керша - Бондари	18,1	13,9	13	518, 507	ежедневно	4	-	-	-
2.9	Бондари - Пичаево	43,8	21,0	19	518	ежедневно	3	-	-	-
2.10	Пичаево - Моршанск	40	10,6	10	101	ежедневно	2	-	-	-
2.11	Тамбов - Семкино	56,1	194,9	178	121, 122, 503, 504	ежедневно	12	-	-	-
2.12	Семкино - Сосновка	18,7	12,6	11	504	ежедневно	10	-	-	-
2.13	Семкино - Моршанск	40,3	154,2	141	121, 126, 503, 504	ежедневно	14	-	-	-
2.14	Тамбов - Сосновка	68,2	46,9	43	504	ежедневно	10	-	-	-
2.15	Тамбов - Сабурово	55,6	300,2	274	106; 130; 501; 509; 535а	ежедневно	31	-	-	-
2.16	Сабурово - Мичуринск	40,8	274,4	251	106; 130; 501; 509; 535а	ежедневно	31	-	-	-
2.17	Мичуринск - Петровское	41,4	61,6	56	535а; 110	ежедневно	8	-	-	-
2.18	Мичуринск - Первомайский	59,5	68,7	63	104; 550	ежедневно	9	-	-	-
2.19	Мичуринск - Староюрьево	60,9	26,2	24	530; 509	ежедневно	4	-	-	-

1	2	3	4	5	6	7	8	9	10	11
2.20	Тамбов - Знаменка	46,9	895,6	818	112;114; 116;118	ежедневно	8	-	-	-
2.21	Знаменка - Сатинка	19,1	3,4	3	525	ежедневно	2	-	-	-
2.22	Тамбов - Мордово	91	32,6	30	516;511	ежедневно	4	-	-	-
2.23	Пановы Кусты - Токаревка	32,3	30,4	28	522, 553	ежедневно	2	-	-	-
2.24	Пановы Кусты - Жердевка	35	14,9	14	510	ежедневно	3	-	-	-
2.25	Знаменка - Токаревка	60,6	5,5	5	534	ежедневно, кроме вс	1	-	-	-
2.26	Мордово - Жердевка	67	5,8	5	545, 553	ежедневно	1	-	-	-
2.27	Пановы Кусты - Мучкапский	86,8	67,7	62	510, 521, 105	ежедневно	4	-	-	-
2.28	Мучкапский - Уварово	31,9	42,0	38	521, 105	ежедневно	4	-	-	-
2.29	Уварово - Инжавино	44,4	13,7	12	111	ежедневно	1	-	-	-
2.30	Инжавино - Краснослободский	40,6	31,4	29	517	ежедневно	5	-	-	-
2.31	Уварово - Рассказово	87,3	69,4	63	505, 523	ежедневно	7	-	-	-
2.32	Бондари - Кривополянье	19,2	2,0	2	101	понедельник, среда, пятница	1	-	-	-
2.33	Бондари - Озерный	27,5	3,4	3	102	понедельник, среда, пятница	1	-	-	-
2.34	Бондари - Лесхоз (Большое Щереметьево)	34	3,6	3	103	среда	1	-	-	-
2.35	Бондари - Прибытки	16,5	1,2	1	104	понедельник, среда, пятница	1	-	-	-
2.36	Шача - Бондари	27,5	1,3	1	104	понедельник, среда, пятница	1	-	-	-
2.37	Бондари - Куровщина	32	5,1	5	105	понедельник, среда, пятница	1	-	-	-
2.38	Бондари - Вердеревщино	12,5	1,9	2	106	понедельник, среда, пятница	1	-	-	-
2.39	Бондари - Шача	35,3	1,6	1	107	среда	1	-	-	-
2.40	Гавриловка 2-я - Поляково	28	25,7	23	101	среда, воскресенье	1	-	-	-
2.41	Гавриловка 2-я - Дмитриевка	35	19,6	18	102	пятница	1	-	-	-
2.42	Гавриловка 2-я - Осино-Гай	41	15,9	15	103	среда	1	-	-	-
2.43	Гавриловка 2-я - Ольшанка	27,6	9,1	8	104	среда	1	-	-	-
2.44	Гавриловка 2-я - Пересыпкино 1-е, 2-е	17,8	36,1	33	105	ежедневно, кроме вторника	1	-	-	-

1	2	3	4	5	6	7	8	9	10	11
2.45	Жердевка - Бурнак	7	22,4	20	105	ежедневно	1	-	-	-
2.46	Жердевка - Рымарево	15	3,0	3	106	вторник, пятница, воскресенье	1	-	-	-
2.47	Жердевка - Новорусаново	10	11,2	10	107	ежедневно	1	-	-	-
2.48	Жердевка - 2-я Федоровка	31	2,3	2	108	вторник, воскресенье	1	-	-	-
2.49	Жердевка - Питим	26	11,7	11	109	ежедневно	1	-	-	-
2.50	Жердевка - Искра	25	2,8	3	110	понедельник, четверг	1	-	-	-
2.51	Жердевка - Туголуково	20	11,2	10	111	ежедневно	1	-	-	-
2.52	Жердевка - Заря	50	21,3	19	112	среда, пятница	1	-	-	-
2.53	Жердевка - Григорьевка	55	3,1	3	113	понедельник, среда	1	-	-	-
2.54	Жердевка - Павлодар	33	2,9	3	114	вторник, пятница, воскресенье	1	-	-	-
2.55	Знаменка - П.Марфино	35	7,6	7	100	понедельник, среда, четверг	1	-	-	-
2.56	Знаменка - Никольское	5	15,9	15	103	ежедневно, кроме выходных	1	-	-	-
2.57	Знаменка - Воронцовка	7	14,8	13	104	ежедневно, кроме воскресенья	1	-	-	-
2.58	Знаменка - Александровка	21	4,2	4	105	понедельник, вторник, пятница	1	-	-	-
2.59	Знаменка - Алехино	27	0,2	0	106	вторник	1	-	-	-
2.60	Знаменка - Борозда	33	13,6	12	111	ежедневно	1	-	-	-
2.61	Знаменка - Княжево	15	0,5	0	112	понедельник, пятница	1	-	-	-
2.62	Знаменка - Первомайское	11,5	16,2	15	113	ежедневный, кроме воскресенья	1	-	-	-
2.63	Авгостанция - Районное техническое предприятие	3	6,0	5	8	ежедневно, кроме выходных	1	-	-	-
2.64	Иньжавино - Паревка	22	1,5	1	101	вторник, четверг	1	-	-	-
2.65	Иньжавино - Чернавка	35	0,8	1	102	черверг	1	-	-	-
2.66	Иньжавино - Карай-Пуццо	34	15,7	14	103	ежедневно	1	-	-	-
2.67	Иньжавино - К.Салтыково	29	13,3	12	104	ежедневно	1	-	-	-
2.68	Иньжавино - Екатеринополье	36	2,4	2	105	среда, пятница	1	-	-	-
2.69	Иньжавино - Грушевка	26	1,5	1	106	вторник, черверг	1	-	-	-

1	2	3	4	5	6	7	8	9	10	11
2.70	Ипжавино - Николино	37	1,7	2	107	вторник, четверг	1	-	-	-
2.71	Ипжавино - Леонтьевка	59	1,6	1	108	среда, пятница	1	-	-	-
2.72	Ипжавино - Ломовка	51	2,4	2	109	вторник, четверг	1	-	-	-
2.73	Ипжавино - Караваино	46	1,1	1	110	среда	1	-	-	-
2.74	Ипжавино - Балыклей	25	4,2	4	111	ежедневно, кроме четверга, субботы	1	-	-	-
2.75	Ипжавино - Красивка	13	8,0	7	112	ежедневно	1	-	-	-
2.76	Кирсанов - Иноковка	21,1	14,9	14	101	ежедневно	1	-	-	-
2.77	Кирсанов - Садовый	49,5	11,2	10	102А	ежедневно	1	-	-	-
2.78	Садовый - Мерлиновка	19,3	5,3	5	102Б	понедельник, вторник, четверг	1	-	-	-
2.79	Кирсанов - Рамза	33,9	6,2	6	103	понедельник, четверг, суббота, воскресенье	1	-	-	-
2.80	Кирсанов - Хмелина	48,6	2,0	2	104	среда, воскресенье	1	-	-	-
2.81	Кирсанов - Чутановка	18	29,8	27	105	ежедневно	1	-	-	-
2.82	Кирсанов - Марьянка	25	10,6	10	105А	ежедневно, кроме среды, пятницы	1	-	-	-
2.83	Кирсанов - Кобяки	22,9	6,4	6	106	четверг	1	-	-	-
2.84	Кирсанов - Вячка	15	59,6	54	107	ежедневно	1	-	-	-
2.85	Кирсанов - Ленинское	23,7	10,6	10	108	ежедневно	1	-	-	-
2.86	Кирсанов - Газопровод	5,5	123,5	113	109	ежедневно	1	-	-	-
2.87	Прямыца - Агроллей	11,6	51,1	47	110	ежедневно, кроме субботы	1	-	-	-
2.88	Газопровод - Гольница	8,9	36,3	33	111	ежедневно	1	-	-	-
2.89	Жулидовка - Агроллей	5	37,2	34	112	н.д.	1	-	-	-
2.90	Мичуринск - Ярок	35	77,9	71	101	ежедневно	2	-	-	-
2.91	Мичуринск - Новое Тарбеево	22	28,3	26	103	ежедневно	2	-	-	-
2.92	Мичуринск - Липовка	20	113,3	103	104	ежедневно	2	-	-	-
2.93	Мичуринск - Глазок	48	14,2	13	106	ежедневно	2	-	-	-
2.94	Мичуринск - Лежайка	34	42,5	39	107	ежедневно	2	-	-	-
2.95	Мичуринск - пос.им.Калинина	21	80,4	73	108	ежедневно, кроме субботы, воскресенья	2	-	-	-
2.96	Мичуринск - Желановка	58	28,3	26	109	ежедневно	2	-	-	-

1	2	3	4	5	6	7	8	9	10	11
2.97	Мичуринск - Ранино	26	77,9	71	110	ежедневно	2	-	-	-
2.98	Мичуринск - Хоботово	24	28,7	26	111	ежедневно	2	-	-	-
2.99	Мичуринск - Зеленый гай	12	113,3	103	112	ежедневно	2	-	-	-
2.100	Мичуринск - Коминтерн	10	254,9	233	113	ежедневно	4	-	-	-
2.101	Мичуринск - Крюковка	22	85,0	78	114	ежедневно	2	-	-	-
2.102	Мичуринск - Еремеево	53,2	28,3	26	118	ежедневно	2	-	-	-
2.103	Мичуринск - Садострой	18	226,6	207	121	ежедневно	4	-	-	-
2.104	Мичуринск - Стаево	14	226,6	207	122	ежедневно	4	-	-	-
2.105	Мичуринск - Круглое	18	99,1	91	123	ежедневно	2	-	-	-
2.106	Мичуринск - Турмасово	13	28,6	26	124	ежедневно	4	-	-	-
2.107	Мичуринск - Новоникольское	23	99,1	91	125	ежедневно	2	-	-	-
2.108	Мичуринск - Большая Сосновка	28	19,2	18	126	ежедневно, кроме вс	2	-	-	-
2.109	Мичуринск - Терское	20	70,8	65	127	ежедневно	2	-	-	-
2.110	Мичуринск - Кочетовка	22	162,8	149	128	ежедневно	6	-	-	-
2.111	Мичуринск - Б.Лаврово	27	99,1	91	130	ежедневно	2	-	-	-
2.112	Мичуринск (СХТ) - ЦРБ	9,7	318,6	291	150	ежедневно	4	-	-	-
2.113	Мичуринск (Вокзал) - ЦРБ	5,32	301,8	276	151 (1)	ежедневно	4	-	-	-
2.114	Мичуринск (Вокзал) - МСО	9,7	194,5	178	141 (1А)	ежедневно	4	-	-	-
2.115	Мордово - Ивановка	38,5	2,4	2	101	понедельник, суббота, воскресенье	1	-	-	-
2.116	Мордово - Плоское	51	2,4	2	101А	среда, пятница	1	-	-	-
2.117	Мордово - Карпели	36	1,9	2	102	среда, воскресенье	1	-	-	-
2.118	Мордово - Карпели	12	0,5	0	102А	среда, воскресенье	1	-	-	-
2.119	Мордово - Конзавод	51,5	2,3	2	103	вторник, четверг	1	-	-	-
2.120	Мордово - Новопокровка	12,3	15,5	14	104	ежедневно	1	-	-	-
2.121	Мордово - Новопокровка	18,5	1,7	2	104А	ежедневно	1	-	-	-
2.122	Мордово - Кужное	41	1,4	1	105	понедельник, воскресенье	1	-	-	-
2.123	Моршанск - Серповое	25,2	5,7	5	10	ежедневно	1	-	-	-
2.124	Моршанск - Крюково	8,4	261,6	239	101	ежедневно	2	-	-	-
2.125	Моршанск - Ивенье	16,5	60,4	55	102	ежедневно	1	-	-	-
2.126	Моршанск - Карели	12,5	80,5	74	104	ежедневно	1	-	-	-
2.127	Моршанск - Парский Угол	60	7,7	7	11	вторник, пятница	1	-	-	-

1	2	3	4	5	6	7	8	9	10	11
2.128	Моршанск - Мутасьево	24,6	7,5	7	12	ежедневно	1	-	-	-
2.129	Моршанск - Алексеевка	60	2,1	2	12	ежедневно	1	-	-	-
2.130	Моршанск - Темяшево	58,5	20,1	18	120	ежедневно	1	-	-	-
2.131	Моршанск - Коршуновский ЛМЗ	6,7	87,2	80	127	ежедневно	2	-	-	-
2.132	Моршанск - Коминтерна	3	167,7	153	128	ежедневно	2	-	-	-
2.133	Моршанск - Быковка	37	1,1	1	13	четверг, суббота	1	-	-	-
2.134	Моршанск - Чернигово	36,3	3,8	3	14	среда, суббота	1	-	-	-
2.135	Моршанск - Новоалександровка	24,8	7,7	7	16	понедельник, среда, пятница	1	-	-	-
2.136	Моршанск - Рыбное	34,7	12,5	11	17	ежедневно	1	-	-	-
2.137	Моршанск - Марусино	15,8	7,7	7	19	понедельник, среда, пятница, воскресенье	1	-	-	-
2.138	Моршанск - Серповое	25	5,7	5	2	ежедневно	1	-	-	-
2.139	Моршанск - Ваново	64,3	7,7	7	20	вторник, четверг, суббота, воскресенье	1	-	-	-
2.140	Моршанск - Старотомниково	41,6	5,7	5	3	понедельник, среда, пятница	1	-	-	-
2.141	Моршанск - К.Борки	34,6	25,9	24	7	ежедневно	1	-	-	-
2.142	Моршанск - Дьячи	46	1,9	2	7	ежедневно	1	-	-	-
2.143	Моршанск - Вяжи	30,8	18,2	17	8	ежедневно	1	-	-	-
2.144	Моршанск - Маломоршевка	38	0,5	0	ЗАК	среда	1	-	-	-
2.145	Мучкапский - Новосельцы	16	2,8	3	101	пятница	1	-	-	-
2.146	Мучкапский - Н.Чуево	23,2	2,7	2	102	пятница	1	-	-	-
2.147	Мучкапский - Арбецьевка	34	2,0	2	103	вторник, пятница	1	-	-	-
2.148	Мучкапский - Красный куст	33	2,0	2	104	пятница	1	-	-	-
2.149	Никифоровка - Вырубово	30	11,9	11	101	вторник, четверг, пятница, воскресенье	1	-	-	-
2.150	Никифоровка - Старое Сабурово	23,7	4,4	4	102	понедельник, четверг	1	-	-	-
2.151	Никифоровка - Дмитриевка	40,9	4,4	4	103	вторник, четверг	1	-	-	-

1	2	3	4	5	6	7	8	9	10	11
2.152	Никифорова - Сурёна	14,7	15,2	14	104	ежедневно	1	-	-	-
2.153	Сабуро-Покровское - Никифорова	25,2	3,3	3	105	понедельник, вторник, четверг	1	-	-	-
2.154	Никифорова - Степановка	14	2,2	2	106	четверг	1	-	-	-
2.155	Первомайский - Богоявленское	34	33,2	30	101	ежедневно	1	-	-	-
2.156	Первомайский - Новоклёнское	37,3	2,9	3	103	ежедневно, кроме среды	1	-	-	-
2.157	Первомайский - Малый Снежеток	17	8,5	8	103	ежедневно, кроме среды	1	-	-	-
2.158	Первомайский - Змеевка	12,3	5,3	5	106	-	1	-	-	-
2.159	Первомайский - Новославино	27,9	11,7	11	107	ежедневно	1	-	-	-
2.160	Первомайский - Иловый-Дмитриевское	12,8	4,2	4	111	ежедневно	1	-	-	-
2.161	Первомайский - Черемушка	11,8	2,9	3	112	четверг, воскресенье	1	-	-	-
2.162	Петровское - Кругое	27,6	3,7	3	102	вторник, пятница	1	-	-	-
2.163	Петровское - Новое Гаритово	21,4	6,3	6	103	вторник, пятница, воскресенье	1	-	-	-
2.164	Петровское - Свиново	29,4	3,7	3	105	вторник, пятница	1	-	-	-
2.165	Петровское - Рахманино	42,4	5,0	5	107	вторник, пятница	1	-	-	-
2.166	Петровское - Новоситовка	19	2,5	2	108	вторник, пятница	1	-	-	-
2.167	Петровское - Чичерино	11,3	1,9	2	109	четверг	1	-	-	-
2.168	Петровское - Яблоновец	39,2	12,5	11	110	ежедневно, кроме вторника, среды	1	-	-	-
2.169	Петровское - Найденовка	72,6	12,5	11	501	ежедневно, кроме вторника, субботы	1	-	-	-
2.170	Мицуринск - Грязи	78	0,5	0	ЗАК	ежедневно	1	-	-	-
2.171	Пичаево - Васильево	8	5,3	5	101	ежедневно, кроме выходных	1	-	-	-
2.172	Пичаево - Покрово-Васильево	15	4,2	4	102	вторник, среда, пятница	1	-	-	-
2.173	Пичаево - О.Гай	40	21,6	20	103	ежедневно	1	-	-	-
2.174	Пичаево - Егоровка	10	1,8	2	104	вторник, пятница	1	-	-	-
2.175	Пичаево - Байловка	20	5,6	5	105	ежедневно, кроме выходных	1	-	-	-

1	2	3	4	5	6	7	8	9	10	11
2.176	Пичаево - Питим	20	13,2	12	108	вторник, пятница, суббота	1	-	-	-
2.177	Пичаево - Красивка	20	3,8	3	109	пятница	1	-	-	-
2.178	Пичаево - Вышенка	30	2,9	3	111	пятница	1	-	-	-
2.179	Пичаево - Фитингоф	35	6,5	6	112	вторник, пятница	1	-	-	-
2.180	Пичаево - Вернадовка	16	3,0	3	113	вторник, среда, пятница	1	-	-	-
2.181	Пичаево - Корпуновка	25	4,7	4	114	вторник, пятница	1	-	-	-
2.182	Пичаево - Гагарино	30	8,6	8	115	вторник, пятница, воскресенье	1	-	-	-
2.183	Пичаево - Лесхоз (Большое Щереметьево)	25	4,7	4	116	вторник, пятница	1	-	-	-
2.184	Пичаево - Волхончино	12	3,4	3	117	вторник, пятница, воскресенье	1	-	-	-
2.185	Пичаево - Вернадовка 2-е отд.	20	1,0	1	118	вторник, пятница	1	-	-	-
2.186	Пичаево - Таракса	30	5,6	5	119	вторник, пятница	1	-	-	-
2.187	Пичаево - Вязли	30	1,4	1	120	вторник, пятница	1	-	-	-
2.188	Пичаево - ул. Молодежная (с.Заречье)	3	4,1	4	121	ежедневно, кроме воскресенья	1	-	-	-
2.189	Пичаево - СОШ	3	0,2	0	122	ежедневно	1	-	-	-
2.190	Рассказово - Плагонька	12	216,1	197	101	ежедневно	2	-	-	-
2.191	Рассказово - Верхнепасское	25	67,1	61	103	ежедневно	2	-	-	-
2.192	Нижнепасское - Рассказово	12	13,9	13	104	ежедневно	2	-	-	-
2.193	Рассказово - пос.им.2-й Пятилетки	43,1	22,4	20	105	ежедневно	2	-	-	-
2.194	Рассказово - п.Зеленый	13,9	59,6	54	106	ежедневно	2	-	-	-
2.195	Рассказово - Татарчино	39,3	44,7	41	107	ежедневно	2	-	-	-
2.196	Рассказово - Телешовка	35	22,4	20	108	ежедневно	2	-	-	-
2.197	Рассказово - Колтеево	31,1	16,0	15	109	ежедневно, кроме вторника	2	-	-	-
2.198	Рассказово - Надеждино	22	12,8	12	110	ежедневно, кроме вторника	2	-	-	-
2.199	Саюкино - Рассказово	23,1	37,3	34	111	ежедневно	2	-	-	-
2.200	Рассказово - Ахтырка	22,5	6,4	6	112	вторник, четверг, суббота	2	-	-	-

1	2	3	4	5	6	7	8	9	10	11
2.201	Рассказово - Осиновка	50	20,2	18	113	ежедневно	2	-	-	-
2.202	Рассказово - Хитрово	30,6	22,4	20	114	ежедневно	2	-	-	-
2.203	Рассказово - Ивановка	26	22,4	20	119	ежедневно	2	-	-	-
2.204	Ржакса - Вишнёвка	35	1,5	1	102	понедельник, среда	1	-	-	-
2.205	Ржакса - Чакино	20	3,0	3	103	ежедневно, кроме среды, четверга	1	-	-	-
2.206	Ржакса - Чакино	29,2	0,5	0	103А	ежедневно, кроме среды, четверга	1	-	-	-
2.207	Ржакса - Серебряное	29	1,0	1	104	среда, пятница	1	-	-	-
2.208	Ржакса - Богданово	32,5	1,4	1	105	вторник, четверг, пятница	1	-	-	-
2.209	Ржакса - Лукино	17,5	1,0	1	105А	понедельник, воскресенье	1	-	-	-
2.210	Ржакса - Перевоз	26	1,5	1	106	понедельник, пятница	1	-	-	-
2.211	Ржакса - Большая Ржакса	22,2	1,7	2	106А	ежедневно, кроме четверга, воскресенье	1	-	-	-
2.212	Ржакса - Ярославка	38	2,4	2	107	ежедневно, кроме понедельника, воскресенье	1	-	-	-
2.213	Ржакса - Казинка	13	0,8	1	108	среда	1	-	-	-
2.214	Ржакса - Ольгино	15,6	0,5	0	109	среда	1	-	-	-
2.215	Ржакса - Андреевка	6	0,5	0	109А	пятница	1	-	-	-
2.216	Ржакса - Степановка	25	0,5	0	110	вторник, пятница	1	-	-	-
2.217	Ржакса - Александровка	35	1,4	1	111	понедельник, среда, пятница	1	-	-	-
2.218	Сатинка - Сампур	8,9	37,9	35	101	ежедневно	1	-	-	-
2.219	Сатинка - Ф.Марьевка	48,2	3,4	3	102	понедельник, четверг	1	-	-	-
2.220	Сатинка - Пановы кусты	65,2	10,2	9	103	ежедневно, кроме понедельника, субботы, воскресенье	1	-	-	-
2.221	Сатинка - Серединовка	31,5	1,6	1	104	понедельник, среда, четверг	1	-	-	-

1	2	3	4	5	6	7	8	9	10	11
2.222	Сатинка - Верхоценье	20	6,7	6	105	вторник, четверг, пятница	1	-	-	-
2.223	Сатинка - Павловка	22,7	6,6	6	106	понедельник, вторник, пятница	1	-	-	-
2.224	Сатинка - Марьевка	36,6	5,9	5	107	среда, пятница	1	-	-	-
2.225	Сатинка - Петровка	4,2	6,0	6	108	ежедневно	1	-	-	-
2.226	Сатинка - Павловка	21,8	6,6	6	110	понедельник, вторник, пятница	1	-	-	-
2.227	Сатинка - Стелное гнездо	10,8	12,0	11	111	ежедневно, кроме выходных	1	-	-	-
2.228	Сосновка - Верхнее Грязное	15	46,5	42	102э	ежедневно	1	-	-	-
2.229	Сосновка - Савинские Карпели	33,5	9,4	9	103	вторник, четверг, пятница, воскресенье	1	-	-	-
2.230	Сосновка - Новая Поповка	47,3	5,2	5	104	вторник, среда, четверг	1	-	-	-
2.231	Сосновка - Домнино	53,7	5,8	5	105	понедельник, вторник, пятница	1	-	-	-
2.232	Сосновка - Дмитриевское	45	4,6	4	107	ежедневно, кроме выходных	1	-	-	-
2.233	Сосновка - ЗСМ (1-е Л.Ламки)	9,1	50,7	46	108	ежедневно	1	-	-	-
2.234	Сосновка - Федоровка	50	5,2	5	109	вторник, четверг	1	-	-	-
2.235	Сосновка - ул. Полевая (спиртзавод)	3,5	1,7	2	110э	вторник, четверг	1	-	-	-
2.236	Сосновка - Новая слобода	37	2,4	2	111	среда	1	-	-	-
2.237	Сосновка - Заречье	26,9	1,1	1	112	вторник	1	-	-	-
2.238	Сосновка - Троицкая Вихляйка	16	4,0	4	113	понедельник, среда, пятница	1	-	-	-
2.239	Сосновка - Отъяссы	34	4,7	4	116	ежедневно, кроме среды	1	-	-	-
2.240	Старюрьево - Вишнево	9,3	1,2	1	101	ежедневно, кроме воскресенья	1	-	-	-
2.241	Старюрьево - Савёлово	15,3	1,5	1	103	понедельник, среда, воскресенье	1	-	-	-
2.242	Старюрьево - Спасское	24,1	2,6	2	104	вторник, четверг, суббота	1	-	-	-

1	2	3	4	5	6	7	8	9	10	11
2.243	Староюрьево - Новоюрьево	23,6	5,7	5	105	ежедневно, кроме воскресенья	1	-	-	-
2.244	Староюрьево - Мезинец	22,7	3,7	3	106	ежедневно, кроме воскресенья	1	-	-	-
2.245	Староюрьево - Староалександровка	10	0,6	1	108	среда, суббота	1	-	-	-
2.246	Тамбов - С.Духовка	27,7	33,5	31	101Б	ежедневно	2	-	-	-
2.247	Тамбов - Поповка	53,6	1,9	2	102	ежедневно	2	-	-	-
2.248	Тамбов - с.Горелое	30,6	30,9	28	104э	ежедневно	2	-	-	-
2.249	Тамбов - Б.Талинка	41	89,4	82	106Б э	ежедневно	2	-	-	-
2.250	Тамбов - Б.Двойня	48	59,6	54	107Б	ежедневно	2	-	-	-
2.251	Тамбов - п.Комсомolec	15,6	238,5	218	109Б	ежедневно	4	-	-	-
2.252	Тамбов - с.Красносвободное	16	96,9	88	110	ежедневно	2	-	-	-
2.253	Тамбов - с.Красносвободное	16	104,3	95	110Б	ежедневно	2	-	-	-
2.254	Тамбов - Тулиновка	28,1	119,2	109	111Ц	ежедневно	2	-	-	-
2.255	Тамбов - Н.Ляда	21,2	409,9	374	112	ежедневно	16	-	-	-
2.256	Тамбов - с.Богословка	39	29,8	27	115Б	ежедневно	2	-	-	-
2.257	Тамбов - с.Сурава	44	26,1	24	116Б	ежедневно	2	-	-	-
2.258	Тамбов - ст.Селезни (железнодорожный вокзал)	30,7	89,4	82	118	ежедневно	2	-	-	-
2.259	Ц.Рынок - Красная Криуша	33	4,5	4	118К	ежедневно	2	-	-	-
2.260	Тамбов - Лысье Горы	22	42,6	39	118Л	н.д.	2	-	-	-
2.261	Тамбов - с-з Селезневский	33,1	44,7	41	118С	ежедневно	2	-	-	-
2.262	Тамбов - Кужово	23	96,9	88	119К	ежедневно	2	-	-	-
2.263	Тамбов - Таганово	16,1	57,4	52	119э	н.д.	2	-	-	-
2.264	Тамбов - с.Гр.Дубрава	44,4	24,5	22	120Б	ежедневно	2	-	-	-
2.265	Тамбов - с.Периска	8	178,9	163	121	ежедневно	4	-	-	-
2.266	Тамбов - с.Черняное	34,6	37,3	34	122	ежедневно	2	-	-	-
2.267	Тамбов - Н.Мазовка	45	82,0	75	122Б	ежедневно	2	-	-	-
2.268	Тамбов - Серебряки	36,6	29,8	27	123К	ежедневно	2	-	-	-
2.269	Тамбов - с.Минаевка	47	29,8	27	124М	ежедневно	2	-	-	-
2.270	Тамбов - Дубровка	46	14,9	14	125	ежедневно	2	-	-	-
2.272	Тамбов - Сосновый Угол	18	18,1	17	129К	ежедневно	3	-	-	-
2.273	Тамбов - ст.Селезни	25,1	89,4	82	133Б	ежедневно	3	-	-	-

1	2	3	4	5	6	7	8	9	10	11
2.274	Тамбов - п.Новый	10,5	383,3	350	143	ежедневно	16	-	-	-
2.275	Тамбов - Кузьмино-Гать	27	22,4	20	143Г	ежедневно	3	-	-	-
2.276	Аэропорт - железнодорожный вокзал	12,5	63,3	58	144	ежедневно	1	-	-	-
2.277	Красненская - Покрово-Пригородное	15,3	271,5	248	146	ежедневно	16	-	-	-
2.278	Красненская - п.Строитель	16	846,4	773	151	ежедневно	28	-	-	-
2.279	Токаревка - Сергиевка	44	8,5	8	101	понедельник, вторник, среда, суббота	1	-	-	-
2.280	Токаревка - Семеновка	48	3,2	3	102	понедельник, четверг	1	-	-	-
2.281	Токаревка - Львово	38	3,4	3	103	понедельник, суббота	1	-	-	-
2.282	Токаревка - М.Даниловка	26	2,6	2	104	понедельник, четверг	1	-	-	-
2.283	Токаревка - М.Зверьявка	38	4,0	4	105	вторник, суббота	1	-	-	-
2.284	Токаревка - Мамонтово	25	3,4	3	106	вторник, суббота	1	-	-	-
2.285	Токаревка - Гладышево	32	2,7	2	107	вторник, суббота	1	-	-	-
2.286	Токаревка - Павловка	48	1,4	1	108	четверг, пятница	1	-	-	-
2.287	Токаревка - Новоникольское	20,8	3,5	3	111	среда, суббота	1	-	-	-
2.288	Токаревка - Каликино	6,3	0,2	0	112	суббота	1	-	-	-
2.289	Уварово - Бокино	30,4	6,2	6	102	понедельник, среда, суббота	1	-	-	-
2.290	Уварово - Юлч	61,5	9,7	9	103	ежедневно, кроме вторника, пятницы	1	-	-	-
2.291	Уварово - Александровка I-я	51	6,4	6	104	ежедневно, кроме четверга, воскресенья	1	-	-	-
2.292	Уварово - Алаторка	37,2	3,9	4	105	вторник	1	-	-	-
2.293	Уварово - Максим Горький	44	3,9	4	106	ежедневно, кроме четверга, воскресенья	1	-	-	-
2.294	Уварово - Моздок	41,2	10,6	10	107	ежедневно, кроме среды, субботы	1	-	-	-

1	2	3	4	5	6	7	8	9	10	11
2.295	Уварово -- Верхнее Чуево	29	12,8	12	110	ежедневно	1	-	-	-
2.296	Умет - Нововоздвиженка	31,8	1,9	2	101	среда, четверг	1	-	-	-
2.297	Умет - Васильевка	37	9,7	9	102	понедельник, пятница, воскресенье	1	-	-	-
2.298	Умет - Царёвка	19,6	8,7	8	103	вторник, пятница	1	-	-	-
2.299	Умет - Ивановка	11,8	6,2	6	104	вторник, пятница	1	-	-	-
2.300	Умет - с-з Софьинский	23,4	7,7	7	105	понедельник, пятница	1	-	-	-
2.301	Умет - Глуховка	18,6	6,8	6	106	среда, четверг	1	-	-	-
2.302	Умет - Софьинка	17,1	3,7	3	107	среда	1	-	-	-
2.303	Умет - Любичи	5,1	6,8	6	109	среда, четверг	1	-	-	-
2.304	Умет - с/х Сулакский	9,6	15,6	14	110	ежедневно, кроме субботы	1	-	-	-
2.305	Умет - Скачича	18	9,4	9	111	среда, четверг	1	-	-	-

4. «Дорожная карта» реализации комплексного плана транспортного обслуживания населения Тамбовской области на долго- и среднесрочную перспективу в части пригородных пассажирских перевозок (далее - КПТО)

4.1. Календарный план-график мероприятий по реализации КПТО

Основной задачей при планировании схемы транспортного обслуживания является сохранение существующих размеров движения и инвестиционной привлекательности транспортного сектора. При этом предусматривается реализация ряда мероприятий, которые положительно скажутся на параметрах транспортного развития Тамбовской области.

Ключевыми направлениями оптимизации схемы транспортного обслуживания в части железнодорожного транспорта являются:

качественное улучшение транспортного обслуживания и параметров перевозки пригородным транспортом;

создание новых транспортных схем, обеспечивающих улучшение транспортных связей на территории Тамбовской области;

повышение мобильности (подвижности) населения;

эффективное использование бюджетных средств Тамбовской области.

Развитие схемы транспортного обслуживания по указанным направлениям являются планируемыми на перспективу мероприятиями, после которых будут достигаться более высокие целевые параметры транспортного обслуживания населения как по отдельным сообщениям в ВРТЬ, так и по Тамбовской области в целом.

Дополнительно вопрос по формированию календарного плана-графика мероприятий по реализации КПТО будет прорабатываться с учётом изменений в регуляторной и нормативно-правовой базе. При условии существенных изменений в настоящий КПТО будут внесены соответствующие изменения и дополнения.

Перечень необходимых мероприятий по реализации КПТО представлен в таблице 15.

Календарный план-график мероприятий по реализации КИТО

№ строки	Наименование мероприятия	Сроки реализации	Стоимость, млн. руб.			Результат мероприятия	Примечания
			всего	за счёт средств бюджета Тамбовской области	за счёт средств федерального бюджета		
1	2	3	4	5	6	7	8
1	Расширение маршрутов следования пассажирского транспорта как железнодорожного, так и автомобильного, в том числе за счет организации внутригородских перевозок железнодорожным транспортом	В течение 2016 года	будет определена дополнительно	0	0	Организация дополнительных пригородных маршрутов	
2	Организация и развитие интермодальных перевозок	В течение 2016-2017 годов	будет определена дополнительно	0	0	Организация дополнительных автобусных маршрутов, согласование существующих расписаний движения и расписаний пригородных поездов	Проведение мероприятий по оптимизации схем транспортного обслуживания
3	Проработка вопроса о создании регионального оператора пригородных железнодорожных перевозок на принципах государственно-частного партнерства с выполнением финансово-регуляторного моделирования	В течение 2016 года	будет определена дополнительно	0	0	Решение о реализации пилотного проекта	

4.2. Эффекты от реализации КПТО

Реализация КПТО оказывает позитивное воздействие на развитие транспортной системы Тамбовской области. Получателями позитивных эффектов от его реализации являются: жители, транспортный бизнес, Тамбовская область, Российская Федерация.

Основными положительными эффектами развития КПТО будут:

для населения:

сохранение доступности регулярного транспортного обслуживания;

уменьшение числа населенных пунктов и доли жителей, не имеющих доступа к регулярному транспортному обслуживанию;

сохранение доступности социально-значимых услуг;

для транспортного бизнеса:

инвестиционная привлекательность пригородного комплекса Тамбовской области;

сохранение приемлемого уровня рентабельности;

для региона:

сохранение деловой активности населения;

сохранение необходимой транспортной доступности кластерных образований на территории Тамбовской области;

эффективное распределение и повышение подвижности трудовых ресурсов Тамбовской области;

положительные тенденции развития экономического благосостояния Тамбовской области.

Для Российской Федерации реализация КПТО обеспечит получение следующих положительных эффектов:

общее повышение качества жизни населения;

повышение налоговых отчислений.

4.3. Риски при реализации КПТО

Основными рисками при реализации КПТО являются:
 риск нехватки средств в бюджете Тамбовской области;
 риск повышения ставок открытого акционерного общества «Российские железные дороги»;
 риск снижения темпов экономического роста, что повлечёт ограничения платёжеспособности и мобильности населения;
 риски, связанные с несбалансированностью территориального развития.

Матрица рисков реализации КПТО Тамбовской области представлена на рисунке 4.




Рисунок 4. Матрица рисков при реализации КПТО Тамбовской области.

Наиболее существенное влияние оказывает риск повышения ставок открытым акционерным обществом «Российские железные дороги». Для снижения воздействия указанного риска внесены изменения в статью 8 Федерального закона «О железнодорожном транспорте», закрепляющие за ФАС (ФСТ) России полномочия по утверждению методических рекомендаций по расчёту ставок по аренде подвижного состава. Со стороны Тамбовской области в целях минимизации указанного риска ведётся постоянная работа с открытым акционерным обществом «Российские железные дороги» по обеспечению предсказуемых условий взаимодействия перевозчика, оператора инфраструктуры и области.

Кроме того, существенное влияние может оказать риск нехватки средств в бюджете региона. Переход к долгосрочному заказу на основании КПТО позволит снизить такой риск, поскольку гарантирует учёт потребности в таких расходах при формировании бюджета на постоянной основе.

5. Требования к параметрам регионального плана (заказа) осуществления пригородных пассажирских перевозок

На основе прогноза пассажиропотока сформирован региональный заказ и определены требования к параметрам осуществления пригородных пассажирских перевозок.

Данные требования позволят обеспечить сохранение функционирования компании-перевозчика на уровне не ниже существующего.

В таблице 16 представлены данные об объемах и стоимости транспортного заказа.

Таблица 16.

Требования к параметрам регионального транспортного заказа на период до 2030 года

№ строки	Сообщение	Объём заказа		Уровень тарифа за зону		Расчёт стоимости регионального заказа			
		общий объём, млн. местокм	размеры движения, ваг.-км	Экономически обоснованный, руб./10км	Установленный в рамках регионального заказа для населения, руб./10 км	Средний экономически обоснованный уровень тарифа, руб./10 пассаж. км	Средний установленный в рамках регионального заказа для населения, руб./10 пассаж. км	Пасс-км, млн. пассаж. км	Общая стоимость транспортного заказа, млн. руб.
1	2	3	4	5	6	7	8	9	10
Железнодорожный транспорт									
1.	Тамбов - Сабурово	11	248 512	66,96	16	66,96	16,75	8,832	44,35
2.	Сабурово - Мичуринск-Уральский	3,87	228 080	66,96	16	66,96	16,75	3,156	15,85
3.	Тамбов - Кирсанов	2,93	34 580	66,96	16	66,96	16,75	0,665	3,34
4.	Кирсанов - Умет	1,1	1 040	66,96	16	66,96	16,75	0,031	0,16
5.	Тамбов - Обловка	5,46	283 517	66,96	16	66,96	16,75	0,59	2,96
6.	Обловка - Мучкап	0,55	10 500	66,96	16	66,96	16,75	0,007	0,04
7.	Хлудово - Моршанск	1,9	43 920	66,96	16	66,96	16,75	0,336	1,69
8.	Моршанск - Поминаевка	1,82	36 600	66,96	16	66,96	16,75	0,036	0,18
9.	Мичуринск-Уральский - Богоявленск	17,74	746 760	66,96	16	66,96	16,75	20,129	101,07
10.	Богоявленск - Старое Юрьево	0,55	6 582	66,96	16	66,96	16,75	2,185	10,97
11.	Мичуринск-Уральский - Песковатка	5,74	400 688	66,96	16	66,96	16,75	5,496	27,6
12.	Стрелецкая - Жердевка	1,94	204 960	66,96	16	66,96	16,75	2,062	10,35
13.	Сабурово - Тамбов - Божино		24 112	66,96	16	66,96	16,75	0,135	0,678
	ИТОГО							43,66	219,24

1	2	3	4	5	6	7	8	9	10
Автомобильный транспорт									
1.	Тамбов - Рассказово	нет данных (далее - н.д.)	н.д.	17,0	17,0	17,0	17,0	н.д.	0
1	2	3	4	5	6	7	8	9	10
2.	Рассказово - Кирсанов	н.д.	н.д.	17,0	17,0	17,0	17,0	н.д.	0
3.	Кирсанов - Умет	н.д.	н.д.	17,0	17,0	17,0	17,0	н.д.	0
4.	Кирсанов - Гавриловка 2-я	н.д.	н.д.	17,0	17,0	17,0	17,0	н.д.	0
5.	Рассказово - Бондари	н.д.	н.д.	17,0	17,0	17,0	17,0	н.д.	0
6.	Тамбов - Керша	н.д.	н.д.	17,0	17,0	17,0	17,0	н.д.	0
7.	Керша - Пахотный Угол	н.д.	н.д.	17,0	17,0	17,0	17,0	н.д.	0
8.	Керша - Бондари	н.д.	н.д.	17,0	17,0	17,0	17,0	н.д.	0
9.	Бондари - Пичаево	н.д.	н.д.	17,0	17,0	17,0	17,0	н.д.	0
10.	Пичаево - Моршанск	н.д.	н.д.	17,0	17,0	17,0	17,0	н.д.	0
11.	Тамбов - Семикино	н.д.	н.д.	17,0	17,0	17,0	17,0	н.д.	0
12.	Семикино - Сосновка	н.д.	н.д.	17,0	17,0	17,0	17,0	н.д.	0
13.	Семикино - Моршанск	н.д.	н.д.	17,0	17,0	17,0	17,0	н.д.	0
14.	Тамбов - Сосновка	н.д.	н.д.	17,0	17,0	17,0	17,0	н.д.	0
15.	Тамбов - Сабурово	н.д.	н.д.	17,0	17,0	17,0	17,0	н.д.	0
16.	Сабурово - Мичуринск	н.д.	н.д.	17,0	17,0	17,0	17,0	н.д.	0
17.	Мичуринск - Петровское	н.д.	н.д.	17,0	17,0	17,0	17,0	н.д.	0
18.	Мичуринск - Первомайский	н.д.	н.д.	17,0	17,0	17,0	17,0	н.д.	0
19.	Мичуринск - Старожорьево	н.д.	н.д.	17,0	17,0	17,0	17,0	н.д.	0
20.	Тамбов - Знаменка	н.д.	н.д.	17,0	17,0	17,0	17,0	н.д.	0
21.	Знаменка - Сатинка	н.д.	н.д.	17,0	17,0	17,0	17,0	н.д.	0
22.	Тамбов - Мордово	н.д.	н.д.	17,0	17,0	17,0	17,0	н.д.	0
23.	Пановы Кусты - Токаревка	н.д.	н.д.	17,0	17,0	17,0	17,0	н.д.	0
24.	Пановы Кусты - Жердевка	н.д.	н.д.	17,0	17,0	17,0	17,0	н.д.	0

1	2	3	4	5	6	7	8	9	10
25	Знаменка - Токаревка	н.д.	н.д.	17,0	17,0	17,0	17,0	н.д.	0
26	Мордово - Жердевка	н.д.	н.д.	17,0	17,0	17,0	17,0	н.д.	0
27	Пановы Кусты - Мучкапский	н.д.	н.д.	17,0	17,0	17,0	17,0	н.д.	0
28	Мучкапский - Уварово	н.д.	н.д.	17,0	17,0	17,0	17,0	н.д.	0
29	Уварово - Инжавино	н.д.	н.д.	17,0	17,0	17,0	17,0	н.д.	0
30	Инжавино - Краснослободский	н.д.	н.д.	17,0	17,0	17,0	17,0	н.д.	0
31	Уварово - Рассказово	н.д.	н.д.	17,0	17,0	17,0	17,0	н.д.	0
32	Бондари - Кривополянье	н.д.	н.д.	17,0	17,0	17,0	17,0	н.д.	0
33	Бондари - Озерный	н.д.	н.д.	17,0	17,0	17,0	17,0	н.д.	0
34	Бондари - Лесхоз (Б.Щереметьево)	н.д.	н.д.	17,0	17,0	17,0	17,0	н.д.	0
35	Бондари - Прибытки	н.д.	н.д.	17,0	17,0	17,0	17,0	н.д.	0
36	Шача - Бондари	н.д.	н.д.	17,0	17,0	17,0	17,0	н.д.	0
37	Бондари - Куровщина	н.д.	н.д.	17,0	17,0	17,0	17,0	н.д.	0
38	Бондари - Вердеревино	н.д.	н.д.	17,0	17,0	17,0	17,0	н.д.	0
39	Бондари - Шача	н.д.	н.д.	17,0	17,0	17,0	17,0	н.д.	0
40	Гавриловка 2-я - Поляково	н.д.	н.д.	17,0	17,0	17,0	17,0	н.д.	0
41	Гавриловка 2-я - Дмитриевка	н.д.	н.д.	17,0	17,0	17,0	17,0	н.д.	0
42	Гавриловка 2-я - Осино-Гай	н.д.	н.д.	17,0	17,0	17,0	17,0	н.д.	0
43	Гавриловка 2-я - Ольшанка	н.д.	н.д.	17,0	17,0	17,0	17,0	н.д.	0
44	Гавриловка 2-я - Пересыпкино 1-е, 2-е	н.д.	н.д.	17,0	17,0	17,0	17,0	н.д.	0
45	Жердевка - Бурнак	н.д.	н.д.	17,0	17,0	17,0	17,0	н.д.	0
46	Жердевка - Рымарево	н.д.	н.д.	17,0	17,0	17,0	17,0	н.д.	0
47	Жердевка - Новорусаново	н.д.	н.д.	17,0	17,0	17,0	17,0	н.д.	0
48	Жердевка - 2-я Федоровка	н.д.	н.д.	17,0	17,0	17,0	17,0	н.д.	0
49	Жердевка - Питим	н.д.	н.д.	17,0	17,0	17,0	17,0	н.д.	0
50	Жердевка - Искра	н.д.	н.д.	17,0	17,0	17,0	17,0	н.д.	0
51	Жердевка - Туголуково	н.д.	н.д.	17,0	17,0	17,0	17,0	н.д.	0

1	2	3	4	5	6	7	8	9	10
52	Жердевка - Заря	н.д.	н.д.	17,0	17,0	17,0	17,0	н.д.	0
53	Жердевка - Григорьевка	н.д.	н.д.	17,0	17,0	17,0	17,0	н.д.	0
54	Жердевка - Павлодар	н.д.	н.д.	17,0	17,0	17,0	17,0	н.д.	0
55	Знаменка - П.Марфино	н.д.	н.д.	17,0	17,0	17,0	17,0	н.д.	0
56	Знаменка - Никольское	н.д.	н.д.	17,0	17,0	17,0	17,0	н.д.	0
57	Знаменка - Воронцовка	н.д.	н.д.	17,0	17,0	17,0	17,0	н.д.	0
58	Знаменка - Александровка	н.д.	н.д.	17,0	17,0	17,0	17,0	н.д.	0
59	Знаменка - Алехино	н.д.	н.д.	17,0	17,0	17,0	17,0	н.д.	0
60	Знаменка - Борозда	н.д.	н.д.	17,0	17,0	17,0	17,0	н.д.	0
61	Знаменка - Княжево	н.д.	н.д.	17,0	17,0	17,0	17,0	н.д.	0
62	Знаменка - Первомайское	н.д.	н.д.	17,0	17,0	17,0	17,0	н.д.	0
63	Авгостанция - РТП	н.д.	н.д.	17,0	17,0	17,0	17,0	н.д.	0
64	Инжавино - Паревка	н.д.	н.д.	17,0	17,0	17,0	17,0	н.д.	0
65	Инжавино - Чернавка	н.д.	н.д.	17,0	17,0	17,0	17,0	н.д.	0
66	Инжавино - Карай-Пушино	н.д.	н.д.	17,0	17,0	17,0	17,0	н.д.	0
67	Инжавино - К.Саптыково	н.д.	н.д.	17,0	17,0	17,0	17,0	н.д.	0
68	Инжавино - Екаторинополье	н.д.	н.д.	17,0	17,0	17,0	17,0	н.д.	0
69	Инжавино - Грушевка	н.д.	н.д.	17,0	17,0	17,0	17,0	н.д.	0
70	Инжавино - Николоно	н.д.	н.д.	17,0	17,0	17,0	17,0	н.д.	0
71	Инжавино - Леонтьевка	н.д.	н.д.	17,0	17,0	17,0	17,0	н.д.	0
72	Инжавино - Ломовка	н.д.	н.д.	17,0	17,0	17,0	17,0	н.д.	0
73	Инжавино - Каравино	н.д.	н.д.	17,0	17,0	17,0	17,0	н.д.	0
74	Инжавино - Балыклей	н.д.	н.д.	17,0	17,0	17,0	17,0	н.д.	0
75	Инжавино - Красивка	н.д.	н.д.	17,0	17,0	17,0	17,0	н.д.	0
76	Кирсанов - Иноковка	н.д.	н.д.	17,0	17,0	17,0	17,0	н.д.	0
77	Кирсанов - Садовый	н.д.	н.д.	17,0	17,0	17,0	17,0	н.д.	0
78	Садовый - Мерлиновка	н.д.	н.д.	17,0	17,0	17,0	17,0	н.д.	0

1	2	3	4	5	6	7	8	9	10
79	Кирсанов - Рамза	н.д.	н.д.	17,0	17,0	17,0	17,0	н.д.	0
80	Кирсанов - Хмелина	н.д.	н.д.	17,0	17,0	17,0	17,0	н.д.	0
81	Кирсанов - Чугановка	н.д.	н.д.	17,0	17,0	17,0	17,0	н.д.	0
82	Кирсанов - Марьинка	н.д.	н.д.	17,0	17,0	17,0	17,0	н.д.	0
83	Кирсанов - Кобяки	н.д.	н.д.	17,0	17,0	17,0	17,0	н.д.	0
84	Кирсанов - Вячка	н.д.	н.д.	17,0	17,0	17,0	17,0	н.д.	0
85	Кирсанов - Ленинское	н.д.	н.д.	17,0	17,0	17,0	17,0	н.д.	0
86	Кирсанов - Газопровод	н.д.	н.д.	17,0	17,0	17,0	17,0	н.д.	0
87	Прямыца - Агролицей	н.д.	н.д.	17,0	17,0	17,0	17,0	н.д.	0
88	Газопровод - Гольцышина	н.д.	н.д.	17,0	17,0	17,0	17,0	н.д.	0
89	Жулидовка - Агролицей	н.д.	н.д.	17,0	17,0	17,0	17,0	н.д.	0
90	Мичуринск - Ярок	н.д.	н.д.	17,0	17,0	17,0	17,0	н.д.	0
91	Мичуринск - Новое Тарбеево	н.д.	н.д.	17,0	17,0	17,0	17,0	н.д.	0
92	Мичуринск - Липовка	н.д.	н.д.	17,0	17,0	17,0	17,0	н.д.	0
93	Мичуринск - Глазок	н.д.	н.д.	17,0	17,0	17,0	17,0	н.д.	0
94	Мичуринск - Лежайка	н.д.	н.д.	17,0	17,0	17,0	17,0	н.д.	0
95	Мичуринск - пос.им.Калинина	н.д.	н.д.	17,0	17,0	17,0	17,0	н.д.	0
96	Мичуринск - Желановка	н.д.	н.д.	17,0	17,0	17,0	17,0	н.д.	0
97	Мичуринск - Ранно	н.д.	н.д.	17,0	17,0	17,0	17,0	н.д.	0
98	Мичуринск - Хоботово	н.д.	н.д.	17,0	17,0	17,0	17,0	н.д.	0
99	Мичуринск - Зеленый Гай	н.д.	н.д.	17,0	17,0	17,0	17,0	н.д.	0
100	Мичуринск - Коминтерн	н.д.	н.д.	17,0	17,0	17,0	17,0	н.д.	0
101	Мичуринск - Крюковка	н.д.	н.д.	17,0	17,0	17,0	17,0	н.д.	0
102	Мичуринск - Еремеево	н.д.	н.д.	17,0	17,0	17,0	17,0	н.д.	0
103	Мичуринск - Садострой	н.д.	н.д.	17,0	17,0	17,0	17,0	н.д.	0
104	Мичуринск - Ставо	н.д.	н.д.	17,0	17,0	17,0	17,0	н.д.	0
105	Мичуринск - Круглое	н.д.	н.д.	17,0	17,0	17,0	17,0	н.д.	0

1	2	3	4	5	6	7	8	9	10
106	Мичуринск - Турмасово	н.д.	н.д.	17,0	17,0	17,0	17,0	н.д.	0
107	Мичуринск - Новоникольское	н.д.	н.д.	17,0	17,0	17,0	17,0	н.д.	0
108	Мичуринск - Большая Сосновка	н.д.	н.д.	17,0	17,0	17,0	17,0	н.д.	0
109	Мичуринск - Терское	н.д.	н.д.	17,0	17,0	17,0	17,0	н.д.	0
110	Мичуринск - Кочетовка	н.д.	н.д.	17,0	17,0	17,0	17,0	н.д.	0
111	Мичуринск - Б.Лаврово	н.д.	н.д.	17,0	17,0	17,0	17,0	н.д.	0
112	Мичуринск (СХТ) - ЦРБ	н.д.	н.д.	17,0	17,0	17,0	17,0	н.д.	0
113	Мичуринск (Вокзал) - ЦРБ	н.д.	н.д.	17,0	17,0	17,0	17,0	н.д.	0
114	Мичуринск (Вокзал) - МСО	н.д.	н.д.	17,0	17,0	17,0	17,0	н.д.	0
115	Мордово - Ивановка	н.д.	н.д.	17,0	17,0	17,0	17,0	н.д.	0
116	Мордово - Плоское	н.д.	н.д.	17,0	17,0	17,0	17,0	н.д.	0
117	Мордово - Картели	н.д.	н.д.	17,0	17,0	17,0	17,0	н.д.	0
118	Мордово - Картели	н.д.	н.д.	17,0	17,0	17,0	17,0	н.д.	0
119	Мордово - Конезавод	н.д.	н.д.	17,0	17,0	17,0	17,0	н.д.	0
120	Мордово - Новопокровка	н.д.	н.д.	17,0	17,0	17,0	17,0	н.д.	0
121	Мордово - Новопокровка	н.д.	н.д.	17,0	17,0	17,0	17,0	н.д.	0
122	Мордово - Кужное	н.д.	н.д.	17,0	17,0	17,0	17,0	н.д.	0
123	Моршанск - Серповое	н.д.	н.д.	17,0	17,0	17,0	17,0	н.д.	0
124	Моршанск - Крюково	н.д.	н.д.	17,0	17,0	17,0	17,0	н.д.	0
125	Моршанск - Ивень	н.д.	н.д.	17,0	17,0	17,0	17,0	н.д.	0
126	Моршанск - Карели	н.д.	н.д.	17,0	17,0	17,0	17,0	н.д.	0
127	Моршанск - Парский Угол	н.д.	н.д.	17,0	17,0	17,0	17,0	н.д.	0
128	Моршанск - Мутасьево	н.д.	н.д.	17,0	17,0	17,0	17,0	н.д.	0
129	Моршанск - Алексеевка	н.д.	н.д.	17,0	17,0	17,0	17,0	н.д.	0
130	Моршанск - Темяшево	н.д.	н.д.	17,0	17,0	17,0	17,0	н.д.	0
131	Моршанск - Корпуновский ЛМЗ	н.д.	н.д.	17,0	17,0	17,0	17,0	н.д.	0

1	2	3	4	5	6	7	8	9	10
132	Моршанск - Коминтерна	н.д.	н.д.	17,0	17,0	17,0	17,0	н.д.	0
133	Моршанск - Быковка	н.д.	н.д.	17,0	17,0	17,0	17,0	н.д.	0
134	Моршанск - Чернигово	н.д.	н.д.	17,0	17,0	17,0	17,0	н.д.	0
135	Моршанск - Новоалександровка	н.д.	н.д.	17,0	17,0	17,0	17,0	н.д.	0
136	Моршанск - Рыбное	н.д.	н.д.	17,0	17,0	17,0	17,0	н.д.	0
137	Моршанск - Марусино	н.д.	н.д.	17,0	17,0	17,0	17,0	н.д.	0
138	Моршанск - Серповое	н.д.	н.д.	17,0	17,0	17,0	17,0	н.д.	0
139	Моршанск - Ваново	н.д.	н.д.	17,0	17,0	17,0	17,0	н.д.	0
140	Моршанск - Старотомниково	н.д.	н.д.	17,0	17,0	17,0	17,0	н.д.	0
141	Моршанск - К.Борки	н.д.	н.д.	17,0	17,0	17,0	17,0	н.д.	0
142	Моршанск - Дьячи	н.д.	н.д.	17,0	17,0	17,0	17,0	н.д.	0
143	Моршанск - Вяжли	н.д.	н.д.	17,0	17,0	17,0	17,0	н.д.	0
144	Моршанск - Маломорщевка	н.д.	н.д.	17,0	17,0	17,0	17,0	н.д.	0
145	Мучкапский - Новосельцы	н.д.	н.д.	17,0	17,0	17,0	17,0	н.д.	0
146	Мучкапский - Н-Чуево	н.д.	н.д.	17,0	17,0	17,0	17,0	н.д.	0
147	Мучкапский - Арбеньевка	н.д.	н.д.	17,0	17,0	17,0	17,0	н.д.	0
148	Мучкапский - Красный куст	н.д.	н.д.	17,0	17,0	17,0	17,0	н.д.	0
149	Никифоровка - Вырубово	н.д.	н.д.	17,0	17,0	17,0	17,0	н.д.	0
150	Никифоровка - Старое Сабурово	н.д.	н.д.	17,0	17,0	17,0	17,0	н.д.	0
151	Никифоровка - Дмитриевка	н.д.	н.д.	17,0	17,0	17,0	17,0	н.д.	0
152	Никифоровка - Сурёна	н.д.	н.д.	17,0	17,0	17,0	17,0	н.д.	0
153	Сабуро-Покровское - Никифоровка	н.д.	н.д.	17,0	17,0	17,0	17,0	н.д.	0
154	Никифоровка - Степановка	н.д.	н.д.	17,0	17,0	17,0	17,0	н.д.	0
155	Первомайский - Боговляенское	н.д.	н.д.	17,0	17,0	17,0	17,0	н.д.	0
156	Первомайский - Новоклёнское	н.д.	н.д.	17,0	17,0	17,0	17,0	н.д.	0
157	Первомайский - Малый Снежеток	н.д.	н.д.	17,0	17,0	17,0	17,0	н.д.	0
158	Первомайский - Змеевка	н.д.	н.д.	17,0	17,0	17,0	17,0	н.д.	0

1	2	3	4	5	6	7	8	9	10
159	Первомайский - Новоселавино	н.д.	н.д.	17,0	17,0	17,0	17,0	н.д.	0
160	Первомайский - Иловый-Дмитриевское	н.д.	н.д.	17,0	17,0	17,0	17,0	н.д.	0
161	Первомайский - Черемушка	н.д.	н.д.	17,0	17,0	17,0	17,0	н.д.	0
162	Петровское - Кругое	н.д.	н.д.	17,0	17,0	17,0	17,0	н.д.	0
163	Петровское - Новое Гаригово	н.д.	н.д.	17,0	17,0	17,0	17,0	н.д.	0
164	Петровское - Свиново	н.д.	н.д.	17,0	17,0	17,0	17,0	н.д.	0
165	Петровское - Рахманино	н.д.	н.д.	17,0	17,0	17,0	17,0	н.д.	0
166	Петровское - Новоситовка	н.д.	н.д.	17,0	17,0	17,0	17,0	н.д.	0
167	Петровское - Чичерино	н.д.	н.д.	17,0	17,0	17,0	17,0	н.д.	0
168	Петровское - Яблоновец	н.д.	н.д.	17,0	17,0	17,0	17,0	н.д.	0
169	Петровское - Найденовка	н.д.	н.д.	17,0	17,0	17,0	17,0	н.д.	0
170	Мичуринск - Грязи	н.д.	н.д.	17,0	17,0	17,0	17,0	н.д.	0
171	Пичаево - Васильево	н.д.	н.д.	17,0	17,0	17,0	17,0	н.д.	0
172	Пичаево - Покрово-Васильево	н.д.	н.д.	17,0	17,0	17,0	17,0	н.д.	0
173	Пичаево - О.Гай	н.д.	н.д.	17,0	17,0	17,0	17,0	н.д.	0
174	Пичаево - Егоровка	н.д.	н.д.	17,0	17,0	17,0	17,0	н.д.	0
175	Пичаево - Байловка	н.д.	н.д.	17,0	17,0	17,0	17,0	н.д.	0
176	Пичаево - Питим	н.д.	н.д.	17,0	17,0	17,0	17,0	н.д.	0
177	Пичаево - Красивка	н.д.	н.д.	17,0	17,0	17,0	17,0	н.д.	0
178	Пичаево - Вышенка	н.д.	н.д.	17,0	17,0	17,0	17,0	н.д.	0
179	Пичаево - Фитингоф	н.д.	н.д.	17,0	17,0	17,0	17,0	н.д.	0
180	Пичаево - Вернадовка	н.д.	н.д.	17,0	17,0	17,0	17,0	н.д.	0
181	Пичаево - Коршуновка	н.д.	н.д.	17,0	17,0	17,0	17,0	н.д.	0
182	Пичаево - Гагарино	н.д.	н.д.	17,0	17,0	17,0	17,0	н.д.	0
183	Пичаево - Лесхоз (Б.Шереметьево)	н.д.	н.д.	17,0	17,0	17,0	17,0	н.д.	0
184	Пичаево - Волхончино	н.д.	н.д.	17,0	17,0	17,0	17,0	н.д.	0
185	Пичаево - Вернадовка 2-е отд.	н.д.	н.д.	17,0	17,0	17,0	17,0	н.д.	0

1	2	3	4	5	6	7	8	9	10
186	Пичаево - Таракса	н.д.	н.д.	17,0	17,0	17,0	17,0	н.д.	0
187	Пичаево - Вяжли	н.д.	н.д.	17,0	17,0	17,0	17,0	н.д.	0
188	Пичаево - ул. Молодежная (с.Заречье)	н.д.	н.д.	17,0	17,0	17,0	17,0	н.д.	0
189	Пичаево - СОП	н.д.	н.д.	17,0	17,0	17,0	17,0	н.д.	0
190	Рассказово - Плагоновка	н.д.	н.д.	17,0	17,0	17,0	17,0	н.д.	0
191	Рассказово - Верхнепасское	н.д.	н.д.	17,0	17,0	17,0	17,0	н.д.	0
192	Нижнепасское - Рассказово	н.д.	н.д.	17,0	17,0	17,0	17,0	н.д.	0
193	Рассказово - пос.Им.2-й Пятилетки	н.д.	н.д.	17,0	17,0	17,0	17,0	н.д.	0
194	Рассказово - п.Зеленый	н.д.	н.д.	17,0	17,0	17,0	17,0	н.д.	0
195	Рассказово - Татарчино	н.д.	н.д.	17,0	17,0	17,0	17,0	н.д.	0
196	Рассказово - Телешовка	н.д.	н.д.	17,0	17,0	17,0	17,0	н.д.	0
197	Рассказово - Коптево	н.д.	н.д.	17,0	17,0	17,0	17,0	н.д.	0
198	Рассказово - Надеждино	н.д.	н.д.	17,0	17,0	17,0	17,0	н.д.	0
199	Саюкино - Рассказово	н.д.	н.д.	17,0	17,0	17,0	17,0	н.д.	0
200	Рассказово - Ахтырка	н.д.	н.д.	17,0	17,0	17,0	17,0	н.д.	0
201	Рассказово - Осиновка	н.д.	н.д.	17,0	17,0	17,0	17,0	н.д.	0
202	Рассказово - Хитрово	н.д.	н.д.	17,0	17,0	17,0	17,0	н.д.	0
203	Рассказово - Ивановка	н.д.	н.д.	17,0	17,0	17,0	17,0	н.д.	0
204	Ржакса - Вишнёвка	н.д.	н.д.	17,0	17,0	17,0	17,0	н.д.	0
205	Ржакса - Чакино	н.д.	н.д.	17,0	17,0	17,0	17,0	н.д.	0
206	Ржакса - Чакино	н.д.	н.д.	17,0	17,0	17,0	17,0	н.д.	0
207	Ржакса - Серебряное	н.д.	н.д.	17,0	17,0	17,0	17,0	н.д.	0
208	Ржакса - Богданово	н.д.	н.д.	17,0	17,0	17,0	17,0	н.д.	0
209	Ржакса - Лукино	н.д.	н.д.	17,0	17,0	17,0	17,0	н.д.	0
210	Ржакса - Перевоз	н.д.	н.д.	17,0	17,0	17,0	17,0	н.д.	0
211	Ржакса - Большая Ржакса	н.д.	н.д.	17,0	17,0	17,0	17,0	н.д.	0
212	Ржакса - Ярославка	н.д.	н.д.	17,0	17,0	17,0	17,0	н.д.	0

1	2	3	4	5	6	7	8	9	10
213	Ржакса - Казинка	н.д.	н.д.	17,0	17,0	17,0	17,0	н.д.	0
214	Ржакса - Ольгино	н.д.	н.д.	17,0	17,0	17,0	17,0	н.д.	0
215	Ржакса - Андреевка	н.д.	н.д.	17,0	17,0	17,0	17,0	н.д.	0
216	Ржакса - Степановка	н.д.	н.д.	17,0	17,0	17,0	17,0	н.д.	0
217	Ржакса - Александровка	н.д.	н.д.	17,0	17,0	17,0	17,0	н.д.	0
218	Сатинка - Сампур	н.д.	н.д.	17,0	17,0	17,0	17,0	н.д.	0
219	Сатинка - Ф.Марьевка	н.д.	н.д.	17,0	17,0	17,0	17,0	н.д.	0
220	Сатинка - Пановы кусты	н.д.	н.д.	17,0	17,0	17,0	17,0	н.д.	0
221	Сатинка - Серединовка	н.д.	н.д.	17,0	17,0	17,0	17,0	н.д.	0
222	Сатинка - Верхоцежье	н.д.	н.д.	17,0	17,0	17,0	17,0	н.д.	0
223	Сатинка - Павловка	н.д.	н.д.	17,0	17,0	17,0	17,0	н.д.	0
224	Сатинка - Марьевка	н.д.	н.д.	17,0	17,0	17,0	17,0	н.д.	0
225	Сатинка - Петровка	н.д.	н.д.	17,0	17,0	17,0	17,0	н.д.	0
226	Сатинка - Павловка	н.д.	н.д.	17,0	17,0	17,0	17,0	н.д.	0
227	Сатинка - Степное гнездо	н.д.	н.д.	17,0	17,0	17,0	17,0	н.д.	0
228	Сосновка - Верхнее Грязное	н.д.	н.д.	17,0	17,0	17,0	17,0	н.д.	0
229	Сосновка - Савинские картели	н.д.	н.д.	17,0	17,0	17,0	17,0	н.д.	0
230	Сосновка - Новая Половка	н.д.	н.д.	17,0	17,0	17,0	17,0	н.д.	0
231	Сосновка - Домнино	н.д.	н.д.	17,0	17,0	17,0	17,0	н.д.	0
232	Сосновка - Дмитриевское	н.д.	н.д.	17,0	17,0	17,0	17,0	н.д.	0
233	Сосновка - ЗСМ (1-е Л.Ламки)	н.д.	н.д.	17,0	17,0	17,0	17,0	н.д.	0
234	Сосновка - Федоровка	н.д.	н.д.	17,0	17,0	17,0	17,0	н.д.	0
235	Сосновка - Ул.Полевая (спиртзавод)	н.д.	н.д.	17,0	17,0	17,0	17,0	н.д.	0
236	Сосновка - Новая слобода	н.д.	н.д.	17,0	17,0	17,0	17,0	н.д.	0
237	Сосновка - Заречье	н.д.	н.д.	17,0	17,0	17,0	17,0	н.д.	0
238	Сосновка - Троицкая Вихляйка	н.д.	н.д.	17,0	17,0	17,0	17,0	н.д.	0
239	Сосновка - Отыясы	н.д.	н.д.	17,0	17,0	17,0	17,0	н.д.	0

1	2	3	4	5	6	7	8	9	10
240	Старогорьево - Вишнево	н.д.	н.д.	17,0	17,0	17,0	17,0	н.д.	0
241	Старогорьево - Савёлово	н.д.	н.д.	17,0	17,0	17,0	17,0	н.д.	0
242	Старогорьево - Спаское	н.д.	н.д.	17,0	17,0	17,0	17,0	н.д.	0
243	Старогорьево - Новогорьево	н.д.	н.д.	17,0	17,0	17,0	17,0	н.д.	0
244	Старогорьево - Мезинец	н.д.	н.д.	17,0	17,0	17,0	17,0	н.д.	0
245	Старогорьево - Староалександровка	н.д.	н.д.	17,0	17,0	17,0	17,0	н.д.	0
246	Тамбов - С.Духовка	н.д.	н.д.	17,0	17,0	17,0	17,0	н.д.	0
247	Тамбов - Поповка	н.д.	н.д.	17,0	17,0	17,0	17,0	н.д.	0
248	Тамбов - с.Горелое	н.д.	н.д.	17,0	17,0	17,0	17,0	н.д.	0
249	Тамбов - Б.Галинка	н.д.	н.д.	17,0	17,0	17,0	17,0	н.д.	0
250	Тамбов - Б.Двойня	н.д.	н.д.	17,0	17,0	17,0	17,0	н.д.	0
251	Тамбов - п.Комсомолец	н.д.	н.д.	17,0	17,0	17,0	17,0	н.д.	0
252	Тамбов - с.Красновободное	н.д.	н.д.	17,0	17,0	17,0	17,0	н.д.	0
253	Тамбов - с.Красновободное	н.д.	н.д.	17,0	17,0	17,0	17,0	н.д.	0
254	Тамбов - Тулиновка	н.д.	н.д.	17,0	17,0	17,0	17,0	н.д.	0
255	Тамбов - Н.Ляда	н.д.	н.д.	17,0	17,0	17,0	17,0	н.д.	0
256	Тамбов - с.Богословка	н.д.	н.д.	17,0	17,0	17,0	17,0	н.д.	0
257	Тамбов - с.Сурава	н.д.	н.д.	17,0	17,0	17,0	17,0	н.д.	0
258	Тамбов - ст.Селезни (железнодорожный вокзал)	н.д.	н.д.	17,0	17,0	17,0	17,0	н.д.	0
259	Ц.Рынок - Красная Крупуша	н.д.	н.д.	17,0	17,0	17,0	17,0	н.д.	0
260	Тамбов - Лысье Горы	н.д.	н.д.	17,0	17,0	17,0	17,0	н.д.	0
261	Тамбов - с-з Селезневский	н.д.	н.д.	17,0	17,0	17,0	17,0	н.д.	0
262	Тамбов - Куксово	н.д.	н.д.	17,0	17,0	17,0	17,0	н.д.	0
263	Тамбов - Татаново	н.д.	н.д.	17,0	17,0	17,0	17,0	н.д.	0
264	Тамбов - с.Гр.Дубрава	н.д.	н.д.	17,0	17,0	17,0	17,0	н.д.	0
265	Тамбов - с.Перикса	н.д.	н.д.	17,0	17,0	17,0	17,0	н.д.	0
266	Тамбов - с.Черняное	н.д.	н.д.	17,0	17,0	17,0	17,0	н.д.	0

1	2	3	4	5	6	7	8	9	10
267	Тамбов – с. Н.Мазовка	н.д.	н.д.	17,0	17,0	17,0	17,0	н.д.	0
268	Тамбов - Серебряки	н.д.	н.д.	17,0	17,0	17,0	17,0	н.д.	0
269	Тамбов - с.Минаевка	н.д.	н.д.	17,0	17,0	17,0	17,0	н.д.	0
270	Тамбов - Дубровка	н.д.	н.д.	17,0	17,0	17,0	17,0	н.д.	0
271	Тамбов - Горельскийлесхоз	н.д.	н.д.	17,0	17,0	17,0	17,0	н.д.	0
272	Тамбов - Сосновый Угол	н.д.	н.д.	17,0	17,0	17,0	17,0	н.д.	0
273	Тамбов - ст.Селезни	н.д.	н.д.	17,0	17,0	17,0	17,0	н.д.	0
274	Тамбов - п.Новый	н.д.	н.д.	17,0	17,0	17,0	17,0	н.д.	0
275	Тамбов - Кузьмино-Гать	н.д.	н.д.	17,0	17,0	17,0	17,0	н.д.	0
276	Аэропорт – железнодорожный вокзал	н.д.	н.д.	17,0	17,0	17,0	17,0	н.д.	0
277	Красненская - Покрово-Пригородное	н.д.	н.д.	17,0	17,0	17,0	17,0	н.д.	0
278	Красненская - д.Строитель	н.д.	н.д.	17,0	17,0	17,0	17,0	н.д.	0
279	Токаревка - Сергиевка	н.д.	н.д.	17,0	17,0	17,0	17,0	н.д.	0
280	Токаревка - Семеновка	н.д.	н.д.	17,0	17,0	17,0	17,0	н.д.	0
281	Токаревка - Львово	н.д.	н.д.	17,0	17,0	17,0	17,0	н.д.	0
282	Токаревка - М.Даниловка	н.д.	н.д.	17,0	17,0	17,0	17,0	н.д.	0
283	Токаревка - М.Зверьявка	н.д.	н.д.	17,0	17,0	17,0	17,0	н.д.	0
284	Токаревка - Мамонтово	н.д.	н.д.	17,0	17,0	17,0	17,0	н.д.	0
285	Токаревка - Гладышево	н.д.	н.д.	17,0	17,0	17,0	17,0	н.д.	0
286	Токаревка - Павловка	н.д.	н.д.	17,0	17,0	17,0	17,0	н.д.	0
287	Токаревка - Новоникольское	н.д.	н.д.	17,0	17,0	17,0	17,0	н.д.	0
288	Токаревка - Каликино	н.д.	н.д.	17,0	17,0	17,0	17,0	н.д.	0
289	Уварово - Бокино	н.д.	н.д.	17,0	17,0	17,0	17,0	н.д.	0
290	Уварово - Луч	н.д.	н.д.	17,0	17,0	17,0	17,0	н.д.	0
291	Уварово – Александровка 1-я	н.д.	н.д.	17,0	17,0	17,0	17,0	н.д.	0
292	Уварово - Алаторка	н.д.	н.д.	17,0	17,0	17,0	17,0	н.д.	0
293	Уварово – Максим Горький	н.д.	н.д.	17,0	17,0	17,0	17,0	н.д.	0

1	2	3	4	5	6	7	8	9	10
294	Уварово - Моздок	н.д.	н.д.	17,0	17,0	17,0	17,0	н.д.	0
295	Уварово – Верхнее Чуево	н.д.	н.д.	17,0	17,0	17,0	17,0	н.д.	0
296	Умет - Нововоздвиженка	н.д.	н.д.	17,0	17,0	17,0	17,0	н.д.	0
297	Умет - Васильевка	н.д.	н.д.	17,0	17,0	17,0	17,0	н.д.	0
298	Умет - Царёвка	н.д.	н.д.	17,0	17,0	17,0	17,0	н.д.	0
299	Умет - Ивановка	н.д.	н.д.	17,0	17,0	17,0	17,0	н.д.	0
300	Умет – с-з Софьинский	н.д.	н.д.	17,0	17,0	17,0	17,0	н.д.	0
301	Умет - Глуховка	н.д.	н.д.	17,0	17,0	17,0	17,0	н.д.	0
302	Умет - Софьинка	н.д.	н.д.	17,0	17,0	17,0	17,0	н.д.	0
303	Умет - Любичи	н.д.	н.д.	17,0	17,0	17,0	17,0	н.д.	0
304	Умет – с/х Сулакский	н.д.	н.д.	17,0	17,0	17,0	17,0	н.д.	0
305	Умет - Скачиха	н.д.	н.д.	17,0	17,0	17,0	17,0	н.д.	0

Информация
об урегулировании задолженности перед перевозчиками

В соответствии с поручением Председателя Правительства Российской Федерации Д.А. Медведева от 15 сентября 2014 г. № ДМ-П9-6962, а также планом действий по недопущению прогнозируемых в 2014-2015 годах убытков открытого акционерного общества «Российские железные дороги» от 22 июля 2014 г. № 4736п-П9, утвержденным заместителем Председателя Правительства Российской Федерации А.В. Дворковичем, администрацией Тамбовской области проделана следующая работа:

заключено Соглашение от 15 мая 2013 г. № 77 с Минтрансом России, открытым акционерным обществом «Российские железные дороги» и администрацией Тамбовской области о взаимодействии в области создания условий для организации пригородных перевозок в 2014 году и на плановый период 2015 и 2016 годов;

в целях урегулирования задолженности по убыткам 2011-2013 годов администрацией Тамбовской области 22 сентября 2014 г. подписаны мировые соглашения с ОАО «Северо-Кавказская пригородная пассажирская компания», ОАО «Башкортостанская пригородная пассажирская компания» и ОАО «Пригородная пассажирская компания «Черноземье» по погашению задолженности за 2011 год в течение 40 месяцев, начиная с 1 января 2015 г., и соглашения с ОАО «Башкортостанская пригородная пассажирская компания» и ОАО «Пригородная пассажирская компания «Черноземье» по погашению задолженности за 2012-2013 годы в течение 80 месяцев, начиная с мая 2018 г., на общую сумму 625 633,6 тыс.рублей.

В 2015 году осуществлено платежей на сумму 27,9 млн. рублей. В 2016 году в бюджете Тамбовской области на эти цели предусмотрено субсидий в сумме 60,1 млн.рублей.

На 2016 год в бюджете Тамбовской области на компенсацию потерь в доходах пригородных железнодорожных компаний от государственного регулирования тарифов на перевозку пассажиров предусмотрены субсидии в сумме 225,895 млн. рублей, в полном объеме покрывающие прогнозируемый объем выпадающих доходов перевозчика.

Установлен экономически обоснованный тариф. С перевозчиком заключен договор транспортного обслуживания населения Тамбовской области.