



ТАМБОВСКАЯ ОБЛАСТЬ

ЗАКОН

Об установлении границ муниципальных образований Петровского района Тамбовской области и определении места нахождения их представительных органов

Принят Тамбовской областной Думой

28 октября 2016 года

Настоящий Закон в соответствии с Федеральным законом от 6 октября 2003 года № 131-ФЗ «Об общих принципах организации местного самоуправления в Российской Федерации» изменяет и устанавливает границы Петровского района Тамбовской области и поселений, входящих в состав Петровского района Тамбовской области, и определяет места нахождения их представительных органов.

Статья 1

Изменить и установить границы муниципального образования — Петровский район Тамбовской области в соответствии с требованиями градостроительного и земельного законодательства согласно приложению 1 к настоящему Закону.

Определить место нахождения представительного органа Петровского района Тамбовской области в селе Петровское.

Статья 2

Изменить и установить границы сельских поселений Петровского района Тамбовской области в соответствии с требованиями градостроительного и земельного законодательства и определить места нахождения представительных органов сельских поселений:

- 1) Волчковский сельсовет с нахождением представительного органа в селе Волчки согласно приложению 2 к настоящему Закону;
- 2) Кочетовский сельсовет с нахождением представительного органа в селе Кочетовка согласно приложению 3 к настоящему Закону;
- 3) Красиловский сельсовет с нахождением представительного органа в

селе Красиловка согласно приложению 4 к настоящему Закону;

4) Крутовский сельсовет с нахождением представительного органа в селе Крутое согласно приложению 5 к настоящему Закону;

5) Первомайский сельсовет с нахождением представительного органа в селе Фёдоровка согласно приложению 6 к настоящему Закону;

6) Петровский сельсовет с нахождением представительного органа в селе Петровское согласно приложению 7 к настоящему Закону;

7) Плавицкий сельсовет с нахождением представительного органа в селе Свиноно согласно приложению 8 к настоящему Закону;

8) Покрово-Чичеринский сельсовет с нахождением представительного органа в селе Покрово-Чичерино согласно приложению 9 к настоящему Закону;

9) Рахманинский сельсовет с нахождением представительного органа в селе Рахманино согласно приложению 10 к настоящему Закону;

10) Успеновский сельсовет с нахождением представительного органа в селе Успеновка согласно приложению 11 к настоящему Закону;

11) Шехманский сельсовет с нахождением представительного органа в селе Шехмань согласно приложению 12 к настоящему Закону;

12) Яблоновецкий сельсовет с нахождением представительного органа в селе Яблоновец согласно приложению 13 к настоящему Закону.

Статья 3

Признать утратившими силу:

1) часть 13 статьи 1, часть 13 статьи 4 Закона Тамбовской области от 17 сентября 2004 года № 232-З «Об установлении границ и определении места нахождения представительных органов муниципальных образований в Тамбовской области» (газета «Тамбовская жизнь», 2004, 18 сентября; 2010, 9 февраля; 2013, 2 февраля; сайт сетевого издания «Тамбовская жизнь» (www.tamlife.ru), 2013, 4 июня);

2) подпункты «и» и «к» пункта 1 статьи 1 Закона Тамбовской области от 3 февраля 2010 года № 622-З «О внесении изменений в Закон Тамбовской области «Об установлении границ и определении места нахождения представительных органов муниципальных образований в Тамбовской области» (газета «Тамбовская жизнь», 2010, 9 февраля);

3) пункты 15, 16 и 23 статьи 1 Закона Тамбовской области от 29 января 2013 года № 242-З «О внесении изменений в Закон Тамбовской области «Об установлении границ и определении места нахождения представительных органов муниципальных образований в Тамбовской области» (газета «Тамбовская жизнь», 2013, 2 февраля) в части, касающейся Петровского района Тамбовской области;

4) подпункт «д» пункта 1 статьи 1 Закона Тамбовской области от 29 мая 2013 года № 280-З «О внесении изменений в Закон Тамбовской области «Об установлении границ и определении места нахождения представительных органов муниципальных образований в Тамбовской области» (сайт сетевого

издания «Тамбовская жизнь» (www.tamlife.ru), 2013, 4 июня).

Статья 4

Настоящий Закон вступает в силу по истечении десяти дней после дня его официального опубликования.

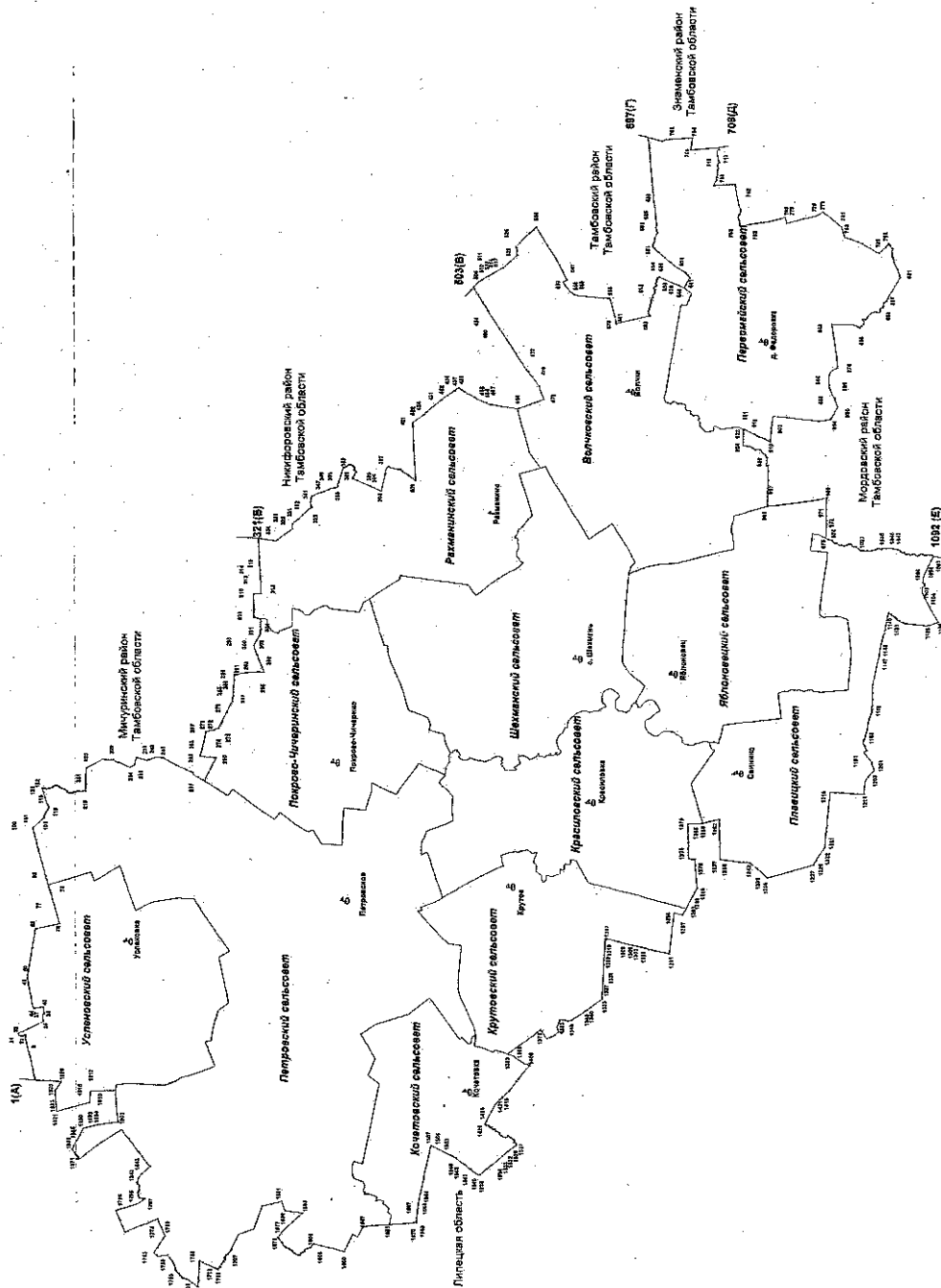
Глава администрации
области А.В.Никитин

г. Тамбов

« 02 » ноября 2016 г.

№ 15 - 3

**Схема границ
муниципального образования
Петровский район Тамбовской области**



**Описание границ
муниципального образования - Петровский район Тамбовской области**

I. Участок границы с муниципальным образованием — Мичуринский район Тамбовской области (от А до Б)

Граница с муниципальным образованием - Мичуринский район Тамбовской области проходит:

- от т.1(А) до т.8 по юго-восточной стороне лесополосы;
- от т.8 до т.12 по пастбищному участку;
- от т.12 до т.31 по ручью;
- от т.31 до т.32 по пастбищному участку;
- от т.32 до т.36 по меже;
- от т.36 до т.37 по юго-восточной стороне лесополосы;
- от т.37 до т.38 по меже;
- от т.38 до т.40 по юго-восточной стороне лесополосы;
- от т.40 до т.44 по северо-восточной стороне лесополосы;
- от т.44 до т.49 по юго-восточной стороне лесополосы;
- от т.49 до т.50 по пастбищному участку, пересекая ручей Гаритовка;
- от т.50 до т.56 по юго-западной стороне лесополосы;
- от т.56 до т.70 по меже;
- от т.70 до т.77 по юго-восточной стороне лесополосы;
- от т.77 до т.78 пересекая пруд;
- от т.78 до т.92 по пастбищному участку;
- от т.92 до т.93 по южной стороне полевой дороги;
- от т.93 до т.100 по южной стороне лесополосы;
- от т.100 до т.101 по южной стороне полевой дороги;
- от т.101 до т.103 по юго-западной стороне лесополосы;
- от т.103 до т.118 по ручью;
- от т.118 до т.119 от ручья по меже;
- от т.119 до т.121 по юго-восточной стороне лесополосы;
- от т.121 до т.122 по сенокосному участку;
- от т.122 до т.218 по ручью;
- от т.218 до т.221 по сенокосному участку;
- от т.221 до т.223 по южной стороне лесополосы до ручья Разбегаевка;
- от т.223 до т.229 по меже;
- от т.229 до т.234 по полосе отвода железной дороги;
- от т.234 до т.235 пересекая полосу отвода железной дороги;
- от т.235 до т.239 по меже;
- от т.239 до т.242 по северо-восточной стороне лесополосы;
- от т.242 до т.245 по меже;
- от т.245 до т.257 по северо-западной стороне лесополосы;
- от т.257 до т.260 по юго-западной стороне лесополосы;
- от т.260 до т.262 по западной стороне лесополосы;

- от т.262 до т.263 по южной стороне лесополосы;
- от т.263 до т.267 по пастбищному участку;
- от т.267 до т.270 по южной стороне полевой дороги;
- от т.270 до т.272 по пастбищному участку;
- от т.272 до т.274 по пастбищному участку, пересекая автодорогу "Орел - Тамбов";
- от т.274 до т.275 по болоту;
- от т.275 до т.279 по сенокосному участку;
- от т.279 до т.283 по юго-западной стороне лесополосы;
- от т.283 до т.287 по заболоченному пастбищному участку;
- от т.287 до т.288 по южной стороне лесополосы;
- от т.288 до т.289 по южной стороне лесополосы, пересекая пастбищный участок;
- от т.289 до т.290 по меже, пересекая автодорогу;
- от т.290 до т.291 по меже;
- от т.291 до т.292 по болоту;
- от т.292 до т.296 по меже;
- от т.296 до т.300 по юго-восточной стороне лесополосы;
- от т.300 до т.301 по юго-западной стороне лесополосы;
- от т.301 до т.302 по южной стороне лесополосы, пересекая лесной участок;
- от т.302 до т.303 по меже;
- от т.303 до т.304 по пастбищному участку;
- от т.304 до т.308 по середине р. Лазовка;
- от т.308 до т.310 по пастбищному участку;
- от т.310 до т.312 по меже;
- от т.312 до т.313 по меже, пересекая болото;
- от т.313 до т.314 по меже, пересекая автодорогу;
- от т.314 до т.316 по болоту;
- от т.316 до т.321(Б) по южной стороне лесополосы.

II. Участок границы с муниципальным образованием — Никифоровский район Тамбовской области (от Б до В)

Граница с муниципальным образованием — Никифоровский район Тамбовской области проходит:

- от т.321(Б) до т.324 по меже;
- от т.324 до т.325 по меже, пересекая р. Лазовка;
- от т.325 до т.329 по меже;
- от т.329 до т.331 по пастбищному участку;
- от т.331 до т.332 по меже;
- от т.332 до т.335 по северо-западной стороне лесополосы;
- от т.335 до т.341 по озеру;
- от т.341 до т.347 по восточной стороне лесополосы;
- от т.347 до т.349 по болоту;

- от т.349 до т.351 по западной стороне лесополосы;
- от т.351 до т.355 по восточной стороне лесополосы;
- от т.355 до т.359 по меже;
- от т.359 до т.389 по ручью;
- от т.389 до т.393 по восточной стороне лесополосы;
- от т.393 до т.394 по меже, пересекая пастбищный участок;
- от т.394 до т.395 по восточной стороне лесополосы;
- от т.395 до т.397 по южной стороне лесополосы;
- от т.397 до т.409 по заболоченной местности;
- от т.409 до т.421 по северной стороне автодороги «Орел – Тамбов»;
- от т.421 до т.422 пересекая автодорогу «Орел – Тамбов»;
- от т.422 до т.424 по пастбищному участку;
- от т.424 до т.431 по юго-западной стороне лесополосы;
- от т.431 до т.432 пересекая пастбищный участок;
- от т.432 до т.434 по западной стороне лесополосы;
- от т.434 до т.437 по меже;
- от т.437 до т.439 по пруду;
- от т.439 до т.453 по восточной стороне лесополосы;
- от т.453 до т.454 по пастбищному участку;
- от т.454 до т.457 пересекая пруд;
- от т.457 до т.464 по западной стороне лесополосы.
- от т.464 до т.472 по юго-западной стороне лесополосы;
- от т.472 до т.475 по юго-восточной стороне лесополосы;
- от т.475 до т.477 по меже;
- от т.477 до т.490 по северо-западной стороне лесополосы;
- от т.490 до т.494 по меже;
- от т.494 до т.503(В) по северо-западной стороне лесополосы.

III. Участок границы с муниципальным образованием — Тамбовский район Тамбовской области (от В до Г)

Граница с муниципальным образованием — Тамбовский район Тамбовской области проходит

- от т.503(В) до т.505 по юго-западной стороне лесополосы;
- от т.505 до т.510 по пастбищному участку;
- от т.510 до т.511 по пастбищному участку, пересекая ручей;
- от т.511 до т.512 по пастбищному участку;
- от т.512 до т.514 по пастбищному участку, пересекая р. Матыра;
- от т.514 до т.517 по восточной стороне полевой дороги;
- от т.517 до т.522 по западной стороне лесополосы;
- от т.522 до т.526 по пастбищному участку;
- от т.526 до т.536 по восточной стороне лесополосы;
- от т.536 до т.547 по юго-восточной стороне лесополосы;
- от т.547 до т.550 по меже;

- от т.550 до т.559 по пастбищному участку;
- от т.559 до т.560 по пастбищному участку, пересекая р. Криуша;
- от т.560 до т.566 по западной стороне лесополосы;
- от т.566 до т.578 по северной стороне автодороги «Воронеж – Тамбов – Эксталь– Поповка – Волчки»;
- от т.578 до т.581 по меже, пересекая автодорогу «Воронеж – Тамбов – Эксталь– Поповка – Волчки»;
- от т.581 до т.585 по восточной стороне лесополосы;
- от т.585 до т.612 по середине пруда;
- от т.612 до т.634 по ручью;
- от т.634 до т.636 по пастбищному участку;
- от т.636 до т.638 по юго-восточной стороне лесополосы;
- от т.638 до т.639 по юго-восточной стороне лесополосы, пересекая автодорогу;
- от т.639 до т.640 по юго-восточной стороне лесополосы;
- от т.640 до т.641 по меже;
- от т.641 до т.651 по пастбищному участку;
- от т.651 до т.661 по меже;
- от т.661 до т.683 по ручью;
- от т.683 до т.685 по меже;
- от т.685 до т.688 по южной стороне лесополосы;
- от т.688 до т.697 (Г) по меже.

IV. Участок границы с муниципальным образованием — Знаменский район Тамбовской области (от Г до Д)

Граница с муниципальным образованием — Знаменский район Тамбовской области проходит

- от т.697(Г) до т.702 по меже;
- от т.702 до т.704 по пастбищному участку;
- от т.704 до т.705 по меже;
- от т.705 до т.708(Д) по западной стороне лесополосы.

V. Участок границы с муниципальным образованием — Мордовский район Тамбовской области (от Д до Е)

Граница с муниципальным образованием — Мордовский район Тамбовской области проходит

- от т.708 (Д) до т.712 по меже;
- от т.712 до т.715 по пастбищному участку;
- от т.715 до т.730 по дну балки;
- от т.730 до т.742 по меже;
- от т.742 до т.762 по пересыхающему ручью;
- от т.762 до т.763 по меже;
- от т.763 до т.769 по восточной стороне лесополосы;

- от т.769 до т.773 по меже;
- от т.773 до т.778 по восточной стороне лесополосы до ручья;
- от т.778 до т.779 по меже;
- от т.779 до т.781 по юго-восточной стороне лесополосы;
- от т.781 до т.783 по меже;
- от т.783 до т.789 по юго-восточной стороне лесополосы;
- от т.789 до т.795 по меже;
- от т.795 до т.821 по середине каскада прудов;
- от т.821 до т.827 по середине пруда;
- от т.827 до т.828 пересекая плотину;
- от т.828 до т.858 по середине р. Плоскуша;
- от т.858 до т.868 по меже;
- от т.868 до т.876 по южной стороне лесополосы;
- от т.876 до т.884 по середине пруда;
- от т.884 до т.886 по меже;
- от т.886 до т.889 пересекая дорогу "Орел-Тамбов";
- от т.889 до т.890 по юго-восточной стороне лесополосы;
- от т.890 до т.894 по юго-западной стороне лесополосы;
- от т.894 до т.903 по меже;
- от т.903 до т.910 по южной стороне лесополосы;
- от т.910 до т.918 по западной стороне полевой дороги;
- от т.918 до т.921 по восточной стороне полевой дороги;
- от т.921 до т.923 по южной стороне лесополосы;
- от т.923 до т.924 по пастбищному участку;
- от т.924 до т.950 по середине р. Грязнуша;
- от т.950 до т.957 по меже;
- от т.957 до т. 961 по северной стороне лесополосы;
- от т.961 до т.969 по восточной стороне лесополосы;
- от т.969 до т.971 по южной стороне лесополосы;
- от т.971 до т.972 по меже, пересекая ручей;
- от т.972 до т.974 по меже;
- от т.974 до т.975 по пастбищному участку, пересекая р. Бычек;
- от т.975 до т.1023 по середине р. Бычек, пересекая плотину;
- от т.1023 до т.1035 по середине пруда;
- от т.1035 до т.1046 по середине р. Бычек;
- от т.1046 до т.1047 по плотине;
- от т.1047 до т.1092(Е) по середине р. Бычек.

VI. Участок границы с Липецкой областью (от Е до А)

Граница с Липецкой областью проходит:

- от т.1092(Е) до т.1093 по меже;
- от т.1093 до т.1094 по южной стороне лесополосы, пересекая автодорогу;
- от т.1094 до т.1096 по юго - западной стороне лесополосы;

- от т.1096 до т.1102 по южной стороне болота Самовское;
- от т.1102 до т.1104 по меже;
- от т.1104 до т.1106 по северо-восточной стороне лесополосы;
- от т.1106 до т.1108 по меже;
- от т.1108 до т.1131 по ручью;
- от т.1131 до т.1140 по середине пруда;
- от т.1140 до т.1146 по юго-западной стороне лесополосы;
- от т.1146 до т.1147 по юго-западной стороне лесополосы, пересекая болото Крутенькое с южной стороны;
- от т.1147 до т.1158 по южной стороне лесополосы
- от т.1158 до т.1186 по меже, пересекая балку по суходолу;
- от т.1186 до т.1193 по лесному участку;
- от т.1193 до т.1201 по меже;
- от т.1201 до т.1203 по меже, пересекая р. Пластица;
- от т.1203 до т.1211 по меже;
- от т.1211 до т.1216 по восточной стороне лесополосы;
- от т.1216 до т.1221 по северной стороне лесополосы;
- от т.1221 до т.1222 пересекая автодорогу;
- от т.1222 до т.1226 по юго-западной стороне лесополосы;
- от т.1226 до т.1227 по болоту;
- от т.1227 до т.1236 по западной стороне лесополосы;
- от т.1236 до т.1238 по меже;
- от т.1238 до т.1242 по северо-западной стороне лесополосы;
- от т.1242 до т.1255 по западной стороне лесополосы;
- от т.1255 до т.1257 по меже;
- от т.1257 до т.1262 по южной стороне лесополосы;
- от т.1262 до т.1265 по восточной стороне лесополосы;
- от т.1265 до т.1268 по меже, пересекая болото;
- от т.1268 до т.1270 по западной стороне лесополосы;
- от т.1270 до т.1275 по южной стороне лесополосы;
- от т.1275 до т.1279 по меже;
- от т.1279 до т.1280 по северной стороне лесополосы;
- от т.1280 до т.1282 по юго-западной стороне лесополосы;
- от т.1282 до т.1283 по болоту;
- от т.1283 до т.1287 по юго-западной стороне лесополосы;
- от т.1287 до т.1288 по западной стороне лесополосы;
- от т.1288 до т.1291 по южной стороне лесополосы;
- от т.1291 до т.1299 по юго-восточной стороне лесополосы;
- от т.1299 до т.1303 по меже;
- от т.1303 до т.1306 по пастбищному участку;
- от т.1306 до т.1309 по меже;
- от т.1309 до т.1317 по юго-восточной стороне лесополосы;
- от т.1317 до т.1319 по южной стороне лесополосы;

- от т.1319 до т.1320 по меже;
- от т.1320 до т.1326 по южной стороне лесополосы;
- от т.1326 до т.1327 по пастбищному участку;
- от т.1327 до т.1333 по южной стороне полевой дороги;
- от т.1333 до т.1340 по юго-западной стороне лесополосы;
- от т.1340 до т.1342 по пастбищному участку;
- от т.1342 до т.1349 по меже до середины р. Матыра;
- от т.1349 до т.1363 по середине р. Матыра;
- от т.1363 до т.1375 по границе лесного участка Шехманского лесхоза;
- от т.1375 до т.1383 по северо-восточной стороне лесополосы;
- от т.1383 до т.1388 по восточной стороне лесополосы;
- от т.1388 до т.1400 по лесному участку;
- от т.1400 до т.1416 по северо-восточной стороне лесополосы;
- от т.1416 до т.1421 пересекая железную дорогу;
- от т.1421 до т.1426 по южной стороне полевой дороги;
- от т.1426 до т.1429 по пастбищному участку;
- от т.1429 до т.1527 по середине р. Большой Самовец;
- от т.1527 до т.1529 по пастбищному участку;
- от т.1529 до т.1532 по западной стороне лесополосы;
- от т.1532 до т.1533 по меже;
- от т.1533 до т.1534 по меже, пересекая ручей;
- от т.1534 до т.1538 по западной стороне лесополосы;
- от т.1538 до т.1540 по пастбищному участку;
- от т.1540 до т.1542 по северо-западной стороне лесополосы;
- от т.1542 до т.1545 по северо-восточной стороне лесополосы;
- от т.1545 до т.1548 по болоту;
- от т.1548 до т.1555 по восточной стороне лесополосы;
- от т.1555 до т.1556 пересекая автодорогу «Орел – Тамбов»;
- от т.1556 до т.1557 по меже;
- от т.1557 до т.1564 по южной стороне лесополосы;
- от т.1564 до т.1566 по северной стороне лесополосы;
- от т.1566 до т.1567 по пастбищному участку, пересекая ручей;
- от т.1567 до т.1568 по меже;
- от т.1568 до т.1570 по южной стороне лесополосы;
- от т.1570 до т.1581 по восточной стороне лесополосы;
- от т.1581 до т.1587 по западной стороне лесополосы;
- от т.1587 до т.1600 по меже;
- от т.1600 до т.1605 по восточной стороне лесополосы;
- от т.1605 до т.1608 по пастбищному участку, до ручья;
- от т.1608 до т.1675 по ручью;
- от т.1675 до т.1677 по меже;
- от т.1677 до т.1688 по северо-восточной стороне лесополосы;
- от т.1688 до т.1690 по меже;

- от т.1690 до т.1691 по юго-восточной стороне лесополосы;
- от т.1691 до т.1707 по юго-западной стороне 1 квартала Шехманского лесхоза;
- от т.1707 до т.1718 по ручью;
- от т.1718 до т.1719 по пастбищному участку;
- от т.1719 до т.1722 по северо-западной стороне лесополосы;
- от т.1722 до т.1728 по меже;
- от т.1728 до т.1732 по середине пруда;
- от т.1732 до т.1753 по ручью Семеновский;
- от т.1753 до т.1759 по меже;
- от т.1759 до т.1763 вдоль пастбищных участков;
- от т.1763 до т.1769 по меже до середины пруда;
- от т.1769 до т.1774 от ручья вдоль пастбищного участка;
- от т.1774 до т.1793 по меже;
- от т.1793 до т.1795 по северо-восточной стороне лесополосы;
- от т.1795 до т.1797 через пастбищный участок до ручья;
- от т.1797 до т.1840 по ручью Семеновский;
- от т.1840 до т.1843 по сенокосному участку;
- от т.1843 до т.1871 по меже;
- от т.1871 до т.1881 по ручью;
- от т.1881 до т.1885 по пастбищному участку;
- от т.1885 до т.1890 по юго-западной стороне лесополосы;
- от т.1890 до т.1893 по северо-восточной стороне лесополосы;
- от т.1893 до т.1894 пересекая ручей;
- от т.1894 до т.1901 по северо-восточной стороне лесополосы;
- от т.1901 до т.1910 по меже;
- от т.1910 до т.1912 по восточной стороне лесополосы;
- от т.1912 до т.1915 по меже;
- от т.1915 до т.1921 по восточной стороне лесополосы;
- от т.1921 до т.1923 по меже;
- от т.1923 до т.1925 по меже, пересекая сенокосный участок;
- от т.1925 до т.1929 по меже;
- от т.1929 до т.1(А) по западной стороне полевой дороги.

**Каталог координат
характерных точек границ муниципального образования -
Петровский район Тамбовской области**

Название (номер межевого знака)	Дирекционные углы (град. мин. сек.)	Длина линии(м)	X координата	Y координата
1			440025,74	1156213,88
	72° 54' 27"	149,57		
2			440069,7	1156356,84
	77° 11' 07"	500,95		
3			440180,81	1156845,31
	78° 07' 41"	502,71		
4			440284,23	1157337,27
	76° 29' 03"	281,24		
5			440349,96	1157610,72
	76° 43' 36"	2		
6			440350,42	1157612,67
	76° 04' 01"	209,81		
7			440400,94	1157816,31
	76° 30' 43"	504,84		
8			440518,69	1158307,23
	76° 23' 46"	85,2		
9			440538,73	1158390,04
	81° 23' 26"	64,06		
10			440548,32	1158453,38
	76° 56' 29"	213,68		
11			440596,6	1158661,53
	82° 27' 51"	78,39		
12			440606,88	1158739,24
	95° 54' 19"	25,47		
13			440604,26	1158764,57
	118° 04' 16"	49,34		
14			440581,04	1158808,11
	88° 56' 37"	11,39		
15			440581,25	1158819,5
	44° 08' 30"	7,55		
16			440586,67	1158824,76
	11° 14' 33"	13,34		
17			440599,75	1158827,36
	0° 17' 44"	32,95		
18			440632,7	1158827,53
	348° 21' 00"	21,15		
19			440653,41	1158823,26

Название (номер) межевого знака	Дирекционные углы (град. мин. сек.)	Длина линии(м)	X координата	Y координата
	337° 30' 34"	27,95		
20			440679,23	1158812,57
	324° 50' 37"	31,97		
21			440705,37	1158794,16
	309° 47' 44"	29,47		
22			440724,23	1158771,52
	287° 47' 02"	11,69		
23			440727,8	1158760,39
	282° 40' 46"	14,85		
24			440731,06	1158745,9
	303° 59' 17"	8		
25			440735,53	1158739,27
	356° 02' 13"	7,67		
26			440743,18	1158738,74
	30° 30' 36"	28,8		
27			440767,99	1158753,36
	27° 36' 11"	15,8		
28			440781,99	1158760,68
	18° 49' 00"	28,96		
29			440809,4	1158770,02
	7° 41' 26"	108,2		
30			440916,63	1158784,5
	4° 00' 06"	64,2		
31			440980,67	1158788,98
	76° 15' 04"	133		
32			441012,28	1158918,17
	153° 14' 14"	651,93		
33			440430,19	1159211,73
	155° 47' 52"	5,1		
34			440425,54	1159213,82
	153° 42' 48"	442,87		
35			440028,47	1159409,95
	152° 26' 48"	489,48		
36			439594,51	1159636,37
	82° 32' 35"	403,84		
37			439646,92	1160036,79
	169° 08' 04"	105,67		
38			439543,14	1160056,71
	81° 54' 15"	320,1		
39			439588,22	1160373,62
	78° 52' 46"	105,04		
40			439608,48	1160476,69
	349° 23' 57"	220,91		
41			439825,62	1160436,05
	347° 07' 48"	318,31		

Название (номер) межевого знака	Дирекционные углы (град. мин. сек.)	Длина линии(м)	X координата	Y координата
42			440135,93	1160365,15
	353° 22' 27"	3,99		
43			440139,89	1160364,69
	2° 10' 09"	18,49		
44			440158,37	1160365,39
	78° 11' 52"	302,69		
45			440220,28	1160661,68
	78° 41' 14"	440,86		
46			440306,76	1161093,97
	78° 21' 22"	510,93		
47			440409,88	1161594,39
	79° 44' 15"	288,39		
48			440461,26	1161878,17
	78° 39' 50"	215,56		
49			440503,63	1162089,52
	97° 24' 30"	422,05		
50			440449,21	1162508,05
	99° 07' 35"	463,46		
51			440375,7	1162965,64
	99° 48' 01"	503,48		
52			440290	1163461,77
	99° 10' 39"	479,83		
53			440213,47	1163935,46
	99° 13' 38"	467,79		
54			440138,46	1164397,2
	98° 51' 28"	412,51		
55			440074,94	1164804,79
	95° 54' 22"	269,29		
56			440047,23	1165072,65
	166° 33' 16"	48,94		
57			439999,63	1165084,03
	169° 03' 44"	14,49		
58			439985,4	1165086,78
	89° 27' 03"	3,13		
59			439985,43	1165089,91
	179° 22' 38"	4,6		
60			439980,83	1165089,96
	269° 30' 06"	2,3		
61			439980,81	1165087,66
	168° 54' 23"	2,08		
62			439978,77	1165088,06
	99° 46' 21"	3,95		
63			439978,1	1165091,95
	165° 22' 45"	4,04		
64			439974,19	1165092,97

Название (номер) межевого знака	Дирекционные углы (град. мин. сек.)	Длина линии(м)	X координата	Y координата
	279° 41' 08"	4,22		
65			439974,9	1165088,81
	169° 03' 20"	64,57		
66			439911,5	1165101,07
	167° 49' 38"	1291,85		
67			438648,7	1165373,47
	167° 50' 32"	12,73		
68			438636,26	1165376,15
	94° 19' 25"	12,87		
69			438635,29	1165388,98
	344° 39' 27"	8,62		
70			438643,6	1165386,7
	72° 41' 52"	634,27		
71			438832,24	1165992,27
	73° 35' 58"	518,54		
72			438978,65	1166489,71
	73° 41' 16"	271,58		
73			439054,93	1166750,36
	74° 16' 01"	62,66		
74			439071,92	1166810,67
	73° 58' 18"	129,22		
75			439107,6	1166934,87
	77° 52' 58"	31,87		
76			439114,29	1166966,03
	73° 50' 57"	74,74		
77			439135,08	1167037,82
	73° 52' 03"	101,85		
78			439163,38	1167135,66
	72° 08' 19"	78,02		
79			439187,31	1167209,92
	72° 02' 33"	94,87		
80			439216,56	1167300,17
	76° 58' 24"	28,08		
81			439222,89	1167327,53
	73° 55' 56"	149,29		
82			439264,21	1167470,99
	82° 36' 58"	5,21		
83			439264,88	1167476,16
	73° 33' 16"	8,65		
84			439267,33	1167484,46
	296° 50' 03"	4,76		
85			439269,48	1167480,21
	27° 00' 03"	5,88		
86			439274,72	1167482,88
	117° 03' 27"	10,93		

Название (номер) межевого знака	Дирекционные углы (град. мин. сек.)	Длина линии(м)	X координата	Y координата
87			439269,75	1167492,61
	117° 02' 12"	5,43		
88			439267,28	1167497,45
	126° 19' 37"	0,42		
89			439267,03	1167497,79
	70° 11' 41"	141,87		
90			439315,1	1167631,27
	74° 31' 26"	10,23		
91			439317,83	1167641,13
	73° 47' 14"	256,16		
92			439389,35	1167887,1
	72° 50' 55"	57,04		
93			439406,17	1167941,6
	72° 38' 43"	182,98		
94			439460,75	1168116,25
	73° 40' 15"	468,35		
95			439592,43	1168565,71
	73° 33' 12"	283,09		
96			439672,58	1168837,22
	74° 25' 28"	801,88		
97			439887,89	1169609,65
	76° 04' 45"	575,11		
98			440026,25	1170167,87
	74° 13' 39"	367,15		
99			440126,05	1170521,2
	74° 13' 54"	10,67		
100			440128,95	1170531,47
	76° 41' 25"	347,89		
101			440209,04	1170870,02
	136° 34' 22"	848,42		
102			439592,88	1171453,25
	130° 08' 59"	41,15		
103			439566,35	1171484,7
	107° 06' 43"	27,26		
104			439558,33	1171510,75
	72° 20' 00"	40,33		
105			439570,57	1171549,18
	94° 04' 24"	39,84		
106			439567,74	1171588,92
	111° 37' 29"	90,36		
107			439534,44	1171672,92
	114° 20' 57"	85,47		
108			439499,2	1171750,79
	125° 03' 46"	100,02		
109			439441,74	1171832,66

Название (номер) межевого знака	Дирекционные углы (град. мин. сек.)	Длина линии(м)	X координата	Y координата
	130° 52' 40"	75,06		
110			439392,62	1171889,41
	118° 58' 07"	79,02		
111			439354,35	1171958,54
	109° 18' 16"	52,94		
112			439336,85	1172008,5
	98° 31' 44"	45,51		
113			439330,1	1172053,51
	87° 20' 06"	44,95		
114			439332,19	1172098,41
	77° 47' 58"	30,28		
115			439338,59	1172128,01
	64° 36' 09"	72,65		
116			439369,75	1172193,64
	60° 15' 30"	45,19		
117			439392,17	1172232,88
	55° 30' 16"	49,72		
118			439420,33	1172273,86
	73° 10' 43"	355,89		
119			439523,32	1172614,52
	72° 05' 58"	332,99		
120			439625,67	1172931,39
	71° 00' 01"	2,89		
121			439626,61	1172934,12
	73° 26' 58"	246,86		
122			439696,93	1173170,75
	169° 32' 34"	71,29		
123			439626,82	1173183,69
	176° 16' 41"	52,53		
124			439574,4	1173187,1
	220° 53' 06"	33,31		
125			439549,22	1173165,3
	197° 11' 59"	59,86		
126			439492,04	1173147,6
	156° 01' 38"	33,52		
127			439461,41	1173161,22
	182° 39' 37"	29,3		
128			439432,14	1173159,86
	183° 50' 50"	60,96		
129			439371,32	1173155,77
	170° 22' 33"	40,73		
130			439331,16	1173162,58
	128° 26' 09"	29,57		
131			439312,78	1173185,74
	179° 37' 06"	46,53		

Название (номер) межевого знака	Дирекционные углы (град. мин. сек.)	Длина линии(м)	X координата	Y координата
132			439266,25	1173186,05
	162° 18' 29"	31,95		
133			439235,81	1173195,76
	184° 19' 26"	39,92		
134			439196	1173192,75
	114° 35' 07"	30,55		
135			439183,29	1173220,53
	178° 37' 20"	13,72		
136			439169,57	1173220,86
	200° 20' 49"	31,75		
137			439139,8	1173209,82
	140° 15' 40"	29,69		
138			439116,97	1173228,8
	98° 10' 53"	20,52		
139			439114,05	1173249,11
	161° 16' 43"	47,42		
140			439069,14	1173264,33
	109° 30' 14"	7,97		
141			439066,48	1173271,84
	102° 05' 29"	11,51		
142			439064,07	1173283,09
	94° 25' 56"	10,48		
143			439063,26	1173293,54
	140° 11' 26"	18,84		
144			439048,79	1173305,6
	160° 21' 09"	11,96		
145			439037,53	1173309,62
	131° 27' 50"	18,23		
146			439025,46	1173323,28
	172° 23' 46"	24,33		
147			439001,34	1173326,5
	187° 29' 38"	30,82		
148			438970,78	1173322,48
	168° 09' 48"	13,65		
149			438957,42	1173325,28
	108° 00' 24"	11,42		
150			438953,89	1173336,14
	150° 57' 32"	8,28		
151			438946,65	1173340,16
	183° 20' 57"	13,69		
152			438932,98	1173339,36
	132° 38' 26"	27,31		
153			438914,48	1173359,45
	188° 28' 25"	45,06		
154			438869,91	1173352,81

Название (номер) межевого знака	Дирекционные углы (град. мин. сек.)	Длина линии(м)	X координата	Y координата
	174° 15' 51"	29,22		
155			438840,84	1173355,73
	214° 58' 55"	70,24		
156			438783,29	1173315,46
	236° 07' 16"	53,05		
157			438753,72	1173271,42
	195° 58' 11"	29,04		
158			438725,8	1173263,43
	242° 14' 38"	31,2		
159			438711,27	1173235,82
	197° 53' 46"	37,33		
160			438675,75	1173224,35
	224° 28' 35"	42,55		
161			438645,39	1173194,54
	190° 02' 16"	37,81		
162			438608,16	1173187,95
	221° 45' 20"	16,37		
163			438595,95	1173177,05
	197° 28' 17"	37,24		
164			438560,43	1173165,87
	178° 52' 54"	36,38		
165			438524,06	1173166,58
	207° 11' 10"	58,59		
166			438471,94	1173139,81
	214° 58' 23"	49,3		
167			438431,54	1173111,55
	183° 40' 43"	61,88		
168			438369,79	1173107,58
	226° 14' 55"	61,66		
169			438327,15	1173063,04
	202° 23' 07"	18,41		
170			438310,13	1173056,03
	177° 02' 45"	64,62		
171			438245,6	1173059,36
	299° 31' 22"	45,42		
172			438267,98	1173019,84
	252° 18' 53"	77,09		
173			438244,56	1172946,39
	159° 29' 15"	18,49		
174			438227,24	1172952,87
	183° 18' 24"	28,09		
175			438199,2	1172951,25
	202° 35' 07"	13,98		
176			438186,29	1172945,88
	225° 38' 14"	29,25		

Название (номер) межевого знака	Дирекционные углы (град. мин. сек.)	Длина линии(м)	X координата	Y координата
177			438165,84	1172924,97
	187° 00' 05"	8,04		
178			438157,86	1172923,99
	151° 31' 08"	15,92		
179			438143,87	1172931,58
	168° 35' 19"	13,29		
180			438130,84	1172934,21
	197° 12' 17"	30,19		
181			438102	1172925,28
	179° 41' 41"	48,78		
182			438053,22	1172925,54
	191° 08' 21"	16,46		
183			438037,07	1172922,36
	212° 30' 36"	21,55		
184			438018,9	1172910,78
	185° 07' 39"	20,14		
185			437998,84	1172908,98
	162° 11' 28"	17,36		
186			437982,31	1172914,29
	181° 40' 51"	40,23		
187			437942,1	1172913,11
	123° 25' 36"	26,54		
188			437927,48	1172935,26
	154° 02' 15"	17,86		
189			437911,42	1172943,08
	123° 22' 39"	20,85		
190			437899,95	1172960,49
	143° 00' 16"	17,32		
191			437886,12	1172970,91
	161° 11' 02"	32,8		
192			437855,07	1172981,49
	178° 04' 16"	30,9		
193			437824,19	1172982,53
	182° 37' 32"	55,45		
194			437768,8	1172979,99
	168° 41' 24"	29,63		
195			437739,75	1172985,8
	145° 41' 31"	16,2		
196			437726,37	1172994,93
	129° 05' 52"	14,1		
197			437717,48	1173005,87
	163° 14' 47"	11,1		
198			437706,85	1173009,07
	166° 56' 07"	12,87		
199			437694,31	1173011,98

Название (номер) межевого знака	Дирекционные углы (град. мин. сек.)	Длина линии(м)	X координата	Y координата
	140° 55' 22"	10,07		
200			437686,49	1173018,33
	122° 32' 35"	10,39		
201			437680,9	1173027,09
	149° 27' 20"	10,31		
202			437672,02	1173032,33
	174° 41' 25"	21,61		
203			437650,5	1173034,33
	147° 42' 04"	14,28		
204			437638,43	1173041,96
	121° 18' 03"	16,03		
205			437630,1	1173055,66
	156° 51' 06"	10,51		
206			437620,44	1173059,79
	190° 05' 18"	16,1		
207			437604,59	1173056,97
	221° 40' 18"	21,19		
208			437588,76	1173042,88
	236° 21' 12"	25,57		
209			437574,59	1173021,59
	194° 13' 54"	29,86		
210			437545,65	1173014,25
	174° 45' 55"	34,86		
211			437510,94	1173017,43
	169° 34' 29"	45,98		
212			437465,72	1173025,75
	178° 08' 30"	48,11		
213			437417,64	1173027,31
	209° 17' 13"	32,58		
214			437389,22	1173011,37
	183° 41' 09"	26,76		
215			437362,52	1173009,65
	162° 41' 45"	32,21		
216			437331,77	1173019,23
	151° 26' 01"	43,67		
217			437293,42	1173040,11
	177° 49' 34"	122,32		
218			437171,19	1173044,75
	92° 01' 50"	147,88		
219			437165,95	1173192,54
	109° 14' 47"	5,58		
220			437164,11	1173197,81
	92° 05' 46"	236,21		
221			437155,47	1173433,86
	91° 12' 10"	626,05		

Название (номер) межевого знака	Дирекционные углы (град. мин. сек.)	Длина линии(м)	X координата	Y координата
222			437142,33	1174059,77
	92° 59' 49"	334,73		
223			437124,83	1174394,04
	149° 56' 26"	520,94		
224			436673,95	1174654,98
	152° 21' 36"	530,61		
225			436203,89	1174901,14
	182° 31' 29"	353,7		
226			435850,53	1174885,56
	181° 52' 19"	125,52		
227			435725,08	1174881,46
	181° 41' 15"	111,38		
228			435613,75	1174878,18
	179° 09' 05"	54,69		
229			435559,07	1174878,99
	205° 46' 15"	272,3		
230			435313,85	1174760,6
	199° 08' 06"	126,57		
231			435194,27	1174719,11
	204° 07' 21"	545,06		
232			434696,81	1174496,35
	259° 19' 25"	1,24		
233			434696,58	1174495,13
	204° 27' 13"	106,58		
234			434599,56	1174451,01
	150° 49' 41"	176,99		
235			434445,02	1174537,28
	150° 21' 11"	127,1		
236			434334,56	1174600,15
	108° 00' 15"	450,1		
237			434195,44	1175028,21
	193° 50' 32"	599,79		
238			433613,07	1174884,71
	193° 56' 36"	17,93		
239			433595,67	1174880,39
	169° 36' 17"	59,58		
240			433537,07	1174891,14
	162° 06' 28"	75,77		
241			433464,96	1174914,42
	157° 38' 00"	166,21		
242			433311,25	1174977,67
	162° 08' 09"	229,14		
243			433093,16	1175047,96
	182° 08' 27"	381,72		
244			432711,71	1175033,7

Название (номер) межевого знака	Дирекционные углы (град. мин. сек.)	Длина линии(м)	X координата	Y координата
	182° 43' 39"	49,18		
245			432662,59	1175031,36
	208° 09' 51"	754,96		
246			431997,02	1174675,02
	212° 40' 45"	14,15		
247			431985,11	1174667,38
	209° 15' 26"	87,12		
248			431909,1	1174624,8
	204° 30' 18"	561,1		
249			431398,54	1174392,07
	206° 04' 41"	133,1		
250			431278,99	1174333,56
	202° 22' 18"	372,95		
251			430934,11	1174191,61
	248° 18' 25"	172,98		
252			430870,17	1174030,88
	208° 38' 38"	294,89		
253			430611,37	1173889,52
	210° 03' 13"	195,12		
254			430442,48	1173791,8
	210° 12' 52"	83,54		
255			430370,29	1173749,76
	210° 28' 11"	20,49		
256			430352,63	1173739,37
	210° 21' 21"	93,89		
257			430271,61	1173691,92
	113° 28' 58"	555,42		
258			430050,29	1174201,34
	115° 25' 03"	468,09		
259			429849,38	1174624,12
	115° 37' 20"	469,85		
260			429646,2	1175047,77
	5° 16' 26"	319,31		
261			429964,16	1175077,12
	4° 27' 28"	548,48		
262			430510,98	1175119,75
	103° 19' 21"	280,52		
263			430446,34	1175392,72
	102° 01' 54"	142		
264			430416,74	1175531,6
	102° 33' 44"	201,29		
265			430372,96	1175728,07
	101° 35' 40"	216,39		
266			430329,47	1175940,04
	102° 10' 58"	53,17		

Название (номер) межевого знака	Дирекционные углы (град. мин. сек.)	Длина линии(м)	X координата	Y координата
267			430318,25	1175992,01
	104° 13' 32"	49,89		
268			430305,99	1176040,37
	102° 39' 49"	463,95		
269			430204,28	1176493,03
	101° 08' 26"	96,89		
270			430185,56	1176588,09
	167° 55' 07"	368,56		
271			429825,16	1176665,23
	166° 37' 38"	73,93		
272			429753,23	1176682,33
	159° 17' 55"	6		
273			429747,62	1176684,45
	161° 35' 06"	18,2		
274			429730,35	1176690,2
	161° 36' 22"	255,11		
275			429488,27	1176770,7
	111° 16' 07"	141,75		
276			429436,85	1176902,8
	113° 13' 24"	127,36		
277			429386,63	1177019,84
	113° 08' 14"	130,15		
278			429335,49	1177139,52
	113° 08' 24"	84,59		
279			429302,25	1177217,3
	114° 39' 31"	517,44		
280			429086,37	1177687,55
	113° 38' 30"	482,47		
281			428892,89	1178129,53
	113° 37' 22"	143,84		
282			428835,25	1178261,32
	115° 34' 59"	143,28		
283			428773,38	1178390,55
	94° 08' 03"	207,38		
284			428758,43	1178597,39
	93° 56' 34"	83,48		
285			428752,69	1178680,67
	93° 56' 24"	213,79		
286			428738	1178893,95
	93° 56' 27"	30,99		
287			428735,87	1178924,87
	92° 26' 08"	687,82		
288			428706,64	1179612,07
	95° 07' 01"	285,91		
289			428681,14	1179896,84

Название (номер) межевого знака	Дирекционные углы (град. мин. сек.)	Длина линии(м)	X координата	Y координата
	93° 19' 59"	60,2		
290			428677,64	1179956,94
	193° 24' 06"	144,75		
291			428536,83	1179923,39
	162° 46' 43"	260,82		
292			428287,7	1180000,61
	173° 12' 31"	260,03		
293			428029,49	1180031,36
	171° 35' 56"	251,12		
294			427781,06	1180068,05
	176° 08' 22"	482,57		
295			427299,58	1180100,54
	181° 59' 59"	361,38		
296			426938,42	1180087,93
	67° 16' 46"	294,61		
297			427052,21	1180359,68
	69° 40' 16"	761,61		
298			427316,8	1181073,85
	68° 47' 56"	230,64		
299			427400,21	1181288,88
	69° 31' 44"	385,63		
300			427535,08	1181650,16
	118° 43' 03"	761,37		
301			427169,25	1182317,88
	92° 43' 53"	366,6		
302			427151,78	1182684,06
	91° 21' 38"	456,1		
303			427140,95	1183140,03
	90° 32' 50"	154,98		
304			427139,47	1183295
	6° 08' 27"	281,28		
305			427419,14	1183325,09
	20° 24' 27"	74,05		
306			427488,54	1183350,91
	30° 31' 13"	10,63		
307			427497,7	1183356,31
	333° 26' 50"	20,96		
308			427516,45	1183346,94
	88° 59' 49"	50,84		
309			427517,34	1183397,77
	89° 28' 21"	410,51		
310			427521,12	1183808,26
	88° 35' 58"	933,28		
311			427543,93	1184741,26
	176° 20' 28"	428,56		

Название (номер) межевого знака	Дирекционные углы (град. мин. сек.)	Длина линии(м)	X координата	Y координата
312			427116,24	1184768,61
	86° 57' 16"	694,12		
313			427153,12	1185461,75
	86° 05' 43"	98,68		
314			427159,84	1185560,2
	86° 16' 46"	101,09		
315			427166,4	1185661,08
	86° 43' 53"	503,54		
316			427195,11	1186163,8
	85° 58' 19"	691,44		
317			427243,68	1186853,53
	88° 10' 33"	104,92		
318			427247,02	1186958,4
	86° 27' 56"	70,07		
319			427251,34	1187028,34
	87° 01' 42"	1028,27		
320			427304,65	1188055,23
	189° 34' 21"	4,27		
321			427300,44	1188054,52
	189° 22' 45"	385,72		
322			426919,88	1187991,66
	185° 55' 03"	81,28		
323			426839,03	1187983,28
	188° 45' 38"	338		
324			426504,97	1187931,8
	187° 40' 44"	215,61		
325			426291,29	1187902,99
	141° 12' 59"	122,83		
326			426195,54	1187979,93
	139° 50' 51"	4,02		
327			426192,47	1187982,52
	142° 51' 42"	505,43		
328			425789,55	1188287,67
	142° 36' 12"	167,7		
329			425656,32	1188389,52
	144° 43' 25"	392,04		
330			425336,27	1188615,93
	89° 28' 12"	301,55		
331			425339,06	1188917,47
	139° 04' 44"	489,7		
332			424969,04	1189238,23
	136° 35' 38"	337,62		
333			424723,76	1189470,23
	138° 16' 13"	342,97		
334			424467,8	1189698,52

Название (номер) межевого знака	Дирекционные углы (град. мин. сек.)	Длина линии(м)	X координата	Y координата
	137° 25' 42"	316,42		
335			424234,78	1189912,58
	75° 02' 15"	16,65		
336			424239,08	1189928,67
	76° 58' 49"	299,7		
337			424306,6	1190220,67
	76° 59' 13"	21,05		
338			424311,34	1190241,18
	108° 42' 39"	11,16		
339			424307,76	1190251,75
	147° 04' 58"	11,72		
340			424297,92	1190258,12
	146° 59' 57"	4,15		
341			424294,44	1190260,38
	100° 35' 50"	229,41		
342			424252,25	1190485,88
	102° 39' 26"	37,79		
343			424243,97	1190522,75
	126° 16' 18"	29,31		
344			424226,63	1190546,38
	151° 23' 26"	127,12		
345			424115,03	1190607,25
	157° 16' 24"	220,66		
346			423911,5	1190692,5
	158° 57' 41"	373,59		
347			423562,81	1190826,62
	157° 17' 23"	85,22		
348			423484,2	1190859,52
	157° 20' 14"	148,97		
349			423346,73	1190916,92
	158° 16' 11"	55,29		
350			423295,37	1190937,39
	151° 04' 54"	105,43		
351			423203,09	1190988,37
	159° 04' 39"	23,24		
352			423181,38	1190996,67
	169° 53' 58"	273,58		
353			422912,04	1191044,65
	169° 05' 06"	131,71		
354			422782,71	1191069,59
	170° 52' 04"	9,7		
355			422773,13	1191071,13
	106° 36' 09"	101,67		
356			422744,08	1191168,56
	109° 01' 57"	242,93		

Название (номер) межевого знака	Дирекционные углы (град. мин. сек.)	Длина линии(м)	X координата	Y координата
357			422664,86	1191398,21
	105° 45' 17"	869,4		
358			422428,8	1192234,95
	128° 35' 39"	54,44		
359			422394,84	1192277,5
	223° 43' 06"	36,98		
360			422368,11	1192251,94
	163° 27' 51"	51,72		
361			422318,53	1192266,66
	155° 46' 33"	42,48		
362			422279,79	1192284,09
	116° 56' 54"	52,14		
363			422256,16	1192330,57
	138° 19' 02"	42,53		
364			422224,4	1192358,85
	148° 42' 50"	71,61		
365			422163,2	1192396,04
	161° 05' 31"	88,44		
366			422079,53	1192424,7
	171° 52' 21"	30,13		
367			422049,7	1192428,96
	190° 52' 58"	30,77		
368			422019,48	1192423,15
	202° 12' 55"	139,33		
369			421890,49	1192370,47
	196° 09' 05"	24,44		
370			421867,01	1192363,67
	262° 33' 23"	24,31		
371			421863,86	1192339,56
	224° 12' 11"	35,59		
372			421838,35	1192314,75
	219° 40' 37"	39,94		
373			421807,61	1192289,25
	241° 16' 35"	58,18		
374			421779,65	1192238,23
	266° 30' 25"	34,3		
375			421777,56	1192203,99
	286° 35' 02"	34,27		
376			421787,34	1192171,15
	302° 43' 41"	29,08		
377			421803,06	1192146,69
	252° 47' 10"	21,22		
378			421796,78	1192126,42
	230° 31' 07"	23,09		
379			421782,1	1192108,6

Название (номер) межевого знака	Дирекционные углы (град. мин. сек.)	Длина линии(м)	X координата	Y координата
	210° 24' 57"	81,44		
380			421711,87	1192067,37
	211° 36' 49"	6,05		
381			421706,72	1192064,2
	233° 50' 20"	37,83		
382			421684,4	1192033,66
	262° 33' 52"	23,1		
383			421681,41	1192010,75
	280° 35' 33"	19,42		
384			421684,98	1191991,66
	293° 32' 57"	31,54		
385			421697,58	1191962,75
	300° 17' 11"	128,09		
386			421762,18	1191852,14
	297° 03' 36"	72,98		
387			421795,38	1191787,15
	303° 02' 49"	103,79		
388			421851,98	1191700,15
	287° 42' 16"	78,13		
389			421875,74	1191625,72
	202° 23' 21"	81,62		
390			421800,27	1191594,63
	202° 58' 53"	212,92		
391			421604,25	1191511,5
	202° 41' 53"	301,91		
392			421325,72	1191395
	203° 41' 58"	537,07		
393			420833,94	1191179,13
	204° 53' 55"	171,92		
394			420678	1191106,75
	203° 26' 11"	537,37		
395			420184,96	1190893,02
	100° 39' 26"	1076,93		
396			419985,8	1191951,37
	101° 08' 31"	303,77		
397			419927,1	1192249,41
	137° 01' 12"	168,11		
398			419804,11	1192364,02
	211° 55' 30"	185,66		
399			419646,53	1192265,84
	187° 25' 27"	432,7		
400			419217,46	1192209,93
	185° 47' 35"	93,43		
401			419124,51	1192200,5
	222° 23' 13"	134,01		

Название (номер) межевого знака	Дирекционные углы (град. мин. сек.)	Длина линии(м)	X координата	Y координата
402			419025,53	1192110,16
	221° 30' 31"	155,24		
403			418909,28	1192007,28
	209° 35' 51"	214,64		
404			418722,65	1191901,27
	233° 12' 17"	102,91		
405			418661,01	1191818,86
	222° 58' 44"	54,54		
406			418621,11	1191781,68
	211° 29' 55"	227,61		
407			418427,04	1191662,76
	211° 20' 53"	174,63		
408			418277,9	1191571,91
	210° 50' 30"	33,82		
409			418248,86	1191554,57
	86° 24' 51"	141,66		
410			418257,72	1191695,95
	28° 31' 29"	13,86		
411			418269,9	1191702,57
	90° 58' 13"	12,4		
412			418269,69	1191714,97
	147° 08' 29"	10,89		
413			418260,54	1191720,88
	86° 14' 10"	1546,38		
414			418362,05	1193263,92
	11° 43' 40"	11,56		
415			418373,37	1193266,27
	86° 03' 56"	16,47		
416			418374,5	1193282,7
	154° 27' 55"	10,69		
417			418364,85	1193287,31
	86° 09' 08"	367,48		
418			418389,51	1193653,96
	88° 51' 11"	222,3		
419			418393,96	1193876,22
	88° 22' 16"	579,06		
420			418410,42	1194455,05
	87° 59' 54"	517,35		
421			418428,49	1194972,08
	178° 22' 09"	25,65		
422			418402,85	1194972,81
	139° 33' 10"	211,48		
423			418241,91	1195110,01
	141° 00' 23"	57,1		
424			418197,53	1195145,94

Название (номер) межевого знака	Дирекционные углы (град. мин. сек.)	Длина линии(м)	X координата	Y координата
	139° 18' 52"	356,98		
425			417926,83	1195378,66
	141° 08' 02"	107,94		
426			417842,79	1195446,39
	140° 27' 34"	124,34		
427			417746,9	1195525,55
	139° 46' 50"	111,32		
428			417661,9	1195597,43
	140° 45' 20"	42,24		
429			417629,19	1195624,15
	138° 45' 19"	463,49		
430			417280,69	1195929,72
	139° 42' 09"	542,52		
431			416866,91	1196280,6
	139° 33' 29"	83,91		
432			416803,05	1196335,03
	140° 43' 47"	420,63		
433			416477,41	1196601,28
	145° 02' 22"	484,76		
434			416080,13	1196879,05
	146° 23' 10"	229,41		
435			415889,08	1197006,05
	151° 46' 18"	21,42		
436			415870,21	1197016,18
	152° 45' 38"	17,48		
437			415854,67	1197024,18
	156° 21' 31"	49,62		
438			415809,21	1197044,08
	222° 24' 42"	106,32		
439			415730,71	1196972,37
	217° 30' 07"	18,32		
440			415716,18	1196961,22
	212° 27' 00"	10,38		
441			415707,42	1196955,65
	207° 37' 34"	29,22		
442			415681,53	1196942,1
	205° 37' 32"	24		
443			415659,89	1196931,72
	209° 22' 16"	170,55		
444			415511,26	1196848,07
	209° 18' 28"	91,03		
445			415431,88	1196803,51
	209° 23' 10"	208,73		
446			415250,01	1196701,09
	209° 23' 07"	158,07		

Название (номер) межевого знака	Дирекционные углы (град. мин. сек.)	Длина линии(м)	X координата	Y координата
447			415112,28	1196623,53
	212° 53' 08"	152,9		
448			414983,88	1196540,51
	212° 55' 07"	51,28		
449			414940,83	1196512,64
	212° 55' 09"	51,12		
450			414897,92	1196484,86
	213° 00' 47"	215		
451			414717,63	1196367,72
	203° 18' 56"	167,41		
452			414563,89	1196301,46
	203° 58' 57"	364,25		
453			414231,09	1196153,41
	200° 58' 19"	144,95		
454			414095,74	1196101,53
	193° 05' 52"	29,17		
455			414067,33	1196094,92
	193° 02' 51"	25,16		
456			414042,82	1196089,24
	185° 13' 52"	53,85		
457			413989,19	1196084,33
	187° 17' 07"	35,49		
458			413953,99	1196079,83
	190° 07' 29"	18,2		
459			413936,07	1196076,63
	186° 45' 39"	341,65		
460			413596,8	1196036,41
	188° 22' 04"	511,38		
461			413090,86	1195961,99
	188° 48' 24"	376,55		
462			412718,75	1195904,34
	189° 15' 57"	286,5		
463			412435,99	1195858,21
	168° 05' 07"	10,22		
464			412425,99	1195860,32
	160° 49' 36"	392,35		
465			412055,4	1195989,18
	160° 50' 11"	115,39		
466			411946,4	1196027,06
	141° 34' 11"	46,79		
467			411909,75	1196056,14
	161° 23' 49"	189,84		
468			411729,83	1196116,7
	170° 29' 32"	64,23		
469			411666,48	1196127,31

Название (номер) межевого знака	Дирекционные углы (град. мин. сек.)	Длина линии(м)	X координата	Y координата
	160° 51' 44"	404,01		
470			411284,8	1196259,76
	160° 34' 01"	376,52		
471			410929,73	1196385,03
	161° 18' 01"	66,41		
472			410866,83	1196406,32
	67° 31' 28"	442,36		
473			411035,94	1196815,08
	67° 13' 58"	46,93		
474			411054,1	1196858,35
	68° 58' 22"	350,99		
475			411180,04	1197185,97
	53° 45' 55"	676,17		
476			411579,72	1197731,37
	54° 39' 14"	383,76		
477			411801,73	1198044,39
	55° 47' 19"	51,22		
478			411830,53	1198086,75
	51° 31' 43"	142,85		
479			411919,4	1198198,59
	56° 31' 02"	428,77		
480			412155,95	1198556,21
	57° 07' 11"	637,81		
481			412502,21	1199091,85
	57° 32' 20"	456,34		
482			412747,14	1199476,89
	57° 18' 12"	180,75		
483			412844,78	1199629
	55° 58' 45"	191,69		
484			412952,03	1199787,88
	56° 25' 09"	133,68		
485			413025,97	1199899,25
	56° 21' 38"	75,53		
486			413067,81	1199962,13
	56° 48' 46"	385,2		
487			413278,66	1200284,5
	54° 02' 01"	133,44		
488			413357,03	1200392,5
	53° 15' 33"	234,45		
489			413497,28	1200580,38
	57° 30' 30"	23,47		
490			413509,89	1200600,18
	57° 12' 05"	573,35		
491			413820,47	1201082,13
	60° 00' 05"	84		

Название (номер) межевого знака	Дирекционные углы (град. мин. сек.)	Длина линии(м)	X координата	Y координата
492			413862,47	1201154,88
	60° 01' 29"	146,75		
493			413935,79	1201282
	60° 42' 26"	53,75		
494			413962,09	1201328,88
	59° 16' 04"	191,52		
495			414059,96	1201493,5
	61° 08' 42"	154		
496			414134,28	1201628,38
	62° 47' 32"	90,09		
497			414175,47	1201708,5
	57° 51' 03"	127,26		
498			414243,19	1201816,25
	58° 27' 44"	142,97		
499			414317,97	1201938,1
	60° 45' 20"	17,89		
500			414326,71	1201953,71
	58° 25' 00"	273,72		
501			414470,07	1202186,89
	59° 14' 47"	498,47		
502			414724,96	1202615,26
	58° 04' 18"	499,79		
503			414989,28	1203039,44
	133° 46' 36"	11,26		
504			414981,49	1203047,57
	130° 13' 56"	458,97		
505			414685,05	1203397,96
	148° 16' 25"	206,25		
506			414509,62	1203506,42
	131° 07' 02"	1,57		
507			414508,59	1203507,6
	149° 53' 16"	19,73		
508			414491,52	1203517,5
	147° 55' 35"	17,8		
509			414476,44	1203526,95
	148° 28' 58"	229,86		
510			414280,49	1203647,11
	148° 07' 14"	86,82		
511			414206,77	1203692,96
	149° 19' 52"	35,31		
512			414176,4	1203710,97
	149° 20' 31"	19,61		
513			414159,53	1203720,97
	147° 43' 06"	16,93		
514			414145,22	1203730,01

Название (номер) межевого знака	Дирекционные углы (град. мин. сек.)	Длина линии(м)	X координата	Y координата
	150° 54' 15"	74,44		
515			414080,17	1203766,21
	150° 49' 21"	15,4		
516			414066,72	1203773,72
	150° 23' 06"	203,74		
517			413889,6	1203874,4
	149° 37' 20"	711,49		
518			413275,79	1204234,2
	136° 49' 42"	566,72		
519			412862,48	1204621,94
	135° 11' 05"	442,85		
520			412548,33	1204934,07
	131° 51' 07"	82,15		
521			412493,52	1204995,26
	145° 27' 14"	28,96		
522			412469,67	1205011,68
	75° 55' 30"	193,96		
523			412516,84	1205199,82
	89° 22' 52"	179,59		
524			412518,78	1205379,4
	77° 18' 25"	96,03		
525			412539,88	1205473,08
	89° 02' 43"	12		
526			412540,08	1205485,08
	129° 54' 37"	3,51		
527			412537,83	1205487,77
	132° 06' 35"	307,39		
528			412331,71	1205715,81
	132° 47' 25"	299,67		
529			412128,14	1205935,72
	136° 01' 45"	322,85		
530			411895,79	1206159,87
	136° 50' 45"	235,11		
531			411724,27	1206320,68
	135° 20' 22"	45,37		
532			411692	1206352,57
	136° 49' 16"	194,7		
533			411550,02	1206485,8
	138° 37' 39"	25,15		
534			411531,15	1206502,42
	138° 21' 14"	15,11		
535			411519,86	1206512,46
	137° 53' 10"	175,97		
536			411389,32	1206630,47
	236° 43' 43"	8,35		

Название (номер) межевого знака	Дирекционные углы (град. мин. сек.)	Длина линии(м)	X координата	Y координата
537			411384,74	1206623,49
	236° 44' 27"	212,12		
538			411268,41	1206446,12
	236° 34' 58"	197,96		
539			411159,39	1206280,89
	236° 21' 51"	261,39		
540			411014,6	1206063,26
	235° 43' 39"	540,16		
541			410710,42	1205616,89
	237° 00' 15"	689,12		
542			410335,14	1205038,92
	239° 42' 21"	698		
543			409983,04	1204436,23
	241° 12' 58"	360,16		
544			409809,62	1204120,57
	242° 07' 19"	137,41		
545			409745,37	1203999,11
	241° 11' 25"	272,44		
546			409614,08	1203760,39
	241° 18' 15"	216,61		
547			409510,07	1203570,38
	328° 15' 40"	200,95		
548			409680,97	1203464,67
	331° 20' 40"	64,85		
549			409737,88	1203433,57
	331° 21' 00"	13,89		
550			409750,07	1203426,91
	240° 56' 42"	125,48		
551			409689,13	1203317,22
	247° 51' 43"	54,69		
552			409668,52	1203266,56
	236° 21' 46"	105,34		
553			409610,17	1203178,86
	229° 46' 49"	130,41		
554			409525,96	1203079,28
	227° 34' 18"	121,19		
555			409444,2	1202989,83
	230° 24' 44"	151,88		
556			409347,41	1202872,78
	217° 35' 39"	105,38		
557			409263,91	1202808,49
	211° 58' 49"	168,89		
558			409120,65	1202719,04
	209° 14' 22"	137,35		
559			409000,8	1202651,95

Название (номер) межевого знака	Дирекционные углы (град. мин. сек.)	Длина линии(м)	X координата	Y координата
	185° 18' 31"	300,69		
560			408701,4	1202624,13
	184° 43' 42"	90,14		
561			408611,57	1202616,7
	184° 54' 27"	1136,79		
562			407478,95	1202519,45
	185° 47' 03"	122,24		
563			407357,33	1202507,13
	185° 46' 41"	71,92		
564			407285,78	1202499,89
	185° 38' 44"	248,45		
565			407038,54	1202475,45
	180° 20' 36"	18,36		
566			407020,18	1202475,34
	250° 04' 03"	105,63		
567			406984,17	1202376,04
	249° 23' 20"	219,62		
568			406906,86	1202170,48
	254° 01' 52"	184,1		
569			406856,21	1201993,48
	254° 05' 17"	209,91		
570			406798,66	1201791,61
	255° 08' 30"	144,37		
571			406761,64	1201652,07
	255° 00' 25"	114,88		
572			406731,92	1201541,1
	256° 26' 48"	12,37		
573			406729,02	1201529,07
	257° 36' 24"	166,81		
574			406693,22	1201366,15
	257° 56' 47"	151,42		
575			406661,6	1201218,07
	263° 38' 50"	65,61		
576			406654,34	1201152,86
	263° 34' 39"	120,06		
577			406640,91	1201033,55
	263° 32' 23"	86,48		
578			406631,18	1200947,62
	169° 44' 01"	11,95		
579			406619,42	1200949,75
	153° 10' 48"	20,1		
580			406601,48	1200958,82
	161° 43' 16"	5,8		
581			406595,97	1200960,64
	165° 08' 47"	477,28		

Название (номер) межевого знака	Дирекционные углы (град. мин. сек.)	Длина линии(м)	X координата	Y координата
582			406134,64	1201082,99
	165° 42' 06"	547,55		
583			405604,05	1201218,22
	165° 35' 14"	919,59		
584			404713,4	1201447,11
	162° 10' 34"	32,02		
585			404682,92	1201456,91
	165° 42' 40"	38,49		
586			404645,62	1201466,41
	38° 43' 32"	100,54		
587			404724,06	1201529,31
	61° 31' 49"	42,52		
588			404744,33	1201566,69
	85° 08' 45"	53,65		
589			404748,87	1201620,15
	92° 09' 14"	158,04		
590			404742,93	1201778,08
	109° 47' 49"	83,56		
591			404714,63	1201856,7
	102° 13' 31"	179,83		
592			404676,55	1202032,45
	101° 27' 55"	52,77		
593			404666,06	1202084,17
	115° 55' 25"	70,32		
594			404635,32	1202147,41
	105° 39' 49"	56,97		
595			404619,94	1202202,26
	91° 37' 10"	86,34		
596			404617,5	1202288,57
	87° 44' 40"	35,32		
597			404618,89	1202323,86
	121° 54' 19"	43,63		
598			404595,83	1202360,9
	107° 31' 26"	55,69		
599			404579,06	1202414,01
	89° 41' 41"	65,68		
600			404579,41	1202479,69
	123° 07' 37"	88,88		
601			404530,84	1202554,12
	110° 36' 32"	40,68		
602			404516,52	1202592,2
	88° 56' 50"	94,71		
603			404518,26	1202686,89
	114° 56' 00"	33,14		
604			404504,29	1202716,94

Название (номер) межевого знака	Дирекционные углы (град. мин. сек.)	Длина линии(м)	X координата	Y координата
	146° 18' 36"	42,83		
605			404468,65	1202740,7
	151° 21' 28"	47,38		
606			404427,07	1202763,41
	137° 50' 48"	34,88		
607			404401,21	1202786,82
	118° 56' 52"	37,54		
608			404383,04	1202819,67
	100° 38' 24"	41,6		
609			404375,36	1202860,55
	91° 13' 47"	48,92		
610			404374,31	1202909,46
	86° 09' 40"	41,67		
611			404377,1	1202951,04
	87° 46' 20"	36,02		
612			404378,5	1202987,03
	61° 11' 08"	39,88		
613			404397,72	1203021,97
	50° 23' 28"	52,61		
614			404431,26	1203062,5
	45° 59' 21"	28,67		
615			404451,18	1203083,12
	91° 21' 01"	29,71		
616			404450,48	1203112,82
	133° 45' 42"	34,35		
617			404426,72	1203137,63
	148° 56' 44"	111,76		
618			404330,98	1203195,28
	126° 44' 25"	30,96		
619			404312,46	1203220,09
	92° 23' 53"	33,22		
620			404311,07	1203253,28
	81° 08' 48"	27,22		
621			404315,26	1203280,18
	68° 48' 25"	36,73		
622			404328,54	1203314,43
	81° 33' 16"	45,21		
623			404335,18	1203359,15
	88° 19' 28"	47,54		
624			404336,57	1203406,67
	112° 28' 41"	43,86		
625			404319,8	1203447,2
	119° 53' 57"	48,37		
626			404295,69	1203489,13
	105° 26' 28"	55,1		

Название (номер) межевого знака	Дирекционные углы (град. мин. сек.)	Длина линии(м)	X координата	Y координата
627			404281,02	1203542,24
	93° 51' 08"	109,26		
628			404273,68	1203651,25
	97° 45' 34"	31,03		
629			404269,49	1203682
	116° 08' 34"	20,63		
630			404260,4	1203700,52
	132° 57' 57"	34,86		
631			404236,64	1203726,03
	136° 29' 12"	47,7		
632			404202,05	1203758,87
	115° 18' 39"	28,61		
633			404189,82	1203784,73
	95° 37' 35"	9,49		
634			404188,89	1203794,17
	193° 44' 11"	11,12		
635			404178,09	1203791,53
	193° 44' 15"	63,75		
636			404116,16	1203776,39
	204° 05' 30"	569,16		
637			403596,58	1203544,06
	203° 03' 45"	570,41		
638			403071,76	1203320,61
	203° 03' 09"	123,65		
639			402957,98	1203272,19
	203° 53' 25"	320,83		
640			402664,64	1203142,26
	121° 06' 17"	226,4		
641			402547,68	1203336,11
	117° 56' 10"	413,59		
642			402353,92	1203701,5
	118° 49' 08"	34		
643			402337,53	1203731,29
	117° 05' 41"	32,41		
644			402322,77	1203760,14
	47° 17' 12"	99,95		
645			402390,57	1203833,58
	46° 43' 04"	44,11		
646			402420,81	1203865,69
	45° 59' 54"	46,27		
647			402452,95	1203898,97
	46° 41' 06"	145		
648			402552,42	1204004,47
	40° 25' 59"	71,67		
649			402606,97	1204050,95

Название (номер) межевого знака	Дирекционные углы (град. мин. сек.)	Длина линии(м)	X координата	Y координата
	34° 08' 59"	43,91		
650			402643,31	1204075,6
	33° 26' 02"	91,8		
651			402719,92	1204126,18
	33° 59' 27"	294,71		
652			402964,27	1204290,94
	34° 10' 58"	148,98		
653			403087,51	1204374,64
	34° 31' 50"	373,65		
654			403395,33	1204586,44
	39° 56' 12"	149,34		
655			403509,84	1204682,31
	39° 13' 55"	391,25		
656			403812,9	1204929,76
	40° 29' 58"	414,7		
657			404128,24	1205199,08
	40° 36' 51"	95,61		
658			404200,82	1205261,32
	41° 09' 36"	279,91		
659			404411,56	1205445,55
	41° 49' 07"	122,44		
660			404502,81	1205527,19
	37° 52' 30"	9,01		
661			404509,92	1205532,72
	96° 55' 06"	26,48		
662			404506,73	1205559,01
	91° 22' 51"	57,68		
663			404505,34	1205616,67
	79° 07' 53"	53,72		
664			404515,47	1205669,43
	100° 05' 10"	57,84		
665			404505,34	1205726,38
	110° 19' 27"	90,55		
666			404473,89	1205811,29
	114° 44' 30"	83,48		
667			404438,95	1205887,11
	98° 39' 26"	69,62		
668			404428,47	1205955,94
	97° 19' 02"	52,13		
669			404421,83	1206007,65
	95° 56' 53"	67,45		
670			404414,84	1206074,74
	120° 08' 30"	175,35		
671			404326,79	1206226,38
	114° 50' 07"	118,97		

Название (номер) межевого знака	Дирекционные углы (град. мин. сек.)	Длина линии(м)	X координата	Y координата
672			404276,82	1206334,35
	100° 15' 43"	49		
673			404268,09	1206382,57
	89° 10' 27"	48,57		
674			404268,79	1206431,13
	73° 51' 33"	41,47		
675			404280,32	1206470,97
	60° 50' 08"	34,41		
676			404297,09	1206501,02
	45° 47' 09"	35,58		
677			404321,9	1206526,52
	57° 09' 52"	20,27		
678			404332,89	1206543,55
	93° 28' 00"	161,58		
679			404323,12	1206704,83
	101° 11' 04"	92,18		
680			404305,24	1206795,26
	89° 56' 41"	41,45		
681			404305,28	1206836,71
	77° 20' 04"	68,64		
682			404320,33	1206903,68
	82° 42' 39"	84,81		
683			404331,09	1206987,8
	81° 20' 56"	113,81		
684			404348,21	1207100,32
	84° 58' 20"	180,97		
685			404364,07	1207280,59
	85° 39' 57"	447,26		
686			404397,87	1207726,57
	84° 12' 31"	228,33		
687			404420,91	1207953,73
	83° 26' 40"	130,42		
688			404435,8	1208083,3
	84° 20' 04"	473,85		
689			404482,58	1208554,84
	84° 38' 26"	2267,23		
690			404694,35	1210812,16
	84° 27' 27"	92,87		
691			404703,32	1210904,6
	83° 34' 12"	180,91		
692			404723,58	1211084,37
	84° 21' 24"	159,35		
693			404739,25	1211242,95
	84° 04' 01"	99,74		
694			404749,56	1211342,16

Название (номер) межевого знака	Дирекционные углы (град. мин. сек.)	Длина линии(м)	X координата	Y координата
	82° 51' 46"	110,35		
695			404763,27	1211451,65
	82° 26' 48"	117,31		
696			404778,69	1211567,94
	82° 50' 54"	427,88		
697			404831,96	1211992,49
	192° 52' 58"	276,02		
698			404562,89	1211930,95
	193° 07' 11"	395,75		
699			404177,47	1211841,12
	190° 40' 42"	156,24		
700			404023,94	1211812,17
	166° 14' 39"	266,21		
701			403765,37	1211875,47
	174° 51' 31"	333,43		
702			403433,28	1211905,35
	175° 35' 02"	664,41		
703			402770,84	1211956,51
	177° 11' 04"	547,83		
704			402223,67	1211983,42
	278° 59' 50"	679,22		
705			402329,89	1211312,56
	175° 38' 00"	527,73		
706			401803,69	1211352,74
	174° 46' 17"	801,38		
707			401005,64	1211425,77
	173° 02' 32"	321,03		
708			400686,97	1211464,66
	256° 27' 34"	143,51		
709			400653,37	1211325,14
	336° 50' 56"	145,77		
710			400787,4	1211267,83
	259° 38' 41"	357,94		
711			400723,06	1210915,72
	257° 33' 31"	225,08		
712			400674,57	1210695,93
	255° 16' 44"	141,43		
713			400638,63	1210559,14
	256° 11' 05"	25,17		
714			400632,62	1210534,7
	341° 02' 45"	6,28		
715			400638,56	1210532,66
	313° 16' 40"	40,46		
716			400666,3	1210503,2
	296° 37' 19"	117,18		

Название (номер) межевого знака	Дирекционные углы (град. мин. сек.)	Длина линии(м)	X координата	Y координата
717			400718,81	1210398,44
	270° 00' 00"	122,59		
718			400718,81	1210275,85
	265° 39' 53"	113,77		
719			400710,21	1210162,41
	291° 09' 30"	35,74		
720			400723,11	1210129,08
	270° 00' 00"	74,73		
721			400723,11	1210054,35
	278° 52' 11"	160,52		
722			400747,86	1209895,75
	270° 00' 00"	116,67		
723			400747,86	1209779,08
	292° 36' 48"	74,43		
724			400776,48	1209710,37
	264° 17' 15"	91,32		
725			400767,39	1209619,5
	291° 23' 31"	95,38		
726			400802,18	1209530,69
	264° 26' 41"	77,79		
727			400794,65	1209453,27
	310° 51' 03"	57,56		
728			400832,3	1209409,73
	300° 17' 12"	237,84		
729			400952,25	1209204,35
	270° 00' 00"	33,34		
730			400952,25	1209171,01
	179° 33' 36"	27,35		
731			400924,9	1209171,22
	174° 26' 03"	201,47		
732			400724,38	1209190,76
	176° 26' 05"	26,05		
733			400698,38	1209192,38
	177° 13' 10"	313,13		
734			400385,62	1209207,57
	177° 13' 07"	188,35		
735			400197,49	1209216,71
	176° 59' 29"	324,86		
736			399873,08	1209233,76
	176° 58' 47"	3,99		
737			399869,1	1209233,97
	176° 59' 28"	187,09		
738			399682,27	1209243,79
	256° 42' 36"	151,56		
739			399647,43	1209096,29

Название (номер) межевого знака	Дирекционные углы (град. мин. сек.)	Длина линии(м)	X координата	Y координата
	257° 52' 39"	572,95		
740			399527,11	1208536,12
	258° 18' 26"	269,11		
741			399472,57	1208272,59
	259° 47' 20"	258,75		
742			399426,7	1208017,94
	248° 31' 44"	219,3		
743			399346,43	1207813,86
	262° 05' 30"	41,28		
744			399340,75	1207772,97
	274° 46' 38"	131,84		
745			399351,73	1207641,59
	289° 23' 17"	43,35		
746			399366,12	1207600,7
	285° 10' 17"	88,27		
747			399389,22	1207515,51
	312° 12' 39"	27,61		
748			399407,77	1207495,06
	278° 19' 16"	31,37		
749			399412,31	1207464,02
	332° 04' 49"	14,57		
750			399425,18	1207457,2
	281° 30' 03"	24,73		
751			399430,11	1207432,97
	297° 51' 29"	37,26		
752			399447,52	1207400,03
	289° 06' 33"	91,36		
753			399477,43	1207313,7
	267° 50' 02"	50,01		
754			399475,54	1207263,73
	257° 34' 43"	42,26		
755			399466,45	1207222,46
	264° 25' 58"	89,78		
756			399457,74	1207133,1
	239° 08' 38"	38,37		
757			399438,06	1207100,16
	246° 23' 29"	49,17		
758			399418,37	1207055,11
	268° 43' 58"	102,64		
759			399416,1	1206952,5
	247° 53' 50"	67,43		
760			399390,73	1206890,03
	263° 47' 29"	38,47		
761			399386,57	1206851,79
	293° 25' 59"	59,02		

Название (номер) межевого знака	Дирекционные углы (град. мин. сек.)	Длина линии(м)	X координата	Y координата
762			399410,04	1206797,64
	169° 47' 20"	185,81		
763			399227,17	1206830,58
	169° 17' 41"	456,62		
764			398778,5	1206915,4
	172° 17' 30"	502,43		
765			398280,61	1206982,79
	171° 31' 11"	595,64		
766			397691,48	1207070,63
	166° 51' 59"	501,54		
767			397203,06	1207184,59
	164° 14' 37"	425,27		
768			396793,77	1207300,07
	173° 09' 52"	75,62		
769			396718,69	1207309,07
	257° 26' 00"	27,99		
770			396712,6	1207281,75
	255° 02' 00"	152,06		
771			396673,33	1207134,85
	257° 47' 36"	51,13		
772			396662,52	1207084,88
	256° 35' 32"	95,31		
773			396640,42	1206992,17
	165° 50' 34"	517,37		
774			396138,76	1207118,71
	166° 36' 17"	467,44		
775			395684,04	1207227
	165° 57' 39"	48,4		
776			395637,09	1207238,74
	167° 16' 34"	481,31		
777			395167,6	1207344,75
	166° 13' 23"	345,01		
778			394832,52	1207426,91
	146° 03' 23"	403,45		
779			394497,82	1207652,19
	217° 19' 17"	529,16		
780			394077,01	1207331,37
	217° 08' 00"	853,78		
781			393396,35	1206815,97
	251° 24' 36"	459,33		
782			393249,92	1206380,61
	251° 39' 35"	162,56		
783			393198,77	1206226,31
	197° 34' 46"	432,28		
784			392786,68	1206095,75

Название (номер) межевого знака	Дирекционные углы (град. мин. сек.)	Длина линии(м)	X координата	Y координата
	199° 02' 29"	363,37		
785			392443,19	1205977,2
	207° 31' 11"	270,06		
786			392203,69	1205852,42
	209° 01' 44"	510,15		
787			391757,63	1205604,87
	208° 37' 16"	410,47		
788			391397,32	1205408,25
	209° 24' 49"	225,96		
789			391200,49	1205297,28
	132° 24' 01"	146,85		
790			391101,47	1205405,72
	132° 45' 32"	64,74		
791			391057,52	1205453,25
	133° 05' 27"	299,46		
792			390852,94	1205671,94
	131° 57' 35"	171,58		
793			390738,22	1205799,53
	129° 01' 56"	67,74		
794			390695,56	1205852,15
	129° 01' 19"	34,83		
795			390673,63	1205879,21
	203° 11' 23"	42,23		
796			390634,81	1205862,58
	204° 08' 20"	16,16		
797			390620,06	1205855,97
	241° 18' 03"	47,44		
798			390597,28	1205814,36
	250° 01' 01"	36,17		
799			390584,92	1205780,37
	244° 18' 08"	54,66		
800			390561,22	1205731,12
	224° 00' 29"	111,52		
801			390481,01	1205653,64
	234° 27' 30"	65,41		
802			390442,99	1205600,42
	270° 00' 00"	53,22		
803			390442,99	1205547,2
	283° 29' 48"	65,17		
804			390458,2	1205483,83
	276° 23' 02"	112,96		
805			390470,76	1205371,57
	274° 02' 27"	88,55		
806			390477	1205283,24
	257° 05' 06"	51,18		

Название (номер) межевого знака	Дирекционные углы (град. мин. сек.)	Длина линии(м)	X координата	Y координата
807			390465,56	1205233,35
	254° 58' 29"	132,34		
808			390431,25	1205105,53
	234° 35' 15"	48,44		
809			390403,18	1205066,05
	253° 46' 09"	59,53		
810			390386,54	1205008,89
	263° 02' 53"	85,84		
811			390376,15	1204923,68
	255° 57' 15"	72,85		
812			390358,47	1204853,01
	244° 36' 06"	67,87		
813			390329,36	1204791,7
	245° 49' 34"	121,88		
814			390279,45	1204680,51
	254° 21' 11"	80,94		
815			390257,62	1204602,57
	247° 01' 02"	103,85		
816			390217,07	1204506,96
	234° 52' 00"	115,63		
817			390150,53	1204412,4
	237° 17' 43"	82,75		
818			390105,82	1204342,77
	253° 03' 18"	288,97		
819			390021,6	1204066,35
	260° 20' 17"	99,09		
820			390004,97	1203968,67
	258° 57' 44"	89,21		
821			389987,89	1203881,11
	299° 34' 00"	786,18		
822			390375,82	1203197,3
	301° 47' 57"	193,4		
823			390477,73	1203032,93
	302° 14' 25"	360,66		
824			390670,13	1202727,88
	294° 31' 11"	90,22		
825			390707,57	1202645,8
	294° 53' 12"	166,13		
826			390777,48	1202495,1
	306° 43' 36"	48,8		
827			390806,66	1202455,99
	333° 12' 54"	83,92		
828			390881,58	1202418,17
	333° 45' 09"	12,91		
829			390893,16	1202412,46

Название (номер) межевого знака	Дирекционные углы (град. мин. сек.)	Длина линии(м)	X координата	Y координата
	315° 37' 06"	62,25		
830			390937,65	1202368,92
	288° 26' 33"	47,89		
831			390952,8	1202323,49
	269° 09' 38"	129,69		
832			390950,9	1202193,81
	285° 56' 53"	62,02		
833			390967,94	1202134,18
	310° 14' 11"	48,36		
834			390999,18	1202097,26
	340° 43' 54"	103,28		
835			391096,67	1202063,18
	319° 40' 18"	65,81		
836			391146,84	1202020,59
	277° 14' 06"	60,11		
837			391154,41	1201960,96
	256° 31' 39"	93,44		
838			391132,64	1201870,09
	294° 50' 10"	56,33		
839			391156,3	1201818,97
	330° 15' 52"	61,05		
840			391209,31	1201788,69
	358° 35' 52"	77,64		
841			391286,93	1201786,79
	23° 19' 23"	59,79		
842			391341,83	1201810,46
	19° 14' 29"	106,27		
843			391442,16	1201845,48
	337° 30' 11"	101,43		
844			391535,87	1201806,67
	326° 10' 03"	210,81		
845			391710,98	1201689,3
	316° 20' 34"	171,39		
846			391834,98	1201570,98
	289° 48' 03"	125,76		
847			391877,58	1201452,66
	295° 56' 12"	77,9		
848			391911,65	1201382,61
	334° 17' 27"	113,46		
849			392013,88	1201333,39
	47° 15' 28"	85,07		
850			392071,62	1201395,87
	350° 32' 09"	51,82		
851			392122,73	1201387,35
	297° 33' 23"	49,11		

Название (номер) межевого знака	Дирекционные углы (град. мин. сек.)	Длина линии(м)	X координата	Y координата
852			392145,45	1201343,81
	266° 03' 03"	55,03		
853			392141,66	1201288,91
	230° 54' 49"	58,54		
854			392104,75	1201243,47
	233° 24' 30"	77,8		
855			392058,37	1201181
	283° 01' 27"	130,19		
856			392087,71	1201054,16
	327° 27' 29"	170,68		
857			392231,59	1200962,35
	310° 36' 27"	162,58		
858			392337,41	1200838,92
	33° 20' 49"	113,42		
859			392432,16	1200901,27
	31° 19' 41"	83,38		
860			392503,38	1200944,62
	67° 59' 19"	35,99		
861			392516,87	1200977,99
	28° 18' 30"	25,28		
862			392539,13	1200989,98
	6° 52' 34"	27,98		
863			392566,91	1200993,33
	9° 28' 23"	34,88		
864			392601,31	1200999,07
	9° 25' 24"	175,78		
865			392774,72	1201027,85
	7° 27' 32"	169,16		
866			392942,45	1201049,81
	2° 40' 14"	21,46		
867			392963,89	1201050,81
	359° 26' 53"	976,91		
868			393940,75	1201041,4
	265° 32' 24"	17,23		
869			393939,41	1201024,22
	262° 04' 39"	710,28		
870			393841,51	1200320,72
	260° 49' 42"	21,39		
871			393838,1	1200299,6
	261° 06' 33"	76,8		
872			393826,23	1200223,72
	261° 54' 30"	1078,09		
873			393674,48	1199156,36
	261° 49' 28"	57,03		
874			393666,37	1199099,91

Название (номер) межевого знака	Дирекционные углы (град. мин. сек.)	Длина линии(м)	X координата	Y координата
	262° 41' 54"	557,08		
875			393595,57	1198547,35
	262° 22' 14"	91,59		
876			393583,41	1198456,57
	341° 05' 41"	157,16		
877			393732,09	1198405,65
	333° 49' 00"	162,49		
878			393877,91	1198333,95
	318° 56' 30"	168,9		
879			394005,27	1198223,01
	288° 41' 35"	219,1		
880			394075,49	1198015,47
	275° 00' 04"	405,04		
881			394110,8	1197611,97
	270° 00' 00"	209,13		
882			394110,8	1197402,84
	263° 33' 14"	113,48		
883			394098,06	1197290,08
	257° 30' 25"	27,74		
884			394092,06	1197263
	240° 59' 25"	93,2		
885			394046,86	1197181,49
	245° 16' 51"	604,37		
886			393794,13	1196632,5
	245° 43' 04"	27,28		
887			393782,91	1196607,63
	248° 07' 22"	28,02		
888			393772,47	1196581,63
	246° 25' 16"	20,77		
889			393764,16	1196562,59
	246° 19' 08"	427,29		
890			393592,54	1196171,28
	297° 01' 30"	464,13		
891			393803,43	1195757,83
	298° 36' 40"	335,96		
892			393964,31	1195462,89
	299° 44' 42"	87,56		
893			394007,75	1195386,87
	294° 24' 28"	1,31		
894			394008,29	1195385,68
	349° 39' 58"	677,71		
895			394675,01	1195264,11
	7° 29' 11"	610,24		
896			395280,05	1195343,62
	7° 12' 55"	657,18		

Название (номер) межевого знака	Дирекционные углы (град. мин. сек.)	Длина линии(м)	X координата	Y координата
897			395932,03	1195426,16
	6° 42' 31"	337,01		
898			396266,73	1195465,53
	5° 56' 19"	513,32		
899			396777,3	1195518,64
	6° 29' 58"	58,4		
900			396835,32	1195525,25
	6° 07' 07"	279,58		
901			397113,31	1195555,05
	4° 45' 36"	212,81		
902			397325,39	1195572,71
	2° 56' 50"	42,79		
903			397368,12	1195574,91
	275° 22' 58"	326,84		
904			397398,78	1195249,51
	276° 35' 50"	269,91		
905			397429,79	1194981,39
	279° 21' 35"	87,19		
906			397443,97	1194895,36
	273° 53' 53"	149,9		
907			397454,16	1194745,81
	276° 28' 07"	228,12		
908			397479,86	1194519,14
	276° 15' 04"	248,88		
909			397506,96	1194271,74
	276° 12' 57"	208,82		
910			397529,57	1194064,15
	20° 10' 35"	140,47		
911			397661,42	1194112,6
	22° 22' 03"	220,26		
912			397865,11	1194196,42
	25° 34' 56"	122,28		
913			397975,4	1194249,22
	22° 35' 16"	112,84		
914			398079,58	1194292,56
	22° 40' 43"	133,81		
915			398203,04	1194344,15
	21° 32' 54"	124,83		
916			398319,15	1194390
	23° 26' 47"	146,57		
917			398453,62	1194448,32
	23° 28' 52"	209,89		
918			398646,13	1194531,95
	27° 57' 39"	324,76		
919			398932,98	1194684,22

Название (номер) межевого знака	Дирекционные углы (град. мин. сек.)	Длина линии(м)	X координата	Y координата
	26° 03' 04"	129,63		
920			399049,44	1194741,15
	26° 02' 21"	18,52		
921			399066,08	1194749,28
	272° 50' 50"	575,17		
922			399094,65	1194174,82
	272° 58' 21"	167,96		
923			399103,36	1194007,09
	272° 44' 06"	198,25		
924			399112,82	1193809,07
	202° 45' 08"	50,91		
925			399065,87	1193789,38
	183° 46' 41"	40,22		
926			399025,74	1193786,73
	192° 03' 56"	112,28		
927			398915,94	1193763,26
	197° 16' 04"	58,69		
928			398859,9	1193745,84
	207° 07' 40"	9,56		
929			398851,39	1193741,48
	188° 32' 00"	53,04		
930			398798,94	1193733,61
	177° 42' 40"	65,6		
931			398733,39	1193736,23
	193° 56' 10"	61,08		
932			398674,11	1193721,52
	211° 08' 19"	149,02		
933			398546,56	1193644,46
	216° 09' 40"	111,09		
934			398456,87	1193578,91
	206° 15' 56"	48,76		
935			398413,14	1193557,33
	189° 08' 52"	32,65		
936			398380,91	1193552,14
	174° 07' 44"	71,07		
937			398310,21	1193559,41
	180° 00' 00"	122,17		
938			398188,04	1193559,41
	189° 39' 24"	86,74		
939			398102,53	1193544,86
	219° 09' 30"	63,36		
940			398053,4	1193504,85
	240° 14' 26"	102,65		
941			398002,45	1193415,74
	230° 01' 04"	67,67		

Название (номер) межевого знака	Дирекционные углы (град. мин. сек.)	Длина линии(м)	X координата	Y координата
942			397958,97	1193363,89
	196° 42' 26"	27,38		
943			397932,75	1193356,02
	229° 24' 14"	48,35		
944			397901,29	1193319,31
	191° 17' 55"	40,12		
945			397861,95	1193311,45
	216° 02' 04"	35,66		
946			397833,11	1193290,47
	252° 38' 43"	43,95		
947			397820	1193248,52
	243° 26' 22"	58,64		
948			397793,78	1193196,07
	231° 42' 39"	63,47		
949			397754,45	1193146,25
	223° 16' 45"	56,28		
950			397713,48	1193107,67
	269° 54' 09"	52,93		
951			397713,39	1193054,74
	271° 58' 36"	415,17		
952			397727,71	1192639,82
	165° 46' 28"	41,1		
953			397687,87	1192649,92
	165° 46' 27"	62,99		
954			397626,81	1192665,4
	271° 22' 17"	363,53		
955			397635,51	1192301,97
	269° 41' 58"	543,54		
956			397632,66	1191758,44
	270° 05' 48"	284,18		
957			397633,14	1191474,26
	269° 55' 11"	1141,46		
958			397631,54	1190332,8
	268° 30' 16"	75,48		
959			397629,57	1190257,35
	270° 00' 00"	14,96		
960			397629,57	1190242,39
	266° 59' 14"	8,56		
961			397629,12	1190233,84
	169° 22' 36"	219,31		
962			397413,57	1190274,27
	172° 42' 52"	421,01		
963			396995,96	1190327,66
	173° 16' 41"	507,82		
964			396491,63	1190387,1

Название (номер) межевого знака	Дирекционные углы (град. мин. сек.)	Длина линии(м)	X координата	Y координата
	173° 02' 53"	499,19		
965			395996,11	1190447,52
	173° 10' 47"	162,35		
966			395834,91	1190466,8
	172° 38' 10"	364,83		
967			395473,09	1190513,56
	170° 00' 48"	816,51		
968			394668,95	1190655,16
	167° 52' 24"	520,86		
969			394159,71	1190764,58
	270° 16' 58"	690,61		
970			394163,12	1190073,98
	269° 27' 36"	642,93		
971			394157,06	1189431,08
	269° 55' 05"	174,93		
972			394156,81	1189256,15
	271° 01' 21"	394,5		
973			394163,85	1188861,71
	270° 59' 39"	316,4		
974			394169,34	1188545,36
	297° 33' 33"	151,04		
975			394239,22	1188411,46
	207° 37' 33"	146,15		
976			394109,73	1188343,69
	201° 38' 05"	70,87		
977			394043,85	1188317,56
	191° 33' 15"	139,89		
978			393906,79	1188289,54
	201° 35' 50"	39,09		
979			393870,44	1188275,15
	213° 52' 27"	31,92		
980			393843,94	1188257,36
	224° 12' 44"	39,09		
981			393815,92	1188230,1
	231° 00' 53"	51,15		
982			393783,74	1188190,34
	234° 14' 43"	46,65		
983			393756,48	1188152,48
	228° 04' 21"	24,93		
984			393739,82	1188133,93
	214° 10' 27"	49,88		
985			393698,55	1188105,91
	198° 42' 00"	25,98		
986			393673,94	1188097,58
	177° 38' 16"	73,51		

Название (номер) межевого знака	Дирекционные углы (град. мин. сек.)	Длина линии(м)	X координата	Y координата
987			393600,49	1188100,61
	202° 22' 00"	13,93		
988			393587,61	1188095,31
	223° 34' 54"	21,42		
989			393572,09	1188080,54
	201° 32' 24"	15,47		
990			393557,7	1188074,86
	180° 00' 00"	23,47		
991			393534,23	1188074,86
	212° 21' 24"	31,82		
992			393507,35	1188057,83
	223° 12' 56"	34,29		
993			393482,36	1188034,35
	207° 04' 26"	19,14		
994			393465,32	1188025,64
	185° 41' 50"	34,25		
995			393431,24	1188022,24
	210° 15' 30"	21,04		
996			393413,07	1188011,64
	219° 20' 07"	35,24		
997			393385,81	1187989,3
	194° 03' 24"	20,3		
998			393366,12	1187984,37
	161° 45' 41"	35,08		
999			393332,8	1187995,35
	176° 11' 09"	39,84		
1000			393293,05	1187998
	167° 51' 39"	10,84		
1001			393282,45	1188000,28
	179° 19' 53"	32,56		
1002			393249,89	1188000,66
	196° 50' 17"	30,07		
1003			393221,11	1187991,95
	205° 47' 31"	62,65		
1004			393164,7	1187964,69
	187° 38' 41"	37,06		
1005			393127,97	1187959,76
	170° 27' 19"	89,07		
1006			393040,13	1187974,53
	157° 53' 57"	54,35		
1007			392989,77	1187994,98
	148° 52' 13"	68,11		
1008			392931,47	1188030,19
	160° 19' 56"	77,61		
1009			392858,39	1188056,31

Название (номер) межевого знака	Дирекционные углы (град. мин. сек.)	Длина линии(м)	X координата	Y координата
	173° 55' 12"	46,45		
1010			392812,2	1188061,23
	191° 18' 36"	55,99		
1011			392757,3	1188050,25
	206° 10' 31"	50,62		
1012			392711,87	1188027,92
	218° 57' 50"	145,11		
1013			392599,04	1187936,67
	200° 15' 27"	33,91		
1014			392567,23	1187924,93
	181° 52' 36"	69,32		
1015			392497,95	1187922,66
	195° 25' 38"	56,95		
1016			392443,05	1187907,51
	207° 55' 46"	63,86		
1017			392386,63	1187877,6
	225° 17' 12"	106,02		
1018			392312,04	1187802,26
	202° 26' 29"	56,53		
1019			392259,79	1187780,68
	252° 36' 57"	32,93		
1020			392249,95	1187749,25
	241° 23' 28"	28,47		
1021			392236,32	1187724,26
	218° 02' 56"	44,23		
1022			392201,49	1187697
	190° 07' 00"	100,2		
1023			392102,85	1187679,4
	178° 37' 30"	118,34		
1024			391984,54	1187682,24
	194° 11' 42"	84,94		
1025			391902,19	1187661,41
	172° 36' 24"	125,04		
1026			391778,19	1187677,5
	178° 26' 21"	215,52		
1027			391562,75	1187683,37
	154° 39' 04"	71,64		
1028			391498,01	1187714,04
	171° 06' 14"	208,09		
1029			391292,42	1187746,22
	154° 41' 31"	131,09		
1030			391173,91	1187802,26
	167° 16' 39"	96,26		
1031			391080,01	1187823,46
	208° 03' 55"	142,45		

Название (номер) межевого знака	Дирекционные углы (град. мин. сек.)	Длина линии(м)	X координата	Y координата
1032			390954,31	1187756,44
	152° 14' 14"	32,52		
1033			390925,53	1187771,59
	119° 14' 43"	75,94		
1034			390888,43	1187837,85
	164° 58' 49"	64,29		
1035			390826,34	1187854,51
	199° 35' 47"	100,48		
1036			390731,68	1187820,81
	177° 50' 26"	60,24		
1037			390671,48	1187823,08
	144° 40' 17"	36,66		
1038			390641,57	1187844,28
	157° 24' 31"	46,34		
1039			390598,79	1187862,08
	187° 07' 33"	91,58		
1040			390507,92	1187850,72
	182° 05' 47"	134,5		
1041			390373,51	1187845,8
	207° 33' 04"	49,12		
1042			390329,96	1187823,08
	197° 12' 18"	61,43		
1043			390271,28	1187804,91
	186° 18' 09"	58,66		
1044			390212,97	1187798,47
	169° 16' 16"	50,87		
1045			390162,99	1187807,94
	171° 43' 48"	63,13		
1046			390100,52	1187817,02
	215° 24' 14"	56,2		
1047			390054,71	1187784,46
	201° 38' 05"	23,62		
1048			390032,75	1187775,75
	211° 16' 42"	35		
1049			390002,84	1187757,58
	194° 15' 03"	24,62		
1050			389978,98	1187751,52
	205° 21' 52"	56,56		
1051			389927,87	1187727,29
	190° 51' 17"	28,14		
1052			389900,23	1187721,99
	216° 15' 06"	28,17		
1053			389877,51	1187705,33
	241° 21' 37"	56,08		
1054			389850,63	1187656,11

Название (номер) межевого знака	Дирекционные углы (град. мин. сек.)	Длина линии(м)	X координата	Y координата
	230° 08' 02"	44,88		
1055			389821,86	1187621,66
	218° 43' 39"	51,45		
1056			389781,72	1187589,47
	203° 16' 05"	41,21		
1057			389743,86	1187573,19
	181° 17' 22"	33,33		
1058			389710,54	1187572,44
	159° 39' 41"	71,87		
1059			389643,15	1187597,42
	175° 08' 19"	22,42		
1060			389620,81	1187599,32
	210° 32' 33"	26,82		
1061			389597,71	1187585,69
	230° 19' 32"	109,71		
1062			389527,67	1187501,25
	220° 40' 17"	31,95		
1063			389503,44	1187480,43
	184° 45' 37"	27,35		
1064			389476,18	1187478,16
	147° 01' 28"	92,53		
1065			389398,56	1187528,52
	195° 43' 26"	40,52		
1066			389359,56	1187517,54
	219° 08' 25"	70,78		
1067			389304,66	1187472,86
	202° 58' 47"	37,83		
1068			389269,83	1187458,09
	171° 36' 05"	57,03		
1069			389213,41	1187466,42
	162° 02' 21"	85,97		
1070			389131,63	1187492,93
	150° 57' 04"	85,76		
1071			389056,66	1187534,57
	182° 26' 30"	26,52		
1072			389030,16	1187533,44
	220° 52' 09"	44,56		
1073			388996,46	1187504,28
	231° 29' 44"	87,57		
1074			388941,94	1187435,75
	216° 10' 44"	62,85		
1075			388891,21	1187398,65
	176° 42' 59"	46,27		
1076			388845,02	1187401,3
	142° 18' 50"	90,43		

Название (номер) межевого знака	Дирекционные углы (град. мин. сек.)	Длина линии(м)	X координата	Y координата
1077			388773,46	1187456,58
	154° 41' 50"	100,09		
1078			388682,97	1187499,36
	168° 55' 23"	90,67		
1079			388593,99	1187516,78
	187° 42' 44"	50,82		
1080			388543,63	1187509,96
	198° 10' 16"	52,2		
1081			388494,03	1187493,68
	206° 18' 42"	76,86		
1082			388425,13	1187459,61
	199° 29' 11"	52,22		
1083			388375,9	1187442,19
	180° 51' 07"	51,12		
1084			388324,79	1187441,43
	166° 04' 27"	94,4		
1085			388233,16	1187464,15
	176° 31' 01"	43,62		
1086			388189,62	1187466,8
	189° 48' 04"	53,4		
1087			388137	1187457,71
	176° 16' 31"	81,58		
1088			388055,59	1187463,01
	182° 28' 38"	26,14		
1089			388029,47	1187461,88
	192° 35' 15"	43,45		
1090			387987,06	1187452,41
	205° 26' 09"	68,75		
1091			387924,97	1187422,88
	224° 29' 11"	26,03		
1092			387906,4	1187404,64
	296° 18' 55"	299,45		
1093			388039,15	1187136,22
	293° 20' 16"	335,86		
1094			388172,2	1186827,84
	293° 20' 17"	731,78		
1095			388462,1	1186155,93
	275° 48' 34"	392,02		
1096			388501,78	1185765,92
	209° 27' 57"	68,22		
1097			388442,38	1185732,36
	227° 53' 10"	31,6		
1098			388421,19	1185708,92
	254° 36' 01"	34,76		
1099			388411,96	1185675,41

Название (номер) межевого знака	Дирекционные углы (град. мин. сек.)	Длина линии(м)	X координата	Y координата
	269° 53' 51"	72,71		
1100			388411,83	1185602,7
	309° 20' 48"	31,01		
1101			388431,49	1185578,72
	323° 58' 07"	116,03		
1102			388525,32	1185510,47
	274° 14' 36"	289,49		
1103			388546,74	1185221,77
	241° 52' 42"	300,29		
1104			388405,2	1184956,93
	241° 18' 02"	693,31		
1105			388072,26	1184348,79
	240° 55' 59"	1022,37		
1106			387575,56	1183455,18
	338° 42' 13"	552,73		
1107			388090,55	1183254,43
	59° 49' 21"	26,12		
1108			388103,68	1183277,01
	338° 31' 20"	123,91		
1109			388218,99	1183231,64
	5° 03' 44"	14,51		
1110			388233,44	1183232,92
	5° 03' 30"	1012,25		
1111			389241,75	1183322,17
	2° 31' 20"	105,66		
1112			389347,31	1183326,82
	33° 23' 31"	35,7		
1113			389377,12	1183346,47
	16° 43' 34"	18,35		
1114			389394,69	1183351,75
	353° 56' 16"	25,95		
1115			389420,49	1183349,01
	344° 48' 16"	24,46		
1116			389444,09	1183342,6
	352° 26' 45"	25,18		
1117			389469,05	1183339,29
	9° 36' 33"	21,81		
1118			389490,55	1183342,93
	37° 12' 49"	24,01		
1119			389509,67	1183357,45
	55° 56' 47"	27,97		
1120			389525,33	1183380,62
	33° 19' 05"	23,92		
1121			389545,32	1183393,76
	357° 13' 15"	17,53		

Название (номер) межевого знака	Дирекционные углы (град. мин. сек.)	Длина линии(м)	X координата	Y координата
1122			389562,83	1183392,91
	358° 36' 16"	8,21		
1123			389571,04	1183392,71
	357° 38' 12"	33,71		
1124			389604,72	1183391,32
	16° 01' 47"	38,28		
1125			389641,51	1183401,89
	28° 36' 05"	40,27		
1126			389676,87	1183421,17
	28° 00' 09"	50,99		
1127			389721,89	1183445,11
	15° 48' 47"	51,78		
1128			389771,71	1183459,22
	35° 25' 24"	70,51		
1129			389829,17	1183500,09
	17° 39' 57"	87,39		
1130			389912,44	1183526,61
	21° 57' 15"	34,16		
1131			389944,12	1183539,38
	52° 28' 14"	32,14		
1132			389963,7	1183564,87
	56° 03' 38"	52,26		
1133			389992,88	1183608,23
	50° 32' 41"	66,16		
1134			390034,92	1183659,31
	46° 58' 04"	23,27		
1135			390050,8	1183676,32
	53° 36' 55"	95,63		
1136			390107,53	1183753,31
	29° 40' 06"	111,28		
1137			390204,22	1183808,39
	26° 05' 45"	115,78		
1138			390308,2	1183859,32
	36° 53' 28"	81,26		
1139			390373,19	1183908,1
	37° 43' 58"	126,95		
1140			390473,59	1183985,79
	281° 08' 27"	55,12		
1141			390484,24	1183931,71
	281° 07' 42"	549,46		
1142			390590,29	1183392,58
	282° 27' 36"	396,51		
1143			390675,84	1183005,41
	283° 03' 37"	250,16		
1144			390732,37	1182761,72

Название (номер) межевого знака	Дирекционные углы (град. мин. сек.)	Длина линии(м)	X координата	Y координата
	282° 02' 05"	275,77		
1145			390789,87	1182492,01
	282° 02' 07"	398,87		
1146			390873,04	1182101,91
	282° 09' 39"	777,81		
1147			391036,89	1181341,55
	281° 39' 01"	96,76		
1148			391056,43	1181246,78
	284° 09' 24"	13,86		
1149			391059,82	1181233,34
	282° 03' 36"	424,1		
1150			391148,43	1180818,6
	282° 25' 47"	715,06		
1151			391302,34	1180120,3
	280° 48' 55"	625,98		
1152			391419,8	1179505,44
	270° 00' 00"	1,76		
1153			391419,8	1179503,68
	269° 46' 57"	5,27		
1154			391419,78	1179498,41
	269° 49' 46"	315,7		
1155			391418,84	1179182,71
	269° 46' 20"	367,22		
1156			391417,38	1178815,49
	270° 16' 41"	370,89		
1157			391419,18	1178444,6
	277° 31' 37"	38,55		
1158			391424,23	1178406,38
	273° 06' 18"	4,25		
1159			391424,46	1178402,14
	273° 08' 09"	161,78		
1160			391433,31	1178240,6
	273° 07' 59"	69,89		
1161			391437,13	1178170,81
	283° 07' 13"	4,1		
1162			391438,06	1178166,82
	283° 03' 24"	47,67		
1163			391448,83	1178120,38
	283° 02' 34"	85,74		
1164			391468,18	1178036,85
	283° 03' 00"	86,09		
1165			391487,62	1177952,98
	283° 11' 17"	38,83		
1166			391496,48	1177915,17
	289° 20' 40"	23,91		

Название (номер) межевого знака	Дирекционные углы (град. мин. сек.)	Длина линии(м)	X координата	Y координата
1167			391504,4	1177892,61
	289° 20' 49"	97,35		
1168			391536,65	1177800,76
	289° 23' 48"	19,78		
1169			391543,22	1177782,1
	289° 19' 00"	28,36		
1170			391552,6	1177755,34
	289° 21' 58"	22,38		
1171			391560,02	1177734,23
	289° 20' 46"	94,85		
1172			391591,44	1177644,74
	289° 20' 47"	43,74		
1173			391605,93	1177603,47
	275° 26' 16"	41,37		
1174			391609,85	1177562,29
	275° 26' 04"	197,35		
1175			391628,54	1177365,83
	281° 25' 48"	148,81		
1176			391658,03	1177219,97
	281° 27' 11"	14,91		
1177			391660,99	1177205,36
	281° 25' 35"	179,5		
1178			391696,55	1177029,42
	281° 26' 21"	37,41		
1179			391703,97	1176992,75
	285° 12' 34"	146,75		
1180			391742,47	1176851,14
	285° 12' 30"	231,54		
1181			391803,21	1176627,71
	292° 31' 09"	155,49		
1182			391862,76	1176484,08
	292° 32' 39"	38,97		
1183			391877,7	1176448,09
	292° 30' 26"	34,06		
1184			391890,74	1176416,62
	292° 31' 30"	67,79		
1185			391916,71	1176354
	292° 31' 19"	73,83		
1186			391944,99	1176285,8
	244° 21' 25"	175,36		
1187			391869,1	1176127,71
	244° 21' 19"	105,8		
1188			391823,31	1176032,33
	244° 21' 24"	105,37		
1189			391777,71	1175937,34

Название (номер) межевого знака	Дирекционные углы (град. мин. сек.)	Длина линии(м)	X координата	Y координата
	244° 21' 19"	143,12		
1190			391715,77	1175808,32
	330° 39' 14"	39,91		
1191			391750,56	1175788,76
	330° 40' 35"	47,39		
1192			391791,88	1175765,55
	330° 39' 31"	121,14		
1193			391897,48	1175706,19
	229° 41' 38"	512,23		
1194			391566,13	1175315,56
	229° 41' 41"	239,14		
1195			391411,44	1175133,19
	286° 59' 22"	102,16		
1196			391441,29	1175035,49
	244° 11' 56"	170,09		
1197			391367,26	1174882,36
	244° 12' 19"	84,16		
1198			391330,64	1174806,59
	244° 13' 01"	55,71		
1199			391306,41	1174756,43
	244° 12' 11"	83,41		
1200			391270,11	1174681,33
	300° 06' 23"	2,75		
1201			391271,49	1174678,95
	300° 16' 52"	8,35		
1202			391275,7	1174671,74
	300° 14' 23"	104,25		
1203			391328,2	1174581,68
	315° 35' 35"	83,34		
1204			391387,74	1174523,36
	315° 35' 30"	173,93		
1205			391511,99	1174401,65
	306° 22' 03"	109,25		
1206			391576,77	1174313,68
	306° 22' 11"	99,19		
1207			391635,59	1174233,81
	306° 22' 24"	112,15		
1208			391702,1	1174143,51
	306° 21' 55"	159,19		
1209			391796,49	1174015,32
	306° 22' 47"	31,33		
1210			391815,07	1173990,1
	274° 26' 20"	754,81		
1211			391873,49	1173237,55
	2° 32' 48"	565,6		

Название (номер) межевого знака	Дирекционные углы (град. мин. сек.)	Длина линии(м)	X координата	Y координата
1212			392438,53	1173262,68
	2° 22' 26"	440,86		
1213			392879,01	1173280,94
	3° 00' 41"	188,25		
1214			393067	1173290,83
	3° 00' 38"	540,19		
1215			393606,44	1173319,2
	3° 01' 38"	238,39		
1216			393844,5	1173331,79
	275° 25' 58"	1938,65		
1217			394028,05	1171401,85
	275° 26' 40"	33,62		
1218			394031,24	1171368,38
	275° 17' 07"	336,11		
1219			394062,2	1171033,7
	274° 05' 08"	4,91		
1220			394062,55	1171028,8
	274° 03' 09"	867,01		
1221			394123,82	1170163,96
	293° 47' 23"	36,39		
1222			394138,5	1170130,66
	309° 44' 01"	54,08		
1223			394173,07	1170089,07
	303° 14' 33"	72,07		
1224			394212,58	1170028,79
	303° 50' 06"	125,11		
1225			394282,24	1169924,87
	303° 30' 33"	677,99		
1226			394656,54	1169359,56
	302° 15' 27"	298,08		
1227			394815,63	1169107,49
	344° 05' 58"	487,53		
1228			395284,51	1168973,92
	344° 57' 14"	686,68		
1229			395947,65	1168795,66
	344° 35' 49"	148,87		
1230			396091,17	1168756,12
	344° 35' 46"	31,1		
1231			396121,15	1168747,86
	344° 35' 37"	240,91		
1232			396353,4	1168683,86
	344° 36' 04"	969,99		
1233			397288,57	1168426,29
	344° 38' 49"	11,29		
1234			397299,46	1168423,3

Название (номер) межевого знака	Дирекционные углы (град. мин. сек.)	Длина линии(м)	X координата	Y координата
	344° 35' 56"	203,33		
1235			397495,49	1168369,3
	22° 15' 49"	36,13		
1236			397528,93	1168382,99
	39° 03' 45"	71,98		
1237			397584,82	1168428,35
	41° 51' 42"	246,7		
1238			397768,55	1168592,98
	41° 02' 46"	191,04		
1239			397912,63	1168718,43
	38° 02' 41"	256,28		
1240			398114,46	1168876,37
	43° 09' 58"	73,58		
1241			398168,13	1168926,71
	39° 44' 17"	452,84		
1242			398516,35	1169216,2
	1° 54' 21"	81,18		
1243			398597,49	1169218,9
	2° 35' 01"	161,05		
1244			398758,38	1169226,16
	2° 22' 11"	204,37		
1245			398962,58	1169234,61
	3° 21' 19"	148,3		
1246			399110,63	1169243,29
	7° 55' 15"	4,64		
1247			399115,23	1169243,93
	4° 56' 14"	27,42		
1248			399142,55	1169246,29
	7° 28' 06"	141,33		
1249			399282,68	1169264,66
	7° 28' 09"	225,01		
1250			399505,78	1169293,91
	7° 28' 26"	83,49		
1251			399588,56	1169304,77
	6° 37' 08"	199,28		
1252			399786,51	1169327,74
	6° 37' 09"	133,77		
1253			399919,39	1169343,16
	1° 20' 19"	12,41		
1254			399931,8	1169343,45
	10° 10' 41"	185,96		
1255			400114,83	1169376,31
	6° 29' 07"	18,77		
1256			400133,48	1169378,43
	6° 28' 50"	172,15		

Название (номер) межевого знака	Дирекционные углы (град. мин. сек.)	Длина линии(м)	X координата	Y координата
1257			400304,53	1169397,86
	88° 55' 30"	311,28		
1258			400310,37	1169709,09
	88° 44' 24"	582,16		
1259			400323,17	1170291,11
	88° 29' 32"	636,56		
1260			400339,92	1170927,45
	87° 58' 12"	424,3		
1261			400354,95	1171351,48
	89° 14' 12"	350,5		
1262			400359,62	1171701,95
	345° 45' 41"	374,81		
1263			400722,92	1171609,76
	345° 33' 21"	368,95		
1264			401080,21	1171517,73
	345° 57' 46"	270		
1265			401342,15	1171452,24
	359° 18' 19"	18,14		
1266			401360,29	1171452,02
	358° 48' 27"	57,66		
1267			401417,94	1171450,82
	355° 30' 08"	354,12		
1268			401770,97	1171423,05
	2° 13' 33"	237,39		
1269			402008,18	1171432,27
	358° 44' 43"	193,18		
1270			402201,31	1171428,04
	269° 00' 07"	432,89		
1271			402193,77	1170995,22
	269° 35' 50"	674,06		
1272			402189,03	1170321,18
	269° 35' 48"	201,72		
1273			402187,61	1170119,46
	269° 34' 37"	631,15		
1274			402182,95	1169488,33
	268° 41' 55"	83,66		
1275			402181,05	1169404,69
	183° 29' 21"	218,03		
1276			401963,42	1169391,42
	178° 01' 43"	174,13		
1277			401789,39	1169397,41
	266° 39' 40"	306,99		
1278			401771,51	1169090,94
	264° 47' 00"	644,84		
1279			401712,88	1168448,77

Название (номер) межевого знака	Дирекционные углы (град. мин. сек.)	Длина линии(м)	X координата	Y координата
	264° 04' 50"	677,12		
1280			401643,05	1167775,26
	299° 50' 57"	25,92		
1281			401655,95	1167752,78
	299° 50' 49"	547,16		
1282			401928,26	1167278,2
	296° 57' 28"	533,85		
1283			402170,27	1166802,36
	297° 54' 55"	93		
1284			402213,81	1166720,18
	295° 03' 47"	109,53		
1285			402260,21	1166620,96
	295° 05' 34"	70,67		
1286			402290,18	1166556,96
	301° 33' 27"	430,7		
1287			402515,59	1166189,95
	11° 55' 47"	481,44		
1288			402986,63	1166289,47
	276° 50' 04"	1310,82		
1289			403142,62	1164987,96
	276° 52' 23"	65,18		
1290			403150,42	1164923,25
	275° 54' 38"	1062,58		
1291			403259,84	1163866,32
	13° 08' 09"	268,59		
1292			403521,4	1163927,36
	13° 08' 02"	75,47		
1293			403594,9	1163944,51
	13° 42' 00"	407,24		
1294			403990,55	1164040,96
	13° 42' 00"	112,02		
1295			404099,38	1164067,49
	13° 25' 46"	198,97		
1296			404292,91	1164113,7
	13° 25' 45"	93,61		
1297			404383,96	1164135,44
	13° 25' 48"	327,27		
* 1298			404702,28	1164211,45
	13° 29' 45"	13,37		
1299			404715,28	1164214,57
	13° 27' 18"	154,2		
1300			404865,25	1164250,45
	13° 27' 26"	69,61		
1301			404932,95	1164266,65
	12° 46' 48"	131,87		

Название (номер) межевого знака	Дирекционные углы (град. мин. сек.)	Длина линии(м)	X координата	Y координата
1302			405061,55	1164295,82
	12° 47' 08"	102,35		
1303			405161,36	1164318,47
	12° 46' 25"	37,31		
1304			405197,75	1164326,72
	11° 23' 36"	226,23		
1305			405419,52	1164371,41
	14° 07' 05"	23,78		
1306			405442,58	1164377,21
	14° 06' 23"	65,36		
1307			405505,97	1164393,14
	14° 06' 39"	236,71		
1308			405735,54	1164450,85
	13° 56' 42"	187,43		
1309			405917,45	1164496,02
	13° 25' 24"	61		
1310			405976,78	1164510,18
	14° 01' 24"	278,03		
1311			406246,52	1164577,55
	13° 58' 36"	48,94		
1312			406294,01	1164589,37
	13° 13' 26"	176,7		
1313			406466,02	1164629,79
	14° 12' 28"	310,14		
1314			406766,67	1164705,91
	13° 11' 24"	211,81		
1315			406972,89	1164754,24
	12° 48' 48"	41,71		
1316			407013,56	1164763,49
	10° 36' 09"	2,07		
1317			407015,59	1164763,87
	277° 12' 15"	100,72		
1318			407028,22	1164663,95
	271° 58' 19"	292,63		
1319			407038,29	1164371,49
	273° 53' 56"	357,66		
1320			407062,61	1164014,66
	273° 07' 52"	548,33		
1321			407092,56	1163467,15
	272° 49' 22"	249,14		
1322			407104,83	1163218,31
	272° 53' 01"	23,06		
1323			407105,99	1163195,28
	272° 52' 44"	547,33		
1324			407133,48	1162648,64

Название (номер) межевого знака	Дирекционные углы (град. мин. сек.)	Длина линии(м)	X координата	Y координата
	273° 41' 29"	358,94		
1325			407156,59	1162290,44
	274° 27' 31"	5,15		
1326			407156,99	1162285,31
	274° 26' 49"	167,4		
1327			407169,97	1162118,41
	273° 34' 57"	52,65		
1328			407173,26	1162065,86
	273° 02' 40"	251,35		
1329			407186,61	1161814,86
	273° 02' 42"	239,28		
1330			407199,32	1161575,92
	273° 02' 12"	99,1		
1331			407204,57	1161476,96
	272° 34' 14"	209,36		
1332			407213,96	1161267,81
	272° 55' 30"	116,79		
1333			407219,92	1161151,17
	321° 02' 19"	22,25		
1334			407237,22	1161137,18
	324° 45' 49"	84,89		
1335			407306,56	1161088,2
	324° 45' 49"	366,51		
1336			407605,92	1160876,74
	324° 48' 37"	174,97		
1337			407748,91	1160775,91
	324° 45' 27"	145,99		
1338			407868,14	1160691,67
	324° 45' 31"	8,09		
1339			407874,75	1160687
	324° 54' 00"	75,63		
1340			407936,63	1160643,51
	325° 33' 00"	194,3		
1341			408096,85	1160533,6
	325° 40' 28"	123,53		
1342			408198,87	1160463,94
	325° 40' 06"	193,69		
1343			408358,82	1160354,7
	325° 34' 29"	424,53		
1344			408709	1160114,7
	325° 41' 46"	50,21		
1345			408750,48	1160086,4
	325° 41' 39"	182,98		
1346			408901,63	1159983,27
	323° 20' 40"	33,67		

Название (номер) межевого знака	Дирекционные углы (град. мин. сек.)	Длина линии(м)	X координата	Y координата
1347			408928,64	1159963,17
	325° 00' 41"	28,15		
1348			408951,7	1159947,03
	322° 46' 02"	59,7		
1349			408999,23	1159910,91
	8° 34' 33"	38,89		
1350			409037,69	1159916,71
	359° 40' 53"	32,38		
1351			409070,07	1159916,53
	353° 56' 24"	37,04		
1352			409106,9	1159912,62
	352° 25' 45"	20,72		
1353			409127,44	1159909,89
	348° 23' 17"	27,52		
1354			409154,4	1159904,35
	351° 22' 42"	25,88		
1355			409179,99	1159900,47
	2° 44' 41"	32,79		
1356			409212,74	1159902,04
	6° 09' 37"	47,15		
1357			409259,62	1159907,1
	6° 45' 29"	77,25		
1358			409336,33	1159916,19
	10° 27' 49"	67,18		
1359			409402,39	1159928,39
	10° 18' 40"	83,02		
1360			409484,07	1159943,25
	7° 01' 37"	63,68		
1361			409547,27	1159951,04
	4° 18' 41"	67,97		
1362			409615,05	1159956,15
	4° 57' 05"	70,67		
1363			409685,46	1159962,25
	265° 02' 43"	21,42		
1364			409683,61	1159940,91
	288° 47' 36"	45,01		
1365			409698,11	1159898,3
	292° 08' 55"	128,35		
1366			409746,5	1159779,42
	289° 37' 04"	272,5		
1367			409837,99	1159522,74
	252° 18' 10"	277,05		
1368			409753,77	1159258,8
	316° 39' 55"	331,64		
1369			409994,99	1159031,21

Название (номер) межевого знака	Дирекционные углы (град. мин. сек.)	Длина линии(м)	X координата	Y координата
	334° 45' 26"	182,76		
1370			410160,3	1158953,27
	337° 55' 06"	304,07		
1371			410442,07	1158838,96
	338° 27' 32"	5,72		
1372			410447,39	1158836,86
	58° 21' 50"	1,32		
1373			410448,08	1158837,98
	52° 58' 03"	510,85		
1374			410755,75	1159245,79
	45° 16' 56"	165,12		
1375			410871,93	1159363,12
	318° 01' 09"	52,63		
1376			410911,05	1159327,92
	320° 10' 25"	206,71		
1377			411069,8	1159195,53
	320° 27' 21"	288,34		
1378			411292,15	1159011,95
	323° 03' 19"	479,93		
1379			411675,72	1158723,49
	323° 13' 11"	522,14		
1380			412093,92	1158410,86
	322° 50' 16"	170,44		
1381			412229,75	1158307,9
	323° 03' 51"	336,82		
1382			412498,97	1158105,5
	324° 40' 30"	313,97		
1383			412755,13	1157923,96
	200° 17' 25"	27,25		
1384			412729,57	1157914,51
	201° 14' 17"	157,52		
1385			412582,75	1157857,45
	198° 32' 26"	168,13		
1386			412423,35	1157803,99
	216° 17' 49"	331,74		
1387			412155,98	1157607,61
	216° 18' 22"	34,76		
1388			412127,97	1157587,03
	216° 17' 43"	41,68		
1389			412094,38	1157562,36
	217° 12' 09"	105,39		
1390			412010,44	1157498,64
	210° 43' 10"	138,71		
1391			411891,19	1157427,78
	215° 03' 39"	50,43		

Название (номер) межевого знака	Дирекционные углы (град. мин. сек.)	Длина линии(м)	X координата	Y координата
1392			411849,91	1157398,81
	208° 56' 38"	109,58		
1393			411754,02	1157345,78
	190° 40' 19"	65,18		
1394			411689,97	1157333,71
	177° 21' 08"	56,28		
1395			411633,75	1157336,31
	197° 22' 58"	13,09		
1396			411621,26	1157332,4
	216° 42' 28"	21,92		
1397			411603,69	1157319,3
	210° 30' 50"	23,38		
1398			411583,55	1157307,43
	196° 50' 00"	63,47		
1399			411522,8	1157289,05
	229° 01' 12"	18,05		
1400			411510,96	1157275,42
	265° 35' 01"	19,87		
1401			411509,43	1157255,61
	294° 23' 39"	38,96		
1402			411525,52	1157220,13
	309° 58' 51"	379,14		
1403			411769,13	1156929,61
	308° 05' 41"	366,52		
1404			411995,26	1156641,16
	307° 09' 05"	53,75		
1405			412027,72	1156598,32
	306° 51' 49"	130,35		
1406			412105,92	1156494,03
	35° 17' 22"	2,68		
1407			412108,11	1156495,58
	307° 15' 26"	32,54		
1408			412127,81	1156469,68
	307° 36' 03"	162,09		
1409			412226,71	1156341,26
	304° 26' 29"	34,27		
1410			412246,09	1156313
	304° 33' 46"	246,37		
1411			412385,86	1156110,11
	281° 54' 55"	4,46		
1412			412386,78	1156105,75
	305° 29' 50"	210,81		
1413			412509,19	1155934,12
	307° 57' 07"	253,74		
1414			412665,24	1155734,04

Название (номер) межевого знака	Дирекционные углы (град. мин. сек.)	Длина линии(м)	X координата	Y координата
	317° 53' 19"	474,95		
1415			413017,58	1155415,55
	318° 27' 42"	30,45		
1416			413040,37	1155395,36
	319° 19' 45"	42,9		
1417			413072,91	1155367,4
	319° 15' 45"	2,28		
1418			413074,64	1155365,91
	317° 22' 53"	163,89		
1419			413195,24	1155254,94
	317° 18' 46"	19,1		
1420			413209,28	1155241,99
	297° 09' 50"	12,84		
1421			413215,14	1155230,57
	316° 37' 28"	345,98		
1422			413466,62	1154992,96
	297° 23' 49"	40,66		
1423			413485,33	1154956,86
	296° 27' 09"	175,33		
1424			413563,43	1154799,89
	297° 45' 58"	670,8		
1425			413875,93	1154206,33
	295° 07' 18"	258,33		
1426			413985,6	1153972,44
	296° 11' 27"	143,15		
1427			414048,78	1153843,99
	295° 56' 47"	13,26		
1428			414054,58	1153832,07
	320° 08' 41"	5,91		
1429			414059,12	1153828,28
	232° 37' 03"	23,47		
1430			414044,87	1153809,63
	231° 10' 08"	25,6		
1431			414028,82	1153789,69
	224° 05' 02"	21,23		
1432			414013,57	1153774,92
	215° 06' 28"	17,82		
1433			413998,99	1153764,67
	198° 35' 58"	15,43		
1434			413984,37	1153759,75
	192° 00' 44"	15,04		
1435			413969,66	1153756,62
	169° 53' 27"	10,48		
1436			413959,34	1153758,46
	156° 16' 27"	18,69		

Название (номер) межевого знака	Дирекционные углы (град. мин. сек.)	Длина линии(м)	X координата	Y координата
1437			413942,23	1153765,98
	166° 01' 09"	15,03		
1438			413927,65	1153769,61
	183° 49' 42"	10,78		
1439			413916,89	1153768,89
	202° 13' 52"	16,1		
1440			413901,99	1153762,8
	207° 34' 02"	16,88		
1441			413887,03	1153754,99
	218° 35' 28"	32,62		
1442			413861,53	1153734,64
	233° 57' 04"	45,08		
1443			413835	1153698,19
	234° 38' 56"	25,35		
1444			413820,33	1153677,51
	219° 52' 13"	32,9		
1445			413795,08	1153656,42
	206° 13' 50"	10,72		
1446			413785,46	1153651,68
	186° 39' 21"	6,21		
1447			413779,29	1153650,96
	174° 17' 22"	6,23		
1448			413773,09	1153651,58
	160° 20' 07"	7,07		
1449			413766,43	1153653,96
	134° 22' 35"	19,49		
1450			413752,8	1153667,89
	132° 57' 20"	14,07		
1451			413743,21	1153678,19
	169° 35' 45"	13,4		
1452			413730,03	1153680,61
	190° 18' 03"	13,14		
1453			413717,1	1153678,26
	207° 25' 06"	36,64		
1454			413684,58	1153661,39
	219° 14' 06"	21,47		
1455			413667,95	1153647,81
	218° 03' 30"	22,47		
1456			413650,26	1153633,96
	258° 22' 46"	12,66		
1457			413647,71	1153621,56
	288° 48' 42"	33,68		
1458			413658,57	1153589,68
	268° 54' 22"	15,71		
1459			413658,27	1153573,97

Название (номер) межевого знака	Дирекционные углы (град. мин. сек.)	Длина линии(м)	X координата	Y координата
	234° 42' 44"	13,33		
1460			413650,57	1153563,09
	208° 52' 50"	17,27		
1461			413635,45	1153554,75
	192° 16' 47"	22,71		
1462			413613,26	1153549,92
	178° 09' 29"	25,51		
1463			413587,76	1153550,74
	168° 53' 30"	50,71		
1464			413538	1153560,51
	180° 00' 00"	33,28		
1465			413504,72	1153560,51
	219° 47' 04"	24,35		
1466			413486,01	1153544,93
	258° 30' 35"	52,96		
1467			413475,46	1153493,03
	249° 09' 23"	14		
1468			413470,48	1153479,95
	247° 15' 32"	13,81		
1469			413465,14	1153467,21
	234° 16' 14"	51,05		
1470			413435,33	1153425,77
	217° 40' 59"	23,82		
1471			413416,48	1153411,21
	191° 46' 03"	29,96		
1472			413387,15	1153405,1
	194° 54' 00"	63,7		
1473			413325,59	1153388,72
	192° 30' 59"	79,73		
1474			413247,75	1153371,44
	200° 25' 03"	24,68		
1475			413224,62	1153362,83
	235° 50' 21"	15,53		
1476			413215,9	1153349,98
	272° 34' 09"	31,23		
1477			413217,3	1153318,78
	272° 19' 14"	36,8		
1478			413218,79	1153282,01
	260° 13' 35"	30,57		
1479			413213,6	1153251,88
	233° 47' 47"	52,81		
1480			413182,41	1153209,27
	209° 56' 50"	36,16		
1481			413151,08	1153191,22
	212° 08' 40"	30,54		

Название (номер) межевого знака	Дирекционные углы (град. мин. сек.)	Длина линии(м)	X координата	Y координата
1482			413125,22	1153174,97
	229° 45' 03"	53,1		
1483			413090,91	1153134,44
	223° 28' 12"	55,87		
1484			413050,36	1153096
	194° 34' 47"	53,71		
1485			412998,38	1153082,48
	171° 31' 05"	72,54		
1486			412926,63	1153093,18
	185° 23' 33"	22,77		
1487			412903,96	1153091,04
	194° 42' 11"	43,14		
1488			412862,23	1153080,09
	183° 50' 57"	20,71		
1489			412841,57	1153078,7
	166° 27' 25"	12,68		
1490			412829,24	1153081,67
	181° 03' 18"	21,72		
1491			412807,52	1153081,27
	161° 58' 33"	23,82		
1492			412784,87	1153088,64
	131° 03' 39"	30,16		
1493			412765,06	1153111,38
	131° 25' 11"	37,37		
1494			412740,34	1153139,4
	139° 35' 13"	21,13		
1495			412724,25	1153153,1
	170° 51' 49"	17,63		
1496			412706,84	1153155,9
	186° 09' 52"	18,72		
1497			412688,23	1153153,89
	217° 35' 35"	15,69		
1498			412675,8	1153144,32
	219° 30' 00"	76,8		
1499			412616,54	1153095,47
	213° 07' 33"	60,83		
1500			412565,6	1153062,23
	228° 18' 52"	50,39		
1501			412532,09	1153024,6
	221° 44' 26"	65,79		
1502			412483	1152980,8
	217° 21' 55"	18,73		
1503			412468,11	1152969,43
	218° 56' 52"	17,71		
1504			412454,34	1152958,3

Название (номер) межевого знака	Дирекционные углы (град. мин. сек.)	Длина линии(м)	X координата	Y координата
	204° 46' 22"	16,3		
1505			412439,54	1152951,47
	204° 11' 39"	42,16		
1506			412401,08	1152934,19
	210° 54' 26"	32,96		
1507			412372,8	1152917,26
	252° 20' 36"	19,09		
1508			412367,01	1152899,07
	244° 52' 19"	36,74		
1509			412351,41	1152865,81
	234° 54' 20"	39,83		
1510			412328,51	1152833,22
	271° 20' 10"	30,88		
1511			412329,23	1152802,35
	306° 24' 59"	14,4		
1512			412337,78	1152790,76
	338° 15' 34"	24,46		
1513			412360,5	1152781,7
	343° 31' 05"	17,17		
1514			412376,96	1152776,83
	304° 11' 22"	10,82		
1515			412383,04	1152767,88
	212° 13' 27"	9,43		
1516			412375,06	1152762,85
	190° 13' 52"	23,65		
1517			412351,79	1152758,65
	182° 48' 07"	46,85		
1518			412305	1152756,36
	198° 01' 22"	23,3		
1519			412282,84	1152749,15
	229° 20' 57"	17,53		
1520			412271,42	1152735,85
	256° 02' 39"	17,29		
1521			412267,25	1152719,07
	277° 01' 03"	23,16		
1522			412270,08	1152696,08
	291° 44' 33"	18,03		
1523			412276,76	1152679,33
	275° 09' 38"	18,34		
1524			412278,41	1152661,06
	261° 47' 30"	13,45		
1525			412276,49	1152647,75
	217° 16' 24"	17,04		
1526			412262,93	1152637,43
	197° 06' 50"	33,74		

Название (номер) межевого знака	Дирекционные углы (град. мин. сек.)	Длина линии(м)	X координата	Y координата
1527			412230,68	1152627,5
	313° 15' 19"	40,64		
1528			412258,53	1152597,9
	319° 35' 57"	56,44		
1529			412301,51	1152561,32
	319° 41' 20"	83,13		
1530			412364,9	1152507,54
	319° 41' 01"	136,57		
1531			412469,03	1152419,18
	320° 03' 55"	321,07		
1532			412715,22	1152213,08
	320° 58' 58"	392,33		
1533			413020,04	1151966,09
	320° 29' 28"	315,75		
1534			413263,65	1151765,21
	320° 29' 22"	225,38		
1535			413437,53	1151621,82
	319° 57' 28"	332,6		
1536			413692,16	1151407,84
	319° 37' 06"	344,08		
1537			413954,26	1151184,92
	319° 05' 18"	489,18		
1538			414323,94	1150864,56
	329° 13' 51"	51		
1539			414367,76	1150838,47
	25° 13' 45"	134,48		
1540			414489,41	1150895,79
	34° 46' 36"	201,67		
1541			414655,06	1151010,82
	37° 49' 11"	285,97		
1542			414880,96	1151186,17
	36° 20' 36"	262,29		
1543			415092,23	1151341,61
	37° 48' 25"	89,4		
1544			415162,86	1151396,41
	37° 48' 35"	409,42		
1545			415486,32	1151647,4
	39° 37' 41"	253,48		
1546			415681,55	1151809,07
	30° 28' 22"	39,63		
1547			415715,71	1151829,17
	26° 32' 42"	25,51		
1548			415738,53	1151840,57
	26° 26' 57"	200,99		
1549			415918,48	1151930,09

Название (номер) межевого знака	Дирекционные углы (град. мин. сек.)	Длина линии(м)	X координата	Y координата
	26° 59' 03"	130,18		
1550			416034,49	1151989,16
	27° 10' 46"	436,32		
1551			416422,63	1152188,46
	40° 07' 23"	8,32		
1552			416428,99	1152193,82
	26° 19' 35"	668,66		
1553			417028,3	1152490,36
	45° 49' 32"	4,91		
1554			417031,72	1152493,88
	26° 32' 11"	8,95		
1555			417039,73	1152497,88
	26° 30' 34"	27,58		
1556			417064,41	1152510,19
	24° 41' 46"	94,61		
1557			417150,37	1152549,72
	281° 46' 33"	479,81		
1558			417248,29	1152080,01
	282° 17' 30"	741,1		
1559			417406,06	1151355,9
	282° 06' 50"	608,94		
1560			417533,85	1150760,52
	281° 33' 58"	196,56		
1561			417573,26	1150567,95
	281° 33' 53"	471,43		
1562			417667,77	1150106,09
	283° 47' 17"	109,72		
1563			417693,92	1149999,53
	283° 47' 25"	229,35		
1564			417748,59	1149776,79
	283° 05' 04"	461,03		
1565			417852,96	1149327,73
	279° 41' 30"	281,33		
1566			417900,32	1149050,42
	278° 52' 17"	195,44		
1567			417930,46	1148857,32
	275° 22' 33"	290,11		
1568			417957,64	1148568,49
	275° 20' 29"	2,47		
1569			417957,87	1148566,03
	275° 43' 47"	547,8		
1570			418012,56	1148020,97
	354° 34' 42"	431,7		
1571			418442,33	1147980,18
	354° 34' 39"	30,27		

Название (номер) межевого знака	Дирекционные углы (град. мин. сек.)	Длина линии(м)	X координата	Y координата
1572			418472,46	1147977,32
	353° 59' 20"	289,24		
1573			418760,11	1147947,03
	354° 06' 54"	109,92		
1574			418869,45	1147935,76
	354° 26' 08"	56,93		
1575			418926,11	1147930,24
	354° 26' 42"	11,36		
1576			418937,42	1147929,14
	354° 47' 37"	309,44		
1577			419245,58	1147901,06
	354° 48' 21"	257,48		
1578			419502	1147877,75
	21° 49' 29"	9,09		
1579			419510,44	1147881,13
	2° 23' 48"	15,54		
1580			419525,97	1147881,78
	357° 16' 59"	8,86		
1581			419534,82	1147881,36
	357° 22' 02"	28,3		
1582			419563,09	1147880,06
	355° 04' 50"	321,96		
1583			419883,86	1147852,45
	355° 19' 33"	338,33		
1584			420221,06	1147824,88
	355° 16' 29"	344,75		
1585			420564,64	1147796,48
	353° 03' 56"	358,9		
1586			420920,91	1147753,15
	352° 26' 47"	150,24		
1587			421069,85	1147733,4
	297° 47' 22"	86,85		
1588			421110,34	1147656,57
	297° 48' 14"	51,3		
1589			421134,27	1147611,19
	297° 47' 34"	115,83		
1590			421188,28	1147508,72
	298° 55' 47"	262,31		
1591			421315,17	1147279,14
	298° 55' 40"	153,27		
1592			421389,31	1147144,99
	27° 22' 05"	324,53		
1593			421677,52	1147294,18
	294° 57' 27"	273,9		
1594			421793,09	1147045,86

Название (номер) межевого знака	Дирекционные углы (град. мин. сек.)	Длина линии(м)	X координата	Y координата
	294° 53' 34"	7,82		
1595			421796,38	1147038,77
	294° 57' 21"	195,39		
1596			421878,82	1146861,62
	294° 34' 48"	315,29		
1597			422009,97	1146574,9
	291° 34' 14"	327,98		
1598			422130,55	1146269,89
	16° 43' 02"	3,06		
1599			422133,48	1146270,77
	286° 34' 52"	1,86		
1600			422134,01	1146268,99
	15° 11' 02"	344,5		
1601			422466,48	1146359,22
	14° 25' 55"	353,29		
1602			422808,62	1146447,27
	14° 00' 44"	98,79		
1603			422904,47	1146471,19
	14° 00' 31"	266,78		
1604			423163,32	1146535,77
	13° 44' 34"	346,77		
1605			423500,16	1146618,15
	13° 40' 26"	271,24		
1606			423763,71	1146682,27
	14° 28' 19"	10,84		
1607			423774,21	1146684,98
	14° 28' 43"	188,79		
1608			423957	1146732,18
	304° 21' 25"	49,08		
1609			423984,7	1146691,66
	305° 50' 37"	88,43		
1610			424036,48	1146619,98
	306° 01' 44"	88,02		
1611			424088,25	1146548,8
	311° 01' 26"	23,96		
1612			424103,98	1146530,72
	317° 58' 45"	20,27		
1613			424119,04	1146517,15
	333° 13' 07"	17,78		
1614			424134,91	1146509,14
	349° 26' 28"	23,19		
1615			424157,71	1146504,89
	331° 36' 02"	16,9		
1616			424172,58	1146496,85
	299° 27' 33"	14,17		

Название (номер) межевого знака	Дирекционные углы (град. мин. сек.)	Длина линии(м)	X координата	Y координата
1617			424179,55	1146484,51
	286° 00' 08"	12,44		
1618			424182,98	1146472,55
	300° 14' 33"	14,85		
1619			424190,46	1146459,72
	331° 26' 22"	12,84		
1620			424201,74	1146453,58
	356° 35' 46"	16,17		
1621			424217,88	1146452,62
	14° 43' 58"	27,33		
1622			424244,31	1146459,57
	359° 02' 15"	19,64		
1623			424263,95	1146459,24
	333° 04' 52"	16,65		
1624			424278,8	1146451,7
	329° 04' 41"	30,55		
1625			424305,01	1146436
	329° 45' 32"	16,04		
1626			424318,87	1146427,92
	352° 25' 37"	91,05		
1627			424409,13	1146415,92
	343° 44' 23"	27,25		
1628			424435,29	1146408,29
	312° 46' 09"	29,25		
1629			424455,15	1146386,82
	296° 19' 19"	46,37		
1630			424475,71	1146345,26
	291° 31' 24"	40,56		
1631			424490,59	1146307,53
	305° 29' 11"	42,82		
1632			424515,45	1146272,66
	315° 28' 31"	40,91		
1633			424544,62	1146243,97
	321° 16' 51"	33,16		
1634			424570,49	1146223,23
	330° 10' 57"	42,01		
1635			424606,94	1146202,34
	339° 44' 08"	35,86		
1636			424640,58	1146189,92
	339° 49' 00"	29,33		
1637			424668,11	1146179,8
	324° 16' 53"	27,97		
1638			424690,82	1146163,47
	314° 07' 23"	21,72		
1639			424705,94	1146147,88

Название (номер) межевого знака	Дирекционные углы (град. мин. сек.)	Длина линии(м)	X координата	Y координата
	303° 53' 51"	31,4		
1640			424723,45	1146121,82
	302° 32' 39"	38,55		
1641			424744,19	1146089,32
	307° 02' 54"	28,88		
1642			424761,59	1146066,27
	328° 54' 52"	25,82		
1643			424783,7	1146052,94
	344° 19' 45"	23,21		
1644			424806,05	1146046,67
	6° 06' 59"	41,86		
1645			424847,67	1146051,13
	15° 24' 41"	71,35		
1646			424916,45	1146070,09
	22° 44' 53"	78		
1647			424988,38	1146100,25
	33° 31' 07"	25,97		
1648			425010,03	1146114,59
	40° 51' 21"	60,08		
1649			425055,47	1146153,89
	40° 24' 24"	59,07		
1650			425100,45	1146192,18
	41° 21' 06"	112,57		
1651			425184,95	1146266,55
	38° 13' 57"	84,19		
1652			425251,08	1146318,65
	36° 31' 42"	37,25		
1653			425281,01	1146340,82
	25° 06' 30"	60,17		
1654			425335,49	1146366,35
	27° 29' 43"	49,04		
1655			425378,99	1146388,99
	42° 01' 42"	28,92		
1656			425400,47	1146408,35
	58° 59' 56"	34,17		
1657			425418,07	1146437,64
	57° 54' 58"	22,46		
1658			425430	1146456,67
	40° 03' 25"	23,63		
1659			425448,09	1146471,88
	22° 55' 41"	25,31		
1660			425471,4	1146481,74
	10° 58' 24"	51,43		
1661			425521,89	1146491,53
	20° 51' 23"	41,99		

Название (номер) межевого знака	Дирекционные углы (град. мин. сек.)	Длина линии(м)	X координата	Y координата
1662			425561,13	1146506,48
	29° 42' 00"	44,32		
1663			425599,63	1146528,44
	39° 54' 32"	43,35		
1664			425632,88	1146556,25
	45° 23' 49"	38,79		
1665			425660,12	1146583,87
	55° 46' 25"	60,45		
1666			425694,12	1146633,85
	58° 33' 01"	90,39		
1667			425741,28	1146710,96
	56° 26' 19"	51,91		
1668			425769,98	1146754,22
	48° 40' 01"	35,93		
1669			425793,71	1146781,2
	50° 15' 47"	61,98		
1670			425833,33	1146828,86
	53° 01' 46"	94,41		
1671			425890,11	1146904,29
	48° 32' 03"	91,43		
1672			425950,65	1146972,8
	36° 48' 32"	28,19		
1673			425973,22	1146989,69
	50° 04' 19"	52,71		
1674			426007,05	1147030,11
	44° 46' 52"	66,62		
1675			426054,34	1147077,04
	127° 20' 15"	26,46		
1676			426038,29	1147098,08
	129° 29' 35"	191,28		
1677			425916,64	1147245,69
	129° 37' 12"	310,49		
1678			425718,64	1147484,86
	137° 42' 26"	283,99		
1679			425508,57	1147675,96
	137° 42' 21"	203,11		
1680			425358,33	1147812,64
	136° 48' 54"	197,35		
1681			425214,43	1147947,7
	46° 00' 44"	17,61		
1682			425226,66	1147960,37
	138° 24' 11"	67,54		
1683			425176,15	1148005,21
	138° 23' 17"	72,51		
1684			425121,94	1148053,36

Название (номер межевого знака)	Дирекционные углы (град. мин. сек.)	Длина линии(м)	X координата	Y координата
	138° 23' 55"	180,95		
1685			424986,63	1148173,5
	138° 32' 10"	228,15		
1686			424815,66	1148324,57
	139° 16' 53"	243,89		
1687			424630,81	1148483,67
	136° 53' 27"	67,72		
1688			424581,37	1148529,95
	6° 36' 35"	502,84		
1689			425080,87	1148587,83
	7° 46' 11"	550,04		
1690			425625,86	1148662,19
	73° 52' 31"	584,28		
1691			425788,13	1149223,48
	341° 37' 53"	237,65		
1692			426013,67	1149148,59
	346° 05' 54"	460,51		
1693			426460,69	1149037,95
	347° 36' 51"	494,28		
1694			426943,47	1148931,93
	287° 33' 29"	176,48		
1695			426996,71	1148763,67
	288° 47' 52"	449,31		
1696			427141,49	1148338,33
	289° 01' 14"	188,15		
1697			427202,81	1148160,45
	289° 01' 09"	200,04		
1698			427268	1147971,33
	288° 22' 11"	403,11		
1699			427395,04	1147588,76
	339° 09' 21"	120,51		
1700			427507,66	1147545,88
	341° 36' 58"	389,37		
1701			427877,16	1147423,08
	342° 18' 20"	466,8		
1702			428321,88	1147281,2
	297° 07' 09"	366,62		
1703			428489	1146954,89
	294° 34' 45"	422		
1704			428664,53	1146571,13
	294° 07' 47"	203,86		
1705			428747,87	1146385,08
	293° 23' 38"	111,32		
1706			428792,07	1146282,91
	309° 03' 42"	88,17		

Название (номер) межевого знака	Дирекционные углы (град. мин. сек.)	Длина линии(м)	X координата	Y координата
1707			428847,63	1146214,45
	309° 04' 00"	193,72		
1708			428969,72	1146064,04
	313° 07' 30"	24,85		
1709			428986,71	1146045,9
	311° 08' 52"	191,87		
1710			429112,96	1145901,42
	249° 16' 30"	57,53		
1711			429092,6	1145847,61
	274° 07' 47"	72,07		
1712			429097,79	1145775,73
	299° 52' 12"	124,51		
1713			429159,8	1145667,76
	302° 40' 19"	209,31		
1714			429272,79	1145491,57
	305° 14' 57"	137,4		
1715			429352,09	1145379,36
	284° 02' 25"	33,92		
1716			429360,32	1145346,45
	311° 46' 53"	65,62		
1717			429404,04	1145297,52
	304° 24' 43"	113,79		
1718			429468,35	1145203,64
	27° 05' 44"	432,36		
1719			429853,26	1145400,57
	25° 02' 41"	278,27		
1720			430105,37	1145518,37
	26° 35' 53"	178,81		
1721			430265,26	1145598,43
	31° 14' 15"	232,17		
1722			430463,77	1145718,83
	272° 13' 58"	139,9		
1723			430469,22	1145579,04
	273° 00' 21"	527,69		
1724			430496,89	1145052,08
	272° 12' 40"	376,62		
1725			430511,42	1144675,74
	272° 12' 33"	123,23		
1726			430516,17	1144552,6
	277° 46' 40"	334,95		
1727			430561,5	1144220,73
	283° 53' 29"	55,65		
1728			430574,86	1144166,71
	41° 29' 11"	134,31		
1729			430675,47	1144255,68

Название (номер) межевого знака	Дирекционные углы (град. мин. сек.)	Длина линии(м)	X координата	Y координата
	42° 01' 52"	143,22		
1730			430781,85	1144351,57
	35° 21' 23"	138,96		
1731			430895,18	1144431,98
	32° 17' 04"	145,4		
1732			431018,1	1144509,64
	38° 42' 52"	132,98		
1733			431121,86	1144592,81
	18° 46' 33"	111,66		
1734			431227,58	1144628,75
	9° 31' 00"	76,21		
1735			431302,74	1144641,35
	19° 22' 50"	118,61		
1736			431414,63	1144680,71
	16° 24' 56"	64,97		
1737			431476,95	1144699,07
	44° 01' 42"	37,94		
1738			431504,23	1144725,44
	63° 01' 23"	57,84		
1739			431530,47	1144776,99
	47° 23' 17"	69,07		
1740			431577,23	1144827,82
	46° 06' 54"	50,14		
1741			431611,99	1144863,96
	63° 30' 13"	52,18		
1742			431635,27	1144910,66
	49° 52' 16"	51,29		
1743			431668,33	1144949,88
	35° 40' 01"	60,3		
1744			431717,32	1144985,04
	35° 24' 55"	75,17		
1745			431778,58	1145028,6
	50° 30' 11"	61,35		
1746			431817,6	1145075,94
	62° 29' 25"	72,7		
1747			431851,18	1145140,42
	73° 21' 39"	48,33		
1748			431865,02	1145186,73
	90° 24' 49"	45,71		
1749			431864,69	1145232,44
	88° 12' 13"	64,76		
1750			431866,72	1145297,17
	73° 01' 32"	61,79		
1751			431884,76	1145356,27
	68° 41' 14"	70,54		

Название (номер) межевого знака	Дирекционные углы (град. мин. сек.)	Длина линии(м)	X координата	Y координата
1752			431910,4	1145421,99
	68° 04' 25"	53,59		
1753			431930,41	1145471,7
	55° 16' 46"	73,11		
1754			431972,05	1145531,79
	61° 48' 19"	40,26		
1755			431991,07	1145567,27
	60° 10' 06"	135,93		
1756			432058,69	1145685,19
	50° 16' 21"	155,05		
1757			432157,79	1145804,44
	51° 18' 18"	81,51		
1758			432208,75	1145868,06
	52° 24' 42"	203,53		
1759			432332,9	1146029,34
	349° 43' 56"	539,31		
1760			432863,57	1145933,21
	37° 12' 19"	111,42		
1761			432952,31	1146000,58
	37° 12' 38"	237,07		
1762			433141,12	1146143,95
	37° 23' 17"	4,64		
1763			433144,81	1146146,77
	122° 36' 08"	144,02		
1764			433067,21	1146268,1
	122° 36' 53"	231,56		
1765			432942,4	1146463,15
	122° 45' 35"	304,04		
1766			432777,88	1146718,83
	122° 45' 37"	342,47		
1767			432592,56	1147006,83
	122° 45' 32"	151,38		
1768			432510,65	1147134,13
	122° 45' 48"	40,3		
1769			432488,84	1147168,02
	66° 18' 48"	315,88		
1770			432615,74	1147457,29
	66° 18' 51"	252,04		
1771			432716,99	1147688,1
	66° 19' 12"	29,85		
1772			432728,98	1147715,44
	66° 18' 43"	470,38		
1773			432917,96	1148146,19
	338° 18' 48"	311,75		
1774			433207,64	1148030,99

Название (номер) межевого знака	Дирекционные углы (град. мин. сек.)	Длина линии(м)	X координата	Y координата
	338° 22' 42"	456,91		
1775			433632,4	1147862,63
	338° 22' 47"	253,92		
1776			433868,46	1147769,07
	338° 26' 12"	58,12		
1777			433922,51	1147747,71
	338° 26' 30"	94,54		
1778			434010,44	1147712,97
	338° 26' 13"	106,22		
1779			434109,23	1147673,93
	336° 10' 53"	140,65		
1780			434237,9	1147617,13
	336° 10' 53"	39,2		
1781			434273,76	1147601,3
	336° 11' 11"	44,9		
1782			434314,84	1147583,17
	338° 48' 46"	34,64		
1783			434347,14	1147570,65
	338° 48' 17"	132,18		
1784			434470,38	1147522,86
	338° 46' 46"	17,76		
1785			434486,94	1147516,43
	338° 48' 23"	154,07		
1786			434630,59	1147460,73
	336° 36' 25"	27,08		
1787			434655,44	1147449,98
	221° 22' 17"	11,62		
1788			434646,72	1147442,3
	337° 09' 08"	191,15		
1789			434822,87	1147368,08
	66° 34' 32"	1352,11		
1790			435360,39	1148608,76
	152° 29' 56"	13,69		
1791			435348,25	1148615,08
	152° 03' 10"	141,64		
1792			435223,13	1148681,46
	162° 08' 15"	179,8		
1793			435052	1148736,61
	163° 51' 49"	634,71		
1794			434442,3	1148913,01
	164° 06' 36"	361,7		
1795			434094,42	1149012,04
	145° 39' 52"	495,32		
1796			433685,41	1149291,42
	132° 39' 16"	34,21		

Название (номер) межевого знака	Дирекционные углы (град. мин. сек.)	Длина линии(м)	X координата	Y координата
1797			433662,23	1149316,58
	63° 25' 14"	17,97		
1798			433670,27	1149332,65
	27° 25' 27"	22,67		
1799			433690,39	1149343,09
	348° 58' 29"	33,57		
1800			433723,34	1149336,67
	347° 55' 21"	34,55		
1801			433757,13	1149329,44
	358° 04' 42"	24,15		
1802			433781,27	1149328,63
	11° 22' 42"	126,31		
1803			433905,1	1149353,55
	9° 15' 42"	44,12		
1804			433948,64	1149360,65
	25° 04' 47"	28,12		
1805			433974,11	1149372,57
	46° 12' 41"	23,08		
1806			433990,08	1149389,23
	50° 01' 45"	31,54		
1807			434010,34	1149413,4
	49° 05' 01"	14		
1808			434019,51	1149423,98
	69° 19' 59"	13,32		
1809			434024,21	1149436,44
	94° 06' 37"	9,91		
1810			434023,5	1149446,32
	129° 22' 19"	8,8		
1811			434017,92	1149453,12
	91° 15' 49"	5,44		
1812			434017,8	1149458,56
	77° 04' 04"	13,09		
1813			434020,73	1149471,32
	87° 44' 27"	17,5		
1814			434021,42	1149488,81
	90° 11' 02"	18,7		
1815			434021,36	1149507,51
	81° 00' 40"	21,89		
1816			434024,78	1149529,13
	83° 50' 17"	17,05		
1817			434026,61	1149546,08
	67° 19' 55"	11,91		
1818			434031,2	1149557,07
	70° 59' 32"	47,44		
1819			434046,65	1149601,92

Название (номер) межевого знака	Дирекционные углы (град. мин. сек.)	Длина линии(м)	X координата	Y координата
	78° 44' 08"	24,73		
1820			434051,48	1149626,17
	82° 18' 50"	16,97		
1821			434053,75	1149642,99
	88° 57' 23"	21,41		
1822			434054,14	1149664,4
	95° 52' 54"	26,35		
1823			434051,44	1149690,61
	108° 18' 07"	25,89		
1824			434043,31	1149715,19
	102° 59' 17"	38,84		
1825			434034,58	1149753,04
	107° 04' 33"	21,86		
1826			434028,16	1149773,94
	129° 13' 56"	29,55		
1827			434009,47	1149796,83
	127° 34' 49"	20,81		
1828			433996,78	1149813,32
	119° 16' 16"	37,8		
1829			433978,3	1149846,29
	100° 38' 35"	39,26		
1830			433971,05	1149884,87
	85° 18' 59"	146,11		
1831			433982,98	1150030,49
	93° 55' 30"	21,62		
1832			433981,5	1150052,06
	111° 07' 00"	37,92		
1833			433967,84	1150087,43
	80° 59' 20"	15,45		
1834			433970,26	1150102,69
	36° 35' 21"	31,04		
1835			433995,18	1150121,19
	27° 29' 02"	43,51		
1836			434033,78	1150141,27
	39° 57' 48"	32,54		
1837			434058,72	1150162,17
	61° 17' 27"	38,49		
1838			434077,21	1150195,93
	66° 31' 34"	46,44		
1839			434095,71	1150238,53
	67° 58' 35"	62,24		
1840			434119,05	1150296,23
	116° 29' 52"	60,9		
1841			434091,88	1150350,73
	110° 57' 20"	235,71		

Название (номер) межевого знака	Дирекционные углы (град. мин. сек.)	Длина линии(м)	X координата	Y координата
1842			434007,58	1150570,85
	124° 57' 31"	263,81		
1843			433856,42	1150787,06
	139° 40' 51"	58,14		
1844			433812,09	1150824,68
	139° 40' 44"	610,8		
1845			433346,4	1151219,91
	52° 20' 16"	568,03		
1846			433693,47	1151669,58
	53° 43' 50"	221,93		
1847			433824,76	1151848,51
	52° 17' 15"	295,9		
1848			434005,76	1152082,59
	52° 17' 20"	17,17		
1849			434016,26	1152096,17
	51° 00' 25"	176,36		
1850			434127,23	1152233,24
	52° 13' 01"	472,93		
1851			434416,98	1152607,01
	52° 13' 00"	300,81		
1852			434601,28	1152844,75
	50° 58' 32"	545,16		
1853			434944,54	1153268,27
	50° 16' 03"	92,19		
1854			435003,47	1153339,17
	33° 22' 14"	42,76		
1855			435039,18	1153362,69
	328° 58' 32"	452,54		
1856			435426,98	1153129,45
	326° 45' 34"	465,16		
1857			435816,03	1152874,47
	327° 27' 45"	445,79		
1858			436191,85	1152634,7
	324° 30' 54"	281,38		
1859			436420,97	1152471,36
	324° 30' 39"	113,79		
1860			436513,62	1152405,3
	321° 35' 24"	790,83		
1861			437133,3	1151913,97
	320° 56' 36"	395,12		
1862			437440,12	1151665,01
	356° 41' 12"	31,66		
1863			437471,73	1151663,18
	341° 21' 16"	43,88		
1864			437513,31	1151649,15

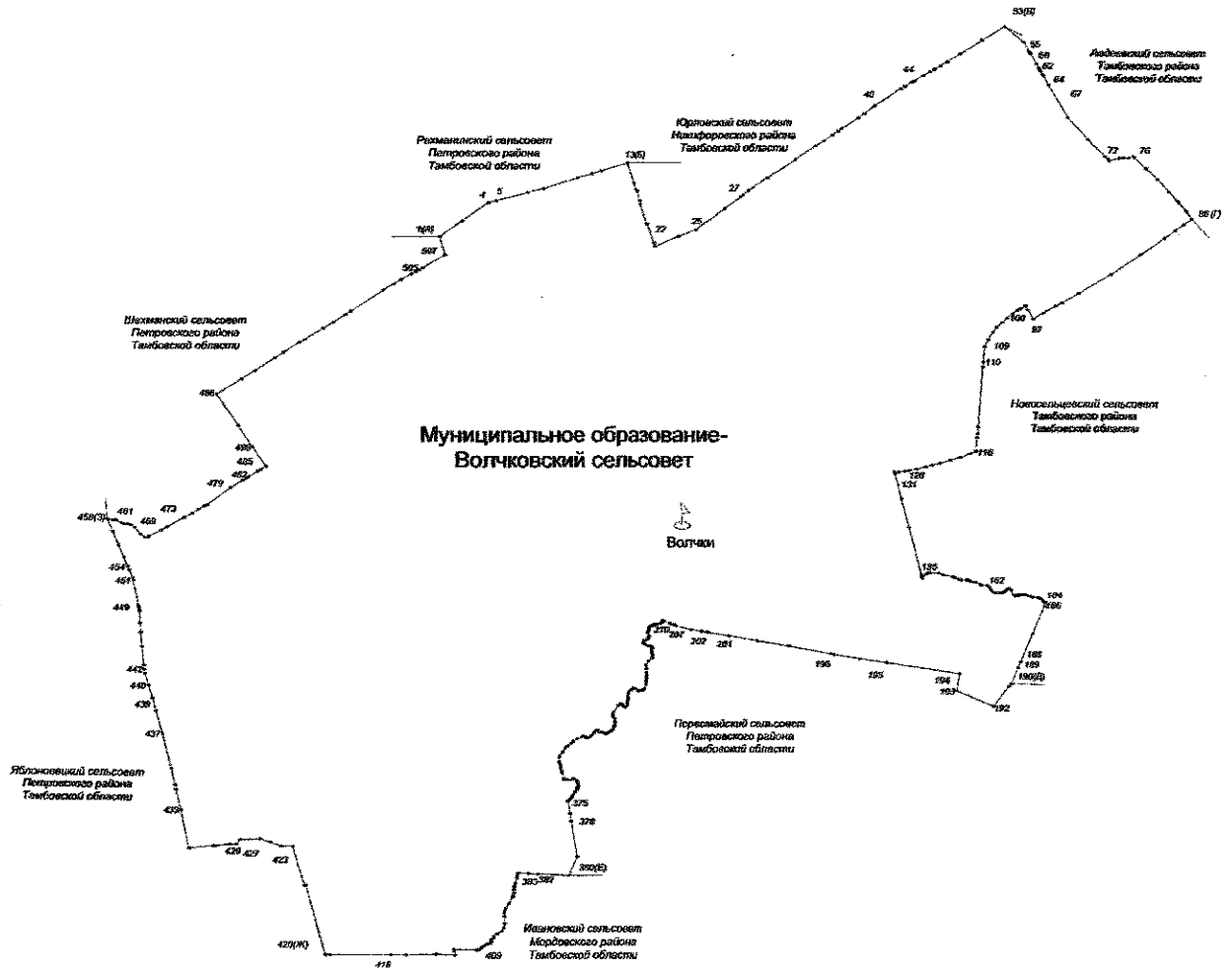
Название (номер межевого знака)	Дирекционные углы (град. мин. сек.)	Длина линии(м)	X координата	Y координата
	354° 48' 08"	47,69		
1865			437560,8	1151644,83
	340° 35' 07"	67,87		
1866			437624,81	1151622,27
	82° 22' 14"	4,37		
1867			437625,39	1151626,6
	121° 32' 51"	35,68		
1868			437606,72	1151657,01
	120° 09' 05"	46,69		
1869			437583,27	1151697,38
	118° 57' 12"	32,41		
1870			437567,58	1151725,74
	91° 15' 20"	36,97		
1871			437566,77	1151762,7
	51° 47' 52"	40,08		
1872			437591,56	1151794,2
	40° 38' 20"	47,98		
1873			437627,97	1151825,45
	36° 45' 53"	50,06		
1874			437668,07	1151855,41
	44° 14' 42"	46,69		
1875			437701,52	1151887,99
	77° 16' 28"	27,78		
1876			437707,64	1151915,09
	82° 54' 48"	35,26		
1877			437711,99	1151950,08
	71° 18' 23"	64,46		
1878			437732,65	1152011,14
	68° 53' 53"	36,36		
1879			437745,74	1152045,06
	41° 13' 23"	147,92		
1880			437857	1152142,54
	47° 37' 15"	100,37		
1881			437924,65	1152216,68
	134° 01' 44"	0,42		
1882			437924,36	1152216,98
	134° 48' 49"	56,51		
1883			437884,53	1152257,07
	121° 30' 34"	65,53		
1884			437850,28	1152312,94
	116° 30' 49"	129,43		
1885			437792,5	1152428,76
	118° 43' 24"	241,77		
1886			437676,31	1152640,78
	119° 37' 28"	140,94		

Название (номер) межевого знака	Дирекционные углы (град. мин. сек.)	Длина линии(м)	X координата	Y координата
1887			437606,64	1152763,3
	117° 18' 43"	306,06		
1888			437466,21	1153035,24
	117° 37' 31"	30,45		
1889			437452,09	1153062,22
	117° 36' 22"	396,49		
1890			437268,36	1153413,57
	161° 21' 05"	201,87		
1891			437077,09	1153478,12
	163° 16' 19"	212,45		
1892			436873,63	1153539,27
	163° 21' 52"	88,93		
1893			436788,42	1153564,73
	167° 43' 44"	128,82		
1894			436662,54	1153592,11
	167° 56' 22"	38,77		
1895			436624,63	1153600,21
	167° 56' 19"	155,82		
1896			436472,25	1153632,77
	170° 28' 10"	199,97		
1897			436275,04	1153665,88
	170° 21' 21"	225,99		
1898			436052,24	1153703,74
	171° 28' 26"	432,48		
1899			435624,54	1153767,86
	170° 26' 58"	377,35		
1900			435252,42	1153830,47
	170° 26' 46"	35,97		
1901			435216,95	1153836,44
	83° 14' 41"	383,15		
1902			435262,02	1154216,93
	84° 16' 57"	503,61		
1903			435312,19	1154718,03
	84° 10' 39"	436,38		
1904			435356,46	1155152,16
	82° 50' 46"	174,89		
1905			435378,24	1155325,69
	91° 50' 44"	305,83		
1906			435368,39	1155631,36
	358° 51' 15"	104,51		
1907			435472,88	1155629,27
	358° 51' 04"	412,43		
1908			435885,23	1155621
	357° 52' 04"	312,59		
1909			436197,6	1155609,37

Название (номер) межевого знака	Дирекционные углы (град. мин. сек.)	Длина линии(м)	X координата	Y координата
	357° 55' 20"	83,02		
1910			436280,57	1155606,36
	357° 55' 13"	103,06		
1911			436383,56	1155602,62
	358° 18' 59"	448,97		
1912			436832,34	1155589,43
	273° 00' 09"	63,96		
1913			436835,69	1155525,56
	273° 00' 16"	163,31		
1914			436844,25	1155362,47
	273° 00' 09"	421,54		
1915			436866,33	1154941,51
	344° 21' 51"	596,58		
1916			437440,83	1154780,72
	345° 24' 15"	136,59		
1917			437573,01	1154746,3
	345° 24' 23"	341,24		
1918			437903,24	1154660,32
	343° 20' 37"	165,58		
1919			438061,87	1154612,86
	344° 17' 38"	239,19		
1920			438292,13	1154548,11
	344° 29' 47"	527,54		
1921			438800,47	1154407,1
	83° 36' 50"	339,4		
1922			438838,22	1154744,39
	86° 36' 54"	201,37		
1923			438850,11	1154945,41
	86° 35' 26"	579,27		
1924			438884,56	1155523,65
	86° 02' 40"	96,69		
1925			438891,23	1155620,11
	125° 52' 30"	594,66		
1926			438542,75	1156101,96
	58° 42' 12"	32,48		
1927			438559,62	1156129,71
	3° 56' 52"	271,17		
1928			438830,15	1156148,38
	3° 57' 14"	27,56		
1929			438857,64	1156150,28
	3° 56' 49"	363,34		
1930			439220,12	1156175,29
	2° 42' 43"	400,72		
1931			439620,39	1156194,25
	2° 41' 23"	375,04		

Название (номер) межевого знака	Дирекционные углы (град. мин. сек.)	Длина линии(м)	X координата	Y координата
1932			439995,02	1156211,85
	3° 43' 24"	12,17		
1933			440007,16	1156212,64
	3° 49' 05"	18,62		
1			440025,74	1156213,88

**Схема границ
муниципального образования-
Волчковский сельсовет
Петровского района Тамбовской области**



**Описание границ
муниципального образования - Волчковский сельсовет
Петровского района Тамбовской области**

I. Участок границы с муниципальным образованием - Рахманинский сельсовет Петровского района Тамбовской области (от А до Б)

Граница с муниципальным образованием - Рахманинский сельсовет проходит:

- от т.1(А) до т.4 по северо-восточной стороне лесополосы;
- от т.4 до т.5 по пастбищному участку, пересекая озеро и автодорогу;
- от т.5 до т.13(Б) по северной стороне лесополосы.

II. Участок границы с муниципальным образованием — Юрловский сельсовет Никифоровского района Тамбовской области (от Б до В)

Граница с муниципальным образованием — Юрловский сельсовет

Никифоровского района проходит:

- от т.13(Б) до т.22 по юго-западной стороне лесополосы;
- от т.22 до т.25 по юго-восточной стороне лесополосы;
- от т.25 до т.27 по меже;
- от т.27 до т.40 по северо-западной стороне лесополосы;
- от т.40 до т.44 по меже;
- от т.44 до т.53(В) по северо-западной стороне лесополосы.

III. Участок границы с муниципальным образованием — Авдеевский сельсовет Тамбовского района Тамбовской области (от В до Г)

Граница с муниципальным образованием — Авдеевский сельсовет

Тамбовского района проходит:

- от т.53(В) до т.55 по юго-западной стороне лесополосы;
- от т.55 до т.60 по пастбищному участку;
- от т.60 до т.61 по пастбищному участку, пересекая ручей;
- от т.61 до т.62 по пастбищному участку;
- от т.62 до т.64 по пастбищному участку, пересекая р. Матыра;
- от т.64 до т.67 по восточной стороне полевой дороги;
- от т.67 до т.72 по западной стороне лесополосы;
- от т.72 до т.76 по пастбищному участку;
- от т.76 до т.86 (Г) по восточной стороне лесополосы.

IV. Участок границы с муниципальным образованием — Новосельцевский сельсовет Тамбовского района Тамбовской области (от Г до Д)

Граница с муниципальным образованием — Новосельцевский сельсовет

Тамбовского района проходит:

- от т.86 (Г) до т.97 по юго-восточной стороне лесополосы;
- от т.97 до т.100 по меже;

- от т.100 до т.109 по пастбищному участку;
- от т.109 до т.110 по пастбищному участку, пересекая р. Криуша;
- от т.110 до т.116 по западной стороне лесополосы;
- от т.116 до т.128 по северной стороне автодороги «Воронеж – Тамбов – Эксталь – Поповка – Волчки»;
- от т.128 до т.131 по меже, пересекая автодорогу «Воронеж – Тамбов – Эксталь – Поповка – Волчки»;
- от т.131 до т.135 по восточной стороне лесополосы;
- от т.135 до т.162 по середине пруда;
- от т.162 до т.184 по ручью;
- от т.184 до т.186 по пастбищному участку;
- от т.186 до т.188 по юго-восточной стороне лесополосы;
- от т.188 до т.189 по юго-восточной стороне лесополосы, пересекая автодорогу;
- от т.189 до т.190 (Д) по юго-восточной стороне лесополосы.

V. Участок границы с муниципальным образованием - Первомайский сельсовет Петровского района Тамбовской области (от Д до Е)

Граница с муниципальным образованием - Первомайский сельсовет проходит:

- от т.190(Д) до т.192 по юго-восточной стороне лесополосы;
- от т.192 до т.193 по юго-западной стороне лесополосы, пересекая болото;
- от т.193 до т.194 по северо-западной стороне лесополосы;
- от т.194 до т.195 по юго-западной стороне лесополосы;
- от т.195 до т.198 по меже;
- от т.198 до т.201 по юго-западной стороне лесополосы;
- от т.201 до т.202 по юго-западной стороне лесополосы, пересекая автодорогу "Орел-Тамбов";
- от т.202 до т.207 по меже;
- от т.207 до т.210 по пастбищному участку;
- от т.210 до т.375 по середине р. Матыра;
- от т.375 до т.378 по меже;
- от т.378 до т.380(Е) по восточной стороне лесополосы.

VI. Участок границы с муниципальным образованием — Ивановский сельсовет Мордовский район Тамбовской области (от Е до Ж)

Граница с муниципальным образованием — Ивановский сельсовет Мордовского района проходит:

- от т.380 (Е) до т.382 по южной стороне лесополосы;
- от т.382 до т.383 по пастбищному участку;
- от т.383 до т.409 по середине р. Грязнуша;
- от т.409 до т.416 по меже;
- от т.416 до т. 420 (Ж) по северной стороне лесополосы.

VII. Участок границы с муниципальным образованием - Яблонецкий сельсовет Петровского района Тамбовской области (от Ж до З)

Граница с муниципальным образованием - Яблонецкий сельсовет проходит:

- от т.420 (Ж) до т.423 по западной стороне лесополосы;
- от т.423 до т.427 по пастбищному участку;
- от т.427 до т.429 по пастбищному участку, пересекая р. Бычек;
- от т.429 до т.433 по меже;
- от т.433 до т.437 по восточной стороне лесополосы;
- от т.437 до т.439 по меже;
- от т.439 до т.440 по лесному участку;
- от т.440 до т.442 по лесному участку, пересекая р. Матыра;
- от т.442 до т.449 по западной стороне полевой дороги;
- от т.449 до т.451 по восточной стороне лесополосы;
- от т.451 до т.454 по болоту;
- от т.454 до т.458(З) по восточной стороне лесополосы.

VIII. Участок границы с муниципальным образованием - Шехманский сельсовет Петровского района Тамбовской области (от З до А)

Граница с муниципальным образованием - Шехманский сельсовет проходит:

- от т.458(З) до т.461 по меже;
- от т.461 до т.469 по ручью;
- от т.469 до т.473 по юго-восточной стороне лесополосы, пересекая болото;
- от т.473 до т.479 по юго-восточной стороне лесополосы;
- от т.479 до т.482 по меже, пересекая автодорогу «Орел – Тамбов – Шехмань – Волчки – Мордово – Токаревка»;
- от т.482 до т.485 по меже, пересекая болото;
- от т.485 до т.486 по меже;
- от т.486 до т.488 по западной стороне лесополосы;
- от т.488 до т.505 по юго-восточной стороне лесополосы;
- от т.505 до т.507 по меже;
- от т.507 до т.1 (А) по западной стороне лесополосы.

**Каталог координат
характерных точек границ муниципального образования -
Волчковский сельсовет Петровского района Тамбовской области**

Название (номер) межевого знака	Дирекционные углы (град. мин. сек.)	Длина линии(м)	X координата	Y координата
1			411046,84	1192379,18
	53° 09' 15"	506,92		
2			411350,82	1192784,84
	54° 00' 50"	573,45		
3			411687,77	1193248,85
	71° 23' 37"	30,65		
4			411697,55	1193277,9
	74° 18' 43"	121,75		
5			411730,47	1193395,11
	75° 35' 43"	610,08		
6			411882,24	1193986,01
	74° 36' 05"	299,81		
7			411961,85	1194275,06
	73° 11' 42"	674,02		
8			412156,72	1194920,3
	73° 38' 41"	278,06		
9			412235,02	1195187,11
	73° 19' 01"	6,83		
10			412236,98	1195193,65
	73° 20' 36"	178,34		
11			412288,1	1195364,51
	73° 23' 14"	509,02		
12			412433,63	1195852,28
	73° 20' 38"	5,09		
13			412435,09	1195857,16
	160° 51' 01"	9,63		
14			412425,99	1195860,32
	160° 49' 36"	392,35		
15			412055,4	1195989,18
	160° 50' 11"	115,39		
16			411946,4	1196027,06
	141° 34' 11"	46,79		
17			411909,75	1196056,14
	161° 23' 49"	189,84		
18			411729,83	1196116,7
	170° 29' 32"	64,23		

Название (номер) межевого знака	Дирекционные углы (град. мин. сек.)	Длина линии(м)	X координата	Y координата
19			411666,48	1196127,31
	160° 51' 44"	404,01		
20			411284,8	1196259,76
	160° 34' 01"	376,52		
21			410929,73	1196385,03
	161° 18' 01"	66,41		
22			410866,83	1196406,32
	67° 31' 28"	442,36		
23			411035,94	1196815,08
	67° 13' 58"	46,93		
24			411054,1	1196858,35
	68° 58' 22"	350,99		
25			411180,04	1197185,97
	53° 45' 55"	676,17		
26			411579,72	1197731,37
	54° 39' 14"	383,76		
27			411801,73	1198044,39
	55° 47' 19"	51,22		
28			411830,53	1198086,75
	51° 31' 43"	142,85		
29			411919,4	1198198,59
	56° 31' 02"	428,77		
30			412155,95	1198556,21
	57° 07' 11"	637,81		
31			412502,21	1199091,85
	57° 32' 20"	456,34		
32			412747,14	1199476,89
	57° 18' 12"	180,75		
33			412844,78	1199629
	55° 58' 45"	191,69		
34			412952,03	1199787,88
	56° 25' 09"	133,68		
35			413025,97	1199899,25
	56° 21' 38"	75,53		
36			413067,81	1199962,13
	56° 48' 46"	385,2		
37			413278,66	1200284,5
	54° 02' 01"	133,44		
38			413357,03	1200392,5

Название (номер) межевого знака	Дирекционные углы (град. мин. сек.)	Длина линии(м)	X координата	Y координата
	53° 15' 33"	234,45		
39			413497,28	1200580,38
	57° 30' 30"	23,47		
40			413509,89	1200600,18
	57° 12' 05"	573,35		
41			413820,47	1201082,13
	60° 00' 05"	84		
42			413862,47	1201154,88
	60° 01' 29"	146,75		
43			413935,79	1201282
	60° 42' 26"	53,75		
44			413962,09	1201328,88
	59° 16' 04"	191,52		
45			414059,96	1201493,5
	61° 08' 42"	154		
46			414134,28	1201628,38
	62° 47' 32"	90,09		
47			414175,47	1201708,5
	57° 51' 03"	127,26		
48			414243,19	1201816,25
	58° 27' 44"	142,97		
49			414317,97	1201938,1
	60° 45' 20"	17,89		
50			414326,71	1201953,71
	58° 25' 00"	273,72		
51			414470,07	1202186,89
	59° 14' 47"	498,47		
52			414724,96	1202615,26
	58° 04' 18"	499,79		
53			414989,28	1203039,44
	133° 46' 36"	11,26		
54			414981,49	1203047,57
	130° 13' 56"	458,97		
55			414685,05	1203397,96
	148° 16' 25"	206,25		
56			414509,62	1203506,42
	131° 07' 02"	1,57		
57			414508,59	1203507,6
	149° 53' 16"	19,73		

Название (номер) межевого знака	Дирекционные углы (град. мин. сек.)	Длина линии(м)	X координата	Y координата
58			414491,52	1203517,5
	147° 55' 35"	17,8		
59			414476,44	1203526,95
	148° 28' 58"	229,86		
60			414280,49	1203647,11
	148° 07' 14"	86,82		
61			414206,77	1203692,96
	149° 19' 52"	35,31		
62			414176,4	1203710,97
	149° 20' 31"	19,61		
63			414159,53	1203720,97
	147° 43' 06"	16,93		
64			414145,22	1203730,01
	150° 54' 15"	74,44		
65			414080,17	1203766,21
	150° 49' 21"	15,4		
66			414066,72	1203773,72
	150° 23' 06"	203,74		
67			413889,6	1203874,4
	149° 37' 20"	711,49		
68			413275,79	1204234,2
	136° 49' 42"	566,72		
69			412862,48	1204621,94
	135° 11' 05"	442,85		
70			412548,33	1204934,07
	131° 51' 07"	82,15		
71			412493,52	1204995,26
	145° 27' 14"	28,96		
72			412469,67	1205011,68
	75° 55' 30"	193,96		
73			412516,84	1205199,82
	89° 22' 52"	179,59		
74			412518,78	1205379,4
	77° 18' 25"	96,03		
75			412539,88	1205473,08
	89° 02' 43"	12		
76			412540,08	1205485,08
	129° 54' 37"	3,51		
77			412537,83	1205487,77

Название (номер) межевого знака	Дирекционные углы (град. мин. сек.)	Длина линии(м)	X координата	Y координата
	132° 06' 35"	307,39		
78			412331,71	1205715,81
	132° 47' 25"	299,67		
79			412128,14	1205935,72
	136° 01' 45"	322,85		
80			411895,79	1206159,87
	136° 50' 45"	235,11		
81			411724,27	1206320,68
	135° 20' 22"	45,37		
82			411692	1206352,57
	136° 49' 16"	194,7		
83			411550,02	1206485,8
	138° 37' 39"	25,15		
84			411531,15	1206502,42
	138° 21' 14"	15,11		
85			411519,86	1206512,46
	137° 53' 10"	175,97		
86			411389,32	1206630,47
	236° 43' 43"	8,35		
87			411384,74	1206623,49
	236° 44' 27"	212,12		
88			411268,41	1206446,12
	236° 34' 58"	197,96		
89			411159,39	1206280,89
	236° 21' 51"	261,39		
90			411014,6	1206063,26
	235° 43' 39"	540,16		
91			410710,42	1205616,89
	237° 00' 15"	689,12		
92			410335,14	1205038,92
	239° 42' 21"	698		
93			409983,04	1204436,23
	241° 12' 58"	360,16		
94			409809,62	1204120,57
	242° 07' 19"	137,41		
95			409745,37	1203999,11
	241° 11' 25"	272,44		
96			409614,08	1203760,39
	241° 18' 15"	216,61		

Название (номер) межевого знака	Дирекционные углы (град. мин. сек.)	Длина линии(м)	X координата	Y координата
97			409510,07	1203570,38
	328° 15' 40"	200,95		
98			409680,97	1203464,67
	331° 20' 40"	64,85		
99			409737,88	1203433,57
	331° 21' 00"	13,89		
100			409750,07	1203426,91
	240° 56' 42"	125,48		
101			409689,13	1203317,22
	247° 51' 43"	54,69		
102			409668,52	1203266,56
	236° 21' 46"	105,34		
103			409610,17	1203178,86
	229° 46' 49"	130,41		
104			409525,96	1203079,28
	227° 34' 18"	121,19		
105			409444,2	1202989,83
	230° 24' 44"	151,88		
106			409347,41	1202872,78
	217° 35' 39"	105,38		
107			409263,91	1202808,49
	211° 58' 49"	168,89		
108			409120,65	1202719,04
	209° 14' 22"	137,35		
109			409000,8	1202651,95
	185° 18' 31"	300,69		
110			408701,4	1202624,13
	184° 43' 42"	90,14		
111			408611,57	1202616,7
	184° 54' 27"	1136,79		
112			407478,95	1202519,45
	185° 47' 03"	122,24		
113			407357,33	1202507,13
	185° 46' 41"	71,92		
114			407285,78	1202499,89
	185° 38' 44"	248,45		
115			407038,54	1202475,45
	180° 20' 36"	18,36		
116			407020,18	1202475,34

Название (номер) межевого знака	Дирекционные углы (град. мин. сек.)	Длина линии(м)	X координата	Y координата
	250° 04' 03"	105,63		
117			406984,17	1202376,04
	249° 23' 20"	219,62		
118			406906,86	1202170,48
	254° 01' 52"	184,1		
119			406856,21	1201993,48
	254° 05' 17"	209,91		
120			406798,66	1201791,61
	255° 08' 30"	144,37		
121			406761,64	1201652,07
	255° 00' 25"	114,88		
122			406731,92	1201541,1
	256° 26' 48"	12,37		
123			406729,02	1201529,07
	257° 36' 24"	166,81		
124			406693,22	1201366,15
	257° 56' 47"	151,42		
125			406661,6	1201218,07
	263° 38' 50"	65,61		
126			406654,34	1201152,86
	263° 34' 39"	120,06		
127			406640,91	1201033,55
	263° 32' 23"	86,48		
128			406631,18	1200947,62
	169° 44' 01"	11,95		
129			406619,42	1200949,75
	153° 10' 48"	20,1		
130			406601,48	1200958,82
	161° 43' 16"	5,8		
131			406595,97	1200960,64
	165° 08' 47"	477,28		
132			406134,64	1201082,99
	165° 42' 06"	547,55		
133			405604,05	1201218,22
	165° 35' 14"	919,59		
134			404713,4	1201447,11
	162° 10' 34"	32,02		
135			404682,92	1201456,91
	165° 42' 40"	38,49		

Название (номер) межевого знака	Дирекционные углы (град. мин. сек.)	Длина линии(м)	X координата	Y координата
136			404645,62	1201466,41
	38° 43' 32"	100,54		
137			404724,06	1201529,31
	61° 31' 49"	42,52		
138			404744,33	1201566,69
	85° 08' 45"	53,65		
139			404748,87	1201620,15
	92° 09' 14"	158,04		
140			404742,93	1201778,08
	109° 47' 49"	83,56		
141			404714,63	1201856,7
	102° 13' 31"	179,83		
142			404676,55	1202032,45
	101° 27' 55"	52,77		
143			404666,06	1202084,17
	115° 55' 25"	70,32		
144			404635,32	1202147,41
	105° 39' 49"	56,97		
145			404619,94	1202202,26
	91° 37' 10"	86,34		
146			404617,5	1202288,57
	87° 44' 40"	35,32		
147			404618,89	1202323,86
	121° 54' 19"	43,63		
148			404595,83	1202360,9
	107° 31' 26"	55,69		
149			404579,06	1202414,01
	89° 41' 41"	65,68		
150			404579,41	1202479,69
	123° 07' 37"	88,88		
151			404530,84	1202554,12
	110° 36' 32"	40,68		
152			404516,52	1202592,2
	88° 56' 50"	94,71		
153			404518,26	1202686,89
	114° 56' 00"	33,14		
154			404504,29	1202716,94
	146° 18' 36"	42,83		
155			404468,65	1202740,7

Название (номер) межевого знака	Дирекционные углы (град. мин. сек.)	Длина линии(м)	X координата	Y координата
	151° 21' 28"	47,38		
156			404427,07	1202763,41
	137° 50' 48"	34,88		
157			404401,21	1202786,82
	118° 56' 52"	37,54		
158			404383,04	1202819,67
	100° 38' 24"	41,6		
159			404375,36	1202860,55
	91° 13' 47"	48,92		
160			404374,31	1202909,46
	86° 09' 40"	41,67		
161			404377,1	1202951,04
	87° 46' 20"	36,02		
162			404378,5	1202987,03
	61° 11' 08"	39,88		
163			404397,72	1203021,97
	50° 23' 28"	52,61		
164			404431,26	1203062,5
	45° 59' 21"	28,67		
165			404451,18	1203083,12
	91° 21' 01"	29,71		
166			404450,48	1203112,82
	133° 45' 42"	34,35		
167			404426,72	1203137,63
	148° 56' 44"	111,76		
168			404330,98	1203195,28
	126° 44' 25"	30,96		
169			404312,46	1203220,09
	92° 23' 53"	33,22		
170			404311,07	1203253,28
	81° 08' 48"	27,22		
171			404315,26	1203280,18
	68° 48' 25"	36,73		
172			404328,54	1203314,43
	81° 33' 16"	45,21		
173			404335,18	1203359,15
	88° 19' 28"	47,54		
174			404336,57	1203406,67
	112° 28' 41"	43,86		

Название (номер) межевого знака	Дирекционные углы (град. мин. сек.)	Длина линии(м)	X координата	Y координата
175			404319,8	1203447,2
	119° 53' 57"	48,37		
176			404295,69	1203489,13
	105° 26' 28"	55,1		
177			404281,02	1203542,24
	93° 51' 08"	109,26		
178			404273,68	1203651,25
	97° 45' 34"	31,03		
179			404269,49	1203682
	116° 08' 34"	20,63		
180			404260,4	1203700,52
	132° 57' 57"	34,86		
181			404236,64	1203726,03
	136° 29' 12"	47,7		
182			404202,05	1203758,87
	115° 18' 39"	28,61		
183			404189,82	1203784,73
	95° 37' 35"	9,49		
184			404188,89	1203794,17
	193° 44' 11"	11,12		
185			404178,09	1203791,53
	193° 44' 15"	63,75		
186			404116,16	1203776,39
	204° 05' 30"	569,16		
187			403596,58	1203544,06
	203° 03' 45"	570,41		
188			403071,76	1203320,61
	203° 03' 09"	123,65		
189			402957,98	1203272,19
	203° 53' 25"	320,83		
190			402664,64	1203142,26
	217° 47' 06"	73,25		
191			402606,75	1203097,38
	217° 47' 03"	470,96		
192			402234,54	1202808,83
	292° 31' 04"	758,18		
193			402524,9	1202108,45
	10° 33' 14"	324,42		
194			402843,83	1202167,87

Название (номер) межевого знака	Дирекционные углы (град. мин. сек.)	Длина линии(м)	X координата	Y координата
	279° 02' 24"	1392,66		
195			403062,65	1200792,51
	277° 46' 03"	507,19		
196			403131,2	1200289,97
	279° 59' 25"	488,06		
197			403215,87	1199809,31
	278° 30' 05"	63,72		
198			403225,29	1199746,29
	280° 04' 00"	816,56		
199			403368,02	1198942,3
	279° 32' 26"	586,03		
200			403465,15	1198364,38
	279° 34' 21"	567,3		
201			403559,49	1197804,98
	279° 35' 18"	392,27		
202			403624,83	1197418,19
	285° 46' 39"	29,05		
203			403632,73	1197390,23
	277° 40' 06"	96		
204			403645,54	1197295,09
	278° 44' 45"	205,46		
205			403676,78	1197092,02
	284° 19' 39"	298,75		
206			403750,71	1196802,56
	290° 01' 43"	65,61		
207			403773,18	1196740,92
	288° 48' 32"	63,49		
208			403793,65	1196680,82
	292° 51' 17"	107,67		
209			403835,47	1196581,6
	291° 23' 13"	45,44		
210			403852,04	1196539,29
	291° 22' 14"	0,49		
211			403852,22	1196538,83
	169° 50' 53"	7,38		
212			403844,96	1196540,13
	175° 05' 35"	12,27		
213			403832,73	1196541,18
	195° 36' 49"	24,67		

Название (номер) межевого знака	Дирекционные углы (град. мин. сек.)	Длина линии(м)	X координата	Y координата
214			403808,97	1196534,54
	227° 29' 37"	17,06		
215			403797,44	1196521,96
	252° 51' 25"	34,37		
216			403787,31	1196489,12
	250° 30' 19"	41,89		
217			403773,33	1196449,63
	270° 55' 33"	43,33		
218			403774,03	1196406,31
	241° 50' 29"	28,14		
219			403760,75	1196381,5
	264° 43' 47"	26,67		
220			403758,3	1196354,94
	238° 34' 10"	29,47		
221			403742,93	1196329,79
	251° 33' 54"	19,89		
222			403736,64	1196310,92
	221° 33' 38"	24,75		
223			403718,12	1196294,5
	187° 14' 31"	27,37		
224			403690,97	1196291,05
	196° 39' 28"	42,42		
225			403650,33	1196278,89
	198° 14' 22"	17,6		
226			403633,61	1196273,38
	170° 54' 18"	19,23		
227			403614,62	1196276,42
	163° 05' 35"	54,19		
228			403562,77	1196292,18
	187° 17' 21"	29,87		
229			403533,14	1196288,39
	201° 39' 14"	18,75		
230			403515,71	1196281,47
	222° 21' 13"	15,93		
231			403503,94	1196270,74
	227° 47' 02"	25,48		
232			403486,82	1196251,87
	247° 22' 36"	49,96		
233			403467,6	1196205,75

Название (номер) межевого знака	Дирекционные углы (град. мин. сек.)	Длина линии(м)	X координата	Y координата
	221° 51' 11"	31,43		
234			403444,19	1196184,78
	197° 41' 57"	17,24		
235			403427,77	1196179,54
	160° 43' 15"	14,81		
236			403413,79	1196184,43
	115° 27' 43"	16,26		
237			403406,8	1196199,11
	102° 39' 37"	18,89		
238			403402,66	1196217,54
	117° 53' 11"	19,39		
239			403393,59	1196234,68
	142° 47' 05"	28,19		
240			403371,14	1196251,73
	97° 33' 15"	20,54		
241			403368,44	1196272,09
	90° 10' 19"	36,66		
242			403368,33	1196308,75
	98° 39' 01"	10,9		
243			403366,69	1196319,53
	116° 17' 56"	16,36		
244			403359,44	1196334,2
	131° 25' 10"	18		
245			403347,53	1196347,7
	177° 31' 02"	29,32		
246			403318,24	1196348,97
	181° 07' 29"	43,31		
247			403274,94	1196348,12
	179° 31' 08"	28,58		
248			403246,36	1196348,36
	166° 03' 15"	21,53		
249			403225,46	1196353,55
	171° 15' 48"	22,98		
250			403202,75	1196357,04
	187° 10' 58"	41,91		
251			403161,17	1196351,8
	202° 07' 23"	24,14		
252			403138,81	1196342,71
	229° 44' 02"	83,8		

Название (номер) межевого знака	Дирекционные углы (град. мин. сек.)	Длина линии(м)	X координата	Y координата
253			403084,65	1196278,77
	213° 50' 36"	71,52		
254			403025,25	1196238,94
	197° 29' 36"	26,75		
255			402999,74	1196230,9
	170° 41' 41"	60,55		
256			402939,99	1196240,69
	182° 01' 11"	66,68		
257			402873,35	1196238,34
	174° 46' 28"	50,07		
258			402823,49	1196242,9
	176° 55' 16"	26,44		
259			402797,09	1196244,32
	180° 31' 06"	30,95		
260			402766,14	1196244,04
	183° 27' 07"	45,67		
261			402720,55	1196241,29
	185° 02' 56"	36,7		
262			402683,99	1196238,06
	193° 05' 34"	38,89		
263			402646,11	1196229,25
	205° 27' 41"	79,88		
264			402573,99	1196194,91
	226° 07' 42"	41,3		
265			402545,37	1196165,14
	250° 00' 48"	53,6		
266			402527,05	1196114,77
	262° 52' 23"	36,92		
267			402522,47	1196078,14
	300° 39' 39"	21,41		
268			402533,39	1196059,72
	309° 17' 22"	50,6		
269			402565,43	1196020,56
	300° 30' 19"	22,71		
270			402576,96	1196000,99
	270° 00' 00"	25,15		
271			402576,96	1195975,84
	243° 45' 33"	27,66		
272			402564,73	1195951,03

Название (номер) межевого знака	Дирекционные углы (град. мин. сек.)	Длина линии(м)	X координата	Y координата
	230° 42' 41"	44,69		
273			402536,43	1195916,44
	234° 17' 06"	38,3		
274			402514,07	1195885,34
	216° 45' 40"	37,95		
275			402483,67	1195862,63
	190° 36' 02"	49,41		
276			402435,1	1195853,54
	174° 47' 46"	38,59		
277			402396,67	1195857,04
	173° 15' 11"	26,13		
278			402370,72	1195860,11
	192° 11' 09"	36,43		
279			402335,11	1195852,42
	190° 31' 26"	34,88		
280			402300,82	1195846,05
	181° 42' 58"	31,72		
281			402269,11	1195845,1
	216° 36' 04"	22,17		
282			402251,31	1195831,88
	222° 16' 05"	20,77		
283			402235,94	1195817,91
	244° 35' 38"	15,48		
284			402229,3	1195803,93
	281° 44' 06"	27,48		
285			402234,89	1195777,02
	315° 33' 06"	26,43		
286			402253,76	1195758,51
	318° 53' 18"	21,79		
287			402270,18	1195744,18
	309° 06' 47"	14,41		
288			402279,27	1195733
	277° 39' 51"	13,05		
289			402281,01	1195720,07
	246° 49' 09"	21,29		
290			402272,63	1195700,5
	237° 14' 41"	29,07		
291			402256,9	1195676,05
	214° 01' 52"	146,72		

Название (номер) межевого знака	Дирекционные углы (град. мин. сек.)	Длина линии(м)	X координата	Y координата
292			402135,31	1195593,94
	206° 48' 53"	37,97		
293			402101,42	1195576,81
	193° 40' 11"	28,05		
294			402074,16	1195570,18
	173° 40' 35"	18,98		
295			402055,3	1195572,27
	149° 44' 16"	14,56		
296			402042,72	1195579,61
	123° 43' 02"	17,64		
297			402032,93	1195594,28
	151° 30' 02"	23,45		
298			402012,32	1195605,47
	170° 49' 10"	48,14		
299			401964,8	1195613,15
	173° 38' 59"	37,97		
300			401927,06	1195617,35
	183° 30' 35"	34,3		
301			401892,82	1195615,25
	200° 26' 59"	41,01		
302			401854,39	1195600,92
	210° 45' 17"	51,24		
303			401810,36	1195574,72
	223° 11' 00"	38,81		
304			401782,06	1195548,16
	234° 16' 34"	38,3		
305			401759,7	1195517,07
	239° 12' 58"	38,24		
306			401740,13	1195484,22
	247° 55' 54"	27,89		
307			401729,65	1195458,37
	265° 13' 44"	25,25		
308			401727,55	1195433,21
	292° 53' 19"	24,27		
309			401736,99	1195410,85
	299° 49' 22"	27,39		
310			401750,61	1195387,09
	280° 33' 19"	22,93		
311			401754,81	1195364,55

Название (номер) межевого знака	Дирекционные углы (град. мин. сек.)	Длина линии(м)	X координата	Y координата
	271° 14' 27"	32,33		
312			401755,51	1195332,23
	296° 02' 16"	17,5		
313			401763,19	1195316,51
	318° 37' 36"	19,56		
314			401777,87	1195303,58
	322° 39' 58"	13,83		
315			401788,87	1195295,19
	277° 02' 24"	10,04		
316			401790,1	1195285,23
	237° 52' 46"	22,68		
317			401778,04	1195266,02
	227° 16' 09"	53,04		
318			401742,05	1195227,06
	223° 09' 49"	42,14		
319			401711,31	1195198,23
	229° 14' 45"	50,04		
320			401678,64	1195160,32
	235° 05' 28"	36,64		
321			401657,67	1195130,27
	240° 29' 44"	21,28		
322			401647,19	1195111,75
	278° 20' 34"	14,47		
323			401649,29	1195097,43
	307° 11' 38"	23,69		
324			401663,61	1195078,56
	281° 03' 22"	30,97		
325			401669,55	1195048,16
	275° 25' 18"	33,34		
326			401672,7	1195014,97
	260° 04' 41"	22,34		
327			401668,85	1194992,96
	248° 38' 47"	99,8		
328			401632,51	1194900,01
	231° 36' 36"	81,58		
329			401581,85	1194836,07
	232° 55' 57"	62,61		
330			401544,11	1194786,11
	229° 54' 44"	67,3		

Название (номер) межевого знака	Дирекционные углы (град. мин. сек.)	Длина линии(м)	X координата	Y координата
331			401500,77	1194734,62
	238° 29' 32"	30,52		
332			401484,82	1194708,6
	220° 24' 52"	31,93		
333			401460,51	1194687,9
	215° 31' 32"	98,72		
334			401380,17	1194630,54
	217° 18' 02"	95,26		
335			401304,39	1194572,81
	196° 30' 43"	21,39		
336			401283,88	1194566,73
	180° 00' 00"	79,58		
337			401204,3	1194566,73
	163° 41' 54"	30,92		
338			401174,62	1194575,41
	168° 04' 55"	16,08		
339			401158,89	1194578,73
	144° 04' 25"	25,02		
340			401138,63	1194593,41
	177° 14' 51"	43,73		
341			401094,95	1194595,51
	175° 24' 05"	12,97		
342			401082,02	1194596,55
	144° 21' 26"	11,39		
343			401072,76	1194603,19
	159° 59' 46"	42,39		
344			401032,93	1194617,69
	163° 24' 43"	15,31		
345			401018,26	1194622,06
	173° 24' 08"	16,71		
346			401001,66	1194623,98
	164° 34' 45"	107,11		
347			400898,41	1194652,46
	183° 52' 06"	7,71		
348			400890,72	1194651,94
	215° 52' 31"	11,64		
349			400881,29	1194645,12
	193° 09' 46"	8,43		
350			400873,08	1194643,2

Название (номер) межевого знака	Дирекционные углы (град. мин. сек.)	Длина линии(м)	X координата	Y координата
	149° 45' 53"	9,71		
351			400864,69	1194648,09
	121° 28' 22"	10,04		
352			400859,45	1194656,65
	113° 10' 47"	8,03		
353			400856,29	1194664,03
	91° 45' 18"	7,18		
354			400856,07	1194671,21
	76° 33' 55"	40,89		
355			400865,57	1194710,98
	109° 45' 37"	31,18		
356			400855,03	1194740,32
	91° 29' 42"	21,85		
357			400854,46	1194762,16
	62° 04' 29"	59,53		
358			400882,34	1194814,76
	94° 40' 30"	34,35		
359			400879,54	1194849
	110° 23' 44"	22,55		
360			400871,68	1194870,14
	134° 12' 10"	17,79		
361			400859,28	1194882,89
	154° 24' 47"	27,51		
362			400834,47	1194894,77
	147° 40' 10"	36,59		
363			400803,55	1194914,34
	155° 04' 45"	24,47		
364			400781,36	1194924,65
	167° 10' 09"	18,1		
365			400763,71	1194928,67
	182° 26' 28"	16,43		
366			400747,29	1194927,97
	193° 11' 45"	16,87		
367			400730,87	1194924,12
	200° 19' 14"	15,09		
368			400716,72	1194918,88
	207° 57' 50"	44,7		
369			400677,24	1194897,92
	212° 59' 36"	60		

Название (номер) межевого знака	Дирекционные углы (град. мин. сек.)	Длина линии(м)	X координата	Y координата
370			400626,92	1194865,25
	210° 30' 30"	67,11		
371			400569,1	1194831,18
	215° 25' 38"	34,95		
372			400540,62	1194810,92
	219° 23' 20"	42,96		
373			400507,42	1194783,66
	223° 55' 57"	26,19		
374			400488,56	1194765,49
	230° 42' 34"	39,73		
375			400463,4	1194734,74
	170° 08' 43"	8,88		
376			400454,65	1194736,26
	171° 05' 30"	243,78		
377			400213,81	1194774,01
	171° 23' 19"	138,38		
378			400076,99	1194794,73
	170° 38' 16"	669,73		
379			399416,18	1194903,68
	203° 47' 54"	382,63		
380			399066,08	1194749,28
	272° 50' 50"	575,17		
381			399094,65	1194174,82
	272° 58' 21"	167,96		
382			399103,36	1194007,09
	272° 44' 06"	198,25		
383			399112,82	1193809,07
	202° 45' 08"	50,91		
384			399065,87	1193789,38
	183° 46' 41"	40,22		
385			399025,74	1193786,73
	192° 03' 56"	112,28		
386			398915,94	1193763,26
	197° 16' 04"	58,69		
387			398859,9	1193745,84
	207° 07' 40"	9,56		
388			398851,39	1193741,48
	188° 32' 00"	53,04		
389			398798,94	1193733,61

Название (номер) межевого знака	Дирекционные углы (град. мин. сек.)	Длина линии(м)	X координата	Y координата
	177° 42' 40"	65,6		
390			398733,39	1193736,23
	193° 56' 10"	61,08		
391			398674,11	1193721,52
	211° 08' 19"	149,02		
392			398546,56	1193644,46
	216° 09' 40"	111,09		
393			398456,87	1193578,91
	206° 15' 56"	48,76		
394			398413,14	1193557,33
	189° 08' 52"	32,65		
395			398380,91	1193552,14
	174° 07' 44"	71,07		
396			398310,21	1193559,41
	180° 00' 00"	122,17		
397			398188,04	1193559,41
	189° 39' 24"	86,74		
398			398102,53	1193544,86
	219° 09' 30"	63,36		
399			398053,4	1193504,85
	240° 14' 26"	102,65		
400			398002,45	1193415,74
	230° 01' 04"	67,67		
401			397958,97	1193363,89
	196° 42' 26"	27,38		
402			397932,75	1193356,02
	229° 24' 14"	48,35		
403			397901,29	1193319,31
	191° 17' 55"	40,12		
404			397861,95	1193311,45
	216° 02' 04"	35,66		
405			397833,11	1193290,47
	252° 38' 43"	43,95		
406			397820	1193248,52
	243° 26' 22"	58,64		
407			397793,78	1193196,07
	231° 42' 39"	63,47		
408			397754,45	1193146,25
	223° 16' 45"	56,28		

Название (номер) межевого знака	Дирекционные углы (град. мин. сек.)	Длина линии(м)	X координата	Y координата
409			397713,48	1193107,67
	269° 54' 09"	52,93		
410			397713,39	1193054,74
	271° 58' 36"	415,17		
411			397727,71	1192639,82
	165° 46' 28"	41,1		
412			397687,87	1192649,92
	165° 46' 27"	62,99		
413			397626,81	1192665,4
	271° 22' 17"	363,53		
414			397635,51	1192301,97
	269° 41' 58"	543,54		
415			397632,66	1191758,44
	270° 05' 48"	284,18		
416			397633,14	1191474,26
	269° 55' 11"	1141,46		
417			397631,54	1190332,8
	268° 30' 16"	75,48		
418			397629,57	1190257,35
	270° 00' 00"	14,96		
419			397629,57	1190242,39
	266° 59' 14"	8,56		
420			397629,12	1190233,84
	344° 14' 07"	1300,75		
421			398880,94	1189880,44
	255° 56' 29"	18,73		
422			398876,39	1189862,27
	344° 22' 59"	762,4		
423			399610,64	1189657,03
	271° 16' 32"	229,13		
424			399615,74	1189427,96
	289° 36' 08"	211,42		
425			399686,67	1189228,79
	287° 46' 52"	203,65		
426			399748,86	1189034,87
	268° 16' 33"	371,59		
427			399737,68	1188663,45
	222° 43' 45"	112,26		
428			399655,22	1188587,28

Название (номер) межевого знака	Дирекционные углы (град. мин. сек.)	Длина линии(м)	X координата	Y координата
	267° 19' 01"	115,15		
429			399649,83	1188472,26
	265° 01' 40"	269,87		
430			399626,44	1188203,41
	265° 01' 06"	60,92		
431			399621,15	1188142,72
	264° 32' 17"	445,24		
432			399578,77	1187699,5
	347° 40' 15"	728,47		
433			400290,44	1187543,95
	346° 31' 35"	397,39		
434			400676,89	1187451,36
	348° 07' 27"	83,19		
435			400758,3	1187434,24
	346° 45' 01"	333,43		
436			401082,85	1187357,82
	345° 35' 23"	661,13		
437			401723,18	1187193,29
	344° 22' 26"	451,85		
438			402158,33	1187071,58
	343° 50' 54"	242,97		
439			402391,71	1187003,99
	344° 05' 46"	254,5		
440			402636,47	1186934,25
	343° 13' 36"	232,51		
441			402859,09	1186867,15
	349° 45' 25"	68,89		
442			402926,88	1186854,9
	354° 00' 36"	83,66		
443			403010,08	1186846,17
	354° 19' 37"	351,44		
444			403359,8	1186811,43
	354° 43' 42"	276,35		
445			403634,98	1186786,04
	356° 48' 30"	167,75		
446			403802,47	1186776,7
	355° 46' 19"	223,67		
447			404025,53	1186760,21
	359° 31' 30"	39,81		

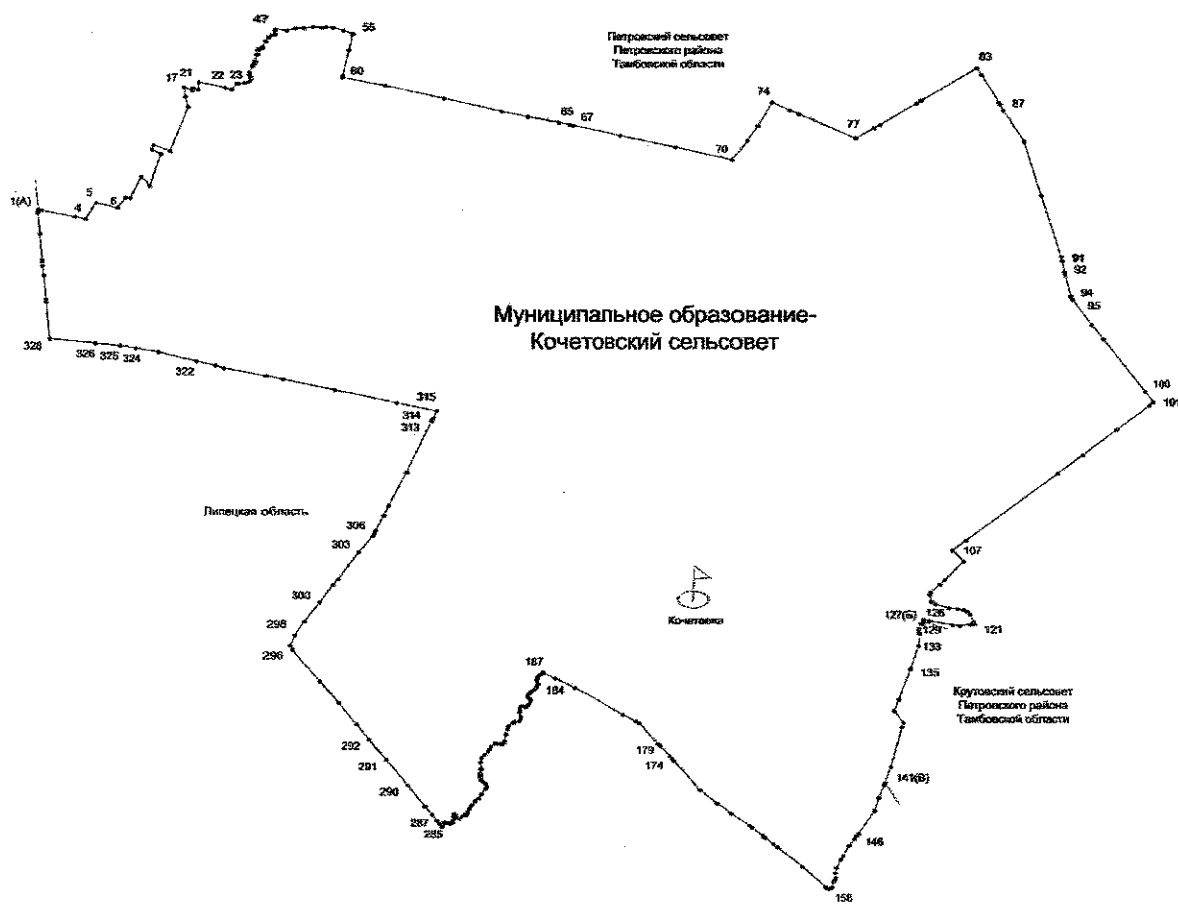
Название (номер) межевого знака	Дирекционные углы (град. мин. сек.)	Длина линии(м)	X координата	Y координата
448			404065,34	1186759,88
	342° 41' 18"	30,65		
449			404094,6	1186750,76
	350° 31' 24"	32,55		
450			404126,71	1186745,4
	349° 02' 45"	508,57		
451			404626,01	1186648,76
	336° 44' 33"	35,73		
452			404658,84	1186634,65
	337° 53' 16"	160,54		
453			404807,57	1186574,22
	337° 27' 19"	72,27		
454			404874,32	1186546,51
	337° 50' 11"	192,71		
455			405052,79	1186473,81
	337° 02' 11"	237,86		
456			405271,8	1186381,01
	337° 31' 07"	273,94		
457			405524,92	1186276,26
	335° 05' 38"	259,85		
458			405760,6	1186166,83
	97° 17' 16"	109,66		
459			405746,69	1186275,6
	92° 07' 06"	39,23		
460			405745,24	1186314,8
	92° 07' 28"	12,41		
461			405744,78	1186327,2
	117° 04' 28"	111,68		
462			405693,95	1186426,64
	117° 04' 10"	57,4		
463			405667,83	1186477,75
	90° 23' 33"	67,16		
464			405667,37	1186544,91
	105° 15' 44"	64,16		
465			405650,48	1186606,81
	126° 17' 12"	81,92		
466			405602	1186672,84
	137° 41' 12"	169,72		
467			405476,5	1186787,09

Название (номер) межевого знака	Дирекционные углы (град. мин. сек.)	Длина линии(м)	X координата	Y координата
	126° 00' 34"	111,09		
468			405411,19	1186876,95
	79° 47' 50"	45,16		
469			405419,19	1186921,4
	62° 50' 21"	4,73		
470			405421,35	1186925,61
	48° 27' 58"	11,93		
471			405429,26	1186934,54
	62° 42' 24"	269,55		
472			405552,86	1187174,08
	62° 06' 25"	116,75		
473			405607,48	1187277,27
	61° 21' 13"	386,27		
474			405792,66	1187616,26
	62° 58' 53"	171,72		
475			405870,67	1187769,24
	59° 39' 48"	136,45		
476			405939,59	1187887,01
	59° 42' 40"	124,49		
477			406002,38	1187994,51
	59° 57' 05"	57,34		
478			406031,09	1188044,14
	53° 59' 46"	544,47		
479			406351,15	1188484,6
	59° 32' 14"	261,06		
480			406483,5	1188709,62
	59° 04' 46"	95,51		
481			406532,58	1188791,56
	59° 51' 08"	26,98		
482			406546,13	1188814,89
	59° 32' 31"	206,96		
483			406651,04	1188993,29
	58° 54' 25"	57,72		
484			406680,85	1189042,72
	58° 54' 26"	124,24		
485			406745,01	1189149,11
	324° 50' 13"	449,81		
486			407112,74	1188890,06
	326° 45' 03"	473,35		

Название (номер) межевого знака	Дирекционные углы (град. мин. сек.)	Длина линии(м)	X координата	Y координата
487			407508,6	1188630,53
	325° 57' 06"	727,61		
488			408111,47	1188223,15
	58° 50' 47"	549,74		
489			408395,87	1188693,61
	58° 44' 49"	286,94		
490			408544,74	1188938,91
	57° 53' 11"	456,09		
491			408787,2	1189325,22
	57° 30' 22"	193,05		
492			408890,91	1189488,05
	56° 51' 31"	337,42		
493			409075,38	1189770,58
	59° 47' 07"	103,49		
494			409127,46	1189860,01
	58° 20' 15"	398,39		
495			409336,58	1190199,1
	59° 53' 30"	220,12		
496			409447	1190389,52
	57° 51' 31"	275,26		
497			409593,44	1190622,59
	57° 14' 28"	10,24		
498			409598,98	1190631,2
	57° 56' 41"	107,32		
499			409655,94	1190722,16
	56° 36' 30"	725,02		
500			410054,96	1191327,5
	59° 39' 22"	228,13		
501			410170,21	1191524,38
	59° 30' 15"	151,87		
502			410247,28	1191655,24
	60° 33' 55"	222,33		
503			410356,54	1191848,87
	61° 27' 11"	89,88		
504			410399,49	1191927,82
	62° 16' 30"	67,39		
505			410430,84	1191987,47
	60° 34' 46"	92,46		
506			410476,26	1192068,01

Название (номер) межевого знака	Дирекционные углы (град. мин. сек.)	Длина линии(м)	X координата	Y координата
	61° 18' 47"	471,21		
507			410702,45	1192481,38
	343° 28' 17"	359,23		
1			411046,84	1192379,18

**Схема границ
муниципального образования-
Кочетовский сельсовет
Петровского района Тамбовской области**



**Описание границ
муниципального образования - Кочетовский сельсовет
Петровского района Тамбовской области**

I. Участок границы с муниципальным образованием - Петровский сельсовет Петровского района Тамбовской области (от А до Б)

Граница с муниципальным образованием - Петровский сельсовет проходит:

- от т.1(А) до т.4 по южной стороне дороги;
- от т.4 до т.5 по юго-восточной стороне лесополосы;
- от т.5 до т.6 по южной стороне лесополосы, затем по меже;
- от т.6 до т.17 по меже;
- от т.17 до т.21 по пастбищному участку;
- от т.21 до т.22 по южной стороне лесополосы;
- от т.22 до т.23 по пастбищному участку;
- от т.23 до т.47 по ручью Самовец;
- от т.47 до т.56 по пересыхающему ручью;
- от т.56 до т.60 по восточной стороне лесополосы;
- от т.60 до т.65 по юго-западной стороне лесополосы;
- от т.65 до т.67 по пастбищному участку;
- от т.67 до т.70 по юго-западной стороне лесополосы;
- от т.70 до т.74 по юго-восточной стороне лесополосы;
- от т.74 до т.77 по юго-западной стороне лесополосы;
- от т.77 до т.83 по юго-восточной стороне лесополосы;
- от т.83 до т.87 по меже;
- от т.87 до т.91 по восточной стороне лесополосы;
- от т.91 до т.92 по меже, пересекая р. Большой Самовец;
- от т.92 до т.94 по меже;
- от т.94 до т.95 пересекая автодорогу;
- от т.95 до т.100 по северо-восточной стороне лесополосы;
- от т.100 до т.101 пересекая железную дорогу;
- от т.101 до т.107 вдоль полосы отвода железной дороги;
- от т.107 до т.121 по границе приусадебных земель н.п. Песковатка;
- от т.121 до т.126 по северной стороне лесополосы до автодороги «Орел – Тамбов»;
- от т.126 до т.127 (Б) по западной стороне лесополосы.

II. Участок границы с муниципальным образованием - Крутовский сельсовет Петровского района Тамбовской области (от Б до В)

Граница с муниципальным образованием - Крутовский сельсовет проходит:

- от т.127(Б) до т.129 пересекая автодорогу «Орел – Тамбов»;
- от т.129 до т.133 по восточной стороне полевой дороги;
- от т.133 до т.135 по меже;
- от т.135 до т.141(В) по восточной стороне лесополосы.

III. Участок границы с Липецкой областью (от В до А)

Граница с Липецкой областью проходит:

- от т.141(В) до т.146 по восточной стороне лесополосы;
- от т.146 до т.158 по лесному участку;
- от т.158 до т.174 по северо-восточной стороне лесополосы;
- от т.174 до т.179 пересекая железную дорогу;
- от т.179 до т.184 по южной стороне полевой дороги;
- от т.184 до т.187 по пастбищному участку;
- от т.187 до т.285 по середине р. Большой Самовец;
- от т.285 до т.287 по пастбищному участку;
- от т.287 до т.290 по западной стороне лесополосы;
- от т.290 до т.291 по меже;
- от т.291 до т.292 по меже, пересекая ручей;
- от т.292 до т.296 по западной стороне лесополосы;
- от т.296 до т.298 по пастбищному участку;
- от т.298 до т.300 по северо-западной стороне лесополосы;
- от т.300 до т.303 по северо-восточной стороне лесополосы;
- от т.303 до т.306 по болоту;
- от т.306 до т.313 по восточной стороне лесополосы;
- от т.313 до т.314 пересекая автодорогу «Орел – Тамбов»;
- от т.314 до т.315 по меже;
- от т.315 до т.322 по южной стороне лесополосы;
- от т.322 до т.324 по северной стороне лесополосы;
- от т.324 до т.325 по пастбищному участку, пересекая ручей;
- от т.325 до т.326 по меже;
- от т.326 до т.328 по южной стороне лесополосы;
- от т.328 до т.1(А) по восточной стороне лесополосы.

**Каталог координат
характерных точек границ муниципального образования-
Кочетовский сельсовет Петровского района Тамбовской области**

Название (номер) межевого знака	Дирекционные углы (град. мин. сек.)	Длина линии(м)	X координата	Y координата
1			419534,82	1147881,36
	99° 45' 50"	44,34		
2			419527,3	1147925,06
	101° 20' 22"	402,19		
3			419448,22	1148319,4
	100° 51' 13"	131,76		
4			419423,41	1148448,8
	33° 28' 39"	231,05		
5			419616,13	1148576,25
	104° 18' 04"	256,01		
6			419552,89	1148824,33
	40° 14' 17"	166,6		
7			419680,07	1148931,95
	93° 47' 04"	52,88		
8			419676,58	1148984,71
	27° 36' 50"	290,22		
9			419933,74	1149119,23
	137° 32' 15"	150,61		
10			419822,63	1149220,91
	19° 49' 25"	394,07		
11			420193,35	1149354,55
	298° 47' 37"	122,6		
12			420252,4	1149247,11
	27° 03' 22"	55,31		
13			420301,66	1149272,27
	110° 16' 50"	205,62		
14			420230,39	1149465,14
	22° 20' 17"	568,13		
15			420755,89	1149681,07
	344° 06' 11"	119,9		
16			420871,2	1149648,23
	352° 13' 15"	113,55		
17			420983,71	1149632,86
	113° 46' 22"	105,75		
18			420941,08	1149729,64
	16° 46' 08"	33,93		

Название (номер) межевого знака	Дирекционные углы (град. мин. сек.)	Длина линии(м)	X координата	Y координата
19			420973,57	1149739,43
	105° 03' 22"	61,86		
20			420957,5	1149799,17
	5° 31' 50"	87,06		
21			421044,15	1149807,56
	102° 15' 14"	324,3		
22			420975,32	1150124,47
	102° 35' 04"	76,97		
23			420958,55	1150199,59
	45° 00' 16"	88,95		
24			421021,44	1150262,49
	72° 01' 06"	27,18		
25			421029,83	1150288,34
	85° 12' 57"	64,87		
26			421035,24	1150352,98
	72° 19' 30"	50,06		
27			421050,44	1150400,68
	46° 49' 58"	22,99		
28			421066,17	1150417,45
	20° 28' 11"	13,98		
29			421079,27	1150422,34
	351° 29' 14"	33,03		
30			421111,94	1150417,45
	339° 40' 46"	30,18		
31			421140,24	1150406,97
	3° 11' 50"	21,87		
32			421162,08	1150408,19
	26° 50' 14"	82,82		
33			421235,98	1150445,58
	20° 57' 45"	22,45		
34			421256,94	1150453,61
	27° 52' 35"	34,39		
35			421287,34	1150469,69
	13° 22' 30"	81,53		
36			421366,66	1150488,55
	7° 27' 49"	59,2		
37			421425,36	1150496,24
	29° 44' 16"	19,72		
38			421442,48	1150506,02

Название (номер) межевого знака	Дирекционные углы (град. мин. сек.)	Длина линии(м)	X координата	Y координата
	80° 23' 49"	24,1		
39			421446,5	1150529,78
	37° 32' 28"	15,2		
40			421458,55	1150539,04
	23° 45' 25"	73,3		
41			421525,64	1150568,57
	33° 59' 04"	55,62		
42			421571,76	1150599,66
	50° 04' 50"	41,92		
43			421598,66	1150631,81
	78° 33' 31"	29,95		
44			421604,6	1150661,16
	56° 17' 45"	11,34		
45			421610,89	1150670,59
	0° 59' 22"	40,54		
46			421651,42	1150671,29
	12° 06' 46"	20,02		
47			421670,99	1150675,49
	97° 54' 08"	124,52		
48			421653,87	1150798,83
	77° 07' 46"	108,24		
49			421677,98	1150904,35
	89° 25' 13"	103,78		
50			421679,03	1151008,12
	82° 07' 24"	101,94		
51			421693	1151109,1
	91° 09' 42"	103,09		
52			421690,91	1151212,17
	83° 36' 56"	47,12		
53			421696,15	1151259
	98° 05' 44"	81,88		
54			421684,62	1151340,06
	104° 11' 26"	126,86		
55			421653,52	1151463,05
	106° 32' 22"	120,28		
56			421619,28	1151578,35
	187° 16' 23"	12,48		
57			421606,9	1151576,77
	194° 27' 28"	191,86		

Название (номер) межевого знака	Дирекционные углы (град. мин. сек.)	Длина линии(м)	X координата	Y координата
58			421421,12	1151528,87
	194° 21' 57"	309,86		
59			421120,95	1151451,99
	194° 30' 13"	21,4		
60			421100,23	1151446,63
	101° 02' 17"	511,91		
61			421002,22	1151949,07
	102° 03' 17"	711		
62			420853,73	1152644,39
	102° 17' 39"	702,35		
63			420704,18	1153330,63
	101° 11' 30"	318,92		
64			420642,28	1153643,49
	100° 54' 10"	377,02		
65			420570,97	1154013,7
	101° 06' 49"	134		
66			420545,14	1154145,19
	101° 43' 21"	43,31		
67			420536,34	1154187,6
	101° 43' 23"	587,5		
68			420416,97	1154762,85
	101° 15' 11"	682,23		
69			420283,84	1155431,96
	102° 23' 51"	696,53		
70			420134,3	1156112,25
	37° 26' 53"	285,64		
71			420361,07	1156285,93
	34° 58' 34"	208,33		
72			420531,77	1156405,35
	32° 04' 50"	320,44		
73			420803,28	1156575,54
	36° 58' 32"	7,6		
74			420809,35	1156580,11
	114° 07' 13"	219,75		
75			420719,55	1156780,67
	113° 06' 25"	116,63		
76			420673,78	1156887,94
	112° 43' 17"	743,59		
77			420386,57	1157573,82

Название (номер) межевого знака	Дирекционные углы (град. мин. сек.)	Длина линии(м)	X координата	Y координата
	61° 30' 22"	259,11		
78			420510,18	1157801,54
	60° 49' 02"	72,46		
79			420545,51	1157864,8
	60° 03' 48"	511,54		
80			420800,79	1158308,09
	59° 40' 06"	59,23		
81			420830,7	1158359,21
	65° 55' 49"	7,6		
82			420833,8	1158366,15
	59° 51' 04"	766,81		
83			421218,93	1159029,23
	147° 30' 29"	102		
84			421132,9	1159084,02
	147° 32' 02"	380,44		
85			420811,92	1159288,24
	147° 22' 51"	26,71		
86			420789,42	1159302,64
	147° 38' 31"	80,77		
87			420721,19	1159345,87
	146° 17' 11"	439,66		
88			420355,47	1159589,9
	162° 03' 14"	670,67		
89			419717,43	1159796,55
	161° 42' 00"	767,21		
90			418989,02	1160037,45
	160° 51' 00"	51,94		
91			418939,95	1160054,49
	171° 57' 57"	131,01		
92			418810,23	1160072,8
	161° 59' 50"	31,87		
93			418779,92	1160082,65
	163° 06' 30"	261,97		
94			418529,25	1160158,77
	163° 11' 19"	28,35		
95			418502,11	1160166,97
	154° 50' 24"	22,98		
96			418481,31	1160176,74
	140° 51' 17"	375,91		

Название (номер) межевого знака	Дирекционные углы (град. мин. сек.)	Длина линии(м)	X координата	Y координата
97			418189,77	1160414,05
	140° 03' 27"	213,92		
98			418025,76	1160551,39
	149° 00' 42"	4		
99			418022,33	1160553,45
	140° 56' 28"	796,44		
100			417403,9	1161055,3
	141° 11' 34"	163,94		
101			417276,15	1161158,04
	229° 07' 07"	61,93		
102			417235,62	1161111,22
	233° 52' 26"	498,13		
103			416941,94	1160708,87
	233° 24' 33"	501,75		
104			416642,85	1160306,01
	234° 49' 06"	383,69		
105			416421,78	1159992,41
	234° 11' 48"	1358,51		
106			415627,05	1158890,62
	234° 53' 04"	189,32		
107			415518,15	1158735,76
	136° 04' 56"	188,7		
108			415382,22	1158866,65
	225° 26' 41"	315,27		
109			415161,03	1158642
	225° 36' 02"	78,27		
110			415106,27	1158586,08
	229° 21' 21"	142,26		
111			415013,61	1158478,14
	205° 10' 13"	30,68		
112			414985,84	1158465,09
	165° 43' 08"	85,66		
113			414902,83	1158486,22
	122° 25' 04"	55,83		
114			414872,9	1158533,35
	105° 51' 55"	168,71		
115			414826,78	1158695,63
	95° 33' 48"	99,03		
116			414817,18	1158794,19

Название (номер) межевого знака	Дирекционные углы (град. мин. сек.)	Длина линии(м)	X координата	Y координата
	98° 28' 05"	70,49		
117			414806,8	1158863,91
	118° 45' 28"	44,42		
118			414785,43	1158902,85
	132° 37' 34"	50,19		
119			414751,44	1158939,78
	152° 54' 59"	104,75		
120			414658,18	1158987,47
	155° 50' 09"	29,14		
121			414631,59	1158999,4
	263° 20' 26"	52,51		
122			414625,5	1158947,24
	265° 37' 45"	121,11		
123			414616,27	1158826,48
	272° 58' 26"	89,05		
124			414620,89	1158737,55
	280° 40' 08"	280,12		
125			414672,75	1158462,27
	279° 21' 17"	67,37		
126			414683,7	1158395,8
	181° 35' 15"	21,3		
127			414662,41	1158395,21
	207° 28' 54"	25,44		
128			414639,84	1158383,47
	272° 19' 42"	21,91		
129			414640,73	1158361,58
	202° 15' 10"	63,64		
130			414581,83	1158337,48
	186° 12' 47"	32,34		
131			414549,68	1158333,98
	176° 33' 06"	23,44		
132			414526,28	1158335,39
	105° 54' 29"	14,7		
133			414522,25	1158349,53
	189° 34' 26"	145,98		
134			414378,3	1158325,25
	198° 02' 59"	286,83		
135			414105,59	1158236,38
	201° 30' 23"	385,4		

Название (номер) межевого знака	Дирекционные углы (град. мин. сек.)	Длина линии(м)	X координата	Y координата
136			413747,02	1158095,09
	203° 09' 11"	150,36		
137			413608,77	1158035,97
	139° 25' 11"	176,63		
138			413474,62	1158150,87
	194° 34' 01"	58,41		
139			413418,09	1158136,18
	196° 18' 09"	491,54		
140			412946,31	1157998,2
	201° 13' 21"	205,09		
141			412755,13	1157923,96
	200° 17' 25"	27,25		
142			412729,57	1157914,51
	201° 14' 17"	157,52		
143			412582,75	1157857,45
	198° 32' 26"	168,13		
144			412423,35	1157803,99
	216° 17' 49"	331,74		
145			412155,98	1157607,61
	216° 18' 22"	34,76		
146			412127,97	1157587,03
	216° 17' 43"	41,68		
147			412094,38	1157562,36
	217° 12' 09"	105,39		
148			412010,44	1157498,64
	210° 43' 10"	138,71		
149			411891,19	1157427,78
	215° 03' 39"	50,43		
150			411849,91	1157398,81
	208° 56' 38"	109,58		
151			411754,02	1157345,78
	190° 40' 19"	65,18		
152			411689,97	1157333,71
	177° 21' 08"	56,28		
153			411633,75	1157336,31
	197° 22' 58"	13,09		
154			411621,26	1157332,4
	216° 42' 28"	21,92		
155			411603,69	1157319,3

Название (номер) межевого знака	Дирекционные углы (град. мин. сек.)	Длина линии(м)	X координата	Y координата
	210° 30' 50"	23,38		
156			411583,55	1157307,43
	196° 50' 00"	63,47		
157			411522,8	1157289,05
	229° 01' 12"	18,05		
158			411510,96	1157275,42
	265° 35' 01"	19,87		
159			411509,43	1157255,61
	294° 23' 39"	38,96		
160			411525,52	1157220,13
	309° 58' 51"	379,14		
161			411769,13	1156929,61
	308° 05' 41"	366,52		
162			411995,26	1156641,16
	307° 09' 05"	53,75		
163			412027,72	1156598,32
	306° 51' 49"	130,35		
164			412105,92	1156494,03
	35° 17' 22"	2,68		
165			412108,11	1156495,58
	307° 15' 26"	32,54		
166			412127,81	1156469,68
	307° 36' 03"	162,09		
167			412226,71	1156341,26
	304° 26' 29"	34,27		
168			412246,09	1156313
	304° 33' 46"	246,37		
169			412385,86	1156110,11
	281° 54' 55"	4,46		
170			412386,78	1156105,75
	305° 29' 50"	210,81		
171			412509,19	1155934,12
	307° 57' 07"	253,74		
172			412665,24	1155734,04
	317° 53' 19"	474,95		
173			413017,58	1155415,55
	318° 27' 42"	30,45		
174			413040,37	1155395,36
	319° 19' 45"	42,9		

Название (номер) межевого знака	Дирекционные углы (град. мин. сек.)	Длина линии(м)	X координата	Y координата
175			413072,91	1155367,4
	319° 15' 45"	2,28		
176			413074,64	1155365,91
	317° 22' 53"	163,89		
177			413195,24	1155254,94
	317° 18' 46"	19,1		
178			413209,28	1155241,99
	297° 09' 50"	12,84		
179			413215,14	1155230,57
	316° 37' 28"	345,98		
180			413466,62	1154992,96
	297° 23' 49"	40,66		
181			413485,33	1154956,86
	296° 27' 09"	175,33		
182			413563,43	1154799,89
	297° 45' 58"	670,8		
183			413875,93	1154206,33
	295° 07' 18"	258,33		
184			413985,6	1153972,44
	296° 11' 27"	143,15		
185			414048,78	1153843,99
	295° 56' 47"	13,26		
186			414054,58	1153832,07
	320° 08' 41"	5,91		
187			414059,12	1153828,28
	232° 37' 03"	23,47		
188			414044,87	1153809,63
	231° 10' 08"	25,6		
189			414028,82	1153789,69
	224° 05' 02"	21,23		
190			414013,57	1153774,92
	215° 06' 28"	17,82		
191			413998,99	1153764,67
	198° 35' 58"	15,43		
192			413984,37	1153759,75
	192° 00' 44"	15,04		
193			413969,66	1153756,62
	169° 53' 27"	10,48		
194			413959,34	1153758,46

Название (номер) межевого знака	Дирекционные углы (град. мин. сек.)	Длина линии(м)	X координата	Y координата
	156° 16' 27"	18,69		
195			413942,23	1153765,98
	166° 01' 09"	15,03		
196			413927,65	1153769,61
	183° 49' 42"	10,78		
197			413916,89	1153768,89
	202° 13' 52"	16,1		
198			413901,99	1153762,8
	207° 34' 02"	16,88		
199			413887,03	1153754,99
	218° 35' 28"	32,62		
200			413861,53	1153734,64
	233° 57' 04"	45,08		
201			413835	1153698,19
	234° 38' 56"	25,35		
202			413820,33	1153677,51
	219° 52' 13"	32,9		
203			413795,08	1153656,42
	206° 13' 50"	10,72		
204			413785,46	1153651,68
	186° 39' 21"	6,21		
205			413779,29	1153650,96
	174° 17' 22"	6,23		
206			413773,09	1153651,58
	160° 20' 07"	7,07		
207			413766,43	1153653,96
	134° 22' 35"	19,49		
208			413752,8	1153667,89
	132° 57' 20"	14,07		
209			413743,21	1153678,19
	169° 35' 45"	13,4		
210			413730,03	1153680,61
	190° 18' 03"	13,14		
211			413717,1	1153678,26
	207° 25' 06"	36,64		
212			413684,58	1153661,39
	219° 14' 06"	21,47		
213			413667,95	1153647,81
	218° 03' 30"	22,47		

Название (номер) межевого знака	Дирекционные углы (град. мин. сек.)	Длина линии(м)	X координата	Y координата
214			413650,26	1153633,96
	258° 22' 46"	12,66		
215			413647,71	1153621,56
	288° 48' 42"	33,68		
216			413658,57	1153589,68
	268° 54' 22"	15,71		
217			413658,27	1153573,97
	234° 42' 44"	13,33		
218			413650,57	1153563,09
	208° 52' 50"	17,27		
219			413635,45	1153554,75
	192° 16' 47"	22,71		
220			413613,26	1153549,92
	178° 09' 29"	25,51		
221			413587,76	1153550,74
	168° 53' 30"	50,71		
222			413538	1153560,51
	180° 00' 00"	33,28		
223			413504,72	1153560,51
	219° 47' 04"	24,35		
224			413486,01	1153544,93
	258° 30' 35"	52,96		
225			413475,46	1153493,03
	249° 09' 23"	14		
226			413470,48	1153479,95
	247° 15' 32"	13,81		
227			413465,14	1153467,21
	234° 16' 14"	51,05		
228			413435,33	1153425,77
	217° 40' 59"	23,82		
229			413416,48	1153411,21
	191° 46' 03"	29,96		
230			413387,15	1153405,1
	194° 54' 00"	63,7		
231			413325,59	1153388,72
	192° 30' 59"	79,73		
232			413247,75	1153371,44
	200° 25' 03"	24,68		
233			413224,62	1153362,83

Название (номер) межевого знака	Дирекционные углы (град. мин. сек.)	Длина линии(м)	X координата	Y координата
	235° 50' 21"	15,53		
234			413215,9	1153349,98
	272° 34' 09"	31,23		
235			413217,3	1153318,78
	272° 19' 14"	36,8		
236			413218,79	1153282,01
	260° 13' 35"	30,57		
237			413213,6	1153251,88
	233° 47' 47"	52,81		
238			413182,41	1153209,27
	209° 56' 50"	36,16		
239			413151,08	1153191,22
	212° 08' 40"	30,54		
240			413125,22	1153174,97
	229° 45' 03"	53,1		
241			413090,91	1153134,44
	223° 28' 12"	55,87		
242			413050,36	1153096
	194° 34' 47"	53,71		
243			412998,38	1153082,48
	171° 31' 05"	72,54		
244			412926,63	1153093,18
	185° 23' 33"	22,77		
245			412903,96	1153091,04
	194° 42' 11"	43,14		
246			412862,23	1153080,09
	183° 50' 57"	20,71		
247			412841,57	1153078,7
	166° 27' 25"	12,68		
248			412829,24	1153081,67
	181° 03' 18"	21,72		
249			412807,52	1153081,27
	161° 58' 33"	23,82		
250			412784,87	1153088,64
	131° 03' 39"	30,16		
251			412765,06	1153111,38
	131° 25' 11"	37,37		
252			412740,34	1153139,4
	139° 35' 13"	21,13		

Название (номер) межевого знака	Дирекционные углы (град. мин. сек.)	Длина линии(м)	X координата	Y координата
253			412724,25	1153153,1
	170° 51' 49"	17,63		
254			412706,84	1153155,9
	186° 09' 52"	18,72		
255			412688,23	1153153,89
	217° 35' 35"	15,69		
256			412675,8	1153144,32
	219° 30' 00"	76,8		
257			412616,54	1153095,47
	213° 07' 33"	60,83		
258			412565,6	1153062,23
	228° 18' 52"	50,39		
259			412532,09	1153024,6
	221° 44' 26"	65,79		
260			412483	1152980,8
	217° 21' 55"	18,73		
261			412468,11	1152969,43
	218° 56' 52"	17,71		
262			412454,34	1152958,3
	204° 46' 22"	16,3		
263			412439,54	1152951,47
	204° 11' 39"	42,16		
264			412401,08	1152934,19
	210° 54' 26"	32,96		
265			412372,8	1152917,26
	252° 20' 36"	19,09		
266			412367,01	1152899,07
	244° 52' 19"	36,74		
267			412351,41	1152865,81
	234° 54' 20"	39,83		
268			412328,51	1152833,22
	271° 20' 10"	30,88		
269			412329,23	1152802,35
	306° 24' 59"	14,4		
270			412337,78	1152790,76
	338° 15' 34"	24,46		
271			412360,5	1152781,7
	343° 31' 05"	17,17		
272			412376,96	1152776,83

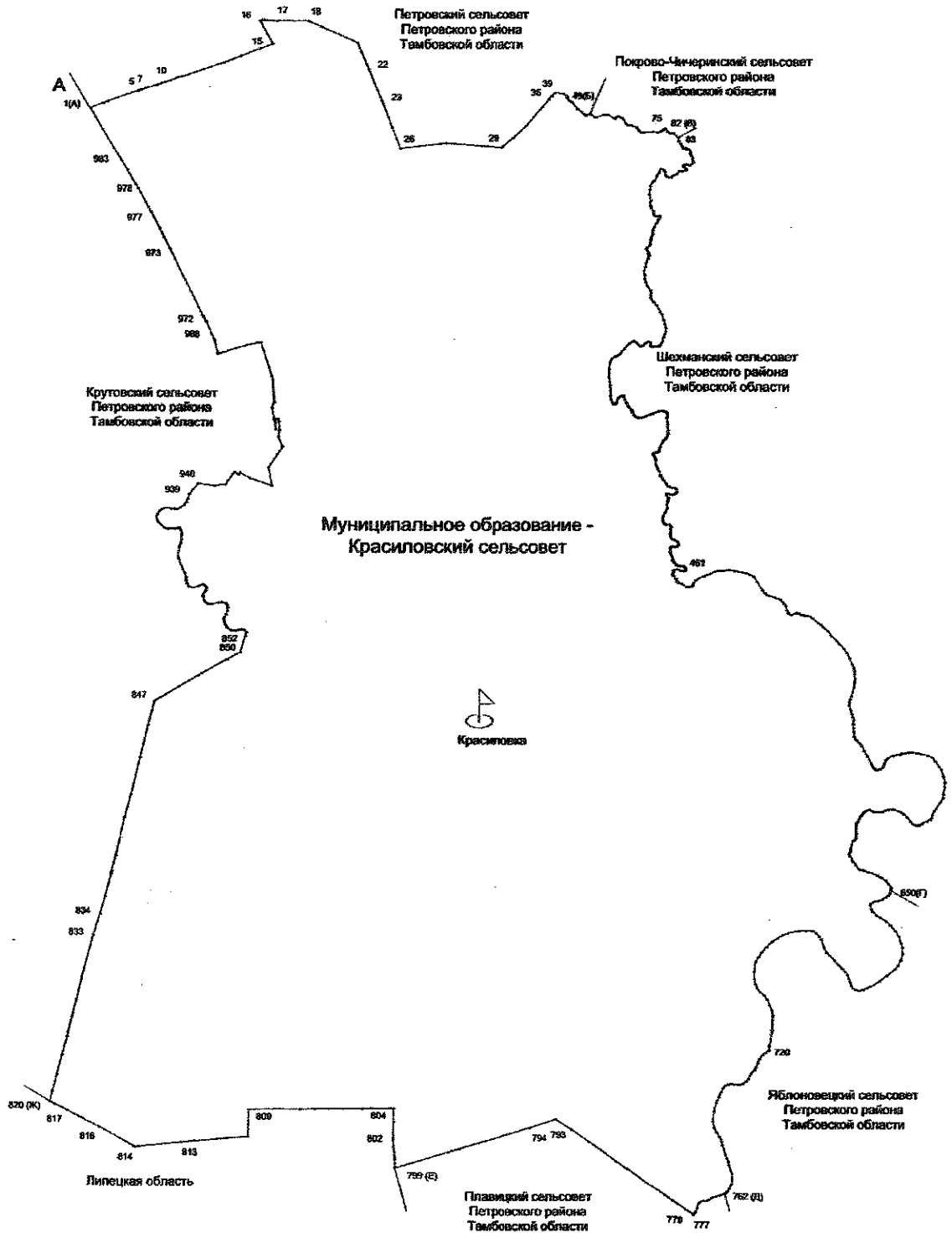
Название (номер) межевого знака	Дирекционные углы (град. мин. сек.)	Длина линии(м)	X координата	Y координата
	304° 11' 22"	10,82		
273			412383,04	1152767,88
	212° 13' 27"	9,43		
274			412375,06	1152762,85
	190° 13' 52"	23,65		
275			412351,79	1152758,65
	182° 48' 07"	46,85		
276			412305	1152756,36
	198° 01' 22"	23,3		
277			412282,84	1152749,15
	229° 20' 57"	17,53		
278			412271,42	1152735,85
	256° 02' 39"	17,29		
279			412267,25	1152719,07
	277° 01' 03"	23,16		
280			412270,08	1152696,08
	291° 44' 33"	18,03		
281			412276,76	1152679,33
	275° 09' 38"	18,34		
282			412278,41	1152661,06
	261° 47' 30"	13,45		
283			412276,49	1152647,75
	217° 16' 24"	17,04		
284			412262,93	1152637,43
	197° 06' 50"	33,74		
285			412230,68	1152627,5
	313° 15' 19"	40,64		
286			412258,53	1152597,9
	319° 35' 57"	56,44		
287			412301,51	1152561,32
	319° 41' 20"	83,13		
288			412364,9	1152507,54
	319° 41' 01"	136,57		
289			412469,03	1152419,18
	320° 03' 55"	321,07		
290			412715,22	1152213,08
	320° 58' 58"	392,33		
291			413020,04	1151966,09
	320° 29' 28"	315,75		

Название (номер) межевого знака	Дирекционные углы (град. мин. сек.)	Длина линии(м)	X координата	Y координата
292			413263,65	1151765,21
	320° 29' 22"	225,38		
293			413437,53	1151621,82
	319° 57' 28"	332,6		
294			413692,16	1151407,84
	319° 37' 06"	344,08		
295			413954,26	1151184,92
	319° 05' 18"	489,18		
296			414323,94	1150864,56
	329° 13' 51"	51		
297			414367,76	1150838,47
	25° 13' 45"	134,48		
298			414489,41	1150895,79
	34° 46' 36"	201,67		
299			414655,06	1151010,82
	37° 49' 11"	285,97		
300			414880,96	1151186,17
	36° 20' 36"	262,29		
301			415092,23	1151341,61
	37° 48' 25"	89,4		
302			415162,86	1151396,41
	37° 48' 35"	409,42		
303			415486,32	1151647,4
	39° 37' 41"	253,48		
304			415681,55	1151809,07
	30° 28' 22"	39,63		
305			415715,71	1151829,17
	26° 32' 42"	25,51		
306			415738,53	1151840,57
	26° 26' 57"	200,99		
307			415918,48	1151930,09
	26° 59' 03"	130,18		
308			416034,49	1151989,16
	27° 10' 46"	436,32		
309			416422,63	1152188,46
	40° 07' 23"	8,32		
310			416428,99	1152193,82
	26° 19' 35"	668,66		
311			417028,3	1152490,36

Название (номер) межевого знака	Дирекционные углы (град. мин. сек.)	Длина линии(м)	X координата	Y координата
	45° 49' 32"	4,91		
312			417031,72	1152493,88
	26° 32' 11"	8,95		
313			417039,73	1152497,88
	26° 30' 34"	27,58		
314			417064,41	1152510,19
	24° 41' 46"	94,61		
315			417150,37	1152549,72
	281° 46' 33"	479,81		
316			417248,29	1152080,01
	282° 17' 30"	741,1		
317			417406,06	1151355,9
	282° 06' 50"	608,94		
318			417533,85	1150760,52
	281° 33' 58"	196,56		
319			417573,26	1150567,95
	281° 33' 53"	471,43		
320			417667,77	1150106,09
	283° 47' 17"	109,72		
321			417693,92	1149999,53
	283° 47' 25"	229,35		
322			417748,59	1149776,79
	283° 05' 04"	461,03		
323			417852,96	1149327,73
	279° 41' 30"	281,33		
324			417900,32	1149050,42
	278° 52' 17"	195,44		
325			417930,46	1148857,32
	275° 22' 33"	290,11		
326			417957,64	1148568,49
	275° 20' 29"	2,47		
327			417957,87	1148566,03
	275° 43' 47"	547,8		
328			418012,56	1148020,97
	354° 34' 42"	431,7		
329			418442,33	1147980,18
	354° 34' 39"	30,27		
330			418472,46	1147977,32
	353° 59' 20"	289,24		

Название (номер) межевого знака	Дирекционные углы (град. мин. сек.)	Длина линии(м)	X координата	Y координата
331			418760,11	1147947,03
	354° 06' 54"	109,92		
332			418869,45	1147935,76
	354° 26' 08"	56,93		
333			418926,11	1147930,24
	354° 26' 42"	11,36		
334			418937,42	1147929,14
	354° 47' 37"	309,44		
335			419245,58	1147901,06
	354° 48' 21"	257,48		
336			419502	1147877,75
	21° 49' 29"	9,09		
337			419510,44	1147881,13
	2° 23' 48"	15,54		
338			419525,97	1147881,78
	357° 16' 59"	8,86		
1			419534,82	1147881,36

**Схема границ
муниципального образования -
Красиловский сельсовет
Петровского района Тамбовской области**



**Описание границ
муниципального образования - Красиловский сельсовет
Петровского района Тамбовской области**

I. Участок границы с муниципальным образованием - Петровский сельсовет Петровского района Тамбовской области (от А до Б)

Граница с муниципальным образованием - Петровский сельсовет проходит:

- от т.1(А) до т.5 по меже;
- от т.5 до т.7 пересекая автодорогу "Орел -Тамбов";
- от т.7 до т.10 по меже;
- от т.10 до т.15 по южной стороне лесополосы;
- от т.15 до т.16 по юго-западной стороне автодороги;
- от т.16 до т.17 по южной стороне лесополосы, пересекая автодорогу;
- от т.17 до т.18 по меже;
- от т.18 до т.22 по юго-западной стороне лесополосы;
- от т.22 до т.23 по пастбищному участку;
- от т.23 до т.26 по западной стороне лесополосы;
- от т.26 до т.29 по южной стороне лесополосы;
- от т.29 до т.36 по юго-восточной стороне лесополосы;
- от т.36 до т.39 по пастбищному участку;
- от т.39 до т.49 (Б) по середине р. Дубровка.

II. Участок границы с муниципальным образованием – Покрово – Чичеринский сельсовет Петровского района Тамбовской области (от Б до В)

Граница с муниципальным образованием – Покрово – Чичеринский сельсовет проходит:

- от т.49 (Б) до т.75 по середине р. Дубровка;
- от т.75 до т. 82 (В) по середине р. Избердейка.

III. Участок границы с муниципальным образованием - Шехманский сельсовет Петровского района Тамбовской области (от В до Г)

Граница с муниципальным образованием - Шехманский сельсовет проходит:

- от т.82 (В) до т.83 пересекая автодорогу «Орел-Тамбов»;
- от т.83 до т.461 по середине р. Избердейка;
- от т.461 до т.650 (Г) по середине р. Матыра.

IV. Участок границы с муниципальным образованием - Яблоновецкий сельсовет Петровского района Тамбовской области (от Г до Д)

Граница с муниципальным образованием - Яблоновецкий сельсовет проходит:

- от т.650(Г) до т.720 по середине р. Матыра;
- от т.720 до т.762(Д) по середине р. Пластица.

V. Участок границы с муниципальным образованием - Плавицкий сельсовет Петровского района Тамбовской области (от Д до Е)

Граница с муниципальным образованием - Плавицкий сельсовет проходит:

- от т.762(Д) до т.777 по середине р. Плавица;
- от т.777 до т.779 по пастбищному участку;
- от т.779 до т.793 по юго-западной стороне лесополосы;
- от т.793 до т.794 по юго-восточной стороне лесополосы, пересекая автодорогу;
- от т.794 до т.799 (Е) по юго-восточной стороне лесополосы.

VI. Участок границы с Липецкой областью (от Е до Ж)

Граница с Липецкой областью проходит:

- от т.799 (Е) до т.802 по меже, пересекая болото;
- от т.802 до т.804 по западной стороне лесополосы;
- от т.804 до т.809 по южной стороне лесополосы;
- от т.809 до т.813 по меже;
- от т.813 до т.814 по северной стороне лесополосы;
- от т.814 до т.816 по юго-западной стороне лесополосы;
- от т.816 до т.817 по болоту;
- от т.817 до т.820 (Ж) по юго-западной стороне лесополосы.

VII. Участок границы с муниципальным образованием - Крутовский сельсовет Петровского района Тамбовской области (от Ж до А)

Граница с муниципальным образованием - Крутовский сельсовет проходит:

- от т.820(Ж) до т.833 по восточной стороне лесополосы;
- от т.833 до т.834 по пастбищному участку, пересекая плотину;
- от т.834 до т.847 по восточной стороне лесополосы;
- от т.847 до т.850 по юго-восточной стороне лесополосы;
- от т.850 до т.852 по пастбищному участку;
- от т.852 до т.939 по середине р. Матыра;
- от т.939 до т.940 по пастбищному участку;
- от т.940 до т.968 по границе лесного участка;
- от т.968 до т.972 по меже;
- от т.972 до т.973 по восточной стороне лесополосы, пересекая пастбищный участок;
- от т.973 до т.977 по восточной стороне лесополосы;
- от т.977 до т.978 по балке, пересекая автодорогу "Орел-Тамбов";
- от т.978 до т.983 по балке;
- от т.983 до т.1 (А) по северо-восточной стороне лесополосы.

**Каталог координат
характерных точек границ муниципального образования-
Красилковский сельсовет Петровского района Тамбовской области**

Название (номер) межевого знака	Дирекционные углы (град. мин. сек.)	Длина линии(м)	X координата	Y координата
1			416525,58	1167089,38
	69° 18' 14"	196,37		
2			416594,98	1167273,08
	69° 45' 17"	66,26		
3			416617,91	1167335,25
	70° 59' 15"	149,31		
4			416666,55	1167476,41
	70° 59' 16"	308,47		
5			416767,04	1167768,05
	68° 40' 09"	54,27		
6			416786,78	1167818,6
	72° 32' 47"	66,65		
7			416806,77	1167882,18
	71° 09' 05"	170,4		
8			416861,82	1168043,44
	70° 59' 23"	63,92		
9			416882,64	1168103,87
	70° 43' 55"	128,34		
10			416924,99	1168225,02
	72° 10' 14"	179,5		
11			416979,95	1168395,9
	72° 15' 50"	42,77		
12			416992,98	1168436,64
	71° 21' 40"	588,33		
13			417181,01	1168994,11
	69° 21' 18"	252,96		
14			417270,2	1169230,83
	68° 41' 00"	483,82		
15			417446,08	1169681,55
	332° 06' 37"	379,37		
16			417781,39	1169504,09
	91° 01' 09"	235,54		
17			417777,2	1169739,59
	90° 38' 55"	431,89		
18			417772,31	1170171,45
	114° 46' 56"	215,9		

Название (номер) межевого знака	Дирекционные углы (град. мин. сек.)	Длина линии(м)	X координата	Y координата
19			417681,81	1170367,47
	113° 42' 19"	451,06		
20			417500,47	1170780,47
	114° 06' 25"	83,83		
21			417466,23	1170856,99
	157° 50' 36"	396,51		
22			417099	1171006,53
	157° 45' 07"	508,51		
23			416628,35	1171199,06
	159° 09' 35"	402,65		
24			416252,04	1171342,31
	157° 53' 31"	315,66		
25			415959,59	1171461,11
	134° 03' 57"	7,81		
26			415954,16	1171466,72
	83° 21' 58"	640,81		
27			416028,19	1172103,24
	94° 17' 03"	583,38		
28			415984,61	1172684,99
	94° 16' 20"	211,02		
29			415968,89	1172895,42
	48° 31' 58"	22,03		
30			415983,48	1172911,93
	48° 51' 16"	4		
31			415986,11	1172914,94
	49° 17' 21"	185,88		
32			416107,35	1173055,84
	48° 19' 17"	265,94		
33			416284,19	1173254,47
	40° 58' 24"	299,57		
34			416510,37	1173450,9
	40° 58' 36"	54,62		
35			416551,61	1173486,72
	40° 58' 24"	135,33		
36			416653,79	1173575,46
	43° 14' 05"	70,47		
37			416705,13	1173623,73
	53° 11' 52"	8,48		
38			416710,21	1173630,52

Название (номер межевого знака)	Дирекционные углы (град. мин. сек.)	Длина линии(м)	X координата	Y координата
	44° 15' 03"	62,74		
39			416755,15	1173674,3
	98° 55' 52"	118,65		
40			416736,73	1173791,51
	117° 59' 36"	45,21		
41			416715,51	1173831,43
	141° 30' 19"	25,46		
42			416695,58	1173847,28
	167° 00' 52"	28,57		
43			416667,74	1173853,7
	141° 53' 32"	26,75		
44			416646,69	1173870,21
	122° 11' 09"	54,2		
45			416617,82	1173916,08
	137° 06' 06"	122,05		
46			416528,41	1173999,16
	131° 34' 36"	125,4		
47			416445,19	1174092,97
	120° 22' 08"	38,49		
48			416425,73	1174126,18
	69° 22' 27"	66,26		
49			416449,07	1174188,19
	122° 16' 48"	79,58		
50			416406,57	1174255,47
	88° 55' 01"	15,87		
51			416406,87	1174271,34
	76° 31' 20"	120,95		
52			416435,06	1174388,96
	90° 00' 00"	57,23		
53			416435,06	1174446,19
	121° 55' 10"	95,32		
54			416384,66	1174527,1
	110° 46' 44"	19,25		
55			416377,83	1174545,1
	41° 32' 38"	45,63		
56			416411,98	1174575,36
	72° 42' 38"	21,67		
57			416418,42	1174596,05
	102° 10' 59"	19,05		

Название (номер) межевого знака	Дирекционные углы (град. мин. сек.)	Длина линии(м)	X координата	Y координата
58			416414,4	1174614,67
	125° 23' 45"	45,56		
59			416388,01	1174651,81
	134° 02' 25"	36,31		
60			416362,77	1174677,91
	152° 27' 04"	65,38		
61			416304,8	1174708,15
	122° 17' 57"	28,11		
62			416289,78	1174731,91
	91° 28' 17"	40,89		
63			416288,73	1174772,79
	108° 34' 39"	87,73		
64			416260,78	1174855,95
	130° 14' 47"	23,81		
65			416245,4	1174874,12
	146° 05' 58"	25,67		
66			416224,09	1174888,44
	153° 26' 06"	29,69		
67			416197,53	1174901,72
	122° 00' 08"	19,78		
68			416187,05	1174918,49
	97° 40' 23"	31,38		
69			416182,86	1174949,59
	84° 33' 21"	143,56		
70			416196,48	1175092,5
	92° 31' 34"	63,3		
71			416193,69	1175155,74
	80° 36' 59"	40,72		
72			416200,33	1175195,92
	62° 21' 35"	33,13		
73			416215,7	1175225,27
	39° 34' 11"	20,85		
74			416231,77	1175238,55
	89° 06' 12"	22,36		
75			416232,12	1175260,91
	37° 20' 11"	16,7		
76			416245,4	1175271,04
	143° 53' 51"	20,76		
77			416228,63	1175283,27

Название (номер) межевого знака	Дирекционные углы (град. мин. сек.)	Длина линии(м)	X координата	Y координата
	137° 55' 48"	38,59		
78			416199,98	1175309,13
	138° 21' 10"	21,04		
79			416184,26	1175323,11
	105° 34' 09"	28,65		
80			416176,57	1175350,71
	91° 11' 00"	33,9		
81			416175,87	1175384,6
	133° 43' 34"	90,33		
82			416113,43	1175449,88
	170° 37' 52"	43,31		
83			416070,7	1175456,93
	145° 51' 18"	48,55		
84			416030,52	1175484,18
	145° 22' 12"	35,67		
85			416001,17	1175504,45
	164° 56' 59"	28,23		
86			415973,91	1175511,78
	137° 10' 29"	12,86		
87			415964,48	1175520,52
	80° 11' 44"	18,44		
88			415967,62	1175538,69
	71° 31' 43"	9,94		
89			415970,77	1175548,12
	107° 50' 09"	10,28		
90			415967,62	1175557,91
	150° 31' 56"	18,46		
91			415951,55	1175566,99
	119° 34' 57"	14,87		
92			415944,21	1175579,92
	93° 40' 19"	21,7		
93			415942,82	1175601,58
	130° 19' 11"	30,24		
94			415923,25	1175624,64
	162° 35' 02"	18,68		
95			415905,43	1175630,23
	216° 35' 30"	15,23		
96			415893,2	1175621,15
	164° 03' 30"	20,35		

Название (номер) межевого знака	Дирекционные углы (град. мин. сек.)	Длина линии(м)	X координата	Y координата
97			415873,63	1175626,74
	131° 05' 31"	21,79		
98			415859,31	1175643,16
	137° 37' 50"	26,96		
99			415839,39	1175661,33
	166° 56' 21"	20,09		
100			415819,82	1175665,87
	201° 17' 12"	22,12		
101			415799,21	1175657,84
	152° 27' 34"	18,12		
102			415783,14	1175666,22
	164° 12' 01"	11,35		
103			415772,22	1175669,31
	179° 05' 23"	10,07		
104			415762,15	1175669,47
	221° 55' 30"	33,61		
105			415737,14	1175647,01
	224° 51' 22"	22,51		
106			415721,18	1175631,13
	261° 40' 13"	17,05		
107			415718,71	1175614,26
	288° 13' 58"	33,18		
108			415729,09	1175582,75
	279° 42' 21"	29,01		
109			415733,98	1175554,16
	251° 28' 46"	8,47		
110			415731,29	1175546,13
	223° 18' 15"	22,22		
111			415715,12	1175530,89
	176° 32' 13"	20,2		
112			415694,96	1175532,11
	123° 16' 48"	37,6		
113			415674,33	1175563,54
	181° 27' 46"	14,49		
114			415659,84	1175563,17
	213° 14' 38"	12,11		
115			415649,71	1175556,53
	249° 39' 25"	48,15		
116			415632,97	1175511,38

Название (номер) межевого знака	Дирекционные углы (град. мин. сек.)	Длина линии(м)	X координата	Y координата
	285° 35' 39"	19,72		
117			415638,27	1175492,39
	270° 38' 36"	16,03		
118			415638,45	1175476,36
	223° 24' 22"	62,53		
119			415593,02	1175433,39
	242° 55' 29"	14,57		
120			415586,39	1175420,42
	258° 33' 37"	32,92		
121			415579,86	1175388,15
	220° 24' 46"	38,55		
122			415550,51	1175363,16
	253° 33' 12"	13,03		
123			415546,82	1175350,66
	272° 34' 51"	29,76		
124			415548,16	1175320,93
	294° 26' 15"	21,92		
125			415557,23	1175300,97
	313° 55' 28"	28,25		
126			415576,83	1175280,62
	349° 38' 00"	50,51		
127			415626,52	1175271,53
	325° 34' 54"	28,8		
128			415650,28	1175255,25
	305° 46' 52"	30,1		
129			415667,88	1175230,83
	278° 09' 12"	24,33		
130			415671,33	1175206,75
	204° 36' 11"	59,57		
131			415617,17	1175181,95
	205° 04' 44"	60,18		
132			415562,66	1175156,44
	214° 09' 00"	72,2		
133			415502,91	1175115,91
	222° 40' 54"	30,42		
134			415480,55	1175095,29
	206° 59' 29"	63,13		
135			415424,3	1175066,64
	195° 05' 23"	55,01		

Название (номер) межевого знака	Дирекционные углы (град. мин. сек.)	Длина линии(м)	X координата	Y координата
136			415371,19	1175052,32
	183° 02' 01"	66,13		
137			415305,15	1175048,82
	172° 03' 39"	93,83		
138			415212,22	1175061,78
	175° 50' 26"	71,83		
139			415140,58	1175066,99
	165° 01' 01"	25,68		
140			415115,77	1175073,63
	147° 22' 05"	57,67		
141			415067,2	1175104,73
	170° 38' 06"	34,84		
142			415032,82	1175110,4
	168° 38' 49"	20,88		
143			415012,35	1175114,51
	137° 25' 24"	17,56		
144			414999,42	1175126,39
	100° 48' 21"	14,93		
145			414996,62	1175141,06
	79° 18' 16"	32,01		
146			415002,56	1175172,51
	88° 58' 31"	19,57		
147			415002,91	1175192,08
	127° 25' 54"	8,16		
148			414997,95	1175198,56
	138° 48' 51"	8,08		
149			414991,87	1175203,88
	166° 20' 56"	11,91		
150			414980,3	1175206,69
	198° 27' 03"	11,41		
151			414969,48	1175203,08
	227° 17' 17"	36,49		
152			414944,73	1175176,27
	214° 53' 09"	16,35		
153			414931,32	1175166,92
	199° 23' 01"	34,95		
154			414898,35	1175155,32
	210° 15' 45"	54,09		
155			414851,63	1175128,06

Название (номер) межевого знака	Дирекционные углы (град. мин. сек.)	Длина линии(м)	X координата	Y координата
	206° 40' 32"	62,59		
156			414795,7	1175099,96
	192° 25' 53"	22,95		
157			414773,29	1175095,02
	172° 48' 40"	33,4		
158			414740,15	1175099,2
	189° 43' 39"	13,49		
159			414726,85	1175096,92
	225° 37' 38"	18,73		
160			414713,75	1175083,53
	200° 11' 21"	24,48		
161			414690,77	1175075,08
	191° 41' 34"	22,9		
162			414668,35	1175070,44
	188° 56' 51"	19,03		
163			414649,55	1175067,48
	185° 15' 00"	18,69		
164			414630,94	1175065,77
	181° 35' 34"	37,05		
165			414593,9	1175064,74
	182° 28' 52"	8,78		
166			414585,13	1175064,36
	205° 57' 01"	21,25		
167			414566,02	1175055,06
	236° 12' 37"	33,46		
168			414547,41	1175027,25
	220° 00' 20"	19,09		
169			414532,79	1175014,98
	189° 06' 07"	11,5		
170			414521,43	1175013,16
	174° 14' 07"	14,73		
171			414506,77	1175014,64
	149° 59' 50"	44,9		
172			414467,89	1175037,09
	155° 36' 21"	13,34		
173			414455,74	1175042,6
	160° 43' 09"	11,78		
174			414444,62	1175046,49
	180° 25' 23"	25,73		

Название (номер) межевого знака	Дирекционные углы (град. мин. сек.)	Длина линии(м)	X координата	Y координата
175			414418,89	1175046,3
	200° 31' 54"	38,63		
176			414382,71	1175032,75
	198° 56' 45"	62,43		
177			414323,66	1175012,48
	197° 34' 01"	65,97		
178			414260,77	1174992,57
	190° 51' 51"	51,94		
179			414209,76	1174982,78
	177° 17' 07"	59,12		
180			414150,71	1174985,58
	176° 56' 17"	58,78		
181			414092,01	1174988,72
	164° 09' 33"	51,21		
182			414042,74	1175002,7
	155° 04' 11"	54,71		
183			413993,13	1175025,76
	146° 43' 26"	80,25		
184			413926,04	1175069,79
	170° 06' 30"	30,5		
185			413895,99	1175075,03
	186° 43' 16"	35,89		
186			413860,35	1175070,83
	174° 16' 47"	35,11		
187			413825,41	1175074,33
	157° 51' 15"	32,44		
188			413795,36	1175086,56
	137° 19' 34"	36,59		
189			413768,46	1175111,36
	126° 07' 57"	16,01		
190			413759,02	1175124,29
	137° 15' 20"	49,95		
191			413722,34	1175158,19
	150° 21' 08"	104,54		
192			413631,49	1175209,9
	152° 17' 59"	54,86		
193			413582,92	1175235,4
	161° 15' 06"	81,55		
194			413505,7	1175261,61

Название (номер) межевого знака	Дирекционные углы (град. мин. сек.)	Длина линии(м)	X координата	Y координата
	163° 57' 40"	58,16		
195			413449,8	1175277,68
	168° 17' 56"	60,3		
196			413390,75	1175289,91
	178° 00' 16"	40,2		
197			413350,57	1175291,31
	191° 25' 28"	35,29		
198			413315,98	1175284,32
	202° 15' 26"	56,26		
199			413263,91	1175263,01
	193° 52' 12"	56,86		
200			413208,71	1175249,38
	211° 03' 55"	33,86		
201			413179,71	1175231,91
	205° 39' 23"	34,69		
202			413148,44	1175216,89
	218° 24' 08"	11,82		
203			413139,18	1175209,55
	253° 27' 39"	11,66		
204			413135,86	1175198,37
	268° 36' 35"	21,85		
205			413135,33	1175176,53
	263° 04' 30"	18,83		
206			413133,06	1175157,84
	254° 09' 02"	31,97		
207			413124,33	1175127,09
	270° 00' 00"	23,94		
208			413124,33	1175103,15
	278° 18' 13"	14,47		
209			413126,42	1175088,83
	310° 30' 28"	12,64		
210			413134,63	1175079,22
	322° 12' 37"	8,85		
211			413141,62	1175073,8
	359° 05' 17"	32,67		
212			413174,29	1175073,28
	340° 18' 44"	12,44		
213			413186	1175069,09
	335° 28' 59"	6,51		

Название (номер) межевого знака	Дирекционные углы (град. мин. сек.)	Длина линии(м)	X координата	Y координата
214			413191,92	1175066,39
	280° 36' 56"	25,89		
215			413196,69	1175040,94
	244° 21' 11"	17,03		
216			413189,32	1175025,59
	240° 59' 33"	16,58		
217			413181,28	1175011,09
	230° 33' 28"	31,91		
218			413161,01	1174986,45
	233° 11' 46"	31,2		
219			413142,32	1174961,47
	242° 02' 36"	16,02		
220			413134,81	1174947,32
	261° 44' 37"	12,19		
221			413133,06	1174935,26
	286° 11' 47"	12,55		
222			413136,56	1174923,21
	298° 39' 34"	14,93		
223			413143,72	1174910,11
	307° 41' 35"	16,57		
224			413153,85	1174897
	315° 11' 19"	38,66		
225			413181,28	1174869,75
	311° 00' 50"	15,97		
226			413191,76	1174857,7
	297° 57' 32"	13,05		
227			413197,88	1174846,17
	282° 40' 14"	12,72		
228			413200,67	1174833,76
	272° 14' 58"	17,83		
229			413201,37	1174815,94
	258° 19' 41"	15,52		
230			413198,23	1174800,74
	242° 49' 01"	14,93		
231			413191,41	1174787,46
	228° 09' 55"	29,07		
232			413172,02	1174765,8
	224° 08' 35"	24,58		
233			413154,38	1174748,68

Название (номер) межевого знака	Дирекционные углы (град. мин. сек.)	Длина линии(м)	X координата	Y координата
	220° 20' 11"	91,23		
234			413084,84	1174689,63
	222° 39' 51"	63,67		
235			413038,02	1174646,48
	225° 10' 37"	38,91		
236			413010,59	1174618,88
	233° 52' 42"	27,26		
237			412994,52	1174596,86
	251° 19' 47"	26,18		
238			412986,14	1174572,06
	250° 14' 42"	28,96		
239			412976,35	1174544,8
	237° 29' 53"	25,68		
240			412962,55	1174523,14
	213° 47' 24"	28,59		
241			412938,79	1174507,24
	203° 09' 58"	39,53		
242			412902,45	1174491,69
	195° 36' 51"	33,73		
243			412869,96	1174482,61
	187° 04' 35"	51,06		
244			412819,29	1174476,32
	182° 15' 34"	30,94		
245			412788,37	1174475,1
	176° 36' 47"	41,3		
246			412747,14	1174477,54
	177° 57' 04"	58,74		
247			412688,44	1174479,64
	176° 15' 26"	58,83		
248			412629,74	1174483,48
	171° 14' 58"	50,55		
249			412579,78	1174491,17
	173° 09' 42"	35,19		
250			412544,84	1174495,36
	176° 31' 36"	34,66		
251			412510,24	1174497,46
	180° 00' 00"	86,47		
252			412423,77	1174497,46
	173° 48' 07"	25,84		

Название (номер) межевого знака	Дирекционные углы (град. мин. сек.)	Длина линии(м)	X координата	Y координата
253			412398,08	1174500,25
	167° 29' 39"	29,88		
254			412368,91	1174506,72
	161° 49' 06"	38,62		
255			412332,22	1174518,77
	154° 03' 51"	21,17		
256			412313,18	1174528,03
	140° 06' 36"	13,89		
257			412302,52	1174536,94
	123° 26' 45"	12,36		
258			412295,71	1174547,25
	95° 19' 14"	13,16		
259			412294,49	1174560,35
	72° 08' 31"	11,94		
260			412298,15	1174571,71
	48° 48' 21"	13		
261			412306,71	1174581,49
	26° 58' 09"	10,78		
262			412316,32	1174586,38
	21° 02' 30"	19,47		
263			412334,49	1174593,37
	8° 44' 32"	32,17		
264			412366,29	1174598,26
	18° 26' 06"	25,96		
265			412390,92	1174606,47
	43° 53' 35"	19,4		
266			412404,9	1174619,92
	53° 44' 32"	39,87		
267			412428,48	1174652,07
	63° 10' 34"	17,82		
268			412436,52	1174667,97
	92° 59' 19"	9,97		
269			412436	1174677,93
	116° 08' 06"	9,53		
270			412431,8	1174686,49
	146° 01' 51"	9,68		
271			412423,77	1174691,9
	175° 16' 04"	21,21		
272			412402,63	1174693,65

Название (номер) межевого знака	Дирекционные углы (град. мин. сек.)	Длина линии(м)	X координата	Y координата
	154° 03' 31"	28,76		
273			412376,77	1174706,23
	164° 08' 50"	46,68		
274			412331,87	1174718,98
	154° 57' 41"	35,09		
275			412300,08	1174733,83
	148° 37' 03"	28,86		
276			412275,44	1174748,86
	140° 09' 26"	31,62		
277			412251,16	1174769,12
	137° 36' 25"	38,09		
278			412223,03	1174794,8
	144° 50' 15"	20,94		
279			412205,91	1174806,86
	169° 24' 03"	8,54		
280			412197,52	1174808,43
	159° 20' 46"	14,37		
281			412184,07	1174813,5
	150° 33' 39"	48,34		
282			412141,97	1174837,26
	139° 56' 23"	18,72		
283			412127,64	1174849,31
	124° 37' 34"	17,83		
284			412117,51	1174863,98
	110° 33' 14"	32,84		
285			412105,98	1174894,73
	95° 59' 48"	26,71		
286			412103,19	1174921,29
	86° 02' 41"	35,37		
287			412105,63	1174956,58
	77° 03' 32"	26,52		
288			412111,57	1174982,43
	67° 12' 37"	37,9		
289			412126,25	1175017,37
	66° 31' 15"	55,24		
290			412148,26	1175068,04
	65° 03' 32"	49,71		
291			412169,22	1175113,11
	72° 38' 53"	17,57		

Название (номер) межевого знака	Дирекционные углы (град. мин. сек.)	Длина линии(м)	X координата	Y координата
292			412174,46	1175129,88
	73° 12' 28"	24,82		
293			412181,63	1175153,64
	73° 41' 59"	41,69		
294			412193,33	1175193,65
	79° 23' 32"	41,77		
295			412201,02	1175234,71
	90° 00' 00"	25,33		
296			412201,02	1175260,04
	98° 16' 27"	30,37		
297			412196,65	1175290,09
	113° 18' 29"	12,36		
298			412191,76	1175301,44
	129° 26' 41"	14,02		
299			412182,85	1175312,27
	147° 09' 38"	12,89		
300			412172,02	1175319,26
	162° 50' 15"	14,81		
301			412157,87	1175323,63
	175° 28' 45"	13,32		
302			412144,59	1175324,68
	186° 23' 56"	17,23		
303			412127,47	1175322,76
	194° 41' 27"	19,32		
304			412108,78	1175317,86
	173° 47' 19"	67,84		
305			412041,34	1175325,2
	184° 37' 14"	25,94		
306			412015,48	1175323,11
	180° 43' 17"	42,1		
307			411973,38	1175322,58
	173° 49' 13"	42,18		
308			411931,45	1175327,12
	177° 09' 17"	31,83		
309			411899,66	1175328,7
	179° 34' 17"	22,72		
310			411876,94	1175328,87
	194° 32' 47"	13,9		
311			411863,49	1175325,38

Название (номер) межевого знака	Дирекционные углы (град. мин. сек.)	Длина линии(м)	X координата	Y координата
	200° 30' 58"	18,46		
312			411846,2	1175318,91
	206° 06' 01"	19,84		
313			411828,38	1175310,18
	217° 09' 22"	20,83		
314			411811,78	1175297,6
	224° 48' 00"	36,44		
315			411785,92	1175271,92
	211° 41' 15"	33,26		
316			411757,62	1175254,45
	207° 35' 18"	30,55		
317			411730,54	1175240,3
	200° 42' 24"	40,53		
318			411692,63	1175225,97
	206° 33' 54"	14,06		
319			411680,05	1175219,68
	193° 35' 59"	33,43		
320			411647,56	1175211,82
	196° 02' 24"	15,82		
321			411632,36	1175207,45
	208° 53' 28"	11,57		
322			411622,23	1175201,86
	224° 26' 16"	12,97		
323			411612,97	1175192,78
	239° 32' 24"	10,34		
324			411607,73	1175183,87
	267° 49' 14"	32,34		
325			411606,5	1175151,55
	264° 46' 52"	19,13		
326			411604,76	1175132,5
	254° 50' 36"	8,68		
327			411602,49	1175124,12
	212° 51' 09"	6,45		
328			411597,07	1175120,62
	182° 53' 53"	13,65		
329			411583,44	1175119,93
	166° 59' 06"	14,7		
330			411569,12	1175123,24
	155° 46' 32"	15,33		

Название (номер) межевого знака	Дирекционные углы (град. мин. сек.)	Длина линии(м)	X координата	Y координата
331			411555,14	1175129,53
	143° 32' 03"	24,11		
332			411535,75	1175143,86
	151° 25' 32"	26,66		
333			411512,34	1175156,61
	168° 09' 02"	18,75		
334			411493,99	1175160,46
	177° 38' 49"	63,81		
335			411430,23	1175163,08
	167° 46' 59"	17,34		
336			411413,28	1175166,75
	157° 26' 08"	19,1		
337			411395,64	1175174,08
	151° 06' 53"	28,94		
338			411370,3	1175188,06
	151° 23' 08"	35,02		
339			411339,56	1175204,83
	162° 04' 02"	50,5		
340			411291,51	1175220,38
	156° 56' 26"	17,85		
341			411275,09	1175227,37
	145° 10' 05"	21,71		
342			411257,27	1175239,77
	139° 23' 16"	22,55		
343			411240,15	1175254,45
	152° 16' 09"	27,04		
344			411216,22	1175267,03
	140° 47' 39"	24,58		
345			411197,17	1175282,57
	145° 52' 22"	39,25		
346			411164,68	1175304,59
	146° 48' 29"	29,03		
347			411140,39	1175320,48
	137° 35' 10"	13,48		
348			411130,44	1175329,57
	123° 07' 46"	15,02		
349			411122,23	1175342,15
	111° 07' 48"	16,48		
350			411116,29	1175357,52

Название (номер) межевого знака	Дирекционные углы (град. мин. сек.)	Длина линии(м)	X координата	Y координата
	102° 24' 55"	26,84		
351			411110,52	1175383,73
	99° 22' 28"	45,06		
352			411103,18	1175428,19
	110° 35' 49"	13,16		
353			411098,55	1175440,51
	131° 47' 01"	9,83		
354			411092	1175447,84
	157° 51' 17"	12,07		
355			411080,82	1175452,39
	176° 47' 36"	24,85		
356			411056,01	1175453,78
	189° 27' 15"	23,38		
357			411032,95	1175449,94
	233° 26' 16"	18,99		
358			411021,64	1175434,69
	243° 49' 00"	21,48		
359			411012,16	1175415,41
	260° 54' 59"	20,65		
360			411008,9	1175395,02
	278° 34' 14"	15,63		
361			411011,23	1175379,56
	282° 53' 45"	19,13		
362			411015,5	1175360,91
	286° 33' 48"	23,43		
363			411022,18	1175338,45
	282° 40' 44"	17,4		
364			411026	1175321,47
	243° 01' 48"	6,33		
365			411023,13	1175315,83
	180° 10' 28"	19,7		
366			411003,43	1175315,77
	155° 27' 18"	20,17		
367			410985,08	1175324,15
	145° 13' 58"	23,6		
368			410965,69	1175337,61
	157° 54' 44"	13		
369			410953,64	1175342,5
	187° 32' 44"	23,15		

Название (номер) межевого знака	Дирекционные углы (град. мин. сек.)	Длина линии(м)	X координата	Y координата
370			410930,69	1175339,46
	199° 20' 25"	18,81		
371			410912,94	1175333,23
	194° 33' 27"	40,26		
372			410873,97	1175323,11
	177° 09' 51"	49,32		
373			410824,71	1175325,55
	192° 47' 29"	7,81		
374			410817,09	1175323,82
	192° 54' 36"	17,28		
375			410800,25	1175319,96
	202° 30' 14"	34,23		
376			410768,63	1175306,86
	213° 34' 25"	21,81		
377			410750,46	1175294,8
	206° 33' 26"	32,81		
378			410721,11	1175280,13
	204° 18' 18"	29,71		
379			410694,03	1175267,9
	194° 44' 55"	17,17		
380			410677,43	1175263,53
	181° 15' 13"	23,77		
381			410653,67	1175263,01
	173° 07' 58"	20,41		
382			410633,41	1175265,45
	161° 42' 49"	19,5		
383			410614,89	1175271,57
	154° 03' 31"	14,38		
384			410601,96	1175277,86
	139° 55' 26"	13,02		
385			410592	1175286,24
	122° 42' 01"	22,64		
386			410579,77	1175305,29
	103° 24' 44"	12,03		
387			410576,98	1175316,99
	87° 24' 53"	34,81		
388			410578,55	1175351,76
	106° 42' 13"	12,77		
389			410574,88	1175363,99

Название (номер) межевого знака	Дирекционные углы (град. мин. сек.)	Длина линии(м)	X координата	Y координата
	132° 56' 46"	10,26		
390			410567,89	1175371,5
	153° 47' 19"	13,04		
391			410556,19	1175377,26
	170° 44' 45"	16,29		
392			410540,11	1175379,88
	181° 23' 48"	28,31		
393			410511,81	1175379,19
	189° 44' 37"	36,16		
394			410476,17	1175373,07
	182° 03' 42"	33,91		
395			410442,28	1175371,85
	177° 48' 28"	27,45		
396			410414,85	1175372,9
	167° 32' 52"	13,77		
397			410401,4	1175375,87
	139° 45' 12"	19,46		
398			410386,55	1175388,44
	128° 44' 59"	15,91		
399			410376,59	1175400,85
	112° 59' 48"	20,12		
400			410368,73	1175419,37
	115° 51' 35"	31,25		
401			410355,1	1175447,49
	128° 20' 10"	14,93		
402			410345,84	1175459,2
	129° 14' 48"	16,01		
403			410335,71	1175471,6
	149° 52' 58"	13,93		
404			410323,66	1175478,59
	158° 43' 44"	14,44		
405			410310,2	1175483,83
	177° 33' 32"	16,43		
406			410293,78	1175484,53
	193° 17' 25"	9,87		
407			410284,17	1175482,26
	220° 06' 51"	17,35		
408			410270,9	1175471,08
	259° 46' 05"	19,7		

Название (номер) межевого знака	Дирекционные углы (град. мин. сек.)	Длина линии(м)	X координата	Y координата
409			410267,4	1175451,69
	250° 24' 52"	13,54		
410			410262,86	1175438,93
	266° 02' 49"	10,15		
411			410262,16	1175428,8
	289° 30' 16"	17,79		
412			410268,1	1175412,03
	272° 51' 03"	17,49		
413			410268,97	1175394,56
	250° 35' 13"	9,45		
414			410265,83	1175385,65
	239° 32' 24"	10,34		
415			410260,59	1175376,74
	213° 00' 58"	12,5		
416			410250,11	1175369,93
	194° 52' 12"	15		
417			410235,61	1175366,08
	179° 11' 51"	24,99		
418			410210,62	1175366,43
	172° 09' 34"	24,34		
419			410186,51	1175369,75
	164° 08' 25"	14,71		
420			410172,36	1175373,77
	154° 48' 04"	13,13		
421			410160,48	1175379,36
	139° 41' 02"	13,51		
422			410150,18	1175388,1
	145° 10' 38"	11,93		
423			410140,39	1175394,91
	163° 24' 43"	15,31		
424			410125,72	1175399,28
	176° 57' 29"	19,6		
425			410106,15	1175400,32
	171° 31' 30"	21,37		
426			410085,01	1175403,47
	161° 42' 38"	21,16		
427			410064,92	1175410,11
	154° 39' 03"	18,76		
428			410047,97	1175418,14

Название (номер) межевого знака	Дирекционные углы (град. мин. сек.)	Длина линии(м)	X координата	Y координата
	144° 51' 32"	17,3		
429			410033,82	1175428,1
	137° 15' 20"	24,97		
430			410015,48	1175445,05
	134° 08' 04"	24,34		
431			409998,53	1175462,52
	125° 11' 55"	14,54		
432			409990,15	1175474,4
	115° 38' 28"	14,14		
433			409984,03	1175487,15
	102° 15' 11"	16,44		
434			409980,54	1175503,22
	91° 54' 44"	41,95		
435			409979,14	1175545,15
	94° 52' 13"	16,49		
436			409977,74	1175561,58
	120° 31' 21"	15,81		
437			409969,71	1175575,2
	135° 33' 05"	13,22		
438			409960,27	1175584,46
	156° 22' 34"	12,2		
439			409949,09	1175589,35
	178° 12' 25"	11,19		
440			409937,91	1175589,7
	194° 44' 16"	10,3		
441			409927,95	1175587,08
	224° 17' 37"	9,75		
442			409920,97	1175580,27
	236° 04' 27"	13,47		
443			409913,45	1175569,09
	256° 47' 03"	26,59		
444			409907,37	1175543,2
	284° 44' 47"	31,31		
445			409915,34	1175512,92
	295° 25' 30"	35,29		
446			409930,49	1175481,05
	274° 45' 13"	19,19		
447			409932,08	1175461,93
	267° 47' 16"	20,73		

Название (номер) межевого знака	Дирекционные углы (град. мин. сек.)	Длина линии(м)	X координата	Y координата
448			409931,28	1175441,22
	249° 28' 05"	13,91		
449			409926,4	1175428,19
	214° 48' 39"	13,47		
450			409915,34	1175420,5
	200° 32' 37"	27,24		
451			409889,83	1175410,94
	182° 11' 01"	20,74		
452			409869,11	1175410,15
	164° 29' 55"	29,78		
453			409840,41	1175418,11
	139° 30' 22"	50,31		
454			409802,15	1175450,78
	147° 32' 19"	31,17		
455			409775,85	1175467,51
	162° 05' 34"	28,49		
456			409748,74	1175476,27
	119° 03' 53"	16,41		
457			409740,77	1175490,61
	105° 56' 50"	46,41		
458			409728,02	1175535,23
	125° 40' 36"	83,37		
459			409679,4	1175602,95
	83° 22' 25"	34,49		
460			409683,38	1175637,21
	70° 11' 13"	42,34		
461			409697,73	1175677,04
	56° 05' 13"	14,97		
462			409706,08	1175689,46
	19° 24' 15"	19,44		
463			409724,42	1175695,92
	31° 55' 50"	31,71		
464			409751,33	1175712,69
	38° 29' 34"	34,82		
465			409778,58	1175734,36
	60° 32' 56"	34,11		
466			409795,35	1175764,06
	63° 10' 53"	106,1		
467			409843,22	1175858,75

Название (номер) межевого знака	Дирекционные углы (град. мин. сек.)	Длина линии(м)	X координата	Y координата
	73° 24' 02"	37,91		
468			409854,05	1175895,08
	71° 17' 49"	47,96		
469			409869,43	1175940,51
	65° 00' 08"	74,4		
470			409900,87	1176007,94
	80° 03' 32"	48,6		
471			409909,26	1176055,81
	88° 23' 02"	49,64		
472			409910,66	1176105,43
	73° 31' 08"	35,71		
473			409920,79	1176139,67
	85° 01' 02"	60,33		
474			409926,03	1176199,77
	97° 13' 50"	94,39		
475			409914,15	1176293,41
	99° 37' 33"	100,29		
476			409897,38	1176392,29
	106° 11' 48"	53,85		
477			409882,36	1176444
	112° 20' 56"	68,01		
478			409856,5	1176506,9
	122° 58' 30"	46,23		
479			409831,34	1176545,68
	145° 29' 10"	222,62		
480			409647,9	1176671,82
	144° 28' 00"	63,11		
481			409596,54	1176708,5
	127° 59' 14"	42,57		
482			409570,34	1176742,05
	120° 02' 21"	25,83		
483			409557,41	1176764,41
	105° 00' 24"	70,17		
484			409539,24	1176832,19
	108° 53' 45"	55,03		
485			409521,42	1176884,25
	119° 05' 34"	49,59		
486			409497,31	1176927,58
	131° 03' 47"	32,44		

Название (номер) межевого знака	Дирекционные углы (град. мин. сек.)	Длина линии(м)	X координата	Y координата
487			409476	1176952,04
	139° 03' 20"	38,39		
488			409447	1176977,2
	149° 08' 09"	39,49		
489			409413,1	1176997,46
	162° 26' 22"	64,86		
490			409351,26	1177017,03
	154° 11' 14"	36,1		
491			409318,76	1177032,75
	142° 36' 48"	24,18		
492			409299,55	1177047,43
	108° 26' 48"	30,94		
493			409289,76	1177076,78
	76° 48' 29"	39,83		
494			409298,85	1177115,56
	64° 08' 58"	37,66		
495			409315,27	1177149,45
	107° 05' 42"	33,27		
496			409305,49	1177181,25
	120° 39' 54"	32,9		
497			409288,71	1177209,55
	91° 16' 16"	31,11		
498			409288,02	1177240,65
	111° 02' 58"	24,33		
499			409279,28	1177263,36
	109° 03' 31"	20,33		
500			409272,64	1177282,58
	93° 17' 41"	30,45		
501			409270,89	1177312,98
	111° 20' 51"	41,26		
502			409255,87	1177351,41
	125° 39' 02"	39,56		
503			409232,81	1177383,56
	129° 09' 59"	92,39		
504			409174,46	1177455,19
	128° 48' 10"	45,72		
505			409145,81	1177490,82
	129° 59' 42"	53,82		
506			409111,22	1177532,05

Название (номер) межевого знака	Дирекционные углы (град. мин. сек.)	Длина линии(м)	X координата	Y координата
	129° 14' 55"	80,09		
507			409060,55	1177594,07
	137° 17' 09"	92,73		
508			408992,42	1177656,97
	137° 40' 59"	145,31		
509			408884,97	1177754,8
	138° 33' 24"	109,54		
510			408802,86	1177827,3
	141° 19' 54"	72,71		
511			408746,09	1177872,73
	154° 57' 05"	88,71		
512			408665,72	1177910,29
	154° 29' 22"	101,82		
513			408573,83	1177954,14
	151° 20' 15"	55,35		
514			408525,26	1177980,69
	168° 41' 04"	39,19		
515			408486,83	1177988,38
	174° 09' 33"	44,61		
516			408442,45	1177992,92
	179° 23' 57"	66,74		
517			408375,71	1177993,62
	184° 58' 06"	56,46		
518			408319,46	1177988,73
	187° 29' 59"	72,25		
519			408247,83	1177979,3
	193° 00' 01"	74,59		
520			408175,15	1177962,52
	195° 39' 59"	59,51		
521			408117,85	1177946,45
	203° 54' 10"	37,07		
522			408083,96	1177931,43
	204° 17' 02"	39,1		
523			408048,32	1177915,35
	189° 51' 32"	24,47		
524			408024,21	1177911,16
	171° 36' 05"	31,08		
525			407993,46	1177915,7
	162° 53' 31"	71,28		

Название (номер) межевого знака	Дирекционные углы (град. мин. сек.)	Длина линии(м)	X координата	Y координата
526			407925,33	1177936,67
	163° 10' 15"	59,13		
527			407868,73	1177953,79
	163° 36' 50"	55,72		
528			407815,27	1177969,51
	167° 37' 36"	40,79		
529			407775,43	1177978,25
	180° 20' 23"	59,05		
530			407716,38	1177977,9
	176° 20' 09"	54,61		
531			407661,88	1177981,39
	179° 35' 24"	48,92		
532			407612,96	1177981,74
	172° 08' 58"	71,6		
533			407542,03	1177991,52
	160° 09' 50"	31,95		
534			407511,98	1178002,36
	140° 20' 28"	34,49		
535			407485,43	1178024,37
	135° 33' 26"	76,35		
536			407430,92	1178077,83
	133° 55' 50"	39,78		
537			407403,32	1178106,48
	155° 15' 45"	73,48		
538			407336,58	1178137,23
	149° 34' 30"	102,11		
539			407248,53	1178188,94
	151° 15' 40"	111,19		
540			407151,04	1178242,4
	146° 10' 09"	39,53		
541			407118,2	1178264,41
	145° 26' 40"	38,19		
542			407086,75	1178286,07
	135° 33' 26"	25,45		
543			407068,58	1178303,89
	115° 54' 20"	13,6		
544			407062,64	1178316,12
	78° 15' 54"	27,48		
545			407068,23	1178343,03

Название (номер) межевого знака	Дирекционные углы (град. мин. сек.)	Длина линии(м)	X координата	Y координата
	71° 04' 03"	25,86		
546			407076,62	1178367,49
	53° 37' 58"	31,23		
547			407095,14	1178392,64
	40° 53' 18"	30,97		
548			407118,55	1178412,91
	16° 53' 22"	28,84		
549			407146,15	1178421,29
	16° 08' 09"	30,19		
550			407175,15	1178429,68
	26° 51' 17"	30,95		
551			407202,76	1178443,66
	42° 53' 24"	26,7		
552			407222,32	1178461,83
	60° 18' 57"	37,4		
553			407240,84	1178494,32
	69° 11' 51"	66,9		
554			407264,6	1178556,86
	73° 09' 02"	63,89		
555			407283,12	1178618,01
	88° 26' 07"	38,45		
556			407284,17	1178656,45
	62° 11' 46"	21,72		
557			407294,3	1178675,66
	80° 32' 33"	57,39		
558			407303,73	1178732,27
	83° 41' 33"	63,63		
559			407310,72	1178795,51
	89° 28' 07"	37,74		
560			407311,07	1178833,25
	98° 02' 34"	66,9		
561			407301,71	1178899,49
	99° 22' 57"	49,5		
562			407293,64	1178948,33
	104° 35' 26"	101,27		
563			407268,13	1179046,33
	112° 09' 19"	73,98		
564			407240,23	1179114,85
	137° 29' 58"	64,86		

Название (номер) межевого знака	Дирекционные углы (град. мин. сек.)	Длина линии(м)	X координата	Y координата
565			407192,41	1179158,67
	142° 35' 22"	98,35		
566			407114,29	1179218,42
	142° 48' 28"	54,03		
567			407071,25	1179251,08
	161° 42' 22"	106,63		
568			406970,01	1179284,55
	165° 43' 49"	90,47		
569			406882,33	1179306,85
	184° 49' 41"	56,79		
570			406825,74	1179302,07
	189° 43' 54"	108,38		
571			406718,92	1179283,75
	188° 52' 49"	51,63		
572			406667,91	1179275,78
	209° 29' 23"	69,6		
573			406607,33	1179241,52
	216° 10' 13"	106,64		
574			406521,24	1179178,58
	217° 11' 32"	54,03		
575			406478,2	1179145,92
	207° 27' 31"	67,38		
576			406418,41	1179114,85
	191° 49' 01"	35,01		
577			406384,14	1179107,68
	199° 25' 28"	28,75		
578			406357,03	1179098,12
	247° 22' 52"	51,79		
579			406337,11	1179050,31
	246° 58' 52"	63,19		
580			406312,4	1178992,15
	242° 04' 31"	25,07		
581			406300,66	1178970
	240° 52' 51"	43,96		
582			406279,27	1178931,6
	264° 12' 35"	20,72		
583			406277,18	1178910,99
	271° 43' 31"	23,25		
584			406277,88	1178887,75

Название (номер) межевого знака	Дирекционные углы (град. мин. сек.)	Длина линии(м)	X координата	Y координата
	286° 20' 20"	24,21		
585			406284,69	1178864,52
	306° 39' 51"	28,97		
586			406301,99	1178841,28
	315° 00' 00"	54,35		
587			406340,42	1178802,85
	319° 28' 47"	53,78		
588			406381,3	1178767,91
	314° 43' 12"	75,24		
589			406434,24	1178714,45
	303° 18' 36"	43,9		
590			406458,35	1178677,76
	291° 55' 19"	61,77		
591			406481,41	1178620,46
	292° 13' 27"	47,56		
592			406499,4	1178576,43
	268° 32' 40"	34,25		
593			406498,53	1178542,19
	272° 02' 37"	53,84		
594			406500,45	1178488,38
	251° 55' 58"	43,37		
595			406487	1178447,15
	248° 36' 51"	48,4		
596			406469,35	1178402,08
	261° 07' 39"	39,61		
597			406463,24	1178362,94
	278° 13' 00"	28,06		
598			406467,25	1178335,17
	274° 40' 54"	40,68		
599			406470,57	1178294,63
	278° 25' 14"	29,84		
600			406474,94	1178265,11
	295° 44' 55"	38,6		
601			406491,71	1178230,34
	285° 35' 56"	23,39		
602			406498	1178207,81
	258° 01' 35"	26,08		
603			406492,59	1178182,3
	243° 26' 06"	32,42		

Название (номер межевого знака)	Дирекционные углы (град. мин. сек.)	Длина линии(м)	X координата	Y координата
604			406478,09	1178153,3
	217° 49' 37"	18,8		
605			406463,24	1178141,77
	231° 15' 09"	20,39		
606			406450,48	1178125,87
	211° 59' 41"	11,53		
607			406440,7	1178119,76
	199° 32' 12"	20,39		
608			406421,48	1178112,94
	232° 44' 15"	25,68		
609			406405,93	1178092,5
	212° 36' 53"	38,57		
610			406373,44	1178071,71
	205° 47' 12"	40,16		
611			406337,28	1178054,24
	220° 17' 20"	25,66		
612			406317,71	1178037,65
	205° 19' 45"	14,31		
613			406304,78	1178031,53
	189° 16' 54"	28,15		
614			406277	1178026,99
	192° 35' 38"	20,04		
615			406257,44	1178022,62
	169° 25' 34"	23,81		
616			406234,03	1178026,99
	184° 38' 51"	49,61		
617			406184,58	1178022,97
	175° 06' 47"	26,65		
618			406158,03	1178025,24
	183° 01' 33"	29,74		
619			406128,33	1178023,67
	192° 29' 29"	33,1		
620			406096,01	1178016,51
	202° 17' 43"	19,82		
621			406077,67	1178008,99
	217° 56' 37"	14,62		
622			406066,14	1178000
	229° 54' 05"	19,53		
623			406053,56	1177985,06

Название (номер) межевого знака	Дирекционные углы (град. мин. сек.)	Длина линии(м)	X координата	Y координата
	206° 07' 03"	59,54		
624			406000,1	1177958,85
	194° 47' 32"	63,61		
625			405938,6	1177942,61
	171° 49' 13"	24,53		
626			405914,32	1177946,1
	201° 25' 25"	15,77		
627			405899,64	1177940,34
	211° 42' 35"	20,95		
628			405881,82	1177929,33
	197° 37' 57"	15,58		
629			405866,97	1177924,61
	179° 21' 54"	16,24		
630			405850,73	1177924,79
	155° 30' 58"	13,05		
631			405838,85	1177930,2
	139° 50' 31"	43,9		
632			405805,3	1177958,51
	160° 08' 19"	22,1		
633			405784,51	1177966,02
	154° 29' 53"	25,55		
634			405761,45	1177977,02
	137° 16' 31"	40,43		
635			405731,75	1178004,45
	149° 15' 02"	32,12		
636			405704,15	1178020,87
	137° 52' 30"	56,53		
637			405662,22	1178058,79
	129° 36' 57"	26,3		
638			405645,45	1178079,05
	93° 57' 16"	40,46		
639			405642,66	1178119,41
	120° 38' 16"	19,9		
640			405632,52	1178136,53
	117° 36' 53"	25,63		
641			405620,64	1178159,24
	106° 18' 49"	40,41		
642			405609,29	1178198,02
	110° 22' 26"	63,74		

Название (номер) межевого знака	Дирекционные углы (град. мин. сек.)	Длина линии(м)	X координата	Y координата
643			405587,1	1178257,77
	114° 10' 20"	78,51		
644			405554,95	1178329,4
	119° 11' 29"	71,64		
645			405520,01	1178391,94
	124° 47' 22"	75,31		
646			405477,04	1178453,79
	137° 05' 25"	61,07		
647			405432,31	1178495,37
	145° 30' 52"	48,75		
648			405392,13	1178522,97
	167° 38' 25"	26,12		
649			405366,62	1178528,56
	179° 21' 18"	31,09		
650			405335,53	1178528,91
	200° 11' 20"	39,46		
651			405298,49	1178515,29
	217° 36' 26"	32,64		
652			405272,63	1178495,37
	231° 50' 48"	55,99		
653			405238,04	1178451,34
	240° 57' 02"	53,96		
654			405211,84	1178404,17
	251° 03' 24"	50,61		
655			405195,41	1178356,3
	258° 28' 20"	54,19		
656			405184,58	1178303,2
	252° 18' 37"	42,55		
657			405171,65	1178262,66
	236° 18' 56"	28,97		
658			405155,58	1178238,55
	190° 53' 05"	27,75		
659			405128,33	1178233,31
	170° 36' 13"	47,1		
660			405081,86	1178241
	149° 08' 49"	29,31		
661			405056,7	1178256,03
	154° 59' 18"	13,36		
662			405044,59	1178261,68

Название (номер) межевого знака	Дирекционные углы (град. мин. сек.)	Длина линии(м)	X координата	Y координата
	133° 46' 03"	90,74		
663			404981,82	1178327,21
	121° 43' 00"	55,73		
664			404952,52	1178374,62
	123° 15' 49"	101,72		
665			404896,73	1178459,67
	131° 34' 26"	81,99		
666			404842,32	1178521,01
	139° 19' 44"	104,83		
667			404762,81	1178589,33
	145° 37' 49"	96,33		
668			404683,3	1178643,71
	158° 21' 25"	102,05		
669			404588,44	1178681,35
	163° 25' 10"	68,4		
670			404522,88	1178700,87
	178° 17' 24"	93,5		
671			404429,42	1178703,66
	196° 17' 10"	94,46		
672			404338,75	1178677,17
	207° 53' 22"	80,49		
673			404267,61	1178639,52
	222° 44' 58"	75,99		
674			404211,81	1178587,94
	232° 31' 37"	135,28		
675			404129,51	1178480,58
	232° 46' 02"	138,33		
676			404045,81	1178370,44
	237° 28' 04"	98		
677			403993,11	1178287,82
	244° 20' 41"	108,14		
678			403946,29	1178190,34
	245° 14' 30"	64,26		
679			403919,38	1178131,99
	260° 22' 24"	58,48		
680			403909,6	1178074,33
	283° 01' 26"	52,72		
681			403921,48	1178022,97
	299° 22' 48"	47,72		

Название (номер) межевого знака	Дирекционные углы (град. мин. сек.)	Длина линии(м)	X координата	Y координата
682			403944,89	1177981,39
	325° 02' 36"	43,91		
683			403980,88	1177956,23
	345° 24' 09"	51,26		
684			404030,49	1177943,31
	339° 46' 20"	56,6		
685			404083,6	1177923,74
	336° 21' 13"	52,26		
686			404131,47	1177902,78
	326° 55' 18"	45,46		
687			404169,56	1177877,97
	316° 05' 01"	71,78		
688			404221,27	1177828,18
	314° 35' 26"	87,09		
689			404282,41	1177766,16
	318° 52' 13"	82,34		
690			404344,43	1177712
	313° 07' 38"	94,56		
691			404409,07	1177642,99
	317° 38' 01"	67,4		
692			404458,87	1177597,57
	333° 47' 54"	61,33		
693			404513,9	1177570,49
	341° 26' 39"	131,76		
694			404638,81	1177528,56
	326° 33' 53"	55,48		
695			404685,11	1177497,99
	310° 16' 29"	67,55		
696			404728,78	1177446,45
	299° 44' 28"	56,34		
697			404756,73	1177397,53
	275° 11' 52"	96,48		
698			404765,47	1177301,45
	266° 47' 29"	93,62		
699			404760,23	1177207,98
	260° 23' 37"	115,18		
700			404741,01	1177094,42
	250° 08' 02"	110,53		
701			404703,45	1176990,47

Название (номер) межевого знака	Дирекционные углы (град. мин. сек.)	Длина линии(м)	X координата	Y координата
	242° 44' 32"	97,27		
702			404658,9	1176904
	234° 55' 01"	89,67		
703			404607,36	1176830,62
	225° 41' 00"	103,78		
704			404534,86	1176756,37
	222° 20' 36"	93,37		
705			404465,85	1176693,48
	212° 33' 47"	86,02		
706			404393,35	1176647,18
	209° 40' 55"	90,15		
707			404315,03	1176602,54
	187° 25' 39"	129,42		
708			404186,7	1176585,81
	180° 00' 00"	103,23		
709			404083,47	1176585,81
	167° 22' 31"	82,9		
710			404002,57	1176603,93
	156° 37' 34"	56,23		
711			403950,95	1176626,24
	144° 44' 31"	70,04		
712			403893,76	1176666,67
	128° 30' 41"	78,4		
713			403844,94	1176728,02
	142° 02' 58"	72,54		
714			403787,74	1176772,63
	158° 23' 04"	166,54		
715			403632,91	1176833,98
	170° 32' 29"	76,37		
716			403557,58	1176846,53
	181° 06' 27"	216,26		
717			403341,36	1176842,35
	188° 44' 35"	165,13		
718			403178,15	1176817,25
	191° 22' 17"	69,53		
719			403109,98	1176803,54
	191° 56' 21"	65,89		
720			403045,52	1176789,91
	236° 38' 10"	51,64		

Название (номер) межевого знака	Дирекционные углы (град. мин. сек.)	Длина линии(м)	X координата	Y координата
721			403017,12	1176746,78
	229° 17' 00"	53,87		
722			402981,98	1176705,95
	215° 16' 13"	70,71		
723			402924,25	1176665,12
	202° 37' 46"	68,87		
724			402860,68	1176638,62
	200° 23' 20"	58,15		
725			402806,17	1176618,36
	210° 08' 26"	45,25		
726			402767,04	1176595,64
	217° 45' 08"	72,47		
727			402709,74	1176551,27
	210° 08' 38"	75,15		
728			402644,75	1176513,53
	220° 02' 45"	51,59		
729			402605,26	1176480,34
	228° 04' 28"	56,69		
730			402567,38	1176438,16
	248° 45' 44"	25,67		
731			402558,08	1176414,23
	259° 59' 21"	36,07		
732			402551,81	1176378,71
	274° 59' 56"	69,78		
733			402557,89	1176309,2
	282° 23' 32"	45,99		
734			402567,76	1176264,28
	258° 06' 24"	38,72		
735			402559,78	1176226,39
	244° 55' 45"	35,85		
736			402544,59	1176193,92
	238° 17' 07"	18,19		
737			402535,03	1176178,45
	217° 45' 00"	31,38		
738			402510,22	1176159,24
	205° 13' 13"	72,99		
739			402444,19	1176128,14
	200° 55' 43"	76,31		
740			402372,91	1176100,88

Название (номер) межевого знака	Дирекционные углы (град. мин. сек.)	Длина линии(м)	X координата	Y координата
	208° 16' 05"	52,37		
741			402326,79	1176076,08
	208° 09' 31"	28,14		
742			402301,98	1176062,8
	192° 25' 28"	134		
743			402171,12	1176033,97
	185° 46' 18"	147,67		
744			402024,2	1176019,12
	166° 10' 07"	94,99		
745			401931,96	1176041,83
	162° 57' 57"	58,48		
746			401876,05	1176058,96
	140° 50' 01"	80,21		
747			401813,86	1176109,62
	154° 58' 48"	46,27		
748			401771,93	1176129,19
	170° 59' 57"	35,73		
749			401736,64	1176134,78
	163° 28' 34"	46,66		
750			401691,91	1176148,05
	159° 15' 56"	67,62		
751			401628,67	1176171,99
	165° 25' 02"	137,54		
752			401495,56	1176206,62
	157° 45' 56"	51,11		
753			401448,25	1176225,96
	164° 27' 47"	49,91		
754			401400,16	1176239,33
	162° 57' 26"	139		
755			401267,26	1176280,07
	180° 00' 00"	40,7		
756			401226,56	1176280,07
	174° 08' 13"	55,02		
757			401171,83	1176285,69
	188° 07' 00"	54,82		
758			401117,56	1176277,95
	207° 14' 31"	70,04		
759			401055,29	1176245,89
	212° 12' 01"	44,59		

Название (номер) межевого знака	Дирекционные углы (град. мин. сек.)	Длина линии(м)	X координата	Y координата
760			401017,56	1176222,13
	224° 31' 04"	29,41		
761			400996,59	1176201,51
	239° 26' 20"	23,42		
762			400984,68	1176181,34
	237° 24' 33"	24,58		
763			400971,44	1176160,63
	251° 04' 28"	51,71		
764			400954,67	1176111,72
	256° 53' 57"	57,04		
765			400941,74	1176056,16
	251° 19' 44"	28,39		
766			400932,65	1176029,26
	243° 07' 17"	28,6		
767			400919,72	1176003,75
	240° 01' 58"	44,76		
768			400897,36	1175964,97
	247° 51' 59"	44,51		
769			400880,59	1175923,74
	266° 29' 09"	45,52		
770			400877,8	1175878,31
	264° 39' 28"	26,31		
771			400875,35	1175852,11
	244° 37' 31"	22,82		
772			400865,57	1175831,49
	221° 34' 16"	28,97		
773			400843,9	1175812,27
	199° 19' 50"	63,32		
774			400784,15	1175791,31
	192° 31' 44"	51,54		
775			400733,84	1175780,13
	204° 23' 53"	33		
776			400703,79	1175766,5
	221° 37' 40"	33,66		
777			400678,63	1175744,14
	311° 01' 31"	12,75		
778			400687	1175734,52
	303° 35' 16"	76,08		
779			400729,09	1175671,14

Название (номер) межевого знака	Дирекционные углы (град. мин. сек.)	Длина линии(м)	X координата	Y координата
	306° 12' 16"	40,46		
780			400752,99	1175638,49
	304° 57' 46"	146,22		
781			400836,78	1175518,66
	304° 45' 08"	80,65		
782			400882,75	1175452,4
	306° 58' 02"	14,12		
783			400891,24	1175441,12
	307° 05' 12"	75,6		
784			400936,83	1175380,81
	302° 19' 25"	63,74		
785			400970,91	1175326,95
	304° 46' 03"	317,09		
786			401151,73	1175066,47
	304° 45' 44"	328,78		
787			401339,19	1174796,37
	307° 39' 37"	15,22		
788			401348,49	1174784,32
	304° 07' 30"	27,77		
789			401364,07	1174761,33
	303° 50' 38"	162,05		
790			401454,32	1174626,74
	304° 48' 22"	474,7		
791			401725,28	1174236,97
	304° 45' 21"	310,45		
792			401902,26	1173981,91
	302° 44' 35"	270,03		
793			402048,31	1173754,79
	252° 15' 37"	407,69		
794			401924,09	1173366,49
	253° 15' 41"	770,15		
795			401702,28	1172628,97
	253° 46' 58"	284,63		
796			401622,79	1172355,67
	252° 44' 31"	152,89		
797			401577,43	1172209,66
	252° 34' 28"	2,87		
798			401576,57	1172206,92
	252° 44' 39"	790,25		

Название (номер) межевого знака	Дирекционные углы (град. мин. сек.)	Длина линии(м)	X координата	Y координата
799			401342,15	1171452,24
	359° 18' 19"	18,14		
800			401360,29	1171452,02
	358° 48' 27"	57,66		
801			401417,94	1171450,82
	355° 30' 08"	354,12		
802			401770,97	1171423,05
	2° 13' 33"	237,39		
803			402008,18	1171432,27
	358° 44' 43"	193,18		
804			402201,31	1171428,04
	269° 00' 07"	432,89		
805			402193,77	1170995,22
	269° 35' 50"	674,06		
806			402189,03	1170321,18
	269° 35' 48"	201,72		
807			402187,61	1170119,46
	269° 34' 37"	631,15		
808			402182,95	1169488,33
	268° 41' 55"	83,66		
809			402181,05	1169404,69
	183° 29' 21"	218,03		
810			401963,42	1169391,42
	178° 01' 43"	174,13		
811			401789,39	1169397,41
	266° 39' 40"	306,99		
812			401771,51	1169090,94
	264° 47' 00"	644,84		
813			401712,88	1168448,77
	264° 04' 50"	677,12		
814			401643,05	1167775,26
	299° 50' 57"	25,92		
815			401655,95	1167752,78
	299° 50' 49"	547,16		
816			401928,26	1167278,2
	296° 57' 28"	533,85		
817			402170,27	1166802,36
	297° 54' 55"	93		
818			402213,81	1166720,18

Название (номер межевого знака)	Дирекционные углы (град. мин. сек.)	Длина линии(м)	X координата	Y координата
	295° 03' 47"	109,53		
819			402260,21	1166620,96
	295° 05' 34"	70,67		
820			402290,18	1166556,96
	14° 50' 04"	164,36		
821			402449,06	1166599,04
	14° 32' 40"	138,93		
822			402583,54	1166633,93
	15° 02' 02"	108,52		
823			402688,35	1166662,08
	14° 06' 56"	287,36		
824			402967,03	1166732,16
	14° 48' 27"	269,51		
825			403227,59	1166801,04
	13° 50' 56"	299,67		
826			403518,55	1166872,77
	18° 30' 33"	17,07		
827			403534,74	1166878,19
	14° 08' 50"	531,63		
828			404050,25	1167008,13
	11° 49' 46"	83,07		
829			404131,56	1167025,16
	16° 52' 05"	40,01		
830			404169,85	1167036,77
	16° 51' 49"	44,4		
831			404212,34	1167049,65
	14° 45' 22"	346,87		
832			404547,77	1167138
	16° 34' 33"	141,93		
833			404683,8	1167178,49
	17° 54' 29"	328,04		
834			404995,95	1167279,36
	15° 07' 18"	252,89		
835			405240,08	1167345,33
	14° 40' 12"	346,65		
836			405575,43	1167433,12
	13° 52' 54"	6,29		
837			405581,54	1167434,63
	13° 54' 07"	13,44		

Название (номер) межевого знака	Дирекционные углы (град. мин. сек.)	Длина линии(м)	X координата	Y координата
838			405594,59	1167437,86
	13° 21' 28"	245,38		
839			405833,33	1167494,55
	13° 12' 38"	451,45		
840			406272,83	1167597,72
	13° 03' 59"	107,31		
841			406377,36	1167621,98
	14° 37' 12"	156,61		
842			406528,9	1167661,51
	15° 47' 21"	182,84		
843			406704,84	1167711,26
	15° 29' 44"	57,04		
844			406759,81	1167726,5
	13° 05' 00"	483,81		
845			407231,06	1167836,02
	14° 13' 12"	475,08		
846			407691,58	1167952,72
	15° 17' 40"	362,95		
847			408041,68	1168048,46
	59° 26' 43"	721,01		
848			408408,21	1168669,35
	60° 16' 46"	458,46		
849			408635,5	1169067,5
	60° 57' 48"	215,61		
850			408740,15	1169256,01
	17° 17' 01"	236,38		
851			408965,86	1169326,24
	17° 12' 26"	67,3		
852			409030,15	1169346,15
	307° 32' 48"	47,59		
853			409059,15	1169308,42
	285° 05' 32"	18,82		
854			409064,05	1169290,25
	267° 54' 04"	28,67		
855			409063	1169261,6
	257° 38' 24"	37,56		
856			409054,96	1169224,91
	257° 49' 03"	44,69		
857			409045,53	1169181,23

Название (номер) межевого знака	Дирекционные углы (град. мин. сек.)	Длина линии(м)	X координата	Y координата
	275° 11' 21"	38,59		
858			409049,02	1169142,8
	287° 29' 20"	33,71		
859			409059,15	1169110,65
	306° 37' 54"	32,21		
860			409078,37	1169084,8
	318° 36' 25"	35,4		
861			409104,93	1169061,39
	326° 46' 52"	35,08		
862			409134,28	1169042,17
	341° 49' 13"	50,39		
863			409182,15	1169026,45
	352° 51' 45"	28,17		
864			409210,1	1169022,95
	13° 25' 31"	31,61		
865			409240,85	1169030,29
	24° 22' 20"	44,88		
866			409281,73	1169048,81
	18° 40' 57"	51,26		
867			409330,29	1169065,23
	13° 01' 27"	48,06		
868			409377,11	1169076,06
	349° 26' 47"	36,25		
869			409412,75	1169069,42
	329° 16' 29"	30,08		
870			409438,61	1169054,05
	292° 44' 37"	23,49		
871			409447,69	1169032,39
	273° 42' 52"	37,82		
872			409450,14	1168994,65
	266° 29' 57"	45,86		
873			409447,34	1168948,88
	260° 41' 41"	86,4		
874			409433,37	1168863,62
	264° 44' 09"	30,52		
875			409430,57	1168833,23
	279° 28' 38"	25,51		
876			409434,77	1168808,07
	291° 56' 33"	23,36		

Название (номер) межевого знака	Дирекционные углы (град. мин. сек.)	Длина линии(м)	X координата	Y координата
877			409443,5	1168786,4
	306° 52' 31"	20,96		
878			409456,08	1168769,63
	315° 01' 16"	19,27		
879			409469,71	1168756,01
	333° 02' 18"	23,91		
880			409491,02	1168745,17
	344° 03' 54"	30,52		
881			409520,37	1168736,79
	351° 28' 27"	28,26		
882			409548,32	1168732,6
	11° 26' 44"	28,17		
883			409575,93	1168738,19
	34° 13' 18"	31,69		
884			409602,13	1168756,01
	36° 01' 23"	38,02		
885			409632,88	1168778,37
	9° 35' 09"	25,16		
886			409657,69	1168782,56
	348° 53' 35"	19,93		
887			409677,25	1168778,72
	313° 31' 45"	28,92		
888			409697,17	1168757,75
	292° 37' 17"	27,25		
889			409707,65	1168732,6
	268° 03' 20"	20,63		
890			409706,95	1168711,98
	246° 56' 53"	20,51		
891			409698,92	1168693,11
	242° 01' 39"	32,04		
892			409683,89	1168664,81
	247° 28' 41"	31,02		
893			409672,01	1168636,16
	246° 10' 19"	29,41		
894			409660,13	1168609,26
	270° 00' 00"	24,11		
895			409660,13	1168585,15
	274° 50' 17"	24,9		
896			409662,23	1168560,34

Название (номер) межевого знака	Дирекционные углы (град. мин. сек.)	Длина линии(м)	X координата	Y координата
	294° 07' 48"	22,21		
897			409671,31	1168540,07
	309° 09' 15"	19,37		
898			409683,54	1168525,05
	332° 13' 07"	44,24		
899			409722,68	1168504,43
	344° 10' 01"	51,2		
900			409771,94	1168490,46
	351° 36' 24"	43,09		
901			409814,57	1168484,17
	343° 10' 58"	50,74		
902			409863,14	1168469,49
	338° 48' 34"	66,7		
903			409925,33	1168445,38
	335° 33' 29"	164,66		
904			410075,23	1168377,25
	355° 43' 02"	37,49		
905			410112,62	1168374,45
	2° 56' 26"	81,87		
906			410194,38	1168378,65
	7° 37' 24"	50,05		
907			410243,99	1168385,29
	19° 20' 36"	69,62		
908			410309,68	1168408,35
	12° 17' 42"	55,79		
909			410364,19	1168420,23
	4° 42' 06"	55,39		
910			410419,39	1168424,77
	357° 39' 33"	34,28		
911			410453,64	1168423,37
	342° 23' 06"	31,16		
912			410483,34	1168413,94
	333° 07' 45"	30,16		
913			410510,24	1168400,31
	313° 31' 45"	19,28		
914			410523,52	1168386,33
	283° 41' 49"	14,74		
915			410527,01	1168372,01
	233° 37' 49"	24,74		

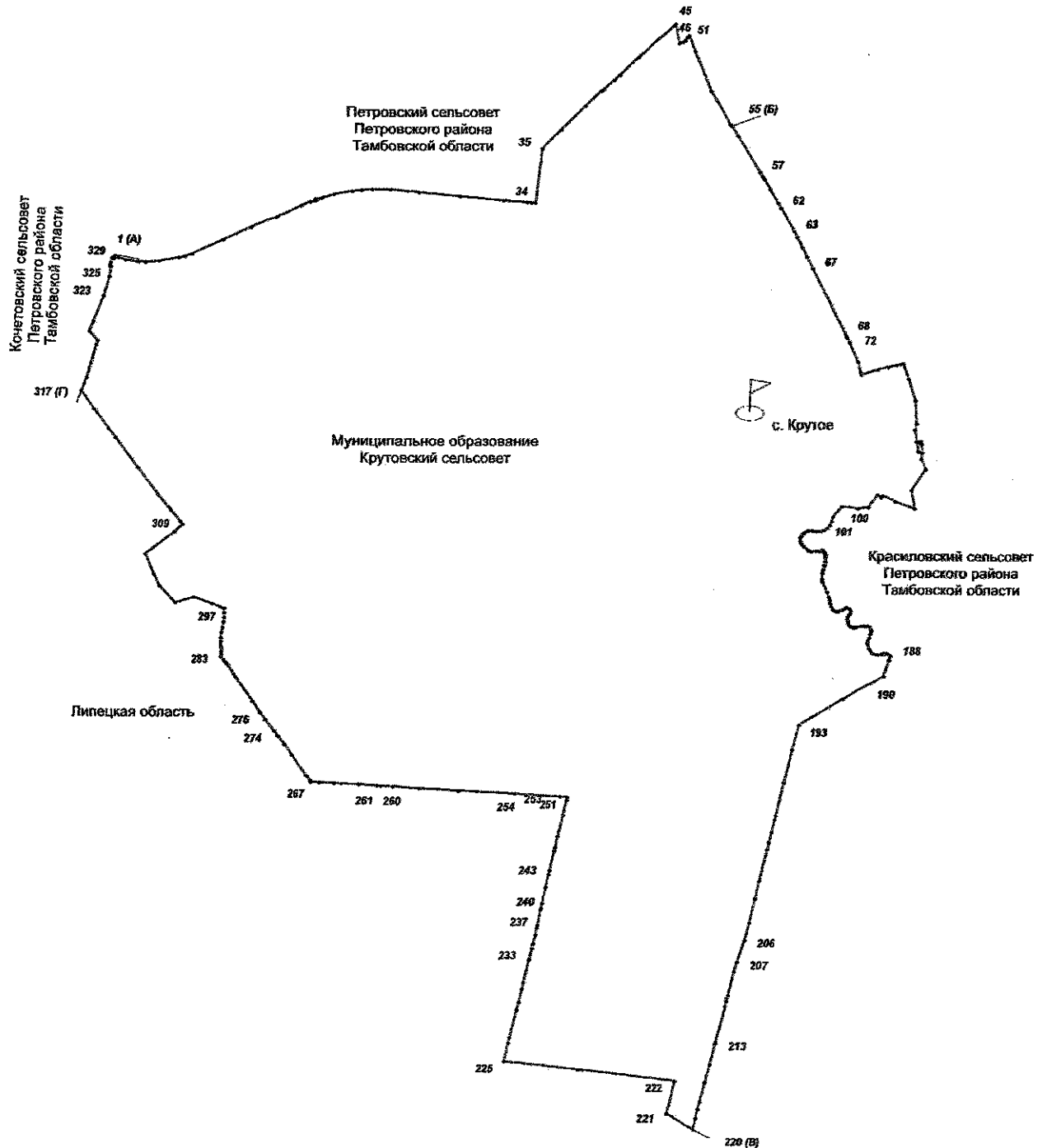
Название (номер) межевого знака	Дирекционные углы (град. мин. сек.)	Длина линии(м)	X координата	Y координата
916			410512,34	1168352,09
	253° 56' 12"	24		
917			410505,7	1168329,03
	276° 23' 09"	47,11		
918			410510,94	1168282,21
	267° 43' 52"	61,89		
919			410508,49	1168220,37
	279° 01' 53"	22,3		
920			410511,99	1168198,35
	300° 31' 44"	31,64		
921			410528,06	1168171,1
	307° 35' 01"	72,75		
922			410572,43	1168113,45
	311° 42' 55"	43,07		
923			410601,09	1168081,3
	331° 33' 44"	28,6		
924			410626,24	1168067,68
	348° 08' 46"	28,92		
925			410654,54	1168061,74
	4° 06' 50"	38,89		
926			410693,33	1168064,53
	20° 28' 41"	30,96		
927			410722,33	1168075,36
	37° 46' 18"	49,06		
928			410761,11	1168105,41
	51° 57' 14"	40,82		
929			410786,27	1168137,56
	70° 47' 44"	41,44		
930			410799,9	1168176,69
	87° 32' 31"	65,05		
931			410802,69	1168241,68
	107° 22' 01"	34,44		
932			410792,41	1168274,55
	90° 00' 00"	43,02		
933			410792,41	1168317,57
	92° 10' 11"	42,26		
934			410790,81	1168359,8
	62° 32' 25"	46,69		
935			410812,34	1168401,23

Название (номер) межевого знака	Дирекционные углы (град. мин. сек.)	Длина линии(м)	X координата	Y координата
	56° 17' 43"	54,59		
936			410842,63	1168446,64
	41° 41' 07"	58,7		
937			410886,47	1168485,68
	25° 08' 59"	58,12		
938			410939,08	1168510,38
	13° 29' 21"	61,48		
939			410998,86	1168524,72
	41° 00' 04"	202,8		
940			411151,91	1168657,77
	97° 38' 16"	233,92		
941			411120,82	1168889,61
	81° 33' 29"	146,59		
942			411142,34	1169034,61
	36° 16' 29"	219,5		
943			411319,3	1169164,48
	126° 11' 39"	66,14		
944			411280,24	1169217,86
	44° 58' 36"	34,93		
945			411304,95	1169242,55
	116° 47' 52"	183,88		
946			411222,05	1169406,68
	109° 56' 27"	299,17		
947			411120,02	1169687,91
	350° 08' 17"	263,96		
948			411380,08	1169642,7
	34° 06' 02"	358,1		
949			411676,61	1169843,47
	338° 08' 39"	154,59		
950			411820,09	1169785,92
	7° 48' 31"	96,05		
951			411915,25	1169798,97
	354° 51' 31"	121,52		
952			412036,28	1169788,08
	343° 22' 00"	39,93		
953			412074,54	1169776,65
	261° 19' 30"	34,94		
954			412069,27	1169742,11
	179° 36' 20"	142,37		

Название (номер) межевого знака	Дирекционные углы (град: мин. сек.)	Длина линии(м)	X координата	Y координата
955			411926,9	1169743,09
	351° 18' 16"	147,57		
956			412072,77	1169720,78
	350° 16' 08"	161,93		
957			412232,37	1169693,41
	16° 51' 00"	90,21		
958			412318,71	1169719,56
	356° 39' 01"	333,55		
959			412651,69	1169700,07
	341° 56' 41"	552,7		
960			413177,17	1169528,77
	256° 42' 15"	36,79		
961			413168,71	1169492,97
	256° 42' 20"	53,58		
962			413156,39	1169440,83
	256° 42' 07"	131,95		
963			413126,04	1169312,42
	256° 42' 17"	148,54		
964			413091,88	1169167,86
	252° 15' 10"	248,44		
965			413016,15	1168931,24
	344° 49' 13"	29,29		
966			413044,42	1168923,57
	345° 48' 18"	162,83		
967			413202,28	1168883,64
	336° 25' 33"	299,82		
968			413477,08	1168763,73
	328° 06' 19"	71,88		
969			413538,11	1168725,75
	334° 05' 37"	8,17		
970			413545,46	1168722,18
	329° 47' 48"	3,88		
971			413548,81	1168720,23
	335° 36' 42"	22,14		
972			413568,97	1168711,09
	333° 11' 55"	1057,49		
973			414512,86	1168234,27
	333° 48' 54"	190,75		
974			414684,03	1168150,1

Название (номер) межевого знака	Дирекционные углы (град. мин. сек.)	Длина линии(м)	X координата	Y координата
	334° 55' 31"	142,54		
975			414813,14	1168089,69
	331° 34' 32"	163,05		
976			414956,53	1168012,08
	331° 17' 16"	90,24		
977			415035,67	1167968,73
	331° 00' 33"	393,46		
978			415379,83	1167778,03
	331° 49' 44"	72,12		
979			415443,41	1167743,98
	328° 50' 05"	227,73		
980			415638,27	1167626,13
	328° 46' 09"	159,39		
981			415774,56	1167543,49
	329° 07' 35"	45,83		
982			415813,9	1167519,97
	329° 06' 26"	69,1		
983			415873,2	1167484,49
	328° 30' 19"	603,81		
984			416388,06	1167169,05
	329° 54' 53"	158,93		
1			416525,58	1167089,38

**Схема границ
муниципального образования-
Крутовский сельсовет
Петровского района Тамбовской области**



**Описание границ
муниципального образования - Крутовский сельсовет
Петровского района Тамбовской области**

I. Участок границы с муниципальным образованием - Петровский сельсовет Петровского района Тамбовской области (от А до Б)

Граница с муниципальным образованием - Петровский сельсовет проходит:

- от т. 1(А) до т. 34 по северной стороне автодороги «Орел – Тамбов»;
- от т. 34 до т.35 по западной стороне лесополосы;
- от т. 35 до т.45 по юго-восточной стороне лесополосы;
- от т. 45 до т.46 по северо-восточной стороне автодороги;
- от т. 46 до т.51 по днищу балки;
- от т. 51 до т.55 (Б) по северо-восточной стороне лесополосы.

II. Участок границы с муниципальным образованием - Красиловский сельсовет Петровского района Тамбовской области (от Б до В)

Граница с муниципальным образованием - Красиловский сельсовет проходит:

- от т.55 (Б) до т.57 по северо-восточной стороне лесополосы;
- от т.57 до т.62 по балке;
- от т.62 до т.63 по балке, пересекая автодорогу "Орел-Тамбов";
- от т.63 до т.67 по восточной стороне лесополосы;
- от т.67 до т.68 по восточной стороне лесополосы, пересекая пастбищный участок;
- от т.68 до т.72 по меже;
- от т.72 до т.100 по границе лесного участка;
- от т.100 до т.101 по пастбищному участку;
- от т.101 до т.188 по середине р. Матыра;
- от т.188 до т.190 по пастбищному участку;
- от т. 190 до т. 193 по юго-восточной стороне лесополосы;
- от т.193 до т.206 по восточной стороне лесополосы;
- от т.206 до т.207 по пастбищному участку, пересекая плотину;
- от т.207 до т.220 (В) по восточной стороне лесополосы.

III. Участок границы с Липецкой областью (от В до Г)

Граница с Липецкой областью проходит:

- от т.220(В) до т.221 по юго-западной стороне лесополосы;
- от т.221 до т.222 по западной стороне лесополосы;
- от т.222 до т.225 по южной стороне лесополосы;
- от т.225 до т.233 по юго-восточной стороне лесополосы;
- от т.233 до т.237 по меже;
- от т.237 до т.240 по пастбищному участку;
- от т.240 до т.243 по меже;
- от т.243 до т.251 по юго-восточной стороне лесополосы;

- от т.251 до т.253 по южной стороне лесополосы;
- от т.253 до т.254 по меже;
- от т.254 до т.260 по южной стороне лесополосы;
- от т.260 до т.261 по пастбищному участку;
- от т.261 до т.267 по южной стороне полевой дороги;
- от т.267 до т.274 по юго-западной стороне лесополосы;
- от т.274 до т.276 по пастбищному участку;
- от т.276 до т.283 по меже до середины р. Матыра;
- от т.283 до т.297 по середине р. Матыра;
- от т.297 до т.309 по границе лесного участка Шехманского лесхоза;
- от т.309 до т.317 (Г) по северо-восточной стороне лесополосы.

IV. Участок границы с муниципальным образованием - Кочетовский сельсовет Петровского района Тамбовской области (от Г до А)

Граница с муниципальным образованием - Кочетовский сельсовет проходит:

- от т.317(Г) до т.323 по восточной стороне лесополосы;
- от т.323 до т.325 по меже;
- от т.325 до т.329 по восточной стороне полевой дороги;
- от т.329 до т.1(А) пересекая автодорогу «Орел – Тамбов»;

**Каталог координат
характерных точек границ муниципального образования -
Крутовский сельсовет Петровского района Тамбовской области**

Название (номер межевого знака)	Дирекционные углы (град. мин. сек.)	Длина линии(м)	X координата	Y координата
1			414662,41	1158395,21
	102° 36' 33"	22,4		
2			414657,52	1158417,07
	57° 56' 17"	5,37		
3			414660,37	1158421,62
	113° 00' 46"	25,91		
4			414650,24	1158445,47
	130° 59' 06"	9,39		
5			414644,08	1158452,56
	105° 48' 32"	96,83		
6			414617,7	1158545,73
	98° 54' 11"	192,36		
7			414587,93	1158735,77
	92° 55' 17"	95,55		
8			414583,06	1158831,2
	84° 59' 04"	202		
9			414600,72	1159032,43
	80° 10' 23"	270,22		
10			414646,84	1159298,69
	76° 49' 33"	89,16		
11			414667,16	1159385,5
	70° 06' 39"	108,79		
12			414704,17	1159487,8
	65° 43' 42"	490,51		
13			414905,8	1159934,95
	65° 36' 17"	426,31		
14			415081,88	1160323,2
	66° 03' 09"	371,82		
15			415232,8	1160663,01
	64° 43' 57"	371,3		
16			415391,29	1160998,79
	64° 55' 17"	142,92		
17			415451,87	1161128,24
	74° 03' 33"	67,21		
18			415470,33	1161192,87
	9° 56' 59"	12,56		

Название (номер) межевого знака	Дирекционные углы (град. мин. сек.)	Длина линии(м)	X координата	Y координата
19			415482,7	1161195,04
	65° 18' 18"	16,99		
20			415489,8	1161210,48
	128° 52' 17"	10,99		
21			415482,9	1161219,04
	70° 52' 29"	69,8		
22			415505,77	1161284,99
	74° 01' 59"	176,38		
23			415554,29	1161454,57
	78° 59' 27"	256,01		
24			415603,18	1161705,87
	83° 55' 29"	134,93		
25			415617,46	1161840,04
	86° 39' 30"	145,48		
26			415625,94	1161985,27
	90° 17' 39"	243,4		
27			415624,69	1162228,67
	95° 09' 31"	394,71		
28			415589,2	1162621,78
	95° 29' 11"	597,76		
29			415532,05	1163216,8
	95° 21' 54"	613,28		
30			415474,71	1163827,39
	94° 51' 36"	333,45		
31			415446,46	1164159,64
	94° 51' 25"	55,04		
32			415441,8	1164214,48
	88° 46' 40"	56,72		
33			415443,01	1164271,19
	98° 43' 24"	3,82		
34			415442,43	1164274,97
	7° 29' 25"	771,12		
35			416206,97	1164375,49
	45° 39' 41"	385,95		
36			416476,71	1164651,53
	46° 33' 05"	483,68		
37			416809,34	1165002,68
	46° 53' 34"	303,15		
38			417016,5	1165224

Название (номер) межевого знака	Дирекционные углы (град. мин. сек.)	Длина линии(м)	X координата	Y координата
	53° 49' 46"	45,88		
39			417043,58	1165261,04
	48° 18' 21"	201,22		
40			417177,42	1165411,29
	46° 26' 51"	103,29		
41			417248,59	1165486,15
	47° 15' 31"	366,22		
42			417497,14	1165755,11
	47° 53' 05"	6,32		
43			417501,38	1165759,8
	47° 33' 43"	669,76		
44			417953,33	1166254,09
	44° 25' 15"	35,68		
45			417978,81	1166279,06
	168° 18' 35"	279,39		
46			417705,22	1166335,67
	68° 00' 37"	21,47		
47			417713,26	1166355,58
	71° 53' 48"	38,23		
48			417725,14	1166391,92
	56° 47' 55"	33,82		
49			417743,66	1166420,22
	35° 13' 01"	50,9		
50			417785,24	1166449,57
	41° 29' 11"	44,31		
51			417818,43	1166478,92
	159° 42' 17"	241,77		
52			417591,67	1166562,78
	157° 55' 15"	615,37		
53			417021,43	1166794,09
	150° 23' 54"	539,69		
54			416552,18	1167060,68
	132° 49' 31"	39,13		
55			416525,58	1167089,38
	149° 54' 53"	158,93		
56			416388,06	1167169,05
	148° 30' 19"	603,81		
57			415873,2	1167484,49
	149° 06' 26"	69,1		

Название (номер) межевого знака	Дирекционные углы (град. мин. сек.)	Длина линии(м)	X координата	Y координата
58			415813,9	1167519,97
	149° 07' 35"	45,83		
59			415774,56	1167543,49
	148° 46' 09"	159,39		
60			415638,27	1167626,13
	148° 50' 05"	227,73		
61			415443,41	1167743,98
	151° 49' 44"	72,12		
62			415379,83	1167778,03
	151° 00' 33"	393,46		
63			415035,67	1167968,73
	151° 17' 16"	90,24		
64			414956,53	1168012,08
	151° 34' 32"	163,05		
65			414813,14	1168089,69
	154° 55' 31"	142,54		
66			414684,03	1168150,1
	153° 48' 54"	190,75		
67			414512,86	1168234,27
	153° 11' 55"	1057,49		
68			413568,97	1168711,09
	155° 36' 42"	22,14		
69			413548,81	1168720,23
	149° 47' 48"	3,88		
70			413545,46	1168722,18
	154° 05' 37"	8,17		
71			413538,11	1168725,75
	148° 06' 19"	71,88		
72			413477,08	1168763,73
	156° 25' 33"	299,82		
73			413202,28	1168883,64
	165° 48' 18"	162,83		
74			413044,42	1168923,57
	164° 49' 13"	29,29		
75			413016,15	1168931,24
	72° 15' 10"	248,44		
76			413091,88	1169167,86
	76° 42' 17"	148,54		
77			413126,04	1169312,42

Название (номер) межевого знака	Дирекционные углы (град. мин. сек.)	Длина линии(м)	X координата	Y координата
	76° 42' 07"	131,95		
78			413156,39	1169440,83
	76° 42' 20"	53,58		
79			413168,71	1169492,97
	76° 42' 15"	36,79		
80			413177,17	1169528,77
	161° 56' 41"	552,7		
81			412651,69	1169700,07
	176° 39' 01"	333,55		
82			412318,71	1169719,56
	196° 51' 00"	90,21		
83			412232,37	1169693,41
	170° 16' 08"	161,93		
84			412072,77	1169720,78
	171° 18' 16"	147,57		
85			411926,9	1169743,09
	359° 36' 20"	142,37		
86			412069,27	1169742,11
	81° 19' 30"	34,94		
87			412074,54	1169776,65
	163° 22' 00"	39,93		
88			412036,28	1169788,08
	174° 51' 31"	121,52		
89			411915,25	1169798,97
	187° 48' 31"	96,05		
90			411820,09	1169785,92
	158° 08' 39"	154,59		
91			411676,61	1169843,47
	214° 06' 02"	358,1		
92			411380,08	1169642,7
	170° 08' 17"	263,96		
93			411120,02	1169687,91
	289° 56' 27"	299,17		
94			411222,05	1169406,68
	296° 47' 52"	183,88		
95			411304,95	1169242,55
	224° 58' 36"	34,93		
96			411280,24	1169217,86
	306° 11' 39"	66,14		

Название (номер) межевого знака	Дирекционные углы (град. мин. сек.)	Длина линии(м)	X координата	Y координата
97			411319,3	1169164,48
	216° 16' 29"	219,5		
98			411142,34	1169034,61
	261° 33' 29"	146,59		
99			411120,82	1168889,61
	277° 38' 16"	233,92		
100			411151,91	1168657,77
	221° 00' 04"	202,8		
101			410998,86	1168524,72
	193° 29' 21"	61,48		
102			410939,08	1168510,38
	205° 08' 59"	58,12		
103			410886,47	1168485,68
	221° 41' 07"	58,7		
104			410842,63	1168446,64
	236° 17' 43"	54,59		
105			410812,34	1168401,23
	242° 32' 25"	46,69		
106			410790,81	1168359,8
	272° 10' 11"	42,26		
107			410792,41	1168317,57
	270° 00' 00"	43,02		
108			410792,41	1168274,55
	287° 22' 01"	34,44		
109			410802,69	1168241,68
	267° 32' 31"	65,05		
110			410799,9	1168176,69
	250° 47' 44"	41,44		
111			410786,27	1168137,56
	231° 57' 14"	40,82		
112			410761,11	1168105,41
	217° 46' 18"	49,06		
113			410722,33	1168075,36
	200° 28' 41"	30,96		
114			410693,33	1168064,53
	184° 06' 50"	38,89		
115			410654,54	1168061,74
	168° 08' 46"	28,92		
116			410626,24	1168067,68

Название (номер) межевого знака	Дирекционные углы (град. мин. сек.)	Длина линии(м)	X координата	Y координата
	151° 33' 44"	28,6		
117			410601,09	1168081,3
	131° 42' 55"	43,07		
118			410572,43	1168113,45
	127° 35' 01"	72,75		
119			410528,06	1168171,1
	120° 31' 44"	31,64		
120			410511,99	1168198,35
	99° 01' 53"	22,3		
121			410508,49	1168220,37
	87° 43' 52"	61,89		
122			410510,94	1168282,21
	96° 23' 09"	47,11		
123			410505,7	1168329,03
	73° 56' 12"	24		
124			410512,34	1168352,09
	53° 37' 49"	24,74		
125			410527,01	1168372,01
	103° 41' 49"	14,74		
126			410523,52	1168386,33
	133° 31' 45"	19,28		
127			410510,24	1168400,31
	153° 07' 45"	30,16		
128			410483,34	1168413,94
	162° 23' 06"	31,16		
129			410453,64	1168423,37
	177° 39' 33"	34,28		
130			410419,39	1168424,77
	184° 42' 06"	55,39		
131			410364,19	1168420,23
	192° 17' 42"	55,79		
132			410309,68	1168408,35
	199° 20' 36"	69,62		
133			410243,99	1168385,29
	187° 37' 24"	50,05		
134			410194,38	1168378,65
	182° 56' 26"	81,87		
135			410112,62	1168374,45
	175° 43' 02"	37,49		

Название (номер) межевого знака	Дирекционные углы (град. мин. сек.)	Длина линии(м)	X координата	Y координата
136			410075,23	1168377,25
	155° 33' 29"	164,66		
137			409925,33	1168445,38
	158° 48' 34"	66,7		
138			409863,14	1168469,49
	163° 10' 58"	50,74		
139			409814,57	1168484,17
	171° 36' 24"	43,09		
140			409771,94	1168490,46
	164° 10' 01"	51,2		
141			409722,68	1168504,43
	152° 13' 07"	44,24		
142			409683,54	1168525,05
	129° 09' 15"	19,37		
143			409671,31	1168540,07
	114° 07' 48"	22,21		
144			409662,23	1168560,34
	94° 50' 17"	24,9		
145			409660,13	1168585,15
	90° 00' 00"	24,11		
146			409660,13	1168609,26
	66° 10' 19"	29,41		
147			409672,01	1168636,16
	67° 28' 41"	31,02		
148			409683,89	1168664,81
	62° 01' 39"	32,04		
149			409698,92	1168693,11
	66° 56' 53"	20,51		
150			409706,95	1168711,98
	88° 03' 20"	20,63		
151			409707,65	1168732,6
	112° 37' 17"	27,25		
152			409697,17	1168757,75
	133° 31' 45"	28,92		
153			409677,25	1168778,72
	168° 53' 35"	19,93		
154			409657,69	1168782,56
	189° 35' 09"	25,16		
155			409632,88	1168778,37

Название (номер) межевого знака	Дирекционные углы (град. мин. сек.)	Длина линии(м)	X координата	Y координата
	216° 01' 23"	38,02		
156			409602,13	1168756,01
	214° 13' 18"	31,69		
157			409575,93	1168738,19
	191° 26' 44"	28,17		
158			409548,32	1168732,6
	171° 28' 27"	28,26		
159			409520,37	1168736,79
	164° 03' 54"	30,52		
160			409491,02	1168745,17
	153° 02' 18"	23,91		
161			409469,71	1168756,01
	135° 01' 16"	19,27		
162			409456,08	1168769,63
	126° 52' 31"	20,96		
163			409443,5	1168786,4
	111° 56' 33"	23,36		
164			409434,77	1168808,07
	99° 28' 38"	25,51		
165			409430,57	1168833,23
	84° 44' 09"	30,52		
166			409433,37	1168863,62
	80° 41' 41"	86,4		
167			409447,34	1168948,88
	86° 29' 57"	45,86		
168			409450,14	1168994,65
	93° 42' 52"	37,82		
169			409447,69	1169032,39
	112° 44' 37"	23,49		
170			409438,61	1169054,05
	149° 16' 29"	30,08		
171			409412,75	1169069,42
	169° 26' 47"	36,25		
172			409377,11	1169076,06
	193° 01' 27"	48,06		
173			409330,29	1169065,23
	198° 40' 57"	51,26		
174			409281,73	1169048,81
	204° 22' 20"	44,88		

Название (номер межевого знака)	Дирекционные углы (град. мин. сек.)	Длина линии(м)	X координата	Y координата
175			409240,85	1169030,29
	193° 25' 31"	31,61		
176			409210,1	1169022,95
	172° 51' 45"	28,17		
177			409182,15	1169026,45
	161° 49' 13"	50,39		
178			409134,28	1169042,17
	146° 46' 52"	35,08		
179			409104,93	1169061,39
	138° 36' 25"	35,4		
180			409078,37	1169084,8
	126° 37' 54"	32,21		
181			409059,15	1169110,65
	107° 29' 20"	33,71		
182			409049,02	1169142,8
	95° 11' 21"	38,59		
183			409045,53	1169181,23
	77° 49' 03"	44,69		
184			409054,96	1169224,91
	77° 38' 24"	37,56		
185			409063	1169261,6
	87° 54' 04"	28,67		
186			409064,05	1169290,25
	105° 05' 32"	18,82		
187			409059,15	1169308,42
	127° 32' 48"	47,59		
188			409030,15	1169346,15
	197° 12' 26"	67,3		
189			408965,86	1169326,24
	197° 17' 01"	236,38		
190			408740,15	1169256,01
	240° 57' 48"	215,61		
191			408635,5	1169067,5
	240° 16' 46"	458,46		
192			408408,21	1168669,35
	239° 26' 43"	721,01		
193			408041,68	1168048,46
	195° 17' 40"	362,95		
194			407691,58	1167952,72

Название (номер) межевого знака	Дирекционные углы (град. мин. сек.)	Длина линии(м)	X координата	Y координата
	194° 13' 12"	475,08		
195			407231,06	1167836,02
	193° 05' 00"	483,81		
196			406759,81	1167726,5
	195° 29' 44"	57,04		
197			406704,84	1167711,26
	195° 47' 21"	182,84		
198			406528,9	1167661,51
	194° 37' 12"	156,61		
199			406377,36	1167621,98
	193° 03' 59"	107,31		
200			406272,83	1167597,72
	193° 12' 38"	451,45		
201			405833,33	1167494,55
	193° 21' 28"	245,38		
202			405594,59	1167437,86
	193° 54' 07"	13,44		
203			405581,54	1167434,63
	193° 52' 54"	6,29		
204			405575,43	1167433,12
	194° 40' 12"	346,65		
205			405240,08	1167345,33
	195° 07' 18"	252,89		
206			404995,95	1167279,36
	197° 54' 29"	328,04		
207			404683,8	1167178,49
	196° 34' 33"	141,93		
208			404547,77	1167138
	194° 45' 22"	346,87		
209			404212,34	1167049,65
	196° 51' 49"	44,4		
210			404169,85	1167036,77
	196° 52' 05"	40,01		
211			404131,56	1167025,16
	191° 49' 46"	83,07		
212			404050,25	1167008,13
	194° 08' 50"	531,63		
213			403534,74	1166878,19
	198° 30' 33"	17,07		

Название (номер межевого знака)	Дирекционные углы (град. мин. сек.)	Длина линии(м)	X координата	Y координата
214			403518,55	1166872,77
	193° 50' 56"	299,67		
215			403227,59	1166801,04
	194° 48' 27"	269,51		
216			402967,03	1166732,16
	194° 06' 56"	287,36		
217			402688,35	1166662,08
	195° 02' 02"	108,52		
218			402583,54	1166633,93
	194° 32' 40"	138,93		
219			402449,06	1166599,04
	194° 50' 04"	164,36		
220			402290,18	1166556,96
	301° 33' 27"	430,7		
221			402515,59	1166189,95
	11° 55' 47"	481,44		
222			402986,63	1166289,47
	276° 50' 04"	1310,82		
223			403142,62	1164987,96
	276° 52' 23"	65,18		
224			403150,42	1164923,25
	275° 54' 38"	1062,58		
225			403259,84	1163866,32
	13° 08' 09"	268,59		
226			403521,4	1163927,36
	13° 08' 02"	75,47		
227			403594,9	1163944,51
	13° 42' 00"	407,24		
228			403990,55	1164040,96
	13° 42' 00"	112,02		
229			404099,38	1164067,49
	13° 25' 46"	198,97		
230			404292,91	1164113,7
	13° 25' 45"	93,61		
231			404383,96	1164135,44
	13° 25' 48"	327,27		
232			404702,28	1164211,45
	13° 29' 45"	13,37		
233			404715,28	1164214,57

Название (номер) межевого знака	Дирекционные углы (град. мин. сек.)	Длина линии(м)	X координата	Y координата
	13° 27' 18"	154,2		
234			404865,25	1164250,45
	13° 27' 26"	69,61		
235			404932,95	1164266,65
	12° 46' 48"	131,87		
236			405061,55	1164295,82
	12° 47' 08"	102,35		
237			405161,36	1164318,47
	12° 46' 25"	37,31		
238			405197,75	1164326,72
	11° 23' 36"	226,23		
239			405419,52	1164371,41
	14° 07' 05"	23,78		
240			405442,58	1164377,21
	14° 06' 23"	65,36		
241			405505,97	1164393,14
	14° 06' 39"	236,71		
242			405735,54	1164450,85
	13° 56' 42"	187,43		
243			405917,45	1164496,02
	13° 25' 24"	61		
244			405976,78	1164510,18
	14° 01' 24"	278,03		
245			406246,52	1164577,55
	13° 58' 36"	48,94		
246			406294,01	1164589,37
	13° 13' 26"	176,7		
247			406466,02	1164629,79
	14° 12' 28"	310,14		
248			406766,67	1164705,91
	13° 11' 24"	211,81		
249			406972,89	1164754,24
	12° 48' 48"	41,71		
250			407013,56	1164763,49
	10° 36' 09"	2,07		
251			407015,59	1164763,87
	277° 12' 15"	100,72		
252			407028,22	1164663,95
	271° 58' 19"	292,63		

Название (номер) межевого знака	Дирекционные углы (град. мин. сек.)	Длина линии(м)	X координата	Y координата
253			407038,29	1164371,49
	273° 53' 56"	357,66		
254			407062,61	1164014,66
	273° 07' 52"	548,33		
255			407092,56	1163467,15
	272° 49' 22"	249,14		
256			407104,83	1163218,31
	272° 53' 01"	23,06		
257			407105,99	1163195,28
	272° 52' 44"	547,33		
258			407133,48	1162648,64
	273° 41' 29"	358,94		
259			407156,59	1162290,44
	274° 27' 31"	5,15		
260			407156,99	1162285,31
	274° 26' 49"	167,4		
261			407169,97	1162118,41
	273° 34' 57"	52,65		
262			407173,26	1162065,86
	273° 02' 40"	251,35		
263			407186,61	1161814,86
	273° 02' 42"	239,28		
264			407199,32	1161575,92
	273° 02' 12"	99,1		
265			407204,57	1161476,96
	272° 34' 14"	209,36		
266			407213,96	1161267,81
	272° 55' 30"	116,79		
267			407219,92	1161151,17
	321° 02' 19"	22,25		
268			407237,22	1161137,18
	324° 45' 49"	84,89		
269			407306,56	1161088,2
	324° 45' 49"	366,51		
270			407605,92	1160876,74
	324° 48' 37"	174,97		
271			407748,91	1160775,91
	324° 45' 27"	145,99		
272			407868,14	1160691,67

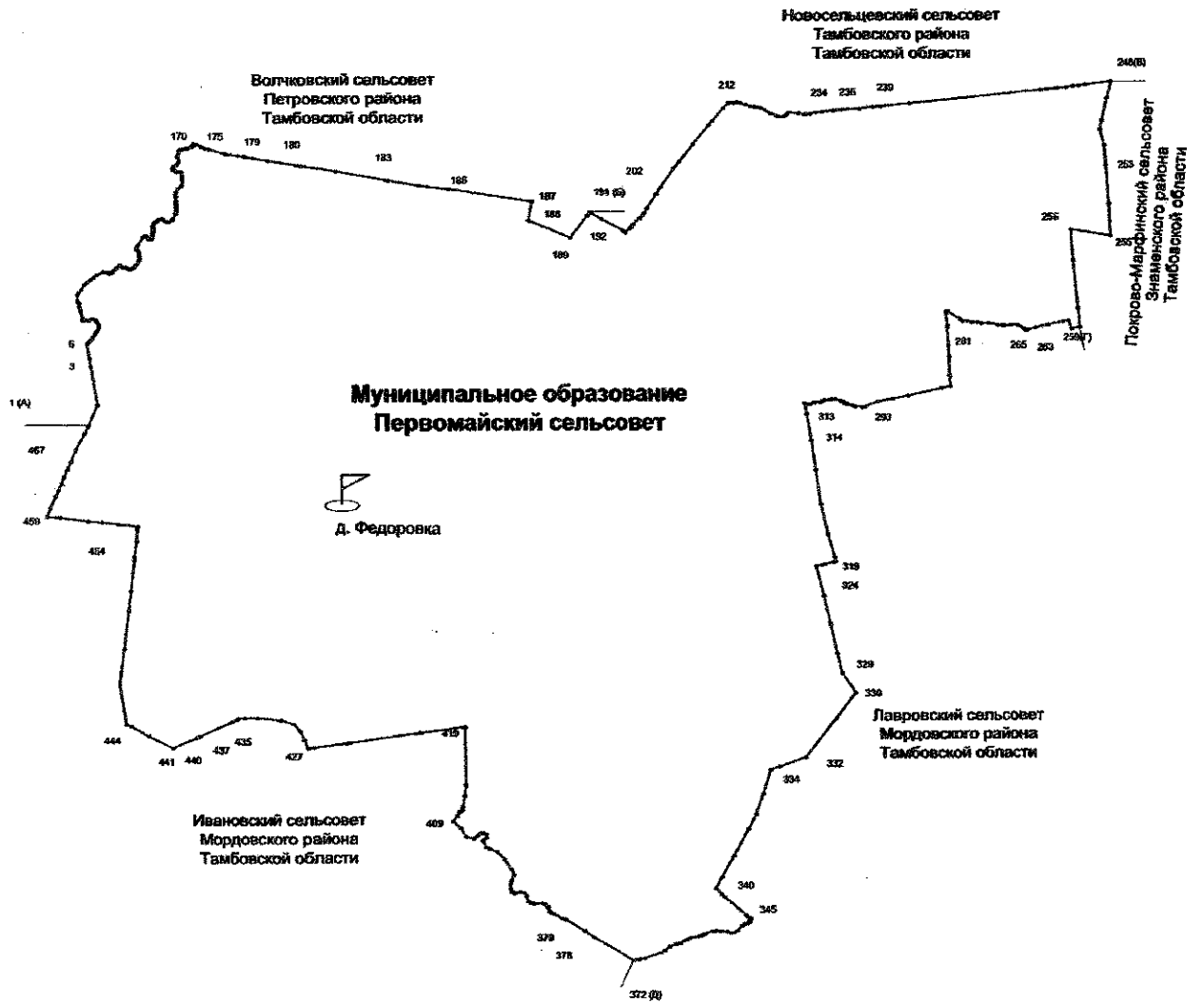
Название (номер межевого знака)	Дирекционные углы (град. мин. сек.)	Длина линии(м)	X координата	Y координата
	324° 45' 31"	8,09		
273			407874,75	1160687
	324° 54' 00"	75,63		
274			407936,63	1160643,51
	325° 33' 00"	194,3		
275			408096,85	1160533,6
	325° 40' 28"	123,53		
276			408198,87	1160463,94
	325° 40' 06"	193,69		
277			408358,82	1160354,7
	325° 34' 29"	424,53		
278			408709	1160114,7
	325° 41' 46"	50,21		
279			408750,48	1160086,4
	325° 41' 39"	182,98		
280			408901,63	1159983,27
	323° 20' 40"	33,67		
281			408928,64	1159963,17
	325° 00' 41"	28,15		
282			408951,7	1159947,03
	322° 46' 02"	59,7		
283			408999,23	1159910,91
	8° 34' 33"	38,89		
284			409037,69	1159916,71
	359° 40' 53"	32,38		
285			409070,07	1159916,53
	353° 56' 24"	37,04		
286			409106,9	1159912,62
	352° 25' 45"	20,72		
287			409127,44	1159909,89
	348° 23' 17"	27,52		
288			409154,4	1159904,35
	351° 22' 42"	25,88		
289			409179,99	1159900,47
	2° 44' 41"	32,79		
290			409212,74	1159902,04
	6° 09' 37"	47,15		
291			409259,62	1159907,1
	6° 45' 29"	77,25		

Название (номер межевого знака)	Дирекционные углы (град. мин. сек.)	Длина линии(м)	X координата	Y координата
292			409336,33	1159916,19
	10° 27' 49"	67,18		
293			409402,39	1159928,39
	10° 18' 40"	83,02		
294			409484,07	1159943,25
	7° 01' 37"	63,68		
295			409547,27	1159951,04
	4° 18' 41"	67,97		
296			409615,05	1159956,15
	4° 57' 05"	70,67		
297			409685,46	1159962,25
	265° 02' 43"	21,42		
298			409683,61	1159940,91
	288° 47' 36"	45,01		
299			409698,11	1159898,3
	292° 08' 55"	128,35		
300			409746,5	1159779,42
	289° 37' 04"	272,5		
301			409837,99	1159522,74
	252° 18' 10"	277,05		
302			409753,77	1159258,8
	316° 39' 55"	331,64		
303			409994,99	1159031,21
	334° 45' 26"	182,76		
304			410160,3	1158953,27
	337° 55' 06"	304,07		
305			410442,07	1158838,96
	338° 27' 32"	5,72		
306			410447,39	1158836,86
	58° 21' 50"	1,32		
307			410448,08	1158837,98
	52° 58' 03"	510,85		
308			410755,75	1159245,79
	45° 16' 56"	165,12		
309			410871,93	1159363,12
	318° 01' 09"	52,63		
310			410911,05	1159327,92
	320° 10' 25"	206,71		
311			411069,8	1159195,53

Название (номер) межевого знака	Дирекционные углы (град. мин. сек.)	Длина линии(м)	X координата	Y координата
	320° 27' 21"	288,34		
312			411292,15	1159011,95
	323° 03' 19"	479,93		
313			411675,72	1158723,49
	323° 13' 11"	522,14		
314			412093,92	1158410,86
	322° 50' 16"	170,44		
315			412229,75	1158307,9
	323° 03' 51"	336,82		
316			412498,97	1158105,5
	324° 40' 30"	313,97		
317			412755,13	1157923,96
	21° 13' 21"	205,09		
318			412946,31	1157998,2
	16° 18' 09"	491,54		
319			413418,09	1158136,18
	14° 34' 01"	58,41		
320			413474,62	1158150,87
	319° 25' 11"	176,63		
321			413608,77	1158035,97
	23° 09' 11"	150,36		
322			413747,02	1158095,09
	21° 30' 23"	385,4		
323			414105,59	1158236,38
	18° 02' 59"	286,83		
324			414378,3	1158325,25
	9° 34' 26"	145,98		
325			414522,25	1158349,53
	285° 54' 29"	14,7		
326			414526,28	1158335,39
	356° 33' 06"	23,44		
327			414549,68	1158333,98
	6° 12' 47"	32,34		
328			414581,83	1158337,48
	22° 15' 10"	63,64		
329			414640,73	1158361,58
	92° 19' 42"	21,91		
330			414639,84	1158383,47
	27° 28' 54"	25,44		

Название (номер) межевого знака	Дирекционные углы (град. мин. сек.)	Длина линии(м)	X координата	Y координата
1			414662,41	1158395,21

**Схема границ
муниципального образования-
Первомайский сельсовет
Петровского района Тамбовской области**



25

**Описание границ
муниципального образования — Первомайский сельсовет
Петровского района Тамбовской области**

I. Участок границы с муниципальным образованием - Волчковский сельсовет Петровского района Тамбовской области (от А до Б)

Граница с муниципальным образованием - Волчковский сельсовет проходит:

- от т.1(А) до т.3 по восточной стороне лесополосы;
- от т.3 до т.6 по меже;
- от т.6 до т.170 по середине р. Матыра;
- от т.170 до т.175 по пастбищному участку;
- от т.175 до т.179 по меже;
- от т.179 до т.180 по юго-западной стороне лесополосы, пересекая автодорогу "Орел-Тамбов";
- от т.180 до т.183 по юго-западной стороне лесополосы;
- от т.183 до т.186 по меже;
- от т.186 до т.187 по юго-западной стороне лесополосы;
- от т.187 до т.188 по северо-западной стороне лесополосы;
- от т.188 до т.189 по юго-западной стороне лесополосы, пересекая болото;
- от т.189 до т.191(Б) по юго-восточной стороне лесополосы.

II. Участок границы с муниципальным образованием — Новосельцевский сельсовет Тамбовского района Тамбовской области (от Б до В)

Граница с муниципальным образованием - Новосельцевский сельсовет Тамбовского района проходит:

- от т.191(Б) до т.192 по меже;
- от т.192 до т.202 по пастбищному участку;
- от т.202 до т.212 по меже;
- от т.212 до т.234 по ручью;
- от т.234 до т.236 по меже;
- от т.236 до т.239 по южной стороне лесополосы;
- от т.239 до т.248 (В) по меже.

III. Участок границы с муниципальным образованием — Покрово-Марфинский сельсовет Знаменского района Тамбовской области (от В до Г)

Граница с муниципальным образованием — Покрово-Марфинский Знаменского района сельсовет проходит:

- от т.248(В) до т.253 по меже;
- от т.253 до т.255 по пастбищному участку;
- от т.255 до т.256 по меже;
- от т.256 до т.259(Г) по западной стороне лесополосы.

IV. Участок границы с муниципальным образованием — Лавровский сельсовет Мордовского района Тамбовской области (от Г до Д)

Граница с муниципальным образованием — Лавровский сельсовет Мордовского района проходит:

- от т.259 (Г) до т.263 по меже;
- от т.263 до т.265 по пастбищному участку;
- от т.265 до т.281 по дну балки;
- от т.281 до т.293 по меже;
- от т.293 до т.313 по пересыхающему ручью;
- от т.313 до т.314 по меже;
- от т.314 до т.319 по восточной стороне лесополосы;
- от т.319 до т.324 по меже;
- от т.324 до т.329 по восточной стороне лесополосы до ручья;
- от т.329 до т.330 по меже;
- от т.330 до т.332 по юго-восточной стороне лесополосы;
- от т.332 до т.334 по меже;
- от т.334 до т.340 по юго-восточной стороне лесополосы;
- от т.340 до т.345 по меже;
- от т.345 до т.372(Д) по середине каскада прудов.

V. Участок границы с муниципальным образованием — Ивановский сельсовет Мордовского района Тамбовской области (от Д до А)

Граница с муниципальным образованием — Ивановский сельсовет Мордовского района проходит:

- от т.372(Д) до т.378 по середине пруда;
- от т.378 до т.379 пересекая плотину;
- от т.379 до т.409 по середине реки Плоскуша;
- от т.409 до т.419 по меже;
- от т.419 до т.427 по южной стороне лесополосы;
- от т.427 до т.435 по середине пруда;
- от т.435 до т.437 по меже;
- от т.437 до т.440 пересекая дорогу "Каспий" - Жердевка - Токаревка - Мордово - Мельгуны - Волчки — "Орел-Тамбов";
- от т.440 до т.441 по юго-восточной стороне лесополосы;
- от т.441 до т.444 по юго-западной стороне лесополосы;
- от т.444 до т.454 по меже;
- от т.454 до т.459 по южной стороне лесополосы;
- от т.459 до т.467 по западной стороне полевой дороги;
- от т.467 до т.1(А) по восточной стороне полевой дороги.

4

Каталог координат
характерных точек границ муниципального образования -
Первомайский сельсовет Петровского района Тамбовской области

Название (номер межевого знака)	Дирекционные углы (град. мин. сек.)	Длина линии(м)	X координата	Y координата
1			399066,08	1194749,28
	23° 47' 54"	382,63		
2			399416,18	1194903,68
	350° 38' 16"	669,73		
3			400076,99	1194794,73
	351° 23' 19"	138,38		
4			400213,81	1194774,01
	351° 05' 30"	243,78		
5			400454,65	1194736,26
	350° 08' 43"	8,88		
6			400463,4	1194734,74
	50° 42' 34"	39,73		
7			400488,56	1194765,49
	43° 55' 57"	26,19		
8			400507,42	1194783,66
	39° 23' 20"	42,96		
9			400540,62	1194810,92
	35° 25' 38"	34,95		
10			400569,1	1194831,18
	30° 30' 30"	67,11		
11			400626,92	1194865,25
	32° 59' 36"	60		
12			400677,24	1194897,92
	27° 57' 50"	44,7		
13			400716,72	1194918,88
	20° 19' 14"	15,09		
14			400730,87	1194924,12
	13° 11' 45"	16,87		
15			400747,29	1194927,97
	2° 26' 28"	16,43		
16			400763,71	1194928,67
	347° 10' 09"	18,1		
17			400781,36	1194924,65
	335° 04' 45"	24,47		

Название (номер) межевого знака	Дирекционные углы (град. мин. сек.)	Длина линии(м)	X координата	Y координата
18			400803,55	1194914,34
	327° 40' 10"	36,59		
19			400834,47	1194894,77
	334° 24' 47"	27,51		
20			400859,28	1194882,89
	314° 12' 10"	17,79		
21			400871,68	1194870,14
	290° 23' 44"	22,55		
22			400879,54	1194849
	274° 40' 30"	34,35		
23			400882,34	1194814,76
	242° 04' 29"	59,53		
24			400854,46	1194762,16
	271° 29' 42"	21,85		
25			400855,03	1194740,32
	289° 45' 37"	31,18		
26			400865,57	1194710,98
	256° 33' 55"	40,89		
27			400856,07	1194671,21
	271° 45' 18"	7,18		
28			400856,29	1194664,03
	293° 10' 47"	8,03		
29			400859,45	1194656,65
	301° 28' 22"	10,04		
30			400864,69	1194648,09
	329° 45' 53"	9,71		
31			400873,08	1194643,2
	13° 09' 46"	8,43		
32			400881,29	1194645,12
	35° 52' 31"	11,64		
33			400890,72	1194651,94
	3° 52' 06"	7,71		
34			400898,41	1194652,46
	344° 34' 45"	107,11		
35			401001,66	1194623,98
	353° 24' 08"	16,71		
36			401018,26	1194622,06
	343° 24' 43"	15,31		

Название (номер межевого знака)	Дирекционные углы (град. мин. сек.)	Длина линии(м)	X координата	Y координата
37			401032,93	1194617,69
	339° 59' 46"	42,39		
38			401072,76	1194603,19
	324° 21' 26"	11,39		
39			401082,02	1194596,55
	355° 24' 05"	12,97		
40			401094,95	1194595,51
	357° 14' 51"	43,73		
41			401138,63	1194593,41
	324° 04' 25"	25,02		
42			401158,89	1194578,73
	348° 04' 55"	16,08		
43			401174,62	1194575,41
	343° 41' 54"	30,92		
44			401204,3	1194566,73
	0° 00' 00"	79,58		
45			401283,88	1194566,73
	16° 30' 43"	21,39		
46			401304,39	1194572,81
	37° 18' 02"	95,26		
47			401380,17	1194630,54
	35° 31' 32"	98,72		
48			401460,51	1194687,9
	40° 24' 52"	31,93		
49			401484,82	1194708,6
	58° 29' 32"	30,52		
50			401500,77	1194734,62
	49° 54' 44"	67,3		
51			401544,11	1194786,11
	52° 55' 57"	62,61		
52			401581,85	1194836,07
	51° 36' 36"	81,58		
53			401632,51	1194900,01
	68° 38' 47"	99,8		
54			401668,85	1194992,96
	80° 04' 41"	22,34		
55			401672,7	1195014,97
	95° 25' 18"	33,34		

Название (номер) межевого знака	Дирекционные углы (град. мин. сек.)	Длина линии(м)	X координата	Y координата
56			401669,55	1195048,16
	101° 03' 22"	30,97		
57			401663,61	1195078,56
	127° 11' 38"	23,69		
58			401649,29	1195097,43
	98° 20' 34"	14,47		
59			401647,19	1195111,75
	60° 29' 44"	21,28		
60			401657,67	1195130,27
	55° 05' 28"	36,64		
61			401678,64	1195160,32
	49° 14' 45"	50,04		
62			401711,31	1195198,23
	43° 09' 49"	42,14		
63			401742,05	1195227,06
	47° 16' 09"	53,04		
64			401778,04	1195266,02
	57° 52' 46"	22,68		
65			401790,1	1195285,23
	97° 02' 24"	10,04		
66			401788,87	1195295,19
	142° 39' 58"	13,83		
67			401777,87	1195303,58
	138° 37' 36"	19,56		
68			401763,19	1195316,51
	116° 02' 16"	17,5		
69			401755,51	1195332,23
	91° 14' 27"	32,33		
70			401754,81	1195364,55
	100° 33' 19"	22,93		
71			401750,61	1195387,09
	119° 49' 22"	27,39		
72			401736,99	1195410,85
	112° 53' 19"	24,27		
73			401727,55	1195433,21
	85° 13' 44"	25,25		
74			401729,65	1195458,37
	67° 55' 54"	27,89		

Название (номер) межевого знака	Дирекционные углы (град. мин. сек.)	Длина линии(м)	X координата	Y координата
75			401740,13	1195484,22
	59° 12' 58"	38,24		
76			401759,7	1195517,07
	54° 16' 34"	38,3		
77			401782,06	1195548,16
	43° 11' 00"	38,81		
78			401810,36	1195574,72
	30° 45' 17"	51,24		
79			401854,39	1195600,92
	20° 26' 59"	41,01		
80			401892,82	1195615,25
	3° 30' 35"	34,3		
81			401927,06	1195617,35
	353° 38' 59"	37,97		
82			401964,8	1195613,15
	350° 49' 10"	48,14		
83			402012,32	1195605,47
	331° 30' 02"	23,45		
84			402032,93	1195594,28
	303° 43' 02"	17,64		
85			402042,72	1195579,61
	329° 44' 16"	14,56		
86			402055,3	1195572,27
	353° 40' 35"	18,98		
87			402074,16	1195570,18
	13° 40' 11"	28,05		
88			402101,42	1195576,81
	26° 48' 53"	37,97		
89			402135,31	1195593,94
	34° 01' 52"	146,72		
90			402256,9	1195676,05
	57° 14' 41"	29,07		
91			402272,63	1195700,5
	66° 49' 09"	21,29		
92			402281,01	1195720,07
	97° 39' 51"	13,05		
93			402279,27	1195733
	129° 06' 47"	14,41		

Название (номер) межевого знака	Дирекционные углы (град. мин. сек.)	Длина линии(м)	X координата	Y координата
94			402270,18	1195744,18
	138° 53' 18"	21,79		
95			402253,76	1195758,51
	135° 33' 06"	26,43		
96			402234,89	1195777,02
	101° 44' 06"	27,48		
97			402229,3	1195803,93
	64° 35' 38"	15,48		
98			402235,94	1195817,91
	42° 16' 05"	20,77		
99			402251,31	1195831,88
	36° 36' 04"	22,17		
100			402269,11	1195845,1
	1° 42' 58"	31,72		
101			402300,82	1195846,05
	10° 31' 26"	34,88		
102			402335,11	1195852,42
	12° 11' 09"	36,43		
103			402370,72	1195860,11
	353° 15' 11"	26,13		
104			402396,67	1195857,04
	354° 47' 46"	38,59		
105			402435,1	1195853,54
	10° 36' 02"	49,41		
106			402483,67	1195862,63
	36° 45' 40"	37,95		
107			402514,07	1195885,34
	54° 17' 06"	38,3		
108			402536,43	1195916,44
	50° 42' 41"	44,69		
109			402564,73	1195951,03
	63° 45' 33"	27,66		
110			402576,96	1195975,84
	90° 00' 00"	25,15		
111			402576,96	1196000,99
	120° 30' 19"	22,71		
112			402565,43	1196020,56
	129° 17' 22"	50,6		

Название (номер) межевого знака	Дирекционные углы (град. мин. сек.)	Длина линии(м)	X координата	Y координата
113			402533,39	1196059,72
	120° 39' 39"	21,41		
114			402522,47	1196078,14
	82° 52' 23"	36,92		
115			402527,05	1196114,77
	70° 00' 48"	53,6		
116			402545,37	1196165,14
	46° 07' 42"	41,3		
117			402573,99	1196194,91
	25° 27' 41"	79,88		
118			402646,11	1196229,25
	13° 05' 34"	38,89		
119			402683,99	1196238,06
	5° 02' 56"	36,7		
120			402720,55	1196241,29
	3° 27' 07"	45,67		
121			402766,14	1196244,04
	0° 31' 06"	30,95		
122			402797,09	1196244,32
	356° 55' 16"	26,44		
123			402823,49	1196242,9
	354° 46' 28"	50,07		
124			402873,35	1196238,34
	2° 01' 11"	66,68		
125			402939,99	1196240,69
	350° 41' 41"	60,55		
126			402999,74	1196230,9
	17° 29' 36"	26,75		
127			403025,25	1196238,94
	33° 50' 36"	71,52		
128			403084,65	1196278,77
	49° 44' 02"	83,8		
129			403138,81	1196342,71
	22° 07' 23"	24,14		
130			403161,17	1196351,8
	7° 10' 58"	41,91		
131			403202,75	1196357,04
	351° 15' 48"	22,98		

Название (номер) межевого знака	Дирекционные углы (град. мин. сек.)	Длина линии(м)	X координата	Y координата
132			403225,46	1196353,55
	346° 03' 15"	21,53		
133			403246,36	1196348,36
	359° 31' 08"	28,58		
134			403274,94	1196348,12
	1° 07' 29"	43,31		
135			403318,24	1196348,97
	357° 31' 02"	29,32		
136			403347,53	1196347,7
	311° 25' 10"	18		
137			403359,44	1196334,2
	296° 17' 56"	16,36		
138			403366,69	1196319,53
	278° 39' 01"	10,9		
139			403368,33	1196308,75
	270° 10' 19"	36,66		
140			403368,44	1196272,09
	277° 33' 15"	20,54		
141			403371,14	1196251,73
	322° 47' 05"	28,19		
142			403393,59	1196234,68
	297° 53' 11"	19,39		
143			403402,66	1196217,54
	282° 39' 37"	18,89		
144			403406,8	1196199,11
	295° 27' 43"	16,26		
145			403413,79	1196184,43
	340° 43' 15"	14,81		
146			403427,77	1196179,54
	17° 41' 57"	17,24		
147			403444,19	1196184,78
	41° 51' 11"	31,43		
148			403467,6	1196205,75
	67° 22' 36"	49,96		
149			403486,82	1196251,87
	47° 47' 02"	25,48		
150			403503,94	1196270,74
	42° 21' 13"	15,93		

Название (номер) межевого знака	Дирекционные углы (град. мин. сек.)	Длина линии(м)	X координата	Y координата
151			403515,71	1196281,47
	21° 39' 14"	18,75		
152			403533,14	1196288,39
	7° 17' 21"	29,87		
153			403562,77	1196292,18
	343° 05' 35"	54,19		
154			403614,62	1196276,42
	350° 54' 18"	19,23		
155			403633,61	1196273,38
	18° 14' 22"	17,6		
156			403650,33	1196278,89
	16° 39' 28"	42,42		
157			403690,97	1196291,05
	7° 14' 31"	27,37		
158			403718,12	1196294,5
	41° 33' 38"	24,75		
159			403736,64	1196310,92
	71° 33' 54"	19,89		
160			403742,93	1196329,79
	58° 34' 10"	29,47		
161			403758,3	1196354,94
	84° 43' 47"	26,67		
162			403760,75	1196381,5
	61° 50' 29"	28,14		
163			403774,03	1196406,31
	90° 55' 33"	43,33		
164			403773,33	1196449,63
	70° 30' 19"	41,89		
165			403787,31	1196489,12
	72° 51' 25"	34,37		
166			403797,44	1196521,96
	47° 29' 37"	17,06		
167			403808,97	1196534,54
	15° 36' 49"	24,67		
168			403832,73	1196541,18
	355° 05' 35"	12,27		
169			403844,96	1196540,13
	349° 50' 53"	7,38		

Название (номер) межевого знака	Дирекционные углы (град. мин. сек.)	Длина линии(м)	X координата	Y координата
170			403852,22	1196538,83
	111° 22' 14"	0,49		
171			403852,04	1196539,29
	111° 23' 13"	45,44		
172			403835,47	1196581,6
	112° 51' 17"	107,67		
173			403793,65	1196680,82
	108° 48' 32"	63,49		
174			403773,18	1196740,92
	110° 01' 43"	65,61		
175			403750,71	1196802,56
	104° 19' 39"	298,75		
176			403676,78	1197092,02
	98° 44' 45"	205,46		
177			403645,54	1197295,09
	97° 40' 06"	96		
178			403632,73	1197390,23
	105° 46' 39"	29,05		
179			403624,83	1197418,19
	99° 35' 18"	392,27		
180			403559,49	1197804,98
	99° 34' 21"	567,3		
181			403465,15	1198364,38
	99° 32' 26"	586,03		
182			403368,02	1198942,3
	100° 04' 00"	816,56		
183			403225,29	1199746,29
	98° 30' 05"	63,72		
184			403215,87	1199809,31
	99° 59' 25"	488,06		
185			403131,2	1200289,97
	97° 46' 03"	507,19		
186			403062,65	1200792,51
	99° 02' 24"	1392,66		
187			402843,83	1202167,87
	190° 33' 14"	324,42		
188			402524,9	1202108,45
	112° 31' 04"	758,18		

Название (номер) межевого знака	Дирекционные углы (град. мин. сек.)	Длина линии(м)	X координата	Y координата
189			402234,54	1202808,83
	37° 47' 03"	470,96		
190			402606,75	1203097,38
	37° 47' 06"	73,25		
191			402664,64	1203142,26
	121° 06' 17"	226,4		
192			402547,68	1203336,11
	117° 56' 10"	413,59		
193			402353,92	1203701,5
	118° 49' 08"	34		
194			402337,53	1203731,29
	117° 05' 41"	32,41		
195			402322,77	1203760,14
	47° 17' 12"	99,95		
196			402390,57	1203833,58
	46° 43' 04"	44,11		
197			402420,81	1203865,69
	45° 59' 54"	46,27		
198			402452,95	1203898,97
	46° 41' 06"	145		
199			402552,42	1204004,47
	40° 25' 59"	71,67		
200			402606,97	1204050,95
	34° 08' 59"	43,91		
201			402643,31	1204075,6
	33° 26' 02"	91,8		
202			402719,92	1204126,18
	33° 59' 27"	294,71		
203			402964,27	1204290,94
	34° 10' 58"	148,98		
204			403087,51	1204374,64
	34° 31' 50"	373,65		
205			403395,33	1204586,44
	39° 56' 12"	149,34		
206			403509,84	1204682,31
	39° 13' 55"	391,25		
207			403812,9	1204929,76
	40° 29' 58"	414,7		

Название (номер) межевого знака	Дирекционные углы (град. мин. сек.)	Длина линии(м)	X координата	Y координата
208			404128,24	1205199,08
	40° 36' 51"	95,61		
209			404200,82	1205261,32
	41° 09' 36"	279,91		
210			404411,56	1205445,55
	41° 49' 07"	122,44		
211			404502,81	1205527,19
	37° 52' 30"	9,01		
212			404509,92	1205532,72
	96° 55' 06"	26,48		
213			404506,73	1205559,01
	91° 22' 51"	57,68		
214			404505,34	1205616,67
	79° 07' 53"	53,72		
215			404515,47	1205669,43
	100° 05' 10"	57,84		
216			404505,34	1205726,38
	110° 19' 27"	90,55		
217			404473,89	1205811,29
	114° 44' 30"	83,48		
218			404438,95	1205887,11
	98° 39' 26"	69,62		
219			404428,47	1205955,94
	97° 19' 02"	52,13		
220			404421,83	1206007,65
	95° 56' 53"	67,45		
221			404414,84	1206074,74
	120° 08' 30"	175,35		
222			404326,79	1206226,38
	114° 50' 07"	118,97		
223			404276,82	1206334,35
	100° 15' 43"	49		
224			404268,09	1206382,57
	89° 10' 27"	48,57		
225			404268,79	1206431,13
	73° 51' 33"	41,47		
226			404280,32	1206470,97
	60° 50' 08"	34,41		

Название (номер) межевого знака	Дирекционные углы (град. мин. сек.)	Длина линии(м)	X координата	Y координата
227			404297,09	1206501,02
	45° 47' 09"	35,58		
228			404321,9	1206526,52
	57° 09' 52"	20,27		
229			404332,89	1206543,55
	93° 28' 00"	161,58		
230			404323,12	1206704,83
	101° 11' 04"	92,18		
231			404305,24	1206795,26
	89° 56' 41"	41,45		
232			404305,28	1206836,71
	77° 20' 04"	68,64		
233			404320,33	1206903,68
	82° 42' 39"	84,81		
234			404331,09	1206987,8
	81° 20' 56"	113,81		
235			404348,21	1207100,32
	84° 58' 20"	180,97		
236			404364,07	1207280,59
	85° 39' 57"	447,26		
237			404397,87	1207726,57
	84° 12' 31"	228,33		
238			404420,91	1207953,73
	83° 26' 40"	130,42		
239			404435,8	1208083,3
	84° 20' 04"	473,85		
240			404482,58	1208554,84
	84° 38' 26"	2267,23		
241			404694,35	1210812,16
	84° 27' 27"	92,87		
242			404703,32	1210904,6
	83° 34' 12"	180,91		
243			404723,58	1211084,37
	84° 21' 24"	159,35		
244			404739,25	1211242,95
	84° 04' 01"	99,74		
245			404749,56	1211342,16
	82° 51' 46"	110,35		

Название (номер) межевого знака	Дирекционные углы (град. мин. сек.)	Длина линии(м)	X координата	Y координата
246			404763,27	1211451,65
	82° 26' 48"	117,31		
247			404778,69	1211567,94
	82° 50' 54"	427,88		
248			404831,96	1211992,49
	192° 52' 58"	276,02		
249			404562,89	1211930,95
	193° 07' 11"	395,75		
250			404177,47	1211841,12
	190° 40' 42"	156,24		
251			404023,94	1211812,17
	166° 14' 39"	266,21		
252			403765,37	1211875,47
	174° 51' 31"	333,43		
253			403433,28	1211905,35
	175° 35' 02"	664,41		
254			402770,84	1211956,51
	177° 11' 04"	547,83		
255			402223,67	1211983,42
	278° 59' 50"	679,22		
256			402329,89	1211312,56
	175° 38' 00"	527,73		
257			401803,69	1211352,74
	174° 46' 17"	801,38		
258			401005,64	1211425,77
	173° 02' 32"	321,03		
259			400686,97	1211464,66
	256° 27' 34"	143,51		
260			400653,37	1211325,14
	336° 50' 56"	145,77		
261			400787,4	1211267,83
	259° 38' 41"	357,94		
262			400723,06	1210915,72
	257° 33' 31"	225,08		
263			400674,57	1210695,93
	255° 16' 44"	141,43		
264			400638,63	1210559,14
	256° 11' 05"	25,17		

Название (номер) межевого знака	Дирекционные углы (град. мин. сек.)	Длина линии(м)	X координата	Y координата
265			400632,62	1210534,7
	341° 02' 45"	6,28		
266			400638,56	1210532,66
	313° 16' 40"	40,46		
267			400666,3	1210503,2
	296° 37' 19"	117,18		
268			400718,81	1210398,44
	270° 00' 00"	122,59		
269			400718,81	1210275,85
	265° 39' 53"	113,77		
270			400710,21	1210162,41
	291° 09' 30"	35,74		
271			400723,11	1210129,08
	270° 00' 00"	74,73		
272			400723,11	1210054,35
	278° 52' 11"	160,52		
273			400747,86	1209895,75
	270° 00' 00"	116,67		
274			400747,86	1209779,08
	292° 36' 48"	74,43		
275			400776,48	1209710,37
	264° 17' 15"	91,32		
276			400767,39	1209619,5
	291° 23' 31"	95,38		
277			400802,18	1209530,69
	264° 26' 41"	77,79		
278			400794,65	1209453,27
	310° 51' 03"	57,56		
279			400832,3	1209409,73
	300° 17' 12"	237,84		
280			400952,25	1209204,35
	270° 00' 00"	33,34		
281			400952,25	1209171,01
	179° 33' 36"	27,35		
282			400924,9	1209171,22
	174° 26' 03"	201,47		
283			400724,38	1209190,76
	176° 26' 05"	26,05		

Название (номер) межевого знака	Дирекционные углы (град. мин. сек.)	Длина линии(м)	X координата	Y координата
284			400698,38	1209192,38
	177° 13' 10"	313,13		
285			400385,62	1209207,57
	177° 13' 07"	188,35		
286			400197,49	1209216,71
	176° 59' 29"	324,86		
287			399873,08	1209233,76
	176° 58' 47"	3,99		
288			399869,1	1209233,97
	176° 59' 28"	187,09		
289			399682,27	1209243,79
	256° 42' 36"	151,56		
290			399647,43	1209096,29
	257° 52' 39"	572,95		
291			399527,11	1208536,12
	258° 18' 26"	269,11		
292			399472,57	1208272,59
	259° 47' 20"	258,75		
293			399426,7	1208017,94
	248° 31' 44"	219,3		
294			399346,43	1207813,86
	262° 05' 30"	41,28		
295			399340,75	1207772,97
	274° 46' 38"	131,84		
296			399351,73	1207641,59
	289° 23' 17"	43,35		
297			399366,12	1207600,7
	285° 10' 17"	88,27		
298			399389,22	1207515,51
	312° 12' 39"	27,61		
299			399407,77	1207495,06
	278° 19' 16"	31,37		
300			399412,31	1207464,02
	332° 04' 49"	14,57		
301			399425,18	1207457,2
	281° 30' 03"	24,73		
302			399430,11	1207432,97
	297° 51' 29"	37,26		

Название (номер межевого знака)	Дирекционные углы (град. мин. сек.)	Длина линии(м)	X координата	Y координата
303			399447,52	1207400,03
	289° 06' 33"	91,36		
304			399477,43	1207313,7
	267° 50' 02"	50,01		
305			399475,54	1207263,73
	257° 34' 43"	42,26		
306			399466,45	1207222,46
	264° 25' 58"	89,78		
307			399457,74	1207133,1
	239° 08' 38"	38,37		
308			399438,06	1207100,16
	246° 23' 29"	49,17		
309			399418,37	1207055,11
	268° 43' 58"	102,64		
310			399416,1	1206952,5
	247° 53' 50"	67,43		
311			399390,73	1206890,03
	263° 47' 29"	38,47		
312			399386,57	1206851,79
	293° 25' 59"	59,02		
313			399410,04	1206797,64
	169° 47' 20"	185,81		
314			399227,17	1206830,58
	169° 17' 41"	456,62		
315			398778,5	1206915,4
	172° 17' 30"	502,43		
316			398280,61	1206982,79
	171° 31' 11"	595,64		
317			397691,48	1207070,63
	166° 51' 59"	501,54		
318			397203,06	1207184,59
	164° 14' 37"	425,27		
319			396793,77	1207300,07
	173° 09' 52"	75,62		
320			396718,69	1207309,07
	257° 26' 00"	27,99		
321			396712,6	1207281,75
	255° 02' 00"	152,06		

Название (номер) межевого знака	Дирекционные углы (град. мин. сек.)	Длина линии(м)	X координата	Y координата
322			396673,33	1207134,85
	257° 47' 36"	51,13		
323			396662,52	1207084,88
	256° 35' 32"	95,31		
324			396640,42	1206992,17
	165° 50' 34"	517,37		
325			396138,76	1207118,71
	166° 36' 17"	467,44		
326			395684,04	1207227
	165° 57' 39"	48,4		
327			395637,09	1207238,74
	167° 16' 34"	481,31		
328			395167,6	1207344,75
	166° 13' 23"	345,01		
329			394832,52	1207426,91
	146° 03' 23"	403,45		
330			394497,82	1207652,19
	217° 19' 17"	529,16		
331			394077,01	1207331,37
	217° 08' 00"	853,78		
332			393396,35	1206815,97
	251° 24' 36"	459,33		
333			393249,92	1206380,61
	251° 39' 35"	162,56		
334			393198,77	1206226,31
	197° 34' 46"	432,28		
335			392786,68	1206095,75
	199° 02' 29"	363,37		
336			392443,19	1205977,2
	207° 31' 11"	270,06		
337			392203,69	1205852,42
	209° 01' 44"	510,15		
338			391757,63	1205604,87
	208° 37' 16"	410,47		
339			391397,32	1205408,25
	209° 24' 49"	225,96		
340			391200,49	1205297,28
	132° 24' 01"	146,85		

Название (номер) межевого знака	Дирекционные углы (град. мин. сек.)	Длина линии(м)	X координата	Y координата
341			391101,47	1205405,72
	132° 45' 32"	64,74		
342			391057,52	1205453,25
	133° 05' 27"	299,46		
343			390852,94	1205671,94
	131° 57' 35"	171,58		
344			390738,22	1205799,53
	129° 01' 56"	67,74		
345			390695,56	1205852,15
	129° 01' 19"	34,83		
346			390673,63	1205879,21
	203° 11' 23"	42,23		
347			390634,81	1205862,58
	204° 08' 20"	16,16		
348			390620,06	1205855,97
	241° 18' 03"	47,44		
349			390597,28	1205814,36
	250° 01' 01"	36,17		
350			390584,92	1205780,37
	244° 18' 08"	54,66		
351			390561,22	1205731,12
	224° 00' 29"	111,52		
352			390481,01	1205653,64
	234° 27' 30"	65,41		
353			390442,99	1205600,42
	270° 00' 00"	53,22		
354			390442,99	1205547,2
	283° 29' 48"	65,17		
355			390458,2	1205483,83
	276° 23' 02"	112,96		
356			390470,76	1205371,57
	274° 02' 27"	88,55		
357			390477	1205283,24
	257° 05' 06"	51,18		
358			390465,56	1205233,35
	254° 58' 29"	132,34		
359			390431,25	1205105,53
	234° 35' 15"	48,44		

Название (номер) межевого знака	Дирекционные углы (град. мин. сек.)	Длина линии(м)	X координата	Y координата
360			390403,18	1205066,05
	253° 46' 09"	59,53		
361			390386,54	1205008,89
	263° 02' 53"	85,84		
362			390376,15	1204923,68
	255° 57' 15"	72,85		
363			390358,47	1204853,01
	244° 36' 06"	67,87		
364			390329,36	1204791,7
	245° 49' 34"	121,88		
365			390279,45	1204680,51
	254° 21' 11"	80,94		
366			390257,62	1204602,57
	247° 01' 02"	103,85		
367			390217,07	1204506,96
	234° 52' 00"	115,63		
368			390150,53	1204412,4
	237° 17' 43"	82,75		
369			390105,82	1204342,77
	253° 03' 18"	288,97		
370			390021,6	1204066,35
	260° 20' 17"	99,09		
371			390004,97	1203968,67
	258° 57' 44"	89,21		
372			389987,89	1203881,11
	299° 34' 00"	786,18		
373			390375,82	1203197,3
	301° 47' 57"	193,4		
374			390477,73	1203032,93
	302° 14' 25"	360,66		
375			390670,13	1202727,88
	294° 31' 11"	90,22		
376			390707,57	1202645,8
	294° 53' 12"	166,13		
377			390777,48	1202495,1
	306° 43' 36"	48,8		
378			390806,66	1202455,99
	333° 12' 54"	83,92		

Название (номер) межевого знака	Дирекционные углы (град. мин. сек.)	Длина линии(м)	X координата	Y координата
379			390881,58	1202418,17
	333° 45' 09"	12,91		
380			390893,16	1202412,46
	315° 37' 06"	62,25		
381			390937,65	1202368,92
	288° 26' 33"	47,89		
382			390952,8	1202323,49
	269° 09' 38"	129,69		
383			390950,9	1202193,81
	285° 56' 53"	62,02		
384			390967,94	1202134,18
	310° 14' 11"	48,36		
385			390999,18	1202097,26
	340° 43' 54"	103,28		
386			391096,67	1202063,18
	319° 40' 18"	65,81		
387			391146,84	1202020,59
	277° 14' 06"	60,11		
388			391154,41	1201960,96
	256° 31' 39"	93,44		
389			391132,64	1201870,09
	294° 50' 10"	56,33		
390			391156,3	1201818,97
	330° 15' 52"	61,05		
391			391209,31	1201788,69
	358° 35' 52"	77,64		
392			391286,93	1201786,79
	23° 19' 23"	59,79		
393			391341,83	1201810,46
	19° 14' 29"	106,27		
394			391442,16	1201845,48
	337° 30' 11"	101,43		
395			391535,87	1201806,67
	326° 10' 03"	210,81		
396			391710,98	1201689,3
	316° 20' 34"	171,39		
397			391834,98	1201570,98
	289° 48' 03"	125,76		

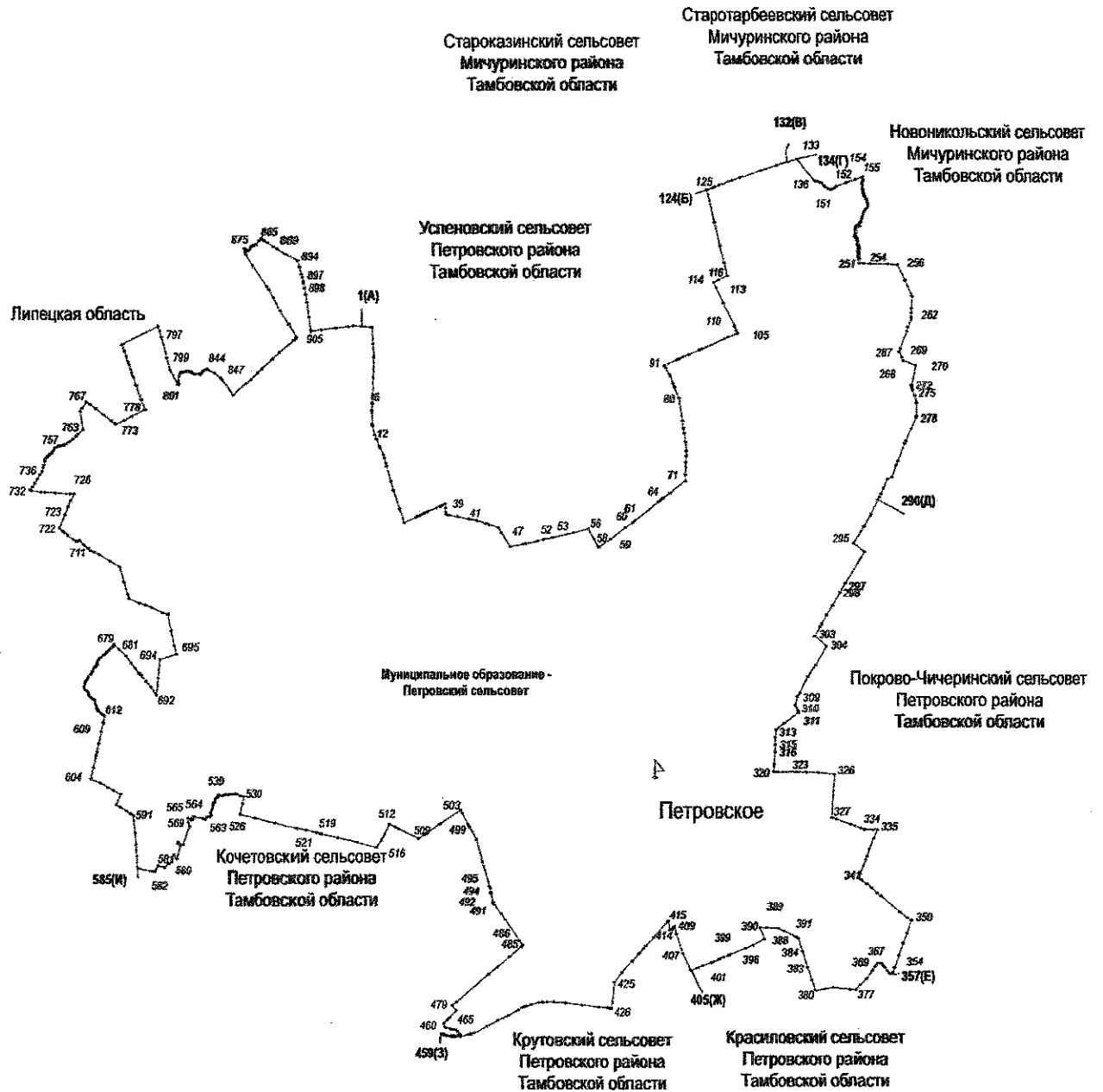
Название (номер) межевого знака	Дирекционные углы (град. мин. сек.)	Длина линии(м)	X координата	Y координата
398			391877,58	1201452,66
	295° 56' 12"	77,9		
399			391911,65	1201382,61
	334° 17' 27"	113,46		
400			392013,88	1201333,39
	47° 15' 28"	85,07		
401			392071,62	1201395,87
	350° 32' 09"	51,82		
402			392122,73	1201387,35
	297° 33' 23"	49,11		
403			392145,45	1201343,81
	266° 03' 03"	55,03		
404			392141,66	1201288,91
	230° 54' 49"	58,54		
405			392104,75	1201243,47
	233° 24' 30"	77,8		
406			392058,37	1201181
	283° 01' 27"	130,19		
407			392087,71	1201054,16
	327° 27' 29"	170,68		
408			392231,59	1200962,35
	310° 36' 27"	162,58		
409			392337,41	1200838,92
	33° 20' 49"	113,42		
410			392432,16	1200901,27
	31° 19' 41"	83,38		
411			392503,38	1200944,62
	67° 59' 19"	35,99		
412			392516,87	1200977,99
	28° 18' 30"	25,28		
413			392539,13	1200989,98
	6° 52' 34"	27,98		
414			392566,91	1200993,33
	9° 28' 23"	34,88		
415			392601,31	1200999,07
	9° 25' 24"	175,78		
416			392774,72	1201027,85
	7° 27' 32"	169,16		

Название (номер) межевого знака	Дирекционные углы (град. мин. сек.)	Длина линии(м)	X координата	Y координата
417			392942,45	1201049,81
	2° 40' 14"	21,46		
418			392963,89	1201050,81
	359° 26' 53"	976,91		
419			393940,75	1201041,4
	265° 32' 24"	17,23		
420			393939,41	1201024,22
	262° 04' 39"	710,28		
421			393841,51	1200320,72
	260° 49' 42"	21,39		
422			393838,1	1200299,6
	261° 06' 33"	76,8		
423			393826,23	1200223,72
	261° 54' 30"	1078,09		
424			393674,48	1199156,36
	261° 49' 28"	57,03		
425			393666,37	1199099,91
	262° 41' 54"	557,08		
426			393595,57	1198547,35
	262° 22' 14"	91,59		
427			393583,41	1198456,57
	341° 05' 41"	157,16		
428			393732,09	1198405,65
	333° 49' 00"	162,49		
429			393877,91	1198333,95
	318° 56' 30"	168,9		
430			394005,27	1198223,01
	288° 41' 35"	219,1		
431			394075,49	1198015,47
	275° 00' 04"	405,04		
432			394110,8	1197611,97
	270° 00' 00"	209,13		
433			394110,8	1197402,84
	263° 33' 14"	113,48		
434			394098,06	1197290,08
	257° 30' 25"	27,74		
435			394092,06	1197263
	240° 59' 25"	93,2		

Название (номер) межевого знака	Дирекционные углы (град. мин. сек.)	Длина линии(м)	X координата	Y координата
436			394046,86	1197181,49
	245° 16' 51"	604,37		
437			393794,13	1196632,5
	245° 43' 04"	27,28		
438			393782,91	1196607,63
	248° 07' 22"	28,02		
439			393772,47	1196581,63
	246° 25' 16"	20,77		
440			393764,16	1196562,59
	246° 19' 08"	427,29		
441			393592,54	1196171,28
	297° 01' 30"	464,13		
442			393803,43	1195757,83
	298° 36' 40"	335,96		
443			393964,31	1195462,89
	299° 44' 42"	87,56		
444			394007,75	1195386,87
	294° 24' 28"	1,31		
445			394008,29	1195385,68
	349° 39' 58"	677,71		
446			394675,01	1195264,11
	7° 29' 11"	610,24		
447			395280,05	1195343,62
	7° 12' 55"	657,18		
448			395932,03	1195426,16
	6° 42' 31"	337,01		
449			396266,73	1195465,53
	5° 56' 19"	513,32		
450			396777,3	1195518,64
	6° 29' 58"	58,4		
451			396835,32	1195525,25
	6° 07' 07"	279,58		
452			397113,31	1195555,05
	4° 45' 36"	212,81		
453			397325,39	1195572,71
	2° 56' 50"	42,79		
454			397368,12	1195574,91
	275° 22' 58"	326,84		

Название (номер) межевого знака	Дирекционные углы (град. мин. сек.)	Длина линии(м)	X координата	Y координата
455			397398,78	1195249,51
	276° 35' 50"	269,91		
456			397429,79	1194981,39
	275° 54' 22"	236,84		
457			397454,16	1194745,81
	276° 21' 19"	477		
458			397506,96	1194271,74
	276° 12' 57"	208,82		
459			397529,57	1194064,15
	20° 10' 35"	140,47		
460			397661,42	1194112,6
	22° 22' 03"	220,26		
461			397865,11	1194196,42
	25° 34' 56"	122,28		
462			397975,4	1194249,22
	22° 35' 16"	112,84		
463			398079,58	1194292,56
	22° 40' 43"	133,81		
464			398203,04	1194344,15
	21° 32' 54"	124,83		
465			398319,15	1194390
	23° 26' 47"	146,57		
466			398453,62	1194448,32
	23° 28' 52"	209,89		
467			398646,13	1194531,95
	27° 57' 39"	324,76		
468			398932,98	1194684,22
	26° 03' 04"	129,63		
469			399049,44	1194741,15
	26° 02' 21"	18,52		
1			399066,08	1194749,28

Схема границ муниципального образования- Петровский сельсовет Петровского района Тамбовской области



2

**Описание границ
муниципального образования - Петровский сельсовет
Петровского района Тамбовской области**

I. Участок границы с муниципальным образованием - Успеновский сельсовет Петровского района Тамбовской области (от А до Б)

Граница с муниципальным образованием — Успеновский сельсовет Петровского района Тамбовской области проходит:

- от т.1(А) до т.6 по меже;
- от т.6 до т.12 пересекая сенокосные участки;
- от т.12 до т.39 по меже;
- от т.39 до т.41 по южной стороне лесополосы;
- от т.41 до т.47 по меже;
- от т.47 до т.52 по северной стороне полевой дороги;
- от т.52 до т.53 пересекая автодорогу;
- от т.53 до т.56 по южной стороне лесополосы;
- от т.56 до т.58 по восточной стороне полевой дороги;
- от т.58 до т.59 пересекая сенокосный участок;
- от т.59 до т.60 по южной стороне полевой дороги;
- от т.60 до т.61 пересекая болото;
- от т.61 до т.64 по юго-восточной стороне полевой дороги;
- от т.64 до т.71 по пастбищу;
- от т.71 до т.80 по восточной стороне полевой дороги;
- от т.80 до т.91 по меже;
- от т.91 до т.105 по юго-восточной стороне лесополосы;
- от т.105 до т.110 по юго-западной стороне полевой дороги;
- от т.110 до т.113 между двумя лесополосами;
- от т.113 до т.114 по юго-западной стороне полевой дороги;
- от т.114 до т.116 по юго-восточной стороне лесополосы;
- от т.116 до т.124(Б) по северо-восточной стороне лесополосы.

II. Участок границы с муниципальным образованием — Староказинский сельсовет Мичуринского района Тамбовской области (от Б до В)

Граница с муниципальным образованием — Староказинский сельсовет Мичуринского района Тамбовской области проходит:

- от т.124(Б) до т.125 по южной стороне полевой дороги;
- от т.125 до т.132(В) по южной стороне лесополосы.

III. Участок границы с муниципальным образованием — Старотарбеевский сельсовет Мичуринского района Тамбовской области (от В до Г)

Граница с муниципальным образованием — Старотарбеевский сельсовет Мичуринского района Тамбовской области проходит:

– от т.132(В) до т.134(Г) по южной стороне полевой дороги.

**IV. Участок границы с муниципальным образованием —
Новоникольский сельсовет Мичуринского района Тамбовской области (от
Г до Д)**

Граница с муниципальным образованием — Новоникольский сельсовет
Мичуринского района Тамбовской области проходит:

- от т.134 (Г) до т.136 по юго-западной стороне лесополосы;
- от т.136 до т.151 по ручью;
- от т.151 до т.152 от ручья по меже;
- от т.152 до т.154 по юго-восточной стороне лесополосы;
- от т.154 до т.155 по сенокосному участку;
- от т.155 до т.251 по ручью;
- от т.251 до т.254 по сенокосному участку;
- от т.254 до т.256 по южной стороне лесополосы до ручья Разбегаевка;
- от т.256 до т.262 по меже;
- от т.262 до т.267 по полосе отвода железной дороги;
- от т.267 до т.268 пересекая полосу отвода железной дороги;
- от т.268 до т.272 по меже;
- от т.272 до т.275 по северо-восточной стороне лесополосы;
- от т.275 до т.278 по меже;
- от т.278 до т.290 (Д) по северо-западной стороне лесополосы.

**V. Участок границы с муниципальным образованием - Покрово –
Чичеринский сельсовет Петровского района Тамбовской области (от Д до
Е)**

Граница с муниципальным образованием - Покрово – Чичеринский сельсовет
Петровского района Тамбовской области проходит:

- от т.290(Д) до т.295 по юго-восточной стороне лесополосы;
- от т.295 до т.297 по меже;
- от т.297 до т.298 пересекая балку;
- от т.298 до т.303 по юго-восточной стороне лесополосы;
- от т.303 до т.304 по северо-восточной стороне лесополосы;
- от т.304 до т.309 по юго-восточной стороне лесополосы;
- от т.309 до т.310 по меже;
- от т.310 до т.311 пересекая автодорогу «Орел-Тамбов»;
- от т.311 до т.313 по юго-восточной стороне автодороги «Орел-Тамбов»;
- от т.313 до т.315 по восточной стороне лесополосы;
- от т.315 до т.316 по сенокосному участку;
- от т.316 до т.320 по восточной стороне лесополосы;
- от т.320 до т.323 по меже;
- от т.323 до т.326 по южной стороне лесополосы;
- от т.326 до т.327 по западной стороне полевой дороги;
- от т.327 до т.334 по северо-восточной стороне лесополосы;

- от т.334 до т.335 по пруду;
- от т.335 до т.341 по юго-восточной стороне лесополосы;
- от т.341 до т.350 по юго-западной стороне лесополосы;
- от т.350 до т.354 по юго-восточной стороне лесополосы;
- от т.354 до т.357(Е) по пастбищному участку.

VI. Участок границы с муниципальным образованием — Красиловский сельсовет Петровского района Тамбовской области (от Е до Ж)

Граница с муниципальным образованием — Красиловский сельсовет Петровского района Тамбовской области проходит:

- от т.357 (Е) до т.367 по середине р. Дубровка;
- от т.367 до т.369 по пастбищному участку;
- от т.369 до т.377 по юго-восточной стороне лесополосы;
- от т.377 до т. 380 по южной стороне лесополосы;
- от т.380 до т. 383 по западной стороне лесополосы;
- от т.383 до т. 384 по пастбищному участку;
- от т.384 до т. 388 по юго-западной стороне лесополосы;
- от т.388 до т. 389 по меже;
- от т.389 до т. 390 по южной стороне лесополосы, пересекая автодорогу;
- от т.390 до т. 391 по юго-западной стороне автодороги;
- от т.391 до т. 396 по южной стороне лесополосы;
- от т.396 до т. 399 по меже;
- от т.399 до т. 401 пересекая полосу отвода автодороги "Орел -Тамбов";
- от т.401 до т. 405(Ж) по меже.

VII. Участок границы с муниципальным образованием - Крутовский сельсовет Петровского района Тамбовской области (от Ж до З)

Граница с муниципальным образованием - Крутовский сельсовет Петровского района Тамбовской области проходит:

- от т.405 (Ж) до т.409 по северо-восточной стороне лесополосы;
- от т.409 до т.414 по днищу балки;
- от т.414 до т.415 по северо-восточной стороне автодороги;
- от т.415 до т.425 по юго-восточной стороне лесополосы;
- от т.425 до т.426 по западной стороне лесополосы;
- от т.426 до т.459(З) по северной стороне автодороги «Орел – Тамбов».

VIII. Участок границы с муниципальным образованием - Кочетовский сельсовет Петровского района Тамбовской области (от З до И)

Граница с муниципальным образованием - Кочетовский сельсовет Петровского района Тамбовской области проходит:

- от т.459(З) до т.460 по западной стороне лесополосы;
- от т.460 до т.465 от автодороги «Орел – Тамбов» по северной стороне лесополосы;

- от т.465 до т.479 по границе приусадебных земель н.п. Песковатка;
- от т.479 до т.485 вдоль полосы отвода железной дороги;
- от т.485 до т.486 пересекая железную дорогу;
- от т.486 до т.491 по северо-восточной стороне лесополосы;
- от т.491 до т.492 пересекая автодорогу;
- от т.492 до т.494 по меже;
- от т.494 до т.495 по меже, пересекая р. Большой Самовец;
- от т.495 до т.499 по восточной стороне лесополосы;
- от т.499 до т.503 по меже;
- от т.503 до т.509 по юго-восточной стороне лесополосы;
- от т.509 до т.512 по юго-западной стороне лесополосы;
- от т.512 до т.516 по юго-восточной стороне лесополосы;
- от т.516 до т.519 по юго-западной стороне лесополосы;
- от т.519 до т.521 по пастбищному участку;
- от т.521 до т.526 по юго-западной стороне лесополосы;
- от т.526 до т.530 по восточной стороне лесополосы;
- от т.530 до т.539 по пересыхающему ручью;
- от т.539 до т.563 по ручью Самовец;
- от т.563 до т.564 по пастбищному участку;
- от т.564 до т.565 по южной стороне лесополосы;
- от т.565 до т.569 по пастбищному участку;
- от т.569 до т.580 по меже;
- от т.580 до т.581 по меже, затем по южной стороне лесополосы;
- от т.581 до т.582 по юго-восточной стороне лесополосы;
- от т.582 до т.585(И) по южной стороне дороги.

IX. Участок границы с муниципальным образованием — Липецкая область (от И до А)

Граница с муниципальным образованием — Липецкая область проходит:

- от т.585(И) до т.591 по западной стороне лесополосы;
- от т.591 до т.604 по меже;
- от т.604 до т.609 по восточной стороне лесополосы;
- от т.609 до т.612 по пастбищному участку, до ручья;
- от т.612 до т.679 по ручью;
- от т.679 до т.681 по меже;
- от т.681 до т.692 по северо-восточной стороне лесополосы;
- от т.692 до т.694 по меже;
- от т.694 до т.695 по юго-восточной стороне лесополосы;
- от т.695 до т.711 по юго-западной стороне 1 квартала Шехманского лесхоза;
- от т.711 до т.722 по ручью;
- от т.722 до т.723 по пастбищному участку,
- от т.723 до т.726 по северо-западной стороне лесополосы;
- от т.726 до т.732 по меже;

- от т.732 до т.736 по середине пруда;
- от т.736 до т.757 по ручью Семеновский;
- от т.757 до т.763 по меже;
- от т.763 до т.767 вдоль пастбищных участков;
- от т.767 до т.773 по меже до середины пруда;
- от т.773 до т.778 от ручья вдоль пастбищного участка;
- от т.778 до т.797 по меже;
- от т.797 до т.799 по северо-восточной стороне лесополосы;
- от т.799 до т.801 через пастбищный участок до ручья;
- от т.801 до т.844 по ручью Семеновский;
- от т.844 до т.847 по сенокосному участку;
- от т.847 до т.875 по меже;
- от т.875 до т.885 по ручью;
- от т.885 до т.889 по пастбищному участку;
- от т.889 до т.894 по юго-западной стороне лесополосы;
- от т.894 до т.897 по северо-восточной стороне лесополосы;
- от т.897 до т.898 пересекая ручей;
- от т.898 до т.905 по северо-восточной стороне лесополосы;
- от т.905 до т.1(А) по меже.

2

**Каталог координат
характерных точек границ муниципального образования -
Петровский сельсовет Петровского района Тамбовской области**

Название (номер межевого знака)	Дирекционные углы (град. мин. сек.)	Длина линии(м)	X координата	Y координата
1			435368,39	1155631,36
	97° 38' 03"	360,04		
2			435320,56	1155988,21
	176° 26' 00"	460,71		
3			434860,74	1156016,87
	175° 57' 29"	414,4		
4			434447,37	1156046,08
	182° 08' 21"	587,75		
5			433860,03	1156024,14
	182° 40' 20"	508,32		
6			433352,26	1156000,44
	183° 38' 20"	82,88		
7			433269,55	1155995,18
	182° 58' 51"	173,84		
8			433095,95	1155986,14
	183° 39' 24"	204,47		
9			432891,9	1155973,1
	179° 06' 53"	403,24		
10			432488,71	1155979,33
	163° 13' 12"	39,42		
11			432450,97	1155990,71
	162° 52' 02"	291,36		
12			432172,54	1156076,54
	155° 08' 56"	122,9		
13			432061,02	1156128,19
	156° 54' 57"	224,21		
14			431854,76	1156216,1
	151° 24' 13"	39,24		
15			431820,31	1156234,88
	148° 05' 22"	265,08		
16			431595,29	1156375
	161° 49' 08"	94,9		
17			431505,13	1156404,61
	161° 41' 37"	149,38		
18			431363,31	1156451,53
	161° 35' 56"	102,13		

Название (номер) межевого знака	Дирекционные углы (град. мин. сек.)	Длина линии(м)	X координата	Y координата
19			431266,4	1156483,77
	162° 16' 38"	451,92		
20			430835,93	1156621,34
	161° 53' 24"	265,92		
21			430583,18	1156704
	158° 06' 11"	4,45		
22			430579,05	1156705,66
	158° 07' 07"	590,34		
23			430031,24	1156925,67
	158° 14' 27"	432,63		
24			429629,43	1157086,05
	69° 19' 08"	437,21		
25			429783,84	1157495,09
	68° 51' 29"	65,02		
26			429807,29	1157555,73
	68° 51' 45"	95,51		
27			429841,73	1157644,81
	68° 51' 56"	83,59		
28			429871,87	1157722,78
	68° 51' 17"	76,04		
29			429899,3	1157793,7
	68° 51' 33"	102,42		
30			429936,24	1157889,23
	70° 25' 18"	339,93		
31			430050,15	1158209,51
	68° 29' 59"	151,27		
32			430105,59	1158350,25
	68° 49' 58"	77,02		
33			430133,4	1158422,07
	68° 56' 43"	107,58		
34			430172,05	1158522,47
	175° 42' 30"	124,14		
35			430048,26	1158531,76
	175° 42' 01"	117,64		
36			429930,95	1158540,58
	173° 05' 40"	71,2		
37			429860,27	1158549,14
	99° 28' 44"	73,96		
38			429848,09	1158622,09

Название (номер) межевого знака	Дирекционные углы (град. мин. сек.)	Длина линии(м)	X координата	Y координата
	97° 56' 09"	37,52		
39			429842,91	1158659,25
	98° 59' 28"	271,24		
40			429800,52	1158927,16
	100° 08' 20"	413,95		
41			429727,65	1159334,65
	99° 04' 43"	278,22		
42			429683,75	1159609,38
	105° 35' 16"	336,08		
43			429593,44	1159933,1
	106° 08' 19"	85,08		
44			429569,79	1160014,83
	105° 34' 10"	324,58		
45			429482,67	1160327,5
	143° 03' 40"	174,42		
46			429343,26	1160432,32
	143° 33' 34"	536,71		
47			428911,49	1160751,12
	79° 27' 45"	465,94		
48			428996,7	1161209,2
	78° 15' 32"	66,98		
49			429010,33	1161274,78
	78° 57' 55"	413,42		
50			429089,46	1161680,56
	79° 02' 20"	199,69		
51			429127,43	1161876,61
	78° 40' 26"	310,24		
52			429188,36	1162180,81
	78° 46' 26"	21,42		
53			429192,53	1162201,82
	79° 26' 48"	736,99		
54			429327,51	1162926,34
	79° 00' 34"	538,74		
55			429430,22	1163455,2
	82° 42' 23"	7,17		
56			429431,13	1163462,31
	144° 46' 57"	640,49		
57			428907,87	1163831,67
	156° 57' 32"	17,68		

Название (номер) межевого знака	Дирекционные углы (град. мин. сек.)	Длина линии(м)	X координата	Y координата
58			428891,6	1163838,59
	57° 12' 34"	13,07		
59			428898,68	1163849,58
	58° 10' 31"	448,28		
60			429135,07	1164230,47
	58° 20' 36"	646,18		
61			429474,2	1164780,5
	58° 21' 15"	286,37		
62			429624,45	1165024,29
	58° 36' 59"	91,73		
63			429672,22	1165102,6
	57° 06' 45"	998,93		
64			430214,63	1165941,44
	56° 12' 28"	55,99		
65			430245,77	1165987,97
	56° 05' 45"	65,33		
66			430282,21	1166042,19
	56° 06' 52"	58,51		
67			430314,83	1166090,76
	56° 06' 11"	49,13		
68			430342,23	1166131,54
	55° 33' 48"	246,51		
69			430481,63	1166334,85
	57° 37' 23"	663,6		
70			430836,98	1166895,29
	1° 22' 07"	167,48		
71			431004,41	1166899,29
	1° 27' 40"	357,64		
72			431361,93	1166908,41
	2° 11' 03"	191,29		
73			431553,08	1166915,7
	18° 57' 44"	6,19		
74			431558,93	1166917,71
	2° 18' 55"	144,31		
75			431703,12	1166923,54
	354° 07' 21"	254,97		
76			431956,75	1166897,43
	350° 14' 17"	271,89		
77			432224,7	1166851,33

Название (номер межевого знака)	Дирекционные углы (град. мин. сек.)	Длина линии(м)	X координата	Y координата
	350° 14' 05"	130,53		
78			432353,34	1166829,19
	350° 41' 18"	225,7		
79			432576,07	1166792,67
	349° 45' 45"	690,33		
80			433255,41	1166669,98
	334° 34' 06"	339,59		
81			433562,09	1166524,15
	336° 26' 55"	138,22		
82			433688,8	1166468,92
	331° 35' 34"	51,33		
83			433733,95	1166444,5
	330° 48' 31"	186,81		
84			433897,03	1166353,39
	329° 18' 11"	70,7		
85			433957,82	1166317,3
	328° 05' 47"	4,18		
86			433961,37	1166315,09
	331° 10' 01"	200,93		
87			434137,39	1166218,19
	1° 49' 27"	1,57		
88			434138,96	1166218,24
	332° 05' 01"	12,52		
89			434150,02	1166212,38
	315° 54' 18"	55,96		
90			434190,21	1166173,44
	328° 31' 55"	25,32		
91			434211,81	1166160,22
	70° 17' 17"	493,04		
92			434378,11	1166624,37
	58° 13' 40"	1,82		
93			434379,07	1166625,92
	68° 49' 02"	17,55		
94			434385,41	1166642,28
	68° 48' 47"	52,29		
95			434404,31	1166691,04
	68° 48' 49"	145,32		
96			434456,83	1166826,54
	112° 38' 17"	2,42		

Название (номер) межевого знака	Дирекционные углы (град. мин. сек.)	Длина линии(м)	X координата	Y координата
97			434455,9	1166828,77
	69° 46' 09"	200,81		
98			434525,34	1167017,19
	70° 24' 22"	385,54		
99			434654,63	1167380,4
	68° 40' 16"	40,53		
100			434669,37	1167418,15
	69° 55' 35"	77,97		
101			434696,13	1167491,38
	70° 25' 23"	846,9		
102			434979,9	1168289,32
	69° 20' 33"	132,74		
103			435026,73	1168413,53
	71° 30' 12"	354,96		
104			435139,34	1168750,15
	63° 34' 45"	3,55		
105			435140,92	1168753,33
	316° 37' 34"	10,96		
106			435148,89	1168745,8
	329° 45' 03"	96,26		
107			435232,04	1168697,31
	329° 45' 00"	107,65		
108			435325,03	1168643,08
	289° 14' 41"	1,79		
109			435325,62	1168641,39
	328° 32' 02"	43,03		
110			435362,32	1168618,93
	329° 46' 43"	770,05		
111			436027,71	1168231,33
	329° 51' 58"	505,28		
112			436464,7	1167977,67
	332° 22' 25"	30,9		
113			436492,08	1167963,34
	329° 36' 09"	157,23		
114			436627,7	1167883,78
	69° 02' 51"	203,3		
115			436700,4	1168073,64
	69° 51' 46"	324,17		
116			436812	1168377,99

Название (номер) межевого знака	Дирекционные углы (град. мин. сек.)	Длина линии(м)	X координата	Y координата
	344° 07' 16"	386,39		
117			437183,65	1168272,27
	358° 07' 53"	6,13		
118			437189,78	1168272,07
	343° 19' 21"	513,93		
119			437682,09	1168124,58
	343° 16' 19"	715,38		
120			438367,2	1167918,67
	340° 42' 36"	4,24		
121			438371,2	1167917,27
	342° 16' 09"	118,11		
122			438483,7	1167881,3
	343° 56' 32"	863,75		
123			439313,75	1167642,38
	342° 57' 59"	4,27		
124			439317,83	1167641,13
	73° 47' 14"	256,16		
125			439389,35	1167887,1
	72° 50' 55"	57,04		
126			439406,17	1167941,6
	72° 38' 43"	182,98		
127			439460,75	1168116,25
	73° 40' 15"	468,35		
128			439592,43	1168565,71
	73° 33' 12"	283,09		
129			439672,58	1168837,22
	74° 25' 28"	801,88		
130			439887,89	1169609,65
	76° 04' 45"	575,11		
131			440026,25	1170167,87
	74° 13' 39"	367,15		
132			440126,05	1170521,2
	74° 13' 54"	10,67		
133			440128,95	1170531,47
	76° 41' 25"	347,89		
134			440209,04	1170870,02
	136° 34' 22"	848,42		
135			439592,88	1171453,25
	130° 08' 59"	41,15		

Название (номер) межевого знака	Дирекционные углы (град. мин. сек.)	Длина линии(м)	X координата	Y координата
136			439566,35	1171484,7
	107° 06' 43"	27,26		
137			439558,33	1171510,75
	72° 20' 00"	40,33		
138			439570,57	1171549,18
	94° 04' 24"	39,84		
139			439567,74	1171588,92
	111° 37' 29"	90,36		
140			439534,44	1171672,92
	114° 20' 57"	85,47		
141			439499,2	1171750,79
	125° 03' 46"	100,02		
142			439441,74	1171832,66
	130° 52' 40"	75,06		
143			439392,62	1171889,41
	118° 58' 07"	79,02		
144			439354,35	1171958,54
	109° 18' 16"	52,94		
145			439336,85	1172008,5
	98° 31' 44"	45,51		
146			439330,1	1172053,51
	87° 20' 06"	44,95		
147			439332,19	1172098,41
	77° 47' 58"	30,28		
148			439338,59	1172128,01
	64° 36' 09"	72,65		
149			439369,75	1172193,64
	60° 15' 30"	45,19		
150			439392,17	1172232,88
	55° 30' 16"	49,72		
151			439420,33	1172273,86
	73° 10' 43"	355,89		
152			439523,32	1172614,52
	72° 05' 58"	332,99		
153			439625,67	1172931,39
	71° 00' 01"	2,89		
154			439626,61	1172934,12
	73° 26' 58"	246,86		
155			439696,93	1173170,75

Название (номер) межевого знака	Дирекционные углы (град. мин. сек.)	Длина линии(м)	X координата	Y координата
	169° 32' 34"	71,29		
156			439626,82	1173183,69
	176° 16' 41"	52,53		
157			439574,4	1173187,1
	220° 53' 06"	33,31		
158			439549,22	1173165,3
	197° 11' 59"	59,86		
159			439492,04	1173147,6
	156° 01' 38"	33,52		
160			439461,41	1173161,22
	182° 39' 37"	29,3		
161			439432,14	1173159,86
	183° 50' 50"	60,96		
162			439371,32	1173155,77
	170° 22' 33"	40,73		
163			439331,16	1173162,58
	128° 26' 09"	29,57		
164			439312,78	1173185,74
	179° 37' 06"	46,53		
165			439266,25	1173186,05
	162° 18' 29"	31,95		
166			439235,81	1173195,76
	184° 19' 26"	39,92		
167			439196	1173192,75
	114° 35' 07"	30,55		
168			439183,29	1173220,53
	178° 37' 20"	13,72		
169			439169,57	1173220,86
	200° 20' 49"	31,75		
170			439139,8	1173209,82
	140° 15' 40"	29,69		
171			439116,97	1173228,8
	98° 10' 53"	20,52		
172			439114,05	1173249,11
	161° 16' 43"	47,42		
173			439069,14	1173264,33
	109° 30' 14"	7,97		
174			439066,48	1173271,84
	102° 05' 29"	11,51		

Название (номер) межевого знака	Дирекционные углы (град. мин. сек.)	Длина линии(м)	X координата	Y координата
175			439064,07	1173283,09
	94° 25' 56"	10,48		
176			439063,26	1173293,54
	140° 11' 26"	18,84		
177			439048,79	1173305,6
	160° 21' 09"	11,96		
178			439037,53	1173309,62
	131° 27' 50"	18,23		
179			439025,46	1173323,28
	172° 23' 46"	24,33		
180			439001,34	1173326,5
	187° 29' 38"	30,82		
181			438970,78	1173322,48
	168° 09' 48"	13,65		
182			438957,42	1173325,28
	108° 00' 24"	11,42		
183			438953,89	1173336,14
	150° 57' 32"	8,28		
184			438946,65	1173340,16
	183° 20' 57"	13,69		
185			438932,98	1173339,36
	132° 38' 26"	27,31		
186			438914,48	1173359,45
	188° 28' 25"	45,06		
187			438869,91	1173352,81
	174° 15' 51"	29,22		
188			438840,84	1173355,73
	214° 58' 55"	70,24		
189			438783,29	1173315,46
	236° 07' 16"	53,05		
190			438753,72	1173271,42
	195° 58' 11"	29,04		
191			438725,8	1173263,43
	242° 14' 38"	31,2		
192			438711,27	1173235,82
	197° 53' 46"	37,33		
193			438675,75	1173224,35
	224° 28' 35"	42,55		
194			438645,39	1173194,54

Название (номер) межевого знака	Дирекционные углы (град. мин. сек.)	Длина линии(м)	X координата	Y координата
	190° 02' 16"	37,81		
195			438608,16	1173187,95
	221° 45' 20"	16,37		
196			438595,95	1173177,05
	197° 28' 17"	37,24		
197			438560,43	1173165,87
	178° 52' 54"	36,38		
198			438524,06	1173166,58
	207° 11' 10"	58,59		
199			438471,94	1173139,81
	214° 58' 23"	49,3		
200			438431,54	1173111,55
	183° 40' 43"	61,88		
201			438369,79	1173107,58
	226° 14' 55"	61,66		
202			438327,15	1173063,04
	202° 23' 07"	18,41		
203			438310,13	1173056,03
	177° 02' 45"	64,62		
204			438245,6	1173059,36
	299° 31' 22"	45,42		
205			438267,98	1173019,84
	252° 18' 53"	77,09		
206			438244,56	1172946,39
	159° 29' 15"	18,49		
207			438227,24	1172952,87
	183° 18' 24"	28,09		
208			438199,2	1172951,25
	202° 35' 07"	13,98		
209			438186,29	1172945,88
	225° 38' 14"	29,25		
210			438165,84	1172924,97
	187° 00' 05"	8,04		
211			438157,86	1172923,99
	151° 31' 08"	15,92		
212			438143,87	1172931,58
	168° 35' 19"	13,29		
213			438130,84	1172934,21
	197° 12' 17"	30,19		

Название (номер) межевого знака	Дирекционные углы (град. мин. сек.)	Длина линии(м)	X координата	Y координата
214			438102	1172925,28
	179° 41' 41"	48,78		
215			438053,22	1172925,54
	191° 08' 21"	16,46		
216			438037,07	1172922,36
	212° 30' 36"	21,55		
217			438018,9	1172910,78
	185° 07' 39"	20,14		
218			437998,84	1172908,98
	162° 11' 28"	17,36		
219			437982,31	1172914,29
	181° 40' 51"	40,23		
220			437942,1	1172913,11
	123° 25' 36"	26,54		
221			437927,48	1172935,26
	154° 02' 15"	17,86		
222			437911,42	1172943,08
	123° 22' 39"	20,85		
223			437899,95	1172960,49
	143° 00' 16"	17,32		
224			437886,12	1172970,91
	161° 11' 02"	32,8		
225			437855,07	1172981,49
	178° 04' 16"	30,9		
226			437824,19	1172982,53
	182° 37' 32"	55,45		
227			437768,8	1172979,99
	168° 41' 24"	29,63		
228			437739,75	1172985,8
	145° 41' 31"	16,2		
229			437726,37	1172994,93
	129° 05' 52"	14,1		
230			437717,48	1173005,87
	163° 14' 47"	11,1		
231			437706,85	1173009,07
	166° 56' 07"	12,87		
232			437694,31	1173011,98
	140° 55' 22"	10,07		
233			437686,49	1173018,33

Название (номер) межевого знака	Дирекционные углы (град. мин. сек.)	Длина линии(м)	X координата	Y координата
	122° 32' 35"	10,39		
234			437680,9	1173027,09
	149° 27' 20"	10,31		
235			437672,02	1173032,33
	174° 41' 25"	21,61		
236			437650,5	1173034,33
	147° 42' 04"	14,28		
237			437638,43	1173041,96
	121° 18' 03"	16,03		
238			437630,1	1173055,66
	156° 51' 06"	10,51		
239			437620,44	1173059,79
	190° 05' 18"	16,1		
240			437604,59	1173056,97
	221° 40' 18"	21,19		
241			437588,76	1173042,88
	236° 21' 12"	25,57		
242			437574,59	1173021,59
	194° 13' 54"	29,86		
243			437545,65	1173014,25
	174° 45' 55"	34,86		
244			437510,94	1173017,43
	169° 34' 29"	45,98		
245			437465,72	1173025,75
	178° 08' 30"	48,11		
246			437417,64	1173027,31
	209° 17' 13"	32,58		
247			437389,22	1173011,37
	183° 41' 09"	26,76		
248			437362,52	1173009,65
	162° 41' 45"	32,21		
249			437331,77	1173019,23
	151° 26' 01"	43,67		
250			437293,42	1173040,11
	177° 49' 34"	122,32		
251			437171,19	1173044,75
	92° 01' 50"	147,88		
252			437165,95	1173192,54
	109° 14' 47"	5,58		

Название (номер) межевого знака	Дирекционные углы (град. мин. сек.)	Длина линии(м)	X координата	Y координата
253			437164,11	1173197,81
	92° 05' 46"	236,21		
254			437155,47	1173433,86
	91° 12' 10"	626,05		
255			437142,33	1174059,77
	92° 59' 49"	334,73		
256			437124,83	1174394,04
	149° 56' 26"	520,94		
257			436673,95	1174654,98
	152° 21' 36"	530,61		
258			436203,89	1174901,14
	182° 31' 29"	353,7		
259			435850,53	1174885,56
	181° 52' 19"	125,52		
260			435725,08	1174881,46
	181° 41' 15"	111,38		
261			435613,75	1174878,18
	179° 09' 05"	54,69		
262			435559,07	1174878,99
	205° 46' 15"	272,3		
263			435313,85	1174760,6
	199° 08' 06"	126,57		
264			435194,27	1174719,11
	204° 07' 21"	545,06		
265			434696,81	1174496,35
	259° 19' 25"	1,24		
266			434696,58	1174495,13
	204° 27' 13"	106,58		
267			434599,56	1174451,01
	150° 49' 41"	176,99		
268			434445,02	1174537,28
	150° 21' 11"	127,1		
269			434334,56	1174600,15
	108° 00' 15"	450,1		
270			434195,44	1175028,21
	193° 50' 32"	599,79		
271			433613,07	1174884,71
	193° 56' 36"	17,93		
272			433595,67	1174880,39

Название (номер) межевого знака	Дирекционные углы (град. мин. сек.)	Длина линии(м)	X координата	Y координата
	169° 36' 17"	59,58		
273			433537,07	1174891,14
	162° 06' 28"	75,77		
274			433464,96	1174914,42
	157° 38' 00"	166,21		
275			433311,25	1174977,67
	162° 08' 09"	229,14		
276			433093,16	1175047,96
	182° 08' 27"	381,72		
277			432711,71	1175033,7
	182° 43' 39"	49,18		
278			432662,59	1175031,36
	208° 09' 51"	754,96		
279			431997,02	1174675,02
	212° 40' 45"	14,15		
280			431985,11	1174667,38
	209° 15' 26"	87,12		
281			431909,1	1174624,8
	204° 30' 18"	561,1		
282			431398,54	1174392,07
	206° 04' 41"	133,1		
283			431278,99	1174333,56
	202° 22' 18"	372,95		
284			430934,11	1174191,61
	248° 18' 25"	172,98		
285			430870,17	1174030,88
	208° 38' 38"	294,89		
286			430611,37	1173889,52
	210° 03' 13"	195,12		
287			430442,48	1173791,8
	210° 12' 52"	83,54		
288			430370,29	1173749,76
	210° 28' 11"	20,49		
289			430352,63	1173739,37
	210° 21' 21"	93,89		
290			430271,61	1173691,92
	212° 32' 42"	496,48		
291			429853,09	1173424,83
	214° 12' 09"	421,65		

Название (номер) межевого знака	Дирекционные углы (град. мин. сек.)	Длина линии(м)	X координата	Y координата
292			429504,36	1173187,81
	215° 27' 29"	600,34		
293			429015,36	1172839,55
	214° 56' 44"	6,08		
294			429010,38	1172836,07
	215° 05' 04"	6,61		
295			429004,97	1172832,27
	125° 15' 05"	455,14		
296			428742,28	1173203,95
	215° 40' 06"	1139,74		
297			427816,35	1172539,38
	215° 51' 52"	326,81		
298			427551,5	1172347,91
	215° 17' 21"	448,17		
299			427185,68	1172089
	216° 09' 53"	349,05		
300			426903,88	1171883,02
	215° 39' 48"	323,62		
301			426640,95	1171694,34
	216° 04' 21"	87,53		
302			426570,2	1171642,8
	214° 52' 52"	337,56		
303			426293,29	1171449,76
	126° 18' 08"	525,25		
304			425982,32	1171873,06
	216° 59' 40"	675,89		
305			425442,49	1171466,35
	216° 13' 40"	421,24		
306			425102,69	1171217,4
	212° 20' 42"	546,95		
307			424640,6	1170924,77
	219° 34' 13"	137,12		
308			424534,9	1170837,42
	196° 57' 32"	276,7		
309			424270,23	1170756,71
	149° 08' 31"	196,19		
310			424101,81	1170857,34
	168° 25' 28"	59,2		
311			424043,81	1170869,22

Название (номер) межевого знака	Дирекционные углы (град. мин. сек.)	Длина линии(м)	X координата	Y координата
	237° 30' 08"	568,39		
312			423738,43	1170389,83
	238° 12' 01"	371,65		
313			423542,59	1170073,97
	184° 53' 55"	215,25		
314			423328,13	1170055,59
	183° 53' 20"	208,48		
315			423120,13	1170041,45
	182° 47' 55"	233,07		
316			422887,34	1170030,07
	183° 47' 48"	336,93		
317			422551,15	1170007,76
	186° 10' 32"	53,08		
318			422498,38	1170002,05
	186° 26' 08"	4,64		
319			422493,77	1170001,53
	183° 35' 36"	167,53		
320			422326,57	1169991,03
	97° 20' 50"	52,47		
321			422319,86	1170043,07
	91° 03' 27"	125,72		
322			422317,54	1170168,77
	90° 02' 58"	647,54		
323			422316,98	1170816,31
	90° 23' 59"	367,03		
324			422314,42	1171183,33
	92° 31' 29"	376,86		
325			422297,82	1171559,82
	95° 10' 42"	593,87		
326			422244,22	1172151,27
	184° 23' 22"	1263,58		
327			420984,35	1172054,56
	103° 40' 44"	162,55		
328			420945,91	1172212,5
	105° 59' 39"	534,48		
329			420798,64	1172726,29
	107° 39' 32"	146,86		
330			420754,09	1172866,23
	103° 03' 39"	5,84		

Название (номер) межевого знака	Дирекционные углы (град. мин. сек.)	Длина линии(м)	X координата	Y координата
331			420752,77	1172871,92
	107° 56' 45"	207,78		
332			420688,75	1173069,59
	107° 35' 32"	135,26		
333			420647,87	1173198,52
	104° 43' 11"	34,16		
334			420639,19	1173231,56
	90° 51' 01"	423,88		
335			420632,9	1173655,39
	208° 37' 01"	275,04		
336			420391,46	1173523,66
	207° 14' 11"	360,35		
337			420071,06	1173358,74
	201° 46' 35"	229,34		
338			419858,09	1173273,66
	203° 57' 34"	94,63		
339			419771,61	1173235,23
	203° 53' 18"	476,72		
340			419335,73	1173042,18
	208° 38' 18"	114,46		
341			419235,27	1172987,32
	140° 44' 39"	2,4		
342			419233,41	1172988,84
	122° 07' 22"	112,26		
343			419173,72	1173083,91
	122° 47' 48"	218,4		
344			419055,42	1173267,5
	124° 38' 10"	217,4		
345			418931,86	1173446,37
	125° 47' 56"	244,59		
346			418788,79	1173644,75
	125° 07' 39"	153,13		
347			418700,68	1173769,99
	125° 10' 59"	807,13		
348			418235,62	1174429,67
	124° 33' 05"	309,27		
349			418060,22	1174684,39
	112° 32' 10"	166,83		
350			417996,28	1174838,48

Название (номер) межевого знака	Дирекционные углы (град. мин. сек.)	Длина линии(м)	X координата	Y координата
	202° 24' 46"	407,82		
351			417619,27	1174682,99
	202° 41' 13"	323,41		
352			417320,88	1174558,25
	203° 07' 44"	383,37		
353			416968,32	1174407,66
	203° 12' 48"	379,42		
354			416619,62	1174258,11
	202° 33' 06"	150,87		
355			416480,29	1174200,25
	203° 13' 18"	26,07		
356			416456,33	1174189,97
	193° 46' 34"	7,48		
357			416449,07	1174188,19
	249° 22' 27"	66,26		
358			416425,73	1174126,18
	300° 22' 08"	38,49		
359			416445,19	1174092,97
	311° 34' 36"	125,4		
360			416528,41	1173999,16
	317° 06' 06"	122,05		
361			416617,82	1173916,08
	302° 11' 09"	54,2		
362			416646,69	1173870,21
	321° 53' 32"	26,75		
363			416667,74	1173853,7
	347° 00' 52"	28,57		
364			416695,58	1173847,28
	321° 30' 19"	25,46		
365			416715,51	1173831,43
	297° 59' 36"	45,21		
366			416736,73	1173791,51
	278° 55' 52"	118,65		
367			416755,15	1173674,3
	224° 15' 03"	62,74		
368			416710,21	1173630,52
	233° 11' 52"	8,48		
369			416705,13	1173623,73
	223° 14' 05"	70,47		

Название (номер) межевого знака	Дирекционные углы (град. мин. сек.)	Длина линии(м)	X координата	Y координата
370			416653,79	1173575,46
	220° 58' 24"	135,33		
371			416551,61	1173486,72
	220° 58' 36"	54,62		
372			416510,37	1173450,9
	220° 58' 24"	299,57		
373			416284,19	1173254,47
	228° 19' 17"	265,94		
374			416107,35	1173055,84
	229° 17' 21"	185,88		
375			415986,11	1172914,94
	228° 51' 16"	4		
376			415983,48	1172911,93
	228° 31' 58"	22,03		
377			415968,89	1172895,42
	274° 16' 20"	211,02		
378			415984,61	1172684,99
	274° 17' 03"	583,38		
379			416028,19	1172103,24
	263° 21' 58"	640,81		
380			415954,16	1171466,72
	314° 03' 57"	7,81		
381			415959,59	1171461,11
	337° 53' 31"	315,66		
382			416252,04	1171342,31
	339° 09' 35"	402,65		
383			416628,35	1171199,06
	337° 45' 07"	508,51		
384			417099	1171006,53
	337° 50' 36"	396,51		
385			417466,23	1170856,99
	294° 06' 25"	83,83		
386			417500,47	1170780,47
	293° 42' 19"	451,06		
387			417681,81	1170367,47
	294° 46' 56"	215,9		
388			417772,31	1170171,45
	270° 38' 55"	431,89		
389			417777,2	1169739,59

Название (номер) межевого знака	Дирекционные углы (град. мин. сек.)	Длина линии(м)	X координата	Y координата
	271° 01' 09"	235,54		
390			417781,39	1169504,09
	152° 06' 37"	379,37		
391			417446,08	1169681,55
	248° 41' 00"	483,82		
392			417270,2	1169230,83
	249° 21' 18"	252,96		
393			417181,01	1168994,11
	251° 21' 40"	588,33		
394			416992,98	1168436,64
	252° 15' 50"	42,77		
395			416979,95	1168395,9
	252° 10' 14"	179,5		
396			416924,99	1168225,02
	250° 43' 55"	128,34		
397			416882,64	1168103,87
	250° 59' 23"	63,92		
398			416861,82	1168043,44
	251° 09' 05"	170,4		
399			416806,77	1167882,18
	252° 32' 47"	66,65		
400			416786,78	1167818,6
	248° 40' 09"	54,27		
401			416767,04	1167768,05
	250° 59' 16"	308,47		
402			416666,55	1167476,41
	250° 59' 15"	149,31		
403			416617,91	1167335,25
	249° 45' 17"	66,26		
404			416594,98	1167273,08
	249° 18' 14"	196,37		
405			416525,58	1167089,38
	312° 49' 31"	39,13		
406			416552,18	1167060,68
	330° 23' 54"	539,69		
407			417021,43	1166794,09
	337° 55' 15"	615,37		
408			417591,67	1166562,78
	339° 42' 17"	241,77		

Название (номер) межевого знака	Дирекционные углы (град. мин. сек.)	Длина линии(м)	X координата	Y координата
409			417818,43	1166478,92
	221° 29' 11"	44,31		
410			417785,24	1166449,57
	215° 13' 01"	50,9		
411			417743,66	1166420,22
	236° 47' 55"	33,82		
412			417725,14	1166391,92
	251° 53' 48"	38,23		
413			417713,26	1166355,58
	248° 00' 37"	21,47		
414			417705,22	1166335,67
	348° 18' 35"	279,39		
415			417978,81	1166279,06
	224° 25' 15"	35,68		
416			417953,33	1166254,09
	227° 33' 43"	669,76		
417			417501,38	1165759,8
	227° 53' 05"	6,32		
418			417497,14	1165755,11
	227° 15' 31"	366,22		
419			417248,59	1165486,15
	226° 26' 51"	103,29		
420			417177,42	1165411,29
	228° 18' 21"	201,22		
421			417043,58	1165261,04
	233° 49' 46"	45,88		
422			417016,5	1165224
	226° 53' 34"	303,15		
423			416809,34	1165002,68
	226° 33' 05"	483,68		
424			416476,71	1164651,53
	225° 39' 41"	385,95		
425			416206,97	1164375,49
	187° 29' 25"	771,12		
426			415442,43	1164274,97
	278° 43' 24"	3,82		
427			415443,01	1164271,19
	268° 46' 40"	56,72		
428			415441,8	1164214,48

Название (номер) межевого знака	Дирекционные углы (град. мин. сек.)	Длина линии(м)	X координата	Y координата
	274° 51' 25"	55,04		
429			415446,46	1164159,64
	274° 51' 36"	333,45		
430			415474,71	1163827,39
	275° 21' 54"	613,28		
431			415532,05	1163216,8
	275° 29' 11"	597,76		
432			415589,2	1162621,78
	275° 09' 31"	394,71		
433			415624,69	1162228,67
	270° 17' 39"	243,4		
434			415625,94	1161985,27
	266° 39' 30"	145,48		
435			415617,46	1161840,04
	263° 55' 29"	134,93		
436			415603,18	1161705,87
	258° 59' 27"	256,01		
437			415554,29	1161454,57
	254° 01' 59"	176,38		
438			415505,77	1161284,99
	250° 52' 29"	69,8		
439			415482,9	1161219,04
	308° 52' 17"	10,99		
440			415489,8	1161210,48
	245° 18' 18"	16,99		
441			415482,7	1161195,04
	189° 56' 59"	12,56		
442			415470,33	1161192,87
	254° 03' 33"	67,21		
443			415451,87	1161128,24
	244° 55' 17"	142,92		
444			415391,29	1160998,79
	244° 43' 57"	371,3		
445			415232,8	1160663,01
	246° 03' 09"	371,82		
446			415081,88	1160323,2
	245° 36' 17"	426,31		
447			414905,8	1159934,95
	245° 43' 42"	490,51		

Название (номер) межевого знака	Дирекционные углы (град. мин. сек.)	Длина линии(м)	X координата	Y координата
448			414704,17	1159487,8
	250° 06' 39"	108,79		
449			414667,16	1159385,5
	256° 49' 33"	89,16		
450			414646,84	1159298,69
	260° 10' 23"	270,22		
451			414600,72	1159032,43
	264° 59' 04"	202		
452			414583,06	1158831,2
	272° 55' 17"	95,55		
453			414587,93	1158735,77
	278° 54' 11"	192,36		
454			414617,7	1158545,73
	285° 48' 32"	96,83		
455			414644,08	1158452,56
	310° 59' 06"	9,39		
456			414650,24	1158445,47
	293° 00' 46"	25,91		
457			414660,37	1158421,62
	237° 56' 17"	5,37		
458			414657,52	1158417,07
	282° 36' 33"	22,4		
459			414662,41	1158395,21
	1° 35' 15"	21,3		
460			414683,7	1158395,8
	99° 21' 17"	67,37		
461			414672,75	1158462,27
	100° 40' 08"	280,12		
462			414620,89	1158737,55
	92° 58' 26"	89,05		
463			414616,27	1158826,48
	85° 37' 45"	121,11		
464			414625,5	1158947,24
	83° 20' 26"	52,51		
465			414631,59	1158999,4
	335° 50' 09"	29,14		
466			414658,18	1158987,47
	332° 54' 59"	104,75		
467			414751,44	1158939,78

Название (номер) межевого знака	Дирекционные углы (град. мин. сек.)	Длина линии(м)	X координата	Y координата
	312° 37' 34"	50,19		
468			414785,43	1158902,85
	298° 45' 28"	44,42		
469			414806,8	1158863,91
	278° 28' 05"	70,49		
470			414817,18	1158794,19
	275° 33' 48"	99,03		
471			414826,78	1158695,63
	285° 51' 55"	168,71		
472			414872,9	1158533,35
	302° 25' 04"	55,83		
473			414902,83	1158486,22
	345° 43' 08"	85,66		
474			414985,84	1158465,09
	25° 10' 13"	30,68		
475			415013,61	1158478,14
	49° 21' 21"	142,26		
476			415106,27	1158586,08
	45° 36' 02"	78,27		
477			415161,03	1158642
	45° 26' 41"	315,27		
478			415382,22	1158866,65
	316° 04' 56"	188,7		
479			415518,15	1158735,76
	54° 53' 04"	189,32		
480			415627,05	1158890,62
	54° 11' 48"	1358,51		
481			416421,78	1159992,41
	54° 49' 06"	383,69		
482			416642,85	1160306,01
	53° 24' 33"	501,75		
483			416941,94	1160708,87
	53° 52' 26"	498,13		
484			417235,62	1161111,22
	49° 07' 07"	61,93		
485			417276,15	1161158,04
	321° 11' 34"	163,94		
486			417403,9	1161055,3
	320° 56' 28"	796,44		

Название (номер) межевого знака	Дирекционные углы (град. мин. сек.)	Длина линии(м)	X координата	Y координата
487			418022,33	1160553,45
	329° 00' 42"	4		
488			418025,76	1160551,39
	320° 03' 27"	213,92		
489			418189,77	1160414,05
	320° 51' 17"	375,91		
490			418481,31	1160176,74
	334° 50' 24"	22,98		
491			418502,11	1160166,97
	343° 11' 19"	28,35		
492			418529,25	1160158,77
	343° 06' 30"	261,97		
493			418779,92	1160082,65
	341° 59' 50"	31,87		
494			418810,23	1160072,8
	351° 57' 57"	131,01		
495			418939,95	1160054,49
	340° 51' 00"	51,94		
496			418989,02	1160037,45
	341° 42' 00"	767,21		
497			419717,43	1159796,55
	342° 03' 14"	670,67		
498			420355,47	1159589,9
	326° 17' 11"	439,66		
499			420721,19	1159345,87
	327° 38' 31"	80,77		
500			420789,42	1159302,64
	327° 22' 51"	26,71		
501			420811,92	1159288,24
	327° 32' 02"	380,44		
502			421132,9	1159084,02
	327° 30' 29"	102		
503			421218,93	1159029,23
	239° 51' 04"	766,81		
504			420833,8	1158366,15
	245° 55' 49"	7,6		
505			420830,7	1158359,21
	239° 40' 06"	59,23		
506			420800,79	1158308,09

Название (номер) межевого знака	Дирекционные углы (град. мин. сек.)	Длина линии(м)	X координата	Y координата
	240° 03' 48"	511,54		
507			420545,51	1157864,8
	240° 49' 02"	72,46		
508			420510,18	1157801,54
	241° 30' 22"	259,11		
509			420386,57	1157573,82
	292° 43' 17"	743,59		
510			420673,78	1156887,94
	293° 06' 25"	116,63		
511			420719,55	1156780,67
	294° 07' 13"	219,75		
512			420809,35	1156580,11
	216° 58' 32"	7,6		
513			420803,28	1156575,54
	212° 04' 50"	320,44		
514			420531,77	1156405,35
	214° 58' 34"	208,33		
515			420361,07	1156285,93
	217° 26' 53"	285,64		
516			420134,3	1156112,25
	282° 23' 51"	696,53		
517			420283,84	1155431,96
	281° 15' 11"	682,23		
518			420416,97	1154762,85
	281° 43' 23"	587,5		
519			420536,34	1154187,6
	281° 43' 21"	43,31		
520			420545,14	1154145,19
	281° 06' 49"	134		
521			420570,97	1154013,7
	280° 54' 10"	377,02		
522			420642,28	1153643,49
	281° 11' 30"	318,92		
523			420704,18	1153330,63
	282° 17' 39"	702,35		
524			420853,73	1152644,39
	282° 03' 17"	711		
525			421002,22	1151949,07
	281° 02' 17"	511,91		

Название (номер) межевого знака	Дирекционные углы (град. мин. сек.)	Длина линии(м)	X координата	Y координата
526			421100,23	1151446,63
	14° 30' 13"	21,4		
527			421120,95	1151451,99
	14° 21' 57"	309,86		
528			421421,12	1151528,87
	14° 27' 28"	191,86		
529			421606,9	1151576,77
	7° 16' 23"	12,48		
530			421619,28	1151578,35
	286° 32' 22"	120,28		
531			421653,52	1151463,05
	284° 11' 26"	126,86		
532			421684,62	1151340,06
	278° 05' 44"	81,88		
533			421696,15	1151259
	263° 36' 56"	47,12		
534			421690,91	1151212,17
	271° 09' 42"	103,09		
535			421693	1151109,1
	262° 07' 24"	101,94		
536			421679,03	1151008,12
	269° 25' 13"	103,78		
537			421677,98	1150904,35
	257° 07' 46"	108,24		
538			421653,87	1150798,83
	277° 54' 08"	124,52		
539			421670,99	1150675,49
	192° 06' 46"	20,02		
540			421651,42	1150671,29
	180° 59' 22"	40,54		
541			421610,89	1150670,59
	236° 17' 45"	11,34		
542			421604,6	1150661,16
	258° 33' 31"	29,95		
543			421598,66	1150631,81
	230° 04' 50"	41,92		
544			421571,76	1150599,66
	213° 59' 04"	55,62		
545			421525,64	1150568,57

Название (номер) межевого знака	Дирекционные углы (град. мин. сек.)	Длина линии(м)	X координата	Y координата
	203° 45' 25"	73,3		
546			421458,55	1150539,04
	217° 32' 28"	15,2		
547			421446,5	1150529,78
	260° 23' 49"	24,1		
548			421442,48	1150506,02
	209° 44' 16"	19,72		
549			421425,36	1150496,24
	187° 27' 49"	59,2		
550			421366,66	1150488,55
	193° 22' 30"	81,53		
551			421287,34	1150469,69
	207° 52' 35"	34,39		
552			421256,94	1150453,61
	200° 57' 45"	22,45		
553			421235,98	1150445,58
	206° 50' 14"	82,82		
554			421162,08	1150408,19
	183° 11' 50"	21,87		
555			421140,24	1150406,97
	159° 40' 46"	30,18		
556			421111,94	1150417,45
	171° 29' 14"	33,03		
557			421079,27	1150422,34
	200° 28' 11"	13,98		
558			421066,17	1150417,45
	226° 49' 58"	22,99		
559			421050,44	1150400,68
	252° 19' 30"	50,06		
560			421035,24	1150352,98
	265° 12' 57"	64,87		
561			421029,83	1150288,34
	252° 01' 06"	27,18		
562			421021,44	1150262,49
	225° 00' 16"	88,95		
563			420958,55	1150199,59
	282° 35' 04"	76,97		
564			420975,32	1150124,47
	282° 15' 14"	324,3		

Название (номер) межевого знака	Дирекционные углы (град. мин. сек.)	Длина линии(м)	X координата	Y координата
565			421044,15	1149807,56
	185° 31' 50"	87,06		
566			420957,5	1149799,17
	285° 03' 22"	61,86		
567			420973,57	1149739,43
	196° 46' 08"	33,93		
568			420941,08	1149729,64
	293° 46' 22"	105,75		
569			420983,71	1149632,86
	172° 13' 15"	113,55		
570			420871,2	1149648,23
	164° 06' 11"	119,9		
571			420755,89	1149681,07
	202° 20' 17"	568,13		
572			420230,39	1149465,14
	290° 16' 50"	205,62		
573			420301,66	1149272,27
	207° 03' 22"	55,31		
574			420252,4	1149247,11
	118° 47' 37"	122,6		
575			420193,35	1149354,55
	199° 49' 25"	394,07		
576			419822,63	1149220,91
	317° 32' 15"	150,61		
577			419933,74	1149119,23
	207° 36' 50"	290,22		
578			419676,58	1148984,71
	273° 47' 04"	52,88		
579			419680,07	1148931,95
	220° 14' 17"	166,6		
580			419552,89	1148824,33
	284° 18' 04"	256,01		
581			419616,13	1148576,25
	213° 28' 39"	231,05		
582			419423,41	1148448,8
	280° 51' 13"	131,76		
583			419448,22	1148319,4
	281° 20' 22"	402,19		
584			419527,3	1147925,06

Название (номер) межевого знака	Дирекционные углы (град. мин. сек.)	Длина линии(м)	X координата	Y координата
	279° 45' 50"	44,34		
585			419534,82	1147881,36
	357° 22' 02"	28,3		
586			419563,09	1147880,06
	355° 04' 50"	321,96		
587			419883,86	1147852,45
	355° 19' 33"	338,33		
588			420221,06	1147824,88
	355° 16' 29"	344,75		
589			420564,64	1147796,48
	353° 03' 56"	358,9		
590			420920,91	1147753,15
	352° 26' 47"	150,24		
591			421069,85	1147733,4
	297° 47' 22"	86,85		
592			421110,34	1147656,57
	297° 48' 14"	51,3		
593			421134,27	1147611,19
	297° 47' 34"	115,83		
594			421188,28	1147508,72
	298° 55' 47"	262,31		
595			421315,17	1147279,14
	298° 55' 40"	153,27		
596			421389,31	1147144,99
	27° 22' 05"	324,53		
597			421677,52	1147294,18
	294° 57' 27"	273,9		
598			421793,09	1147045,86
	294° 53' 34"	7,82		
599			421796,38	1147038,77
	294° 57' 21"	195,39		
600			421878,82	1146861,62
	294° 34' 48"	315,29		
601			422009,97	1146574,9
	291° 34' 14"	327,98		
602			422130,55	1146269,89
	16° 43' 02"	3,06		
603			422133,48	1146270,77
	286° 34' 52"	1,86		

Название (номер) межевого знака	Дирекционные углы (град. мин. сек.)	Длина линии(м)	X координата	Y координата
604			422134,01	1146268,99
	15° 11' 02"	344,5		
605			422466,48	1146359,22
	14° 25' 55"	353,29		
606			422808,62	1146447,27
	14° 00' 44"	98,79		
607			422904,47	1146471,19
	14° 00' 31"	266,78		
608			423163,32	1146535,77
	13° 44' 34"	346,77		
609			423500,16	1146618,15
	13° 40' 26"	271,24		
610			423763,71	1146682,27
	14° 28' 19"	10,84		
611			423774,21	1146684,98
	14° 28' 43"	188,79		
612			423957	1146732,18
	304° 21' 25"	49,08		
613			423984,7	1146691,66
	305° 50' 37"	88,43		
614			424036,48	1146619,98
	306° 01' 44"	88,02		
615			424088,25	1146548,8
	311° 01' 26"	23,96		
616			424103,98	1146530,72
	317° 58' 45"	20,27		
617			424119,04	1146517,15
	333° 13' 07"	17,78		
618			424134,91	1146509,14
	349° 26' 28"	23,19		
619			424157,71	1146504,89
	331° 36' 02"	16,9		
620			424172,58	1146496,85
	299° 27' 33"	14,17		
621			424179,55	1146484,51
	286° 00' 08"	12,44		
622			424182,98	1146472,55
	300° 14' 33"	14,85		
623			424190,46	1146459,72

Название (номер) межевого знака	Дирекционные углы (град. мин. сек.)	Длина линии(м)	X координата	Y координата
	331° 26' 22"	12,84		
624			424201,74	1146453,58
	356° 35' 46"	16,17		
625			424217,88	1146452,62
	14° 43' 58"	27,33		
626			424244,31	1146459,57
	359° 02' 15"	19,64		
627			424263,95	1146459,24
	333° 04' 52"	16,65		
628			424278,8	1146451,7
	329° 04' 41"	30,55		
629			424305,01	1146436
	329° 45' 32"	16,04		
630			424318,87	1146427,92
	352° 25' 37"	91,05		
631			424409,13	1146415,92
	343° 44' 23"	27,25		
632			424435,29	1146408,29
	312° 46' 09"	29,25		
633			424455,15	1146386,82
	296° 19' 19"	46,37		
634			424475,71	1146345,26
	291° 31' 24"	40,56		
635			424490,59	1146307,53
	305° 29' 11"	42,82		
636			424515,45	1146272,66
	315° 28' 31"	40,91		
637			424544,62	1146243,97
	321° 16' 51"	33,16		
638			424570,49	1146223,23
	330° 10' 57"	42,01		
639			424606,94	1146202,34
	339° 44' 08"	35,86		
640			424640,58	1146189,92
	339° 49' 00"	29,33		
641			424668,11	1146179,8
	324° 16' 53"	27,97		
642			424690,82	1146163,47
	314° 07' 23"	21,72		

Название (номер) межевого знака	Дирекционные углы (град. мин. сек.)	Длина линии(м)	X координата	Y координата
643			424705,94	1146147,88
	303° 53' 51"	31,4		
644			424723,45	1146121,82
	302° 32' 39"	38,55		
645			424744,19	1146089,32
	307° 02' 54"	28,88		
646			424761,59	1146066,27
	328° 54' 52"	25,82		
647			424783,7	1146052,94
	344° 19' 45"	23,21		
648			424806,05	1146046,67
	6° 06' 59"	41,86		
649			424847,67	1146051,13
	15° 24' 41"	71,35		
650			424916,45	1146070,09
	22° 44' 53"	78		
651			424988,38	1146100,25
	33° 31' 07"	25,97		
652			425010,03	1146114,59
	40° 51' 21"	60,08		
653			425055,47	1146153,89
	40° 24' 24"	59,07		
654			425100,45	1146192,18
	41° 21' 06"	112,57		
655			425184,95	1146266,55
	38° 13' 57"	84,19		
656			425251,08	1146318,65
	36° 31' 42"	37,25		
657			425281,01	1146340,82
	25° 06' 30"	60,17		
658			425335,49	1146366,35
	27° 29' 43"	49,04		
659			425378,99	1146388,99
	42° 01' 42"	28,92		
660			425400,47	1146408,35
	58° 59' 56"	34,17		
661			425418,07	1146437,64
	57° 54' 58"	22,46		
662			425430	1146456,67

Название (номер) межевого знака	Дирекционные углы (град. мин. сек.)	Длина линии(м)	X координата	Y координата
	40° 03' 25"	23,63		
663			425448,09	1146471,88
	22° 55' 41"	25,31		
664			425471,4	1146481,74
	10° 58' 24"	51,43		
665			425521,89	1146491,53
	20° 51' 23"	41,99		
666			425561,13	1146506,48
	29° 42' 00"	44,32		
667			425599,63	1146528,44
	39° 54' 32"	43,35		
668			425632,88	1146556,25
	45° 23' 49"	38,79		
669			425660,12	1146583,87
	55° 46' 25"	60,45		
670			425694,12	1146633,85
	58° 33' 01"	90,39		
671			425741,28	1146710,96
	56° 26' 19"	51,91		
672			425769,98	1146754,22
	48° 40' 01"	35,93		
673			425793,71	1146781,2
	50° 15' 47"	61,98		
674			425833,33	1146828,86
	53° 01' 46"	94,41		
675			425890,11	1146904,29
	48° 32' 03"	91,43		
676			425950,65	1146972,8
	36° 48' 32"	28,19		
677			425973,22	1146989,69
	50° 04' 19"	52,71		
678			426007,05	1147030,11
	44° 46' 52"	66,62		
679			426054,34	1147077,04
	127° 20' 15"	26,46		
680			426038,29	1147098,08
	129° 29' 35"	191,28		
681			425916,64	1147245,69
	129° 37' 12"	310,49		

Название (номер) межевого знака	Дирекционные углы (град. мин. сек.)	Длина линии(м)	X координата	Y координата
682			425718,64	1147484,86
	137° 42' 26"	283,99		
683			425508,57	1147675,96
	137° 42' 21"	203,11		
684			425358,33	1147812,64
	136° 48' 54"	197,35		
685			425214,43	1147947,7
	46° 00' 44"	17,61		
686			425226,66	1147960,37
	138° 24' 11"	67,54		
687			425176,15	1148005,21
	138° 23' 17"	72,51		
688			425121,94	1148053,36
	138° 23' 55"	180,95		
689			424986,63	1148173,5
	138° 32' 10"	228,15		
690			424815,66	1148324,57
	139° 16' 53"	243,89		
691			424630,81	1148483,67
	136° 53' 27"	67,72		
692			424581,37	1148529,95
	6° 36' 35"	502,84		
693			425080,87	1148587,83
	7° 46' 11"	550,04		
694			425625,86	1148662,19
	73° 52' 31"	584,28		
695			425788,13	1149223,48
	341° 37' 53"	237,65		
696			426013,67	1149148,59
	346° 05' 54"	460,51		
697			426460,69	1149037,95
	347° 36' 51"	494,28		
698			426943,47	1148931,93
	287° 33' 29"	176,48		
699			426996,71	1148763,67
	288° 47' 52"	449,31		
700			427141,49	1148338,33
	289° 01' 14"	188,15		
701			427202,81	1148160,45

Название (номер) межевого знака	Дирекционные углы (град. мин. сек.)	Длина линии(м)	X координата	Y координата
	289° 01' 09"	200,04		
702			427268	1147971,33
	288° 22' 11"	403,11		
703			427395,04	1147588,76
	339° 09' 21"	120,51		
704			427507,66	1147545,88
	341° 36' 58"	389,37		
705			427877,16	1147423,08
	342° 18' 20"	466,8		
706			428321,88	1147281,2
	297° 07' 09"	366,62		
707			428489	1146954,89
	294° 34' 45"	422		
708			428664,53	1146571,13
	294° 07' 47"	203,86		
709			428747,87	1146385,08
	293° 23' 38"	111,32		
710			428792,07	1146282,91
	309° 03' 42"	88,17		
711			428847,63	1146214,45
	309° 04' 00"	193,72		
712			428969,72	1146064,04
	313° 07' 30"	24,85		
713			428986,71	1146045,9
	311° 08' 52"	191,87		
714			429112,96	1145901,42
	249° 16' 30"	57,53		
715			429092,6	1145847,61
	274° 07' 47"	72,07		
716			429097,79	1145775,73
	299° 52' 12"	124,51		
717			429159,8	1145667,76
	302° 40' 19"	209,31		
718			429272,79	1145491,57
	305° 14' 57"	137,4		
719			429352,09	1145379,36
	284° 02' 25"	33,92		
720			429360,32	1145346,45
	311° 46' 53"	65,62		

Название (номер) межевого знака	Дирекционные углы (град. мин. сек.)	Длина линии(м)	X координата	Y координата
721			429404,04	1145297,52
	304° 24' 43"	113,79		
722			429468,35	1145203,64
	27° 05' 44"	432,36		
723			429853,26	1145400,57
	25° 02' 41"	278,27		
724			430105,37	1145518,37
	26° 35' 53"	178,81		
725			430265,26	1145598,43
	31° 14' 15"	232,17		
726			430463,77	1145718,83
	272° 13' 58"	139,9		
727			430469,22	1145579,04
	273° 00' 21"	527,69		
728			430496,89	1145052,08
	272° 12' 40"	376,62		
729			430511,42	1144675,74
	272° 12' 33"	123,23		
730			430516,17	1144552,6
	277° 46' 40"	334,95		
731			430561,5	1144220,73
	283° 53' 29"	55,65		
732			430574,86	1144166,71
	41° 29' 11"	134,31		
733			430675,47	1144255,68
	42° 01' 52"	143,22		
734			430781,85	1144351,57
	35° 21' 23"	138,96		
735			430895,18	1144431,98
	32° 17' 04"	145,4		
736			431018,1	1144509,64
	38° 42' 52"	132,98		
737			431121,86	1144592,81
	18° 46' 33"	111,66		
738			431227,58	1144628,75
	9° 31' 00"	76,21		
739			431302,74	1144641,35
	19° 22' 50"	118,61		
740			431414,63	1144680,71

Название (номер) межевого знака	Дирекционные углы (град. мин. сек.)	Длина линии(м)	X координата	Y координата
	16° 24' 56"	64,97		
741			431476,95	1144699,07
	44° 01' 42"	37,94		
742			431504,23	1144725,44
	63° 01' 23"	57,84		
743			431530,47	1144776,99
	47° 23' 17"	69,07		
744			431577,23	1144827,82
	46° 06' 54"	50,14		
745			431611,99	1144863,96
	63° 30' 13"	52,18		
746			431635,27	1144910,66
	49° 52' 16"	51,29		
747			431668,33	1144949,88
	35° 40' 01"	60,3		
748			431717,32	1144985,04
	35° 24' 55"	75,17		
749			431778,58	1145028,6
	50° 30' 11"	61,35		
750			431817,6	1145075,94
	62° 29' 25"	72,7		
751			431851,18	1145140,42
	73° 21' 39"	48,33		
752			431865,02	1145186,73
	90° 24' 49"	45,71		
753			431864,69	1145232,44
	88° 12' 13"	64,76		
754			431866,72	1145297,17
	73° 01' 32"	61,79		
755			431884,76	1145356,27
	68° 41' 14"	70,54		
756			431910,4	1145421,99
	68° 04' 25"	53,59		
757			431930,41	1145471,7
	55° 16' 46"	73,11		
758			431972,05	1145531,79
	61° 48' 19"	40,26		
759			431991,07	1145567,27
	60° 10' 06"	135,93		

Название (номер) межевого знака	Дирекционные углы (град. мин. сек.)	Длина линии(м)	X координата	Y координата
760			432058,69	1145685,19
	50° 16' 21"	155,05		
761			432157,79	1145804,44
	51° 18' 18"	81,51		
762			432208,75	1145868,06
	52° 24' 42"	203,53		
763			432332,9	1146029,34
	349° 43' 56"	539,31		
764			432863,57	1145933,21
	37° 12' 19"	111,42		
765			432952,31	1146000,58
	37° 12' 38"	237,07		
766			433141,12	1146143,95
	37° 23' 17"	4,64		
767			433144,81	1146146,77
	122° 36' 08"	144,02		
768			433067,21	1146268,1
	122° 36' 53"	231,56		
769			432942,4	1146463,15
	122° 45' 35"	304,04		
770			432777,88	1146718,83
	122° 45' 37"	342,47		
771			432592,56	1147006,83
	122° 45' 32"	151,38		
772			432510,65	1147134,13
	122° 45' 48"	40,3		
773			432488,84	1147168,02
	66° 18' 48"	315,88		
774			432615,74	1147457,29
	66° 18' 51"	252,04		
775			432716,99	1147688,1
	66° 19' 12"	29,85		
776			432728,98	1147715,44
	66° 18' 43"	470,38		
777			432917,96	1148146,19
	338° 18' 48"	311,75		
778			433207,64	1148030,99
	338° 22' 42"	456,91		
779			433632,4	1147862,63

Название (номер) межевого знака	Дирекционные углы (град. мин. сек.)	Длина линии(м)	X координата	Y координата
	338° 22' 47"	253,92		
780			433868,46	1147769,07
	338° 26' 12"	58,12		
781			433922,51	1147747,71
	338° 26' 30"	94,54		
782			434010,44	1147712,97
	338° 26' 13"	106,22		
783			434109,23	1147673,93
	336° 10' 53"	140,65		
784			434237,9	1147617,13
	336° 10' 53"	39,2		
785			434273,76	1147601,3
	336° 11' 11"	44,9		
786			434314,84	1147583,17
	338° 48' 46"	34,64		
787			434347,14	1147570,65
	338° 48' 17"	132,18		
788			434470,38	1147522,86
	338° 46' 46"	17,76		
789			434486,94	1147516,43
	338° 48' 23"	154,07		
790			434630,59	1147460,73
	336° 36' 25"	27,08		
791			434655,44	1147449,98
	221° 22' 17"	11,62		
792			434646,72	1147442,3
	337° 09' 08"	191,15		
793			434822,87	1147368,08
	66° 34' 32"	1352,11		
794			435360,39	1148608,76
	152° 29' 56"	13,69		
795			435348,25	1148615,08
	152° 03' 10"	141,64		
796			435223,13	1148681,46
	162° 08' 15"	179,8		
797			435052	1148736,61
	163° 51' 49"	634,71		
798			434442,3	1148913,01
	164° 06' 36"	361,7		

Название (номер) межевого знака	Дирекционные углы (град. мин. сек.)	Длина линии(м)	X координата	Y координата
799			434094,42	1149012,04
	145° 39' 52"	495,32		
800			433685,41	1149291,42
	132° 39' 16"	34,21		
801			433662,23	1149316,58
	63° 25' 14"	17,97		
802			433670,27	1149332,65
	27° 25' 27"	22,67		
803			433690,39	1149343,09
	348° 58' 29"	33,57		
804			433723,34	1149336,67
	347° 55' 21"	34,55		
805			433757,13	1149329,44
	358° 04' 42"	24,15		
806			433781,27	1149328,63
	11° 22' 42"	126,31		
807			433905,1	1149353,55
	9° 15' 42"	44,12		
808			433948,64	1149360,65
	25° 04' 47"	28,12		
809			433974,11	1149372,57
	46° 12' 41"	23,08		
810			433990,08	1149389,23
	50° 01' 45"	31,54		
811			434010,34	1149413,4
	49° 05' 01"	14		
812			434019,51	1149423,98
	69° 19' 59"	13,32		
813			434024,21	1149436,44
	94° 06' 37"	9,91		
814			434023,5	1149446,32
	129° 22' 19"	8,8		
815			434017,92	1149453,12
	91° 15' 49"	5,44		
816			434017,8	1149458,56
	77° 04' 04"	13,09		
817			434020,73	1149471,32
	87° 44' 27"	17,5		
818			434021,42	1149488,81

Название (номер) межевого знака	Дирекционные углы (град. мин. сек.)	Длина линии(м)	X координата	Y координата
	90° 11' 02"	18,7		
819			434021,36	1149507,51
	81° 00' 40"	21,89		
820			434024,78	1149529,13
	83° 50' 17"	17,05		
821			434026,61	1149546,08
	67° 19' 55"	11,91		
822			434031,2	1149557,07
	70° 59' 32"	47,44		
823			434046,65	1149601,92
	78° 44' 08"	24,73		
824			434051,48	1149626,17
	82° 18' 50"	16,97		
825			434053,75	1149642,99
	88° 57' 23"	21,41		
826			434054,14	1149664,4
	95° 52' 54"	26,35		
827			434051,44	1149690,61
	108° 18' 07"	25,89		
828			434043,31	1149715,19
	102° 59' 17"	38,84		
829			434034,58	1149753,04
	107° 04' 33"	21,86		
830			434028,16	1149773,94
	129° 13' 56"	29,55		
831			434009,47	1149796,83
	127° 34' 49"	20,81		
832			433996,78	1149813,32
	119° 16' 16"	37,8		
833			433978,3	1149846,29
	100° 38' 35"	39,26		
834			433971,05	1149884,87
	85° 18' 59"	146,11		
835			433982,98	1150030,49
	93° 55' 30"	21,62		
836			433981,5	1150052,06
	111° 07' 00"	37,92		
837			433967,84	1150087,43
	80° 59' 20"	15,45		

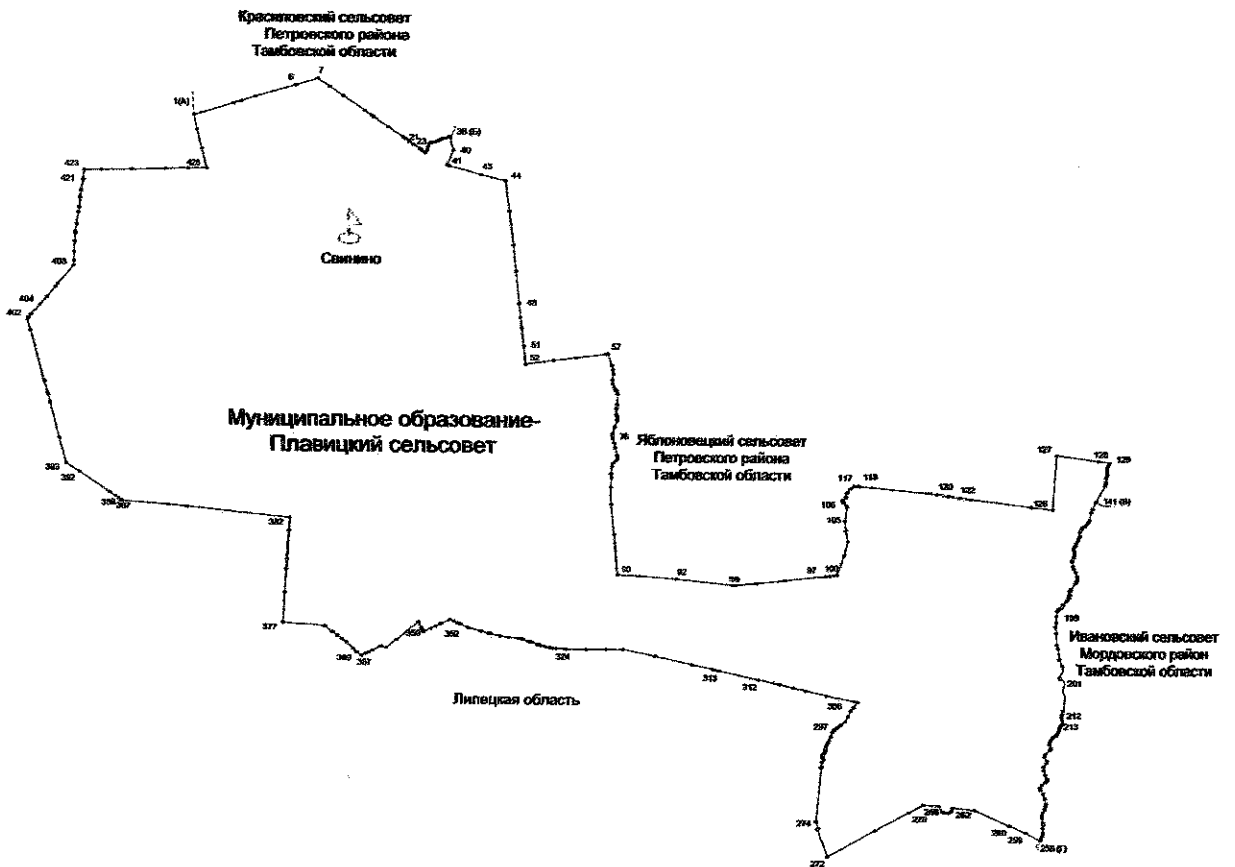
Название (номер) межевого знака	Дирекционные углы (град. мин. сек.)	Длина линии(м)	X координата	Y координата
838			433970,26	1150102,69
	36° 35' 21"	31,04		
839			433995,18	1150121,19
	27° 29' 02"	43,51		
840			434033,78	1150141,27
	39° 57' 48"	32,54		
841			434058,72	1150162,17
	61° 17' 27"	38,49		
842			434077,21	1150195,93
	66° 31' 34"	46,44		
843			434095,71	1150238,53
	67° 58' 35"	62,24		
844			434119,05	1150296,23
	116° 29' 52"	60,9		
845			434091,88	1150350,73
	110° 57' 20"	235,71		
846			434007,58	1150570,85
	124° 57' 31"	263,81		
847			433856,42	1150787,06
	139° 40' 51"	58,14		
848			433812,09	1150824,68
	139° 40' 44"	610,8		
849			433346,4	1151219,91
	52° 20' 16"	568,03		
850			433693,47	1151669,58
	53° 43' 50"	221,93		
851			433824,76	1151848,51
	52° 17' 15"	295,9		
852			434005,76	1152082,59
	52° 17' 20"	17,17		
853			434016,26	1152096,17
	51° 00' 25"	176,36		
854			434127,23	1152233,24
	52° 13' 01"	472,93		
855			434416,98	1152607,01
	52° 13' 00"	300,81		
856			434601,28	1152844,75
	50° 58' 32"	545,16		
857			434944,54	1153268,27

Название (номер межевого знака)	Дирекционные углы (град. мин. сек.)	Длина линии(м)	X координата	Y координата
	50° 16' 03"	92,19		
858			435003,47	1153339,17
	33° 22' 14"	42,76		
859			435039,18	1153362,69
	328° 58' 32"	452,54		
860			435426,98	1153129,45
	326° 45' 34"	465,16		
861			435816,03	1152874,47
	327° 27' 45"	445,79		
862			436191,85	1152634,7
	324° 30' 54"	281,38		
863			436420,97	1152471,36
	324° 30' 39"	113,79		
864			436513,62	1152405,3
	321° 35' 24"	790,83		
865			437133,3	1151913,97
	320° 56' 36"	395,12		
866			437440,12	1151665,01
	356° 41' 12"	31,66		
867			437471,73	1151663,18
	341° 21' 16"	43,88		
868			437513,31	1151649,15
	354° 48' 08"	47,69		
869			437560,8	1151644,83
	340° 35' 07"	67,87		
870			437624,81	1151622,27
	82° 22' 14"	4,37		
871			437625,39	1151626,6
	121° 32' 51"	35,68		
872			437606,72	1151657,01
	120° 09' 05"	46,69		
873			437583,27	1151697,38
	118° 57' 12"	32,41		
874			437567,58	1151725,74
	91° 15' 20"	36,97		
875			437566,77	1151762,7
	51° 47' 52"	40,08		
876			437591,56	1151794,2
	40° 38' 20"	47,98		

Название (номер) межевого знака	Дирекционные углы (град. мин. сек.)	Длина линии(м)	X координата	Y координата
877			437627,97	1151825,45
	36° 45' 53"	50,06		
878			437668,07	1151855,41
	44° 14' 42"	46,69		
879			437701,52	1151887,99
	77° 16' 28"	27,78		
880			437707,64	1151915,09
	82° 54' 48"	35,26		
881			437711,99	1151950,08
	71° 18' 23"	64,46		
882			437732,65	1152011,14
	68° 53' 53"	36,36		
883			437745,74	1152045,06
	41° 13' 23"	147,92		
884			437857	1152142,54
	47° 37' 15"	100,37		
885			437924,65	1152216,68
	134° 01' 44"	0,42		
886			437924,36	1152216,98
	134° 48' 49"	56,51		
887			437884,53	1152257,07
	121° 30' 34"	65,53		
888			437850,28	1152312,94
	116° 30' 49"	129,43		
889			437792,5	1152428,76
	118° 43' 24"	241,77		
890			437676,31	1152640,78
	119° 37' 28"	140,94		
891			437606,64	1152763,3
	117° 18' 43"	306,06		
892			437466,21	1153035,24
	117° 37' 31"	30,45		
893			437452,09	1153062,22
	117° 36' 22"	396,49		
894			437268,36	1153413,57
	161° 21' 05"	201,87		
895			437077,09	1153478,12
	163° 16' 19"	212,45		
896			436873,63	1153539,27

Название (номер) межевого знака	Дирекционные углы (град. мин. сек.)	Длина линии(м)	X координата	Y координата
	163° 21' 52"	88,93		
897			436788,42	1153564,73
	167° 43' 44"	128,82		
898			436662,54	1153592,11
	167° 56' 22"	38,77		
899			436624,63	1153600,21
	167° 56' 19"	155,82		
900			436472,25	1153632,77
	170° 28' 10"	199,97		
901			436275,04	1153665,88
	170° 21' 21"	225,99		
902			436052,24	1153703,74
	171° 28' 26"	432,48		
903			435624,54	1153767,86
	170° 26' 58"	377,35		
904			435252,42	1153830,47
	170° 26' 46"	35,97		
905			435216,95	1153836,44
	83° 14' 41"	383,15		
906			435262,02	1154216,93
	84° 16' 57"	503,61		
907			435312,19	1154718,03
	84° 10' 39"	436,38		
908			435356,46	1155152,16
	82° 50' 46"	174,89		
909			435378,24	1155325,69
	91° 50' 44"	305,83		
1			435368,39	1155631,36

**Схема границ
муниципального образования-
Плавницкий сельсовет
Петровского района Тамбовской области**



**Описание границ
муниципального образования - Плавичский сельсовет
Петровского района Тамбовской области**

I. Участок границы с муниципальным образованием - Красиловский сельсовет Петровского района Тамбовской области (от А до Б)

Граница с муниципальным образованием - Красиловский сельсовет проходит:

- от т. 1(А) до т.6 по юго-восточной стороне лесополосы;
- от т.6 до т.7 по юго-восточной стороне лесополосы, пересекая автодорогу;
- от т.7 до т.21 по юго-западной стороне лесополосы;
- от т.21 до т.23 по пастбищному участку;
- от т.23 до т.38 (Б) по середине р. Пластица.

II. Участок границы с муниципальным образованием - Яблонецкий сельсовет Петровского района Тамбовской области (от Б до В)

Граница с муниципальным образованием - Яблонецкий сельсовет проходит:

- от т.38 (Б) до т.40 по меже;
- от т.40 до т.41 по западной стороне лесополосы;
- от т.41 до т.43 по северной стороне лесополосы, пересекая автодорогу;
- от т.43 до т.44 по северной стороне лесополосы;
- от т.44 до т.48 по восточной стороне лесополосы;
- от т.48 до т.51 по болоту;
- от т.51 до т.52 по восточной стороне лесополосы;
- от т.52 до т.57 по северной стороне лесополосы;
- от т.57 до т.76 по ручью;
- от т.76 до т.90 граница проходит между лесополосами;
- от т.90 до т.92 по северной стороне полевой дороги;
- от т.92 до т.93 по северной стороне полевой дороги, пересекая болото;
- от т.93 до т.97 по северной стороне лесополосы;
- от т.97 до т.100 по пастбищному участку до середины пруда;
- от т.100 до т.105 по середине пруда Шумеловский;
- от т.105 до т.106 по середине плотины;
- от т.106 до т.117 по середине р. Мордовка;
- от т.117 до т.118 по пастбищному участку;
- от т.118 до т.120 по северной стороне лесополосы;
- от т.120 до т.122 по меже;
- от т.122 до т.126 по южной стороне лесополосы;
- от т.126 до т.127 по западной стороне автодороги;
- от т.127 до т.128 по меже, пересекая автодорогу;
- от т.128 до т.129 по пастбищному участку;
- от т.129 до т.141 (В) по середине р. Бычек.

III. Участок границы с муниципальным образованием — Ивановский сельсовет Мордовского района Тамбовской области (от В до Г)

Граница с муниципальным образованием — Ивановский сельсовет Мордовского района проходит:

- от т.141 (В) до т.189 по середине р. Бычек, пересекая плотину;
- от т.189 до т.201 по середине пруда;
- от т.201 до т.212 по середине р. Бычек;
- от т.212 до т.213 по плотине;
- от т.213 до т.258 (Г) по середине р. Бычек.

VI. Участок границы с Липецкой областью (от Г до А)

Граница с Липецкой областью проходит:

- от т.258(Г) до т.259 по меже;
- от т.259 до т.260 по южной стороне лесополосы, пересекая автодорогу;
- от т.260 до т.262 по юго- западной стороне лесополосы;
- от т.262 до т.268 по южной стороне болота Самовское;
- от т.268 до т.270 по меже;
- от т.270 до т.272 по северо-восточной стороне лесополосы;
- от т.272 до т.274 по меже;
- от т.274 до т.297 по ручью;
- от т.297 до т.306 по середине пруда;
- от т.306 до т.312 по юго-западной стороне лесополосы;
- от т.312 до т.313 по юго-западной стороне лесополосы, пересекая болото Крутенькое с южной стороны;
- от т.313 до т.324 по южной стороне лесополосы;
- от т.324 до т.352 по меже, пересекая балку по суходолу;
- от т.352 до т.359 по лесному участку;
- от т.359 до т.367 по меже;
- от т.367 до т.369 по меже, пересекая р. Пластица;
- от т.369 до т.377 по меже;
- от т.377 до т.382 по восточной стороне лесополосы;
- от т.382 до т.387 по северной стороне лесополосы;
- от т.387 до т.388 пересекая автодорогу;
- от т.388 до т.392 по юго-западной стороне лесополосы;
- от т.392 до т.393 по болоту;
- от т.393 до т.402 по западной стороне лесополосы;
- от т.402 до т.404 по меже;
- от т.404 до т.408 по северо-западной стороне лесополосы;
- от т.408 до т.421 по западной стороне лесополосы;
- от т.421 до т.423 по меже;
- от т.423 до т.428 по южной стороне лесополосы;
- от т.428 до т.1 (А) по восточной стороне лесополосы.

**Каталог координат
характерных точек границ муниципального образования-
Плавницкий сельсовет Петровского района Тамбовской области**

Название (номер) межевого знака	Дирекционные углы (град. мин. сек.)	Длина линии(м)	X координата	Y координата
1			401342,15	1171452,24
	72° 44' 39"	790,25		
2			401576,57	1172206,92
	72° 34' 28"	2,87		
3			401577,43	1172209,66
	72° 44' 31"	152,89		
4			401622,79	1172355,67
	73° 46' 58"	284,63		
5			401702,28	1172628,97
	73° 15' 41"	770,15		
6			401924,09	1173366,49
	72° 15' 37"	407,69		
7			402048,31	1173754,79
	122° 44' 35"	270,03		
8			401902,26	1173981,91
	124° 45' 21"	310,45		
9			401725,28	1174236,97
	124° 48' 22"	474,7		
10			401454,32	1174626,74
	123° 50' 38"	162,05		
11			401364,07	1174761,33
	124° 07' 30"	27,77		
12			401348,49	1174784,32
	127° 39' 37"	15,22		
13			401339,19	1174796,37
	124° 45' 44"	328,78		
14			401151,73	1175066,47
	124° 46' 03"	317,09		
15			400970,91	1175326,95
	122° 19' 25"	63,74		
16			400936,83	1175380,81
	127° 05' 12"	75,6		
17			400891,24	1175441,12

Название (номер) межевого знака	Дирекционные углы (град. мин. сек.)	Длина линии(м)	X координата	Y координата
	126° 58' 02"	14,12		
18			400882,75	1175452,4
	124° 45' 08"	80,65		
19			400836,78	1175518,66
	124° 57' 46"	146,22		
20			400752,99	1175638,49
	126° 12' 16"	40,46		
21			400729,09	1175671,14
	123° 35' 16"	76,08		
22			400687	1175734,52
	131° 01' 31"	12,75		
23			400678,63	1175744,14
	41° 37' 40"	33,66		
24			400703,79	1175766,5
	24° 23' 53"	33		
25			400733,84	1175780,13
	12° 31' 44"	51,54		
26			400784,15	1175791,31
	19° 19' 50"	63,32		
27			400843,9	1175812,27
	41° 34' 16"	28,97		
28			400865,57	1175831,49
	64° 37' 31"	22,82		
29			400875,35	1175852,11
	84° 39' 28"	26,31		
30			400877,8	1175878,31
	86° 29' 09"	45,52		
31			400880,59	1175923,74
	67° 51' 59"	44,51		
32			400897,36	1175964,97
	60° 01' 58"	44,76		
33			400919,72	1176003,75
	63° 07' 17"	28,6		
34			400932,65	1176029,26
	71° 19' 44"	28,39		
35			400941,74	1176056,16
	76° 53' 57"	57,04		

Название (номер) межевого знака	Дирекционные углы (град. мин. сек.)	Длина линии(м)	X координата	Y координата
36			400954,67	1176111,72
	71° 04' 28"	51,71		
37			400971,44	1176160,63
	57° 24' 33"	24,58		
38			400984,68	1176181,34
	163° 51' 18"	26,43		
39			400959,29	1176188,69
	163° 51' 10"	237,43		
40			400731,23	1176254,72
	201° 04' 08"	297,62		
41			400453,51	1176147,73
	105° 23' 56"	26,21		
42			400446,55	1176173
	105° 24' 20"	615,36		
43			400283,08	1176766,25
	104° 41' 45"	470,94		
44			400163,61	1177221,78
	172° 33' 25"	577,19		
45			399591,28	1177296,55
	173° 02' 38"	629,02		
46			398966,89	1177372,73
	173° 42' 36"	494,25		
47			398475,62	1177426,88
	173° 36' 01"	604,23		
48			397875,16	1177494,23
	173° 45' 08"	256,36		
49			397620,32	1177522,13
	173° 00' 39"	200,69		
50			397421,12	1177546,55
	173° 31' 15"	339,06		
51			397084,23	1177584,81
	173° 27' 16"	337,22		
52			396749,21	1177623,25
	81° 52' 32"	526,6		
53			396823,63	1178144,56
	82° 55' 41"	422,86		
54			396875,69	1178564,2

Название (номер) межевого знака	Дирекционные углы (град. мин. сек.)	Длина линии(м)	X координата	Y координата
	83° 00' 10"	555,89		
55			396943,41	1179115,95
	83° 53' 47"	32,64		
56			396946,88	1179148,4
	78° 13' 15"	2,16		
57			396947,32	1179150,51
	160° 51' 57"	225,97		
58			396733,83	1179224,58
	164° 29' 13"	88,84		
59			396648,23	1179248,34
	172° 23' 24"	76,49		
60			396572,41	1179258,47
	187° 23' 00"	114,16		
61			396459,2	1179243,8
	175° 33' 26"	67,64		
62			396391,76	1179249,04
	161° 10' 39"	64,96		
63			396330,27	1179270
	144° 12' 57"	47,82		
64			396291,48	1179297,96
	148° 33' 06"	42,19		
65			396255,49	1179319,97
	166° 06' 40"	66,95		
66			396190,5	1179336,04
	181° 07' 06"	196,75		
67			395993,79	1179332,2
	186° 29' 55"	71,04		
68			395923,21	1179324,16
	180° 00' 00"	112,51		
69			395810,7	1179324,16
	158° 36' 07"	36,4		
70			395776,81	1179337,44
	170° 21' 44"	37,57		
71			395739,77	1179343,73
	186° 34' 52"	45,72		
72			395694,35	1179338,49
	200° 07' 15"	123,92		

Название (номер) межевого знака	Дирекционные углы (град. мин. сек.)	Длина линии(м)	X координата	Y координата
73			395577,99	1179295,86
	196° 31' 00"	125,36		
74			395457,8	1179260,22
	187° 32' 25"	47,93		
75			395410,28	1179253,93
	171° 55' 16"	52,23		
76			395358,57	1179261,27
	160° 46' 21"	79,56		
77			395283,45	1179287,47
	166° 16' 08"	94,24		
78			395191,9	1179309,84
	165° 05' 59"	139,93		
79			395056,68	1179345,82
	173° 02' 09"	43,3		
80			395013,7	1179351,07
	194° 22' 20"	45,08		
81			394970,03	1179339,88
	219° 47' 50"	35,48		
82			394942,77	1179317,17
	225° 00' 00"	64,23		
83			394897,35	1179271,75
	203° 41' 22"	53,04		
84			394848,78	1179250,44
	185° 22' 46"	137,92		
85			394711,47	1179237,51
	173° 12' 05"	67,92		
86			394644,03	1179245,55
	184° 41' 02"	184,05		
87			394460,59	1179230,52
	178° 10' 00"	327,56		
88			394133,2	1179241
	173° 45' 44"	559,57		
89			393576,94	1179301,8
	174° 34' 33"	757,76		
90			392822,57	1179373,43
	93° 35' 29"	440,6		
91			392794,97	1179813,16

Название (номер) межевого знака	Дирекционные углы (град. мин. сек.)	Длина линии(м)	X координата	Y координата
	94° 42' 54"	712,05		
92			392736,44	1180522,8
	95° 34' 20"	1088,48		
93			392630,75	1181606,14
	87° 51' 02"	27,73		
94			392631,79	1181633,85
	84° 35' 28"	396,34		
95			392669,15	1182028,43
	83° 59' 45"	546,75		
96			392726,34	1182572,18
	83° 11' 19"	790,05		
97			392820,04	1183356,65
	83° 37' 51"	74,01		
98			392828,25	1183430,2
	82° 21' 59"	83,56		
99			392839,35	1183513,02
	81° 33' 09"	65,35		
100			392848,95	1183577,66
	17° 51' 33"	384,54		
101			393214,96	1183695,59
	13° 59' 26"	270,97		
102			393477,89	1183761,1
	349° 15' 44"	206,26		
103			393680,54	1183722,67
	354° 42' 14"	179,84		
104			393859,61	1183706,07
	7° 34' 12"	267,88		
105			394125,16	1183741,36
	340° 00' 52"	20,45		
106			394144,38	1183734,37
	311° 01' 23"	85,44		
107			394200,46	1183669,91
	330° 19' 15"	17,29		
108			394215,48	1183661,35
	358° 40' 51"	15,2		
109			394230,68	1183661
	18° 25' 20"	14,37		

Название (номер межевого знака)	Дирекционные углы (град. мин. сек.)	Длина линии(м)	X координата	Y координата
110			394244,31	1183665,54
	41° 16' 44"	60,9		
111			394290,08	1183705,72
	29° 15' 10"	30,04		
112			394316,29	1183720,4
	16° 56' 37"	63,55		
113			394377,08	1183738,92
	27° 02' 30"	26,88		
114			394401,02	1183751,14
	35° 25' 38"	70,54		
115			394458,5	1183792,03
	50° 43' 17"	29,79		
116			394477,36	1183815,09
	58° 20' 03"	73,89		
117			394516,15	1183877,98
	93° 05' 40"	84,47		
118			394511,59	1183962,33
	95° 44' 15"	617,38		
119			394449,87	1184576,62
	95° 50' 20"	842,91		
120			394364,12	1185415,16
	99° 06' 59"	195,16		
121			394333,2	1185607,85
	97° 50' 15"	219,41		
122			394303,28	1185825,21
	99° 24' 54"	3,97		
123			394302,63	1185829,13
	97° 13' 19"	203,32		
124			394277,07	1186030,84
	96° 54' 52"	1159,49		
125			394137,48	1187181,9
	95° 50' 04"	406,08		
126			394096,2	1187585,88
	3° 47' 48"	1009,43		
127			395103,41	1187652,72
	97° 25' 02"	808,56		
128			394999,03	1188454,51

Название (номер) межевого знака	Дирекционные углы (град. мин. сек.)	Длина линии(м)	X координата	Y координата
	96° 40' 37"	210,37		
129			394974,57	1188663,45
	212° 15' 08"	42,56		
130			394938,58	1188640,74
	206° 45' 31"	45		
131			394898,4	1188620,48
	192° 43' 54"	44,42		
132			394855,07	1188610,69
	181° 29' 02"	40,54		
133			394814,54	1188609,64
	171° 55' 53"	44,81		
134			394770,17	1188615,93
	183° 20' 53"	23,8		
135			394746,41	1188614,54
	206° 59' 19"	42,35		
136			394708,67	1188595,32
	198° 26' 06"	19,89		
137			394689,8	1188589,03
	179° 28' 16"	75,82		
138			394613,98	1188589,73
	191° 18' 48"	32,06		
139			394582,54	1188583,44
	197° 46' 58"	38,9		
140			394545,5	1188571,56
	207° 35' 50"	345,6		
141			394239,22	1188411,46
	207° 37' 33"	146,15		
142			394109,73	1188343,69
	201° 38' 05"	70,87		
143			394043,85	1188317,56
	191° 33' 15"	139,89		
144			393906,79	1188289,54
	201° 35' 50"	39,09		
145			393870,44	1188275,15
	213° 52' 27"	31,92		
146			393843,94	1188257,36
	224° 12' 44"	39,09		

Название (номер межевого знака)	Дирекционные углы (град. мин. сек.)	Длина линии(м)	X координата	Y координата
147			393815,92	1188230,1
	231° 00' 53"	51,15		
148			393783,74	1188190,34
	234° 14' 43"	46,65		
149			393756,48	1188152,48
	228° 04' 21"	24,93		
150			393739,82	1188133,93
	214° 10' 27"	49,88		
151			393698,55	1188105,91
	198° 42' 00"	25,98		
152			393673,94	1188097,58
	177° 38' 16"	73,51		
153			393600,49	1188100,61
	202° 22' 00"	13,93		
154			393587,61	1188095,31
	223° 34' 54"	21,42		
155			393572,09	1188080,54
	201° 32' 24"	15,47		
156			393557,7	1188074,86
	180° 00' 00"	23,47		
157			393534,23	1188074,86
	212° 21' 24"	31,82		
158			393507,35	1188057,83
	223° 12' 56"	34,29		
159			393482,36	1188034,35
	207° 04' 26"	19,14		
160			393465,32	1188025,64
	185° 41' 50"	34,25		
161			393431,24	1188022,24
	210° 15' 30"	21,04		
162			393413,07	1188011,64
	219° 20' 07"	35,24		
163			393385,81	1187989,3
	194° 03' 24"	20,3		
164			393366,12	1187984,37
	161° 45' 41"	35,08		
165			393332,8	1187995,35

Название (номер) межевого знака	Дирекционные углы (град. мин. сек.)	Длина линии(м)	X координата	Y координата
	176° 11' 09"	39,84		
166			393293,05	1187998
	167° 51' 39"	10,84		
167			393282,45	1188000,28
	179° 19' 53"	32,56		
168			393249,89	1188000,66
	196° 50' 17"	30,07		
169			393221,11	1187991,95
	205° 47' 31"	62,65		
170			393164,7	1187964,69
	187° 38' 41"	37,06		
171			393127,97	1187959,76
	170° 27' 19"	89,07		
172			393040,13	1187974,53
	157° 53' 57"	54,35		
173			392989,77	1187994,98
	148° 52' 13"	68,11		
174			392931,47	1188030,19
	160° 19' 56"	77,61		
175			392858,39	1188056,31
	173° 55' 12"	46,45		
176			392812,2	1188061,23
	191° 18' 36"	55,99		
177			392757,3	1188050,25
	206° 10' 31"	50,62		
178			392711,87	1188027,92
	218° 57' 50"	145,11		
179			392599,04	1187936,67
	200° 15' 27"	33,91		
180			392567,23	1187924,93
	181° 52' 36"	69,32		
181			392497,95	1187922,66
	195° 25' 38"	56,95		
182			392443,05	1187907,51
	207° 55' 46"	63,86		
183			392386,63	1187877,6
	225° 17' 12"	106,02		

Название (номер) межевого знака	Дирекционные углы (град. мин. сек.)	Длина линии(м)	X координата	Y координата
184			392312,04	1187802,26
	202° 26' 29"	56,53		
185			392259,79	1187780,68
	252° 36' 57"	32,93		
186			392249,95	1187749,25
	241° 23' 28"	28,47		
187			392236,32	1187724,26
	218° 02' 56"	44,23		
188			392201,49	1187697
	190° 07' 00"	100,2		
189			392102,85	1187679,4
	178° 37' 30"	118,34		
190			391984,54	1187682,24
	194° 11' 42"	84,94		
191			391902,19	1187661,41
	172° 36' 24"	125,04		
192			391778,19	1187677,5
	178° 26' 21"	215,52		
193			391562,75	1187683,37
	154° 39' 04"	71,64		
194			391498,01	1187714,04
	171° 06' 14"	208,09		
195			391292,42	1187746,22
	154° 41' 31"	131,09		
196			391173,91	1187802,26
	167° 16' 39"	96,26		
197			391080,01	1187823,46
	208° 03' 55"	142,45		
198			390954,31	1187756,44
	152° 14' 14"	32,52		
199			390925,53	1187771,59
	119° 14' 43"	75,94		
200			390888,43	1187837,85
	164° 58' 49"	64,29		
201			390826,34	1187854,51
	199° 35' 47"	100,48		
202			390731,68	1187820,81

Название (номер межевого знака)	Дирекционные углы (град. мин. сек.)	Длина линии(м)	X координата	Y координата
	177° 50' 26"	60,24		
203			390671,48	1187823,08
	144° 40' 17"	36,66		
204			390641,57	1187844,28
	157° 24' 31"	46,34		
205			390598,79	1187862,08
	187° 07' 33"	91,58		
206			390507,92	1187850,72
	182° 05' 47"	134,5		
207			390373,51	1187845,8
	207° 33' 04"	49,12		
208			390329,96	1187823,08
	197° 12' 18"	61,43		
209			390271,28	1187804,91
	186° 18' 09"	58,66		
210			390212,97	1187798,47
	169° 16' 16"	50,87		
211			390162,99	1187807,94
	171° 43' 48"	63,13		
212			390100,52	1187817,02
	215° 24' 14"	56,2		
213			390054,71	1187784,46
	201° 38' 05"	23,62		
214			390032,75	1187775,75
	211° 16' 42"	35		
215			390002,84	1187757,58
	194° 15' 03"	24,62		
216			389978,98	1187751,52
	205° 21' 52"	56,56		
217			389927,87	1187727,29
	190° 51' 17"	28,14		
218			389900,23	1187721,99
	216° 15' 06"	28,17		
219			389877,51	1187705,33
	241° 21' 37"	56,08		
220			389850,63	1187656,11
	230° 08' 02"	44,88		

Название (номер межевого знака)	Дирекционные углы (град. мин. сек.)	Длина линии(м)	X координата	Y координата
221			389821,86	1187621,66
	218° 43' 39"	51,45		
222			389781,72	1187589,47
	203° 16' 05"	41,21		
223			389743,86	1187573,19
	181° 17' 22"	33,33		
224			389710,54	1187572,44
	159° 39' 41"	71,87		
225			389643,15	1187597,42
	175° 08' 19"	22,42		
226			389620,81	1187599,32
	210° 32' 33"	26,82		
227			389597,71	1187585,69
	230° 19' 32"	109,71		
228			389527,67	1187501,25
	220° 40' 17"	31,95		
229			389503,44	1187480,43
	184° 45' 37"	27,35		
230			389476,18	1187478,16
	147° 01' 28"	92,53		
231			389398,56	1187528,52
	195° 43' 26"	40,52		
232			389359,56	1187517,54
	219° 08' 25"	70,78		
233			389304,66	1187472,86
	202° 58' 47"	37,83		
234			389269,83	1187458,09
	171° 36' 05"	57,03		
235			389213,41	1187466,42
	162° 02' 21"	85,97		
236			389131,63	1187492,93
	150° 57' 04"	85,76		
237			389056,66	1187534,57
	182° 26' 30"	26,52		
238			389030,16	1187533,44
	220° 52' 09"	44,56		
239			388996,46	1187504,28

Название (номер) межевого знака	Дирекционные углы (град. мин. сек.)	Длина линии(м)	X координата	Y координата
	231° 29' 44"	87,57		
240			388941,94	1187435,75
	216° 10' 44"	62,85		
241			388891,21	1187398,65
	176° 42' 59"	46,27		
242			388845,02	1187401,3
	142° 18' 50"	90,43		
243			388773,46	1187456,58
	154° 41' 50"	100,09		
244			388682,97	1187499,36
	168° 55' 23"	90,67		
245			388593,99	1187516,78
	187° 42' 44"	50,82		
246			388543,63	1187509,96
	198° 10' 16"	52,2		
247			388494,03	1187493,68
	206° 18' 42"	76,86		
248			388425,13	1187459,61
	199° 29' 11"	52,22		
249			388375,9	1187442,19
	180° 51' 07"	51,12		
250			388324,79	1187441,43
	166° 04' 27"	94,4		
251			388233,16	1187464,15
	176° 31' 01"	43,62		
252			388189,62	1187466,8
	189° 48' 04"	53,4		
253			388137	1187457,71
	176° 16' 31"	81,58		
254			388055,59	1187463,01
	182° 28' 38"	26,14		
255			388029,47	1187461,88
	192° 35' 15"	43,45		
256			387987,06	1187452,41
	205° 26' 09"	68,75		
257			387924,97	1187422,88
	224° 29' 11"	26,03		

Название (номер) межевого знака	Дирекционные углы (град. мин. сек.)	Длина линии(м)	X координата	Y координата
258			387906,4	1187404,64
	296° 18' 55"	299,45		
259			388039,15	1187136,22
	293° 20' 16"	335,86		
260			388172,2	1186827,84
	293° 20' 17"	731,78		
261			388462,1	1186155,93
	275° 48' 34"	392,02		
262			388501,78	1185765,92
	209° 27' 57"	68,22		
263			388442,38	1185732,36
	227° 53' 10"	31,6		
264			388421,19	1185708,92
	254° 36' 01"	34,76		
265			388411,96	1185675,41
	269° 53' 51"	72,71		
266			388411,83	1185602,7
	309° 20' 48"	31,01		
267			388431,49	1185578,72
	323° 58' 07"	116,03		
268			388525,32	1185510,47
	274° 14' 36"	289,49		
269			388546,74	1185221,77
	241° 52' 42"	300,29		
270			388405,2	1184956,93
	241° 18' 02"	693,31		
271			388072,26	1184348,79
	240° 55' 59"	1022,37		
272			387575,56	1183455,18
	338° 42' 13"	552,73		
273			388090,55	1183254,43
	59° 49' 21"	26,12		
274			388103,68	1183277,01
	338° 31' 20"	123,91		
275			388218,99	1183231,64
	5° 03' 44"	14,51		
276			388233,44	1183232,92

Название (номер) межевого знака	Дирекционные углы (град. мин. сек.)	Длина линии(м)	X координата	Y координата
	5° 03' 30"	1012,25		
277			389241,75	1183322,17
	2° 31' 20"	105,66		
278			389347,31	1183326,82
	33° 23' 31"	35,7		
279			389377,12	1183346,47
	16° 43' 34"	18,35		
280			389394,69	1183351,75
	353° 56' 16"	25,95		
281			389420,49	1183349,01
	344° 48' 16"	24,46		
282			389444,09	1183342,6
	352° 26' 45"	25,18		
283			389469,05	1183339,29
	9° 36' 33"	21,81		
284			389490,55	1183342,93
	37° 12' 49"	24,01		
285			389509,67	1183357,45
	55° 56' 47"	27,97		
286			389525,33	1183380,62
	33° 19' 05"	23,92		
287			389545,32	1183393,76
	357° 13' 15"	17,53		
288			389562,83	1183392,91
	358° 36' 16"	8,21		
289			389571,04	1183392,71
	357° 38' 12"	33,71		
290			389604,72	1183391,32
	16° 01' 47"	38,28		
291			389641,51	1183401,89
	28° 36' 05"	40,27		
292			389676,87	1183421,17
	28° 00' 09"	50,99		
293			389721,89	1183445,11
	15° 48' 47"	51,78		
294			389771,71	1183459,22
	35° 25' 24"	70,51		

Название (номер) межевого знака	Дирекционные углы (град. мин. сек.)	Длина линии(м)	X координата	Y координата
295			389829,17	1183500,09
	17° 39' 57"	87,39		
296			389912,44	1183526,61
	21° 57' 15"	34,16		
297			389944,12	1183539,38
	52° 28' 14"	32,14		
298			389963,7	1183564,87
	56° 03' 38"	52,26		
299			389992,88	1183608,23
	50° 32' 41"	66,16		
300			390034,92	1183659,31
	46° 58' 04"	23,27		
301			390050,8	1183676,32
	53° 36' 55"	95,63		
302			390107,53	1183753,31
	29° 40' 06"	111,28		
303			390204,22	1183808,39
	26° 05' 45"	115,78		
304			390308,2	1183859,32
	36° 53' 28"	81,26		
305			390373,19	1183908,1
	37° 43' 58"	126,95		
306			390473,59	1183985,79
	281° 08' 27"	55,12		
307			390484,24	1183931,71
	281° 07' 42"	549,46		
308			390590,29	1183392,58
	282° 27' 36"	396,51		
309			390675,84	1183005,41
	283° 03' 37"	250,16		
310			390732,37	1182761,72
	282° 02' 05"	275,77		
311			390789,87	1182492,01
	282° 02' 07"	398,87		
312			390873,04	1182101,91
	282° 09' 39"	777,81		
313			391036,89	1181341,55

Название (номер межевого знака)	Дирекционные углы (град. мин. сек.)	Длина линии(м)	X координата	Y координата
	281° 39' 01"	96,76		
314			391056,43	1181246,78
	284° 09' 24"	13,86		
315			391059,82	1181233,34
	282° 03' 36"	424,1		
316			391148,43	1180818,6
	282° 25' 47"	715,06		
317			391302,34	1180120,3
	280° 48' 55"	625,98		
318			391419,8	1179505,44
	270° 00' 00"	1,76		
319			391419,8	1179503,68
	269° 46' 57"	5,27		
320			391419,78	1179498,41
	269° 49' 46"	315,7		
321			391418,84	1179182,71
	269° 46' 20"	367,22		
322			391417,38	1178815,49
	270° 16' 41"	370,89		
323			391419,18	1178444,6
	277° 31' 37"	38,55		
324			391424,23	1178406,38
	273° 06' 18"	4,25		
325			391424,46	1178402,14
	273° 08' 09"	161,78		
326			391433,31	1178240,6
	273° 07' 59"	69,89		
327			391437,13	1178170,81
	283° 07' 13"	4,1		
328			391438,06	1178166,82
	283° 03' 24"	47,67		
329			391448,83	1178120,38
	283° 02' 34"	85,74		
330			391468,18	1178036,85
	283° 03' 00"	86,09		
331			391487,62	1177952,98
	283° 11' 17"	38,83		

Название (номер) межевого знака	Дирекционные углы (град. мин. сек.)	Длина линии(м)	X координата	Y координата
332			391496,48	1177915,17
	289° 20' 40"	23,91		
333			391504,4	1177892,61
	289° 20' 49"	97,35		
334			391536,65	1177800,76
	289° 23' 48"	19,78		
335			391543,22	1177782,1
	289° 19' 00"	28,36		
336			391552,6	1177755,34
	289° 21' 58"	22,38		
337			391560,02	1177734,23
	289° 20' 46"	94,85		
338			391591,44	1177644,74
	289° 20' 47"	43,74		
339			391605,93	1177603,47
	275° 26' 16"	41,37		
340			391609,85	1177562,29
	275° 26' 04"	197,35		
341			391628,54	1177365,83
	281° 25' 48"	148,81		
342			391658,03	1177219,97
	281° 27' 11"	14,91		
343			391660,99	1177205,36
	281° 25' 35"	179,5		
344			391696,55	1177029,42
	281° 26' 21"	37,41		
345			391703,97	1176992,75
	285° 12' 34"	146,75		
346			391742,47	1176851,14
	285° 12' 30"	231,54		
347			391803,21	1176627,71
	292° 31' 09"	155,49		
348			391862,76	1176484,08
	292° 32' 39"	38,97		
349			391877,7	1176448,09
	292° 30' 26"	34,06		
350			391890,74	1176416,62

Название (номер) межевого знака	Дирекционные углы (град. мин. сек.)	Длина линии(м)	X координата	Y координата
	292° 31' 30"	67,79		
351			391916,71	1176354
	292° 31' 19"	73,83		
352			391944,99	1176285,8
	244° 21' 25"	175,36		
353			391869,1	1176127,71
	244° 21' 19"	105,8		
354			391823,31	1176032,33
	244° 21' 24"	105,37		
355			391777,71	1175937,34
	244° 21' 19"	143,12		
356			391715,77	1175808,32
	330° 39' 14"	39,91		
357			391750,56	1175788,76
	330° 40' 35"	47,39		
358			391791,88	1175765,55
	330° 39' 31"	121,14		
359			391897,48	1175706,19
	229° 41' 38"	512,23		
360			391566,13	1175315,56
	229° 41' 41"	239,14		
361			391411,44	1175133,19
	286° 59' 22"	102,16		
362			391441,29	1175035,49
	244° 11' 56"	170,09		
363			391367,26	1174882,36
	244° 12' 19"	84,16		
364			391330,64	1174806,59
	244° 13' 01"	55,71		
365			391306,41	1174756,43
	244° 12' 11"	83,41		
366			391270,11	1174681,33
	300° 06' 23"	2,75		
367			391271,49	1174678,95
	300° 16' 52"	8,35		
368			391275,7	1174671,74
	300° 14' 23"	104,25		

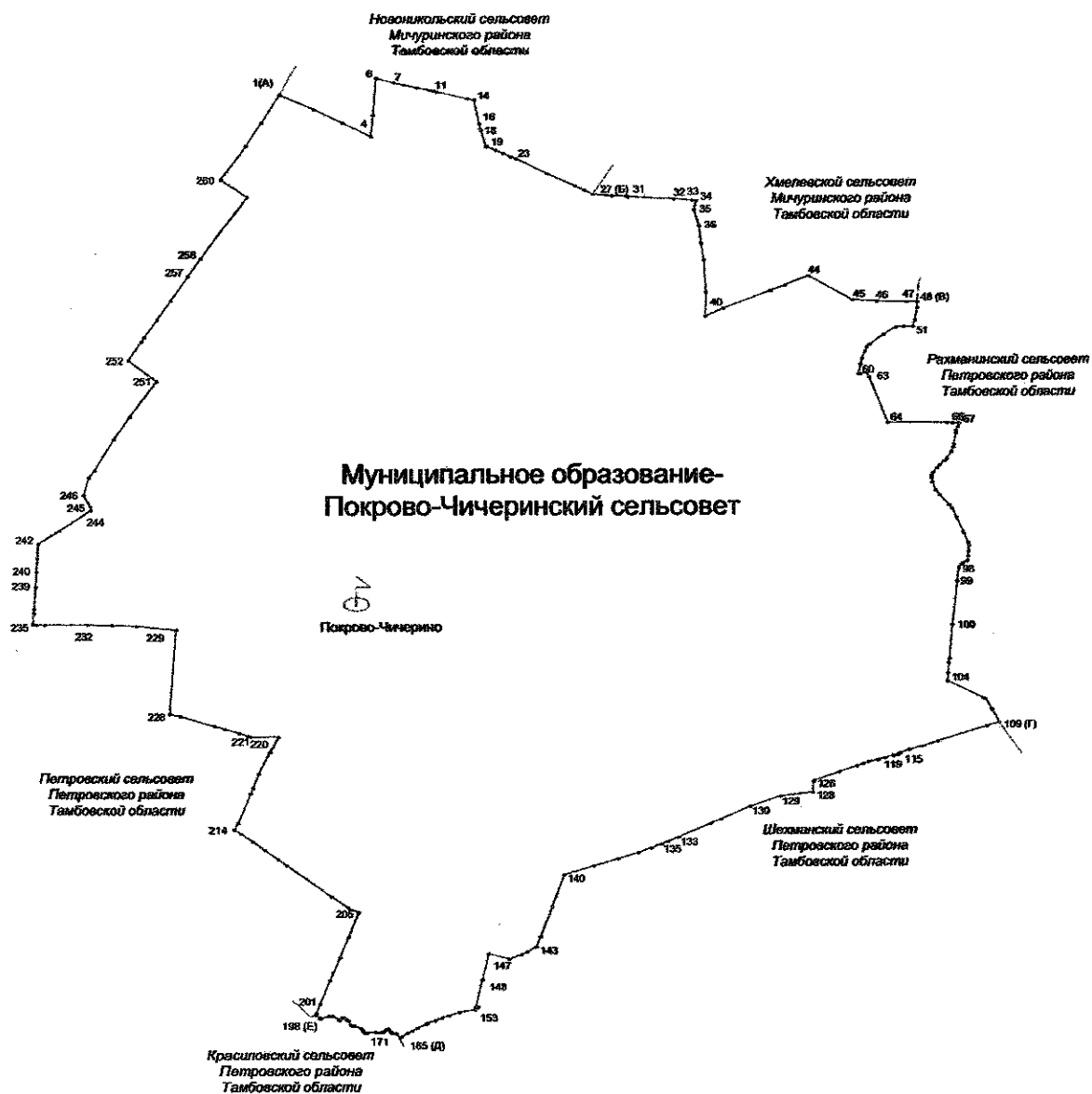
Название (номер) межевого знака	Дирекционные углы (град. мин. сек.)	Длина линии(м)	X координата	Y координата
369			391328,2	1174581,68
	315° 35' 35"	83,34		
370			391387,74	1174523,36
	315° 35' 30"	173,93		
371			391511,99	1174401,65
	306° 22' 03"	109,25		
372			391576,77	1174313,68
	306° 22' 11"	99,19		
373			391635,59	1174233,81
	306° 22' 24"	112,15		
374			391702,1	1174143,51
	306° 21' 55"	159,19		
375			391796,49	1174015,32
	306° 22' 47"	31,33		
376			391815,07	1173990,1
	274° 26' 20"	754,81		
377			391873,49	1173237,55
	2° 32' 48"	565,6		
378			392438,53	1173262,68
	2° 22' 26"	440,86		
379			392879,01	1173280,94
	3° 00' 41"	188,25		
380			393067	1173290,83
	3° 00' 38"	540,19		
381			393606,44	1173319,2
	3° 01' 38"	238,39		
382			393844,5	1173331,79
	275° 25' 58"	1938,65		
383			394028,05	1171401,85
	275° 26' 40"	33,62		
384			394031,24	1171368,38
	275° 17' 07"	336,11		
385			394062,2	1171033,7
	274° 05' 08"	4,91		
386			394062,55	1171028,8
	274° 03' 09"	867,01		
387			394123,82	1170163,96

Название (номер межевого знака)	Дирекционные углы (град. мин. сек.)	Длина линии(м)	X координата	Y координата
	293° 47' 23"	36,39		
388			394138,5	1170130,66
	309° 44' 01"	54,08		
389			394173,07	1170089,07
	303° 14' 33"	72,07		
390			394212,58	1170028,79
	303° 50' 06"	125,11		
391			394282,24	1169924,87
	303° 30' 33"	677,99		
392			394656,54	1169359,56
	302° 15' 27"	298,08		
393			394815,63	1169107,49
	344° 05' 58"	487,53		
394			395284,51	1168973,92
	344° 57' 14"	686,68		
395			395947,65	1168795,66
	344° 35' 49"	148,87		
396			396091,17	1168756,12
	344° 35' 46"	31,1		
397			396121,15	1168747,86
	344° 35' 37"	240,91		
398			396353,4	1168683,86
	344° 36' 04"	969,99		
399			397288,57	1168426,29
	344° 38' 49"	11,29		
400			397299,46	1168423,3
	344° 35' 56"	203,33		
401			397495,49	1168369,3
	22° 15' 49"	36,13		
402			397528,93	1168382,99
	39° 03' 45"	71,98		
403			397584,82	1168428,35
	41° 51' 42"	246,7		
404			397768,55	1168592,98
	41° 02' 46"	191,04		
405			397912,63	1168718,43
	38° 02' 41"	256,28		

Название (номер) межевого знака	Дирекционные углы (град. мин. сек.)	Длина линии(м)	X координата	Y координата
406			398114,46	1168876,37
	43° 09' 58"	73,58		
407			398168,13	1168926,71
	39° 44' 17"	452,84		
408			398516,35	1169216,2
	1° 54' 21"	81,18		
409			398597,49	1169218,9
	2° 35' 01"	161,05		
410			398758,38	1169226,16
	2° 22' 11"	204,37		
411			398962,58	1169234,61
	3° 21' 19"	148,3		
412			399110,63	1169243,29
	7° 55' 15"	4,64		
413			399115,23	1169243,93
	4° 56' 14"	27,42		
414			399142,55	1169246,29
	7° 28' 06"	141,33		
415			399282,68	1169264,66
	7° 28' 09"	225,01		
416			399505,78	1169293,91
	7° 28' 26"	83,49		
417			399588,56	1169304,77
	6° 37' 08"	199,28		
418			399786,51	1169327,74
	6° 37' 09"	133,77		
419			399919,39	1169343,16
	1° 20' 19"	12,41		
420			399931,8	1169343,45
	10° 10' 41"	185,96		
421			400114,83	1169376,31
	6° 29' 07"	18,77		
422			400133,48	1169378,43
	6° 28' 50"	172,15		
423			400304,53	1169397,86
	88° 55' 30"	311,28		
424			400310,37	1169709,09

Название (номер) межевого знака	Дирекционные углы (град. мин. сек.)	Длина линии(м)	X координата	Y координата
	88° 44' 24"	582,16		
425			400323,17	1170291,11
	88° 29' 32"	636,56		
426			400339,92	1170927,45
	87° 58' 12"	424,3		
427			400354,95	1171351,48
	89° 14' 12"	350,5		
428			400359,62	1171701,95
	345° 45' 41"	374,81		
429			400722,92	1171609,76
	345° 33' 21"	368,95		
430			401080,21	1171517,73
	345° 57' 46"	270		
1			401342,15	1171452,24

**Схема границ
муниципального образования-
Покрово-Чичеринский сельсовет
Петровского района Тамбовской области**



**Описание границ
муниципального образования - Покрово-Чичеринский сельсовет
Петровского района Тамбовской области**

I. Участок границы с муниципальным образованием — Новоникольский сельсовет Мичуринского района Тамбовской области (от А до Б)

Граница с муниципальным образованием — Новоникольский сельсовет Мичуринского района проходит:

- от т.1(А) до т.4 по юго-западной стороне лесополосы;
- от т.4 до т.6 по западной стороне лесополосы;
- от т.6 до т.7 по южной стороне лесополосы;
- от т.7 до т.11 по пастбищному участку;
- от т.11 до т.14 по южной стороне полевой дороги;
- от т.14 до т.16 по пастбищному участку;
- от т.16 до т.18 по пастбищному участку, пересекая автодорогу "Орел - Тамбов";
- от т.18 до т.19 по болоту;
- от т.19 до т.23 по сенокосному участку;
- от т.23 до т.27 (Б) по юго-западной стороне лесополосы.

II. Участок границы с муниципальным образованием — Хмелевской сельсовет Мичуринского района Тамбовской области (от Б до В)

Граница с муниципальным образованием — Хмелевской сельсовет Мичуринского района проходит:

- от т.27 (Б) до т.31 по заболоченному пастбищному участку;
- от т.31 до т.32 по южной стороне лесополосы;
- от т.32 до т.33 по южной стороне лесополосы, пересекая пастбищный участок;
- от т.33 до т.34 по меже, пересекая автодорогу;
- от т.34 до т.35 по меже;
- от т.35 до т.36 по болоту;
- от т.36 до т.40 по меже;
- от т.40 до т.44 по юго-восточной стороне лесополосы;
- от т.44 до т.45 по юго-западной стороне лесополосы;
- от т.45 до т.46 по южной стороне лесополосы, пересекая лесной участок;
- от т.46 до т.47 по меже;
- от т.47 до т.48 (В) по пастбищному участку.

III. Участок границы с муниципальным образованием - Рахманинский сельсовет Петровского района Тамбовской области (от В до Г)

Граница с муниципальным образованием - Рахманинский сельсовет проходит:

- от т.48 (В) до т.51 по середине р. Лазовка;
- от т.51 до т.60 по ручью;

- от т.60 до т.63 по пастбищному участку;
- от т.63 до т.64 по меже, пересекая болото;
- от т.64 до т.66 по меже;
- от т.66 до т.67 по пастбищному участку;
- от т.67 до т.98 по середине р. Лазовка;
- от т.98 до т.99 по пастбищному участку;
- от т.99 до т.100 по меже;
- от т.100 до т.104 по восточной стороне лесополосы;
- от т.104 до т.109 (Г) по юго-западной стороне лесополосы.

IV. Участок границы с муниципальным образованием - Шехманский сельсовет Петровского района Тамбовской области (от Г до Д)

Граница с муниципальным образованием - Шехманский сельсовет проходит:

- от т.109 (Г) т.115 по юго-восточной стороне лесополосы;
- от т.115 до т.119 по меже;
- от т.119 до т.126 по юго-восточной стороне лесополосы;
- от т.126 до т.128 по меже;
- от т.128 до т.129 по южной стороне лесополосы;
- от т.129 до т.130 по меже;
- от т.130 до т.133 по юго-восточной стороне лесополосы;
- от т.133 до т.135 по сенокосному участку;
- от т.135 до т.140 по юго-восточной стороне лесополосы;
- от т.140 до т.143 по западной стороне лесополосы;
- от т.143 до т.147 по лесному участку;
- от т.147 до т.148 по меже;
- от т.148 до т. 153 по западной стороне лесополосы;
- от т.153 до т.165 (Д) по северо-западной стороне автодороги «Орел – Тамбов».

V. Участок границы с муниципальным образованием - Красиловский сельсовет Петровского района Тамбовской области (от Д до Е)

Граница с муниципальным образованием - Красиловский сельсовет проходит:

- от т.165(Д) до т.171 по середине р. Избердейка;
- от т.171 до т.198 (Е) по середине р. Дубровка.

VI. Участок границы с муниципальным образованием - Петровский сельсовет Петровского района Тамбовской области (от Е до А)

Граница с муниципальным образованием - Петровский сельсовет проходит:

- от т.198 (Е) до т.201 по пастбищному участку;
- от т.201 до т.205 по юго-восточной стороне лесополосы;
- от т.205 до т.214 по юго-западной стороне лесополосы;
- от т.214 до т.220 по юго-восточной стороне лесополосы;
- от т.220 до т.221 по пруду;

- от т.221 до т.228 по северо-восточной стороне лесополосы;
- от т.228 до т.229 по западной стороне полевой дороги;
- от т.229 до т.232 по южной стороне лесополосы;
- от т.232 до т.235 по меже;
- от т.235 до т.239 по восточной стороне лесополосы;
- от т.239 до т.240 по сенокосному участку;
- от т.240 до т.242 по восточной стороне лесополосы;
- от т.242 до т.244 по юго-восточной стороне автодороги «Орел – Тамбов»;
- от т.244 до т.245 пересекая автодорогу «Орел – Тамбов»;
- от т.245 до т.246 по меже;
- от т.246 до т.251 по юго-восточной стороне лесополосы;
- от т.251 до т.252 по северо-восточной стороне лесополосы;
- от т.252 до т.257 по юго-восточной стороне лесополосы;
- от т.257 до т.258 пересекая балку;
- от т.258 до т. 260 по меже;
- от т.260 до т.1 (А) по юго-восточной стороне лесополосы.

**Каталог координат
характерных точек границ муниципального образования-
Покрово-Чичеринский сельсовет Петровского района Тамбовской
области**

Название (номер) межевого знака	Дирекционные углы (град. мин. сек.)	Длина линии(м)	X координата	Y координата
1			430271,61	1173691,92
	113° 28' 58"	555,42		
2			430050,29	1174201,34
	115° 25' 03"	468,09		
3			429849,38	1174624,12
	115° 37' 20"	469,85		
4			429646,2	1175047,77
	5° 16' 26"	319,31		
5			429964,16	1175077,12
	4° 27' 28"	548,48		
6			430510,98	1175119,75
	103° 19' 21"	280,52		
7			430446,34	1175392,72
	102° 01' 54"	142		
8			430416,74	1175531,6
	102° 33' 44"	201,29		
9			430372,96	1175728,07
	101° 35' 40"	216,39		
10			430329,47	1175940,04
	102° 10' 58"	53,17		
11			430318,25	1175992,01
	104° 13' 32"	49,89		
12			430305,99	1176040,37
	102° 39' 49"	463,95		
13			430204,28	1176493,03
	101° 08' 26"	96,89		
14			430185,56	1176588,09
	167° 55' 07"	368,56		
15			429825,16	1176665,23
	166° 37' 38"	73,93		
16			429753,23	1176682,33
	159° 17' 55"	6		
17			429747,62	1176684,45
	161° 35' 06"	18,2		
18			429730,35	1176690,2

Название (номер межевого знака)	Дирекционные углы (град. мин. сек.)	Длина линии(м)	X координата	Y координата
	161° 36' 22"	255,11		
19			429488,27	1176770,7
	111° 16' 07"	141,75		
20			429436,85	1176902,8
	113° 13' 24"	127,36		
21			429386,63	1177019,84
	113° 08' 14"	130,15		
22			429335,49	1177139,52
	113° 08' 24"	84,59		
23			429302,25	1177217,3
	114° 39' 31"	517,44		
24			429086,37	1177687,55
	113° 38' 30"	482,47		
25			428892,89	1178129,53
	113° 37' 22"	143,84		
26			428835,25	1178261,32
	115° 34' 59"	143,28		
27			428773,38	1178390,55
	94° 08' 03"	207,38		
28			428758,43	1178597,39
	93° 56' 34"	83,48		
29			428752,69	1178680,67
	93° 56' 24"	213,79		
30			428738	1178893,95
	93° 56' 27"	30,99		
31			428735,87	1178924,87
	92° 26' 08"	687,82		
32			428706,64	1179612,07
	95° 07' 01"	285,91		
33			428681,14	1179896,84
	93° 19' 59"	60,2		
34			428677,64	1179956,94
	193° 24' 06"	144,75		
35			428536,83	1179923,39
	162° 46' 43"	260,82		
36			428287,7	1180000,61
	173° 12' 31"	260,03		
37			428029,49	1180031,36
	171° 35' 56"	251,12		

Название (номер) межевого знака	Дирекционные углы (град. мин. сек.)	Длина линии(м)	X координата	Y координата
38			427781,06	1180068,05
	176° 08' 22"	482,57		
39			427299,58	1180100,54
	181° 59' 59"	361,38		
40			426938,42	1180087,93
	67° 16' 46"	294,61		
41			427052,21	1180359,68
	69° 40' 16"	761,61		
42			427316,8	1181073,85
	68° 47' 56"	230,64		
43			427400,21	1181288,88
	69° 31' 44"	385,63		
44			427535,08	1181650,16
	118° 43' 03"	761,37		
45			427169,25	1182317,88
	92° 43' 53"	366,6		
46			427151,78	1182684,06
	91° 21' 38"	456,1		
47			427140,95	1183140,03
	90° 32' 50"	154,98		
48			427139,47	1183295
	177° 57' 31"	92,92		
49			427046,61	1183298,31
	192° 30' 19"	187,18		
50			426863,87	1183257,78
	192° 53' 04"	97,14		
51			426769,18	1183236,12
	270° 33' 31"	143,62		
52			426770,58	1183092,51
	263° 49' 27"	120,19		
53			426757,65	1182973,02
	240° 11' 40"	201,75		
54			426657,37	1182797,96
	235° 01' 53"	269,47		
55			426502,93	1182577,14
	225° 00' 00"	56,82		
56			426462,75	1182536,96
	206° 17' 45"	64,69		
57			426404,75	1182508,3

Название (номер) межевого знака	Дирекционные углы (град. мин. сек.)	Длина линии(м)	X координата	Y координата
	202° 28' 44"	120,62		
58			426293,29	1182462,18
	195° 02' 59"	86,11		
59			426210,13	1182439,82
	191° 50' 47"	146,38		
60			426066,87	1182409,77
	86° 00' 57"	21,73		
61			426068,38	1182431,45
	82° 01' 31"	110,5		
62			426083,71	1182540,88
	157° 15' 15"	74,25		
63			426015,23	1182569,59
	158° 03' 18"	741,04		
64			425327,88	1182846,53
	90° 49' 31"	896,3		
65			425314,97	1183742,74
	91° 01' 42"	84,69		
66			425313,45	1183827,42
	90° 52' 25"	100,36		
67			425311,92	1183927,77
	197° 50' 01"	49,4		
68			425264,89	1183912,64
	205° 07' 39"	71,31		
69			425200,33	1183882,36
	192° 53' 46"	39,25		
70			425162,07	1183873,6
	187° 51' 37"	168,99		
71			424994,67	1183850,49
	191° 42' 59"	43,14		
72			424952,43	1183841,73
	205° 11' 22"	74,88		
73			424884,67	1183809,86
	214° 04' 12"	127,99		
74			424778,65	1183738,16
	219° 13' 08"	50,4		
75			424739,6	1183706,29
	232° 54' 44"	89,89		
76			424685,39	1183634,58
	224° 29' 14"	64,8		

Название (номер) межевого знака	Дирекционные углы (град. мин. сек.)	Длина линии(м)	X координата	Y координата
77			424639,16	1183589,17
	221° 31' 48"	84,12		
78			424576,19	1183533,4
	204° 45' 46"	45,65		
79			424534,74	1183514,28
	184° 40' 08"	39,19		
80			424495,68	1183511,09
	173° 44' 23"	65,75		
81			424430,32	1183518,26
	158° 35' 02"	135,29		
82			424304,37	1183567,66
	136° 40' 13"	97,52		
83			424233,43	1183634,58
	136° 47' 52"	199,01		
84			424088,36	1183770,82
	140° 32' 33"	70,21		
85			424034,15	1183815,44
	151° 06' 31"	148,4		
86			423904,22	1183887,14
	155° 05' 13"	236,42		
87			423689,8	1183986,73
	156° 25' 02"	25,27		
88			423666,64	1183996,84
	155° 51' 10"	157,11		
89			423523,28	1184061,11
	162° 42' 04"	40,36		
90			423484,75	1184073,11
	181° 54' 24"	88,37		
91			423396,43	1184070,17
	184° 22' 02"	83,65		
92			423313,02	1184063,8
	192° 07' 38"	56,64		
93			423257,64	1184051,9
	220° 39' 56"	19,37		
94			423242,95	1184039,28
	247° 16' 55"	63,72		
95			423218,34	1183980,5
	223° 35' 48"	38,69		
96			423190,32	1183953,82

Название (номер) межевого знака	Дирекционные углы (град. мин. сек.)	Длина линии(м)	X координата	Y координата
	219° 02' 31"	51,98		
97			423149,95	1183921,08
	195° 08' 43"	9,15		
98			423141,12	1183918,69
	185° 53' 59"	205,67		
99			422936,54	1183897,55
	186° 41' 25"	656,81		
100			422284,2	1183821,03
	185° 39' 53"	509,29		
101			421777,4	1183770,76
	185° 22' 38"	65,52		
102			421712,17	1183764,62
	184° 58' 41"	152,23		
103			421560,51	1183751,41
	184° 58' 42"	119,96		
104			421441	1183741
	114° 54' 23"	605,53		
105			421185,99	1184290,21
	115° 45' 17"	32,89		
106			421171,7	1184319,83
	147° 26' 26"	170,22		
107			421028,23	1184411,44
	146° 34' 59"	22,12		
108			421009,77	1184423,62
	151° 15' 21"	218,88		
109			420817,86	1184528,88
	254° 02' 49"	198,47		
110			420763,31	1184338,05
	253° 20' 22"	780,43		
111			420539,56	1183590,38
	253° 08' 41"	251,56		
112			420466,62	1183349,63
	252° 36' 08"	199,83		
113			420406,87	1183158,94
	251° 44' 40"	148,47		
114			420360,36	1183017,94
	171° 35' 45"	7,39		
115			420353,05	1183019,02
	254° 40' 09"	41,87		

Название (номер) межевого знака	Дирекционные углы (град. мин. сек.)	Длина линии(м)	X координата	Y координата
116			420341,98	1182978,64
	164° 33' 44"	11,01		
117			420331,37	1182981,57
	255° 12' 11"	62,3		
118			420315,46	1182921,34
	347° 46' 32"	13,88		
119			420329,03	1182918,4
	252° 32' 18"	133,47		
120			420288,98	1182791,08
	254° 06' 13"	108,95		
121			420259,14	1182686,3
	258° 35' 57"	145,69		
122			420230,34	1182543,48
	251° 16' 28"	82,89		
123			420203,73	1182464,98
	251° 15' 59"	98,23		
124			420172,18	1182371,95
	251° 34' 34"	291,29		
125			420080,12	1182095,59
	251° 39' 41"	402,41		
126			419953,51	1181713,62
	188° 23' 31"	10,83		
127			419942,8	1181712,04
	183° 09' 10"	162,19		
128			419780,86	1181703,12
	263° 05' 16"	489,07		
129			419722	1181217,6
	252° 01' 15"	485,63		
130			419572,1	1180755,68
	246° 52' 41"	484,02		
131			419382,03	1180310,54
	247° 29' 12"	172,47		
132			419315,99	1180151,21
	247° 15' 45"	512,59		
133			419117,87	1179678,46
	247° 55' 09"	185,89		
134			419047,99	1179506,2
	247° 35' 50"	95,88		
135			419011,45	1179417,56

Название (номер) межевого знака	Дирекционные углы (град. мин. сек.)	Длина линии(м)	X координата	Y координата
	250° 17' 00"	163,29		
136			418956,36	1179263,84
	250° 16' 52"	205,93		
137			418886,88	1179069,99
	253° 14' 43"	319,8		
138			418794,69	1178763,77
	253° 57' 00"	393,09		
139			418686,01	1178386
	253° 54' 03"	469,99		
140			418555,68	1177934,44
	201° 07' 00"	511,98		
141			418078,08	1177749,99
	201° 29' 40"	492,37		
142			417619,95	1177569,58
	201° 11' 08"	166,05		
143			417465,12	1177509,57
	244° 24' 23"	159,31		
144			417396,3	1177365,89
	244° 09' 29"	108,1		
145			417349,18	1177268,6
	250° 03' 06"	192,54		
146			417283,49	1177087,61
	285° 11' 05"	321,49		
147			417367,7	1176777,34
	193° 31' 27"	397,47		
148			416981,25	1176684,39
	193° 26' 17"	426,99		
149			416565,95	1176585,16
	78° 58' 18"	33,93		
150			416572,44	1176618,46
	193° 25' 01"	15,26		
151			416557,6	1176614,92
	259° 52' 57"	33,36		
152			416551,74	1176582,08
	192° 16' 11"	24,94		
153			416527,37	1176576,78
	260° 02' 48"	241,72		
154			416485,59	1176338,7
	254° 14' 12"	159,5		

Название (номер) межевого знака	Дирекционные углы (град. мин. сек.)	Длина линии(м)	X координата	Y координата
155			416442,26	1176185,2
	251° 13' 50"	110,49		
156			416406,71	1176080,59
	249° 56' 24"	113,96		
157			416367,62	1175973,54
	247° 13' 09"	116,89		
158			416322,36	1175865,77
	245° 33' 22"	22,96		
159			416312,86	1175844,87
	245° 32' 22"	149,06		
160			416251,14	1175709,19
	242° 12' 56"	83,21		
161			416212,35	1175635,57
	243° 12' 20"	82,61		
162			416175,11	1175561,83
	241° 05' 24"	97,06		
163			416128,19	1175476,87
	241° 20' 16"	25,66		
164			416115,88	1175454,35
	241° 16' 23"	5,1		
165			416113,43	1175449,88
	313° 43' 34"	90,33		
166			416175,87	1175384,6
	271° 11' 00"	33,9		
167			416176,57	1175350,71
	285° 34' 09"	28,65		
168			416184,26	1175323,11
	318° 21' 10"	21,04		
169			416199,98	1175309,13
	317° 55' 48"	38,59		
170			416228,63	1175283,27
	323° 53' 51"	20,76		
171			416245,4	1175271,04
	217° 20' 11"	16,7		
172			416232,12	1175260,91
	269° 06' 12"	22,36		
173			416231,77	1175238,55
	219° 34' 11"	20,85		
174			416215,7	1175225,27

Название (номер) межевого знака	Дирекционные углы (град. мин. сек.)	Длина линии(м)	X координата	Y координата
	242° 21' 35"	33,13		
175			416200,33	1175195,92
	260° 36' 59"	40,72		
176			416193,69	1175155,74
	272° 31' 34"	63,3		
177			416196,48	1175092,5
	264° 33' 21"	143,56		
178			416182,86	1174949,59
	277° 40' 23"	31,38		
179			416187,05	1174918,49
	302° 00' 08"	19,78		
180			416197,53	1174901,72
	333° 26' 06"	29,69		
181			416224,09	1174888,44
	326° 05' 58"	25,67		
182			416245,4	1174874,12
	310° 14' 47"	23,81		
183			416260,78	1174855,95
	288° 34' 39"	87,73		
184			416288,73	1174772,79
	271° 28' 17"	40,89		
185			416289,78	1174731,91
	302° 17' 57"	28,11		
186			416304,8	1174708,15
	332° 27' 04"	65,38		
187			416362,77	1174677,91
	314° 02' 25"	36,31		
188			416388,01	1174651,81
	305° 23' 45"	45,56		
189			416414,4	1174614,67
	282° 10' 59"	19,05		
190			416418,42	1174596,05
	252° 42' 38"	21,67		
191			416411,98	1174575,36
	221° 32' 38"	45,63		
192			416377,83	1174545,1
	290° 46' 44"	19,25		
193			416384,66	1174527,1
	301° 55' 10"	95,32		

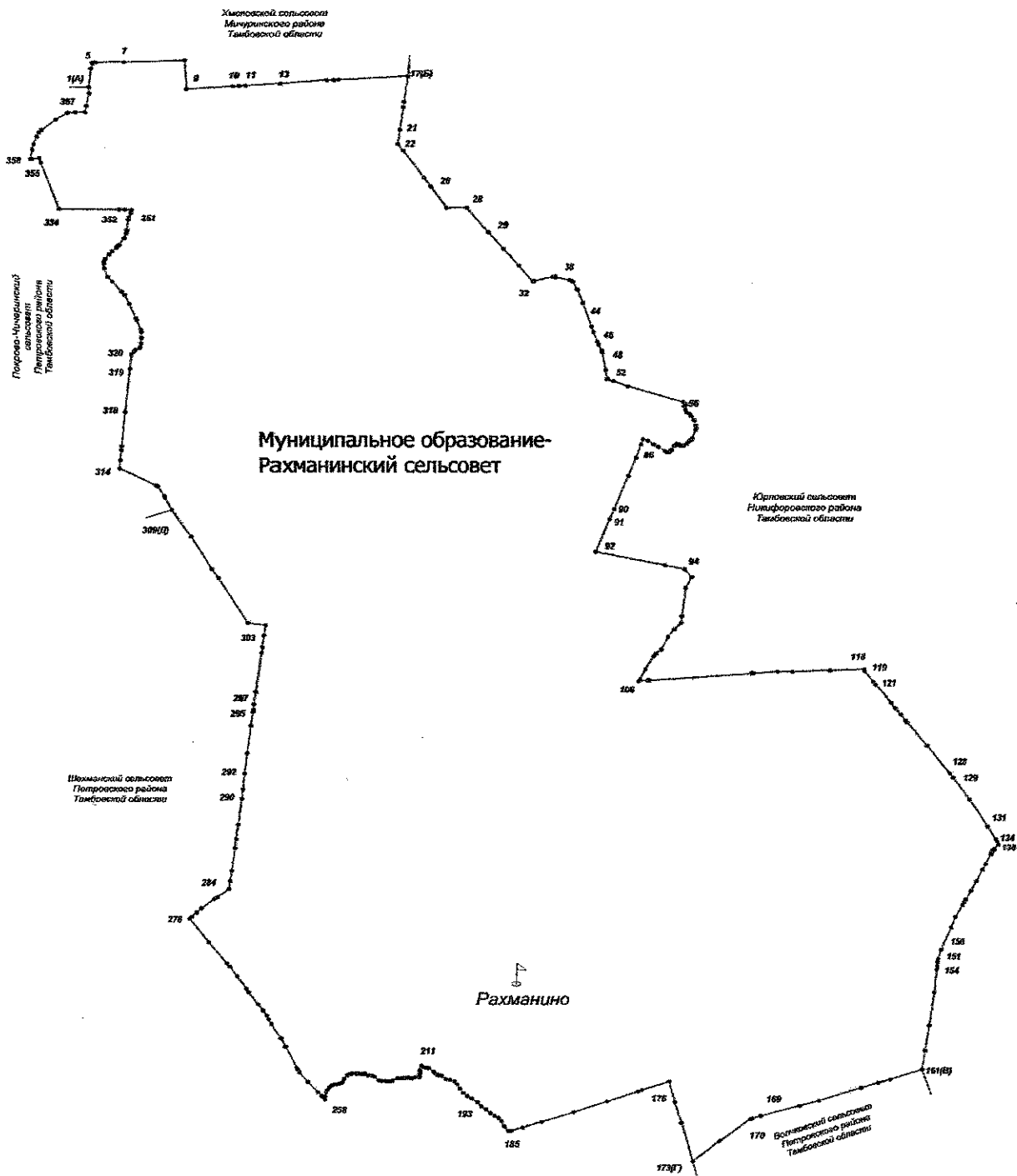
Название (номер) межевого знака	Дирекционные углы (град. мин. сек.)	Длина линии(м)	X координата	Y координата
194			416435,06	1174446,19
	270° 00' 00"	57,23		
195			416435,06	1174388,96
	256° 31' 20"	120,95		
196			416406,87	1174271,34
	268° 55' 01"	15,87		
197			416406,57	1174255,47
	302° 16' 48"	79,58		
198			416449,07	1174188,19
	13° 46' 34"	7,48		
199			416456,33	1174189,97
	23° 13' 18"	26,07		
200			416480,29	1174200,25
	22° 33' 06"	150,87		
201			416619,62	1174258,11
	23° 12' 48"	379,42		
202			416968,32	1174407,66
	23° 07' 44"	383,37		
203			417320,88	1174558,25
	22° 41' 13"	323,41		
204			417619,27	1174682,99
	22° 24' 46"	407,82		
205			417996,28	1174838,48
	292° 32' 10"	166,83		
206			418060,22	1174684,39
	304° 33' 05"	309,27		
207			418235,62	1174429,67
	305° 10' 59"	807,13		
208			418700,68	1173769,99
	305° 07' 39"	153,13		
209			418788,79	1173644,75
	305° 47' 56"	244,59		
210			418931,86	1173446,37
	304° 38' 10"	217,4		
211			419055,42	1173267,5
	302° 47' 48"	218,4		
212			419173,72	1173083,91
	302° 07' 22"	112,26		
213			419233,41	1172988,84

Название (номер) межевого знака	Дирекционные углы (град. мин. сек.)	Длина линии(м)	X координата	Y координата
	320° 44' 39"	2,4		
214			419235,27	1172987,32
	28° 38' 18"	114,46		
215			419335,73	1173042,18
	23° 53' 18"	476,72		
216			419771,61	1173235,23
	23° 57' 34"	94,63		
217			419858,09	1173273,66
	21° 46' 35"	229,34		
218			420071,06	1173358,74
	27° 14' 11"	360,35		
219			420391,46	1173523,66
	28° 37' 01"	275,04		
220			420632,9	1173655,39
	270° 51' 01"	423,88		
221			420639,19	1173231,56
	284° 43' 11"	34,16		
222			420647,87	1173198,52
	287° 35' 32"	135,26		
223			420688,75	1173069,59
	287° 56' 45"	207,78		
224			420752,77	1172871,92
	283° 03' 39"	5,84		
225			420754,09	1172866,23
	287° 39' 32"	146,86		
226			420798,64	1172726,29
	285° 59' 39"	534,48		
227			420945,91	1172212,5
	283° 40' 44"	162,55		
228			420984,35	1172054,56
	4° 23' 22"	1263,58		
229			422244,22	1172151,27
	275° 10' 42"	593,87		
230			422297,82	1171559,82
	272° 31' 29"	376,86		
231			422314,42	1171183,33
	270° 23' 59"	367,03		
232			422316,98	1170816,31
	270° 02' 58"	647,54		

Название (номер) межевого знака	Дирекционные углы (град. мин. сек.)	Длина линии(м)	X координата	Y координата
233			422317,54	1170168,77
	271° 03' 27"	125,72		
234			422319,86	1170043,07
	277° 20' 50"	52,47		
235			422326,57	1169991,03
	3° 35' 36"	167,53		
236			422493,77	1170001,53
	6° 26' 08"	4,64		
237			422498,38	1170002,05
	6° 10' 32"	53,08		
238			422551,15	1170007,76
	3° 47' 48"	336,93		
239			422887,34	1170030,07
	2° 47' 55"	233,07		
240			423120,13	1170041,45
	3° 53' 20"	208,48		
241			423328,13	1170055,59
	4° 53' 55"	215,25		
242			423542,59	1170073,97
	58° 12' 01"	371,65		
243			423738,43	1170389,83
	57° 30' 08"	568,39		
244			424043,81	1170869,22
	348° 25' 28"	59,2		
245			424101,81	1170857,34
	329° 08' 31"	196,19		
246			424270,23	1170756,71
	16° 57' 32"	276,7		
247			424534,9	1170837,42
	39° 34' 13"	137,12		
248			424640,6	1170924,77
	32° 20' 42"	546,95		
249			425102,69	1171217,4
	36° 13' 40"	421,24		
250			425442,49	1171466,35
	36° 59' 40"	675,89		
251			425982,32	1171873,06
	306° 18' 08"	525,25		
252			426293,29	1171449,76

Название (номер) межевого знака	Дирекционные углы (град. мин. сек.)	Длина линии(м)	X координата	Y координата
	34° 52' 52"	337,56		
253			426570,2	1171642,8
	36° 04' 21"	87,53		
254			426640,95	1171694,34
	35° 39' 48"	323,62		
255			426903,88	1171883,02
	36° 09' 53"	349,05		
256			427185,68	1172089
	35° 17' 21"	448,17		
257			427551,5	1172347,91
	35° 51' 52"	326,81		
258			427816,35	1172539,38
	35° 40' 06"	1139,74		
259			428742,28	1173203,95
	305° 15' 05"	455,14		
260			429004,97	1172832,27
	35° 05' 04"	6,61		
261			429010,38	1172836,07
	34° 56' 44"	6,08		
262			429015,36	1172839,55
	35° 27' 29"	600,34		
263			429504,36	1173187,81
	34° 12' 09"	421,65		
264			429853,09	1173424,83
	32° 32' 42"	496,48		
1			430271,61	1173691,92

**Схема границ
муниципального образования-
Рахманинский сельсовет
Петровского района Тамбовской области**



**Описание границ
муниципального образования - Рахманинский сельсовет
Петровского района Тамбовской области**

I. Участок границы с муниципальным образованием - Хмелевской сельсовет Мичуринского района Тамбовской области (от А до Б)

Граница с муниципальным образованием - Хмелевской сельсовет Мичуринского района проходит:

- от т.1(А) до т.5 по середине р. Лазовка;
- от т.5 до т.7 по пастбищному участку;
- от т.7 до т.9 по меже;
- от т.9 до т.10 по меже, пересекая болото;
- от т.10 до т.11 по меже, пересекая автодорогу;
- от т.11 до т.13 по болоту;
- от т.13 до т.17(Б) по южной стороне лесополосы.

II. Участок границы с муниципальным образованием — Юрловский сельсовет Никифоровского района Тамбовской области (от Б до В)

Граница с муниципальным образованием — Юрловский сельсовет Никифоровского района проходит:

- от т.17(Б) до т.21 по меже;
- от т.21 до т.22 по меже, пересекая р. Лазовка;
- от т.22 до т.26 по меже;
- от т.26 до т.28 по пастбищному участку;
- от т.28 до т.29 по меже;
- от т.29 до т.32 по северо-западной стороне лесополосы;
- от т.32 до т.38 по озеру;
- от т.38 до т.44 по восточной стороне лесополосы;
- от т.44 до т.46 по болоту;
- от т.46 до т.48 по западной стороне лесополосы;
- от т.48 до т.52 по восточной стороне лесополосы;
- от т.52 до т.56 по меже;
- от т.56 до т.86 по ручью;
- от т.86 до т.90 по восточной стороне лесополосы;
- от т.90 до т.91 по меже, пересекая пастбищный участок;
- от т.91 до т.92 по восточной стороне лесополосы;
- от т.92 до т.94 по южной стороне лесополосы;
- от т.94 до т.106 по заболоченной местности;
- от т.106 до т.118 по северной стороне автодороги «Орел – Тамбов»;
- от т.118 до т.119 пересекая автодорогу «Орел – Тамбов»;
- от т.119 до т.121 по пастбищному участку;
- от т.121 до т.128 по юго-западной стороне лесополосы;
- от т.128 до т.129 пересекая пастбищный участок;
- от т.129 до т.131 по западной стороне лесополосы;
- от т.131 до т.134 по меже;
- от т.134 до т.136 по пруду;
- от т.136 до т.150 по восточной стороне лесополосы;

- 3
- от т.150 до т.151 по пастбищному участку;
 - от т.151 до т.154 пересекая пруд;
 - от т.154 до т.161(В) по западной стороне лесополосы.

Ш. Участок границы с муниципальным образованием — Волчковский сельсовет Петровского района Тамбовской области (от В до Г)

Граница с муниципальным образованием — Волчковский сельсовет Петровского района проходит:

- от т.161 (В) до т.169 по северной стороне лесополосы;
- от т.169 до т.170 по пастбищному участку, пересекая автодорогу и озеро;
- от т.170 до т.173(Г) по северо-восточной стороне лесополосы.

IV. Участок границы с муниципальным образованием — Шехманский сельсовет Петровского района Тамбовской области (от Г до Д)

Граница с муниципальным образованием — Шехманский сельсовет Петровского района проходит:

- от т.173(Г) до т.176 по западной стороне лесополосы;
- от т.176 до т.185 по меже;
- от т.185 до т.193 по пастбищному участку;
- от т.193 до т.211 по ручью;
- от т.211 до т.258 по середине р. Шехмань;
- от т.258 до т.278 по северо-восточной стороне лесополосы;
- от т.278 до т.284 по юго-восточной стороне лесополосы;
- от т.284 до т.290 по восточной стороне лесополосы;
- от т.290 до т.292 по сенокосному участку;
- от т.292 до т.295 по северо-восточной стороне лесополосы;
- от т.295 до т.297 по меже, пересекая автодорогу «Орел – Тамбов»;
- от т.297 до т.303 по северо-восточной стороне лесополосы;
- от т.303 до т.309(Д) по юго-западной стороне лесополосы.

V. Участок границы с муниципальным образованием - Покрово-Чичеринский сельсовет Петровского района Тамбовской области (от Д до А)

Граница с муниципальным образованием - Покрово-Чичеринский сельсовет проходит:

- от т.309(Д) до т.314 по юго-западной стороне лесополосы;
- от т.314 до т.318 по восточной стороне лесополосы;
- от т.318 до т.319 по меже;
- от т.319 до т.320 по пастбищному участку;
- от т.320 до т.351 по середине р. Лазовка;
- от т.351 до т.352 по пастбищному участку;
- от т.352 до т.354 по меже;
- от т.354 до т.355 по меже, пересекая болото;
- от т.355 до т.358 по пастбищному участку;
- от т.358 до т.367 по ручью;
- от т.367 до т.1(А) по середине р. Лазовка.

4

**Каталог координат
характерных точек границ муниципального образования -
Рахманинский сельсовет Петровского района Тамбовской области**

Название (номер) межевого знака	Дирекционные углы (град. мин. сек.)	Длина линии(м)	X координата	Y координата
1			427139,47	1183295
	6° 08' 27"	281,28		
2			427419,14	1183325,09
	20° 24' 27"	74,05		
3			427488,54	1183350,91
	30° 31' 13"	10,63		
4			427497,7	1183356,31
	333° 26' 50"	20,96		
5			427516,45	1183346,94
	88° 59' 49"	50,84		
6			427517,34	1183397,77
	89° 28' 21"	410,51		
7			427521,12	1183808,26
	88° 35' 58"	933,28		
8			427543,93	1184741,26
	176° 20' 28"	428,56		
9			427116,24	1184768,61
	86° 57' 16"	694,12		
10			427153,12	1185461,75
	86° 05' 43"	98,68		
11			427159,84	1185560,2
	86° 16' 46"	101,09		
12			427166,4	1185661,08
	86° 43' 53"	503,54		
13			427195,11	1186163,8
	85° 58' 19"	691,44		
14			427243,68	1186853,53
	88° 10' 33"	104,92		
15			427247,02	1186958,4
	86° 27' 56"	70,07		
16			427251,34	1187028,34
	87° 01' 42"	1028,27		
17			427304,65	1188055,23
	189° 34' 21"	4,27		
18			427300,44	1188054,52
	189° 22' 45"	385,72		
19			426919,88	1187991,66
	185° 55' 03"	81,28		
20			426839,03	1187983,28
	188° 45' 38"	338		
21			426504,97	1187931,8
	187° 40' 44"	215,61		
22			426291,29	1187902,99
	141° 12' 59"	122,83		
23			426195,54	1187979,93
	139° 50' 51"	4,02		
24			426192,47	1187982,52

Название (номер) межевого знака	Дирекционные углы (град. мин. сек.)	Длина линии(м)	X координата	Y координата
	142° 51' 42"	505,43		
25			425789,55	1188287,67
	142° 36' 12"	167,7		
26			425656,32	1188389,52
	144° 43' 25"	392,04		
27			425336,27	1188615,93
	89° 28' 12"	301,55		
28			425339,06	1188917,47
	139° 04' 44"	489,7		
29			424969,04	1189238,23
	136° 35' 38"	337,62		
30			424723,76	1189470,23
	138° 16' 13"	342,97		
31			424467,8	1189698,52
	137° 25' 42"	316,42		
32			424234,78	1189912,58
	75° 02' 15"	16,65		
33			424239,08	1189928,67
	76° 58' 49"	299,7		
34			424306,6	1190220,67
	76° 59' 13"	21,05		
35			424311,34	1190241,18
	108° 42' 39"	11,16		
36			424307,76	1190251,75
	147° 04' 58"	11,72		
37			424297,92	1190258,12
	146° 59' 57"	4,15		
38			424294,44	1190260,38
	100° 35' 50"	229,41		
39			424252,25	1190485,88
	102° 39' 26"	37,79		
40			424243,97	1190522,75
	126° 16' 18"	29,31		
41			424226,63	1190546,38
	151° 23' 26"	127,12		
42			424115,03	1190607,25
	157° 16' 24"	220,66		
43			423911,5	1190692,5
	158° 57' 41"	373,59		
44			423562,81	1190826,62
	157° 17' 23"	85,22		
45			423484,2	1190859,52
	157° 20' 14"	148,97		
46			423346,73	1190916,92
	158° 16' 11"	55,29		
47			423295,37	1190937,39
	151° 04' 54"	105,43		
48			423203,09	1190988,37
	159° 04' 39"	23,24		
49			423181,38	1190996,67
	169° 53' 58"	273,58		
50			422912,04	1191044,65

Название (номер) межевого знака	Дирекционные углы (град. мин. сек.)	Длина линии(м)	X координата	Y координата
	169° 05' 06"	131,71		
51			422782,71	1191069,59
	170° 52' 04"	9,7		
52			422773,13	1191071,13
	106° 36' 09"	101,67		
53			422744,08	1191168,56
	109° 01' 57"	242,93		
54			422664,86	1191398,21
	105° 45' 17"	869,4		
55			422428,8	1192234,95
	128° 35' 39"	54,44		
56			422394,84	1192277,5
	223° 43' 06"	36,98		
57			422368,11	1192251,94
	163° 27' 51"	51,72		
58			422318,53	1192266,66
	155° 46' 33"	42,48		
59			422279,79	1192284,09
	116° 56' 54"	52,14		
60			422256,16	1192330,57
	138° 19' 02"	42,53		
61			422224,4	1192358,85
	148° 42' 50"	71,61		
62			422163,2	1192396,04
	161° 05' 31"	88,44		
63			422079,53	1192424,7
	171° 52' 21"	30,13		
64			422049,7	1192428,96
	190° 52' 58"	30,77		
65			422019,48	1192423,15
	202° 12' 55"	139,33		
66			421890,49	1192370,47
	196° 09' 05"	24,44		
67			421867,01	1192363,67
	262° 33' 23"	24,31		
68			421863,86	1192339,56
	224° 12' 11"	35,59		
69			421838,35	1192314,75
	219° 40' 37"	39,94		
70			421807,61	1192289,25
	241° 16' 35"	58,18		
71			421779,65	1192238,23
	266° 30' 25"	34,3		
72			421777,56	1192203,99
	286° 35' 02"	34,27		
73			421787,34	1192171,15
	302° 43' 41"	29,08		
74			421803,06	1192146,69
	252° 47' 10"	21,22		
75			421796,78	1192126,42
	230° 31' 07"	23,09		
76			421782,1	1192108,6

Название (номер) межевого знака	Дирекционные углы (град. мин. сек.)	Длина линии(м)	X координата	Y координата
	210° 24' 57"	81,44		
77			421711,87	1192067,37
	211° 36' 49"	6,05		
78			421706,72	1192064,2
	233° 50' 20"	37,83		
79			421684,4	1192033,66
	262° 33' 52"	23,1		
80			421681,41	1192010,75
	280° 35' 33"	19,42		
81			421684,98	1191991,66
	293° 32' 57"	31,54		
82			421697,58	1191962,75
	300° 17' 11"	128,09		
83			421762,18	1191852,14
	297° 03' 36"	72,98		
84			421795,38	1191787,15
	303° 02' 49"	103,79		
85			421851,98	1191700,15
	287° 42' 16"	78,13		
86			421875,74	1191625,72
	202° 23' 21"	81,62		
87			421800,27	1191594,63
	202° 58' 53"	212,92		
88			421604,25	1191511,5
	202° 41' 53"	301,91		
89			421325,72	1191395
	203° 41' 58"	537,07		
90			420833,94	1191179,13
	204° 53' 55"	171,92		
91			420678	1191106,75
	203° 26' 11"	537,37		
92			420184,96	1190893,02
	100° 39' 26"	1076,93		
93			419985,8	1191951,37
	101° 08' 31"	303,77		
94			419927,1	1192249,41
	137° 01' 12"	168,11		
95			419804,11	1192364,02
	211° 55' 30"	185,66		
96			419646,53	1192265,84
	187° 25' 27"	432,7		
97			419217,46	1192209,93
	185° 47' 35"	93,43		
98			419124,51	1192200,5
	222° 23' 13"	134,01		
99			419025,53	1192110,16
	221° 30' 31"	155,24		
100			418909,28	1192007,28
	209° 35' 51"	214,64		
101			418722,65	1191901,27
	233° 12' 17"	102,91		
102			418661,01	1191818,86

Название (номер) межевого знака	Дирекционные углы (град. мин. сек.)	Длина линии(м)	X координата	Y координата
	222° 58' 44"	54,54		
103			418621,11	1191781,68
	211° 29' 55"	227,61		
104			418427,04	1191662,76
	211° 20' 53"	174,63		
105			418277,9	1191571,91
	210° 50' 30"	33,82		
106			418248,86	1191554,57
	86° 24' 51"	141,66		
107			418257,72	1191695,95
	28° 31' 29"	13,86		
108			418269,9	1191702,57
	90° 58' 13"	12,4		
109			418269,69	1191714,97
	147° 08' 29"	10,89		
110			418260,54	1191720,88
	86° 14' 10"	1546,38		
111			418362,05	1193263,92
	11° 43' 40"	11,56		
112			418373,37	1193266,27
	86° 03' 56"	16,47		
113			418374,5	1193282,7
	154° 27' 55"	10,69		
114			418364,85	1193287,31
	86° 09' 08"	367,48		
115			418389,51	1193653,96
	88° 51' 11"	222,3		
116			418393,96	1193876,22
	88° 22' 16"	579,06		
117			418410,42	1194455,05
	87° 59' 54"	517,35		
118			418428,49	1194972,08
	178° 22' 09"	25,65		
119			418402,85	1194972,81
	139° 33' 10"	211,48		
120			418241,91	1195110,01
	141° 00' 23"	57,1		
121			418197,53	1195145,94
	139° 18' 52"	356,98		
122			417926,83	1195378,66
	141° 08' 02"	107,94		
123			417842,79	1195446,39
	140° 27' 34"	124,34		
124			417746,9	1195525,55
	139° 46' 50"	111,32		
125			417661,9	1195597,43
	140° 45' 20"	42,24		
126			417629,19	1195624,15
	138° 45' 19"	463,49		
127			417280,69	1195929,72
	139° 42' 09"	542,52		
128			416866,91	1196280,6

Название (номер) межевого знака	Дирекционные углы (град. мин. сек.)	Длина линии(м)	X координата	Y координата
	139° 33' 29"	83,91		
129			416803,05	1196335,03
	140° 43' 47"	420,63		
130			416477,41	1196601,28
	145° 02' 22"	484,76		
131			416080,13	1196879,05
	146° 23' 10"	229,41		
132			415889,08	1197006,05
	151° 46' 18"	21,42		
133			415870,21	1197016,18
	152° 45' 38"	17,48		
134			415854,67	1197024,18
	156° 21' 31"	49,62		
135			415809,21	1197044,08
	222° 24' 42"	106,32		
136			415730,71	1196972,37
	217° 30' 07"	18,32		
137			415716,18	1196961,22
	212° 27' 00"	10,38		
138			415707,42	1196955,65
	207° 37' 34"	29,22		
139			415681,53	1196942,1
	205° 37' 32"	24		
140			415659,89	1196931,72
	209° 22' 16"	170,55		
141			415511,26	1196848,07
	209° 18' 28"	91,03		
142			415431,88	1196803,51
	209° 23' 10"	208,73		
143			415250,01	1196701,09
	209° 23' 07"	158,07		
144			415112,28	1196623,53
	212° 53' 08"	152,9		
145			414983,88	1196540,51
	212° 55' 07"	51,28		
146			414940,83	1196512,64
	212° 55' 09"	51,12		
147			414897,92	1196484,86
	213° 00' 47"	215		
148			414717,63	1196367,72
	203° 18' 56"	167,41		
149			414563,89	1196301,46
	203° 58' 57"	364,25		
150			414231,09	1196153,41
	200° 58' 19"	144,95		
151			414095,74	1196101,53
	193° 05' 52"	29,17		
152			414067,33	1196094,92
	193° 02' 51"	25,16		
153			414042,82	1196089,24
	185° 13' 52"	53,85		
154			413989,19	1196084,33

Название (номер) межевого знака	Дирекционные углы (град. мин. сек.)	Длина линии(м)	X координата	Y координата
	187° 17' 07"	35,49		
155			413953,99	1196079,83
	190° 07' 29"	18,2		
156			413936,07	1196076,63
	186° 45' 39"	341,65		
157			413596,8	1196036,41
	188° 22' 04"	511,38		
158			413090,86	1195961,99
	188° 48' 24"	376,55		
159			412718,75	1195904,34
	189° 15' 57"	286,5		
160			412435,99	1195858,21
	229° 23' 55"	1,38		
161			412435,09	1195857,16
	253° 20' 38"	5,09		
162			412433,63	1195852,28
	253° 23' 14"	509,02		
163			412288,1	1195364,51
	253° 20' 36"	178,34		
164			412236,98	1195193,65
	253° 19' 01"	6,83		
165			412235,02	1195187,11
	253° 38' 41"	278,06		
166			412156,72	1194920,3
	253° 11' 42"	674,02		
167			411961,85	1194275,06
	254° 36' 05"	299,81		
168			411882,24	1193986,01
	255° 35' 43"	610,08		
169			411730,47	1193395,11
	254° 18' 43"	121,75		
170			411697,55	1193277,9
	251° 23' 37"	30,65		
171			411687,77	1193248,85
	234° 00' 50"	573,45		
172			411350,82	1192784,84
	233° 09' 15"	506,92		
173			411046,84	1192379,18
	343° 29' 14"	606,06		
174			411627,9	1192206,92
	344° 15' 42"	319,46		
175			411935,38	1192120,27
	343° 50' 26"	329,24		
176			412251,61	1192028,64
	252° 58' 14"	437,06		
177			412123,61	1191610,74
	252° 27' 44"	66,64		
178			412103,53	1191547,2
	252° 00' 17"	496,6		
179			411950,11	1191074,89
	252° 40' 37"	544,03		
180			411788,12	1190555,54

Название (номер) межевого знака	Дирекционные углы (град. мин. сек.)	Длина линии(м)	X координата	Y координата
	253° 22' 26"	524,84		
181			411637,95	1190052,64
	253° 49' 44"	307,89		
182			411552,2	1189756,93
	255° 08' 20"	171,67		
183			411508,17	1189591
	241° 46' 24"	2,62		
184			411506,93	1189588,69
	260° 32' 08"	41,84		
185			411500,05	1189547,42
	319° 54' 08"	97,64		
186			411574,74	1189484,53
	330° 42' 18"	92,4		
187			411655,32	1189439,32
	317° 39' 45"	59,82		
188			411699,54	1189399,03
	299° 57' 07"	66,92		
189			411732,95	1189341,05
	300° 21' 49"	79,73		
190			411773,25	1189272,26
	311° 53' 36"	89,76		
191			411833,19	1189205,44
	303° 29' 42"	76,58		
192			411875,45	1189141,58
	317° 14' 53"	88,33		
193			411940,31	1189081,62
	303° 23' 05"	103,57		
194			411997,3	1188995,14
	296° 54' 39"	74,83		
195			412031,17	1188928,41
	309° 17' 43"	74,76		
196			412078,52	1188870,55
	316° 59' 53"	83,56		
197			412139,63	1188813,56
	332° 32' 00"	80,16		
198			412210,75	1188776,59
	311° 00' 51"	58,09		
199			412248,87	1188732,76
	290° 44' 51"	69,36		
200			412273,44	1188667,9
	281° 49' 45"	62,98		
201			412286,35	1188606,26
	304° 18' 56"	76,47		
202			412329,46	1188543,1
	292° 16' 50"	26,64		
203			412339,56	1188518,45
	287° 39' 57"	45,47		
204			412353,36	1188475,12
	306° 33' 54"	38,71		
205			412376,42	1188444,03
	316° 45' 26"	23,98		
206			412393,89	1188427,6

Название (номер) межевого знака	Дирекционные углы (град. мин. сек.)	Длина линии(м)	X координата	Y координата
	306° 59' 39"	95,81		
207			412451,54	1188351,08
	283° 02' 32"	38,73		
208			412460,28	1188313,35
	274° 59' 10"	36,13		
209			412463,42	1188277,36
	303° 57' 34"	20,64		
210			412474,95	1188260,24
	318° 16' 33"	17,32		
211			412487,88	1188248,71
	202° 56' 14"	69,05		
212			412424,29	1188221,8
	176° 54' 04"	12,95		
213			412411,36	1188222,5
	157° 03' 39"	19,73		
214			412393,19	1188230,19
	191° 12' 32"	18,88		
215			412374,67	1188226,52
	211° 07' 03"	23,67		
216			412354,41	1188214,29
	165° 40' 18"	23,32		
217			412331,82	1188220,06
	185° 46' 34"	21,76		
218			412310,17	1188217,87
	276° 27' 21"	37,18		
219			412314,35	1188180,93
	278° 12' 47"	16,59		
220			412316,72	1188164,51
	257° 03' 48"	11,12		
221			412314,23	1188153,67
	248° 18' 13"	49,64		
222			412295,88	1188107,55
	277° 57' 16"	23,99		
223			412299,2	1188083,79
	283° 02' 14"	43,4		
224			412308,99	1188041,51
	265° 54' 32"	14,72		
225			412307,94	1188026,83
	256° 18' 44"	34,7		
226			412299,73	1187993,12
	269° 09' 45"	23,94		
227			412299,38	1187969,18
	279° 49' 20"	22,51		
228			412303,22	1187947
	264° 25' 10"	52,14		
229			412298,15	1187895,11
	243° 44' 02"	90		
230			412258,32	1187814,4
	255° 12' 58"	26,02		
231			412251,68	1187789,24
	269° 20' 25"	30,4		
232			412251,33	1187758,84

Название (номер) межевого знака	Дирекционные углы (град. мин. сек.)	Длина линии(м)	X координата	Y координата
	276° 26' 01"	46,76		
233			412256,57	1187712,37
	267° 26' 13"	54,56		
234			412254,13	1187657,86
	287° 46' 58"	38,9		
235			412266,01	1187620,82
	309° 03' 50"	85,94		
236			412320,17	1187554,09
	298° 03' 28"	29,7		
237			412334,14	1187527,88
	279° 02' 08"	53,42		
238			412342,53	1187475,12
	296° 42' 52"	58,28		
239			412368,73	1187423,06
	264° 18' 20"	21,06		
240			412366,64	1187402,1
	260° 06' 41"	38,66		
241			412360	1187364,01
	280° 08' 51"	47,56		
242			412368,38	1187317,19
	268° 06' 05"	41,95		
243			412366,99	1187275,26
	271° 45' 39"	56,63		
244			412368,73	1187218,66
	259° 42' 03"	27,35		
245			412363,84	1187191,75
	235° 40' 40"	44		
246			412339,03	1187155,41
	223° 37' 44"	72,41		
247			412286,62	1187105,45
	213° 33' 17"	41,09		
248			412252,38	1187082,74
	224° 14' 08"	36,57		
249			412226,18	1187057,23
	248° 00' 55"	42,95		
250			412210,1	1187017,4
	263° 55' 16"	42,87		
251			412205,56	1186974,77
	256° 45' 23"	30,51		
252			412198,57	1186945,07
	242° 38' 17"	33,44		
253			412183,2	1186915,37
	228° 30' 49"	44,31		
254			412153,85	1186882,18
	218° 36' 00"	55,44		
255			412110,52	1186847,59
	205° 26' 33"	31,73		
256			412081,87	1186833,96
	194° 48' 11"	57,46		
257			412026,32	1186819,28
	183° 24' 21"	52,85		
258			411973,56	1186816,14

Название (номер) межевого знака	Дирекционные углы (град. мин. сек.)	Длина линии(м)	X координата	Y координата
	316° 54' 41"	69,75		
259			412024,5	1186768,49
	317° 17' 05"	84,25		
260			412086,4	1186711,34
	315° 44' 18"	214,53		
261			412240,04	1186561,61
	316° 27' 26"	203,54		
262			412387,58	1186421,39
	331° 54' 57"	51,62		
263			412433,12	1186397,09
	326° 54' 46"	15,55		
264			412446,15	1186388,6
	332° 43' 19"	365,08		
265			412770,63	1186221,28
	334° 54' 05"	135,44		
266			412893,28	1186163,83
	329° 00' 43"	251,91		
267			413109,24	1186034,13
	329° 00' 41"	83,21		
268			413180,57	1185991,29
	330° 26' 30"	61,32		
269			413233,91	1185961,04
	324° 00' 42"	98,14		
270			413313,32	1185903,37
	322° 49' 20"	116,48		
271			413406,13	1185832,98
	322° 33' 08"	240,38		
272			413596,97	1185686,82
	323° 02' 28"	60,51		
273			413645,32	1185650,44
	323° 11' 54"	230,53		
274			413829,91	1185512,34
	323° 01' 43"	184,13		
275			413977,02	1185401,6
	319° 51' 07"	58,69		
276			414021,88	1185363,76
	318° 54' 23"	429,38		
277			414345,48	1185081,53
	320° 25' 14"	448,59		
278			414691,23	1184795,71
	48° 41' 21"	44,84		
279			414720,83	1184829,39
	48° 26' 34"	93,61		
280			414782,93	1184899,44
	47° 46' 40"	99,36		
281			414849,7	1184973,02
	55° 59' 53"	243,48		
282			414985,86	1185174,87
	57° 04' 34"	53,5		
283			415014,94	1185219,78
	54° 53' 43"	207,38		
284			415134,2	1185389,44

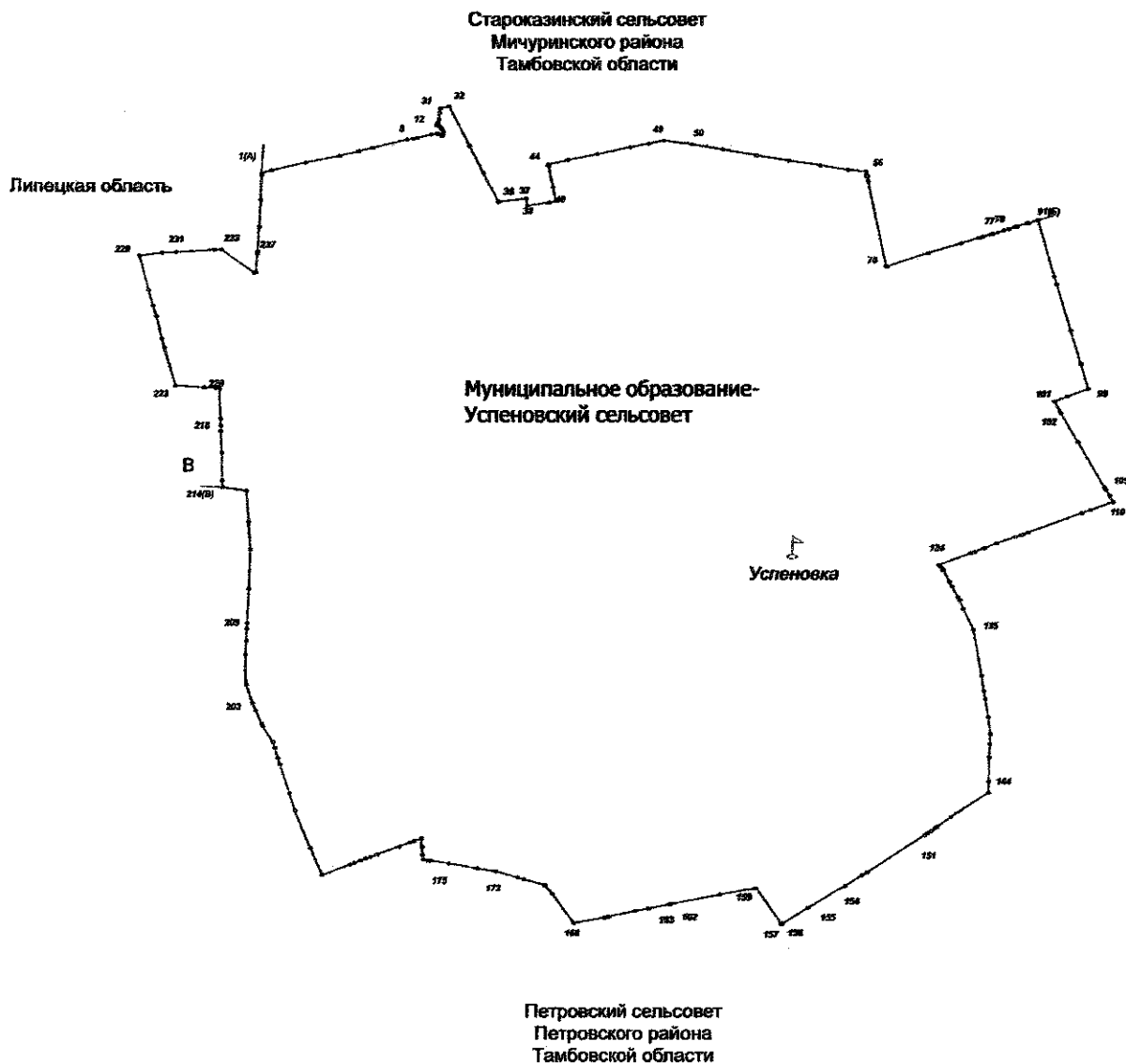
Название (номер) межевого знака	Дирекционные углы (град. мин. сек.)	Длина линии(м)	X координата	Y координата
	8° 42' 36"	121,84		
285			415254,63	1185407,89
	8° 24' 28"	154,02		
286			415406,99	1185430,41
	8° 35' 33"	343,02		
287			415746,16	1185481,66
	6° 19' 56"	140,99		
288			415886,29	1185497,21
	7° 50' 44"	220,14		
289			416104,37	1185527,26
	8° 46' 43"	387,38		
290			416487,21	1185586,38
	5° 21' 08"	143,22		
291			416629,81	1185599,74
	6° 53' 06"	234,24		
292			416862,36	1185627,82
	7° 29' 44"	307,16		
293			417166,9	1185667,89
	8° 06' 14"	417,61		
294			417580,34	1185726,76
	8° 25' 33"	207,33		
295			417785,43	1185757,14
	7° 43' 50"	32,04		
296			417817,18	1185761,45
	5° 51' 58"	83,27		
297			417900,01	1185769,96
	9° 07' 12"	183,53		
298			418081,22	1185799,05
	8° 15' 44"	599,63		
299			418674,63	1185885,22
	8° 15' 47"	85,38		
300			418759,12	1185897,49
	8° 00' 59"	175,32		
301			418932,73	1185921,94
	8° 01' 32"	8,52		
302			418941,17	1185923,13
	8° 01' 11"	147,37		
303			419087,1	1185943,69
	277° 54' 53"	270,22		
304			419124,31	1185676,04
	326° 29' 00"	800,47		
305			419791,68	1185234,04
	322° 41' 44"	161,42		
306			419920,08	1185136,21
	336° 59' 37"	11,74		
307			419930,89	1185131,62
	327° 32' 56"	572,14		
308			420413,69	1184824,62
	323° 48' 23"	500,81		
309			420817,86	1184528,88
	331° 15' 21"	218,88		
310			421009,77	1184423,62

Название (номер) межевого знака	Дирекционные углы (град. мин. сек.)	Длина линии(м)	X координата	Y координата
	326° 34' 59"	22,12		
311			421028,23	1184411,44
	327° 26' 26"	170,22		
312			421171,7	1184319,83
	295° 45' 17"	32,89		
313			421185,99	1184290,21
	294° 54' 23"	605,53		
314			421441	1183741
	4° 58' 42"	119,96		
315			421560,51	1183751,41
	4° 58' 41"	152,23		
316			421712,17	1183764,62
	5° 22' 38"	65,52		
317			421777,4	1183770,76
	5° 39' 53"	509,29		
318			422284,2	1183821,03
	6° 41' 25"	656,81		
319			422936,54	1183897,55
	5° 53' 59"	205,67		
320			423141,12	1183918,69
	15° 08' 43"	9,15		
321			423149,95	1183921,08
	39° 02' 31"	51,98		
322			423190,32	1183953,82
	43° 35' 48"	38,69		
323			423218,34	1183980,5
	67° 16' 55"	63,72		
324			423242,95	1184039,28
	40° 39' 56"	19,37		
325			423257,64	1184051,9
	12° 07' 38"	56,64		
326			423313,02	1184063,8
	4° 22' 02"	83,65		
327			423396,43	1184070,17
	1° 54' 24"	88,37		
328			423484,75	1184073,11
	342° 42' 04"	40,36		
329			423523,28	1184061,11
	335° 51' 10"	157,11		
330			423666,64	1183996,84
	336° 25' 02"	25,27		
331			423689,8	1183986,73
	335° 05' 13"	236,42		
332			423904,22	1183887,14
	331° 06' 31"	148,4		
333			424034,15	1183815,44
	320° 32' 33"	70,21		
334			424088,36	1183770,82
	316° 47' 52"	199,01		
335			424233,43	1183634,58
	316° 40' 13"	97,52		
336			424304,37	1183567,66

Название (номер) межевого знака	Дирекционные углы (град. мин. сек.)	Длина линии(м)	X координата	Y координата
	338° 35' 02"	135,29		
337			424430,32	1183518,26
	353° 44' 23"	65,75		
338			424495,68	1183511,09
	4° 40' 08"	39,19		
339			424534,74	1183514,28
	24° 45' 46"	45,65		
340			424576,19	1183533,4
	41° 31' 48"	84,12		
341			424639,16	1183589,17
	44° 29' 14"	64,8		
342			424685,39	1183634,58
	52° 54' 44"	89,89		
343			424739,6	1183706,29
	39° 13' 08"	50,4		
344			424778,65	1183738,16
	34° 04' 12"	127,99		
345			424884,67	1183809,86
	25° 11' 22"	74,88		
346			424952,43	1183841,73
	11° 42' 59"	43,14		
347			424994,67	1183850,49
	7° 51' 37"	168,99		
348			425162,07	1183873,6
	12° 53' 46"	39,25		
349			425200,33	1183882,36
	25° 07' 39"	71,31		
350			425264,89	1183912,64
	17° 50' 01"	49,4		
351			425311,92	1183927,77
	270° 52' 25"	100,36		
352			425313,45	1183827,42
	271° 01' 42"	84,69		
353			425314,97	1183742,74
	270° 49' 31"	896,3		
354			425327,88	1182846,53
	338° 03' 18"	741,04		
355			426015,23	1182569,59
	337° 15' 15"	74,25		
356			426083,71	1182540,88
	262° 01' 31"	110,5		
357			426068,38	1182431,45
	266° 00' 57"	21,73		
358			426066,87	1182409,77
	11° 50' 47"	146,38		
359			426210,13	1182439,82
	15° 02' 59"	86,11		
360			426293,29	1182462,18
	22° 28' 44"	120,62		
361			426404,75	1182508,3
	26° 17' 45"	64,69		
362			426462,75	1182536,96

Название (номер) межевого знака	Дирекционные углы (град. мин. сек.)	Длина линии(м)	X координата	Y координата
	45° 00' 00"	56,82		
363			426502,93	1182577,14
	55° 01' 53"	269,47		
364			426657,37	1182797,96
	60° 11' 40"	201,75		
365			426757,65	1182973,02
	83° 49' 27"	120,19		
366			426770,58	1183092,51
	90° 33' 31"	143,62		
367			426769,18	1183236,12
	12° 53' 04"	97,14		
368			426863,87	1183257,78
	12° 30' 19"	187,18		
369			427046,61	1183298,31
	357° 57' 31"	92,92		
1			427139,47	1183295

**Схема границ
муниципального образования-
Успеновский сельсовет
Петровского района Тамбовской области**



2

**Описание границ
муниципального образования - Успеновский сельсовет
Петровского района Тамбовской области**

I. Участок границы с муниципальным образованием - Староказинский сельсовет Мичуринского района Тамбовской области (от А до Б)

Граница с муниципальным образованием - Староказинский сельсовет проходит:

- от т.1(А) до т.8 по юго-восточной стороне лесополосы;
- от т.8 до т.12 по пастбищному участку;
- от т.12 до т.31 по ручью;
- от т.31 до т.32 по пастбищному участку;
- от т.32 до т.36 по меже;
- от т.36 до т.37 по юго-восточной стороне лесополосы;
- от т.37 до т.38 по меже;
- от т.38 до т.40 по юго-восточной стороне лесополосы;
- от т.40 до т.44 по северо-восточной стороне лесополосы;
- от т.44 до т.49 по юго-восточной стороне лесополосы;
- от т.49 до т.50 по пастбищному участку, пересекая ручей Гаритовка;
- от т.50 до т.56 по юго-западной стороне лесополосы;
- от т.56 до т.70 по меже;
- от т.70 до т.77 по юго-восточной стороне лесополосы;
- от т.77 до т.78 пересекая пруд;
- от т.78 до т.91(Б) по пастбищному участку.

II. Участок границы с муниципальным образованием — Петровский сельсовет Петровского района Тамбовской области (от Б до В)

Граница с муниципальным образованием — Петровский сельсовет Петровского района проходит:

- от т.91(Б) до т.99 по северо-восточной стороне лесополосы;
- от т.99 до т.101 по юго-восточной стороне лесополосы;
- от т.101 до т.102 по юго-западной стороне полевой дороги;
- от т.102 до т.105 между двумя лесополосами;
- от т.105 до т.110 по юго-западной стороне полевой дороги;
- от т.110 до т.124 по юго-восточной стороне лесополосы;
- от т.124 до т.135 по меже;
- от т.135 до т.144 по восточной стороне полевой дороги;
- от т.144 до т.151 по пастбищу;
- от т.151 до т.154 по юго-восточной стороне полевой дороги;
- от т.154 до т.155 пересекая болото;
- от т.155 до т.156 по южной стороне полевой дороги;
- от т.156 до т.157 пересекая сенокосный участок;
- от т.157 до т.159 по восточной стороне полевой дороги;
- от т.159 до т.162 по южной стороне лесополосы;

- от т.162 до т.163 пересекая автодорогу;
- от т.163 до т.168 по северной стороне полевой дороги;
- от т.168 до т.173 по меже;
- от т.173 до т.175 по южной стороне лесополосы;
- от т.175 до т.203 по меже;
- от т.203 до т.209 пересекая сенокосные участки;
- от т.209 до т.214(В) по меже.

III. Участок границы с Липецкой областью (от В до А)

Граница с Липецкой областью проходит:

- от т.214 (В) до т.218 по меже;
- от т.218 до т.220 по восточной стороне лесополосы;
- от т.220 до т. 223 по меже;
- от т.223 до т. 229 по восточной стороне лесополосы;
- от т.229 до т. 231 по меже;
- от т.231 до т. 233 по меже, пересекая сенокосный участок;
- от т.233 до т. 237 по меже;
- от т.237 до т. 1(А) по западной стороне полевой дороги.

**Каталог координат
характерных точек границ муниципального образования -
Успеновский сельсовет Петровского района Тамбовской области**

Название (номер) межевого знака	Дирекционные углы (град. мин. сек.)	Длина линии(м)	X координата	Y координата
1			6911300,43	4462937,2
	71° 47' 57"	246,81		
2			6911377,52	4463171,66
	76° 04' 50"	826,66		
3			6911576,38	4463974,04
	77° 01' 46"	829,59		
4			6911762,58	4464782,46
	75° 23' 23"	464,12		
5			6911879,65	4465231,57
	75° 37' 38"	3,3		
6			6911880,47	4465234,77
	74° 58' 32"	346,26		
7			6911970,23	4465569,19
	75° 25' 29"	833,14		
8			6912179,89	4466375,52
	75° 18' 48"	140,61		
9			6912215,54	4466511,54
	80° 18' 25"	105,72		
10			6912233,34	4466615,75
	75° 51' 35"	352,64		
11			6912319,49	4466957,71
	81° 23' 04"	129,37		
12			6912338,87	4467085,62
	94° 49' 09"	42,02		
13			6912335,34	4467127,49
	116° 59' 23"	81,44		
14			6912298,38	4467200,06
	87° 51' 59"	18,8		
15			6912299,08	4467218,85
	43° 04' 52"	12,46		
16			6912308,18	4467227,36
	10° 09' 04"	22,01		
17			6912329,85	4467231,24
	359° 13' 13"	54,38		
18			6912384,22	4467230,5
	347° 16' 12"	34,9		
19			6912418,26	4467222,81
	336° 26' 10"	46,13		
20			6912460,54	4467204,37
	323° 45' 51"	52,77		
21			6912503,1	4467173,18
	308° 42' 54"	48,64		
22			6912533,52	4467135,23
	286° 41' 47"	19,28		
23			6912539,06	4467116,76

Название (номер) межевого знака	Дирекционные углы (град. мин. сек.)	Длина линии(м)	X координата	Y координата
	281° 36' 12"	24,51		
24			6912543,99	4467092,75
	302° 54' 27"	13,2		
25			6912551,16	4467081,67
	354° 55' 28"	12,66		
26			6912563,77	4467080,55
	29° 26' 23"	47,53		
27			6912605,16	4467103,91
	26° 30' 57"	26,07		
28			6912628,49	4467115,55
	17° 44' 15"	47,79		
29			6912674,01	4467130,11
	6° 36' 39"	178,59		
30			6912851,41	4467150,67
	2° 55' 18"	105,95		
31			6912957,22	4467156,07
	75° 10' 19"	219,52		
32			6913013,4	4467368,28
	152° 09' 40"	1075,94		
33			6912061,98	4467870,73
	154° 44' 40"	8,41		
34			6912054,37	4467874,32
	152° 38' 27"	730,84		
35			6911405,28	4468210,19
	151° 22' 37"	807,69		
36			6910696,3	4468597,11
	81° 28' 36"	666,35		
37			6910795,06	4469256,1
	168° 04' 17"	174,37		
38			6910624,46	4469292,14
	80° 50' 32"	528,17		
39			6910708,52	4469813,58
	77° 49' 12"	173,33		
40			6910745,09	4469983,01
	348° 20' 25"	364,52		
41			6911102,09	4469909,34
	346° 04' 11"	525,26		
42			6911611,9	4469782,89
	352° 18' 48"	6,58		
43			6911618,42	4469782,01
	1° 06' 28"	30,52		
44			6911648,93	4469782,6
	77° 08' 22"	499,51		
45			6911760,11	4470269,58
	77° 37' 58"	727,53		
46			6911915,93	4470980,23
	77° 18' 28"	843,19		
47			6912101,19	4471802,82
	78° 41' 34"	475,96		
48			6912194,51	4472269,54
	77° 37' 23"	355,74		
49			6912270,76	4472617,01

Название (номер) межевого знака	Дирекционные углы (град. мин. сек.)	Длина линии(м)	X координата	Y координата
	96° 22' 18"	696,54		
50			6912193,46	4473309,25
	98° 05' 38"	764,86		
51			6912085,77	4474066,49
	98° 46' 26"	830,89		
52			6911959,03	4474887,66
	98° 09' 24"	791,87		
53			6911846,68	4475671,52
	98° 12' 44"	771,99		
54			6911736,41	4476435,59
	97° 50' 52"	680,75		
55			6911643,46	4477109,96
	94° 54' 01"	444,39		
56			6911605,5	4477552,73
	165° 33' 09"	80,76		
57			6911527,29	4477572,88
	168° 03' 03"	23,91		
58			6911503,9	4477577,83
	88° 26' 45"	5,16		
59			6911504,04	4477582,99
	178° 20' 23"	7,59		
60			6911496,45	4477583,21
	268° 29' 33"	3,8		
61			6911496,35	4477579,41
	167° 54' 19"	3,44		
62			6911492,99	4477580,13
	98° 44' 22"	6,52		
63			6911492	4477586,57
	164° 20' 16"	6,67		
64			6911485,58	4477588,37
	278° 39' 54"	6,97		
65			6911486,63	4477581,48
	168° 03' 07"	106,56		
66			6911382,38	4477603,54
	166° 49' 29"	2131,53		
67			6909306,96	4478089,38
	166° 50' 15"	20,99		
68			6909286,52	4478094,16
	93° 19' 19"	21,23		
69			6909285,29	4478115,35
	343° 39' 21"	14,21		
70			6909298,93	4478111,35
	71° 42' 04"	1046,42		
71			6909627,48	4479104,85
	72° 36' 32"	855,52		
72			6909883,19	4479921,26
	72° 42' 05"	448,09		
73			6910016,43	4480349,08
	73° 17' 11"	103,38		
74			6910046,16	4480448,09
	72° 59' 16"	213,21		
75			6910108,54	4480651,97

Название (номер) межевого знака	Дирекционные углы (град. мин. сек.)	Длина линии(м)	X координата	Y координата
	76° 53' 57"	52,59		
76			6910120,46	4480703,19
	72° 52' 12"	123,31		
77			6910156,78	4480821,03
	72° 53' 13"	168,05		
78			6910206,23	4480981,64
	71° 09' 35"	128,73		
79			6910247,8	4481103,47
	71° 03' 50"	156,54		
80			6910298,6	4481251,54
	75° 59' 48"	46,33		
81			6910309,81	4481296,49
	72° 57' 16"	246,34		
82			6910382,02	4481532,01
	81° 38' 38"	8,6		
83			6910383,27	4481540,52
	72° 35' 36"	14,27		
84			6910387,54	4481554,14
	295° 52' 49"	7,86		
85			6910390,97	4481547,07
	26° 02' 13"	9,7		
86			6910399,69	4481551,33
	116° 05' 46"	18,03		
87			6910391,76	4481567,52
	116° 04' 44"	8,96		
88			6910387,82	4481575,57
	125° 03' 34"	0,7		
89			6910387,42	4481576,14
	69° 13' 12"	234,09		
90			6910470,47	4481795
	73° 33' 04"	16,88		
91			6910475,25	4481811,19
	161° 57' 05"	7,04		
92			6910468,56	4481813,37
	162° 58' 11"	1425,08		
93			6909105,97	4482230,74
	161° 18' 00"	194,85		
94			6908921,41	4482293,21
	159° 40' 26"	7		
95			6908914,85	4482295,64
	162° 18' 12"	1180,08		
96			6907790,61	4482654,36
	162° 21' 18"	847,66		
97			6906982,83	4482911,3
	177° 10' 07"	10,12		
98			6906972,72	4482911,8
	163° 09' 23"	637,25		
99			6906362,81	4483096,45
	248° 53' 48"	534,59		
100			6906170,33	4482597,71
	248° 04' 42"	335,27		
101			6906045,16	4482286,68

Название (номер) межевого знака	Дирекционные углы (град. мин. сек.)	Длина линии(м)	X координата	Y координата
	148° 37' 58"	259,3		
102			6905823,76	4482421,65
	151° 24' 11"	50,96		
103			6905779,02	4482446,04
	148° 53' 54"	833,19		
104			6905065,6	4482876,43
	148° 48' 54"	1269,65		
105			6903979,41	4483533,86
	147° 34' 24"	70,94		
106			6903919,53	4483571,9
	108° 11' 21"	2,95		
107			6903918,61	4483574,7
	148° 47' 27"	177,47		
108			6903766,82	4483666,66
	148° 47' 28"	158,7		
109			6903631,09	4483748,89
	135° 39' 01"	18,07		
110			6903618,17	4483761,52
	242° 33' 37"	5,86		
111			6903615,47	4483756,32
	250° 32' 31"	585,17		
112			6903420,54	4483204,57
	248° 22' 39"	218,84		
113			6903339,9	4483001,13
	249° 27' 13"	1396,1		
114			6902849,92	4481693,84
	248° 57' 07"	128,53		
115			6902803,76	4481573,89
	247° 41' 32"	66,81		
116			6902778,4	4481512,08
	249° 25' 44"	635,51		
117			6902555,1	4480917,09
	248° 47' 14"	331,01		
118			6902435,33	4480608,51
	291° 40' 04"	3,98		
119			6902436,8	4480604,81
	247° 50' 01"	239,54		
120			6902346,42	4480382,97
	247° 49' 37"	86,19		
121			6902313,89	4480303,15
	247° 49' 24"	28,93		
122			6902302,97	4480276,36
	237° 15' 53"	3		
123			6902301,35	4480273,84
	249° 18' 03"	812,68		
124			6902014,1	4479513,62
	147° 32' 37"	41,74		
125			6901978,88	4479536,02
	134° 55' 15"	92,24		
126			6901913,75	4479601,33
	151° 04' 29"	20,63		
127			6901895,69	4479611,31

Название (номер) межевого знака	Дирекционные углы (град. мин. сек.)	Длина линии(м)	X координата	Y координата
	180° 53' 05"	2,59		
128			6901893,1	4479611,27
	150° 10' 44"	331,17		
129			6901605,78	4479775,96
	147° 05' 41"	6,88		
130			6901600	4479779,7
	148° 18' 49"	116,53		
131			6901500,84	4479840,91
	149° 49' 23"	307,87		
132			6901234,69	4479995,67
	150° 36' 29"	84,6		
133			6901160,98	4480037,19
	155° 27' 40"	227,81		
134			6900953,75	4480131,8
	153° 35' 03"	559,63		
135			6900452,55	4480380,77
	168° 46' 48"	1137,55		
136			6899336,74	4480602,11
	169° 42' 25"	371,88		
137			6898970,84	4480668,56
	169° 15' 06"	215,07		
138			6898759,54	4480708,67
	169° 15' 30"	447,95		
139			6898319,44	4480792,16
	173° 08' 30"	420,06		
140			6897902,39	4480842,32
	181° 20' 07"	237,72		
141			6897664,73	4480836,78
	197° 59' 27"	10,2		
142			6897655,03	4480833,63
	181° 12' 14"	315,11		
143			6897339,99	4480827,01
	180° 28' 53"	589,12		
144			6896750,89	4480822,06
	180° 23' 18"	275,87		
145			6896475,03	4480820,19
	236° 38' 23"	1092,99		
146			6895873,99	4479907,29
	234° 34' 35"	405,99		
147			6895638,67	4479576,45
	235° 06' 43"	80,91		
148			6895592,39	4479510,08
	235° 07' 33"	96,37		
149			6895537,29	4479431,02
	235° 06' 11"	107,59		
150			6895475,74	4479342,78
	235° 13' 02"	92,21		
151			6895423,14	4479267,05
	236° 07' 00"	1645,05		
152			6894506,02	4477901,37
	237° 36' 48"	151,06		
153			6894425,11	4477773,81

Название (номер) межевого знака	Дирекционные углы (град. мин. сек.)	Длина линии(м)	X координата	Y координата
	237° 21' 07"	471,57		
154			6894170,71	4477376,75
	237° 20' 08"	1063,98		
155			6893596,46	4476481,04
	237° 09' 44"	738,09		
156			6893196,22	4475860,89
	236° 11' 31"	21,53		
157			6893184,24	4475843
	335° 57' 13"	29,11		
158			6893210,82	4475831,14
	323° 45' 53"	1054,59		
159			6894061,45	4475207,77
	261° 43' 08"	11,8		
160			6894059,75	4475196,09
	257° 59' 10"	887,1		
161			6893875,1	4474328,42
	258° 24' 58"	1213,49		
162			6893631,43	4473139,65
	257° 44' 14"	35,26		
163			6893623,94	4473105,19
	257° 38' 13"	510,83		
164			6893514,57	4472606,21
	258° 00' 00"	328,79		
165			6893446,21	4472284,6
	257° 55' 19"	680,69		
166			6893303,78	4471618,98
	257° 12' 45"	110,29		
167			6893279,37	4471511,43
	258° 24' 48"	767,13		
168			6893125,29	4470759,93
	322° 30' 21"	883,7		
169			6893826,43	4470222,04
	322° 00' 22"	287,19		
170			6894052,76	4470045,25
	284° 30' 36"	534,47		
171			6894186,67	4469527,83
	285° 04' 47"	140,1		
172			6894223,12	4469392,55
	284° 31' 28"	553,41		
173			6894361,91	4468856,83
	278° 00' 41"	458,13		
174			6894425,76	4468403,17
	279° 04' 04"	681,66		
175			6894533,19	4467730,03
	277° 54' 56"	446,66		
176			6894594,7	4467287,63
	276° 51' 38"	61,78		
177			6894602,08	4467226,29
	278° 24' 15"	121,79		
178			6894619,88	4467105,81
	352° 00' 47"	117,24		
179			6894735,98	4467089,52

Название (номер) межевого знака	Дирекционные углы (град. мин. сек.)	Длина линии(м)	X координата	Y координата
	354° 37' 27"	193,73		
180			6894928,86	4467071,37
	354° 37' 40"	204,43		
181			6895132,39	4467052,23
	247° 51' 59"	177,17		
182			6895065,64	4466888,12
	247° 45' 08"	126,83		
183			6895017,62	4466770,73
	247° 25' 09"	249,1		
184			6894921,97	4466540,73
	249° 20' 16"	559,8		
185			6894724,44	4466016,94
	247° 46' 24"	168,66		
186			6894660,64	4465860,81
	247° 45' 55"	125,21		
187			6894613,26	4465744,91
	247° 46' 41"	137,65		
188			6894561,2	4465617,48
	247° 46' 28"	157,28		
189			6894501,71	4465471,89
	247° 45' 59"	107,06		
190			6894461,2	4465372,79
	248° 13' 33"	719,94		
191			6894194,14	4464704,22
	337° 08' 41"	712,42		
192			6894850,63	4464427,51
	337° 01' 13"	972,2		
193			6895745,68	4464047,96
	336° 57' 56"	7,33		
194			6895752,43	4464045,09
	340° 47' 22"	437,97		
195			6896166,01	4463900,98
	341° 10' 32"	744,35		
196			6896870,55	4463660,8
	340° 29' 44"	168,23		
197			6897029,13	4463604,63
	340° 35' 27"	246,06		
198			6897261,21	4463522,86
	340° 42' 51"	156,32		
199			6897408,76	4463471,23
	326° 59' 03"	436,67		
200			6897774,92	4463233,3
	330° 17' 37"	64,63		
201			6897831,06	4463201,27
	335° 48' 39"	369,37		
202			6898168	4463049,92
	334° 02' 24"	202,47		
203			6898350,04	4462961,29
	341° 45' 30"	480,02		
204			6898805,94	4462811,03
	342° 06' 43"	64,95		
205			6898867,75	4462791,08

Название (номер) межевого знака	Дирекционные углы (град. мин. сек.)	Длина линии(м)	X координата	Y координата
	358° 00' 21"	664,39		
206			6899531,74	4462767,96
	2° 32' 54"	336,91		
207			6899868,32	4462782,94
	1° 52' 14"	286,44		
208			6900154,61	4462792,29
	2° 31' 50"	136,57		
209			6900291,05	4462798,32
	1° 33' 47"	837,7		
210			6901128,44	4462821,17
	1° 01' 49"	968,7		
211			6902096,98	4462838,59
	354° 50' 55"	683,06		
212			6902777,28	4462777,26
	355° 19' 24"	759,47		
213			6903534,22	4462715,34
	276° 31' 20"	593,54		
214			6903601,64	4462125,64
	357° 44' 17"	172,29		
215			6903773,8	4462118,84
	357° 44' 13"	679,96		
216			6904453,23	4462091,99
	356° 45' 12"	515,39		
217			6904967,79	4462062,8
	356° 48' 17"	136,89		
218			6905104,47	4462055,17
	356° 48' 19"	169,93		
219			6905274,14	4462045,7
	357° 12' 04"	740,34		
220			6906013,6	4462009,55
	271° 53' 27"	105,47		
221			6906017,08	4461904,14
	271° 53' 15"	269,32		
222			6906025,95	4461634,97
	271° 52' 55"	695,13		
223			6906048,78	4460940,21
	343° 14' 25"	983,84		
224			6906990,83	4460656,51
	344° 16' 44"	225,28		
225			6907207,68	4460595,47
	344° 16' 48"	562,82		
226			6907749,45	4460442,98
	342° 13' 02"	273,11		
227			6908009,51	4460359,57
	343° 09' 58"	394,55		
228			6908387,15	4460245,31
	343° 22' 02"	870,23		
229			6909220,97	4459996,22
	82° 29' 09"	559,91		
230			6909294,19	4460551,32
	85° 29' 26"	332,21		
231			6909320,31	4460882,5

Название (номер межевого знака)	Дирекционные углы (град. мин. сек.)	Длина линии(м)	X координата	Y координата
	85° 28' 14"	955,63		
232			6909395,78	4461835,15
	84° 55' 44"	159,51		
233			6909409,88	4461994,04
	124° 45' 44"	981		
234			6908850,54	4462799,96
	57° 35' 40"	53,57		
235			6908879,25	4462845,19
	2° 50' 17"	447,36		
236			6909326,06	4462867,34
	2° 50' 59"	45,46		
237			6909371,46	4462869,6
	2° 50' 13"	599,44		
238			6909970,17	4462899,27
	1° 36' 12"	661,16		
239			6910631,07	4462917,77
	1° 34' 50"	618,85		
240			6911249,68	4462934,84
	2° 35' 51"	20,08		
241			6911269,74	4462935,75
	2° 42' 18"	30,72		
1			6911300,43	4462937,2

**Схема границ
муниципального образования-
Шехманский сельсовет
Петровского района Тамбовской области**



22

**Описание границ
муниципального образования - Шехманский сельсовет
Петровского района Тамбовской области**

I. Участок границы с муниципальным образованием - Покрово-Чичеринский сельсовет Петровского района Тамбовской области (от А до Б)

Граница с муниципальным образованием - Покрово-Чичеринский сельсовет проходит:

- от т.1(А) до т.13 по северо-западной стороне автодороги «Орел – Тамбов»;
- от т.13 до т.18 по западной стороне лесополосы;
- от т.18 до т.19 по меже;
- от т.19 до т.23 по лесному участку;
- от т.23 до т.26 по западной стороне лесополосы;
- от т.26 до т.31 по юго-восточной стороне лесополосы;
- от т.31 до т.33 по сенокосному участку;
- от т.33 до т.36 по юго-восточной стороне лесополосы;
- от т.36 до т.37 по меже;
- от т.37 до т.38 по южной стороне лесополосы;
- от т.38 до т.40 по меже;
- от т.40 до т.47 по юго-восточной стороне лесополосы;
- от т.47 до т.51 по меже;
- от т.51 до т.57(Б) по юго-восточной стороне лесополосы;

II. Участок границы с муниципальным образованием - Рахманинский сельсовет Петровского района Тамбовской области (от Б до В)

Граница с муниципальным образованием - Рахманинский сельсовет проходит:

- от т.57(Б) до т.63 по юго-западной стороне лесополосы;
- от т.63 до т.69 по северо-восточной стороне лесополосы;
- от т.69 до т.71 по меже, пересекая автодорогу «Орел – Тамбов»;
- от т.71 до т.74 по северо-восточной стороне лесополосы;
- от т.74 до т.76 по сенокосному участку;
- от т.76 до т.82 по восточной стороне лесополосы;
- от т.82 до т.88 по юго-восточной стороне лесополосы;
- от т.88 до т.108 по северо-восточной стороне лесополосы;
- от т.108 до т.155 по середине р. Шехмань;
- от т.155 до т.173 по ручью;
- от т.173 до т.181 по пастбищному участку;
- от т.181 до т.190 по меже;
- от т.190 до т.193(В) по западной стороне лесополосы.

Ш. Участок границы с муниципальным образованием - Волчковский сельсовет Петровского района Тамбовской области (от В до Г)

Граница с муниципальным образованием - Волчковский сельсовет проходит:

- от т.193(В) до т.194 по западной стороне лесополосы;
- от т.194 до т.196 по меже;
- от т.196 до т.213 по юго-восточной стороне лесополосы;
- от т.213 до т.215 по западной стороне лесополосы;
- от т.215 до т.216 по меже;
- от т.216 до т.219 по меже, пересекая болото;
- от т.219 до т.222 по меже, пересекая автодорогу «Орел – Тамбов – Шехмань – Волчки – Мордово – Токаревка»;
- от т.222 до т.228 по юго-восточной стороне лесополосы;
- от т.228 до т.232 по юго-восточной стороне лесополосы, пересекая болото;
- от т.232 до т.240 по ручью;
- от т.240 до т.243(Г) по меже.

IV. Участок границы с муниципальным образованием - Яблонецкий сельсовет Петровского района Тамбовской области (от Г до Д)

Граница с муниципальным образованием - Яблонецкий сельсовет проходит:

- от т.243(Г) до т.248 по северо-восточной стороне полевой дороги;
- от т.248 до т.250 по юго-западной стороне лесополосы;
- от т.250 до т.252 по юго-западной стороне лесополосы, пересекая автодорогу;
- от т.252 до т.259 по северо-западной стороне лесополосы;
- от т.259 до т.261 по северной стороне лесополосы;
- от т.261 до т.262 по меже, пересекая автодорогу;
- от т.262 до т.266(Д) по меже.

V. Участок границы с муниципальным образованием - Красиловский сельсовет Петровского района Тамбовской области (от Д до А)

Граница с муниципальным образованием - Красиловский сельсовет проходит:

- от т.266(Д) до т.455 по середине р. Матыра;
- от т.455 до т.833 по середине р. Избердейка;
- от т.833 до т.1(А) пересекая автодорогу «Орел-Тамбов».

**Каталог координат
характерных точек границ муниципального образования -
Шехманский сельсовет Петровского района Тамбовской области**

Название (номер) межевого знака	Дирекционные углы (град. мин. сек.)	Длина линии(м)	X координата	Y координата
1			416113,43	1175449,88
	61° 16' 23"	5,1		
2			416115,88	1175454,35
	61° 20' 16"	25,66		
3			416128,19	1175476,87
	61° 05' 24"	97,06		
4			416175,11	1175561,83
	63° 12' 20"	82,61		
5			416212,35	1175635,57
	62° 12' 56"	83,21		
6			416251,14	1175709,19
	65° 32' 22"	149,06		
7			416312,86	1175844,87
	65° 33' 22"	22,96		
8			416322,36	1175865,77
	67° 13' 09"	116,89		
9			416367,62	1175973,54
	69° 56' 24"	113,96		
10			416406,71	1176080,59
	71° 13' 50"	110,49		
11			416442,26	1176185,2
	74° 14' 12"	159,5		
12			416485,59	1176338,7
	80° 02' 48"	241,72		
13			416527,37	1176576,78
	12° 16' 11"	24,94		
14			416551,74	1176582,08
	79° 52' 57"	33,36		
15			416557,6	1176614,92
	13° 25' 01"	15,26		
16			416572,44	1176618,46
	258° 58' 18"	33,93		
17			416565,95	1176585,16
	13° 26' 17"	426,99		
18			416981,25	1176684,39

Название (номер) межевого знака	Дирекционные углы (град. мин. сек.)	Длина линии(м)	X координата	Y координата
	13° 31' 27"	397,47		
19			417367,7	1177677,34
	105° 11' 05"	321,49		
20			417283,49	1177087,61
	70° 03' 06"	192,54		
21			417349,18	1177268,6
	64° 09' 29"	108,1		
22			417396,3	1177365,89
	64° 24' 23"	159,31		
23			417465,12	1177509,57
	21° 11' 08"	166,05		
24			417619,95	1177569,58
	21° 29' 40"	492,37		
25			418078,08	1177749,99
	21° 07' 00"	511,98		
26			418555,68	1177934,44
	73° 54' 03"	469,99		
27			418686,01	1178386
	73° 57' 00"	393,09		
28			418794,69	1178763,77
	73° 14' 43"	319,8		
29			418886,88	1179069,99
	70° 16' 52"	205,93		
30			418956,36	1179263,84
	70° 17' 00"	163,29		
31			419011,45	1179417,56
	67° 35' 50"	95,88		
32			419047,99	1179506,2
	67° 55' 09"	185,89		
33			419117,87	1179678,46
	67° 15' 45"	512,59		
34			419315,99	1180151,21
	67° 29' 12"	172,47		
35			419382,03	1180310,54
	66° 52' 41"	484,02		
36			419572,1	1180755,68
	72° 01' 15"	485,63		
37			419722	1181217,6
	83° 05' 16"	489,07		

Название (номер) межевого знака	Дирекционные углы (град. мин. сек.)	Длина линии(м)	X координата	Y координата
38			419780,86	1181703,12
	3° 09' 10"	162,19		
39			419942,8	1181712,04
	8° 23' 31"	10,83		
40			419953,51	1181713,62
	71° 39' 41"	402,41		
41			420080,12	1182095,59
	71° 34' 34"	291,29		
42			420172,18	1182371,95
	71° 15' 59"	98,23		
43			420203,73	1182464,98
	71° 16' 28"	82,89		
44			420230,34	1182543,48
	78° 35' 57"	145,69		
45			420259,14	1182686,3
	74° 06' 13"	108,95		
46			420288,98	1182791,08
	72° 32' 18"	133,47		
47			420329,03	1182918,4
	167° 46' 32"	13,88		
48			420315,46	1182921,34
	75° 12' 11"	62,3		
49			420331,37	1182981,57
	344° 33' 44"	11,01		
50			420341,98	1182978,64
	74° 40' 09"	41,87		
51			420353,05	1183019,02
	351° 35' 45"	7,39		
52			420360,36	1183017,94
	71° 44' 40"	148,47		
53			420406,87	1183158,94
	72° 36' 08"	199,83		
54			420466,62	1183349,63
	73° 08' 41"	251,56		
55			420539,56	1183590,38
	73° 20' 22"	780,43		
56			420763,31	1184338,05
	74° 02' 49"	198,47		
57			420817,86	1184528,88

Название (номер) межевого знака	Дирекционные углы (град. мин. сек.)	Длина линии(м)	X координата	Y координата
	143° 48' 23"	500,81		
58			420413,69	1184824,62
	147° 32' 56"	572,14		
59			419930,89	1185131,62
	156° 59' 37"	11,74		
60			419920,08	1185136,21
	142° 41' 44"	161,42		
61			419791,68	1185234,04
	146° 29' 00"	800,47		
62			419124,31	1185676,04
	97° 54' 53"	270,22		
63			419087,1	1185943,69
	188° 01' 11"	147,37		
64			418941,17	1185923,13
	188° 01' 32"	8,52		
65			418932,73	1185921,94
	188° 00' 59"	175,32		
66			418759,12	1185897,49
	188° 15' 47"	85,38		
67			418674,63	1185885,22
	188° 15' 44"	599,63		
68			418081,22	1185799,05
	189° 07' 12"	183,53		
69			417900,01	1185769,96
	185° 51' 58"	83,27		
70			417817,18	1185761,45
	187° 43' 50"	32,04		
71			417785,43	1185757,14
	188° 25' 33"	207,33		
72			417580,34	1185726,76
	188° 06' 14"	417,61		
73			417166,9	1185667,89
	187° 29' 44"	307,16		
74			416862,36	1185627,82
	186° 53' 06"	234,24		
75			416629,81	1185599,74
	185° 21' 08"	143,22		
76			416487,21	1185586,38
	188° 46' 43"	387,38		

Название (номер межевого знака)	Дирекционные углы (град. мин. сек.)	Длина линии(м)	X координата	Y координата
77			416104,37	1185527,26
	187° 50' 44"	220,14		
78			415886,29	1185497,21
	186° 19' 56"	140,99		
79			415746,16	1185481,66
	188° 35' 33"	343,02		
80			415406,99	1185430,41
	188° 24' 28"	154,02		
81			415254,63	1185407,89
	188° 42' 36"	121,84		
82			415134,2	1185389,44
	234° 53' 43"	207,38		
83			415014,94	1185219,78
	237° 04' 34"	53,5		
84			414985,86	1185174,87
	235° 59' 53"	243,48		
85			414849,7	1184973,02
	227° 46' 40"	99,36		
86			414782,93	1184899,44
	228° 26' 34"	93,61		
87			414720,83	1184829,39
	228° 41' 21"	44,84		
88			414691,23	1184795,71
	140° 25' 14"	448,59		
89			414345,48	1185081,53
	138° 54' 23"	429,38		
90			414021,88	1185363,76
	139° 51' 07"	58,69		
91			413977,02	1185401,6
	143° 01' 43"	184,13		
92			413829,91	1185512,34
	143° 11' 54"	230,53		
93			413645,32	1185650,44
	143° 02' 28"	60,51		
94			413596,97	1185686,82
	142° 33' 08"	240,38		
95			413406,13	1185832,98
	142° 49' 20"	116,48		
96			413313,32	1185903,37

Название (номер) межевого знака	Дирекционные углы (град. мин. сек.)	Длина линии(м)	X координата	Y координата
	144° 00' 42"	98,14		
97			413233,91	1185961,04
	150° 26' 30"	61,32		
98			413180,57	1185991,29
	149° 00' 41"	83,21		
99			413109,24	1186034,13
	149° 00' 43"	251,91		
100			412893,28	1186163,83
	154° 54' 05"	135,44		
101			412770,63	1186221,28
	152° 43' 19"	365,08		
102			412446,15	1186388,6
	146° 54' 46"	15,55		
103			412433,12	1186397,09
	151° 54' 57"	51,62		
104			412387,58	1186421,39
	136° 27' 26"	203,54		
105			412240,04	1186561,61
	135° 44' 18"	214,53		
106			412086,4	1186711,34
	137° 17' 05"	84,25		
107			412024,5	1186768,49
	136° 54' 41"	69,75		
108			411973,56	1186816,14
	3° 24' 21"	52,85		
109			412026,32	1186819,28
	14° 48' 11"	57,46		
110			412081,87	1186833,96
	25° 26' 33"	31,73		
111			412110,52	1186847,59
	38° 36' 00"	55,44		
112			412153,85	1186882,18
	48° 30' 49"	44,31		
113			412183,2	1186915,37
	62° 38' 17"	33,44		
114			412198,57	1186945,07
	76° 45' 23"	30,51		
115			412205,56	1186974,77
	83° 55' 16"	42,87		

Название (номер) межевого знака	Дирекционные углы (град. мин. сек.)	Длина линии(м)	X координата	Y координата
116			412210,1	1187017,4
	68° 00' 55"	42,95		
117			412226,18	1187057,23
	44° 14' 08"	36,57		
118			412252,38	1187082,74
	33° 33' 17"	41,09		
119			412286,62	1187105,45
	43° 37' 44"	72,41		
120			412339,03	1187155,41
	55° 40' 40"	44		
121			412363,84	1187191,75
	79° 42' 03"	27,35		
122			412368,73	1187218,66
	91° 45' 39"	56,63		
123			412366,99	1187275,26
	88° 06' 05"	41,95		
124			412368,38	1187317,19
	100° 08' 51"	47,56		
125			412360	1187364,01
	80° 06' 41"	38,66		
126			412366,64	1187402,1
	84° 18' 20"	21,06		
127			412368,73	1187423,06
	116° 42' 52"	58,28		
128			412342,53	1187475,12
	99° 02' 08"	53,42		
129			412334,14	1187527,88
	118° 03' 28"	29,7		
130			412320,17	1187554,09
	129° 03' 50"	85,94		
131			412266,01	1187620,82
	107° 46' 58"	38,9		
132			412254,13	1187657,86
	87° 26' 13"	54,56		
133			412256,57	1187712,37
	96° 26' 01"	46,76		
134			412251,33	1187758,84
	89° 20' 25"	30,4		
135			412251,68	1187789,24

Название (номер) межевого знака	Дирекционные углы (град. мин. сек.)	Длина линии(м)	X координата	Y координата
	75° 12' 58"	26,02		
136			412258,32	1187814,4
	63° 44' 02"	90		
137			412298,15	1187895,11
	84° 25' 10"	52,14		
138			412303,22	1187947
	99° 49' 20"	22,51		
139			412299,38	1187969,18
	89° 09' 45"	23,94		
140			412299,73	1187993,12
	76° 18' 44"	34,7		
141			412307,94	1188026,83
	85° 54' 32"	14,72		
142			412308,99	1188041,51
	103° 02' 14"	43,4		
143			412299,2	1188083,79
	97° 57' 16"	23,99		
144			412295,88	1188107,55
	68° 18' 13"	49,64		
145			412314,23	1188153,67
	77° 03' 48"	11,12		
146			412316,72	1188164,51
	98° 12' 47"	16,59		
147			412314,35	1188180,93
	96° 27' 21"	37,18		
148			412310,17	1188217,87
	5° 46' 34"	21,76		
149			412331,82	1188220,06
	345° 40' 18"	23,32		
150			412354,41	1188214,29
	31° 07' 03"	23,67		
151			412374,67	1188226,52
	11° 12' 32"	18,88		
152			412393,19	1188230,19
	337° 03' 39"	19,73		
153			412411,36	1188222,5
	356° 54' 04"	12,95		
154			412424,29	1188221,8
	22° 56' 14"	69,05		

Название (номер) межевого знака	Дирекционные углы (град. мин. сек.)	Длина линии(м)	X координата	Y координата
155			412487,88	1188248,71
	138° 16' 33"	17,32		
156			412474,95	1188260,24
	123° 57' 34"	20,64		
157			412463,42	1188277,36
	94° 59' 10"	36,13		
158			412460,28	1188313,35
	103° 02' 32"	38,73		
159			412451,54	1188351,08
	126° 59' 39"	95,81		
160			412393,89	1188427,6
	136° 45' 26"	23,98		
161			412376,42	1188444,03
	126° 33' 54"	38,71		
162			412353,36	1188475,12
	107° 39' 57"	45,47		
163			412339,56	1188518,45
	112° 16' 50"	26,64		
164			412329,46	1188543,1
	124° 18' 56"	76,47		
165			412286,35	1188606,26
	101° 49' 45"	62,98		
166			412273,44	1188667,9
	110° 44' 51"	69,36		
167			412248,87	1188732,76
	131° 00' 51"	58,09		
168			412210,75	1188776,59
	152° 32' 00"	80,16		
169			412139,63	1188813,56
	136° 59' 53"	83,56		
170			412078,52	1188870,55
	129° 17' 43"	74,76		
171			412031,17	1188928,41
	116° 54' 39"	74,83		
172			411997,3	1188995,14
	123° 23' 05"	103,57		
173			411940,31	1189081,62
	137° 14' 53"	88,33		
174			411875,45	1189141,58

Название (номер) межевого знака	Дирекционные углы (град. мин. сек.)	Длина линии(м)	X координата	Y координата
	123° 29' 42"	76,58		
175			411833,19	1189205,44
	131° 53' 36"	89,76		
176			411773,25	1189272,26
	120° 21' 49"	79,73		
177			411732,95	1189341,05
	119° 57' 07"	66,92		
178			411699,54	1189399,03
	137° 39' 45"	59,82		
179			411655,32	1189439,32
	150° 42' 18"	92,4		
180			411574,74	1189484,53
	139° 54' 08"	97,64		
181			411500,05	1189547,42
	80° 32' 08"	41,84		
182			411506,93	1189588,69
	61° 46' 24"	2,62		
183			411508,17	1189591
	75° 08' 20"	171,67		
184			411552,2	1189756,93
	73° 49' 44"	307,89		
185			411637,95	1190052,64
	73° 22' 26"	524,84		
186			411788,12	1190555,54
	72° 40' 37"	544,03		
187			411950,11	1191074,89
	72° 00' 17"	496,6		
188			412103,53	1191547,2
	72° 27' 44"	66,64		
189			412123,61	1191610,74
	72° 58' 14"	437,06		
190			412251,61	1192028,64
	163° 50' 26"	329,24		
191			411935,38	1192120,27
	164° 15' 42"	319,46		
192			411627,9	1192206,92
	163° 29' 14"	606,06		
193			411046,84	1192379,18
	163° 28' 17"	359,23		

Название (номер) межевого знака	Дирекционные углы (град. мин. сек.)	Длина линии(м)	X координата	Y координата
194			410702,45	1192481,38
	241° 18' 47"	471,21		
195			410476,26	1192068,01
	240° 34' 46"	92,46		
196			410430,84	1191987,47
	242° 16' 30"	67,39		
197			410399,49	1191927,82
	241° 27' 11"	89,88		
198			410356,54	1191848,87
	240° 33' 55"	222,33		
199			410247,28	1191655,24
	239° 30' 15"	151,87		
200			410170,21	1191524,38
	239° 39' 22"	228,13		
201			410054,96	1191327,5
	236° 36' 30"	725,02		
202			409655,94	1190722,16
	237° 56' 41"	107,32		
203			409598,98	1190631,2
	237° 14' 28"	10,24		
204			409593,44	1190622,59
	237° 51' 31"	275,26		
205			409447	1190389,52
	239° 53' 30"	220,12		
206			409336,58	1190199,1
	238° 20' 15"	398,39		
207			409127,46	1189860,01
	239° 47' 07"	103,49		
208			409075,38	1189770,58
	236° 51' 31"	337,42		
209			408890,91	1189488,05
	237° 30' 22"	193,05		
210			408787,2	1189325,22
	237° 53' 11"	456,09		
211			408544,74	1188938,91
	238° 44' 49"	286,94		
212			408395,87	1188693,61
	238° 50' 47"	549,74		
213			408111,47	1188223,15

Название (номер) межевого знака	Дирекционные углы (град. мин. сек.)	Длина линии(м)	X координата	Y координата
	145° 57' 06"	727,61		
214			407508,6	1188630,53
	146° 45' 03"	473,35		
215			407112,74	1188890,06
	144° 50' 13"	449,81		
216			406745,01	1189149,11
	238° 54' 26"	124,24		
217			406680,85	1189042,72
	238° 54' 25"	57,72		
218			406651,04	1188993,29
	239° 32' 31"	206,96		
219			406546,13	1188814,89
	239° 51' 08"	26,98		
220			406532,58	1188791,56
	239° 04' 46"	95,51		
221			406483,5	1188709,62
	239° 32' 14"	261,06		
222			406351,15	1188484,6
	233° 59' 46"	544,47		
223			406031,09	1188044,14
	239° 57' 05"	57,34		
224			406002,38	1187994,51
	239° 42' 40"	124,49		
225			405939,59	1187887,01
	239° 39' 48"	136,45		
226			405870,67	1187769,24
	242° 58' 53"	171,72		
227			405792,66	1187616,26
	241° 21' 13"	386,27		
228			405607,48	1187277,27
	242° 06' 25"	116,75		
229			405552,86	1187174,08
	242° 42' 24"	269,55		
230			405429,26	1186934,54
	228° 27' 58"	11,93		
231			405421,35	1186925,61
	242° 50' 21"	4,73		
232			405419,19	1186921,4
	259° 47' 50"	45,16		

Название (номер) межевого знака	Дирекционные углы (град. мин. сек.)	Длина линии(м)	X координата	Y координата
233			405411,19	1186876,95
	306° 00' 34"	111,09		
234			405476,5	1186787,09
	317° 41' 12"	169,72		
235			405602	1186672,84
	306° 17' 12"	81,92		
236			405650,48	1186606,81
	285° 15' 44"	64,16		
237			405667,37	1186544,91
	270° 23' 33"	67,16		
238			405667,83	1186477,75
	297° 04' 10"	57,4		
239			405693,95	1186426,64
	297° 04' 28"	111,68		
240			405744,78	1186327,2
	272° 07' 28"	12,41		
241			405745,24	1186314,8
	272° 07' 06"	39,23		
242			405746,69	1186275,6
	277° 17' 16"	109,66		
243			405760,6	1186166,83
	277° 26' 32"	115,81		
244			405775,6	1186052
	274° 02' 10"	716,06		
245			405826	1185337,72
	274° 38' 30"	639,63		
246			405877,76	1184700,19
	274° 17' 55"	746,44		
247			405933,71	1183955,85
	273° 41' 50"	343,82		
248			405955,88	1183612,75
	273° 53' 04"	1013,83		
249			406024,56	1182601,25
	273° 21' 52"	595,37		
250			406059,5	1182006,91
	273° 00' 36"	498,95		
251			406085,7	1181508,65
	273° 42' 06"	589,98		
252			406123,79	1180919,9

Название (номер межевого знака)	Дирекционные углы (град. мин. сек.)	Длина линии(м)	X координата	Y координата
	238° 02' 38"	419,22		
253			405901,91	1180564,21
	238° 20' 02"	400,67		
254			405691,57	1180223,19
	218° 04' 44"	463,56		
255			405326,67	1179937,29
	217° 55' 14"	313,26		
256			405079,55	1179744,77
	217° 55' 13"	70,8		
257			405023,7	1179701,26
	217° 55' 55"	18,56		
258			405009,06	1179689,85
	217° 35' 55"	271,88		
259			404793,65	1179523,97
	292° 53' 15"	117,76		
260			404839,45	1179415,48
	298° 42' 24"	166,95		
261			404919,64	1179269,05
	298° 36' 49"	180,41		
262			405006,04	1179110,67
	300° 26' 13"	208,3		
263			405111,56	1178931,08
	299° 09' 31"	403,73		
264			405308,27	1178578,51
	299° 20' 59"	42,07		
265			405328,89	1178541,84
	297° 10' 55"	14,54		
266			405335,53	1178528,91
	359° 21' 18"	31,09		
267			405366,62	1178528,56
	347° 38' 25"	26,12		
268			405392,13	1178522,97
	325° 30' 52"	48,75		
269			405432,31	1178495,37
	317° 05' 25"	61,07		
270			405477,04	1178453,79
	304° 47' 22"	75,31		
271			405520,01	1178391,94
	299° 11' 29"	71,64		

Название (номер) межевого знака	Дирекционные углы (град. мин. сек.)	Длина линии(м)	X координата	Y координата
272			405554,95	1178329,4
	294° 10' 20"	78,51		
273			405587,1	1178257,77
	290° 22' 26"	63,74		
274			405609,29	1178198,02
	286° 18' 49"	40,41		
275			405620,64	1178159,24
	297° 36' 53"	25,63		
276			405632,52	1178136,53
	300° 38' 16"	19,9		
277			405642,66	1178119,41
	273° 57' 16"	40,46		
278			405645,45	1178079,05
	309° 36' 57"	26,3		
279			405662,22	1178058,79
	317° 52' 30"	56,53		
280			405704,15	1178020,87
	329° 15' 02"	32,12		
281			405731,75	1178004,45
	317° 16' 31"	40,43		
282			405761,45	1177977,02
	334° 29' 53"	25,55		
283			405784,51	1177966,02
	340° 08' 19"	22,1		
284			405805,3	1177958,51
	319° 50' 31"	43,9		
285			405838,85	1177930,2
	335° 30' 58"	13,05		
286			405850,73	1177924,79
	359° 21' 54"	16,24		
287			405866,97	1177924,61
	17° 37' 57"	15,58		
288			405881,82	1177929,33
	31° 42' 35"	20,95		
289			405899,64	1177940,34
	21° 25' 25"	15,77		
290			405914,32	1177946,1
	351° 49' 13"	24,53		
291			405938,6	1177942,61

Название (номер) межевого знака	Дирекционные углы (град. мин. сек.)	Длина линии(м)	X координата	Y координата
	14° 47' 32"	63,61		
292			406000,1	1177958,85
	26° 07' 03"	59,54		
293			406053,56	1177985,06
	49° 54' 05"	19,53		
294			406066,14	1178000
	37° 56' 37"	14,62		
295			406077,67	1178008,99
	22° 17' 43"	19,82		
296			406096,01	1178016,51
	12° 29' 29"	33,1		
297			406128,33	1178023,67
	3° 01' 33"	29,74		
298			406158,03	1178025,24
	355° 06' 47"	26,65		
299			406184,58	1178022,97
	4° 38' 51"	49,61		
300			406234,03	1178026,99
	349° 25' 34"	23,81		
301			406257,44	1178022,62
	12° 35' 38"	20,04		
302			406277	1178026,99
	9° 16' 54"	28,15		
303			406304,78	1178031,53
	25° 19' 45"	14,31		
304			406317,71	1178037,65
	40° 17' 20"	25,66		
305			406337,28	1178054,24
	25° 47' 12"	40,16		
306			406373,44	1178071,71
	32° 36' 53"	38,57		
307			406405,93	1178092,5
	52° 44' 15"	25,68		
308			406421,48	1178112,94
	19° 32' 12"	20,39		
309			406440,7	1178119,76
	31° 59' 41"	11,53		
310			406450,48	1178125,87
	51° 15' 09"	20,39		

Название (номер межевого знака)	Дирекционные углы (град. мин. сек.)	Длина линии(м)	X координата	Y координата
311			406463,24	1178141,77
	37° 49' 37"	18,8		
312			406478,09	1178153,3
	63° 26' 06"	32,42		
313			406492,59	1178182,3
	78° 01' 35"	26,08		
314			406498	1178207,81
	105° 35' 56"	23,39		
315			406491,71	1178230,34
	115° 44' 55"	38,6		
316			406474,94	1178265,11
	98° 25' 14"	29,84		
317			406470,57	1178294,63
	94° 40' 54"	40,68		
318			406467,25	1178335,17
	98° 13' 00"	28,06		
319			406463,24	1178362,94
	81° 07' 39"	39,61		
320			406469,35	1178402,08
	68° 36' 51"	48,4		
321			406487	1178447,15
	71° 55' 58"	43,37		
322			406500,45	1178488,38
	92° 02' 37"	53,84		
323			406498,53	1178542,19
	88° 32' 40"	34,25		
324			406499,4	1178576,43
	112° 13' 27"	47,56		
325			406481,41	1178620,46
	111° 55' 19"	61,77		
326			406458,35	1178677,76
	123° 18' 36"	43,9		
327			406434,24	1178714,45
	134° 43' 12"	75,24		
328			406381,3	1178767,91
	139° 28' 47"	53,78		
329			406340,42	1178802,85
	135° 00' 00"	54,35		
330			406301,99	1178841,28

Название (номер межевого знака)	Дирекционные углы (град. мин. сек.)	Длина линии(м)	X координата	Y координата
	126° 39' 51"	28,97		
331			406284,69	1178864,52
	106° 20' 20"	24,21		
332			406277,88	1178887,75
	91° 43' 31"	23,25		
333			406277,18	1178910,99
	84° 12' 35"	20,72		
334			406279,27	1178931,6
	60° 52' 51"	43,96		
335			406300,66	1178970
	62° 04' 31"	25,07		
336			406312,4	1178992,15
	66° 58' 52"	63,19		
337			406337,11	1179050,31
	67° 22' 52"	51,79		
338			406357,03	1179098,12
	19° 25' 28"	28,75		
339			406384,14	1179107,68
	11° 49' 01"	35,01		
340			406418,41	1179114,85
	27° 27' 31"	67,38		
341			406478,2	1179145,92
	37° 11' 32"	54,03		
342			406521,24	1179178,58
	36° 10' 13"	106,64		
343			406607,33	1179241,52
	29° 29' 23"	69,6		
344			406667,91	1179275,78
	8° 52' 49"	51,63		
345			406718,92	1179283,75
	9° 43' 54"	108,38		
346			406825,74	1179302,07
	4° 49' 41"	56,79		
347			406882,33	1179306,85
	345° 43' 49"	90,47		
348			406970,01	1179284,55
	341° 42' 22"	106,63		
349			407071,25	1179251,08
	322° 48' 28"	54,03		

Название (номер межевого знака)	Дирекционные углы (град. мин. сек.)	Длина линии(м)	X координата	Y координата
350			407114,29	1179218,42
	322° 35' 22"	98,35		
351			407192,41	1179158,67
	317° 29' 58"	64,86		
352			407240,23	1179114,85
	292° 09' 19"	73,98		
353			407268,13	1179046,33
	284° 35' 26"	101,27		
354			407293,64	1178948,33
	279° 22' 57"	49,5		
355			407301,71	1178899,49
	278° 02' 34"	66,9		
356			407311,07	1178833,25
	269° 28' 07"	37,74		
357			407310,72	1178795,51
	263° 41' 33"	63,63		
358			407303,73	1178732,27
	260° 32' 33"	57,39		
359			407294,3	1178675,66
	242° 11' 46"	21,72		
360			407284,17	1178656,45
	268° 26' 07"	38,45		
361			407283,12	1178618,01
	253° 09' 02"	63,89		
362			407264,6	1178556,86
	249° 11' 51"	66,9		
363			407240,84	1178494,32
	240° 18' 57"	37,4		
364			407222,32	1178461,83
	222° 53' 24"	26,7		
365			407202,76	1178443,66
	206° 51' 17"	30,95		
366			407175,15	1178429,68
	196° 08' 09"	30,19		
367			407146,15	1178421,29
	196° 53' 22"	28,84		
368			407118,55	1178412,91
	220° 53' 18"	30,97		
369			407095,14	1178392,64

Название (номер межевого знака)	Дирекционные углы (град. мин. сек.)	Длина линии(м)	X координата	Y координата
	233° 37' 58"	31,23		
370			407076,62	1178367,49
	251° 04' 03"	25,86		
371			407068,23	1178343,03
	258° 15' 54"	27,48		
372			407062,64	1178316,12
	295° 54' 20"	13,6		
373			407068,58	1178303,89
	315° 33' 26"	25,45		
374			407086,75	1178286,07
	325° 26' 40"	38,19		
375			407118,2	1178264,41
	326° 10' 09"	39,53		
376			407151,04	1178242,4
	331° 15' 40"	111,19		
377			407248,53	1178188,94
	329° 34' 30"	102,11		
378			407336,58	1178137,23
	335° 15' 45"	73,48		
379			407403,32	1178106,48
	313° 55' 50"	39,78		
380			407430,92	1178077,83
	315° 33' 26"	76,35		
381			407485,43	1178024,37
	320° 20' 28"	34,49		
382			407511,98	1178002,36
	340° 09' 50"	31,95		
383			407542,03	1177991,52
	352° 08' 58"	71,6		
384			407612,96	1177981,74
	359° 35' 24"	48,92		
385			407661,88	1177981,39
	356° 20' 09"	54,61		
386			407716,38	1177977,9
	0° 20' 23"	59,05		
387			407775,43	1177978,25
	347° 37' 36"	40,79		
388			407815,27	1177969,51
	343° 36' 50"	55,72		

Название (номер) межевого знака	Дирекционные углы (град. мин. сек.)	Длина линии(м)	X координата	Y координата
389			407868,73	1177953,79
	343° 10' 15"	59,13		
390			407925,33	1177936,67
	342° 53' 31"	71,28		
391			407993,46	1177915,7
	351° 36' 05"	31,08		
392			408024,21	1177911,16
	9° 51' 32"	24,47		
393			408048,32	1177915,35
	24° 17' 02"	39,1		
394			408083,96	1177931,43
	23° 54' 10"	37,07		
395			408117,85	1177946,45
	15° 39' 59"	59,51		
396			408175,15	1177962,52
	13° 00' 01"	74,59		
397			408247,83	1177979,3
	7° 29' 59"	72,25		
398			408319,46	1177988,73
	4° 58' 06"	56,46		
399			408375,71	1177993,62
	359° 23' 57"	66,74		
400			408442,45	1177992,92
	354° 09' 33"	44,61		
401			408486,83	1177988,38
	348° 41' 04"	39,19		
402			408525,26	1177980,69
	331° 20' 15"	55,35		
403			408573,83	1177954,14
	334° 29' 22"	101,82		
404			408665,72	1177910,29
	334° 57' 05"	88,71		
405			408746,09	1177872,73
	321° 19' 54"	72,71		
406			408802,86	1177827,3
	318° 33' 24"	109,54		
407			408884,97	1177754,8
	317° 40' 59"	145,31		
408			408992,42	1177656,97

Название (номер) межевого знака	Дирекционные углы (град. мин. сек.)	Длина линии(м)	X координата	Y координата
	317° 17' 09"	92,73		
409			409060,55	1177594,07
	309° 14' 55"	80,09		
410			409111,22	1177532,05
	309° 59' 42"	53,82		
411			409145,81	1177490,82
	308° 48' 10"	45,72		
412			409174,46	1177455,19
	309° 09' 59"	92,39		
413			409232,81	1177383,56
	305° 39' 02"	39,56		
414			409255,87	1177351,41
	291° 20' 51"	41,26		
415			409270,89	1177312,98
	273° 17' 41"	30,45		
416			409272,64	1177282,58
	289° 03' 31"	20,33		
417			409279,28	1177263,36
	291° 02' 58"	24,33		
418			409288,02	1177240,65
	271° 16' 16"	31,11		
419			409288,71	1177209,55
	300° 39' 54"	32,9		
420			409305,49	1177181,25
	287° 05' 42"	33,27		
421			409315,27	1177149,45
	244° 08' 58"	37,66		
422			409298,85	1177115,56
	256° 48' 29"	39,83		
423			409289,76	1177076,78
	288° 26' 48"	30,94		
424			409299,55	1177047,43
	322° 36' 48"	24,18		
425			409318,76	1177032,75
	334° 11' 14"	36,1		
426			409351,26	1177017,03
	342° 26' 22"	64,86		
427			409413,1	1176997,46
	329° 08' 09"	39,49		

Название (номер) межевого знака	Дирекционные углы (град. мин. сек.)	Длина линии(м)	X координата	Y координата
428			409447	1176977,2
	319° 03' 20"	38,39		
429			409476	1176952,04
	311° 03' 47"	32,44		
430			409497,31	1176927,58
	299° 05' 34"	49,59		
431			409521,42	1176884,25
	288° 53' 45"	55,03		
432			409539,24	1176832,19
	285° 00' 24"	70,17		
433			409557,41	1176764,41
	300° 02' 21"	25,83		
434			409570,34	1176742,05
	307° 59' 14"	42,57		
435			409596,54	1176708,5
	324° 28' 00"	63,11		
436			409647,9	1176671,82
	325° 29' 10"	222,62		
437			409831,34	1176545,68
	302° 58' 30"	46,23		
438			409856,5	1176506,9
	292° 20' 56"	68,01		
439			409882,36	1176444
	286° 11' 48"	53,85		
440			409897,38	1176392,29
	279° 37' 33"	100,29		
441			409914,15	1176293,41
	277° 13' 50"	94,39		
442			409926,03	1176199,77
	265° 01' 02"	60,33		
443			409920,79	1176139,67
	253° 31' 08"	35,71		
444			409910,66	1176105,43
	268° 23' 02"	49,64		
445			409909,26	1176055,81
	260° 03' 32"	48,6		
446			409900,87	1176007,94
	245° 00' 08"	74,4		
447			409869,43	1175940,51

Название (номер межевого знака)	Дирекционные углы (град. мин. сек.)	Длина линии(м)	X координата	Y координата
	251° 17' 49"	47,96		
448			409854,05	1175895,08
	253° 24' 02"	37,91		
449			409843,22	1175858,75
	243° 10' 53"	106,1		
450			409795,35	1175764,06
	240° 32' 56"	34,11		
451			409778,58	1175734,36
	218° 29' 34"	34,82		
452			409751,33	1175712,69
	211° 55' 50"	31,71		
453			409724,42	1175695,92
	199° 24' 15"	19,44		
454			409706,08	1175689,46
	236° 05' 13"	14,97		
455			409697,73	1175677,04
	250° 11' 13"	42,34		
456			409683,38	1175637,21
	263° 22' 25"	34,49		
457			409679,4	1175602,95
	305° 40' 36"	83,37		
458			409728,02	1175535,23
	285° 56' 50"	46,41		
459			409740,77	1175490,61
	299° 03' 53"	16,41		
460			409748,74	1175476,27
	342° 05' 34"	28,49		
461			409775,85	1175467,51
	327° 32' 19"	31,17		
462			409802,15	1175450,78
	319° 30' 22"	50,31		
463			409840,41	1175418,11
	344° 29' 55"	29,78		
464			409869,11	1175410,15
	2° 11' 01"	20,74		
465			409889,83	1175410,94
	20° 32' 37"	27,24		
466			409915,34	1175420,5
	34° 48' 39"	13,47		

Название (номер) межевого знака	Дирекционные углы (град. мин. сек.)	Длина линии(м)	X координата	Y координата
467			409926,4	1175428,19
	69° 28' 05"	13,91		
468			409931,28	1175441,22
	87° 47' 16"	20,73		
469			409932,08	1175461,93
	94° 45' 13"	19,19		
470			409930,49	1175481,05
	115° 25' 30"	35,29		
471			409915,34	1175512,92
	104° 44' 47"	31,31		
472			409907,37	1175543,2
	76° 47' 03"	26,59		
473			409913,45	1175569,09
	56° 04' 27"	13,47		
474			409920,97	1175580,27
	44° 17' 37"	9,75		
475			409927,95	1175587,08
	14° 44' 16"	10,3		
476			409937,91	1175589,7
	358° 12' 25"	11,19		
477			409949,09	1175589,35
	336° 22' 34"	12,2		
478			409960,27	1175584,46
	315° 33' 05"	13,22		
479			409969,71	1175575,2
	300° 31' 21"	15,81		
480			409977,74	1175561,58
	274° 52' 13"	16,49		
481			409979,14	1175545,15
	271° 54' 44"	41,95		
482			409980,54	1175503,22
	282° 15' 11"	16,44		
483			409984,03	1175487,15
	295° 38' 28"	14,14		
484			409990,15	1175474,4
	305° 11' 55"	14,54		
485			409998,53	1175462,52
	314° 08' 04"	24,34		
486			410015,48	1175445,05

Название (номер межевого знака)	Дирекционные углы (град. мин. сек.)	Длина линии(м)	X координата	Y координата
	317° 15' 20"	24,97		
487			410033,82	1175428,1
	324° 51' 32"	17,3		
488			410047,97	1175418,14
	334° 39' 03"	18,76		
489			410064,92	1175410,11
	341° 42' 38"	21,16		
490			410085,01	1175403,47
	351° 31' 30"	21,37		
491			410106,15	1175400,32
	356° 57' 29"	19,6		
492			410125,72	1175399,28
	343° 24' 43"	15,31		
493			410140,39	1175394,91
	325° 10' 38"	11,93		
494			410150,18	1175388,1
	319° 41' 02"	13,51		
495			410160,48	1175379,36
	334° 48' 04"	13,13		
496			410172,36	1175373,77
	344° 08' 25"	14,71		
497			410186,51	1175369,75
	352° 09' 34"	24,34		
498			410210,62	1175366,43
	359° 11' 51"	24,99		
499			410235,61	1175366,08
	14° 52' 12"	15		
500			410250,11	1175369,93
	33° 00' 58"	12,5		
501			410260,59	1175376,74
	59° 32' 24"	10,34		
502			410265,83	1175385,65
	70° 35' 13"	9,45		
503			410268,97	1175394,56
	92° 51' 03"	17,49		
504			410268,1	1175412,03
	109° 30' 16"	17,79		
505			410262,16	1175428,8
	86° 02' 49"	10,15		

Название (номер) межевого знака	Дирекционные углы (град. мин. сек.)	Длина линии(м)	X координата	Y координата
506			410262,86	1175438,93
	70° 24' 52"	13,54		
507			410267,4	1175451,69
	79° 46' 05"	19,7		
508			410270,9	1175471,08
	40° 06' 51"	17,35		
509			410284,17	1175482,26
	13° 17' 25"	9,87		
510			410293,78	1175484,53
	357° 33' 32"	16,43		
511			410310,2	1175483,83
	338° 43' 44"	14,44		
512			410323,66	1175478,59
	329° 52' 58"	13,93		
513			410335,71	1175471,6
	309° 14' 48"	16,01		
514			410345,84	1175459,2
	308° 20' 10"	14,93		
515			410355,1	1175447,49
	295° 51' 35"	31,25		
516			410368,73	1175419,37
	292° 59' 48"	20,12		
517			410376,59	1175400,85
	308° 44' 59"	15,91		
518			410386,55	1175388,44
	319° 45' 12"	19,46		
519			410401,4	1175375,87
	347° 32' 52"	13,77		
520			410414,85	1175372,9
	357° 48' 28"	27,45		
521			410442,28	1175371,85
	2° 03' 42"	33,91		
522			410476,17	1175373,07
	9° 44' 37"	36,16		
523			410511,81	1175379,19
	1° 23' 48"	28,31		
524			410540,11	1175379,88
	350° 44' 45"	16,29		
525			410556,19	1175377,26

Название (номер межевого знака)	Дирекционные углы (град. мин. сек.)	Длина линии(м)	X координата	Y координата
	333° 47' 19"	13,04		
526			410567,89	1175371,5
	312° 56' 46"	10,26		
527			410574,88	1175363,99
	286° 42' 13"	12,77		
528			410578,55	1175351,76
	267° 24' 53"	34,81		
529			410576,98	1175316,99
	283° 24' 44"	12,03		
530			410579,77	1175305,29
	302° 42' 01"	22,64		
531			410592	1175286,24
	319° 55' 26"	13,02		
532			410601,96	1175277,86
	334° 03' 31"	14,38		
533			410614,89	1175271,57
	341° 42' 49"	19,5		
534			410633,41	1175265,45
	353° 07' 58"	20,41		
535			410653,67	1175263,01
	1° 15' 13"	23,77		
536			410677,43	1175263,53
	14° 44' 55"	17,17		
537			410694,03	1175267,9
	24° 18' 18"	29,71		
538			410721,11	1175280,13
	26° 33' 26"	32,81		
539			410750,46	1175294,8
	33° 34' 25"	21,81		
540			410768,63	1175306,86
	22° 30' 14"	34,23		
541			410800,25	1175319,96
	12° 54' 36"	17,28		
542			410817,09	1175323,82
	12° 47' 29"	7,81		
543			410824,71	1175325,55
	357° 09' 51"	49,32		
544			410873,97	1175323,11
	14° 33' 27"	40,26		

Название (номер) межевого знака	Дирекционные углы (град. мин. сек.)	Длина линии(м)	X координата	Y координата
545			410912,94	1175333,23
	19° 20' 25"	18,81		
546			410930,69	1175339,46
	7° 32' 44"	23,15		
547			410953,64	1175342,5
	337° 54' 44"	13		
548			410965,69	1175337,61
	325° 13' 58"	23,6		
549			410985,08	1175324,15
	335° 27' 18"	20,17		
550			411003,43	1175315,77
	0° 10' 28"	19,7		
551			411023,13	1175315,83
	63° 01' 48"	6,33		
552			411026	1175321,47
	102° 40' 44"	17,4		
553			411022,18	1175338,45
	106° 33' 48"	23,43		
554			411015,5	1175360,91
	102° 53' 45"	19,13		
555			411011,23	1175379,56
	98° 34' 14"	15,63		
556			411008,9	1175395,02
	80° 54' 59"	20,65		
557			411012,16	1175415,41
	63° 49' 00"	21,48		
558			411021,64	1175434,69
	53° 26' 16"	18,99		
559			411032,95	1175449,94
	9° 27' 15"	23,38		
560			411056,01	1175453,78
	356° 47' 36"	24,85		
561			411080,82	1175452,39
	337° 51' 17"	12,07		
562			411092	1175447,84
	311° 47' 01"	9,83		
563			411098,55	1175440,51
	290° 35' 49"	13,16		
564			411103,18	1175428,19

Название (номер) межевого знака	Дирекционные углы (град. мин. сек.)	Длина линии(м)	X координата	Y координата
	279° 22' 28"	45,06		
565			411110,52	1175383,73
	282° 24' 55"	26,84		
566			411116,29	1175357,52
	291° 07' 48"	16,48		
567			411122,23	1175342,15
	303° 07' 46"	15,02		
568			411130,44	1175329,57
	317° 35' 10"	13,48		
569			411140,39	1175320,48
	326° 48' 29"	29,03		
570			411164,68	1175304,59
	325° 52' 22"	39,25		
571			411197,17	1175282,57
	320° 47' 39"	24,58		
572			411216,22	1175267,03
	332° 16' 09"	27,04		
573			411240,15	1175254,45
	319° 23' 16"	22,55		
574			411257,27	1175239,77
	325° 10' 05"	21,71		
575			411275,09	1175227,37
	336° 56' 26"	17,85		
576			411291,51	1175220,38
	342° 04' 02"	50,5		
577			411339,56	1175204,83
	331° 23' 08"	35,02		
578			411370,3	1175188,06
	331° 06' 53"	28,94		
579			411395,64	1175174,08
	337° 26' 08"	19,1		
580			411413,28	1175166,75
	347° 46' 59"	17,34		
581			411430,23	1175163,08
	357° 38' 49"	63,81		
582			411493,99	1175160,46
	348° 09' 02"	18,75		
583			411512,34	1175156,61
	331° 25' 32"	26,66		

Название (номер межевого знака)	Дирекционные углы (град. мин. сек.)	Длина линии(м)	X координата	Y координата
584			411535,75	1175143,86
	323° 32' 03"	24,11		
585			411555,14	1175129,53
	335° 46' 32"	15,33		
586			411569,12	1175123,24
	346° 59' 06"	14,7		
587			411583,44	1175119,93
	2° 53' 53"	13,65		
588			411597,07	1175120,62
	32° 51' 09"	6,45		
589			411602,49	1175124,12
	74° 50' 36"	8,68		
590			411604,76	1175132,5
	84° 46' 52"	19,13		
591			411606,5	1175151,55
	87° 49' 14"	32,34		
592			411607,73	1175183,87
	59° 32' 24"	10,34		
593			411612,97	1175192,78
	44° 26' 16"	12,97		
594			411622,23	1175201,86
	28° 53' 28"	11,57		
595			411632,36	1175207,45
	16° 02' 24"	15,82		
596			411647,56	1175211,82
	13° 35' 59"	33,43		
597			411680,05	1175219,68
	26° 33' 54"	14,06		
598			411692,63	1175225,97
	20° 42' 24"	40,53		
599			411730,54	1175240,3
	27° 35' 18"	30,55		
600			411757,62	1175254,45
	31° 41' 15"	33,26		
601			411785,92	1175271,92
	44° 48' 00"	36,44		
602			411811,78	1175297,6
	37° 09' 22"	20,83		
603			411828,38	1175310,18

Название (номер межевого знака)	Дирекционные углы (град. мин. сек.)	Длина линии(м)	X координата	Y координата
	26° 06' 01"	19,84		
604			411846,2	1175318,91
	20° 30' 58"	18,46		
605			411863,49	1175325,38
	14° 32' 47"	13,9		
606			411876,94	1175328,87
	359° 34' 17"	22,72		
607			411899,66	1175328,7
	357° 09' 17"	31,83		
608			411931,45	1175327,12
	353° 49' 13"	42,18		
609			411973,38	1175322,58
	0° 43' 17"	42,1		
610			412015,48	1175323,11
	4° 37' 14"	25,94		
611			412041,34	1175325,2
	353° 47' 19"	67,84		
612			412108,78	1175317,86
	14° 41' 27"	19,32		
613			412127,47	1175322,76
	6° 23' 56"	17,23		
614			412144,59	1175324,68
	355° 28' 45"	13,32		
615			412157,87	1175323,63
	342° 50' 15"	14,81		
616			412172,02	1175319,26
	327° 09' 38"	12,89		
617			412182,85	1175312,27
	309° 26' 41"	14,02		
618			412191,76	1175301,44
	293° 18' 29"	12,36		
619			412196,65	1175290,09
	278° 16' 27"	30,37		
620			412201,02	1175260,04
	270° 00' 00"	25,33		
621			412201,02	1175234,71
	259° 23' 32"	41,77		
622			412193,33	1175193,65
	253° 41' 59"	41,69		

Название (номер) межевого знака	Дирекционные углы (град. мин. сек.)	Длина линии(м)	X координата	Y координата
623			412181,63	1175153,64
	253° 12' 28"	24,82		
624			412174,46	1175129,88
	252° 38' 53"	17,57		
625			412169,22	1175113,11
	245° 03' 32"	49,71		
626			412148,26	1175068,04
	246° 31' 15"	55,24		
627			412126,25	1175017,37
	247° 12' 37"	37,9		
628			412111,57	1174982,43
	257° 03' 32"	26,52		
629			412105,63	1174956,58
	266° 02' 41"	35,37		
630			412103,19	1174921,29
	275° 59' 48"	26,71		
631			412105,98	1174894,73
	290° 33' 14"	32,84		
632			412117,51	1174863,98
	304° 37' 34"	17,83		
633			412127,64	1174849,31
	319° 56' 23"	18,72		
634			412141,97	1174837,26
	330° 33' 39"	48,34		
635			412184,07	1174813,5
	339° 20' 46"	14,37		
636			412197,52	1174808,43
	349° 24' 03"	8,54		
637			412205,91	1174806,86
	324° 50' 15"	20,94		
638			412223,03	1174794,8
	317° 36' 25"	38,09		
639			412251,16	1174769,12
	320° 09' 26"	31,62		
640			412275,44	1174748,86
	328° 37' 03"	28,86		
641			412300,08	1174733,83
	334° 57' 41"	35,09		
642			412331,87	1174718,98

Название (номер) межевого знака	Дирекционные углы (град. мин. сек.)	Длина линии(м)	X координата	Y координата
	344° 08' 50"	46,68		
643			412376,77	1174706,23
	334° 03' 31"	28,76		
644			412402,63	1174693,65
	355° 16' 04"	21,21		
645			412423,77	1174691,9
	326° 01' 51"	9,68		
646			412431,8	1174686,49
	296° 08' 06"	9,53		
647			412436	1174677,93
	272° 59' 19"	9,97		
648			412436,52	1174667,97
	243° 10' 34"	17,82		
649			412428,48	1174652,07
	233° 44' 32"	39,87		
650			412404,9	1174619,92
	223° 53' 35"	19,4		
651			412390,92	1174606,47
	198° 26' 06"	25,96		
652			412366,29	1174598,26
	188° 44' 32"	32,17		
653			412334,49	1174593,37
	201° 02' 30"	19,47		
654			412316,32	1174586,38
	206° 58' 09"	10,78		
655			412306,71	1174581,49
	228° 48' 21"	13		
656			412298,15	1174571,71
	252° 08' 31"	11,94		
657			412294,49	1174560,35
	275° 19' 14"	13,16		
658			412295,71	1174547,25
	303° 26' 45"	12,36		
659			412302,52	1174536,94
	320° 06' 36"	13,89		
660			412313,18	1174528,03
	334° 03' 51"	21,17		
661			412332,22	1174518,77
	341° 49' 06"	38,62		

Название (номер) межевого знака	Дирекционные углы (град. мин. сек.)	Длина линии(м)	X координата	Y координата
662			412368,91	1174506,72
	347° 29' 39"	29,88		
663			412398,08	1174500,25
	353° 48' 07"	25,84		
664			412423,77	1174497,46
	0° 00' 00"	86,47		
665			412510,24	1174497,46
	356° 31' 36"	34,66		
666			412544,84	1174495,36
	353° 09' 42"	35,19		
667			412579,78	1174491,17
	351° 14' 58"	50,55		
668			412629,74	1174483,48
	356° 15' 26"	58,83		
669			412688,44	1174479,64
	357° 57' 04"	58,74		
670			412747,14	1174477,54
	356° 36' 47"	41,3		
671			412788,37	1174475,1
	2° 15' 34"	30,94		
672			412819,29	1174476,32
	7° 04' 35"	51,06		
673			412869,96	1174482,61
	15° 36' 51"	33,73		
674			412902,45	1174491,69
	23° 09' 58"	39,53		
675			412938,79	1174507,24
	33° 47' 24"	28,59		
676			412962,55	1174523,14
	57° 29' 53"	25,68		
677			412976,35	1174544,8
	70° 14' 42"	28,96		
678			412986,14	1174572,06
	71° 19' 47"	26,18		
679			412994,52	1174596,86
	53° 52' 42"	27,26		
680			413010,59	1174618,88
	45° 10' 37"	38,91		
681			413038,02	1174646,48

Название (номер) межевого знака	Дирекционные углы (град. мин. сек.)	Длина линии(м)	X координата	Y координата
	42° 39' 51"	63,67		
682			413084,84	1174689,63
	40° 20' 11"	91,23		
683			413154,38	1174748,68
	44° 08' 35"	24,58		
684			413172,02	1174765,8
	48° 09' 55"	29,07		
685			413191,41	1174787,46
	62° 49' 01"	14,93		
686			413198,23	1174800,74
	78° 19' 41"	15,52		
687			413201,37	1174815,94
	92° 14' 58"	17,83		
688			413200,67	1174833,76
	102° 40' 14"	12,72		
689			413197,88	1174846,17
	117° 57' 32"	13,05		
690			413191,76	1174857,7
	131° 00' 50"	15,97		
691			413181,28	1174869,75
	135° 11' 19"	38,66		
692			413153,85	1174897
	127° 41' 35"	16,57		
693			413143,72	1174910,11
	118° 39' 34"	14,93		
694			413136,56	1174923,21
	106° 11' 47"	12,55		
695			413133,06	1174935,26
	81° 44' 37"	12,19		
696			413134,81	1174947,32
	62° 02' 36"	16,02		
697			413142,32	1174961,47
	53° 11' 46"	31,2		
698			413161,01	1174986,45
	50° 33' 28"	31,91		
699			413181,28	1175011,09
	60° 59' 33"	16,58		
700			413189,32	1175025,59
	64° 21' 11"	17,03		

Название (номер) межевого знака	Дирекционные углы (град. мин. сек.)	Длина линии(м)	X координата	Y координата
701			413196,69	1175040,94
	100° 36' 56"	25,89		
702			413191,92	1175066,39
	155° 28' 59"	6,51		
703			413186	1175069,09
	160° 18' 44"	12,44		
704			413174,29	1175073,28
	179° 05' 17"	32,67		
705			413141,62	1175073,8
	142° 12' 37"	8,85		
706			413134,63	1175079,22
	130° 30' 28"	12,64		
707			413126,42	1175088,83
	98° 18' 13"	14,47		
708			413124,33	1175103,15
	90° 00' 00"	23,94		
709			413124,33	1175127,09
	74° 09' 02"	31,97		
710			413133,06	1175157,84
	83° 04' 30"	18,83		
711			413135,33	1175176,53
	88° 36' 35"	21,85		
712			413135,86	1175198,37
	73° 27' 39"	11,66		
713			413139,18	1175209,55
	38° 24' 08"	11,82		
714			413148,44	1175216,89
	25° 39' 23"	34,69		
715			413179,71	1175231,91
	31° 03' 55"	33,86		
716			413208,71	1175249,38
	13° 52' 12"	56,86		
717			413263,91	1175263,01
	22° 15' 26"	56,26		
718			413315,98	1175284,32
	11° 25' 28"	35,29		
719			413350,57	1175291,31
	358° 00' 16"	40,2		
720			413390,75	1175289,91

Название (номер) межевого знака	Дирекционные углы (град. мин. сек.)	Длина линии(м)	X координата	Y координата
	348° 17' 56"	60,3		
721			413449,8	1175277,68
	343° 57' 40"	58,16		
722			413505,7	1175261,61
	341° 15' 06"	81,55		
723			413582,92	1175235,4
	332° 17' 59"	54,86		
724			413631,49	1175209,9
	330° 21' 08"	104,54		
725			413722,34	1175158,19
	317° 15' 20"	49,95		
726			413759,02	1175124,29
	306° 07' 57"	16,01		
727			413768,46	1175111,36
	317° 19' 34"	36,59		
728			413795,36	1175086,56
	337° 51' 15"	32,44		
729			413825,41	1175074,33
	354° 16' 47"	35,11		
730			413860,35	1175070,83
	6° 43' 16"	35,89		
731			413895,99	1175075,03
	350° 06' 30"	30,5		
732			413926,04	1175069,79
	326° 43' 26"	80,25		
733			413993,13	1175025,76
	335° 04' 11"	54,71		
734			414042,74	1175002,7
	344° 09' 33"	51,21		
735			414092,01	1174988,72
	356° 56' 17"	58,78		
736			414150,71	1174985,58
	357° 17' 07"	59,12		
737			414209,76	1174982,78
	10° 51' 51"	51,94		
738			414260,77	1174992,57
	17° 34' 01"	65,97		
739			414323,66	1175012,48
	18° 56' 45"	62,43		

Название (номер) межевого знака	Дирекционные углы (град. мин. сек.)	Длина линии(м)	X координата	Y координата
740			414382,71	1175032,75
	20° 31' 54"	38,63		
741			414418,89	1175046,3
	0° 25' 23"	25,73		
742			414444,62	1175046,49
	340° 43' 09"	11,78		
743			414455,74	1175042,6
	335° 36' 21"	13,34		
744			414467,89	1175037,09
	329° 59' 50"	44,9		
745			414506,77	1175014,64
	354° 14' 07"	14,73		
746			414521,43	1175013,16
	9° 06' 07"	11,5		
747			414532,79	1175014,98
	40° 00' 20"	19,09		
748			414547,41	1175027,25
	56° 12' 37"	33,46		
749			414566,02	1175055,06
	25° 57' 01"	21,25		
750			414585,13	1175064,36
	2° 28' 52"	8,78		
751			414593,9	1175064,74
	1° 35' 34"	37,05		
752			414630,94	1175065,77
	5° 15' 00"	18,69		
753			414649,55	1175067,48
	8° 56' 51"	19,03		
754			414668,35	1175070,44
	11° 41' 34"	22,9		
755			414690,77	1175075,08
	20° 11' 21"	24,48		
756			414713,75	1175083,53
	45° 37' 38"	18,73		
757			414726,85	1175096,92
	9° 43' 39"	13,49		
758			414740,15	1175099,2
	352° 48' 40"	33,4		
759			414773,29	1175095,02

Название (номер межевого знака)	Дирекционные углы (град. мин. сек.)	Длина линии(м)	X координата	Y координата
	12° 25' 53"	22,95		
760			414795,7	1175099,96
	26° 40' 32"	62,59		
761			414851,63	1175128,06
	30° 15' 45"	54,09		
762			414898,35	1175155,32
	19° 23' 01"	34,95		
763			414931,32	1175166,92
	34° 53' 09"	16,35		
764			414944,73	1175176,27
	47° 17' 17"	36,49		
765			414969,48	1175203,08
	18° 27' 03"	11,41		
766			414980,3	1175206,69
	346° 20' 56"	11,91		
767			414991,87	1175203,88
	318° 48' 51"	8,08		
768			414997,95	1175198,56
	307° 25' 54"	8,16		
769			415002,91	1175192,08
	268° 58' 31"	19,57		
770			415002,56	1175172,51
	259° 18' 16"	32,01		
771			414996,62	1175141,06
	280° 48' 21"	14,93		
772			414999,42	1175126,39
	317° 25' 24"	17,56		
773			415012,35	1175114,51
	348° 38' 49"	20,88		
774			415032,82	1175110,4
	350° 38' 06"	34,84		
775			415067,2	1175104,73
	327° 22' 05"	57,67		
776			415115,77	1175073,63
	345° 01' 01"	25,68		
777			415140,58	1175066,99
	355° 50' 26"	71,83		
778			415212,22	1175061,78
	352° 03' 39"	93,83		

Название (номер) межевого знака	Дирекционные углы (град. мин. сек.)	Длина линии(м)	X координата	Y координата
779			415305,15	1175048,82
	3° 02' 01"	66,13		
780			415371,19	1175052,32
	15° 05' 23"	55,01		
781			415424,3	1175066,64
	26° 59' 29"	63,13		
782			415480,55	1175095,29
	42° 40' 54"	30,42		
783			415502,91	1175115,91
	34° 09' 00"	72,2		
784			415562,66	1175156,44
	25° 04' 44"	60,18		
785			415617,17	1175181,95
	24° 36' 11"	59,57		
786			415671,33	1175206,75
	98° 09' 12"	24,33		
787			415667,88	1175230,83
	125° 46' 52"	30,1		
788			415650,28	1175255,25
	145° 34' 54"	28,8		
789			415626,52	1175271,53
	169° 38' 00"	50,51		
790			415576,83	1175280,62
	133° 55' 28"	28,25		
791			415557,23	1175300,97
	114° 26' 15"	21,92		
792			415548,16	1175320,93
	92° 34' 51"	29,76		
793			415546,82	1175350,66
	73° 33' 12"	13,03		
794			415550,51	1175363,16
	40° 24' 46"	38,55		
795			415579,86	1175388,15
	78° 33' 37"	32,92		
796			415586,39	1175420,42
	62° 55' 29"	14,57		
797			415593,02	1175433,39
	43° 24' 22"	62,53		
798			415638,45	1175476,36

Название (номер) межевого знака	Дирекционные углы (град. мин. сек.)	Длина линии(м)	X координата	Y координата
	90° 38' 36"	16,03		
799			415638,27	1175492,39
	105° 35' 39"	19,72		
800			415632,97	1175511,38
	69° 39' 25"	48,15		
801			415649,71	1175556,53
	33° 14' 38"	12,11		
802			415659,84	1175563,17
	1° 27' 46"	14,49		
803			415674,33	1175563,54
	303° 16' 48"	37,6		
804			415694,96	1175532,11
	356° 32' 13"	20,2		
805			415715,12	1175530,89
	43° 18' 15"	22,22		
806			415731,29	1175546,13
	71° 28' 46"	8,47		
807			415733,98	1175554,16
	99° 42' 21"	29,01		
808			415729,09	1175582,75
	108° 13' 58"	33,18		
809			415718,71	1175614,26
	81° 40' 13"	17,05		
810			415721,18	1175631,13
	44° 51' 22"	22,51		
811			415737,14	1175647,01
	41° 55' 30"	33,61		
812			415762,15	1175669,47
	359° 05' 23"	10,07		
813			415772,22	1175669,31
	344° 12' 01"	11,35		
814			415783,14	1175666,22
	332° 27' 34"	18,12		
815			415799,21	1175657,84
	21° 17' 12"	22,12		
816			415819,82	1175665,87
	346° 56' 21"	20,09		
817			415839,39	1175661,33
	317° 37' 50"	26,96		

Название (номер) межевого знака	Дирекционные углы (град. мин. сек.)	Длина линии(м)	X координата	Y координата
818			415859,31	1175643,16
	311° 05' 31"	21,79		
819			415873,63	1175626,74
	344° 03' 30"	20,35		
820			415893,2	1175621,15
	36° 35' 30"	15,23		
821			415905,43	1175630,23
	342° 35' 02"	18,68		
822			415923,25	1175624,64
	310° 19' 11"	30,24		
823			415942,82	1175601,58
	273° 40' 19"	21,7		
824			415944,21	1175579,92
	299° 34' 57"	14,87		
825			415951,55	1175566,99
	330° 31' 56"	18,46		
826			415967,62	1175557,91
	287° 50' 09"	10,28		
827			415970,77	1175548,12
	251° 31' 43"	9,94		
828			415967,62	1175538,69
	260° 11' 44"	18,44		
829			415964,48	1175520,52
	317° 10' 29"	12,86		
830			415973,91	1175511,78
	344° 56' 59"	28,23		
831			416001,17	1175504,45
	325° 22' 12"	35,67		
832			416030,52	1175484,18
	325° 51' 18"	48,55		
833			416070,7	1175456,93
	350° 37' 52"	43,31		
1			416113,43	1175449,88

**Схема границ
муниципального образования-
Яблоновецкий сельсовет
Петровского района Тамбовской области**



**Описание границ
муниципального образования - Яблоновецкий сельсовет
Петровского района Тамбовской области**

I. Участок границы с муниципальным образованием - Красиловский сельсовет Петровского района Тамбовской области (от А до Б)

Граница с муниципальным образованием - Красиловский сельсовет проходит:

- от т.1 (А) до т.43 по середине р. Пластица;
- от т.43 до т.113 (Б) по середине р. Матыра.

II. Участок границы с муниципальным образованием - Шехманский сельсовет Петровского района Тамбовской области (от Б до В)

Граница с муниципальным образованием - Шехманский сельсовет проходит:

- от т.113 (Б) до т.117 по меже;
- от т.117 до т.118 по меже, пересекая автодорогу;
- от т.118 до т.120 по северной стороне лесополосы;
- от т.120 до т.127 по северо-западной стороне лесополосы;
- от т.127 до т.129 по юго-западной стороне лесополосы, пересекая автодорогу;
- от т.129 до т.131 по юго-западной стороне лесополосы;
- от т.131 до т.136 (В) по северо-восточной стороне полевой дороги.

III. Участок границы с муниципальным образованием - Волчковский сельсовет Петровского района Тамбовской области (от В до Г)

Граница с муниципальным образованием - Волчковский сельсовет проходит:

- от т.136 (В) до т.140 по восточной стороне лесополосы;
- от т.140 до т.143 по болоту;
- от т.143 до т.145 по восточной стороне лесополосы;
- от т.145 до т.152 по западной стороне полевой дороги;
- от т.152 до т.154 по лесному участку, пересекая р. Матыра;
- от т.154 до т.155 по лесному участку;
- от т.155 до т.157 по меже;
- от т.157 до т.161 по восточной стороне лесополосы;
- от т.161 до т.165 по меже;
- от т.165 до т.167 по пастбищному участку, пересекая р. Бычек;
- от т.167 до т.171 по пастбищному участку;
- от т.171 до т.174 (Г) по западной стороне лесополосы.

VI. Участок границы с муниципальным образованием — Ивановский сельсовет Мордовского района Тамбовской области (от Г до Д)

Граница с муниципальным образованием — Ивановский сельсовет

Мордовского района проходит:

- от т.174 (Г) до т.182 по восточной стороне лесополосы;
- от т.182 до т.184 по южной стороне лесополосы;

- от т.184 до т.185 по меже, пересекая ручей;
- от т.185 до т.187 по меже;
- от т.187 до т.188 (Д) по пастбищному участку, пересекая р. Бычек.

VII. Участок границы с муниципальным образованием - Плавичский сельсовет Петровского района Тамбовской области (от Д до А)

Граница с муниципальным образованием - Плавичский сельсовет проходит:

- от т.188 (Д) до т.200 по середине р. Бычек;
- от т.200 до т.201 по пастбищному участку;
- от т.201 до т.202 по меже, пересекая автодорогу;
- от т.202 до т.203 по западной стороне автодороги;
- от т.203 до т.207 по южной стороне лесополосы;
- от т.207 до т.209 по меже;
- от т.209 до т.211 по северной стороне лесополосы;
- от т.211 до т.212 по пастбищному участку;
- от т.212 до т.223 по середине р. Мордовка;
- от т.223 до т.224 по середине плотины;
- от т.224 до т.229 по середине пруда Шумеловский;
- от т.229 до т.232 от середины пруда по пастбищному участку;
- от т.232 до т.236 по северной стороне лесополосы;
- от т.236 до т.237 по северной стороне полевой дороги, пересекая болото;
- от т.237 до т.239 по северной стороне полевой дороги;
- от т.239 до т.253 граница проходит между лесополосами;
- от т.253 до т.274 по ручью;
- от т.274 до т.277 по северной стороне лесополосы;
- от т.277 до т.278 по восточной стороне лесополосы;
- от т.278 до т.281 по болоту;
- от т.281 до т.285 по восточной стороне лесополосы;
- от т.285 до т.286 по северной стороне лесополосы;
- от т.286 до т.288 по северной стороне лесополосы, пересекая автодорогу;
- от т.288 до т.289 по западной стороне лесополосы;
- от т.289 до т.1 (А) по меже.

**Каталог координат
характерных точек границ муниципального образования-
Яблонецкий сельсовет Петровского района Тамбовской области**

Название (номер) межевого знака	Дирекционные углы (град. мин. сек.)	Длина линии(м)	X координата	Y координата
1			400984,68	1176181,34
	59° 26' 20"	23,42		
2			400996,59	1176201,51
	44° 31' 04"	29,41		
3			401017,56	1176222,13
	32° 12' 01"	44,59		
4			401055,29	1176245,89
	27° 14' 31"	70,04		
5			401117,56	1176277,95
	8° 07' 00"	54,82		
6			401171,83	1176285,69
	354° 08' 13"	55,02		
7			401226,56	1176280,07
	0° 00' 00"	40,7		
8			401267,26	1176280,07
	342° 57' 26"	139		
9			401400,16	1176239,33
	344° 27' 47"	49,91		
10			401448,25	1176225,96
	337° 45' 56"	51,11		
11			401495,56	1176206,62
	345° 25' 02"	137,54		
12			401628,67	1176171,99
	339° 15' 56"	67,62		
13			401691,91	1176148,05
	343° 28' 34"	46,66		
14			401736,64	1176134,78
	350° 59' 57"	35,73		
15			401771,93	1176129,19
	334° 58' 48"	46,27		
16			401813,86	1176109,62
	320° 50' 01"	80,21		
17			401876,05	1176058,96
	342° 57' 57"	58,48		
18			401931,96	1176041,83

Название (номер) межевого знака	Дирекционные углы (град. мин. сек.)	Длина линии(м)	X координата	Y координата
	346° 10' 07"	94,99		
19			402024,2	1176019,12
	5° 46' 18"	147,67		
20			402171,12	1176033,97
	12° 25' 28"	134		
21			402301,98	1176062,8
	28° 09' 31"	28,14		
22			402326,79	1176076,08
	28° 16' 05"	52,37		
23			402372,91	1176100,88
	20° 55' 43"	76,31		
24			402444,19	1176128,14
	25° 13' 13"	72,99		
25			402510,22	1176159,24
	37° 45' 00"	31,38		
26			402535,03	1176178,45
	58° 17' 07"	18,19		
27			402544,59	1176193,92
	64° 55' 45"	35,85		
28			402559,78	1176226,39
	78° 06' 24"	38,72		
29			402567,76	1176264,28
	102° 23' 32"	45,99		
30			402557,89	1176309,2
	94° 59' 56"	69,78		
31			402551,81	1176378,71
	79° 59' 21"	36,07		
32			402558,08	1176414,23
	68° 45' 44"	25,67		
33			402567,38	1176438,16
	48° 04' 28"	56,69		
34			402605,26	1176480,34
	40° 02' 45"	51,59		
35			402644,75	1176513,53
	30° 08' 38"	75,15		
36			402709,74	1176551,27
	37° 45' 08"	72,47		
37			402767,04	1176595,64
	30° 08' 26"	45,25		

Название (номер межевого знака)	Дирекционные углы (град. мин. сек.)	Длина линии(м)	X координата	Y координата
38			402806,17	1176618,36
	20° 23' 20"	58,15		
39			402860,68	1176638,62
	22° 37' 46"	68,87		
40			402924,25	1176665,12
	35° 16' 13"	70,71		
41			402981,98	1176705,95
	49° 17' 00"	53,87		
42			403017,12	1176746,78
	56° 38' 10"	51,64		
43			403045,52	1176789,91
	11° 56' 21"	65,89		
44			403109,98	1176803,54
	11° 22' 17"	69,53		
45			403178,15	1176817,25
	8° 44' 35"	165,13		
46			403341,36	1176842,35
	1° 06' 27"	216,26		
47			403557,58	1176846,53
	350° 32' 29"	76,37		
48			403632,91	1176833,98
	338° 23' 04"	166,54		
49			403787,74	1176772,63
	322° 02' 58"	72,54		
50			403844,94	1176728,02
	308° 30' 41"	78,4		
51			403893,76	1176666,67
	324° 44' 31"	70,04		
52			403950,95	1176626,24
	336° 37' 34"	56,23		
53			404002,57	1176603,93
	347° 22' 31"	82,9		
54			404083,47	1176585,81
	0° 00' 00"	103,23		
55			404186,7	1176585,81
	7° 25' 39"	129,42		
56			404315,03	1176602,54
	29° 40' 55"	90,15		
57			404393,35	1176647,18

Название (номер) межевого знака	Дирекционные углы (град. мин. сек.)	Длина линии(м)	X координата	Y координата
	32° 33' 47"	86,02		
58			404465,85	1176693,48
	42° 20' 36"	93,37		
59			404534,86	1176756,37
	45° 41' 00"	103,78		
60			404607,36	1176830,62
	54° 55' 01"	89,67		
61			404658,9	1176904
	62° 44' 32"	97,27		
62			404703,45	1176990,47
	70° 08' 02"	110,53		
63			404741,01	1177094,42
	80° 23' 37"	115,18		
64			404760,23	1177207,98
	86° 47' 29"	93,62		
65			404765,47	1177301,45
	95° 11' 52"	96,48		
66			404756,73	1177397,53
	119° 44' 28"	56,34		
67			404728,78	1177446,45
	130° 16' 29"	67,55		
68			404685,11	1177497,99
	146° 33' 53"	55,48		
69			404638,81	1177528,56
	161° 26' 39"	131,76		
70			404513,9	1177570,49
	153° 47' 54"	61,33		
71			404458,87	1177597,57
	137° 38' 01"	67,4		
72			404409,07	1177642,99
	133° 07' 38"	94,56		
73			404344,43	1177712
	138° 52' 13"	82,34		
74			404282,41	1177766,16
	134° 35' 26"	87,09		
75			404221,27	1177828,18
	136° 05' 01"	71,78		
76			404169,56	1177877,97
	146° 55' 18"	45,46		

Название (номер) межевого знака	Дирекционные углы (град. мин. сек.)	Длина линии(м)	X координата	Y координата
77			404131,47	1177902,78
	156° 21' 13"	52,26		
78			404083,6	1177923,74
	159° 46' 20"	56,6		
79			404030,49	1177943,31
	165° 24' 09"	51,26		
80			403980,88	1177956,23
	145° 02' 36"	43,91		
81			403944,89	1177981,39
	119° 22' 48"	47,72		
82			403921,48	1178022,97
	103° 01' 26"	52,72		
83			403909,6	1178074,33
	80° 22' 24"	58,48		
84			403919,38	1178131,99
	65° 14' 30"	64,26		
85			403946,29	1178190,34
	64° 20' 41"	108,14		
86			403993,11	1178287,82
	57° 28' 04"	98		
87			404045,81	1178370,44
	52° 46' 02"	138,33		
88			404129,51	1178480,58
	52° 31' 37"	135,28		
89			404211,81	1178587,94
	42° 44' 58"	75,99		
90			404267,61	1178639,52
	27° 53' 22"	80,49		
91			404338,75	1178677,17
	16° 17' 10"	94,46		
92			404429,42	1178703,66
	358° 17' 24"	93,5		
93			404522,88	1178700,87
	343° 25' 10"	68,4		
94			404588,44	1178681,35
	338° 21' 25"	102,05		
95			404683,3	1178643,71
	325° 37' 49"	96,33		
96			404762,81	1178589,33

Название (номер) межевого знака	Дирекционные углы (град. мин. сек.)	Длина линии(м)	X координата	Y координата
	319° 19' 44"	104,83		
97			404842,32	1178521,01
	311° 34' 26"	81,99		
98			404896,73	1178459,67
	303° 15' 49"	101,72		
99			404952,52	1178374,62
	301° 43' 00"	55,73		
100			404981,82	1178327,21
	313° 46' 03"	90,74		
101			405044,59	1178261,68
	334° 59' 18"	13,36		
102			405056,7	1178256,03
	329° 08' 49"	29,31		
103			405081,86	1178241
	350° 36' 13"	47,1		
104			405128,33	1178233,31
	10° 53' 05"	27,75		
105			405155,58	1178238,55
	56° 18' 56"	28,97		
106			405171,65	1178262,66
	72° 18' 37"	42,55		
107			405184,58	1178303,2
	78° 28' 20"	54,19		
108			405195,41	1178356,3
	71° 03' 24"	50,61		
109			405211,84	1178404,17
	60° 57' 02"	53,96		
110			405238,04	1178451,34
	51° 50' 48"	55,99		
111			405272,63	1178495,37
	37° 36' 26"	32,64		
112			405298,49	1178515,29
	20° 11' 20"	39,46		
113			405335,53	1178528,91
	117° 10' 55"	14,54		
114			405328,89	1178541,84
	119° 20' 59"	42,07		
115			405308,27	1178578,51
	119° 09' 31"	403,73		

Название (номер) межевого знака	Дирекционные углы (град. мин. сек.)	Длина линии(м)	X координата	Y координата
116			405111,56	1178931,08
	120° 26' 13"	208,3		
117			405006,04	1179110,67
	118° 36' 49"	180,41		
118			404919,64	1179269,05
	118° 42' 24"	166,95		
119			404839,45	1179415,48
	112° 53' 15"	117,76		
120			404793,65	1179523,97
	37° 35' 55"	271,88		
121			405009,06	1179689,85
	37° 55' 55"	18,56		
122			405023,7	1179701,26
	37° 55' 13"	70,8		
123			405079,55	1179744,77
	37° 55' 14"	313,26		
124			405326,67	1179937,29
	38° 04' 44"	463,56		
125			405691,57	1180223,19
	58° 20' 02"	400,67		
126			405901,91	1180564,21
	58° 02' 38"	419,22		
127			406123,79	1180919,9
	93° 42' 06"	589,98		
128			406085,7	1181508,65
	93° 00' 36"	498,95		
129			406059,5	1182006,91
	93° 21' 52"	595,37		
130			406024,56	1182601,25
	93° 53' 04"	1013,83		
131			405955,88	1183612,75
	93° 41' 50"	343,82		
132			405933,71	1183955,85
	94° 17' 55"	746,44		
133			405877,76	1184700,19
	94° 38' 30"	639,63		
134			405826	1185337,72
	94° 02' 10"	716,06		
135			405775,6	1186052

Название (номер) межевого знака	Дирекционные углы (град. мин. сек.)	Длина линии(м)	X координата	Y координата
	97° 26' 32"	115,81		
136			405760,6	1186166,83
	155° 05' 38"	259,85		
137			405524,92	1186276,26
	157° 31' 07"	273,94		
138			405271,8	1186381,01
	157° 02' 11"	237,86		
139			405052,79	1186473,81
	157° 50' 11"	192,71		
140			404874,32	1186546,51
	157° 27' 19"	72,27		
141			404807,57	1186574,22
	157° 53' 16"	160,54		
142			404658,84	1186634,65
	156° 44' 33"	35,73		
143			404626,01	1186648,76
	169° 02' 45"	508,57		
144			404126,71	1186745,4
	170° 31' 24"	32,55		
145			404094,6	1186750,76
	162° 41' 18"	30,65		
146			404065,34	1186759,88
	179° 31' 30"	39,81		
147			404025,53	1186760,21
	175° 46' 19"	223,67		
148			403802,47	1186776,7
	176° 48' 30"	167,75		
149			403634,98	1186786,04
	174° 43' 42"	276,35		
150			403359,8	1186811,43
	174° 19' 37"	351,44		
151			403010,08	1186846,17
	174° 00' 36"	83,66		
152			402926,88	1186854,9
	169° 45' 25"	68,89		
153			402859,09	1186867,15
	163° 13' 36"	232,51		
154			402636,47	1186934,25
	164° 05' 46"	254,5		

Название (номер) межевого знака	Дирекционные углы (град. мин. сек.)	Длина линии(м)	X координата	Y координата
155			402391,71	1187003,99
	163° 50' 54"	242,97		
156			402158,33	1187071,58
	164° 22' 26"	451,85		
157			401723,18	1187193,29
	165° 35' 23"	661,13		
158			401082,85	1187357,82
	166° 45' 01"	333,43		
159			400758,3	1187434,24
	168° 07' 27"	83,19		
160			400676,89	1187451,36
	166° 31' 35"	397,39		
161			400290,44	1187543,95
	167° 40' 15"	728,47		
162			399578,77	1187699,5
	84° 32' 17"	445,24		
163			399621,15	1188142,72
	85° 01' 06"	60,92		
164			399626,44	1188203,41
	85° 01' 40"	269,87		
165			399649,83	1188472,26
	87° 19' 01"	115,15		
166			399655,22	1188587,28
	42° 43' 45"	112,26		
167			399737,68	1188663,45
	88° 16' 33"	371,59		
168			399748,86	1189034,87
	107° 46' 52"	203,65		
169			399686,67	1189228,79
	109° 36' 08"	211,42		
170			399615,74	1189427,96
	91° 16' 32"	229,13		
171			399610,64	1189657,03
	164° 22' 59"	762,4		
172			398876,39	1189862,27
	75° 56' 29"	18,73		
173			398880,94	1189880,44
	164° 14' 07"	1300,75		
174			397629,12	1190233,84

Название (номер) межевого знака	Дирекционные углы (град. мин. сек.)	Длина линии(м)	X координата	Y координата
	169° 22' 36"	219,31		
175			397413,57	1190274,27
	172° 42' 52"	421,01		
176			396995,96	1190327,66
	173° 16' 41"	507,82		
177			396491,63	1190387,1
	173° 02' 53"	499,19		
178			395996,11	1190447,52
	173° 10' 47"	162,35		
179			395834,91	1190466,8
	172° 38' 10"	364,83		
180			395473,09	1190513,56
	170° 00' 48"	816,51		
181			394668,95	1190655,16
	167° 52' 24"	520,86		
182			394159,71	1190764,58
	270° 16' 58"	690,61		
183			394163,12	1190073,98
	269° 27' 36"	642,93		
184			394157,06	1189431,08
	269° 55' 05"	174,93		
185			394156,81	1189256,15
	271° 01' 21"	394,5		
186			394163,85	1188861,71
	270° 59' 39"	316,4		
187			394169,34	1188545,36
	297° 33' 33"	151,04		
188			394239,22	1188411,46
	27° 35' 50"	345,6		
189			394545,5	1188571,56
	17° 46' 58"	38,9		
190			394582,54	1188583,44
	11° 18' 48"	32,06		
191			394613,98	1188589,73
	359° 28' 16"	75,82		
192			394689,8	1188589,03
	18° 26' 06"	19,89		
193			394708,67	1188595,32
	26° 59' 19"	42,35		

Название (номер) межевого знака	Дирекционные углы (град. мин. сек.)	Длина линии(м)	X координата	Y координата
194			394746,41	1188614,54
	3° 20' 53"	23,8		
195			394770,17	1188615,93
	351° 55' 53"	44,81		
196			394814,54	1188609,64
	1° 29' 02"	40,54		
197			394855,07	1188610,69
	12° 43' 54"	44,42		
198			394898,4	1188620,48
	26° 45' 31"	45		
199			394938,58	1188640,74
	32° 15' 08"	42,56		
200			394974,57	1188663,45
	276° 40' 37"	210,37		
201			394999,03	1188454,51
	277° 25' 02"	808,56		
202			395103,41	1187652,72
	183° 47' 48"	1009,43		
203			394096,2	1187585,88
	275° 50' 04"	406,08		
204			394137,48	1187181,9
	276° 54' 52"	1159,49		
205			394277,07	1186030,84
	277° 13' 19"	203,32		
206			394302,63	1185829,13
	279° 24' 54"	3,97		
207			394303,28	1185825,21
	277° 50' 15"	219,41		
208			394333,2	1185607,85
	279° 06' 59"	195,16		
209			394364,12	1185415,16
	275° 50' 20"	842,91		
210			394449,87	1184576,62
	275° 44' 15"	617,38		
211			394511,59	1183962,33
	273° 05' 40"	84,47		
212			394516,15	1183877,98
	238° 20' 03"	73,89		
213			394477,36	1183815,09

Название (номер межевого знака)	Дирекционные углы (град. мин. сек.)	Длина линии(м)	X координата	Y координата
	230° 43' 17"	29,79		
214			394458,5	1183792,03
	215° 25' 38"	70,54		
215			394401,02	1183751,14
	207° 02' 30"	26,88		
216			394377,08	1183738,92
	196° 56' 37"	63,55		
217			394316,29	1183720,4
	209° 15' 10"	30,04		
218			394290,08	1183705,72
	221° 16' 44"	60,9		
219			394244,31	1183665,54
	198° 25' 20"	14,37		
220			394230,68	1183661
	178° 40' 51"	15,2		
221			394215,48	1183661,35
	150° 19' 15"	17,29		
222			394200,46	1183669,91
	131° 01' 23"	85,44		
223			394144,38	1183734,37
	160° 00' 52"	20,45		
224			394125,16	1183741,36
	187° 34' 12"	267,88		
225			393859,61	1183706,07
	174° 42' 14"	179,84		
226			393680,54	1183722,67
	169° 15' 44"	206,26		
227			393477,89	1183761,1
	193° 59' 26"	270,97		
228			393214,96	1183695,59
	197° 51' 33"	384,54		
229			392848,95	1183577,66
	261° 33' 09"	65,35		
230			392839,35	1183513,02
	262° 21' 59"	83,56		
231			392828,25	1183430,2
	263° 37' 51"	74,01		
232			392820,04	1183356,65
	263° 11' 19"	790,05		

Название (номер) межевого знака	Дирекционные углы (град. мин. сек.)	Длина линии(м)	X координата	Y координата
233			392726,34	1182572,18
	263° 59' 45"	546,75		
234			392669,15	1182028,43
	264° 35' 28"	396,34		
235			392631,79	1181633,85
	267° 51' 02"	27,73		
236			392630,75	1181606,14
	275° 34' 20"	1088,48		
237			392736,44	1180522,8
	274° 42' 54"	712,05		
238			392794,97	1179813,16
	273° 35' 29"	440,6		
239			392822,57	1179373,43
	354° 34' 33"	757,76		
240			393576,94	1179301,8
	353° 45' 44"	559,57		
241			394133,2	1179241
	358° 10' 00"	327,56		
242			394460,59	1179230,52
	4° 41' 02"	184,05		
243			394644,03	1179245,55
	353° 12' 05"	67,92		
244			394711,47	1179237,51
	5° 22' 46"	137,92		
245			394848,78	1179250,44
	23° 41' 22"	53,04		
246			394897,35	1179271,75
	45° 00' 00"	64,23		
247			394942,77	1179317,17
	39° 47' 50"	35,48		
248			394970,03	1179339,88
	14° 22' 20"	45,08		
249			395013,7	1179351,07
	353° 02' 09"	43,3		
250			395056,68	1179345,82
	345° 05' 59"	139,93		
251			395191,9	1179309,84
	346° 16' 08"	94,24		
252			395283,45	1179287,47

Название (номер) межевого знака	Дирекционные углы (град. мин. сек.)	Длина линии(м)	X координата	Y координата
	340° 46' 21"	79,56		
253			395358,57	1179261,27
	351° 55' 16"	52,23		
254			395410,28	1179253,93
	7° 32' 25"	47,93		
255			395457,8	1179260,22
	16° 31' 00"	125,36		
256			395577,99	1179295,86
	20° 07' 15"	123,92		
257			395694,35	1179338,49
	6° 34' 52"	45,72		
258			395739,77	1179343,73
	350° 21' 44"	37,57		
259			395776,81	1179337,44
	338° 36' 07"	36,4		
260			395810,7	1179324,16
	0° 00' 00"	112,51		
261			395923,21	1179324,16
	6° 29' 55"	71,04		
262			395993,79	1179332,2
	1° 07' 06"	196,75		
263			396190,5	1179336,04
	346° 06' 40"	66,95		
264			396255,49	1179319,97
	328° 33' 06"	42,19		
265			396291,48	1179297,96
	324° 12' 57"	47,82		
266			396330,27	1179270
	341° 10' 39"	64,96		
267			396391,76	1179249,04
	355° 33' 26"	67,64		
268			396459,2	1179243,8
	7° 23' 00"	114,16		
269			396572,41	1179258,47
	352° 23' 24"	76,49		
270			396648,23	1179248,34
	344° 29' 13"	88,84		
271			396733,83	1179224,58
	340° 51' 57"	225,97		

Название (номер) межевого знака	Дирекционные углы (град. мин. сек.)	Длина линии(м)	X координата	Y координата
272			396947,32	1179150,51
	258° 13' 15"	2,16		
273			396946,88	1179148,4
	263° 53' 47"	32,64		
274			396943,41	1179115,95
	263° 00' 10"	555,89		
275			396875,69	1178564,2
	262° 55' 41"	422,86		
276			396823,63	1178144,56
	261° 52' 32"	526,6		
277			396749,21	1177623,25
	353° 27' 16"	337,22		
278			397084,23	1177584,81
	353° 31' 15"	339,06		
279			397421,12	1177546,55
	353° 00' 39"	200,69		
280			397620,32	1177522,13
	353° 45' 08"	256,36		
281			397875,16	1177494,23
	353° 36' 01"	604,23		
282			398475,62	1177426,88
	353° 42' 36"	494,25		
283			398966,89	1177372,73
	353° 02' 38"	629,02		
284			399591,28	1177296,55
	352° 33' 25"	577,19		
285			400163,61	1177221,78
	284° 41' 45"	470,94		
286			400283,08	1176766,25
	285° 24' 20"	615,36		
287			400446,55	1176173
	285° 23' 56"	26,21		
288			400453,51	1176147,73
	21° 04' 08"	297,62		
289			400731,23	1176254,72
	343° 51' 10"	237,43		
290			400959,29	1176188,69
	343° 51' 18"	26,43		
1			400984,68	1176181,34