



ТАМБОВСКАЯ ОБЛАСТЬ

ЗАКОН

Об установлении границ муниципальных образований Гавриловского района Тамбовской области и определении места нахождения их представительных органов и о признании утратившими силу отдельных положений некоторых законодательных актов Тамбовской области

Принят Тамбовской областной Думой

25 ноября 2016 года

Настоящий Закон в соответствии с Федеральным законом от 6 октября 2003 года № 131-ФЗ «Об общих принципах организации местного самоуправления в Российской Федерации» изменяет и устанавливает границы Гавриловского района Тамбовской области и поселений, входящих в состав Гавриловского района Тамбовской области, и определяет места нахождения их представительных органов.

Статья 1

Изменить и установить границы муниципального образования — Гавриловский район Тамбовской области в соответствии с требованиями градостроительного и земельного законодательства согласно приложению 1 к настоящему Закону.

Определить место нахождения представительного органа Гавриловского района Тамбовской области в селе Гавриловка 2-я.

Статья 2

Изменить и установить границы сельских поселений Гавриловского района Тамбовской области в соответствии с требованиями градостроительного и земельного законодательства и определить места нахождения представительных органов сельских поселений:

- 1) Булгаковский сельсовет с нахождением представительного органа в селе Булгаково согласно приложению 2 к настоящему Закону;
- 2) Гавриловский 2-й сельсовет с нахождением представительного органа в селе Гавриловка 2-я согласно приложению 3 к настоящему Закону;
- 3) Козьмодемьяновский сельсовет с нахождением представительного органа в селе Козьмодемьяновка согласно приложению 4 к настоящему Закону;

4) Осино-Гайский сельсовет с нахождением представительного органа в селе Осино-Гай согласно приложению 5 к настоящему Закону;

5) Пересыпкинский сельсовет с нахождением представительного органа в селе Пересыпкино 1-е согласно приложению 6 к настоящему Закону;

6) Чуповский сельсовет с нахождением представительного органа в селе Чуповка согласно приложению 7 к настоящему Закону.

Статья 3

Признать утратившими силу:

1) часть 2 статьи 1, часть 2 статьи 4 Закона Тамбовской области от 17 сентября 2004 года № 232-З «Об установлении границ и определении места нахождения представительных органов муниципальных образований в Тамбовской области» (газета «Тамбовская жизнь», 2004, 18 сентября; 2010, 9 февраля; 2013, 2 февраля; сайт сетевого издания «Тамбовская жизнь» (www.tamlife.ru), 2013, 4 июня);

2) подпункт «б» пункта 1 статьи 1 Закона Тамбовской области от 3 февраля 2010 года № 622-З «О внесении изменений в Закон Тамбовской области «Об установлении границ и определении места нахождения представительных органов муниципальных образований в Тамбовской области» (газета «Тамбовская жизнь», 2010, 9 февраля);

3) пункты 6, 7 и 23 статьи 1 Закона Тамбовской области от 29 января 2013 года № 242-З «О внесении изменений в Закон Тамбовской области «Об установлении границ и определении места нахождения представительных органов муниципальных образований в Тамбовской области» (газета «Тамбовская жизнь», 2013, 2 февраля) в части, касающейся Гавриловского района Тамбовской области;

4) подпункт «а» пункта 1 статьи 1 Закона Тамбовской области от 29 мая 2013 № 280-З «О внесении изменений в Закон Тамбовской области «Об установлении границ и определении места нахождения представительных органов муниципальных образований в Тамбовской области» (сайт сетевого издания «Тамбовская жизнь» (www.tamlife.ru), 2013, 4 июня).

Статья 4

Настоящий Закон вступает в силу по истечении десяти дней после дня его официального опубликования.

Исполняющий обязанности главы
администрации области О.О.Иванов

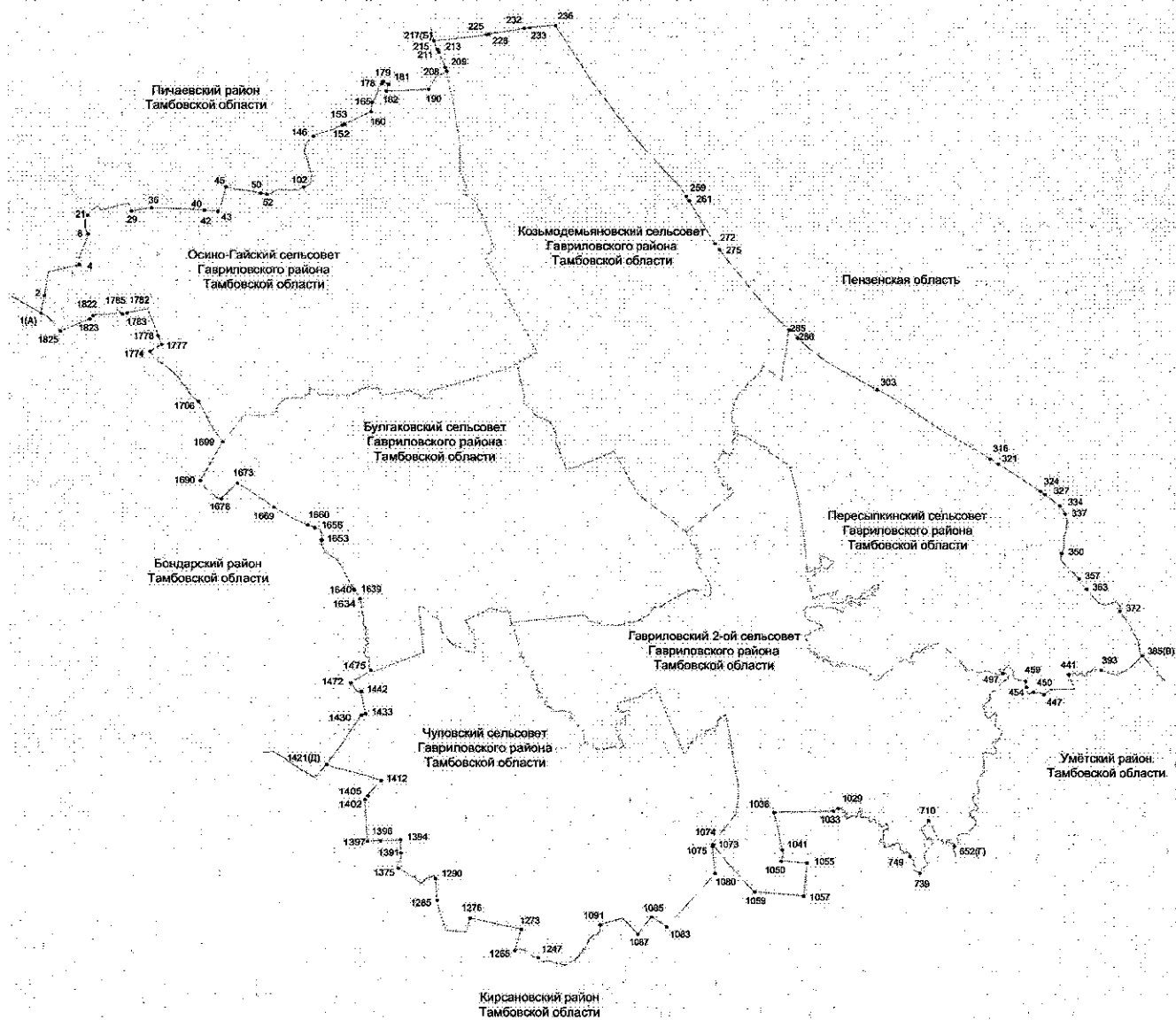
г.Тамбов

«01» декабря 2016 г.

№ 27 - 3

Приложение 1
к Закону Тамбовской области «Об установлении границ
муниципальных образований Гавриловского района
Тамбовской области и определении места нахождения
их представительных органов и о признании
утратившими силу отдельных положений некоторых
законодательных актов Тамбовской области»

Схема границ
муниципального образования-
Гавриловский район Тамбовской области



**Описание границ
муниципального образования –
Гавриловский район Тамбовской области**

I. Участок границы с муниципальным образованием – Пичаевский район Тамбовской области (от А до Б)

Граница с муниципальным образованием – Пичаевский район проходит:

- от т.1(А) до т.2 – по западной стороне полевой дороги;
- от т.2 до т.4 - по юго-восточной стороне лесополосы;
- от т.4 до т.8 - по меже;
- от т.8 до т.21 - по ручью;
- от т.21 до т.29 - по меже;
- от т.29 до т.36 – от границы приусадебных земель н.п.Павловка по меже;
- от т.36 до т.40 – между лесополосами;
- от т.40 до т.42 - пересекая автодорогу;
- от т.42 до т.43 - по северной стороне лесополосы;
- от т.43 до т.45 - по северо-западной стороне лесополосы;
- от т.45 до т.50 - по северной стороне лесополосы;
- от т.50 до т.52 - по меже;
- от т.52 до т.102 - по середине р. Барсучка;
- от т.102 до т.146 - по балке;
- от т.146 до т.152 – по южной стороне лесополосы;
- от т.152 до т.153 - пересекая автодорогу;
- от т.153 до т.160 – по юго-восточной стороне лесополосы;
- от т.160 до т.165 - по середине р. Ира;
- от т.165 до т.178 - по середине пруда;
- от т.178 до т.179 - по балке;
- от т.179 до т.181 - по северо-восточной стороне полевой дороги;
- от т.181 до т.182 - по пастбищному участку;
- от т.182 до т.190 - по меже;
- от т.190 до т.208 – по балке;
- от т.208 до т.209 – по пастбищному участку;
- от т.209 до т.211 –по меже;
- от т.211 до т.213 –по пастбищному участку;
- от т.213 до т.215 –по меже;
- от т.215 до т.217(Б) – по пастбищному участку.

II. Участок границы с Пензенской областью (от Б до В)

Граница с Пензенской областью проходит:

- от т.217(Б) до т.225 – по меже;
- от т.225 до т.226 – пересекая р. Тяньга;
- от т.226 до т.232 – по меже;
- от т.232 до т.233 – пересекая ручей;
- от т.233 до т.236 – по меже;
- от т.236 до т.259 – по северо-восточной стороне лесополосы;
- от т.259 до т.261 – по пастбищному участку;
- от т.261 до т.272 – по северо-восточной стороне лесополосы;
- от т.272 до т.275 – пересекая р. Ира;
- от т.275 до т.285 – по юго-западной стороне лесополосы;
- от т.285 до т.286 – по меже;
- от т.286 до т.303 – по юго-западной стороне лесополосы;
- от т.303 до т.316 – по меже;
- от т.316 до т.321 – пересекая автодорогу «Саратов-Тамбов»;
- от т.321 до т.324 – по меже;
- от т.324 до т.327 – пересекая ручей;
- от т.327 до т.334 – по меже;
- от т.334 до т.337 – по северо-восточной границе приусадебных земель с.Пересыпкино 1-е;
- от т.337 до т.350 – по западной стороне полевой дороги;
- от т.350 до т.357 – пересекая лесной массив до р. Ворона;
- от т.357 до т.372 – по пастбищному участку;
- от т.372 до т.385(В) – между лесными участками.

III. Участок границы с муниципальным образованием – Умётский район Тамбовской области (от В до Г)

Граница с муниципальным образованием – Умётский район проходит:

- от т.385(В) до т.393 – пересекая лесной массив;
- от т.393 до т.441 – по середине ручья;
- от т.441 до т.447 – по пастбищному участку;
- от т.447 до т.450 – по северной стороне лесного участка;
- от т.450 до т.454 – пресекая пруд;
- от т.454 до т.459 – по западной стороне пруда;
- от т.459 до т.497 – по ручью до р. Ворона;
- от т.497 до т.652(Г) – по середине р. Ворона.

IV. Участок границы с муниципальным образованием – Кирсановский район Тамбовской области (от Г до Д)

Граница с муниципальным образованием – Кирсановский район Тамбовской области проходит:

- от т.652(Г) до т.710 - по северо-восточной стороне лесного массива;
- от т.710 до т.739 - по западной стороне лесного массива;
- от т.739 до т.749 - по северо-восточной стороне лесного массива;
- от т.749 до т.1029 - по середине р. Ира;
- от т.1029 до т.1033 - по меже;
- от т.1033 до т.1036 - по южной стороне лесополосы;
- от т.1036 до т.1041 - по западной стороне лесополосы;
- от т.1041 до т.1050 - по ручью;
- от т.1050 до т.1055 - по южной стороне лесополосы;
- от т.1055 до т.1057 - по восточной стороне лесополосы;
- от т.1057 до т.1059 - по южной стороне лесополосы;
- от т.1059 до т.1073 - по юго-западной стороне лесополосы;
- от т.1073 до т.1074 - пересекая автодорогу «Тамбов-Пенза»;
- от т.1074 до т.1075 - пересекая автодорогу «Саратов-Тамбов»;
- от т.1075 до т.1080 - по меже;
- от т.1080 до т.1083 - по юго-восточной стороне лесополосы;
- от т.1083 до т.1085 - по юго-западной стороне лесополосы, пересекая автодорогу «Саратов-Тамбов»;
- от т.1085 до т.1087 - по северо-западной стороне автодороги «Саратов-Тамбов»;
- от т.1087 до т.1091 - по меже;
- от т.1091 до т.1247 - по ручью;
- от т.1247 до т.1265 - по середине пруда;
- от т.1265 до т.1273 - по юго-восточной стороне лесополосы;
- от т.1273 до т.1276 - по южной стороне лесополосы;
- от т.1276 до т.1285 - по меже;
- от т.1285 до т.1290 - по меже;
- от т.1290 до т.1375 - по середине р. Большая Ира;
- от т.1375 до т. 1391 - по балке;
- от т.1391 до т.1394 - по восточной стороне лесополосы;
- от т.1394 до т.1396 - по меже;
- от т.1396 до т.1397 - по южной стороне лесополосы;
- от т.1397 до т.1402 - по западной стороне лесополосы;
- от т.1402 до т.1405 - пересекая автодорогу;
- от т.1405 до т.1412 - по пастбищному участку;
- от т.1412 до т.1421(Д) - по меже.

V. Участок границы с муниципальным образованием – Бондарский район Тамбовской области (от Д до А)

Граница с муниципальным образованием – Бондарский район проходит:

- от т.1421(Д) до т.1430 - по меже;
- от т.1430 до т.1433 - по ручью;
- от т.1433 до т.1442 - по меже;
- от т.1442 до т.1472 - по ручью;
- от т.1472 до т.1475 - по меже;
- от т.1475 до т.1634 - по середине р. Ирка;
- от т.1634 до т.1639 - по меже;
- от т.1639 до т.1640 - пересекая автодорогу "Бондари – Пичаево – с.Куровщина";
- от т.1640 до т.1653 - по меже;
- от т.1653 до т.1656 - по юго-западной стороне пруда;
- от т.1656 до т.1660 - по северо-восточной стороне лесополосы;
- от т.1660 до т.1669 - по меже;
- от т.1669 до т.1673 - по юго-западной стороне лесополосы;
- от т.1673 до т.1676 - по юго-восточной стороне лесополосы;
- от т.1676 до т.1690 - по балке;
- от т.1690 до т.1699 - по меже;
- от т.1699 до т.1706 - по меже;
- от т.1706 до т.1774 - по балке;
- от т.1774 до т.1777 - по пастбищному участку;
- от т.1777 до т.1778 - по меже;
- от т.1778 до т.1782 - по юго-западной стороне лесополосы;
- от т.1782 до т.1783 - по южной стороне лесополосы;
- от т.1783 до т.1785 - по меже;
- от т.1785 до т.1822 - по ручью;
- от т.1822 до т.1823 - по меже;
- от т.1823 до т.1825 - по юго-восточной стороне лесополосы;
- от т.1825 до т.1(А) - по юго-западной стороне лесополосы.

Каталог координат
характерных точек границ муниципального образования –
Гавриловский район Тамбовской области

Название (номер) межевого знака	Дирекционные углы (град. мин. сек.)	Длина линии(м)	X координата	Y координата
1			463883,43	1304224,75
	12° 10' 26"	781,63		
2			464647,48	1304389,58
	9° 22' 16"	1053,32		
3			465686,74	1304561,09
	76° 15' 04"	1424,73		
4			466025,35	1305945
	350° 05' 34"	8,89		
5			466034,11	1305943,47
	348° 26' 39"	201,42		
6			466231,45	1305903,12
	21° 34' 33"	336,14		
7			466544,04	1306026,73
	21° 42' 00"	829,14		
8			467314,42	1306333,3
	3° 41' 11"	63,61		
9			467377,9	1306337,39
	328° 37' 51"	53,56		
10			467423,63	1306309,51
	332° 59' 01"	168,61		
11			467573,84	1306232,92
	346° 13' 48"	83,02		
12			467654,47	1306213,16
	356° 11' 16"	41,81		
13			467696,19	1306210,38
	1° 04' 25"	98,75		
14			467794,92	1306212,23
	343° 40' 01"	28,02		
15			467821,81	1306204,35
	354° 54' 54"	26,06		
16			467847,77	1306202,04
	5° 23' 27"	133,16		
17			467980,34	1306214,55
	17° 41' 25"	56,44		
18			468034,11	1306231,7
	14° 48' 21"	41,72		
19			468074,44	1306242,36
	26° 27' 43"	114,43		
20			468176,88	1306293,35
	14° 17' 38"	50,71		
21			468226,02	1306305,87
	15° 45' 49"	63,17		
22			468286,81	1306323,03
	50° 41' 18"	79,33		
23			468337,07	1306384,41
	52° 52' 42"	509,93		

Название (номер) межевого знака	Дирекционные углы (град. мин. сек.)	Длина линии(м)	X координата	Y координата
24			468644,82	1306791,01
	154° 10' 08"	250,99		
25			468418,91	1306900,37
	74° 10' 05"	911,34		
26			468667,54	1307777,14
	75° 39' 46"	349,35		
27			468754,05	1308115,61
	144° 10' 48"	130,44		
28			468648,28	1308191,95
	164° 26' 22"	265,23		
29			468392,77	1308263,1
	79° 04' 58"	221,18		
30			468434,66	1308480,28
	80° 38' 43"	181,92		
31			468464,23	1308659,78
	82° 04' 44"	80,98		
32			468475,39	1308739,99
	81° 23' 20"	7,41		
33			468476,5	1308747,32
	79° 32' 41"	288,98		
34			468528,94	1309031,5
	79° 33' 47"	26,39		
35			468533,72	1309057,45
	86° 41' 20"	100,08		
36			468539,5	1309157,36
	92° 24' 47"	586,65		
37			468514,8	1309743,49
	91° 45' 56"	677,1		
38			468493,94	1310420,27
	93° 13' 52"	575,71		
39			468461,49	1310995,06
	92° 23' 00"	454,5		
40			468442,59	1311449,17
	92° 22' 01"	11,38		
41			468442,12	1311460,54
	93° 28' 22"	18,98		
42			468440,97	1311479,49
	94° 39' 45"	602,67		
43			468391,98	1312080,17
	23° 25' 40"	394,04		
44			468753,54	1312236,84
	13° 48' 16"	749,89		
45			469481,77	1312415,77
	104° 30' 00"	403,63		
46			469380,71	1312806,54
	103° 51' 54"	20,28		
47			469375,85	1312826,23
	96° 23' 18"	364,52		
48			469335,29	1313188,49
	97° 22' 56"	245,39		
49			469303,76	1313431,85
	102° 06' 42"	522,46		

Название (номер) межевого знака	Дирекционные углы (град. мин. сек.)	Длина линии(м)	X координата	Y координата
50			469194,14	1313942,68
	101° 11' 19"	234,13		
51			469148,71	1314172,36
	100° 06' 17"	38,42		
52			469141,97	1314210,18
	61° 53' 20"	46,25		
53			469163,76	1314250,97
	82° 34' 21"	43,01		
54			469169,32	1314293,62
	89° 07' 45"	61,2		
55			469170,25	1314354,81
	88° 44' 12"	20,87		
56			469170,71	1314375,67
	78° 53' 08"	26,46		
57			469175,81	1314401,63
	93° 48' 51"	20,9		
58			469174,42	1314422,48
	18° 27' 13"	29,32		
59			469202,23	1314431,76
	42° 54' 59"	27,23		
60			469222,17	1314450,3
	51° 17' 45"	92,66		
61			469280,11	1314522,61
	64° 43' 10"	36,9		
62			469295,87	1314555,98
	72° 24' 11"	185,53		
63			469351,96	1314732,83
	36° 40' 33"	13,58		
64			469362,85	1314740,94
	60° 02' 59"	17,65		
65			469371,66	1314756,23
	90° 00' 00"	12,52		
66			469371,66	1314768,75
	134° 14' 55"	37,2		
67			469345,7	1314795,4
	113° 34' 02"	17,96		
68			469338,52	1314811,86
	96° 54' 54"	13,54		
69			469336,89	1314825,3
	54° 06' 37"	21,75		
70			469349,64	1314842,92
	75° 16' 13"	46,49		
71			469361,46	1314887,88
	118° 51' 12"	18,26		
72			469352,65	1314903,87
	132° 46' 42"	21,16		
73			469338,28	1314919,4
	101° 57' 24"	15,64		
74			469335,04	1314934,7
	78° 29' 48"	26,73		
75			469340,37	1314960,89
	57° 22' 55"	30,54		

Название (номер) межевого знака	Дирекционные углы (град. мин. сек.)	Длина линии(м)	X координата	Y координата
76			469356,83	1314986,61
	73° 56' 01"	41,01		
77			469368,18	1315026,02
	90° 00' 00"	31,98		
78			469368,18	1315058
	112° 34' 14"	44,68		
79			469351,03	1315099,26
	136° 26' 14"	26,22		
80			469332,03	1315117,33
	108° 46' 31"	24,48		
81			469324,15	1315140,51
	79° 35' 43"	23,09		
82			469328,32	1315163,22
	57° 10' 27"	34,2		
83			469346,86	1315191,96
	96° 38' 11"	20,07		
84			469344,54	1315211,9
	114° 41' 07"	63,26		
85			469318,12	1315269,38
	84° 02' 34"	31,22		
86			469321,36	1315300,43
	77° 43' 32"	32,74		
87			469328,32	1315332,42
	61° 54' 21"	85,64		
88			469358,65	1315407,97
	91° 27' 05"	18,56		
89			469368,18	1315426,52
	117° 34' 55"	35,03		
90			469351,96	1315457,57
	98° 46' 59"	57,7		
91			469343,15	1315514,59
	105° 50' 55"	39,03		
92			469332,49	1315552,14
	96° 10' 24"	34,5		
93			469328,78	1315586,44
	53° 47' 07"	32,18		
94			469347,79	1315612,4
	58° 04' 08"	37,68		
95			469367,72	1315644,38
	60° 41' 39"	112,69		
96			469422,88	1315742,65
	52° 13' 48"	41,63		
97			469448,38	1315775,56
	65° 30' 53"	45,84		
98			469467,38	1315817,28
	82° 52' 24"	82,22		
99			469477,58	1315898,86
	58° 24' 25"	130,07		
100			469545,72	1316009,65
	67° 08' 55"	29,9		
101			469557,33	1316037,2
	73° 34' 22"	28,25		

Название (номер) межевого знака	Дирекционные углы (град. мин. сек.)	Длина линии(м)	X координата	Y координата
102			469565,32	1316064,3
	45° 21' 29"	40,73		
103			469593,94	1316093,28
	22° 31' 10"	36,01		
104			469627,2	1316107,07
	18° 33' 27"	88,61		
105			469711,2	1316135,27
	2° 24' 30"	55,21		
106			469766,36	1316137,59
	0° 00' 00"	47,75		
107			469814,11	1316137,59
	22° 27' 17"	37,62		
108			469848,88	1316151,96
	1° 47' 45"	29,67		
109			469878,54	1316152,89
	351° 15' 10"	42,68		
110			469920,72	1316146,4
	28° 40' 45"	56,01		
111			469969,86	1316173,28
	359° 12' 26"	67,22		
112			470037,07	1316172,35
	329° 30' 55"	48,41		
113			470078,79	1316147,79
	347° 40' 43"	85,43		
114			470162,25	1316129,56
	349° 11' 10"	48,93		
115			470210,31	1316120,38
	335° 18' 41"	31,41		
116			470238,85	1316107,26
	355° 59' 24"	31,32		
117			470270,09	1316105,07
	339° 39' 32"	29		
118			470297,28	1316094,99
	340° 29' 29"	34,77		
119			470330,05	1316083,38
	355° 49' 24"	30,07		
120			470360,04	1316081,19
	335° 08' 21"	60,3		
121			470414,75	1316055,84
	352° 41' 32"	42,77		
122			470457,17	1316050,4
	344° 17' 34"	50,24		
123			470505,53	1316036,8
	336° 18' 28"	67,99		
124			470567,79	1316009,48
	345° 18' 48"	36,96		
125			470603,54	1316000,11
	341° 53' 50"	102,5		
126			470700,97	1315968,26
	351° 51' 31"	94,06		
127			470794,08	1315954,94
	340° 08' 25"	66,26		

Название (номер) межевого знака	Дирекционные углы (град. мин. сек.)	Длина линии(м)	X координата	Y координата
128			470856,4	1315932,43
	324° 14' 06"	33,71		
129			470883,75	1315912,73
	315° 21' 27"	52,11		
130			470920,83	1315876,11
	329° 55' 02"	42,05		
131			470957,22	1315855,03
	1° 32' 53"	95,5		
132			471052,69	1315857,61
	17° 47' 00"	64,5		
133			471114,11	1315877,31
	18° 06' 03"	75,35		
134			471185,73	1315900,72
	5° 41' 07"	107,61		
135			471292,81	1315911,38
	2° 26' 08"	65,42		
136			471358,17	1315914,16
	25° 27' 36"	21,56		
137			471377,64	1315923,43
	40° 56' 54"	83,46		
138			471440,68	1315978,13
	32° 16' 53"	31,25		
139			471467,1	1315994,82
	53° 35' 51"	83,34		
140			471516,56	1316061,9
	55° 01' 19"	50,47		
141			471545,49	1316103,25
	49° 08' 53"	65,2		
142			471588,14	1316152,57
	60° 35' 56"	43,2		
143			471609,35	1316190,21
	26° 46' 47"	23,88		
144			471630,67	1316200,97
	36° 53' 07"	96,43		
145			471707,8	1316258,85
	46° 08' 41"	99,46		
146			471776,71	1316330,57
	72° 35' 54"	857,23		
147			472033,08	1317148,57
	60° 49' 18"	44,04		
148			472054,55	1317187,02
	60° 42' 01"	204,24		
149			472154,5	1317365,13
	64° 08' 02"	87,61		
150			472192,72	1317443,96
	61° 46' 49"	15,33		
151			472199,97	1317457,47
	63° 35' 40"	36,97		
152			472216,41	1317490,58
	63° 05' 20"	20,72		
153			472225,79	1317509,06
	62° 33' 09"	61,27		

Название (номер) межевого знака	Дирекционные углы (град. мин. сек.)	Длина линии(м)	X координата	Y координата
154			472254,03	1317563,43
	65° 50' 20"	34,86		
155			472268,3	1317595,24
	62° 15' 04"	321,44		
156			472417,96	1317879,71
	59° 57' 59"	168,83		
157			472502,46	1318025,87
	62° 31' 06"	391,95		
158			472683,33	1318373,59
	63° 01' 36"	254,2		
159			472798,63	1318600,14
	63° 01' 26"	25,55		
160			472810,22	1318622,91
	5° 01' 17"	102,82		
161			472912,65	1318631,91
	23° 02' 37"	59,19		
162			472967,12	1318655,08
	5° 01' 30"	127,64		
163			473094,27	1318666,26
	6° 31' 29"	69,96		
164			473163,78	1318674,21
	13° 20' 25"	46,72		
165			473209,24	1318684,99
	33° 28' 12"	130,68		
166			473318,25	1318757,06
	30° 22' 19"	249,84		
167			473533,8	1318883,38
	20° 52' 09"	84,58		
168			473612,83	1318913,51
	12° 43' 08"	81,03		
169			473691,87	1318931,35
	9° 20' 39"	54,26		
170			473745,41	1318940,16
	14° 02' 03"	65,94		
171			473809,38	1318956,15
	5° 50' 32"	43,33		
172			473852,48	1318960,56
	22° 44' 04"	41,97		
173			473891,19	1318976,78
	44° 41' 33"	30,31		
174			473912,74	1318998,1
	40° 42' 30"	28,44		
175			473934,3	1319016,65
	55° 34' 19"	55,34		
176			473965,59	1319062,3
	35° 40' 17"	35,38		
177			473994,33	1319082,93
	20° 45' 35"	47,09		
178			474038,36	1319099,62
	28° 09' 55"	133,55		
179			474156,1	1319162,66
	124° 34' 13"	188,86		

Название (номер) межевого знака	Дирекционные углы (град. мин. сек.)	Длина линии(м)	X координата	Y координата
180			474048,94	1319318,17
	116° 30' 14"	75,32		
181			474015,33	1319385,57
	197° 15' 53"	310,93		
182			473718,41	1319293,29
	88° 39' 16"	176,73		
183			473722,56	1319469,97
	87° 39' 43"	26,47		
184			473723,64	1319496,42
	89° 04' 30"	212,46		
185			473727,07	1319708,85
	87° 01' 45"	38,78		
186			473729,08	1319747,58
	86° 38' 14"	418,52		
187			473753,63	1320165,38
	86° 55' 36"	266,54		
188			473767,92	1320431,54
	86° 24' 19"	70,5		
189			473772,34	1320501,9
	86° 57' 19"	627,53		
190			473805,67	1321128,54
	31° 52' 42"	129,91		
191			473915,99	1321197,15
	37° 50' 23"	71,02		
192			473972,08	1321240,72
	49° 00' 06"	79,84		
193			474024,46	1321300,98
	36° 16' 18"	17,24		
194			474038,36	1321311,18
	352° 59' 05"	56,99		
195			474094,92	1321304,22
	18° 01' 00"	19,5		
196			474113,46	1321310,25
	32° 28' 11"	30,21		
197			474138,95	1321326,47
	26° 05' 21"	49,55		
198			474183,45	1321348,26
	46° 44' 06"	32,46		
199			474205,7	1321371,9
	63° 25' 35"	30,07		
200			474219,15	1321398,79
	26° 04' 44"	24,25		
201			474240,93	1321409,45
	17° 35' 48"	50,58		
202			474289,14	1321424,74
	21° 34' 50"	42,88		
203			474329,01	1321440,51
	42° 42' 25"	41		
204			474359,14	1321468,32
	54° 31' 26"	47,52		
205			474386,72	1321507,02
	65° 30' 09"	301,82		

Название (номер) межевого знака	Дирекционные углы (град. мин. сек.)	Длина линии(м)	X координата	Y координата
206			474511,87	1321781,67
	55° 50' 32"	122,66		
207			474580,74	1321883,17
	47° 08' 29"	43,15		
208			474610,09	1321914,8
	339° 15' 17"	155,56		
209			474755,56	1321859,7
	342° 56' 11"	145,35		
210			474894,51	1321817,05
	335° 50' 15"	601,6		
211			475443,4	1321570,8
	40° 13' 55"	15,48		
212			475455,22	1321580,8
	337° 35' 11"	136,09		
213			475581,03	1321528,91
	298° 41' 53"	32,32		
214			475596,55	1321500,56
	337° 26' 02"	352,89		
215			475922,42	1321365,14
	340° 31' 08"	30,14		
216			475950,83	1321355,09
	4° 28' 42"	8,84		
217			475959,64	1321355,78
	83° 54' 58"	154,55		
218			475976,02	1321509,46
	85° 21' 17"	388,71		
219			476007,5	1321896,89
	83° 21' 58"	250,51		
220			476036,44	1322145,72
	83° 11' 47"	336,21		
221			476076,27	1322479,56
	82° 25' 18"	462,83		
222			476137,31	1322938,35
	84° 01' 50"	389,34		
223			476177,8	1323325,58
	78° 59' 39"	231		
224			476221,9	1323552,33
	80° 12' 08"	119,58		
225			476242,25	1323670,17
	75° 08' 29"	86,18		
226			476264,35	1323753,47
	80° 43' 59"	117,55		
227			476283,28	1323869,49
	81° 25' 36"	204,8		
228			476313,81	1324072
	80° 34' 05"	431,24		
229			476384,48	1324497,41
	81° 51' 59"	375,74		
230			476437,64	1324869,37
	78° 52' 34"	414,14		
231			476517,54	1325275,73
	78° 16' 08"	37,08		

Название (номер) межевого знака	Дирекционные углы (град. мин. сек.)	Длина линии(м)	X координата	Y координата
232			476525,08	1325312,04
	82° 22' 30"	249,3		
233			476558,16	1325559,14
	83° 16' 12"	339,62		
234			476597,96	1325896,42
	85° 33' 02"	343,13		
235			476624,58	1326238,52
	85° 43' 40"	456,81		
236			476658,61	1326694,06
	147° 44' 06"	1008,17		
237			475806,11	1327232,26
	147° 07' 22"	432,19		
238			475443,14	1327466,87
	147° 31' 58"	573,64		
239			474959,16	1327774,81
	147° 33' 40"	1041,24		
240			474080,39	1328333,33
	144° 11' 27"	646,21		
241			473556,33	1328711,42
	143° 12' 26"	173,96		
242			473417,02	1328815,61
	143° 30' 42"	150,73		
243			473295,84	1328905,24
	143° 30' 45"	445,54		
244			472937,63	1329170,18
	144° 28' 11"	311,6		
245			472684,05	1329351,26
	141° 16' 47"	507,21		
246			472288,32	1329668,53
	142° 10' 10"	308,84		
247			472044,39	1329857,95
	142° 33' 46"	369,26		
248			471751,19	1330082,42
	137° 09' 52"	637,33		
249			471283,83	1330515,74
	138° 42' 27"	490,34		
250			470915,41	1330839,32
	138° 00' 28"	520,44		
251			470528,6	1331187,51
	136° 58' 37"	290,45		
252			470316,26	1331385,68
	137° 28' 53"	205,63		
253			470164,7	1331524,65
	136° 32' 34"	350,65		
254			469910,17	1331765,83
	135° 10' 24"	329,48		
255			469676,49	1331998,1
	136° 01' 50"	111,64		
256			469596,14	1332075,61
	141° 20' 09"	264,76		
257			469389,41	1332241,02
	146° 22' 38"	176,79		

Название (номер) межевого знака	Дирекционные углы (град. мин. сек.)	Длина линии(м)	X координата	Y координата
258			469242,2	1332338,91
	148° 36' 20"	188,47		
259			469081,32	1332437,09
	148° 19' 35"	209,74		
260			468902,82	1332547,22
	146° 16' 45"	41,14		
261			468868,6	1332570,06
	148° 17' 53"	438,44		
262			468495,58	1332800,46
	146° 51' 48"	130,67		
263			468386,16	1332871,89
	148° 03' 24"	91,99		
264			468308,1	1332920,56
	151° 24' 00"	165,49		
265			468162,8	1332999,78
	150° 51' 36"	175,3		
266			468009,69	1333085,14
	152° 11' 53"	123,07		
267			467900,83	1333142,54
	149° 52' 15"	144,95		
268			467775,46	1333215,3
	151° 23' 09"	121,69		
269			467668,63	1333273,58
	151° 17' 34"	383,79		
270			467332,01	1333457,93
	149° 25' 38"	184,02		
271			467173,57	1333551,53
	144° 05' 58"	231,39		
272			466986,14	1333687,21
	143° 54' 18"	130,6		
273			466880,61	1333764,15
	143° 49' 23"	111,61		
274			466790,52	1333830,03
	142° 30' 06"	93,92		
275			466716,01	1333887,2
	142° 09' 40"	496,89		
276			466323,6	1334192,01
	141° 41' 59"	199,65		
277			466166,92	1334315,75
	141° 37' 50"	497,82		
278			465776,62	1334624,76
	140° 44' 36"	624,2		
279			465293,29	1335019,75
	141° 42' 30"	1032,91		
280			464482,59	1335659,81
	138° 26' 13"	488,92		
281			464116,77	1335984,18
	127° 41' 39"	15,57		
282			464107,25	1335996,5
	134° 49' 48"	659,84		
283			463642,06	1336464,46
	133° 25' 08"	639,93		

Название (номер) межевого знака	Дирекционные углы (град. мин. сек.)	Длина линии(м)	X координата	Y координата
284			463202,22	1336929,27
	138° 01' 11"	30,2		
285			463179,77	1336949,47
	134° 18' 46"	529,36		
286			462809,97	1337328,25
	132° 17' 08"	432,1		
287			462519,24	1337647,92
	144° 24' 47"	33,85		
288			462491,71	1337667,62
	122° 22' 11"	55,01		
289			462462,26	1337714,08
	129° 40' 30"	47,16		
290			462432,15	1337750,38
	129° 43' 53"	290,24		
291			462246,63	1337973,59
	129° 08' 42"	213,42		
292			462111,9	1338139,11
	126° 18' 27"	271,65		
293			461951,05	1338358,02
	126° 11' 45"	111,52		
294			461885,19	1338448,02
	137° 57' 17"	14,68		
295			461874,29	1338457,85
	124° 08' 21"	414,79		
296			461841,51	1338801,16
	120° 17' 12"	354,97		
297			461462,49	1339107,68
	118° 14' 21"	517,4		
298			461217,68	1339563,5
	118° 17' 42"	436,72		
299			461010,67	1339948,04
	117° 47' 58"	192,03		
300			460921,11	1340117,91
	118° 14' 38"	17,71		
301			460912,73	1340133,51
	118° 16' 27"	203,76		
302			460816,21	1340312,96
	118° 52' 09"	568,32		
303			460541,82	1340810,65
	118° 13' 35"	763,75		
304			460180,6	1341483,58
	119° 44' 55"	18,52		
305			460171,41	1341499,66
	119° 44' 37"	300,27		
306			460022,44	1341760,37
	123° 12' 06"	500,07		
307			459748,61	1342178,8
	124° 34' 01"	133,74		
308			459672,73	1342288,93
	124° 33' 51"	597,55		
309			459333,72	1342781,01
	123° 58' 25"	899,35		

Название (номер) межевого знака	Дирекционные углы (град. мин. сек.)	Длина линии(м)	X координата	Y координата
310			458831,15	1343526,84
	122° 43' 39"	81,07		
311			458787,32	1343595,04
	119° 54' 56"	674,96		
312			458450,7	1344180,07
	119° 18' 50"	586,39		
313			458163,61	1344691,37
	118° 40' 00"	382,08		
314			457980,32	1345026,62
	119° 13' 58"	123,76		
315			457919,88	1345134,62
	120° 34' 42"	818,49		
316			457503,5	1345839,29
	122° 37' 58"	238,7		
317			457374,78	1346040,31
	126° 26' 48"	9,75		
318			457368,99	1346048,15
	126° 24' 26"	7,43		
319			457364,58	1346054,13
	122° 41' 58"	14,44		
320			457356,78	1346066,28
	122° 36' 50"	145,61		
321			457278,3	1346188,93
	122° 40' 19"	855,59		
322			456816,43	1346909,14
	122° 41' 10"	1124,84		
323			456208,98	1347855,85
	124° 57' 21"	242,82		
324			456069,86	1348054,86
	124° 57' 38"	123,84		
325			455998,9	1348156,35
	124° 58' 14"	74,83		
326			455956,01	1348217,67
	124° 56' 13"	56,21		
327			455923,82	1348263,75
	124° 55' 33"	73,69		
328			455881,63	1348324,17
	126° 12' 25"	207,09		
329			455759,3	1348491,27
	127° 28' 32"	409,3		
330			455510,27	1348816,1
	131° 52' 51"	57,7		
331			455471,75	1348859,06
	124° 12' 57"	10,88		
332			455465,63	1348868,06
	124° 12' 29"	22,09		
333			455453,21	1348886,33
	137° 13' 34"	26,58		
334			455433,7	1348904,38
	145° 27' 14"	333,63		
335			455158,9	1349093,57
	145° 27' 28"	52,59		

Название (номер) межевого знака	Дирекционные углы (град. мин. сек.)	Длина линии(м)	X координата	Y координата
336			455115,58	1349123,39
	170° 26' 05"	48,5		
337			455067,75	1349131,45
	151° 43' 54"	130,59		
338			454952,73	1349193,3
	182° 57' 44"	30,96		
339			454921,81	1349191,7
	171° 23' 53"	58,57		
340			454863,9	1349200,46
	157° 16' 07"	53,31		
341			454814,73	1349221,06
	184° 25' 39"	218,79		
342			454596,59	1349204,17
	182° 11' 53"	203,11		
343			454393,63	1349196,38
	184° 11' 20"	104,32		
344			454289,59	1349188,76
	201° 04' 31"	261,82		
345			454045,28	1349094,61
	180° 59' 23"	75,27		
346			453970,02	1349093,31
	177° 42' 49"	360,97		
347			453609,34	1349107,71
	192° 03' 54"	36,31		
348			453573,83	1349100,12
	202° 44' 14"	134,05		
349			453450,2	1349048,31
	207° 10' 49"	136,17		
350			453329,07	1348986,11
	193° 39' 05"	36,82		
351			453293,29	1348977,42
	186° 40' 36"	57,37		
352			453236,31	1348970,75
	181° 39' 13"	122,33		
353			453114,03	1348967,22
	180° 21' 06"	84,74		
354			453029,29	1348966,7
	142° 32' 28"	591,38		
355			452559,86	1349326,37
	113° 36' 33"	171,11		
356			452491,33	1349483,16
	137° 12' 19"	411,08		
357			452189,68	1349762,44
	189° 12' 38"	51,98		
358			452138,37	1349754,12
	176° 22' 55"	45,48		
359			452092,98	1349756,99
	161° 14' 18"	37,71		
360			452057,27	1349769,12
	146° 31' 23"	42,51		
361			452021,81	1349792,57
	133° 16' 03"	239,01		

Название (номер) межевого знака	Дирекционные углы (град. мин. сек.)	Длина линии(м)	X координата	Y координата
362			451857,99	1349966,61
	131° 48' 55"	155,41		
363			451754,37	1350082,44
	118° 39' 45"	52,79		
364			451729,05	1350128,76
	141° 09' 55"	39,9		
365			451697,97	1350153,78
	144° 09' 55"	379,25		
366			451390,51	1350375,81
	136° 48' 35"	363,43		
367			451125,54	1350624,55
	110° 09' 57"	332,6		
368			451010,88	1350936,76
	69° 09' 05"	440,1		
369			451167,51	1351348,04
	102° 58' 57"	123,03		
370			451139,87	1351467,93
	143° 48' 02"	217,91		
371			450964,02	1351596,63
	182° 54' 26"	199,33		
372			450764,95	1351586,52
	144° 53' 38"	219,18		
373			450585,64	1351712,57
	144° 46' 35"	199,59		
374			450422,59	1351827,69
	143° 44' 05"	176,1		
375			450280,6	1351931,86
	144° 11' 46"	116,1		
376			450186,44	1351999,78
	144° 10' 59"	45,81		
377			450149,29	1352026,59
	153° 57' 48"	253,61		
378			449921,42	1352137,91
	156° 32' 49"	159,15		
379			449775,42	1352201,25
	156° 32' 37"	40		
380			449738,73	1352217,17
	143° 42' 52"	166,47		
381			449604,54	1352315,69
	156° 11' 59"	269,43		
382			449358,02	1352424,42
	169° 32' 48"	160,72		
383			449199,97	1352453,58
	170° 15' 51"	357,53		
384			448847,59	1352514,04
	132° 13' 40"	125,3		
385			448763,38	1352606,82
	227° 00' 47"	221,43		
386			448612,4	1352444,84
	222° 33' 56"	73,58		
387			448558,21	1352395,07
	224° 55' 43"	312,55		

Название (номер) межевого знака	Дирекционные углы (град. мин. сек.)	Длина линии(м)	X координата	Y координата
388			448336,93	1352174,34
	238° 16' 00"	442,84		
389			448104,01	1351797,7
	240° 43' 41"	375,09		
390			447920,61	1351470,51
	279° 54' 07"	213,89		
391			447957,39	1351259,81
	288° 01' 52"	324,81		
392			448057,93	1350950,95
	290° 58' 30"	215,92		
393			448135,22	1350749,34
	246° 54' 02"	113,12		
394			448090,84	1350645,29
	298° 44' 50"	41,81		
395			448110,95	1350608,63
	299° 40' 03"	54,21		
396			448137,78	1350561,53
	287° 20' 10"	32,32		
397			448147,41	1350530,68
	283° 00' 18"	49,73		
398			448158,6	1350482,23
	288° 02' 24"	67,88		
399			448179,62	1350417,69
	287° 23' 28"	18,4		
400			448185,12	1350400,13
	261° 04' 29"	29,65		
401			448180,52	1350370,84
	217° 22' 14"	187,64		
402			448031,4	1350256,95
	286° 01' 43"	33,14		
403			448040,55	1350225,1
	279° 54' 59"	17,01		
404			448043,48	1350208,34
	288° 44' 27"	20,14		
405			448049,95	1350189,27
	279° 57' 43"	40,35		
406			448056,93	1350149,53
	256° 34' 25"	40,1		
407			448047,62	1350110,53
	237° 01' 02"	19,32		
408			448037,1	1350094,32
	184° 43' 08"	42,54		
409			447994,7	1350090,82
	169° 25' 12"	103,15		
410			447893,3	1350109,76
	236° 43' 13"	36,79		
411			447873,11	1350079
	256° 37' 18"	58,3		
412			447859,62	1350022,28
	270° 10' 30"	9,82		
413			447859,65	1350012,46
	275° 28' 58"	35,79		

Название (номер) межевого знака	Дирекционные углы (град. мин. сек.)	Длина линии(м)	X координата	Y координата
414			447863,07	1349976,83
	274° 34' 08"	13,93		
415			447864,18	1349962,94
	314° 45' 33"	45,4		
416			447896,15	1349930,7
	342° 26' 20"	17		
417			447912,36	1349925,57
	343° 09' 38"	43,05		
418			447953,56	1349913,1
	335° 49' 28"	14,48		
419			447966,77	1349907,17
	318° 56' 57"	31,52		
420			447990,54	1349886,47
	270° 47' 05"	31,39		
421			447990,97	1349855,08
	263° 47' 32"	20,07		
422			447988,8	1349835,13
	249° 32' 55"	72,98		
423			447963,3	1349766,75
	240° 22' 29"	47,58		
424			447939,78	1349725,39
	221° 27' 37"	30,46		
425			447916,95	1349705,22
	212° 42' 34"	34,68		
426			447887,77	1349686,48
	213° 38' 43"	17,71		
427			447873,03	1349676,67
	251° 51' 41"	16,51		
428			447867,89	1349660,98
	317° 44' 05"	18,08		
429			447881,27	1349648,82
	329° 38' 42"	28,42		
430			447905,79	1349634,46
	331° 25' 53"	40,3		
431			447941,18	1349615,19
	328° 59' 42"	23,8		
432			447961,58	1349602,93
	321° 22' 14"	14,72		
433			447973,08	1349593,74
	303° 44' 13"	20,31		
434			447984,36	1349576,85
	301° 03' 41"	12,09		
435			447990,6	1349566,49
	283° 03' 10"	10,32		
436			447992,93	1349556,44
	277° 32' 50"	23,91		
437			447996,07	1349532,74
	242° 29' 19"	69,86		
438			447963,8	1349470,78
	259° 30' 03"	32,71		
439			447957,84	1349438,62
	277° 01' 36"	93,19		

Название (номер) межевого знака	Дирекционные углы (град. мин. сек.)	Длина линии(м)	X координата	Y координата
440			447969,24	1349346,13
	249° 32' 57"	77,76		
441			447942,07	1349273,27
	157° 22' 20"	277,38		
442			447686,04	1349379,99
	156° 21' 17"	187,1		
443			447514,65	1349455,03
	157° 27' 26"	242,53		
444			447290,65	1349548,01
	268° 04' 52"	841,91		
445			447262,46	1348706,57
	268° 04' 46"	205		
446			447255,59	1348501,69
	234° 55' 53"	366,28		
447			447045,14	1348201,9
	328° 16' 43"	29,31		
448			447070,07	1348186,49
	282° 13' 37"	415,75		
449			447158,12	1347780,17
	265° 24' 05"	49,27		
450			447154,17	1347731,06
	241° 26' 25"	123,47		
451			447095,14	1347622,61
	245° 04' 14"	107,02		
452			447050,03	1347525,56
	346° 16' 09"	58,27		
453			447106,63	1347511,73
	342° 51' 45"	265,49		
454			447360,33	1347433,5
	325° 46' 26"	43,27		
455			447396,11	1347409,16
	350° 09' 52"	57,55		
456			447452,81	1347399,33
	357° 08' 54"	89,85		
457			447542,55	1347394,86
	5° 48' 38"	53,64		
458			447595,91	1347400,29
	345° 20' 07"	30,73		
459			447625,64	1347392,51
	300° 10' 26"	25,01		
460			447638,21	1347370,89
	277° 22' 46"	138,59		
461			447656,01	1347233,45
	274° 40' 46"	185,58		
462			447671,15	1347048,49
	324° 19' 50"	45,45		
463			447708,07	1347021,99
	288° 25' 43"	56,88		
464			447726,05	1346968,03
	291° 48' 09"	96,85		
465			447762,02	1346878,11
	330° 06' 02"	87,35		

Название (номер) межевого знака	Дирекционные углы (град. мин. сек.)	Длина линии(м)	X координата	Y координата
466			447837,74	1346834,57
	1° 48' 54"	59,67		
467			447897,38	1346836,46
	4° 06' 06"	91,71		
468			447988,86	1346843,02
	6° 15' 21"	53,96		
469			448042,5	1346848,9
	337° 56' 27"	82,94		
470			448119,37	1346817,75
	308° 45' 23"	29,65		
471			448137,93	1346794,63
	286° 20' 40"	43		
472			448150,03	1346753,37
	318° 18' 47"	56,16		
473			448191,97	1346716,02
	359° 50' 30"	54,3		
474			448246,27	1346715,87
	357° 32' 54"	46,52		
475			448292,75	1346713,88
	302° 14' 42"	69,72		
476			448329,95	1346654,91
	226° 39' 36"	27,58		
477			448311,02	1346634,85
	205° 20' 31"	31,84		
478			448282,24	1346621,22
	233° 33' 39"	30,59		
479			448264,07	1346596,61
	259° 52' 46"	43,08		
480			448256,5	1346554,2
	230° 24' 08"	65,34		
481			448214,85	1346503,85
	215° 50' 34"	46,3		
482			448177,32	1346476,74
	207° 28' 38"	29,5		
483			448151,15	1346463,13
	220° 28' 51"	24,77		
484			448132,31	1346447,05
	224° 08' 30"	17,93		
485			448119,44	1346434,56
	270° 00' 00"	17,04		
486			448119,44	1346417,52
	336° 10' 18"	17,8		
487			448135,72	1346410,33
	291° 26' 14"	34,17		
488			448148,21	1346378,52
	279° 57' 32"	28,45		
489			448153,13	1346350,5
	291° 50' 13"	27,02		
490			448163,18	1346325,42
	269° 22' 22"	34,71		
491			448162,8	1346290,71
	261° 58' 34"	26,72		

Название (номер) межевого знака	Дирекционные углы (град. мин. сек.)	Длина линии(м)	X координата	Y координата
492			448159,07	1346264,25
	268° 03' 52"	33,16		
493			448157,95	1346231,11
	217° 36' 47"	17,27		
494			448144,27	1346220,57
	148° 24' 57"	107,25		
495			448052,91	1346276,74
	122° 36' 02"	115,09		
496			447990,9	1346373,7
	127° 28' 37"	19,07		
497			447979,3	1346388,83
	46° 16' 59"	23,37		
498			447995,45	1346405,72
	87° 03' 08"	40,25		
499			447997,52	1346445,92
	103° 18' 37"	36,18		
500			447989,19	1346481,13
	120° 17' 33"	93,83		
501			447941,86	1346562,15
	121° 49' 55"	42,34		
502			447919,53	1346598,12
	144° 56' 32"	26,38		
503			447897,94	1346613,27
	163° 02' 23"	23,35		
504			447875,61	1346620,08
	176° 52' 30"	90,25		
505			447785,49	1346625
	192° 03' 15"	45,3		
506			447741,19	1346615,54
	221° 43' 34"	42,1		
507			447709,77	1346587,52
	242° 38' 24"	146,66		
508			447642,37	1346457,27
	232° 30' 15"	125,02		
509			447566,27	1346358,08
	235° 50' 42"	25,63		
510			447551,88	1346336,87
	236° 34' 15"	69,41		
511			447513,64	1346278,94
	202° 32' 53"	70,1		
512			447448,9	1346252,06
	201° 32' 09"	77,34		
513			447376,96	1346223,67
	208° 48' 56"	77,78		
514			447308,81	1346186,18
	231° 48' 50"	128,61		
515			447229,3	1346085,09
	252° 03' 35"	55,32		
516			447212,26	1346032,46
	251° 33' 54"	85		
517			447185,38	1345951,82
	249° 25' 03"	47,93		

Название (номер) межевого знака	Дирекционные углы (град. мин. сек.)	Длина линии(м)	X координата	Y координата
518			447168,53	1345906,95
	227° 09' 48"	70,99		
519			447120,26	1345854,89
	207° 10' 48"	78,75		
520			447050,21	1345818,92
	188° 48' 16"	81,6		
521			446969,57	1345806,43
	165° 49' 27"	72,64		
522			446899,14	1345824,22
	180° 55' 39"	46,96		
523			446852,19	1345823,46
	199° 19' 14"	61,78		
524			446793,89	1345803,02
	214° 21' 42"	89,9		
525			446719,68	1345752,28
	237° 14' 56"	108,49		
526			446660,99	1345661,04
	238° 44' 15"	43,41		
527			446638,46	1345623,93
	211° 39' 37"	133,44		
528			446524,88	1345553,89
	193° 06' 28"	70,95		
529			446455,78	1345537,8
	167° 06' 51"	100,98		
530			446357,34	1345560,32
	168° 52' 55"	88,37		
531			446270,63	1345577,36
	163° 02' 15"	102,52		
532			446172,57	1345607,27
	155° 51' 17"	60,16		
533			446117,67	1345631,88
	145° 53' 39"	72,25		
534			446057,85	1345672,39
	147° 48' 19"	36,24		
535			446027,18	1345691,7
	137° 17' 00"	26,8		
536			446007,49	1345709,88
	114° 32' 35"	19,14		
537			445999,54	1345727,29
	93° 58' 36"	29,99		
538			445997,46	1345757,21
	76° 56' 17"	26,81		
539			446003,52	1345783,33
	54° 17' 27"	48,97		
540			446032,1	1345823,09
	42° 26' 16"	77,98		
541			446089,65	1345875,71
	47° 20' 17"	105,04		
542			446160,83	1345952,95
	53° 24' 00"	64,14		
543			446199,07	1346004,44
	76° 44' 29"	19,84		

Название (номер) межевого знака	Дирекционные углы (град. мин. сек.)	Длина линии(м)	X координата	Y координата
544			446203,62	1346023,75
	81° 18' 07"	42,52		
545			446210,05	1346065,78
	109° 20' 17"	37,72		
546			446197,56	1346101,37
	155° 21' 03"	12,71		
547			446186,01	1346106,67
	176° 01' 58"	95,83		
548			446090,41	1346113,3
	193° 34' 19"	84,72		
549			446008,06	1346093,42
	194° 37' 23"	90		
550			445920,98	1346070,7
	189° 20' 39"	151,57		
551			445771,42	1346046,09
	176° 59' 12"	54,02		
552			445717,47	1346048,93
	177° 08' 14"	56,86		
553			445660,68	1346051,77
	156° 54' 55"	62,77		
554			445602,94	1346076,38
	135° 07' 54"	58,5		
555			445561,48	1346117,65
	111° 00' 45"	55,97		
556			445541,41	1346169,9
	110° 48' 57"	49,02		
557			445523,99	1346215,72
	106° 12' 11"	46,12		
558			445511,12	1346260,01
	110° 12' 02"	35,1		
559			445499	1346292,95
	131° 25' 59"	43,19		
560			445470,42	1346325,33
	136° 47' 47"	42,86		
561			445439,18	1346354,67
	168° 42' 00"	33,78		
562			445406,05	1346361,29
	196° 36' 24"	56,3		
563			445352,1	1346345,2
	204° 15' 21"	88,46		
564			445271,45	1346308,86
	216° 21' 54"	85,58		
565			445202,54	1346258,12
	203° 37' 47"	115,71		
566			445096,53	1346211,74
	204° 32' 57"	84,29		
567			445019,86	1346176,72
	229° 05' 36"	56,37		
568			444982,95	1346134,12
	258° 06' 33"	55,13		
569			444971,59	1346080,17
	266° 31' 41"	62,58		

Название (номер) межевого знака	Дирекционные углы (град. мин. сек.)	Длина линии(м)	X координата	Y координата
570			444967,8	1346017,7
	249° 31' 47"	75,77		
571			444941,3	1345946,71
	207° 49' 43"	38,54		
572			444907,22	1345928,72
	173° 23' 18"	65,75		
573			444841,91	1345936,29
	149° 51' 26"	67,87		
574			444783,22	1345970,37
	145° 24' 01"	178,69		
575			444636,13	1346071,84
	162° 37' 45"	71,01		
576			444568,36	1346093,04
	179° 24' 37"	36,92		
577			444531,44	1346093,42
	191° 09' 15"	41,1		
578			444491,12	1346085,47
	211° 17' 16"	45,19		
579			444452,5	1346062
	232° 05' 48"	58,55		
580			444416,53	1346015,8
	249° 53' 54"	33,05		
581			444405,17	1345984,76
	272° 21' 34"	55,14		
582			444407,44	1345929,67
	289° 56' 02"	91,63		
583			444438,68	1345843,53
	287° 29' 13"	72,45		
584			444460,45	1345774,43
	284° 02' 10"	66,34		
585			444476,54	1345710,07
	271° 58' 18"	54,93		
586			444478,43	1345655,17
	270° 48' 35"	67,22		
587			444479,38	1345587,96
	259° 16' 47"	35,64		
588			444472,75	1345552,94
	243° 26' 06"	35,98		
589			444456,66	1345520,76
	211° 37' 00"	28,9		
590			444432,05	1345505,61
	177° 23' 36"	104,23		
591			444327,93	1345510,35
	173° 35' 32"	262,89		
592			444066,68	1345539,69
	179° 47' 10"	251,78		
593			443814,9	1345540,63
	169° 10' 22"	131,06		
594			443686,17	1345565,25
	181° 56' 54"	55,88		
595			443630,32	1345563,35
	214° 41' 27"	59,86		

Название (номер) межевого знака	Дирекционные углы (град. мин. сек.)	Длина линии(м)	X координата	Y координата
596			443581,1	1345529,28
	239° 25' 20"	145,13		
597			443507,27	1345404,33
	212° 28' 19"	61,71		
598			443455,21	1345371,2
	192° 48' 22"	64,06		
599			443392,74	1345357
	209° 32' 17"	65,27		
600			443335,95	1345324,82
	212° 10' 09"	138,67		
601			443218,57	1345250,99
	199° 39' 17"	98,5		
602			443125,81	1345217,86
	165° 38' 03"	80,13		
603			443048,19	1345237,74
	157° 08' 47"	124,29		
604			442933,66	1345286,01
	175° 29' 07"	108,24		
605			442825,76	1345294,53
	183° 08' 35"	86,27		
606			442739,62	1345289,8
	208° 33' 28"	85,14		
607			442664,84	1345249,1
	236° 51' 08"	110,79		
608			442604,26	1345156,34
	236° 26' 25"	118,14		
609			442538,95	1345057,89
	205° 05' 38"	82,57		
610			442464,17	1345022,87
	174° 43' 30"	61,78		
611			442402,65	1345028,55
	161° 22' 17"	88,91		
612			442318,4	1345056,95
	141° 04' 24"	189,81		
613			442170,74	1345176,21
	140° 31' 25"	83,38		
614			442106,38	1345229,22
	155° 07' 19"	72		
615			442041,06	1345259,51
	183° 56' 24"	19,36		
616			442021,75	1345258,18
	210° 02' 56"	61,23		
617			441968,75	1345227,52
	232° 39' 55"	56,19		
618			441934,67	1345182,84
	266° 39' 03"	19,34		
619			441933,54	1345163,53
	273° 26' 53"	75,49		
620			441938,08	1345088,18
	277° 02' 11"	61,8		
621			441945,65	1345026,85
	256° 55' 14"	38,49		

Название (номер) межевого знака	Дирекционные углы (град. мин. сек.)	Длина линии(м)	X координата	Y координата
622			441936,94	1344989,36
	247° 29' 38"	28,68		
623			441925,96	1344962,86
	222° 30' 50"	30,81		
624			441903,25	1344942,04
	203° 03' 31"	38,68		
625			441867,66	1344926,89
	192° 16' 44"	65,88		
626			441803,29	1344912,88
	183° 02' 06"	50,05		
627			441753,31	1344910,23
	160° 58' 31"	58,07		
628			441698,41	1344929,16
	143° 55' 51"	48,24		
629			441659,42	1344957,56
	136° 15' 32"	36,69		
630			441632,91	1344982,93
	120° 18' 14"	39,02		
631			441613,22	1345016,62
	120° 48' 19"	73,19		
632			441575,74	1345079,48
	144° 44' 04"	83,93		
633			441507,21	1345127,94
	154° 19' 18"	109,23		
634			441408,77	1345175,27
	192° 59' 43"	63,15		
635			441347,24	1345161,07
	204° 03' 58"	106,77		
636			441249,75	1345117,53
	231° 25' 59"	179,17		
637			441138,05	1344977,44
	204° 52' 53"	71,99		
638			441072,74	1344947,15
	218° 01' 40"	93,73		
639			440998,91	1344889,41
	231° 28' 58"	118,55		
640			440925,08	1344796,65
	256° 09' 43"	67,27		
641			440908,99	1344731,33
	269° 12' 40"	137,26		
642			440907,1	1344594,08
	267° 29' 05"	108		
643			440902,36	1344486,18
	251° 34' 17"	56,88		
644			440884,38	1344432,22
	227° 52' 50"	93,14		
645			440821,91	1344363,13
	185° 54' 25"	137,98		
646			440684,66	1344348,93
	158° 24' 16"	97,73		
647			440593,79	1344384,9
	170° 19' 12"	39,37		

Название (номер) межевого знака	Дирекционные углы (град. мин. сек.)	Длина линии(м)	X координата	Y координата
648			440554,98	1344391,52
	188° 07' 37"	53,55		
649			440501,97	1344383,95
	224° 29' 15"	74,29		
650			440448,97	1344331,89
	243° 04' 16"	66,88		
651			440418,68	1344272,26
	233° 34' 09"	79,06		
652			440371,73	1344208,65
	327° 20' 15"	22,74		
653			440390,87	1344196,38
	351° 17' 24"	47,08		
654			440437,41	1344189,25
	1° 34' 51"	43,5		
655			440480,89	1344190,45
	19° 23' 19"	16,72		
656			440496,66	1344196
	347° 53' 30"	20,69		
657			440516,89	1344191,66
	294° 55' 22"	16,54		
658			440523,86	1344176,66
	254° 38' 46"	39,66		
659			440513,36	1344138,42
	299° 03' 48"	12,62		
660			440519,49	1344127,39
	187° 54' 46"	25,71		
661			440494,02	1344123,85
	221° 35' 06"	19,59		
662			440479,37	1344110,85
	265° 48' 50"	32,88		
663			440476,97	1344078,06
	300° 19' 36"	21,13		
664			440487,64	1344059,82
	325° 10' 21"	34,23		
665			440515,74	1344040,27
	297° 45' 53"	59,38		
666			440543,4	1343987,73
	338° 17' 07"	20,84		
667			440562,76	1343980,02
	4° 14' 11"	14,08		
668			440576,8	1343981,06
	25° 32' 57"	22,95		
669			440597,51	1343990,96
	12° 34' 12"	22,65		
670			440619,62	1343995,89
	355° 14' 52"	16,66		
671			440636,22	1343994,51
	329° 49' 54"	11,24		
672			440645,94	1343988,86
	286° 14' 16"	11,3		
673			440649,1	1343978,01
	252° 14' 05"	41,13		

Название (номер) межевого знака	Дирекционные углы (град. мин. сек.)	Длина линии(м)	X координата	Y координата
674			440636,55	1343938,84
	240° 11' 26"	41,8		
675			440615,77	1343902,57
	254° 08' 20"	37,39		
676			440605,55	1343866,6
	223° 29' 15"	10,45		
677			440597,97	1343859,41
	178° 29' 11"	14,39		
678			440583,59	1343859,79
	161° 50' 43"	49,81		
679			440536,26	1343875,31
	186° 20' 25"	24		
680			440512,41	1343872,66
	210° 14' 41"	21,04		
681			440494,23	1343862,06
	257° 19' 45"	31,05		
682			440487,42	1343831,77
	275° 17' 06"	38,98		
683			440491,01	1343792,96
	290° 54' 25"	33,43		
684			440502,94	1343761,73
	293° 01' 23"	26,13		
685			440513,16	1343737,68
	318° 49' 39"	16,1		
686			440525,26	1343727,08
	339° 06' 47"	18,04		
687			440542,13	1343720,65
	325° 42' 01"	15,12		
688			440554,62	1343712,13
	303° 26' 16"	22,68		
689			440567,12	1343693,2
	305° 27' 05"	16,97		
690			440576,96	1343679,38
	326° 51' 24"	16,28		
691			440590,59	1343670,48
	334° 18' 37"	27,52		
692			440615,39	1343658,55
	324° 53' 38"	14,82		
693			440627,51	1343650,03
	281° 42' 57"	10,24		
694			440629,59	1343640
	244° 22' 16"	15,33		
695			440622,96	1343626,18
	250° 37' 36"	25,68		
696			440614,44	1343601,95
	265° 53' 00"	13,09		
697			440613,5	1343588,89
	296° 06' 24"	11,18		
698			440618,42	1343578,85
	313° 13' 18"	25,98		
699			440636,21	1343559,92
	318° 30' 13"	17,7		

Название (номер) межевого знака	Дирекционные углы (град. мин. сек.)	Длина линии(м)	X координата	Y координата
700			440649,47	1343548,19
	319° 13' 23"	14,5		
701			440660,45	1343538,72
	287° 01' 28"	19,4		
702			440666,13	1343520,17
	277° 49' 49"	22,17		
703			440669,15	1343498,21
	309° 59' 49"	15,32		
704			440679	1343486,47
	328° 44' 19"	28,73		
705			440703,56	1343471,56
	327° 18' 32"	87,5		
706			440777,2	1343424,3
	335° 36' 50"	643,16		
707			441362,98	1343158,75
	335° 13' 13"	34,6		
708			441394,39	1343144,25
	329° 38' 22"	56,21		
709			441442,89	1343115,84
	310° 23' 58"	78,2		
710			441493,57	1343056,29
	207° 09' 02"	45,08		
711			441453,46	1343035,72
	200° 58' 52"	137,88		
712			441324,72	1342986,35
	240° 59' 36"	194,2		
713			441230,55	1342816,51
	227° 07' 57"	103,19		
714			441160,35	1342740,88
	222° 16' 25"	0,15		
715			441160,24	1342740,78
	137° 07' 29"	33,38		
716			441135,78	1342763,49
	209° 39' 49"	41,12		
717			441100,05	1342743,14
	183° 28' 26"	21,62		
718			441078,47	1342741,83
	147° 31' 00"	76,77		
719			441013,71	1342783,06
	156° 05' 39"	83,09		
720			440937,75	1342816,73
	135° 43' 50"	110,93		
721			440858,32	1342894,16
	146° 37' 35"	85,37		
722			440787,03	1342941,12
	160° 27' 52"	83,46		
723			440708,37	1342969,03
	163° 45' 32"	44,19		
724			440665,94	1342981,39
	55° 10' 50"	19,84		
725			440677,27	1342997,68
	59° 47' 24"	31,94		

Название (номер) межевого знака	Дирекционные углы (град. мин. сек.)	Длина линии(м)	X координата	Y координата
726			440693,34	1343025,28
	68° 23' 07"	4,56		
727			440695,02	1343029,52
	55° 20' 00"	123,03		
728			440765	1343130,71
	157° 40' 50"	286,57		
729			440499,9	1343239,54
	222° 23' 47"	116,44		
730			440413,91	1343161,03
	217° 41' 08"	288,54		
731			440185,57	1342984,64
	177° 08' 01"	7		
732			440178,58	1342984,99
	217° 40' 43"	60,37		
733			440130,8	1342948,09
	205° 17' 30"	188,96		
734			439959,95	1342867,36
	169° 46' 26"	172,42		
735			439790,27	1342897,97
	147° 06' 59"	277,01		
736			439557,64	1343048,37
	238° 33' 28"	387,51		
737			439355,5	1342717,76
	141° 55' 15"	44,54		
738			439320,44	1342745,23
	208° 46' 27"	161,15		
739			439179,19	1342667,66
	297° 32' 02"	300,45		
740			439318,08	1342401,24
	38° 15' 06"	49,1		
741			439356,64	1342431,64
	41° 59' 29"	19,81		
742			439371,36	1342444,89
	39° 48' 20"	28,43		
743			439393,2	1342463,09
	35° 45' 38"	61,57		
744			439443,16	1342499,07
	314° 08' 09"	171,61		
745			439562,66	1342375,91
	9° 51' 38"	169,34		
746			439729,5	1342404,91
	311° 07' 07"	14,42		
747			439738,98	1342394,05
	317° 11' 45"	212,97		
748			439895,23	1342249,34
	322° 51' 09"	29,29		
749			439918,58	1342231,65
	8° 28' 02"	21,39		
750			439939,74	1342234,8
	351° 36' 33"	26,73		
751			439966,18	1342230,9
	325° 56' 11"	19,57		

Название (номер) межевого знака	Дирекционные углы (град. мин. сек.)	Длина линии(м)	X координата	Y координата
752			439982,39	1342219,94
	355° 03' 29"	40,28		
753			440022,52	1342216,47
	316° 38' 13"	64,11		
754			440069,13	1342172,45
	305° 24' 28"	87,07		
755			440119,58	1342101,48
	271° 00' 30"	21,59		
756			440119,96	1342079,89
	254° 36' 03"	15,7		
757			440115,79	1342064,75
	245° 33' 52"	22,87		
758			440106,33	1342043,93
	227° 03' 33"	22,24		
759			440091,18	1342027,65
	217° 21' 16"	36,19		
760			440062,41	1342005,69
	230° 19' 44"	20,18		
761			440049,53	1341990,16
	254° 59' 42"	16,07		
762			440045,37	1341974,64
	284° 02' 10"	12,49		
763			440048,4	1341962,52
	334° 34' 13"	8,8		
764			440056,35	1341958,74
	348° 26' 35"	35,94		
765			440091,56	1341951,54
	339° 12' 11"	31,99		
766			440121,47	1341940,18
	325° 29' 18"	29,4		
767			440145,7	1341923,52
	310° 14' 58"	25,78		
768			440162,36	1341903,84
	283° 42' 05"	31,96		
769			440169,93	1341872,79
	283° 17' 23"	34,63		
770			440177,89	1341839,09
	313° 15' 28"	26,51		
771			440196,06	1341819,78
	333° 26' 30"	38,94		
772			440230,89	1341802,37
	353° 33' 54"	50,68		
773			440281,25	1341796,69
	355° 19' 35"	69,71		
774			440350,73	1341791,01
	352° 30' 29"	26,15		
775			440376,66	1341787,6
	334° 27' 58"	37,77		
776			440410,74	1341771,32
	353° 14' 26"	28,97		
777			440439,51	1341767,91
	317° 48' 13"	21,97		

Название (номер) межевого знака	Дирекционные углы (град. мин. сек.)	Длина линии(м)	X координата	Y координата
778			440455,79	1341753,15
	335° 52' 42"	27,8		
779			440481,16	1341741,79
	313° 33' 03"	31,87		
780			440503,12	1341718,69
	306° 15' 45"	21,13		
781			440515,62	1341701,65
	281° 00' 41"	15,81		
782			440518,64	1341686,13
	252° 29' 09"	22,63		
783			440511,83	1341664,55
	249° 38' 51"	25,04		
784			440503,12	1341641,07
	317° 33' 14"	9,84		
785			440510,38	1341634,43
	306° 53' 56"	27,65		
786			440526,98	1341612,32
	255° 04' 48"	19,34		
787			440522	1341593,63
	220° 02' 59"	31,55		
788			440497,85	1341573,33
	172° 05' 07"	44,01		
789			440454,26	1341579,39
	225° 43' 11"	14,64		
790			440444,04	1341568,91
	191° 30' 01"	23,62		
791			440420,89	1341564,2
	236° 18' 36"	9,19		
792			440415,79	1341556,55
	277° 10' 45"	17,04		
793			440417,92	1341539,64
	242° 25' 22"	14,43		
794			440411,24	1341526,85
	309° 41' 04"	49,08		
795			440442,58	1341489,08
	282° 35' 24"	31,52		
796			440449,45	1341458,32
	245° 20' 20"	24,9		
797			440439,06	1341435,69
	217° 36' 47"	78,65		
798			440376,76	1341387,69
	242° 48' 41"	24,25		
799			440365,68	1341366,12
	267° 54' 35"	17,82		
800			440365,03	1341348,31
	215° 53' 50"	19,08		
801			440349,57	1341337,12
	290° 50' 51"	51,31		
802			440367,83	1341289,17
	306° 29' 30"	27,58		
803			440384,23	1341267
	279° 49' 02"	11,14		

Название (номер) межевого знака	Дирекционные углы (град. мин. сек.)	Длина линии(м)	X координата	Y координата
804			440386,13	1341256,02
	222° 58' 29"	15,01		
805			440375,15	1341245,79
	207° 17' 45"	39,62		
806			440339,94	1341227,62
	219° 48' 02"	29,57		
807			440317,22	1341208,69
	255° 00' 18"	27,83		
808			440310,02	1341181,81
	265° 36' 21"	29,63		
809			440307,75	1341152,27
	284° 53' 04"	25,07		
810			440314,19	1341128,04
	291° 19' 44"	16,66		
811			440320,25	1341112,52
	0° 00' 00"	20,44		
812			440340,69	1341112,52
	356° 27' 00"	48,93		
813			440389,53	1341109,49
	12° 47' 59"	34,17		
814			440422,85	1341117,06
	353° 56' 49"	25,13		
815			440447,84	1341114,41
	336° 48' 52"	17,3		
816			440463,74	1341107,6
	20° 46' 23"	23,49		
817			440485,7	1341115,93
	2° 34' 39"	16,68		
818			440502,36	1341116,68
	347° 40' 00"	24,81		
819			440526,6	1341111,38
	336° 22' 19"	26,45		
820			440550,83	1341100,78
	271° 43' 37"	37,5		
821			440551,96	1341063,3
	258° 46' 59"	44,78		
822			440543,25	1341019,38
	283° 52' 56"	31,59		
823			440550,83	1340988,71
	261° 36' 10"	23,35		
824			440547,42	1340965,61
	281° 32' 50"	18,93		
825			440551,21	1340947,06
	271° 43' 37"	37,5		
826			440552,34	1340909,58
	309° 08' 29"	20,99		
827			440565,59	1340893,3
	353° 29' 45"	30,1		
828			440595,5	1340889,89
	21° 48' 11"	69,33		
829			440659,87	1340915,64
	41° 06' 05"	23,61		

Название (номер) межевого знака	Дирекционные углы (град. мин. сек.)	Длина линии(м)	X координата	Y координата
830			440677,66	1340931,16
	85° 24' 33"	18,99		
831			440679,18	1340950,09
	113° 20' 37"	18,15		
832			440671,99	1340966,75
	143° 03' 33"	25,82		
833			440651,35	1340982,27
	127° 19' 16"	19,05		
834			440639,8	1340997,42
	80° 52' 21"	19,42		
835			440642,88	1341016,59
	65° 47' 58"	22,98		
836			440652,3	1341037,55
	29° 30' 20"	43,07		
838			440689,78	1341058,76
	349° 46' 02"	23,47		
839			440712,88	1341054,59
	349° 46' 37"	46,94		
840			440759,07	1341046,26
	352° 33' 43"	26,34		
841			440785,19	1341042,85
	9° 21' 35"	34,92		
842			440819,65	1341048,53
	46° 28' 27"	41,78		
843			440848,42	1341078,82
	354° 09' 24"	33,49		
844			440881,74	1341075,41
	340° 43' 33"	73,4		
845			440951,03	1341051,18
	4° 50' 55"	44,84		
846			440995,71	1341054,97
	12° 38' 49"	41,52		
847			441036,22	1341064,06
	32° 16' 30"	34,03		
848			441064,99	1341082,23
	45° 26' 27"	34,01		
849			441088,85	1341106,46
	70° 14' 03"	35,81		
850			441100,96	1341140,16
	76° 16' 48"	65,48		
851			441116,49	1341203,77
	60° 28' 53"	36,11		
852			441134,28	1341235,19
	50° 19' 51"	40,34		
853			441160,03	1341266,24
	19° 43' 53"	52,69		
854			441209,63	1341284,03
	356° 32' 50"	44		
855			441253,55	1341281,38
	328° 29' 22"	58,41		
856			441303,35	1341250,85
	310° 40' 48"	31,63		

Название (номер) межевого знака	Дирекционные углы (град. мин. сек.)	Длина линии(м)	X координата	Y координата
857			441323,97	1341226,86
	302° 25' 34"	33,2		
858			441341,77	1341198,84
	325° 56' 30"	15,53		
859			441354,64	1341190,14
	328° 07' 51"	16,5		
860			441368,65	1341181,43
	285° 40' 13"	12,59		
861			441372,05	1341169,31
	225° 47' 16"	19,55		
862			441358,42	1341155,3
	214° 19' 58"	18,79		
863			441342,9	1341144,7
	265° 36' 53"	19,75		
864			441341,39	1341125,01
	253° 00' 29"	28,5		
865			441333,06	1341097,75
	228° 03' 15"	18,58		
866			441320,64	1341083,93
	217° 07' 42"	5,32		
867			441316,4	1341080,72
	189° 28' 09"	41,45		
868			441275,51	1341073,9
	203° 59' 27"	43,31		
869			441235,94	1341056,29
	251° 18' 38"	27,77		
870			441227,04	1341029,98
	258° 46' 07"	27,21		
871			441221,74	1341003,29
	270° 32' 33"	20,07		
872			441221,93	1340983,22
	312° 01' 42"	15,55		
873			441232,34	1340971,67
	332° 41' 30"	18,96		
874			441249,19	1340962,97
	352° 17' 38"	17		
875			441266,04	1340960,69
	5° 47' 50"	24,35		
876			441290,27	1340963,15
	350° 21' 41"	29,38		
877			441319,24	1340958,23
	325° 12' 42"	11,29		
878			441328,51	1340951,79
	301° 21' 32"	13,43		
879			441335,5	1340940,32
	275° 54' 47"	42,52		
880			441339,88	1340898,03
	304° 19' 33"	46,99		
881			441366,38	1340859,22
	290° 28' 01"	67,69		
882			441390,05	1340795,8
	285° 50' 43"	88,74		

Название (номер) межевого знака	Дирекционные углы (град. мин. сек.)	Длина линии(м)	X координата	Y координата
883			441414,28	1340710,43
	2° 50' 10"	15,16		
884			441429,42	1340711,18
	3° 23' 50"	38,31		
885			441467,66	1340713,45
	342° 32' 44"	21,44		
886			441488,11	1340707,02
	335° 38' 15"	17,45		
887			441504,01	1340699,82
	316° 24' 09"	21,96		
888			441519,91	1340684,68
	282° 42' 17"	27,55		
889			441525,97	1340657,8
	275° 36' 44"	23,21		
890			441528,24	1340634,7
	262° 44' 47"	20,99		
891			441525,59	1340613,88
	243° 55' 52"	20,66		
892			441516,51	1340595,32
	213° 52' 20"	30,56		
893			441491,14	1340578,29
	203° 57' 45"	26,1		
894			441467,29	1340567,69
	235° 46' 58"	22,9		
895			441454,41	1340548,75
	259° 39' 01"	40,02		
896			441447,22	1340509,38
	283° 51' 53"	31,59		
897			441454,79	1340478,71
	296° 03' 06"	18,97		
898			441463,12	1340461,67
	321° 20' 25"	16,97		
899			441476,37	1340451,07
	0° 00' 00"	35,59		
900			441511,96	1340451,07
	0° 45' 23"	28,78		
901			441540,74	1340451,45
	351° 34' 05"	20,66		
902			441561,18	1340448,42
	319° 11' 20"	38,53		
903			441590,34	1340423,24
	312° 50' 42"	28,4		
904			441609,65	1340402,42
	286° 29' 30"	31,99		
905			441618,73	1340371,75
	273° 30' 06"	31,11		
906			441620,63	1340340,7
	260° 46' 10"	37,78		
907			441614,57	1340303,41
	278° 12' 31"	18,56		
908			441617,22	1340285,04
	300° 18' 10"	55,91		

Название (номер) межевого знака	Дирекционные углы (град. мин. сек.)	Длина линии(м)	X координата	Y координата
909			441645,43	1340236,77
	266° 57' 45"	42,84		
910			441643,16	1340193,99
	252° 39' 15"	66,04		
911			441623,47	1340130,95
	269° 02' 59"	22,91		
912			441623,09	1340108,04
	292° 09' 22"	23,1		
913			441631,8	1340086,65
	315° 50' 04"	36,41		
914			441657,92	1340061,28
	338° 38' 19"	28,06		
915			441684,05	1340051,06
	358° 01' 04"	21,97		
916			441706,01	1340050,3
	5° 14' 04"	20,72		
917			441726,64	1340052,19
	20° 13' 08"	29,05		
918			441753,9	1340062,23
	38° 02' 56"	44,23		
919			441788,73	1340089,49
	34° 59' 07"	41,6		
920			441822,81	1340113,34
	22° 39' 53"	32,41		
921			441852,72	1340125,83
	4° 18' 17"	30,38		
922			441883,01	1340128,11
	355° 00' 12"	43,52		
923			441926,36	1340124,32
	346° 08' 56"	30,03		
924			441955,52	1340117,13
	337° 58' 46"	37,37		
925			441990,16	1340103,12
	335° 35' 13"	16,91		
926			442005,56	1340096,13
	317° 43' 35"	10,7		
927			442013,48	1340088,93
	299° 24' 22"	18,04		
928			442022,34	1340073,21
	288° 29' 42"	18,13		
929			442028,09	1340056,02
	285° 52' 02"	19,13		
930			442033,32	1340037,62
	275° 12' 47"	16,73		
931			442034,84	1340020,96
	254° 39' 07"	20,02		
932			442029,54	1340001,65
	221° 20' 08"	12,61		
933			442020,07	1339993,32
	163° 09' 43"	13,05		
934			442007,58	1339997,1
	141° 57' 33"	22,12		

Название (номер) межевого знака	Дирекционные углы (град. мин. сек.)	Длина линии(м)	X координата	Y координата
935			441990,16	1340010,73
	132° 52' 18"	28,94		
936			441970,47	1340031,94
	155° 53' 57"	31,52		
937			441941,7	1340044,81
	186° 54' 22"	44,49		
938			441897,53	1340039,46
	212° 56' 40"	16,62		
939			441883,58	1340030,42
	236° 17' 34"	9,24		
940			441878,45	1340022,73
	250° 10' 00"	20,6		
941			441871,46	1340003,35
	270° 57' 02"	22,9		
942			441871,84	1339980,45
	252° 07' 24"	18,5		
943			441866,16	1339962,84
	253° 58' 54"	22,65		
944			441859,91	1339941,07
	238° 54' 49"	12,82		
945			441853,29	1339930,09
	182° 03' 11"	26,52		
946			441826,79	1339929,14
	191° 43' 48"	19,53		
947			441807,67	1339925,17
	197° 06' 15"	30,91		
948			441778,13	1339916,08
	176° 03' 59"	22,01		
949			441756,17	1339917,59
	158° 11' 08"	24,46		
950			441733,46	1339926,68
	201° 34' 42"	19,55		
951			441715,28	1339919,49
	213° 42' 09"	38,22		
952			441683,48	1339898,28
	216° 04' 11"	32,8		
953			441656,97	1339878,97
	203° 52' 30"	25,25		
954			441633,88	1339868,75
	197° 29' 56"	7,55		
955			441626,68	1339866,48
	253° 18' 28"	7,9		
956			441624,41	1339858,91
	306° 02' 08"	10,3		
957			441630,47	1339850,58
	326° 00' 09"	19,64		
958			441646,75	1339839,6
	329° 51' 36"	58,45		
959			441697,3	1339810,25
	312° 44' 42"	13,66		
960			441706,57	1339800,22
	284° 03' 15"	15,61		

Название (номер) межевого знака	Дирекционные углы (град. мин. сек.)	Длина линии(м)	X координата	Y координата
961			441710,36	1339785,08
	261° 28' 43"	15,32		
962			441708,09	1339769,93
	251° 07' 27"	15,21		
963			441703,17	1339755,54
	260° 18' 37"	15,74		
964			441700,52	1339740,02
	276° 19' 18"	13,71		
965			441702,03	1339726,39
	285° 02' 22"	16,07		
966			441706,2	1339710,87
	292° 04' 08"	15,12		
967			441711,88	1339696,86
	247° 51' 55"	13,08		
968			441706,95	1339684,74
	214° 56' 08"	29,09		
969			441683,1	1339668,08
	265° 36' 05"	34,55		
970			441680,45	1339633,63
	249° 03' 54"	21,24		
971			441672,86	1339613,79
	218° 08' 19"	12,01		
972			441663,41	1339606,37
	205° 57' 24"	15,58		
973			441649,4	1339599,55
	201° 47' 02"	12,23		
974			441638,04	1339595,01
	239° 45' 19"	10,52		
975			441632,74	1339585,92
	272° 36' 43"	16,68		
976			441633,5	1339569,26
	293° 35' 10"	22,72		
977			441642,59	1339548,44
	277° 53' 40"	13,76		
978			441644,48	1339534,81
	209° 03' 42"	7,8		
979			441637,66	1339531,02
	171° 25' 03"	27,94		
980			441610,03	1339535,19
	175° 50' 18"	15,57		
981			441594,5	1339536,32
	223° 21' 22"	9,37		
982			441587,69	1339529,89
	253° 36' 32"	20,13		
983			441582,01	1339510,58
	258° 02' 16"	32,9		
984			441575,19	1339478,39
	255° 04' 37"	35,26		
985			441566,11	1339444,32
	267° 52' 22"	10,24		
986			441565,73	1339434,09
	340° 22' 25"	11,25		

Название (номер) межевого знака	Дирекционные углы (град. мин. сек.)	Длина линии(м)	X координата	Y координата
987			441576,33	1339430,31
	0° 15' 12"	42,97		
988			441619,3	1339430,5
	324° 16' 28"	19,13		
989			441634,83	1339419,33
	280° 34' 15"	14,45		
990			441637,48	1339405,13
	273° 49' 59"	28,27		
991			441639,37	1339376,92
	281° 05' 32"	20,64		
992			441643,34	1339356,67
	295° 47' 36"	12,62		
993			441648,83	1339345,31
	312° 26' 22"	14,88		
994			441658,87	1339334,33
	344° 41' 39"	20,8		
995			441678,93	1339328,84
	352° 31' 03"	14,51		
996			441693,32	1339326,95
	6° 56' 20"	15,64		
997			441708,85	1339328,84
	38° 39' 35"	16,97		
998			441722,1	1339339,44
	73° 11' 05"	17,01		
999			441727,02	1339355,72
	88° 01' 04"	32,96		
1000			441728,16	1339388,66
	70° 46' 08"	25,26		
1001			441736,48	1339412,51
	56° 47' 59"	36,65		
1002			441756,55	1339443,18
	48° 33' 58"	17,17		
1003			441767,91	1339456,05
	17° 21' 53"	12,7		
1004			441780,03	1339459,84
	10° 10' 42"	15		
1005			441794,79	1339462,49
	345° 10' 16"	13,32		
1006			441807,67	1339459,08
	323° 59' 01"	15,44		
1007			441820,16	1339450
	301° 48' 29"	12,92		
1008			441826,97	1339439,02
	273° 18' 49"	19,72		
1009			441828,11	1339419,33
	236° 18' 36"	20,48		
1010			441816,75	1339402,29
	234° 14' 43"	23,33		
1011			441803,12	1339383,36
	281° 40' 51"	11,21		
1012			441805,39	1339372,38
	318° 01' 26"	15,28		

Название (номер) межевого знака	Дирекционные углы (град. мин. сек.)	Длина линии(м)	X координата	Y координата
1013			441816,75	1339362,16
	346° 36' 35"	24,53		
1014			441840,61	1339356,48
	0° 00' 00"	46,57		
1015			441887,18	1339356,48
	351° 51' 47"	24,09		
1016			441911,03	1339353,07
	335° 07' 34"	28,79		
1017			441937,15	1339340,96
	317° 56' 44"	20,92		
1018			441952,68	1339326,95
	299° 27' 39"	20,01		
1019			441962,52	1339309,53
	273° 59' 17"	32,64		
1020			441964,79	1339276,97
	246° 38' 05"	33,41		
1021			441951,54	1339246,3
	280° 19' 01"	21,16		
1022			441955,33	1339225,48
	327° 26' 21"	21,11		
1023			441973,12	1339214,12
	357° 47' 22"	19,7		
1024			441992,81	1339213,36
	354° 09' 24"	33,49		
1025			442026,13	1339209,95
	291° 15' 12"	21,93		
1026			442034,08	1339189,51
	259° 33' 50"	58,52		
1027			442023,48	1339131,96
	271° 59' 11"	43,57		
1028			442024,99	1339088,42
	307° 18' 47"	24,05		
1029			442039,57	1339069,29
	239° 32' 19"	28,76		
1030			442024,99	1339044,5
	237° 24' 26"	208		
1031			441912,95	1338869,26
	238° 17' 19"	23,13		
1032			441900,79	1338849,58
	270° 13' 05"	10,51		
1033			441900,83	1338839,07
	268° 57' 57"	924,15		
1034			441884,15	1337915,07
	269° 12' 46"	1295,76		
1035			441866,35	1336619,43
	268° 50' 05"	372,26		
1036			441858,78	1336247,25
	167° 34' 24"	659,09		
1037			441215,13	1336389,08
	169° 33' 08"	148,34		
1038			441069,25	1336415,98
	126° 52' 12"	0,05		

Название (номер) межевого знака	Дирекционные углы (град. мин. сек.)	Длина линии(м)	X координата	Y координата
1039			441069,22	1336416,02
	169° 38' 31"	257,73		
1040			440815,69	1336462,36
	168° 53' 41"	626,12		
1041			440201,29	1336582,96
	113° 21' 34"	53,75		
1042			440179,98	1336632,3
	176° 03' 32"	71,73		
1043			440108,42	1336637,23
	192° 41' 29"	101,68		
1044			440009,22	1336614,89
	184° 13' 20"	92,63		
1045			439916,84	1336608,07
	208° 22' 43"	49,32		
1046			439873,45	1336584,63
	194° 22' 10"	42,55		
1047			439832,23	1336574,07
	189° 56' 26"	69,92		
1048			439763,36	1336562
	218° 18' 12"	48,69		
1049			439725,15	1336531,82
	150° 45' 04"	4,01		
1050			439721,65	1336533,78
	90° 00' 00"	48,18		
1051			439721,65	1336581,96
	94° 11' 19"	94,33		
1052			439714,76	1336676,04
	94° 06' 18"	146,27		
1053			439704,29	1336821,93
	94° 48' 49"	492,76		
1054			439662,94	1337312,95
	94° 14' 09"	378,54		
1055			439634,98	1337690,46
	185° 36' 17"	926,83		
1056			438712,58	1337599,94
	186° 25' 55"	540,59		
1057			438175,39	1337539,38
	275° 42' 00"	888,55		
1058			438263,64	1336655,22
	274° 44' 51"	1274		
1059			438369,08	1335385,59
	304° 23' 05"	67,48		
1060			438407,19	1335329,9
	311° 11' 03"	124,64		
1061			438489,26	1335236,1
	315° 49' 38"	143,03		
1062			438591,85	1335136,43
	318° 56' 20"	88,01		
1063			438658,21	1335078,62
	318° 00' 37"	310,11		
1064			438888,7	1334871,16
	318° 10' 43"	298,93		

Название (номер) межевого знака	Дирекционные углы (град. мин. сек.)	Длина линии(м)	X координата	Y координата
1065			439111,47	1334671,83
	317° 08' 27"	443,87		
1066			439436,84	1334369,91
	316° 45' 04"	150,87		
1067			439546,73	1334266,54
	318° 25' 26"	4,14		
1068			439549,83	1334263,79
	318° 43' 36"	1,85		
1069			439551,22	1334262,57
	319° 15' 29"	40,66		
1070			439582,03	1334236,03
	318° 25' 20"	367,08		
1071			439856,63	1333992,42
	320° 58' 11"	322,06		
1072			440106,81	1333789,61
	322° 33' 50"	389,67		
1073			440416,22	1333552,74
	308° 45' 32"	24,39		
1074			440431,49	1333533,72
	198° 37' 00"	72,83		
1075			440362,47	1333510,47
	174° 02' 13"	38,41		
1076			440324,27	1333514,46
	170° 10' 02"	23,13		
1077			440301,48	1333518,41
	174° 17' 53"	244,28		
1078			440058,41	1333542,68
	174° 17' 51"	880,72		
1079			439182,05	1333630,19
	174° 18' 04"	14,6		
1080			439167,52	1333631,64
	221° 06' 01"	941,54		
1081			438458,01	1333012,69
	222° 21' 40"	1087,31		
1082			437654,58	1332280,06
	222° 42' 33"	1153,8		
1083			436806,76	1331497,46
	304° 14' 11"	18,33		
1084			436817,07	1331482,31
	304° 13' 46"	766,44		
1085			437248,2	1330848,62
	220° 23' 53"	516,27		
1086			436855,03	1330514,03
	219° 29' 45"	483,02		
1087			436482,3	1330206,82
	314° 57' 38"	976,65		
1088			437172,42	1329515,75
	253° 58' 50"	769,71		
1089			436960,01	1328775,93
	254° 06' 50"	78,14		
1090			436938,62	1328700,77
	252° 50' 29"	177,75		

Название (номер) межевого знака	Дирекционные углы (град. мин. сек.)	Длина линии(м)	X координата	Y координата
1091			436886,18	1328530,93
	128° 46' 29"	49,88		
1092			436854,94	1328569,82
	200° 33' 27"	47,47		
1093			436810,49	1328553,15
	212° 54' 49"	37,05		
1094			436779,39	1328533,02
	170° 53' 29"	50,85		
1095			436729,18	1328541,07
	179° 22' 23"	80,43		
1096			436648,75	1328541,95
	163° 27' 25"	29,5		
1097			436620,47	1328550,35
	196° 23' 07"	39,17		
1098			436582,89	1328539,3
	214° 30' 51"	26,23		
1099			436561,28	1328524,44
	237° 17' 52"	30,24		
1100			436544,94	1328498,99
	246° 53' 55"	40,27		
1101			436529,14	1328461,95
	225° 08' 57"	27,14		
1102			436510	1328442,71
	219° 44' 12"	37,23		
1103			436481,37	1328418,91
	207° 28' 26"	30,45		
1104			436454,35	1328404,86
	205° 38' 05"	26,72		
1105			436430,26	1328393,3
	232° 42' 04"	17,1		
1106			436419,9	1328379,7
	281° 46' 46"	14,84		
1107			436422,93	1328365,17
	311° 41' 16"	24,6		
1108			436439,29	1328346,8
	287° 31' 21"	19,46		
1109			436445,15	1328328,24
	260° 56' 51"	17,92		
1110			436442,33	1328310,54
	244° 08' 57"	28,35		
1111			436429,97	1328285,03
	245° 37' 50"	44,59		
1112			436411,57	1328244,41
	226° 09' 57"	35,1		
1113			436387,26	1328219,09
	236° 26' 34"	27,52		
1114			436372,05	1328196,16
	228° 39' 52"	22,35		
1115			436357,29	1328179,38
	223° 02' 34"	28,16		
1116			436336,71	1328160,16
	253° 07' 56"	26,36		

Название (номер) межевого знака	Дирекционные углы (град. мин. сек.)	Длина линии(м)	X координата	Y координата
1117			436329,06	1328134,93
	236° 06' 39"	15,96		
1118			436320,16	1328121,68
	202° 18' 11"	16,55		
1119			436304,85	1328115,4
	176° 23' 29"	23,2		
1120			436281,7	1328116,86
	165° 59' 23"	15,99		
1121			436266,19	1328120,73
	193° 38' 06"	18,71		
1122			436248,01	1328116,32
	208° 10' 08"	11,18		
1123			436238,15	1328111,04
	248° 22' 11"	17,42		
1124			436231,73	1328094,85
	271° 00' 07"	21,73		
1125			436232,11	1328073,12
	249° 25' 09"	21,53		
1126			436224,54	1328052,96
	231° 30' 49"	23,75		
1127			436209,76	1328034,37
	181° 32' 09"	25,37		
1128			436184,4	1328033,69
	170° 28' 31"	24,17		
1129			436160,56	1328037,69
	183° 27' 39"	18,88		
1130			436141,71	1328036,55
	188° 56' 59"	16,91		
1131			436125,01	1328033,92
	224° 53' 30"	18,69		
1132			436111,77	1328020,73
	209° 43' 23"	22,73		
1133			436092,03	1328009,46
	199° 15' 00"	18,9		
1134			436074,19	1328003,23
	184° 47' 33"	18,19		
1135			436056,06	1328001,71
	193° 44' 22"	24,34		
1136			436032,42	1327995,93
	199° 56' 06"	24,4		
1137			436009,48	1327987,61
	203° 45' 26"	29,49		
1138			435982,49	1327975,73
	235° 24' 21"	18,28		
1139			435972,11	1327960,68
	249° 05' 54"	25,42		
1140			435963,04	1327936,93
	243° 31' 06"	27,7		
1141			435950,69	1327912,14
	225° 00' 00"	16,14		
1142			435939,28	1327900,73
	186° 45' 07"	13,52		

Название (номер) межевого знака	Дирекционные углы (град. мин. сек.)	Длина линии(м)	X координата	Y координата
1143			435925,85	1327899,14
	158° 56' 54"	23,13		
1144			435904,26	1327907,45
	155° 45' 15"	20,11		
1145			435885,92	1327915,71
	181° 12' 03"	19,56		
1146			435866,36	1327915,3
	198° 42' 03"	38,83		
1147			435829,58	1327902,85
	197° 10' 22"	18,66		
1148			435811,75	1327897,34
	207° 36' 43"	23,5		
1149			435790,93	1327886,45
	220° 00' 17"	14,37		
1150			435779,92	1327877,21
	257° 01' 19"	10,38		
1151			435777,59	1327867,1
	292° 42' 38"	12,64		
1152			435782,47	1327855,44
	299° 16' 45"	23,04		
1153			435793,74	1327835,34
	291° 34' 58"	16,07		
1154			435799,65	1327820,4
	283° 23' 14"	20,56		
1155			435804,41	1327800,4
	269° 03' 25"	17,01		
1156			435804,13	1327783,39
	229° 24' 22"	24,94		
1157			435787,9	1327764,45
	202° 08' 12"	21,26		
1158			435768,21	1327756,44
	165° 47' 29"	67,71		
1159			435702,57	1327773,06
	182° 04' 40"	23,45		
1160			435679,14	1327772,21
	215° 34' 01"	27,18		
1161			435657,03	1327756,4
	236° 30' 37"	30,94		
1162			435639,96	1327730,6
	239° 39' 48"	32,43		
1163			435623,58	1327702,61
	240° 32' 35"	42,46		
1164			435602,7	1327665,64
	226° 25' 12"	25,11		
1165			435585,39	1327647,45
	201° 48' 28"	16,88		
1166			435569,72	1327641,18
	174° 41' 00"	37,77		
1167			435532,11	1327644,68
	188° 47' 02"	30,12		
1168			435502,34	1327640,08
	211° 39' 22"	30,94		

Название (номер) межевого знака	Дирекционные углы (град. мин. сек.)	Длина линии(м)	X координата	Y координата
1169			435476	1327623,84
	214° 38' 03"	24,91		
1170			435455,5	1327609,68
	257° 24' 07"	23,29		
1171			435450,42	1327586,95
	236° 27' 15"	27,52		
1172			435435,21	1327564,01
	245° 15' 49"	13,45		
1173			435429,58	1327551,79
	271° 12' 01"	19,57		
1174			435429,99	1327532,22
	262° 13' 48"	21,15		
1175			435427,13	1327511,26
	231° 34' 55"	13,69		
1176			435418,62	1327500,53
	191° 50' 48"	19,68		
1177			435399,36	1327496,49
	181° 12' 03"	19,56		
1178			435379,8	1327496,08
	206° 51' 42"	23,33		
1179			435358,99	1327485,54
	212° 33' 30"	28,23		
1180			435335,2	1327470,35
	212° 09' 32"	18,58		
1181			435319,47	1327460,46
	254° 47' 06"	17,57		
1182			435314,86	1327443,51
	273° 33' 06"	23,24		
1183			435316,3	1327420,31
	256° 52' 13"	22,23		
1184			435311,25	1327398,66
	241° 53' 14"	15,07		
1185			435304,15	1327385,37
	247° 17' 15"	39		
1186			435289,09	1327349,39
	227° 07' 16"	29,23		
1187			435269,2	1327327,97
	217° 44' 13"	25,5		
1188			435249,03	1327312,36
	237° 05' 06"	20,5		
1189			435237,89	1327295,15
	267° 03' 34"	30,8		
1190			435236,31	1327264,39
	245° 18' 03"	36,81		
1191			435220,93	1327230,95
	251° 07' 40"	42,26		
1192			435207,26	1327190,96
	235° 01' 11"	75,63		
1193			435163,9	1327128,99
	227° 55' 38"	84,18		
1194			435107,49	1327066,5
	250° 39' 33"	45,8		

Название (номер) межевого знака	Дирекционные углы (град. мин. сек.)	Длина линии(м)	X координата	Y координата
1195			435092,32	1327023,28
	246° 43' 59"	16,48		
1196			435085,81	1327008,14
	295° 55' 13"	57,24		
1197			435110,83	1326956,66
	270° 00' 00"	37,48		
1198			435110,83	1326919,18
	274° 48' 21"	49,77		
1199			435115	1326869,58
	309° 43' 59"	26,34		
1200			435131,84	1326849,32
	324° 08' 30"	26,17		
1201			435153,05	1326833,99
	312° 34' 47"	25,45		
1202			435170,27	1326815,25
	295° 31' 32"	16,27		
1203			435177,28	1326800,57
	277° 19' 53"	19,28		
1204			435179,74	1326781,45
	263° 47' 19"	15,71		
1205			435178,04	1326765,83
	248° 51' 29"	20,49		
1206			435170,65	1326746,72
	228° 27' 52"	42,24		
1207			435142,64	1326715,1
	247° 14' 28"	21,56		
1208			435134,3	1326695,22
	271° 33' 15"	21,02		
1209			435134,87	1326674,21
	295° 48' 07"	19,14		
1210			435143,2	1326656,98
	325° 43' 27"	30,93		
1211			435168,76	1326639,56
	318° 10' 21"	21,85		
1212			435185,04	1326624,99
	295° 56' 22"	15,16		
1213			435191,67	1326611,36
	264° 38' 57"	14,26		
1214			435190,34	1326597,16
	257° 36' 25"	35,27		
1215			435182,77	1326562,71
	278° 06' 43"	13,39		
1216			435184,66	1326549,45
	324° 19' 25"	24,01		
1217			435204,16	1326535,45
	336° 11' 31"	21,11		
1218			435223,47	1326526,93
	312° 23' 17"	11,79		
1219			435231,42	1326518,22
	283° 34' 07"	11,3		
1220			435234,07	1326507,24
	248° 37' 29"	19,73		

Название (номер) межевого знака	Дирекционные углы (град. мин. сек.)	Длина линии(м)	X координата	Y координата
1221			435226,88	1326488,87
	260° 27' 19"	26,29		
1222			435222,52	1326462,94
	283° 27' 44"	17,91		
1223			435226,69	1326445,52
	314° 16' 52"	21,41		
1224			435241,64	1326430,19
	323° 52' 02"	29,54		
1225			435265,5	1326412,77
	312° 15' 48"	11,26		
1226			435273,07	1326404,44
	275° 45' 40"	16,94		
1227			435274,77	1326387,59
	231° 47' 28"	18,06		
1228			435263,6	1326373,4
	256° 42' 42"	24,71		
1229			435257,92	1326349,35
	287° 02' 29"	21,97		
1230			435264,36	1326328,34
	302° 26' 15"	33,88		
1231			435282,53	1326299,75
	295° 34' 27"	18,88		
1232			435290,68	1326282,72
	267° 32' 19"	13,27		
1233			435290,11	1326269,46
	226° 00' 53"	22,36		
1234			435274,58	1326253,37
	243° 43' 11"	17,1		
1235			435267,01	1326238,04
	294° 30' 43"	11,86		
1236			435271,93	1326227,25
	314° 38' 50"	21,83		
1237			435287,27	1326211,72
	307° 30' 10"	14,31		
1238			435295,98	1326200,37
	278° 23' 58"	16,84		
1239			435298,44	1326183,71
	258° 50' 08"	14,67		
1240			435295,6	1326169,32
	236° 26' 24"	45,21		
1241			435270,61	1326131,65
	242° 26' 56"	49,12		
1242			435247,89	1326088,1
	273° 29' 04"	31,1		
1243			435249,78	1326057,06
	257° 43' 10"	48,05		
1244			435239,56	1326010,11
	299° 51' 34"	23,58		
1245			435251,3	1325989,66
	324° 58' 30"	103,57		
1246			435336,11	1325930,22
	326° 33' 15"	49,46		

Название (номер) межевого знака	Дирекционные углы (град. мин. сек.)	Длина линии(м)	X координата	Y координата
1247			435377,38	1325902,96
	308° 21' 05"	76,28		
1248			435424,71	1325843,14
	279° 34' 33"	30,72		
1249			435429,82	1325812,85
	282° 22' 58"	105,16		
1250			435452,37	1325710,14
	281° 57' 36"	84,69		
1251			435469,92	1325627,29
	295° 58' 00"	62,51		
1252			435497,29	1325571,09
	324° 02' 51"	41,59		
1253			435530,96	1325546,67
	302° 37' 10"	64,28		
1254			435565,61	1325492,53
	303° 31' 26"	64,08		
1255			435601	1325439,11
	309° 22' 35"	80,67		
1256			435652,18	1325376,75
	308° 42' 36"	103,39		
1257			435716,84	1325296,07
	293° 43' 22"	85,23		
1258			435751,13	1325218,04
	292° 36' 41"	72,64		
1259			435779,06	1325150,98
	258° 30' 05"	58,94		
1260			435767,31	1325093,22
	284° 55' 10"	79,78		
1261			435787,85	1325016,13
	261° 51' 14"	40,16		
1262			435782,16	1324976,38
	251° 27' 12"	85,89		
1263			435754,84	1324894,95
	258° 53' 43"	89,77		
1264			435737,55	1324806,86
	255° 19' 47"	17,1		
1265			435733,22	1324790,32
	13° 37' 41"	14,98		
1266			435747,78	1324793,85
	21° 24' 51"	41,49		
1267			435786,41	1324809
	21° 24' 52"	67,1		
1268			435848,88	1324833,5
	22° 34' 53"	57,29		
1269			435901,78	1324855,5
	16° 23' 56"	427,42		
1270			436311,81	1324976,17
	15° 01' 32"	150,43		
1271			436457,1	1325015,17
	15° 52' 01"	233,68		
1272			436681,88	1325079,06
	16° 08' 02"	4,17		

Название (номер) межевого знака	Дирекционные углы (град. мин. сек.)	Длина линии(м)	X координата	Y координата
1273			436685,89	1325080,22
	282° 32' 54"	893,11		
1274			436879,93	1324208,44
	283° 12' 47"	447,25		
1275			436982,16	1323773,03
	282° 12' 10"	967,35		
1276			437186,63	1322827,54
	193° 45' 39"	590,58		
1277			436613	1322687,06
	195° 36' 42"	43,4		
1278			436571,2	1322675,38
	274° 06' 02"	410,59		
1279			436600,56	1322265,84
	274° 10' 49"	485,36		
1280			436635,94	1321781,77
	342° 02' 35"	341,87		
1281			436961,16	1321676,37
	342° 05' 21"	364,74		
1282			437308,22	1321564,2
	345° 09' 13"	348,75		
1283			437645,33	1321474,84
	343° 48' 51"	78,24		
1284			437720,47	1321453,03
	347° 42' 30"	257,88		
1285			437972,44	1321398,13
	345° 56' 32"	109,1		
1286			438078,27	1321371,63
	3° 33' 45"	77,09		
1287			438155,21	1321376,42
	3° 35' 04"	48,46		
1288			438203,58	1321379,45
	355° 19' 52"	517,59		
1289			438719,45	1321337,32
	356° 36' 09"	184,94		
1290			438904,06	1321326,36
	352° 28' 49"	47,53		
1291			438951,18	1321320,14
	300° 16' 12"	48,45		
1292			438975,6	1321278,3
	355° 57' 43"	21,44		
1293			438996,99	1321276,79
	12° 38' 56"	15,53		
1294			439012,14	1321280,19
	54° 49' 31"	14,13		
1295			439020,28	1321291,74
	9° 48' 27"	15,56		
1296			439035,61	1321294,39
	337° 09' 11"	10,48		
1297			439045,27	1321290,32
	319° 40' 46"	16,38		
1298			439057,76	1321279,72
	272° 00' 59"	16,2		

Название (номер) межевого знака	Дирекционные углы (град. мин. сек.)	Длина линии(м)	X координата	Y координата
1299			439058,33	1321263,53
	252° 13' 18"	14,9		
1300			439053,78	1321249,34
	221° 14' 11"	22,41		
1301			439036,93	1321234,57
	263° 14' 06"	22,5		
1302			439034,28	1321212,23
	244° 40' 28"	15,92		
1303			439027,47	1321197,84
	224° 21' 30"	24,63		
1304			439009,86	1321180,62
	187° 30' 17"	29,02		
1305			438981,09	1321176,83
	207° 36' 04"	18,8		
1306			438964,43	1321168,12
	241° 48' 55"	12,03		
1307			438958,75	1321157,52
	263° 50' 21"	26,46		
1308			438955,91	1321131,21
	290° 54' 50"	24,93		
1309			438964,81	1321107,92
	308° 46' 07"	32,05		
1310			438984,88	1321082,93
	307° 37' 36"	19,84		
1311			438996,99	1321067,22
	199° 15' 23"	20,95		
1312			438977,21	1321060,31
	169° 08' 29"	25,64		
1313			438952,03	1321065,14
	189° 53' 49"	11,05		
1314			438941,14	1321063,24
	214° 21' 38"	13,75		
1315			438929,79	1321055,48
	261° 37' 38"	14,35		
1316			438927,7	1321041,28
	276° 38' 49"	28,68		
1317			438931,02	1321012,79
	258° 15' 48"	20,01		
1318			438926,95	1320993,2
	283° 11' 51"	19,05		
1319			438931,3	1320974,65
	280° 08' 07"	17,22		
1320			438934,33	1320957,7
	253° 20' 00"	13,53		
1321			438930,45	1320944,74
	219° 51' 02"	17,88		
1322			438916,72	1320933,28
	196° 38' 59"	22,13		
1323			438895,52	1320926,94
	208° 42' 17"	27,19		
1324			438871,67	1320913,88
	236° 54' 01"	25,31		

Название (номер) межевого знака	Дирекционные углы (град. мин. сек.)	Длина линии(м)	X координата	Y координата
1325			438857,85	1320892,68
	270° 33' 10"	19,69		
1326			438858,04	1320872,99
	271° 03' 52"	20,45		
1327			438858,42	1320852,54
	235° 22' 33"	16,33		
1328			438849,14	1320839,1
	180° 19' 43"	33,13		
1329			438816,01	1320838,91
	199° 54' 58"	25,57		
1330			438791,97	1320830,2
	229° 10' 54"	23,76		
1331			438776,44	1320812,22
	244° 33' 36"	26,42		
1332			438765,09	1320788,36
	254° 35' 21"	30,63		
1333			438756,95	1320758,83
	223° 41' 32"	24,78		
1334			438739,03	1320741,71
	216° 22' 02"	18,47		
1335			438724,16	1320730,76
	238° 56' 47"	17,49		
1336			438715,14	1320715,78
	274° 30' 48"	19,57		
1337			438716,68	1320696,27
	297° 44' 44"	26,91		
1338			438729,21	1320672,45
	293° 22' 47"	37,83		
1339			438744,22	1320637,73
	311° 50' 45"	34,31		
1340			438767,11	1320612,17
	316° 18' 02"	50,78		
1341			438803,82	1320577,09
	292° 53' 10"	69,56		
1342			438830,87	1320513,01
	331° 18' 09"	23,68		
1343			438851,64	1320501,64
	347° 33' 16"	34,34		
1344			438885,17	1320494,24
	309° 37' 46"	30,82		
1345			438904,83	1320470,5
	337° 14' 41"	43,61		
1346			438945,05	1320453,63
	299° 04' 40"	23,97		
1347			438956,7	1320432,68
	288° 43' 57"	39,58		
1348			438969,41	1320395,2
	324° 27' 30"	16,39		
1349			438982,75	1320385,67
	9° 27' 30"	23,19		
1350			439005,62	1320389,48
	301° 19' 12"	17,1		

Название (номер) межевого знака	Дирекционные углы (град. мин. сек.)	Длина линии(м)	X координата	Y координата
1351			439014,51	1320374,87
	234° 09' 28"	28,21		
1352			438997,99	1320352
	260° 14' 35"	41,25		
1353			438991	1320311,35
	282° 37' 07"	43,62		
1354			439000,53	1320268,78
	310° 46' 26"	48,65		
1355			439032,3	1320231,94
	289° 25' 54"	34,36		
1356			439043,73	1320199,54
	305° 32' 22"	38,24		
1357			439065,96	1320168,42
	329° 31' 35"	25,06		
1358			439087,56	1320155,71
	287° 05' 58"	25,92		
1359			439095,18	1320130,94
	323° 36' 42"	29,99		
1360			439119,32	1320113,15
	335° 33' 39"	67,63		
1361			439180,89	1320085,17
	279° 16' 59"	83,01		
1362			439194,28	1320003,25
	320° 39' 03"	82,15		
1363			439257,81	1319951,16
	278° 22' 47"	61		
1364			439266,7	1319890,81
	282° 20' 21"	0,66		
1365			439266,84	1319890,17
	313° 11' 49"	7,64		
1366			439272,07	1319884,6
	315° 45' 53"	12,18		
1367			439280,8	1319876,1
	341° 02' 51"	32,21		
1368			439311,26	1319865,64
	294° 52' 17"	75,66		
1369			439343,08	1319797
	338° 05' 46"	18,71		
1370			439360,44	1319790,02
	350° 47' 14"	37,73		
1371			439397,68	1319783,98
	281° 28' 53"	44,56		
1372			439406,55	1319740,31
	226° 50' 21"	21,37		
1373			439391,93	1319724,72
	225° 55' 20"	18,01		
1374			439379,4	1319711,78
	201° 14' 54"	13,85		
1375			439366,49	1319706,76
	313° 17' 31"	7,12		
1376			439371,37	1319701,58
	327° 53' 31"	25,42		

Название (номер) межевого знака	Дирекционные углы (град. мин. сек.)	Длина линии(м)	X координата	Y координата
1377			439392,9	1319688,07
	345° 18' 55"	28,72		
1378			439420,68	1319680,79
	342° 56' 59"	18,45		
1379			439438,32	1319675,38
	306° 59' 18"	25,16		
1380			439453,46	1319655,28
	318° 50' 20"	21,65		
1381			439469,76	1319641,03
	359° 21' 37"	25,97		
1382			439495,73	1319640,74
	38° 01' 44"	22,55		
1383			439513,49	1319654,63
	44° 44' 16"	46,33		
1384			439546,4	1319687,24
	37° 32' 19"	73,51		
1385			439604,69	1319732,03
	24° 04' 12"	58,45		
1386			439658,06	1319755,87
	24° 13' 53"	41,52		
1387			439695,92	1319772,91
	24° 15' 36"	73,72		
1388			439763,13	1319803,2
	18° 11' 36"	72,74		
1389			439832,23	1319825,91
	359° 12' 35"	68,16		
1390			439900,38	1319824,97
	1° 08' 03"	142,96		
1391			440043,31	1319827,8
	356° 48' 28"	237,95		
1392			440280,89	1319814,55
	359° 01' 19"	329,83		
1393			440610,67	1319808,92
	307° 01' 09"	11,51		
1394			440617,6	1319799,73
	267° 33' 42"	22,33		
1395			440616,65	1319777,42
	267° 40' 23"	832,26		
1396			440582,86	1318945,85
	268° 13' 00"	602,86		
1397			440564,1	1318343,28
	358° 15' 45"	411,61		
1398			440975,52	1318330,8
	357° 40' 25"	69,97		
1399			441045,43	1318327,96
	357° 41' 00"	430,23		
1400			441475,31	1318310,57
	357° 02' 40"	622,94		
1401			442097,42	1318278,45
	356° 47' 20"	282,07		
1402			442379,05	1318262,65
	14° 08' 57"	35,71		

Название (номер) межевого знака	Дирекционные углы (град. мин. сек.)	Длина линии(м)	X координата	Y координата
1403			442413,68	1318271,38
	39° 50' 44"	29,28		
1404			442436,16	1318290,14
	43° 30' 25"	137,32		
1405			442535,76	1318384,68
	44° 00' 22"	11,41		
1406			442543,97	1318392,61
	43° 50' 02"	44,47		
1407			442576,05	1318423,41
	6° 20' 25"	22,19		
1408			442598,1	1318425,86
	12° 55' 55"	21,9		
1409			442619,44	1318430,76
	42° 00' 14"	398,16		
1410			442915,31	1318697,2
	42° 21' 45"	226,96		
1411			443083,01	1318850,13
	46° 40' 38"	184,81		
1412			443209,81	1318984,58
	299° 26' 59"	54,65		
1413			443236,68	1318936,99
	287° 18' 57"	700,98		
1414			443445,32	1318267,78
	287° 26' 38"	347,93		
1415			443549,62	1317935,65
	285° 21' 06"	396,73		
1416			443654,65	1317553,28
	291° 48' 39"	171,31		
1417			443718,3	1317394,23
	282° 46' 01"	360,02		
1418			443797,86	1317043,11
	294° 37' 53"	367,13		
1419			443950,87	1316709,39
	294° 40' 15"	2,3		
1420			443951,83	1316707,3
	38° 24' 03"	4,49		
1421			443955,35	1316710,09
	38° 21' 03"	191,21		
1422			444105,3	1316828,73
	37° 11' 34"	542,86		
1423			444537,75	1317156,89
	38° 23' 20"	78,92		
1424			444599,61	1317205,9
	36° 11' 37"	125,72		
1425			444701,07	1317280,14
	30° 38' 38"	774,44		
1426			445367,36	1317674,87
	31° 03' 47"	112,91		
1427			445464,08	1317733,13
	31° 41' 58"	162,66		
1428			445602,47	1317818,6
	30° 33' 18"	67,81		

Название (номер) межевого знака	Дирекционные углы (град. мин. сек.)	Длина линии(м)	X координата	Y координата
1429			445660,86	1317853,07
	32° 00' 54"	516,86		
1430			446099,11	1318127,08
	75° 57' 22"	110,98		
1431			446126,04	1318234,74
	68° 32' 28"	73,61		
1432			446152,97	1318303,25
	356° 20' 52"	3,77		
1433			446156,73	1318303,01
	350° 08' 58"	55,82		
1434			446211,73	1318293,46
	347° 58' 13"	19,67		
1435			446230,97	1318289,36
	350° 04' 21"	216,41		
1436			446444,14	1318252,05
	348° 58' 52"	523,09		
1437			446957,59	1318152,07
	349° 59' 04"	99,59		
1438			447055,66	1318134,75
	347° 47' 57"	40,36		
1439			447095,11	1318126,22
	357° 20' 43"	27,42		
1440			447122,5	1318124,95
	16° 03' 21"	19,96		
1441			447141,68	1318130,47
	351° 16' 43"	10,55		
1442			447152,11	1318128,87
	307° 21' 40"	15,16		
1443			447161,31	1318116,82
	274° 32' 47"	11,61		
1444			447162,23	1318105,25
	224° 43' 59"	30,36		
1445			447140,66	1318083,88
	229° 46' 02"	18,72		
1446			447128,57	1318069,59
	274° 42' 31"	33,74		
1447			447131,34	1318035,96
	277° 18' 13"	48,53		
1448			447137,51	1317987,82
	277° 42' 31"	29,22		
1449			447141,43	1317958,86
	296° 09' 21"	20,67		
1450			447150,54	1317940,31
	330° 32' 29"	22,59		
1451			447170,21	1317929,2
	333° 24' 15"	33,21		
1452			447199,91	1317914,33
	328° 48' 13"	39,27		
1453			447233,5	1317893,99
	334° 22' 11"	30,98		
1454			447261,43	1317880,59
	318° 10' 15"	25,31		

Название (номер) межевого знака	Дирекционные углы (град. мин. сек.)	Длина линии(м)	X координата	Y координата
1455			447280,29	1317863,71
	9° 37' 11"	17,95		
1456			447297,99	1317866,71
	331° 02' 05"	23,71		
1457			447318,73	1317855,23
	306° 14' 01"	16,75		
1458			447328,63	1317841,72
	329° 38' 25"	21,96		
1459			447347,58	1317830,62
	330° 15' 26"	32,11		
1460			447375,46	1317814,69
	323° 06' 24"	29,43		
1461			447399	1317797,02
	321° 55' 15"	22,65		
1462			447416,83	1317783,05
	285° 29' 15"	21,83		
1463			447422,66	1317762,01
	233° 13' 58"	24,54		
1464			447407,97	1317742,35
	205° 49' 58"	18,54		
1465			447391,28	1317734,27
	243° 15' 50"	16,47		
1466			447383,87	1317719,56
	291° 50' 22"	16,83		
1467			447390,13	1317703,94
	339° 25' 51"	20,29		
1468			447409,13	1317696,81
	359° 13' 37"	13,34		
1469			447422,47	1317696,63
	331° 48' 15"	12,57		
1470			447433,55	1317690,69
	316° 42' 46"	12,78		
1471			447442,85	1317681,93
	24° 42' 01"	82,32		
1472			447517,64	1317716,33
	56° 34' 16"	122,85		
1473			447585,32	1317818,86
	55° 25' 47"	715,42		
1474			447991,26	1318407,96
	54° 41' 51"	161,45		
1475			448084,56	1318539,72
	340° 59' 11"	40,09		
1476			448122,46	1318526,66
	295° 40' 03"	19,42		
1477			448130,87	1318509,16
	296° 26' 43"	10,69		
1478			448135,63	1318499,59
	295° 47' 06"	14,78		
1479			448142,06	1318486,28
	340° 18' 21"	50,65		
1480			448189,75	1318469,21
	0° 56' 47"	77,5		

Название (номер) межевого знака	Дирекционные углы (град. мин. сек.)	Длина линии(м)	X координата	Y координата
1481			448267,24	1318470,49
	36° 04' 40"	35,02		
1482			448295,54	1318491,11
	14° 43' 13"	16,25		
1483			448311,26	1318495,24
	2° 53' 16"	33,74		
1484			448344,96	1318496,94
	352° 00' 37"	34,03		
1485			448378,66	1318492,21
	331° 21' 12"	30,41		
1486			448405,35	1318477,63
	343° 11' 20"	14,73		
1487			448419,45	1318473,37
	327° 22' 12"	21,59		
1488			448437,63	1318461,73
	0° 31' 59"	30,1		
1489			448467,73	1318462,01
	10° 10' 53"	42,32		
1490			448509,38	1318469,49
	20° 50' 38"	48,45		
1491			448554,66	1318486,73
	0° 23' 00"	40,37		
1492			448595,03	1318487
	332° 41' 37"	19,36		
1493			448612,23	1318476,12
	300° 42' 50"	17,31		
1494			448621,07	1318463,24
	283° 16' 42"	38,31		
1495			448629,87	1318425,95
	287° 26' 54"	12,31		
1496			448633,56	1318414,21
	275° 55' 07"	20,27		
1497			448635,65	1318394,05
	296° 59' 56"	38,99		
1498			448653,35	1318359,31
	304° 27' 42"	40,98		
1499			448676,54	1318325,52
	309° 49' 34"	17,88		
1500			448687,99	1318311,79
	323° 38' 11"	15,16		
1501			448700,2	1318302,8
	344° 39' 07"	20,02		
1502			448719,51	1318297,5
	354° 05' 47"	40,44		
1503			448759,74	1318293,34
	6° 19' 45"	17,14		
1504			448776,78	1318295,23
	338° 00' 44"	15,41		
1505			448791,07	1318289,46
	322° 06' 06"	17,27		
1506			448804,7	1318278,85
	316° 09' 43"	23,36		

Название (номер) межевого знака	Дирекционные углы (град. мин. сек.)	Длина линии(м)	X координата	Y координата
1507			448821,55	1318262,67
	336° 19' 39"	17,46		
1508			448837,54	1318255,66
	357° 15' 13"	21,7		
1509			448859,22	1318254,62
	9° 53' 42"	27		
1510			448885,82	1318259,26
	31° 08' 59"	9,51		
1511			448893,96	1318264,18
	57° 07' 05"	33,82		
1512			448912,32	1318292,58
	29° 46' 09"	23,44		
1513			448932,67	1318304,22
	19° 28' 28"	18,48		
1514			448950,09	1318310,38
	3° 12' 13"	50,82		
1515			449000,83	1318313,22
	359° 06' 51"	73,74		
1516			449074,56	1318312,08
	19° 03' 02"	19,42		
1517			449092,92	1318318,42
	39° 50' 25"	37,98		
1518			449122,08	1318342,75
	25° 19' 38"	20,08		
1519			449140,23	1318351,34
	343° 40' 48"	37,62		
1520			449176,33	1318340,77
	332° 58' 18"	27,66		
1521			449200,97	1318328,2
	336° 15' 58"	9,42		
1522			449209,59	1318324,41
	33° 44' 04"	32,14		
1523			449236,32	1318342,26
	80° 58' 59"	65,34		
1524			449246,56	1318406,79
	73° 40' 48"	44,13		
1525			449258,96	1318449,14
	35° 23' 55"	18,7		
1526			449274,2	1318459,97
	348° 03' 41"	9,47		
1527			449283,47	1318458,01
	336° 45' 57"	35,95		
1528			449316,5	1318443,83
	302° 06' 45"	37,98		
1529			449336,69	1318411,66
	298° 41' 44"	131,12		
1530			449399,65	1318296,64
	353° 22' 20"	27,73		
1531			449427,19	1318293,44
	29° 18' 40"	26,7		
1532			449450,47	1318306,51
	41° 05' 38"	31,66		

Название (номер) межевого знака	Дирекционные углы (град. мин. сек.)	Длина линии(м)	X координата	Y координата
1533			449474,33	1318327,32
	41° 13' 55"	119,54		
1534			449564,23	1318406,11
	19° 13' 32"	54,54		
1535			449615,73	1318424,07
	347° 55' 49"	46,58		
1536			449661,28	1318414,33
	314° 25' 44"	17,03		
1537			449673,2	1318402,17
	309° 39' 56"	9,43		
1538			449679,22	1318394,91
	287° 00' 02"	7,83		
1539			449681,51	1318387,42
	270° 07' 35"	9,07		
1540			449681,53	1318378,35
	239° 37' 38"	8,15		
1541			449677,41	1318371,32
	231° 17' 28"	12,78		
1542			449669,42	1318361,35
	217° 56' 25"	33,83		
1543			449642,74	1318340,55
	246° 00' 00"	12,39		
1544			449637,7	1318329,23
	284° 39' 45"	10,43		
1545			449640,34	1318319,14
	341° 02' 49"	14,69		
1546			449654,23	1318314,37
	358° 53' 55"	27,05		
1547			449681,28	1318313,85
	341° 13' 33"	21,91		
1548			449702,02	1318306,8
	358° 07' 42"	13,78		
1549			449715,79	1318306,35
	20° 27' 46"	15,82		
1550			449730,61	1318311,88
	33° 42' 58"	24,43		
1551			449750,93	1318325,44
	41° 32' 19"	34,08		
1552			449776,44	1318348,04
	5° 01' 08"	39,32		
1553			449815,61	1318351,48
	351° 38' 21"	16,16		
1554			449831,6	1318349,13
	341° 00' 52"	11,19		
1555			449842,18	1318345,49
	332° 48' 01"	8,88		
1556			449850,08	1318341,43
	320° 06' 04"	15,75		
1557			449862,16	1318331,33
	306° 37' 42"	10,44		
1558			449868,39	1318322,95
	325° 31' 16"	17,93		

Название (номер) межевого знака	Дирекционные углы (град. мин. сек.)	Длина линии(м)	X координата	Y координата
1559			449883,17	1318312,8
	338° 41' 01"	8,12		
1560			449890,73	1318309,85
	355° 47' 12"	8,3		
1561			449899,01	1318309,24
	12° 17' 07"	13,02		
1562			449911,73	1318312,01
	10° 37' 22"	11,77		
1563			449923,3	1318314,18
	22° 45' 40"	13,41		
1564			449935,67	1318319,37
	19° 53' 52"	13,75		
1565			449948,6	1318324,05
	14° 35' 41"	12,94		
1566			449961,12	1318327,31
	8° 07' 27"	13,66		
1567			449974,64	1318329,24
	2° 04' 07"	24,66		
1568			449999,28	1318330,13
	359° 09' 48"	11,64		
1569			450010,92	1318329,96
	341° 25' 36"	7,85		
1570			450018,36	1318327,46
	309° 46' 41"	8		
1571			450023,48	1318321,31
	302° 47' 58"	8,03		
1572			450027,83	1318314,56
	282° 06' 13"	4,53		
1573			450028,78	1318310,13
	272° 42' 11"	18,66		
1574			450029,66	1318291,49
	290° 47' 47"	15,35		
1575			450035,11	1318277,14
	301° 24' 15"	9,6		
1576			450040,11	1318268,95
	309° 21' 32"	16,26		
1577			450050,42	1318256,38
	324° 08' 37"	21,94		
1578			450068,2	1318243,53
	343° 37' 50"	29,13		
1579			450096,15	1318235,32
	346° 24' 35"	36,77		
1580			450131,89	1318226,68
	0° 33' 40"	85,77		
1581			450217,66	1318227,52
	3° 59' 29"	43,82		
1582			450261,37	1318230,57
	359° 58' 41"	52,21		
1583			450313,58	1318230,55
	3° 21' 18"	17,43		
1584			450330,98	1318231,57
	9° 52' 49"	10,14		

Название (номер) межевого знака	Дирекционные углы (град. мин. сек.)	Длина линии(м)	X координата	Y координата
1585			450340,97	1318233,31
	15° 10' 38"	10,96		
1586			450351,55	1318236,18
	17° 19' 37"	13,9		
1587			450364,82	1318240,32
	21° 41' 12"	32,45		
1588			450394,97	1318252,31
	5° 55' 55"	19,84		
1589			450414,7	1318254,36
	357° 17' 24"	11,63		
1590			450426,32	1318253,81
	350° 10' 48"	14,48		
1591			450440,59	1318251,34
	340° 55' 25"	19,49		
1592			450459,01	1318244,97
	336° 22' 24"	36,55		
1593			450492,5	1318230,32
	334° 55' 06"	71,69		
1594			450557,43	1318199,93
	335° 38' 49"	1,04		
1595			450558,38	1318199,5
	333° 14' 07"	6,42		
1596			450564,11	1318196,61
	338° 29' 00"	14,94		
1597			450578,01	1318191,13
	342° 48' 21"	18,4		
1598			450595,59	1318185,69
	347° 29' 21"	20,87		
1599			450615,96	1318181,17
	357° 19' 41"	15,02		
1600			450630,96	1318180,47
	5° 09' 07"	26,84		
1601			450657,69	1318182,88
	354° 54' 39"	17,25		
1602			450674,87	1318181,35
	353° 03' 43"	14,07		
1603			450688,84	1318179,65
	342° 09' 43"	21,25		
1604			450709,07	1318173,14
	335° 16' 17"	11,16		
1605			450719,21	1318168,47
	329° 56' 29"	15,63		
1606			450732,74	1318160,64
	323° 17' 58"	20,97		
1607			450749,55	1318148,11
	321° 39' 48"	21,33		
1608			450766,28	1318134,88
	332° 32' 03"	11,95		
1609			450776,88	1318129,37
	345° 09' 36"	9,68		
1610			450786,24	1318126,89
	351° 39' 39"	8,14		

Название (номер) межевого знака	Дирекционные углы (град. мин. сек.)	Длина линии(м)	X координата	Y координата
1611			450794,29	1318125,71
	10° 09' 07"	7,38		
1612			450801,55	1318127,01
	20° 48' 35"	14,27		
1613			450814,89	1318132,08
	33° 08' 39"	16,59		
1614			450828,78	1318141,15
	28° 27' 55"	37,49		
1615			450861,74	1318159,02
	21° 18' 59"	16,67		
1616			450877,27	1318165,08
	357° 07' 37"	18,95		
1617			450896,2	1318164,13
	355° 02' 45"	17,49		
1618			450913,62	1318162,62
	8° 47' 42"	32,18		
1619			450945,42	1318167,54
	14° 53' 36"	33,89		
1620			450978,17	1318176,25
	340° 35' 16"	13,72		
1621			450991,11	1318171,69
	341° 08' 31"	27,41		
1622			451017,05	1318162,83
	339° 27' 57"	15,28		
1623			451031,36	1318157,47
	337° 29' 55"	24,93		
1624			451054,39	1318147,93
	333° 59' 38"	14,21		
1625			451067,16	1318141,7
	335° 24' 41"	11,8		
1626			451077,89	1318136,79
	341° 51' 51"	24,22		
1627			451100,91	1318129,25
	347° 47' 42"	13,06		
1628			451113,67	1318126,49
	355° 12' 59"	11,99		
1629			451125,62	1318125,49
	356° 48' 54"	12,6		
1630			451138,2	1318124,79
	7° 33' 56"	14,35		
1631			451152,43	1318126,68
	11° 24' 36"	15,72		
1632			451167,84	1318129,79
	0° 44' 04"	9,36		
1633			451177,2	1318129,91
	330° 35' 08"	85,19		
1634			451251,41	1318088,07
	330° 50' 01"	410,71		
1635			451610,05	1317887,91
	330° 51' 29"	6,37		
1636			451615,61	1317884,81
	329° 59' 15"	5,58		

Название (номер) межевого знака	Дирекционные углы (град. мин. сек.)	Длина линии(м)	X координата	Y координата
1637			451620,44	1317882,02
	359° 53' 34"	10,69		
1638			451631,13	1317882
	330° 39' 14"	18,89		
1639			451647,6	1317872,74
	330° 40' 40"	53,64		
1640			451694,37	1317846,47
	333° 26' 48"	331,77		
1641			451991,14	1317698,16
	333° 35' 19"	124,95		
1642			452103,05	1317642,58
	337° 16' 20"	490,95		
1643			452555,88	1317452,9
	334° 12' 39"	468,32		
1644			452977,56	1317249,15
	301° 38' 04"	62,71		
1645			453010,45	1317195,76
	302° 16' 14"	35,04		
1646			453029,16	1317166,13
	303° 01' 31"	559,24		
1647			453333,95	1316697,25
	336° 17' 16"	45,11		
1648			453375,25	1316679,11
	332° 55' 22"	4,5		
1649			453379,26	1316677,06
	335° 38' 16"	126,35		
1650			453494,36	1316624,94
	343° 17' 13"	4		
1651			453498,19	1316623,79
	336° 32' 09"	215,68		
1652			453696,04	1316537,91
	1° 39' 51"	168,37		
1653			453864,34	1316542,8
	2° 26' 22"	274,66		
1654			454138,75	1316554,49
	343° 41' 01"	203,85		
1655			454334,39	1316497,22
	291° 47' 02"	266,88		
1656			454433,43	1316249,4
	291° 51' 03"	4,3		
1657			454435,03	1316245,41
	291° 46' 45"	104,79		
1658			454473,91	1316148,1
	292° 05' 40"	188,12		
1659			454544,67	1315973,79
	289° 54' 34"	39,94		
1660			454558,27	1315936,24
	291° 25' 47"	343,39		
1661			454683,73	1315616,59
	293° 38' 41"	83,13		
1662			454717,07	1315540,44
	294° 07' 46"	61,35		

Название (номер) межевого знака	Дирекционные углы (град. мин. сек.)	Длина линии(м)	X координата	Y координата
1663			454742,15	1315484,45
	294° 00' 54"	6,63		
1664			454744,85	1315478,39
	297° 16' 26"	32,54		
1665			454759,76	1315449,47
	297° 26' 25"	163,66		
1666			454835,18	1315304,22
	300° 17' 20"	514,51		
1667			455094,68	1314859,94
	303° 12' 01"	330,99		
1668			455275,92	1314582,98
	303° 49' 00"	123,08		
1669			455344,42	1314480,72
	303° 10' 04"	489,62		
1670			455612,29	1314070,87
	303° 21' 29"	824,79		
1671			456065,82	1313381,96
	302° 17' 52"	565,05		
1672			456367,74	1312904,33
	302° 40' 00"	36,65		
1673			456387,52	1312873,48
	227° 43' 35"	365,85		
1674			456141,42	1312602,77
	225° 16' 26"	560,89		
1675			455746,71	1312204,27
	220° 39' 35"	58,4		
1676			455702,41	1312166,22
	289° 33' 13"	73,53		
1677			455727,02	1312096,93
	285° 07' 07"	104,52		
1678			455754,28	1311996,03
	289° 58' 46"	77,56		
1679			455780,78	1311923,14
	308° 28' 42"	11,83		
1680			455788,14	1311913,88
	311° 53' 45"	62,94		
1681			455830,17	1311867,03
	318° 46' 53"	52,86		
1682			455869,93	1311832,2
	309° 45' 26"	132,02		
1683			455954,36	1311730,71
	312° 09' 29"	204,79		
1684			456091,81	1311578,9
	298° 39' 31"	97,08		
1685			456138,37	1311493,71
	321° 50' 13"	80,9		
1686			456201,98	1311443,72
	320° 41' 39"	51,38		
1687			456241,74	1311411,17
	330° 03' 37"	57,67		
1688			456291,71	1311382,39
	315° 58' 58"	62,66		

Название (номер) межевого знака	Дирекционные углы (град. мин. сек.)	Длина линии(м)	X координата	Y координата
1689			456336,77	1311338,85
	334° 20' 58"	186,91		
1690			456505,26	1311257,94
	30° 34' 16"	68,82		
1691			456564,51	1311292,94
	29° 50' 20"	446,68		
1692			456951,97	1311515,19
	30° 17' 17"	536,1		
1693			457414,89	1311785,57
	24° 56' 48"	8,87		
1694			457422,93	1311789,31
	29° 14' 50"	125,96		
1695			457532,83	1311850,85
	29° 52' 51"	125,57		
1696			457641,71	1311913,41
	30° 15' 09"	237,05		
1697			457846,48	1312032,84
	29° 25' 45"	286,95		
1698			458096,4	1312173,83
	30° 04' 54"	128,32		
1699			458207,44	1312238,15
	325° 30' 53"	597,46		
1700			458699,91	1311899,87
	325° 31' 00"	323,68		
1701			458966,72	1311716,61
	332° 21' 21"	178,56		
1702			459124,9	1311633,76
	332° 16' 33"	52,62		
1703			459171,48	1311609,28
	333° 50' 17"	642,21		
1704			459747,9	1311326,12
	329° 10' 11"	157,48		
1705			459883,13	1311245,41
	331° 06' 47"	125,4		
1706			459992,93	1311184,83
	309° 17' 54"	26,9		
1707			460009,97	1311164,01
	279° 28' 14"	23,03		
1708			460013,76	1311141,29
	307° 31' 18"	26,73		
1709			460030,04	1311120,09
	319° 23' 07"	13,96		
1710			460040,64	1311111
	295° 01' 16"	25,06		
1711			460051,24	1311088,29
	280° 46' 47"	40,47		
1712			460058,81	1311048,53
	322° 24' 32"	60,21		
1713			460106,52	1311011,8
	325° 57' 44"	50,72		
1714			460148,55	1310983,41
	310° 21' 27"	39,75		

Название (номер) межевого знака	Дирекционные углы (град. мин. сек.)	Длина линии(м)	X координата	Y координата
1715			460174,29	1310953,12
	306° 36' 29"	115,56		
1716			460243,2	1310860,36
	335° 24' 06"	93,69		
1717			460328,39	1310821,36
	312° 40' 22"	72,62		
1718			460377,61	1310767,97
	355° 26' 37"	42,93		
1719			460420,4	1310764,56
	0° 00' 00"	20,06		
1720			460440,46	1310764,56
	339° 05' 11"	27,57		
1721			460466,21	1310754,72
	319° 48' 54"	51,05		
1722			460505,21	1310721,78
	352° 34' 03"	43,91		
1723			460548,75	1310716,1
	323° 07' 30"	22,71		
1724			460566,92	1310702,47
	302° 33' 12"	42,22		
1725			460589,64	1310666,88
	330° 30' 48"	30,01		
1726			460615,76	1310652,11
	322° 45' 40"	45,66		
1727			460652,11	1310624,48
	294° 39' 08"	60,82		
1728			460677,48	1310569,2
	331° 13' 42"	66,09		
1729			460735,41	1310537,39
	308° 02' 56"	44,23		
1730			460762,67	1310502,56
	301° 30' 41"	60,84		
1731			460794,47	1310450,69
	326° 04' 33"	25,1		
1732			460815,3	1310436,68
	0° 00' 00"	46,19		
1733			460861,49	1310436,68
	325° 15' 10"	28,56		
1734			460884,96	1310420,4
	306° 01' 28"	41,2		
1735			460909,19	1310387,08
	359° 30' 46"	44,68		
1736			460953,87	1310386,7
	333° 26' 06"	37,25		
1737			460987,19	1310370,04
	295° 45' 08"	59,27		
1738			461012,94	1310316,66
	321° 19' 49"	36,36		
1739			461041,33	1310293,94
	346° 22' 09"	51,43		
1740			461091,31	1310281,82
	299° 50' 43"	82,93		

Название (номер) межевого знака	Дирекционные углы (град. мин. сек.)	Длина линии(м)	X координата	Y координата
1741			461132,58	1310209,89
	348° 10' 36"	41,58		
1742			461173,28	1310201,37
	278° 22' 36"	32,54		
1743			461178,02	1310169,18
	323° 08' 13"	33,12		
1744			461204,52	1310149,31
	317° 17' 12"	33,49		
1745			461229,13	1310126,59
	330° 47' 59"	73,73		
1746			461293,49	1310090,62
	297° 30' 09"	62,32		
1747			461322,27	1310035,34
	309° 31' 54"	70,2		
1748			461366,95	1309981,2
	301° 13' 59"	54,02		
1749			461394,96	1309935,01
	327° 00' 17"	69,52		
1750			461453,27	1309897,15
	305° 11' 22"	36,15		
1751			461474,1	1309867,61
	291° 32' 56"	48,44		
1752			461491,89	1309822,56
	317° 56' 00"	62,73		
1753			461538,46	1309780,53
	307° 44' 54"	74,22		
1754			461583,9	1309721,84
	296° 15' 27"	32,5		
1755			461598,28	1309692,69
	282° 25' 23"	19,38		
1756			461602,45	1309673,76
	322° 19' 25"	48,31		
1757			461640,69	1309644,23
	288° 25' 56"	68,25		
1758			461662,27	1309579,48
	310° 09' 11"	72,81		
1759			461709,22	1309523,83
	289° 06' 28"	50,89		
1760			461725,88	1309475,74
	304° 27' 25"	23,42		
1761			461739,13	1309456,43
	325° 33' 51"	89,06		
1762			461812,58	1309406,07
	312° 20' 11"	51,73		
1763			461847,42	1309367,83
	305° 59' 39"	49,6		
1764			461876,57	1309327,7
	320° 02' 15"	70,14		
1765			461930,33	1309282,65
	310° 36' 11"	69,82		
1766			461975,77	1309229,64
	318° 11' 47"	96		

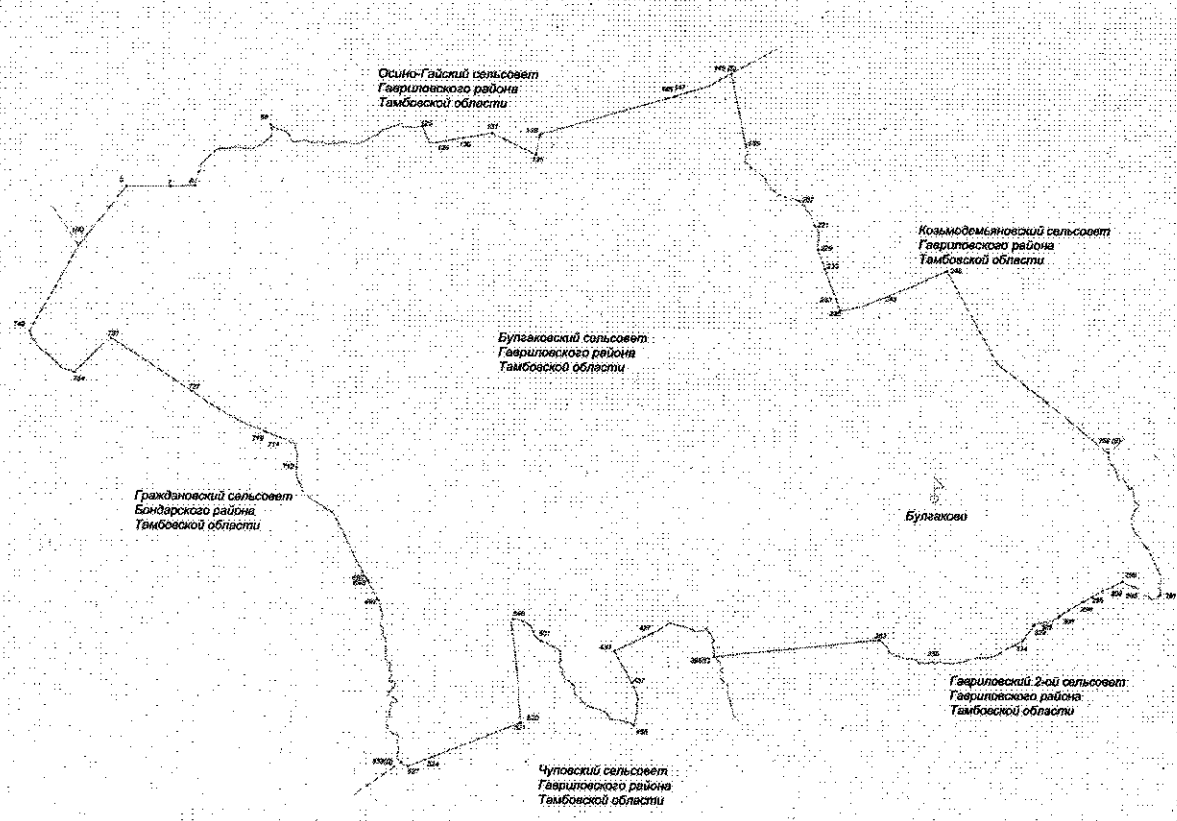
Название (номер) межевого знака	Дирекционные углы (град. мин. сек.)	Длина линии(м)	X координата	Y координата
1767			462047,33	1309165,65
	322° 46' 44"	61,33		
1768			462096,17	1309128,55
	338° 57' 27"	42,19		
1769			462135,55	1309113,4
	308° 01' 24"	26,43		
1770			462151,83	1309092,58
	349° 59' 50"	13,07		
1771			462164,7	1309090,31
	16° 18' 20"	16,17		
1772			462180,22	1309094,85
	311° 46' 39"	14,21		
1773			462189,69	1309084,25
	259° 49' 42"	15,01		
1774			462187,04	1309069,48
	58° 18' 53"	223,09		
1775			462304,22	1309259,32
	58° 58' 45"	194,39		
1776			462404,4	1309425,91
	58° 16' 36"	182,15		
1777			462500,18	1309580,85
	339° 51' 15"	410,36		
1778			462885,43	1309439,52
	338° 49' 08"	347,56		
1779			463209,51	1309313,94
	338° 59' 44"	287,66		
1780			463478,06	1309210,83
	338° 45' 48"	597,17		
1781			464034,68	1308994,52
	337° 36' 27"	30,24		
1782			464062,64	1308983
	259° 09' 31"	950,08		
1783			463883,94	1308049,88
	259° 24' 31"	147,93		
1784			463856,75	1307904,47
	257° 02' 31"	54,01		
1785			463844,64	1307851,84
	290° 02' 35"	17,13		
1786			463850,51	1307835,75
	283° 35' 04"	23,37		
1787			463856	1307813,03
	301° 42' 09"	12,24		
1788			463862,43	1307802,62
	318° 37' 43"	40,11		
1789			463892,53	1307776,11
	284° 09' 14"	22,45		
1790			463898,02	1307754,34
	295° 19' 30"	15,5		
1791			463904,65	1307740,33
	329° 52' 18"	10,94		
1792			463914,11	1307734,84
	358° 15' 05"	12,13		

Название (номер) межевого знака	Дирекционные углы (град. мин. сек.)	Длина линии(м)	X координата	Y координата
1793			463926,23	1307734,47
	17° 43' 48"	14,91		
1794			463940,43	1307739,01
	1° 43' 00"	12,69		
1795			463953,11	1307739,39
	330° 08' 35"	13,32		
1796			463964,66	1307732,76
	309° 22' 33"	17,75		
1797			463975,92	1307719,04
	295° 27' 38"	26,22		
1798			463987,19	1307695,37
	330° 54' 27"	19,07		
1799			464003,85	1307686,1
	336° 23' 52"	22,93		
1800			464024,86	1307676,92
	316° 37' 54"	37,5		
1801			464052,12	1307651,17
	298° 40' 48"	13,81		
1802			464058,75	1307639,05
	210° 04' 39"	62,41		
1803			464004,74	1307607,77
	154° 04' 27"	55,72		
1804			463954,63	1307632,13
	228° 30' 42"	43,29		
1805			463925,95	1307599,7
	208° 06' 23"	48,71		
1806			463882,98	1307576,75
	225° 00' 00"	42,12		
1807			463853,2	1307546,97
	254° 02' 53"	35,55		
1808			463843,43	1307512,79
	277° 41' 36"	98,53		
1809			463856,62	1307415,15
	267° 54' 08"	66,93		
1810			463854,17	1307348,26
	250° 01' 57"	34,29		
1811			463842,46	1307316,03
	258° 56' 39"	63,67		
1812			463830,25	1307253,54
	263° 19' 21"	109,13		
1813			463817,56	1307145,15
	265° 35' 36"	144,34		
1814			463806,47	1307001,24
	262° 06' 59"	101,27		
1815			463792,58	1306900,93
	280° 23' 19"	55,62		
1816			463802,61	1306846,22
	285° 39' 46"	58,19		
1817			463818,32	1306790,19
	269° 29' 10"	20,07		
1818			463818,14	1306770,12
	254° 14' 39"	93,43		

Название (номер) межевого знака	Дирекционные углы (град. мин. сек.)	Длина линии(м)	X координата	Y координата
1819			463792,77	1306680,2
	269° 35' 52"	27,07		
1820			463792,58	1306653,13
	280° 22' 00"	31,57		
1821			463798,26	1306622,08
	245° 37' 59"	105,99		
1822			463754,53	1306525,53
	225° 28' 09"	195,98		
1823			463617,09	1306385,82
	247° 34' 31"	1402,45		
1824			463082,1	1305089,42
	290° 09' 27"	8,42		
1825			463085	1305081,52
	319° 50' 23"	469,11		
1826			463443,51	1304778,98
	319° 03' 10"	150,77		
1827			463557,39	1304680,17
	313° 19' 50"	26,7		
1828			463575,71	1304660,75
	310° 38' 50"	123,35		
1829			463656,06	1304567,16
	306° 39' 59"	126,75		
1830			463731,75	1304465,49
	302° 12' 48"	284,54		
1831			463883,43	1304224,75
	90° 00' 00"	0		
1			463883,43	1304224,75

Приложение 2
к Закону Тамбовской области «Об установлении границ
муниципальных образований Гавриловского района
Тамбовской области и определении места нахождения
их представительных органов и о признании
утратившими силу отдельных положений некоторых
законодательных актов Тамбовской области»

Схема границ
муниципального образования-
Булгаковский сельсовет
Гавриловского района Тамбовской области



**Описание границ
муниципального образования - Булгаковский сельсовет
Гавриловского района Тамбовской области**

I. Участок границы с муниципальным образованием – Осино-Гайский сельсовет Гавриловского района Тамбовской области (от А до Б)

Граница с муниципальным образованием – Осино-Гайский сельсовет проходит:

- от т.1(А) до т.5 - по юго-восточной стороне лесополосы;
- от т.5 до т.7 - по южной стороне лесополосы;
- от т.7 до т.8 - по меже;
- от т.8 до т.68 - по середине ручья;
- от т.68 до т.125 - по середине р. Кашма;
- от т.125 до т.129 - по пастбищному участку;
- от т.129 до т.130 - пересекая ручей;
- от т.130 до т.131 - по меже;
- от т.131 до т.136 - по юго-западной стороне лесополосы;
- от т.136 до т.138 - по восточной стороне лесополосы;
- от т.138 до т.145 - по юго-восточной стороне лесополосы;
- от т.145 до т.147 - пересекая ручей;
- от т.147 до т.149(Б) - по юго-восточной стороне лесополосы.

II. Участок границы с муниципальным образованием - Козьмодемьяновский сельсовет Гавриловского района Тамбовской области (от Б до В)

Граница с муниципальным образованием – Козьмодемьяновский сельсовет проходит:

- от т.149 (Б) до т.155 - по меже;
- от т.155 до т.207 - по середине ручья;
- от т.207 до т.221 - по середине пруда;
- от т.221 до т.229 - по середине ручья;
- от т.229 до т.230 - по восточной стороне лесополосы;
- от т.230 до т. 233 - по восточной стороне автодороги;
- от т.233 до т.235 - пересекая ручей;
- от т.235 до т.243 - по меже;
- от т.243 до т.246 - по юго-восточной стороне лесополосы;
- от т.246 до т.258(В) - по юго-западной стороне автодороги.

III. Участок границы с муниципальным образованием - Гавриловский 2-й сельсовет Гавриловского района Тамбовской области (от В до Г)

Граница с муниципальным образованием – Гавриловский 2-ой сельсовет проходит:

- от т.258(В) до т.281 - по восточной стороне леса Лосев;
- от т.281 до т.285 - по юго-западной стороне лесного участка;
- от т.285 до т.289 - между лесными участками;
- от т.289 до т.290 - по северо-западной стороне лесного участка;

- от т.290 до т.295 - по пастбищному участку;
- от т.295 до т.296 - пересекая р. Средняя Ира;
- от т.296 до т.300 - по пастбищному участку;
- от т.300 до т.321 - по середине ручья;
- от т.321 до т.322 – пересекая автодорогу;
- от т.322 до т.334 – по середине ручья
- от т.334 до т.355 - по середине пруда;
- от т.355 до т.383 - по середине ручья;
- от т.383 до т.395(Г) - по меже.

IV. Участок границы с муниципальным образованием - Чуповский сельсовет Гавриловского района Тамбовской области (от Г до Д)

Граница с муниципальным образованием Чуповский сельсовет проходит:

- от т.395(Г) до т.427 - по середине ручья;
- от т.427 до т.430 - по юго-восточной стороне лесополосы;
- от т.430 до т.437 - по северо-восточной стороне лесополосы;
- от т.437 до т.450 - по ручью до р. Малая Ирка;
- от т.450 до т.501 - по середине р. Малая Ирка;
- от т.501 до т.506 - по ручью;
- от т.506 до т.520 - по восточной стороне автодороги «Тамбов-Пенза»;
- от т.520 до т.521 - пересекая автодорогу «Тамбов-Пенза»;
- от т.521 до т.524 - по юго-восточной стороне лесополосы;
- от т.524 до т.527 - по пастбищному участку;
- от т.527 до т. 533(Д) - по середине р. Ирка.

V. Участок границы с муниципальным образованием – Граждановский сельсовет Бондарского района Тамбовской области (от Д до А)

Граница с муниципальным образованием Граждановский сельсовет Бондарского района проходит:

- от т.533(Д) до т.692 - по середине р. Ирка;
- от т.692 до т.696 - по меже;
- от т.696 до т.697 - пересекая автодорогу "Бондари – Пичаево – с.Куровщина";
- от т.697 до т.712 - по меже;
- от т.712 до т. 714 - по юго-западной стороне пруда;
- от т.714 до т.718 - по северо-восточной стороне лесополосы;
- от т.718 до т.727 - по меже;
- от т.727 до т.731 - по юго-западной стороне лесополосы;
- от т.731 до т.734 - по юго-восточной стороне лесополосы;
- от т.734 до т.749 - по балке;
- от т.749 до т.1(А) - по меже.

**Каталог координат
характерных точек границ муниципального образования -
Булгаковский сельсовет Гавриловского района Тамбовской области**

Название (номер) межевого знака	Дирекционные углы (град. мин. сек.)	Длина линии(м)	X координата	Y координата
1			458207,44	1312238,15
	38° 43' 48"	479,77		
2			458581,71	1312538,32
	38° 56' 18"	267,98		
3			458790,15	1312706,74
	38° 15' 28"	226,16		
4			458967,74	1312846,78
	38° 42' 33"	526,89		
5			459378,89	1313176,28
	89° 30' 37"	558,16		
6			459383,66	1313734,42
	89° 24' 04"	316,63		
7			459386,97	1314051,03
	88° 37' 21"	479,6		
8			459398,5	1314530,49
	88° 35' 08"	0,81		
9			459398,52	1314531,3
	2° 04' 40"	44,68		
10			459443,17	1314532,92
	13° 20' 01"	58,15		
11			459499,75	1314546,33
	18° 36' 38"	21,68		
12			459520,3	1314553,25
	32° 57' 25"	25,15		
13			459541,4	1314566,93
	41° 08' 02"	33,14		
14			459566,36	1314588,73
	3° 36' 48"	13,49		
15			459579,82	1314589,58
	349° 28' 19"	16,53		
16			459596,07	1314586,56
	9° 08' 43"	43,98		
17			459639,49	1314593,55
	28° 37' 33"	20,89		
18			459657,83	1314603,56
	46° 47' 56"	33,79		
19			459680,96	1314628,19
	36° 02' 37"	15,53		
20			459693,52	1314637,33
	13° 00' 18"	28,71		
21			459721,49	1314643,79
	0° 00' 00"	41,95		

Название (номер) межевого знака	Дирекционные углы (град. мин. сек.)	Длина линии(м)	X координата	Y координата
22			459763,44	1314643,79
	8° 23' 06"	40,05		
23			459803,06	1314649,63
	16° 10' 35"	16,69		
24			459819,09	1314654,28
	46° 06' 36"	39,42		
25			459846,42	1314682,69
	44° 31' 37"	38,53		
26			459873,89	1314709,71
	44° 17' 33"	79,03		
27			459930,46	1314764,9
	38° 04' 58"	37,22		
28			459959,76	1314787,86
	54° 39' 34"	101,98		
29			460018,75	1314871,05
	52° 46' 31"	32,93		
30			460038,67	1314897,27
	30° 31' 47"	24,45		
31			460059,73	1314909,69
	25° 46' 56"	19,31		
32			460077,12	1314918,09
	46° 01' 56"	24,73		
33			460094,29	1314935,89
	54° 10' 42"	19,46		
34			460105,68	1314951,67
	64° 55' 45"	25,72		
35			460116,58	1314974,97
	73° 20' 39"	27,81		
36			460124,55	1315001,61
	81° 38' 17"	34,59		
37			460129,58	1315035,83
	91° 36' 15"	101,8		
38			460126,73	1315137,59
	84° 00' 32"	44,94		
39			460131,42	1315182,28
	78° 26' 44"	43,19		
40			460140,07	1315224,59
	54° 02' 51"	17,99		
41			460150,63	1315239,15
	88° 53' 56"	165,47		
42			460153,81	1315404,59
	99° 34' 37"	17,25		
43			460150,94	1315421,6
	104° 52' 18"	37,6		
44			460141,29	1315457,94
	98° 31' 51"	25,48		
45			460137,51	1315483,14

Название (номер) межевого знака	Дирекционные углы (град. мин. сек.)	Длина линии(м)	X координата	Y координата
	92° 15' 56"	22,01		
46			460136,64	1315505,13
	88° 11' 48"	50,53		
47			460138,23	1315555,63
	85° 26' 31"	33,35		
48			460140,88	1315588,87
	109° 41' 14"	10,42		
49			460137,37	1315598,68
	114° 19' 34"	16,48		
50			460130,58	1315613,7
	99° 22' 36"	19,82		
51			460127,35	1315633,26
	78° 58' 10"	18,5		
52			460130,89	1315651,42
	72° 42' 26"	18,4		
53			460136,36	1315668,99
	69° 02' 17"	64,12		
54			460159,3	1315728,87
	62° 47' 02"	33,85		
55			460174,78	1315758,97
	59° 21' 00"	51,67		
56			460201,12	1315803,42
	64° 14' 51"	50,45		
57			460223,04	1315848,86
	56° 52' 46"	15,9		
58			460231,73	1315862,18
	48° 50' 40"	182,34		
59			460351,73	1315999,47
	46° 08' 51"	39,9		
60			460379,37	1316028,24
	24° 51' 45"	51,33		
61			460425,94	1316049,82
	5° 49' 23"	41,1		
62			460466,83	1316053,99
	354° 09' 24"	33,49		
63			460500,15	1316050,58
	345° 12' 51"	48,94		
64			460547,47	1316038,09
	340° 24' 40"	23,71		
65			460569,81	1316030,14
	318° 42' 14"	16,64		
66			460582,31	1316019,16
	334° 50' 53"	20,49		
67			460600,86	1316010,45
	7° 48' 51"	19,49		
68			460620,17	1316013,1
	130° 25' 27"	53,71		

Название (номер) межевого знака	Дирекционные углы (град. мин. сек.)	Длина линии(м)	X координата	Y координата
	127° 41' 58"	52,64		
70			460553,15	1316095,64
	110° 00' 53"	65,27		
71			460530,81	1316156,97
	98° 39' 07"	40,22		
72			460524,76	1316196,73
	106° 20' 13"	84,82		
73			460500,9	1316278,13
	129° 34' 35"	62,39		
74			460461,15	1316326,22
	116° 09' 08"	22,35		
75			460451,3	1316346,28
	131° 10' 21"	32,2		
76			460430,1	1316370,52
	154° 55' 14"	65,21		
77			460371,04	1316398,16
	151° 57' 23"	52,35		
78			460324,84	1316422,77
	155° 37' 19"	26,6		
79			460300,61	1316433,75
	120° 12' 01"	29,34		
80			460285,85	1316459,11
	101° 50' 55"	47,97		
81			460276	1316506,06
	86° 42' 59"	46,27		
82			460278,65	1316552,25
	79° 14' 26"	68,99		
83			460291,53	1316620,03
	77° 48' 32"	62,74		
84			460304,78	1316681,36
	90° 48' 56"	53,4		
85			460304,02	1316734,75
	125° 32' 20"	55,36		
86			460271,84	1316779,8
	111° 27' 58"	47,6		
87			460254,42	1316824,1
	92° 53' 24"	29,95		
88			460252,91	1316854,01
	86° 53' 40"	69,77		
89			460256,69	1316923,68
	79° 46' 06"	51,17		
90			460265,78	1316974,04
	66° 25' 40"	16,1		
91			460272,22	1316988,8
	83° 00' 14"	24,79		
92			460275,24	1317013,41
	106° 01' 31"	31,51		

Название (номер) межевого знака	Дирекционные углы (град. мин. сек.)	Длина линии(м)	X координата	Y координата
93			460266,54	1317043,7
	123° 26' 45"	49,46		
94			460239,28	1317084,97
	100° 02' 54"	30,38		
95			460233,98	1317114,88
	91° 54' 57"	45,47		
96			460232,46	1317160,32
	83° 12' 09"	73,59		
97			460241,17	1317233,39
	82° 55' 21"	52,27		
98			460247,61	1317285,26
	85° 46' 34"	41		
99			460250,63	1317326,15
	77° 51' 11"	30,61		
100			460257,07	1317356,07
	57° 41' 32"	38,97		
101			460277,9	1317389,01
	91° 59' 45"	54,55		
102			460276	1317443,53
	95° 47' 55"	71,16		
103			460268,81	1317514,33
	111° 42' 50"	68,06		
104			460243,63	1317577,56
	96° 10' 54"	15,97		
105			460241,91	1317593,44
	112° 08' 05"	23,62		
106			460233,01	1317615,32
	92° 28' 01"	32,99		
107			460231,59	1317648,28
	67° 05' 35"	127,43		
108			460281,19	1317765,66
	59° 53' 39"	231,22		
109			460397,17	1317965,69
	69° 07' 43"	115,67		
110			460438,38	1318073,77
	34° 50' 02"	71,83		
111			460497,34	1318114,8
	58° 12' 09"	95,57		
112			460547,7	1318196,03
	87° 10' 47"	78,04		
113			460551,54	1318273,98
	52° 59' 36"	31,83		
114			460570,7	1318299,4
	57° 01' 02"	41,57		
115			460593,33	1318334,27
	91° 41' 05"	40,48		
116			460592,14	1318374,73

Название (номер) межевого знака	Дирекционные углы (град. мин. сек.)	Длина линии(м)	X координата	Y координата
	71° 54' 37"	61,42		
117			460611,21	1318433,11
	60° 04' 21"	64,2		
118			460643,24	1318488,75
	104° 57' 15"	26,04		
119			460636,52	1318513,91
	157° 40' 11"	64,98		
120			460576,41	1318538,6
	97° 35' 29"	23,01		
121			460573,37	1318561,41
	80° 32' 29"	76,12		
122			460585,88	1318636,5
	102° 09' 41"	105,05		
123			460563,75	1318739,19
	74° 18' 39"	87,86		
124			460587,51	1318823,78
	85° 22' 51"	81,96		
125			460594,11	1318905,47
	156° 52' 08"	31,21		
126			460565,41	1318917,73
	156° 43' 58"	332,49		
127			460259,96	1319049,07
	80° 12' 17"	96,16		
128			460276,32	1319143,83
	81° 13' 31"	42,61		
129			460282,82	1319185,94
	79° 58' 55"	507,13		
130			460371,04	1319685,34
	80° 00' 38"	560,91		
131			460468,34	1320237,75
	115° 55' 13"	372,78		
132			460305,39	1320573,03
	116° 19' 55"	228,53		
133			460204,02	1320777,85
	116° 56' 31"	143,48		
134			460139,01	1320905,76
	117° 15' 51"	132,66		
135			460078,24	1321023,68
	118° 30' 37"	19,63		
136			460068,87	1321040,93
	113° 03' 09"	46,35		
137			460050,72	1321083,58
	11° 26' 35"	403,29		
138			460445,99	1321163,59
	11° 39' 19"	4,55		
139			460450,45	1321164,51
	73° 41' 48"	50,58		

Название (номер) межевого знака	Дирекционные углы (град. мин. сек.)	Длина линии(м)	X координата	Y координата
140			460464,65	1321213,06
	73° 32' 46"	446,12		
141			460591,01	1321640,91
	73° 51' 18"	419,39		
142			460707,63	1322043,76
	73° 50' 26"	500,63		
143			460846,96	1322524,61
	73° 55' 25"	479,93		
144			460979,86	1322985,77
	73° 39' 14"	854,25		
145			461220,28	1323805,49
	73° 32' 58"	166,75		
146			461267,5	1323965,41
	73° 44' 44"	99,32		
147			461295,3	1324060,76
	73° 51' 10"	465,43		
148			461424,74	1324507,83
	60° 44' 22"	522,1		
149			461679,93	1324963,31
	168° 31' 02"	11,7		
150			461668,46	1324965,64
	169° 16' 22"	368,45		
151			461306,45	1325034,22
	168° 14' 51"	289,27		
152			461023,24	1325093,14
	166° 31' 58"	282,84		
153			460748,18	1325159,01
	169° 25' 28"	273,14		
154			460479,68	1325209,14
	167° 18' 23"	208,89		
155			460275,9	1325255,04
	170° 40' 48"	13,89		
156			460262,19	1325257,29
	199° 11' 59"	15,87		
157			460247,2	1325252,07
	159° 15' 31"	39,05		
158			460210,68	1325265,9
	154° 13' 39"	40,41		
159			460174,29	1325283,47
	180° 23' 39"	72,7		
160			460101,59	1325282,97
	210° 06' 43"	57,68		
161			460051,69	1325254,03
	191° 29' 52"	35,27		
162			460017,13	1325247
	170° 35' 39"	46,63		
163			459971,13	1325254,62

Название (номер) межевого знака	Дирекционные углы (град. мин. сек.)	Длина линии(м)	X координата	Y координата
	196° 19' 31"	18,64		
164			459953,24	1325249,38
	214° 42' 49"	23,44		
165			459933,97	1325236,03
	123° 28' 32"	54,79		
166			459903,75	1325281,73
	114° 50' 17"	34,28		
167			459889,35	1325312,84
	125° 34' 24"	31,73		
168			459870,89	1325338,65
	162° 31' 28"	11,52		
169			459859,9	1325342,11
	168° 49' 22"	25,38		
170			459835	1325347,03
	164° 51' 34"	22,4		
171			459813,38	1325352,88
	109° 27' 14"	16,18		
172			459807,99	1325368,14
	84° 34' 52"	15,25		
173			459809,43	1325383,32
	99° 06' 15"	16,31		
174			459806,85	1325399,42
	127° 57' 57"	30,43		
175			459788,13	1325423,41
	142° 27' 09"	65,96		
176			459735,83	1325463,61
	124° 07' 55"	185,9		
177			459631,52	1325617,49
	143° 58' 41"	54,74		
178			459587,25	1325649,68
	175° 55' 55"	23,4		
179			459563,91	1325651,34
	165° 54' 09"	15,85		
180			459548,54	1325655,2
	141° 13' 39"	9,52		
181			459541,12	1325661,16
	139° 45' 38"	34,17		
182			459515,04	1325683,23
	144° 35' 23"	25,59		
183			459494,18	1325698,06
	180° 00' 00"	21,32		
184			459472,86	1325698,06
	162° 37' 47"	23,31		
185			459450,61	1325705,02
	113° 48' 26"	25,84		
186			459440,18	1325728,66
	133° 48' 54"	15,73		

Название (номер) межевого знака	Дирекционные углы (град. мин. сек.)	Длина линии(м)	X координата	Y координата
187			459429,29	1325740,01
	162° 47' 53"	30,57		
188			459400,09	1325749,05
	124° 42' 14"	29,31		
189			459383,4	1325773,15
	109° 40' 23"	44,05		
190			459368,57	1325814,63
	132° 31' 44"	26,73		
191			459350,5	1325834,33
	148° 47' 21"	35,78		
192			459319,9	1325852,87
	162° 40' 31"	37,38		
193			459284,22	1325864
	143° 46' 29"	17,24		
194			459270,31	1325874,19
	82° 52' 03"	18,68		
195			459272,63	1325892,73
	54° 32' 09"	43,54		
196			459297,89	1325928,19
	110° 27' 47"	33,15		
197			459286,3	1325959,25
	125° 25' 25"	53,17		
198			459255,48	1326002,58
	115° 28' 53"	32,87		
199			459241,34	1326032,25
	99° 45' 19"	43,73		
200			459233,93	1326075,35
	134° 10' 05"	33,6		
201			459210,52	1326099,45
	101° 57' 11"	27,96		
202			459204,73	1326126,8
	78° 32' 28"	66,44		
203			459217,93	1326191,92
	114° 50' 16"	104,89		
204			459173,87	1326287,11
	118° 45' 06"	12,31		
205			459167,95	1326297,9
	136° 07' 21"	35,74		
206			459142,19	1326322,67
	136° 52' 22"	20,77		
207			459127,03	1326336,87
	125° 38' 31"	61,32		
208			459091,3	1326386,7
	169° 29' 44"	6,42		
209			459084,99	1326387,87
	139° 44' 58"	7,09		
210			459079,58	1326392,45

Название (номер) межевого знака	Дирекционные углы (град. мин. сек.)	Длина линии(м)	X координата	Y координата
	122° 32' 46"	28,2		
211			459064,41	1326416,22
	157° 42' 27"	43,34		
212			459024,31	1326432,66
	180° 00' 00"	10,38		
213			459013,93	1326432,66
	154° 33' 08"	20,41		
214			458995,5	1326441,43
	137° 41' 23"	43,24		
215			458963,52	1326470,54
	139° 10' 18"	59,97		
216			458918,14	1326509,75
	149° 57' 43"	70,8		
217			458856,85	1326545,19
	160° 44' 59"	27,78		
218			458830,62	1326554,35
	152° 17' 25"	33,36		
219			458801,09	1326569,86
	151° 27' 52"	28,09		
220			458776,41	1326583,28
	165° 11' 09"	92,89		
221			458686,61	1326607,03
	148° 19' 08"	45,89		
222			458647,56	1326631,13
	143° 40' 25"	79,9		
223			458583,19	1326678,46
	149° 27' 03"	36,5		
224			458551,76	1326697,01
	188° 40' 45"	72,76		
225			458479,83	1326686,03
	176° 16' 26"	61,09		
226			458418,87	1326690
	183° 12' 17"	72,44		
227			458346,54	1326685,95
	191° 16' 23"	36,63		
228			458310,62	1326678,79
	172° 10' 18"	70,11		
229			458241,16	1326688,34
	200° 59' 21"	31,44		
230			458211,81	1326677,08
	161° 11' 54"	407,21		
231			457826,33	1326808,32
	161° 07' 27"	9,86		
232			457817	1326811,51
	160° 00' 07"	484,84		
233			457361,39	1326977,32
	159° 42' 47"	135,04		

Название (номер) межевого знака	Дирекционные углы (град. мин. сек.)	Длина линии(м)	X координата	Y координата
234			457234,73	1327024,14
	158° 19' 38"	158,89		
235			457087,07	1327082,82
	161° 36' 23"	74,41		
236			457016,46	1327106,3
	69° 12' 08"	20,25		
237			457023,65	1327125,23
	97° 55' 30"	46,64		
238			457017,22	1327171,42
	85° 21' 46"	74,83		
239			457023,27	1327246,01
	76° 41' 18"	93,77		
240			457044,86	1327337,26
	75° 48' 50"	101,93		
241			457069,84	1327436,08
	77° 37' 52"	102,52		
242			457091,8	1327536,22
	67° 19' 41"	567,28		
243			457310,46	1328059,66
	67° 26' 20"	503,27		
244			457503,55	1328524,42
	64° 59' 56"	324,44		
245			457640,67	1328818,46
	64° 15' 14"	61,33		
246			457667,31	1328873,7
	66° 30' 25"	343,8		
247			457804,36	1329189
	154° 02' 28"	9,3		
248			457796	1329193,07
	151° 11' 12"	1712,76		
249			456295,29	1330018,55
	151° 12' 08"	335,42		
250			456001,35	1330180,13
	138° 20' 43"	71,74		
251			455947,75	1330227,81
	127° 11' 03"	526,31		
252			455629,66	1330647,12
	127° 31' 03"	1043,03		
253			454994,45	1331474,42
	130° 04' 00"	143,32		
254			454902,2	1331584,1
	41° 00' 48"	4,37		
255			454905,5	1331586,97
	129° 31' 12"	16,96		
256			454894,71	1331600,05
	128° 57' 42"	421,2		
257			454629,86	1331927,56

Название (номер) межевого знака	Дирекционные углы (град. мин. сек.)	Длина линии(м)	X координата	Y координата
	128° 50' 46"	321,11		
258			454428,45	1332177,65
	127° 38' 52"	290,7		
259			454250,89	1332407,82
	170° 48' 04"	212		
260			454041,62	1332441,71
	114° 16' 26"	56,6		
261			454018,35	1332493,31
	142° 23' 57"	103,94		
262			453936	1332556,73
	163° 44' 15"	229,15		
263			453716,02	1332620,9
	63° 05' 05"	111,25		
264			453766,38	1332720,1
	155° 04' 41"	94,36		
265			453680,81	1332759,86
	150° 12' 10"	102,09		
266			453592,22	1332810,59
	154° 10' 02"	79,08		
267			453521,04	1332845,05
	34° 04' 53"	76,34		
268			453584,27	1332887,83
	137° 58' 43"	36,2		
269			453557,38	1332912,06
	174° 39' 25"	263,75		
270			453294,78	1332936,62
	122° 33' 10"	58,69		
271			453263,2	1332986,09
	107° 43' 18"	34,3		
272			453252,76	1333018,76
	208° 21' 19"	219,31		
273			453059,76	1332914,6
	199° 07' 02"	160,64		
274			452907,98	1332861,99
	157° 31' 52"	268,9		
275			452659,49	1332964,76
	136° 28' 49"	101,28		
276			452586,05	1333034,5
	141° 07' 18"	187,12		
277			452440,38	1333151,95
	139° 00' 21"	149,2		
278			452327,77	1333249,82
	155° 42' 09"	556,02		
279			451821	1333478,61
	182° 38' 10"	325,71		
280			451495,63	1333463,63
	181° 29' 56"	26,38		

Название (номер) межевого знака	Дирекционные углы (град. мин. сек.)	Длина линии(м)	X координата	Y координата
281			451469,26	1333462,94
	233° 07' 34"	177,08		
282			451363	1333321,28
	307° 47' 28"	167,19		
283			451465,45	1333189,16
	264° 09' 36"	51,11		
284			451460,25	1333138,32
	316° 43' 37"	90,56		
285			451526,19	1333076,24
	311° 13' 17"	60,73		
286			451566,21	1333030,56
	288° 41' 56"	2,74		
287			451567,09	1333027,96
	314° 29' 53"	75,06		
288			451619,7	1332974,42
	281° 23' 34"	154,76		
289			451650,27	1332822,71
	303° 14' 14"	132,64		
290			451722,97	1332711,77
	244° 55' 48"	298,45		
291			451596,51	1332441,44
	243° 56' 57"	225,74		
292			451497,37	1332238,63
	246° 20' 10"	15,2		
293			451491,27	1332224,71
	243° 44' 05"	17,94		
294			451483,33	1332208,62
	240° 40' 03"	153,39		
295			451408,19	1332074,9
	240° 18' 56"	168,07		
296			451324,96	1331928,89
	240° 43' 10"	44,55		
297			451303,17	1331890,03
	240° 07' 37"	219,1		
298			451194,04	1331700,04
	240° 25' 50"	274,05		
299			451058,8	1331461,68
	241° 00' 31"	15,85		
300			451051,12	1331447,82
	208° 57' 58"	11,96		
301			451040,66	1331442,03
	186° 17' 09"	18,63		
302			451022,14	1331439,99
	236° 05' 53"	27,74		
303			451006,67	1331416,97
	244° 20' 23"	41,91		
304			450988,52	1331379,19

Название (номер) межевого знака	Дирекционные углы (град. мин. сек.)	Длина линии(м)	X координата	Y координата
	266° 34' 40"	25,3		
305			450987,01	1331353,94
	262° 07' 50"	21,76		
306			450984,03	1331332,38
	212° 59' 35"	14,82		
307			450971,6	1331324,31
	182° 01' 35"	25,74		
308			450945,88	1331323,4
	234° 41' 24"	17,27		
309			450935,9	1331309,31
	288° 25' 29"	35,66		
310			450947,17	1331275,48
	255° 58' 15"	19,26		
311			450942,5	1331256,79
	237° 47' 52"	39,52		
312			450921,44	1331223,35
	267° 01' 51"	47,49		
313			450918,98	1331175,92
	262° 10' 47"	39,24		
314			450913,64	1331137,04
	253° 05' 47"	44,85		
315			450900,6	1331094,13
	268° 11' 47"	28,91		
316			450899,69	1331065,23
	324° 11' 58"	25,83		
317			450920,64	1331050,12
	301° 19' 07"	10,52		
318			450926,11	1331041,13
	246° 29' 02"	22,03		
319			450917,32	1331020,93
	235° 28' 22"	37,77		
320			450895,91	1330989,81
	254° 11' 21"	33,36		
321			450886,82	1330957,71
	226° 06' 21"	22,72		
322			450871,07	1330941,34
	209° 15' 31"	28,64		
323			450846,08	1330927,34
	227° 47' 21"	27,61		
324			450827,53	1330906,89
	191° 50' 17"	41,48		
325			450786,93	1330898,38
	243° 43' 36"	26,36		
326			450775,26	1330874,74
	207° 56' 09"	96,84		
327			450689,7	1330829,37
	234° 24' 09"	49,99		

Название (номер) межевого знака	Дирекционные углы (град. мин. сек.)	Длина линии(м)	X координата	Y координата
328			450660,6	1330788,72
	199° 45' 57"	64,4		
329			450599,99	1330766,94
	234° 09' 26"	30,35		
330			450582,22	1330742,34
	200° 44' 45"	61,8		
331			450524,43	1330720,45
	272° 32' 28"	55,94		
332			450526,91	1330664,57
	243° 25' 42"	38,94		
333			450509,49	1330629,74
	230° 40' 16"	46,01		
334			450480,33	1330594,15
	242° 22' 17"	35,9		
335			450463,68	1330562,34
	244° 25' 41"	189,92		
336			450381,7	1330391,02
	235° 00' 36"	138,64		
337			450302,2	1330277,44
	240° 30' 22"	90,33		
338			450257,73	1330198,82
	251° 41' 46"	96,83		
339			450227,32	1330106,89
	263° 18' 24"	115,4		
340			450213,87	1329992,28
	269° 50' 26"	158,14		
341			450213,43	1329834,14
	259° 00' 59"	153,26		
342			450184,23	1329683,69
	246° 52' 31"	107,09		
343			450142,17	1329585,2
	259° 53' 39"	265,06		
344			450095,66	1329324,25
	273° 25' 11"	49,96		
345			450098,64	1329274,38
	271° 43' 41"	129,33		
346			450102,54	1329145,11
	295° 10' 26"	41,45		
347			450120,17	1329107,6
	294° 48' 34"	18,68		
348			450128,01	1329090,64
	266° 49' 44"	18,26		
349			450127	1329072,41
	246° 59' 36"	22,34		
350			450118,27	1329051,85
	235° 51' 03"	25,62		
351			450103,89	1329030,65

Название (номер) межевого знака	Дирекционные углы (град. мин. сек.)	Длина линии(м)	X координата	Y координата
	258° 58' 34"	23,17		
352			450099,46	1329007,91
	283° 19' 57"	43,84		
353			450109,57	1328965,25
	282° 36' 54"	40,38		
354			450118,39	1328925,84
	251° 21' 05"	43,25		
355			450104,56	1328884,86
	265° 44' 36"	26,27		
356			450102,61	1328858,66
	272° 23' 19"	28,07		
357			450103,78	1328830,61
	278° 22' 27"	48,13		
358			450110,79	1328782,99
	258° 33' 22"	50,3		
359			450100,81	1328733,69
	256° 29' 12"	30,56		
360			450093,67	1328703,98
	275° 06' 10"	19,79		
361			450095,43	1328684,27
	288° 28' 40"	12,65		
362			450099,44	1328672,27
	315° 23' 28"	39,36		
363			450127,46	1328644,63
	343° 53' 10"	32,72		
364			450158,89	1328635,55
	295° 36' 48"	21		
365			450167,97	1328616,61
	257° 04' 16"	28,74		
366			450161,54	1328588,6
	284° 52' 05"	44,27		
367			450172,9	1328545,81
	290° 33' 05"	58,23		
368			450193,34	1328491,29
	254° 48' 18"	31,78		
369			450185,01	1328460,62
	247° 15' 35"	30,37		
370			450173,27	1328432,61
	285° 23' 41"	75,6		
371			450193,34	1328359,72
	298° 04' 14"	67,58		
372			450225,14	1328300,09
	279° 58' 14"	45,22		
373			450232,97	1328255,55
	268° 02' 13"	34,74		
374			450231,78	1328220,83
	282° 23' 51"	30,28		

Название (номер) межевого знака	Дирекционные углы (град. мин. сек.)	Длина линии(м)	X координата	Y координата
375			450238,28	1328191,26
	308° 57' 26"	44,53		
376			450266,28	1328156,63
	303° 23' 20"	92,36		
377			450317,11	1328079,51
	350° 16' 40"	51,81		
378			450368,18	1328070,76
	326° 16' 38"	43,72		
379			450404,54	1328046,49
	315° 22' 39"	23,62		
380			450421,35	1328029,9
	301° 58' 08"	68,05		
381			450457,38	1327972,17
	324° 52' 47"	60,33		
382			450506,73	1327937,46
	305° 10' 19"	62,64		
383			450542,81	1327886,26
	264° 18' 16"	141,17		
384			450528,8	1327745,79
	263° 11' 55"	473,2		
385			450472,76	1327275,92
	263° 48' 47"	393,41		
386			450430,36	1326884,8
	263° 48' 41"	393,32		
387			450387,96	1326493,77
	264° 40' 21"	94,78		
388			450379,16	1326399,4
	263° 45' 55"	353,22		
389			450340,8	1326048,27
	265° 13' 26"	165,87		
390			450326,99	1325882,98
	263° 54' 17"	36,16		
391			450323,15	1325847,02
	264° 06' 33"	494,58		
392			450272,39	1325355,05
	263° 43' 06"	468,57		
393			450221,12	1324889,29
	262° 35' 30"	12,8		
394			450219,47	1324876,6
	263° 49' 32"	186,6		
395			450199,4	1324691,08
	263° 49' 47"	36,84		
396			450195,44	1324654,45
	349° 24' 55"	22,16		
397			450217,22	1324650,38
	24° 25' 29"	29,58		
398			450244,15	1324662,61

Название (номер) межевого знака	Дирекционные углы (град. мин. сек.)	Длина линии(м)	X координата	Y координата
	1° 19' 04"	30,44		
399			450274,58	1324663,31
	355° 13' 55"	42,11		
400			450316,54	1324659,81
	337° 29' 58"	31,04		
401			450345,22	1324647,93
	345° 28' 29"	58,53		
402			450401,88	1324633,25
	345° 04' 16"	43,44		
403			450443,85	1324622,06
	13° 08' 46"	21,54		
404			450464,83	1324626,96
	28° 21' 06"	39,74		
405			450499,8	1324645,83
	26° 33' 15"	23,47		
406			450520,79	1324656,32
	0° 00' 00"	10,49		
407			450531,28	1324656,32
	318° 48' 51"	7,44		
408			450536,88	1324651,42
	315° 55' 09"	23,36		
409			450553,66	1324635,17
	326° 37' 31"	193,49		
410			450715,24	1324528,73
	336° 15' 24"	33,43		
411			450745,84	1324515,27
	334° 12' 40"	11,88		
412			450756,54	1324510,1
	240° 35' 03"	102,15		
413			450706,37	1324421,12
	259° 26' 27"	113,61		
414			450685,55	1324309,43
	301° 28' 17"	54,38		
415			450713,94	1324263,05
	285° 10' 20"	115,73		
416			450744,23	1324151,35
	290° 33' 32"	72,79		
417			450769,79	1324083,2
	281° 32' 03"	94,67		
418			450788,72	1323990,44
	281° 12' 01"	97,46		
419			450807,65	1323894,84
	284° 52' 35"	81,87		
420			450828,67	1323815,71
	303° 10' 03"	35,28		
421			450847,97	1323786,18
	274° 02' 30"	26,96		

Название (номер) межевого знака	Дирекционные углы (град. мин. сек.)	Длина линии(м)	X координата	Y координата
422			450849,87	1323759,29
	243° 51' 17"	23,19		
423			450839,65	1323738,47
	236° 57' 00"	37,5		
424			450819,2	1323707,04
	242° 24' 12"	56,38		
425			450793,08	1323657,07
	235° 36' 14"	190,17		
426			450685,65	1323500,15
	245° 16' 06"	95,9		
427			450645,53	1323413,05
	243° 28' 12"	299,44		
428			450511,78	1323145,14
	245° 18' 18"	230,36		
429			450415,54	1322935,85
	245° 26' 44"	293,17		
430			450293,71	1322669,19
	152° 49' 22"	61,11		
431			450239,35	1322697,1
	151° 06' 52"	92,56		
432			450158,31	1322741,81
	151° 18' 45"	149,36		
433			450027,28	1322813,51
	148° 09' 54"	226,8		
434			449834,6	1322933,14
	161° 33' 46"	80,82		
435			449757,93	1322958,7
	151° 15' 27"	100,4		
436			449669,9	1323006,98
	146° 18' 42"	92,14		
437			449593,23	1323058,09
	165° 42' 26"	49,82		
438			449544,95	1323070,39
	156° 28' 46"	111,48		
439			449442,73	1323114,88
	172° 19' 42"	49,66		
440			449393,51	1323121,51
	159° 32' 28"	67,69		
441			449330,09	1323145,17
	219° 15' 04"	40,1		
442			449299,04	1323119,8
	197° 30' 04"	51,61		
443			449249,82	1323104,28
	155° 06' 44"	40,49		
444			449213,09	1323121,32
	185° 32' 11"	86,34		
445			449127,15	1323112,99

Название (номер) межевого знака	Дирекционные углы (град. мин. сек.)	Длина линии(м)	X координата	Y координата
	171° 43' 43"	44,77		
446			449082,85	1323119,43
	198° 38' 07"	34,36		
447			449050,29	1323108,45
	216° 29' 48"	34,38		
448			449022,65	1323088
	175° 02' 03"	52,45		
449			448970,4	1323092,54
	195° 52' 55"	48,42		
450			448923,83	1323079,29
	198° 04' 24"	95,19		
451			448833,34	1323049,76
	301° 13' 28"	49,77		
452			448859,14	1323007,2
	304° 40' 29"	49,71		
453			448887,42	1322966,32
	278° 19' 20"	49,74		
454			448894,62	1322917,1
	283° 40' 39"	60,43		
455			448908,91	1322858,38
	289° 07' 05"	67,63		
456			448931,06	1322794,48
	272° 37' 39"	59,33		
457			448933,78	1322735,21
	277° 50' 04"	52,6		
458			448940,95	1322683,1
	282° 34' 21"	49,75		
459			448951,78	1322634,54
	270° 04' 41"	44,06		
460			448951,84	1322590,48
	324° 41' 49"	30,65		
461			448976,85	1322572,77
	349° 27' 11"	30,05		
462			449006,39	1322567,27
	336° 21' 14"	39,17		
463			449042,27	1322551,56
	312° 48' 48"	43,92		
464			449072,12	1322519,34
	298° 15' 55"	57,88		
465			449099,53	1322468,36
	297° 24' 31"	76,25		
466			449134,63	1322400,67
	288° 28' 35"	87,25		
467			449162,28	1322317,92
	281° 19' 03"	75,37		
468			449177,07	1322244,02
	283° 36' 56"	92,48		

Название (номер) межевого знака	Дирекционные углы (град. мин. сек.)	Длина линии(м)	X координата	Y координата
469			449198,84	1322154,14
	307° 59' 57"	66,77		
470			449239,95	1322101,52
	313° 22' 32"	75,58		
471			449291,86	1322046,58
	319° 11' 04"	98,94		
472			449366,74	1321981,91
	319° 32' 09"	54,36		
473			449408,1	1321946,63
	304° 17' 00"	47,68		
474			449434,96	1321907,23
	301° 43' 19"	30,85		
475			449451,18	1321880,99
	338° 35' 27"	24,68		
476			449474,16	1321871,98
	349° 17' 49"	16,85		
477			449490,72	1321866,85
	7° 09' 28"	15,17		
478			449505,77	1321870,74
	6° 06' 42"	42,64		
479			449548,17	1321875,28
	350° 54' 47"	47,93		
480			449595,5	1321867,71
	327° 22' 54"	56,19		
481			449642,83	1321837,42
	308° 46' 40"	56,83		
482			449678,42	1321793,12
	304° 36' 17"	65,33		
483			449715,52	1321739,35
	313° 10' 01"	83,57		
484			449772,69	1321678,4
	320° 31' 22"	50,03		
485			449811,31	1321646,59
	354° 52' 19"	29,65		
486			449840,84	1321643,94
	0° 19' 56"	65,51		
487			449906,35	1321644,32
	334° 49' 11"	97,89		
488			449994,94	1321602,67
	337° 43' 09"	49,93		
489			450041,14	1321583,74
	5° 24' 17"	28,14		
490			450069,15	1321586,39
	67° 55' 52"	15,12		
491			450074,83	1321600,4
	26° 33' 54"	32,18		
492			450103,61	1321614,79

Название (номер) межевого знака	Дирекционные углы (град. мин. сек.)	Длина линии(м)	X координата	Y координата
	355° 52' 04"	31,5		
493			450135,03	1321612,52
	339° 13' 37"	23,49		
494			450156,99	1321604,19
	350° 32' 16"	34,55		
495			450191,07	1321598,51
	15° 15' 15"	51,81		
496			450241,05	1321612,14
	347° 50' 47"	50,35		
497			450290,27	1321601,54
	306° 35' 47"	48,58		
498			450319,23	1321562,54
	298° 15' 16"	229,96		
499			450428,09	1321359,98
	289° 41' 44"	162,87		
500			450482,98	1321206,64
	313° 05' 20"	160,73		
501			450592,78	1321089,26
	339° 38' 23"	195,88		
502			450776,42	1321021,11
	301° 14' 14"	135,06		
503			450846,46	1320905,63
	296° 54' 58"	138		
504			450908,93	1320782,58
	267° 26' 37"	103,8		
505			450904,3	1320678,88
	239° 18' 18"	16,46		
506			450895,9	1320664,73
	206° 44' 50"	49,26		
507			450851,91	1320642,56
	173° 13' 21"	146,42		
508			450706,51	1320659,84
	194° 17' 55"	18,54		
509			450688,54	1320655,26
	225° 00' 56"	26,21		
510			450670,01	1320636,72
	151° 49' 55"	41,24		
511			450633,65	1320656,19
	161° 48' 44"	80,67		
512			450557,01	1320681,37
	171° 11' 50"	52,99		
513			450504,64	1320689,48
	173° 20' 32"	221,32		
514			450284,81	1320715,14
	174° 01' 34"	595,15		
515			449692,89	1320777,08
	176° 12' 34"	130,08		

Название (номер) межевого знака	Дирекционные углы (град. мин. сек.)	Длина линии(м)	X координата	Y координата
516			449563,09	1320785,68
	176° 12' 28"	139,25		
517			449424,14	1320794,89
	176° 49' 24"	233,15		
518			449191,35	1320807,81
	176° 47' 44"	6,44		
519			449184,92	1320808,17
	175° 22' 34"	14,64		
520			449170,33	1320809,35
	174° 49' 25"	300,26		
521			448871,29	1320836,44
	256° 57' 45"	19,06		
522			448866,99	1320817,87
	248° 24' 46"	124,67		
523			448821,12	1320701,94
	248° 12' 01"	1834,68		
524			448139,79	1318998,46
	247° 27' 25"	9,18		
525			448136,27	1318989,98
	248° 21' 05"	153,99		
526			448079,46	1318846,85
	249° 34' 55"	194,46		
527			448011,62	1318664,61
	331° 08' 35"	8,72		
528			448019,26	1318660,4
	274° 59' 07"	3,22		
529			448019,54	1318657,19
	273° 39' 38"	25,06		
530			448021,14	1318632,18
	270° 16' 22"	35,69		
531			448021,31	1318596,49
	298° 26' 46"	39,51		
532			448040,13	1318561,75
	314° 51' 52"	17,92		
533			448052,77	1318549,05
	343° 38' 37"	33,13		
534			448084,56	1318539,72
	340° 59' 11"	40,09		
535			448122,46	1318526,66
	295° 40' 03"	19,42		
536			448130,87	1318509,16
	296° 26' 43"	10,69		
537			448135,63	1318499,59
	295° 47' 06"	14,78		
538			448142,06	1318486,28
	340° 18' 21"	50,65		
539			448189,75	1318469,21

Название (номер) межевого знака	Дирекционные углы (град. мин. сек.)	Длина линии(м)	X координата	Y координата
	0° 56' 47"	77,5		
540			448267,24	1318470,49
	36° 04' 40"	35,02		
541			448295,54	1318491,11
	14° 43' 13"	16,25		
542			448311,26	1318495,24
	2° 53' 16"	33,74		
543			448344,96	1318496,94
	352° 00' 37"	34,03		
544			448378,66	1318492,21
	331° 21' 12"	30,41		
545			448405,35	1318477,63
	343° 11' 20"	14,73		
546			448419,45	1318473,37
	327° 22' 12"	21,59		
547			448437,63	1318461,73
	0° 31' 59"	30,1		
548			448467,73	1318462,01
	10° 10' 53"	42,32		
549			448509,38	1318469,49
	20° 50' 38"	48,45		
550			448554,66	1318486,73
	0° 23' 00"	40,37		
551			448595,03	1318487
	332° 41' 37"	19,36		
552			448612,23	1318478,12
	300° 42' 50"	17,31		
553			448621,07	1318463,24
	283° 16' 42"	38,31		
554			448629,87	1318425,95
	287° 26' 54"	12,31		
555			448633,56	1318414,21
	275° 55' 07"	20,27		
556			448635,65	1318394,05
	296° 59' 56"	38,99		
557			448653,35	1318359,31
	304° 27' 42"	40,98		
558			448676,54	1318325,52
	309° 49' 34"	17,88		
559			448687,99	1318311,79
	323° 38' 11"	15,16		
560			448700,2	1318302,8
	344° 39' 07"	20,02		
561			448719,51	1318297,5
	354° 05' 47"	40,44		
562			448759,74	1318293,34
	6° 19' 45"	17,14		

Название (номер) межевого знака	Дирекционные углы (град. мин. сек.)	Длина линии(м)	X координата	Y координата
563			448776,78	1318295,23
	338° 00' 44"	15,41		
564			448791,07	1318289,46
	322° 06' 06"	17,27		
565			448804,7	1318278,85
	316° 09' 43"	23,36		
566			448821,55	1318262,67
	336° 19' 39"	17,46		
567			448837,54	1318255,66
	357° 15' 13"	21,7		
568			448859,22	1318254,62
	9° 53' 42"	27		
569			448885,82	1318259,26
	31° 08' 59"	9,51		
570			448893,96	1318264,18
	57° 07' 05"	33,82		
571			448912,32	1318292,58
	29° 46' 09"	23,44		
572			448932,67	1318304,22
	19° 28' 28"	18,48		
573			448950,09	1318310,38
	3° 12' 13"	50,82		
574			449000,83	1318313,22
	359° 06' 51"	73,74		
575			449074,56	1318312,08
	19° 03' 02"	19,42		
576			449092,92	1318318,42
	39° 50' 25"	37,98		
577			449122,08	1318342,75
	25° 19' 38"	20,08		
578			449140,23	1318351,34
	343° 40' 48"	37,62		
579			449176,33	1318340,77
	332° 58' 18"	27,66		
580			449200,97	1318328,2
	336° 15' 58"	9,42		
581			449209,59	1318324,41
	33° 44' 04"	32,14		
582			449236,32	1318342,26
	80° 58' 59"	65,34		
583			449246,56	1318406,79
	73° 40' 48"	44,13		
584			449258,96	1318449,14
	35° 23' 55"	18,7		
585			449274,2	1318459,97
	348° 03' 41"	9,47		
586			449283,47	1318458,01

Название (номер) межевого знака	Дирекционные углы (град. мин. сек.)	Длина линии(м)	X координата	Y координата
	336° 45' 57"	35,95		
587			449316,5	1318443,83
	302° 06' 45"	37,98		
588			449336,69	1318411,66
	298° 41' 44"	131,12		
589			449399,65	1318296,64
	353° 22' 20"	27,73		
590			449427,19	1318293,44
	29° 18' 40"	26,7		
591			449450,47	1318306,51
	41° 05' 38"	31,66		
592			449474,33	1318327,32
	41° 13' 55"	119,54		
593			449564,23	1318406,11
	19° 13' 32"	54,54		
594			449615,73	1318424,07
	347° 55' 49"	46,58		
595			449661,28	1318414,33
	314° 25' 44"	17,03		
596			449673,2	1318402,17
	309° 39' 56"	9,43		
597			449679,22	1318394,91
	287° 00' 02"	7,83		
598			449681,51	1318387,42
	270° 07' 35"	9,07		
599			449681,53	1318378,35
	239° 37' 38"	8,15		
600			449677,41	1318371,32
	231° 17' 28"	12,78		
601			449669,42	1318361,35
	217° 56' 25"	33,83		
602			449642,74	1318340,55
	246° 00' 00"	12,39		
603			449637,7	1318329,23
	284° 39' 45"	10,43		
604			449640,34	1318319,14
	341° 02' 49"	14,69		
605			449654,23	1318314,37
	358° 53' 55"	27,05		
606			449681,28	1318313,85
	341° 13' 33"	21,91		
607			449702,02	1318306,8
	358° 07' 42"	13,78		
608			449715,79	1318306,35
	20° 27' 46"	15,82		
609			449730,61	1318311,88
	33° 42' 58"	24,43		

Название (номер) межевого знака	Дирекционные углы (град. мин. сек.)	Длина линии(м)	X координата	Y координата
610			449750,93	1318325,44
	41° 32' 19"	34,08		
611			449776,44	1318348,04
	5° 01' 08"	39,32		
612			449815,61	1318351,48
	351° 38' 21"	16,16		
613			449831,6	1318349,13
	341° 00' 52"	11,19		
614			449842,18	1318345,49
	332° 48' 01"	8,88		
615			449850,08	1318341,43
	320° 06' 04"	15,75		
616			449862,16	1318331,33
	306° 37' 42"	10,44		
617			449868,39	1318322,95
	325° 31' 16"	17,93		
618			449883,17	1318312,8
	338° 41' 01"	8,12		
619			449890,73	1318309,85
	355° 47' 12"	8,3		
620			449899,01	1318309,24
	12° 17' 07"	13,02		
621			449911,73	1318312,01
	10° 37' 22"	11,77		
622			449923,3	1318314,18
	22° 45' 40"	13,41		
623			449935,67	1318319,37
	19° 53' 52"	13,75		
624			449948,6	1318324,05
	14° 35' 41"	12,94		
625			449961,12	1318327,31
	8° 07' 27"	13,66		
626			449974,64	1318329,24
	2° 04' 07"	24,66		
627			449999,28	1318330,13
	359° 09' 48"	11,64		
628			450010,92	1318329,96
	341° 25' 36"	7,85		
629			450018,36	1318327,46
	309° 46' 41"	8		
630			450023,48	1318321,31
	302° 47' 58"	8,03		
631			450027,83	1318314,56
	282° 06' 13"	4,53		
632			450028,78	1318310,13
	272° 42' 11"	18,66		
633			450029,66	1318291,49

Название (номер) межевого знака	Дирекционные углы (град. мин. сек.)	Длина линии(м)	X координата	Y координата
	290° 47' 47"	15,35		
634			450035,11	1318277,14
	301° 24' 15"	9,6		
635			450040,11	1318268,95
	309° 21' 32"	16,26		
636			450050,42	1318256,38
	324° 08' 37"	21,94		
637			450068,2	1318243,53
	343° 37' 50"	29,13		
638			450096,15	1318235,32
	346° 24' 35"	36,77		
639			450131,89	1318226,68
	0° 33' 40"	85,77		
640			450217,66	1318227,52
	3° 59' 29"	43,82		
641			450261,37	1318230,57
	359° 58' 41"	52,21		
642			450313,58	1318230,55
	3° 21' 18"	17,43		
643			450330,98	1318231,57
	9° 52' 49"	10,14		
644			450340,97	1318233,31
	15° 10' 38"	10,96		
645			450351,55	1318236,18
	17° 19' 37"	13,9		
646			450364,82	1318240,32
	21° 41' 12"	32,45		
647			450394,97	1318252,31
	5° 55' 55"	19,84		
648			450414,7	1318254,36
	357° 17' 24"	11,63		
649			450426,32	1318253,81
	350° 10' 48"	14,48		
650			450440,59	1318251,34
	340° 55' 25"	19,49		
651			450459,01	1318244,97
	336° 22' 24"	36,55		
652			450492,5	1318230,32
	334° 55' 06"	71,69		
653			450557,43	1318199,93
	335° 38' 49"	1,04		
654			450558,38	1318199,5
	333° 14' 07"	6,42		
655			450564,11	1318196,61
	338° 29' 00"	14,94		
656			450578,01	1318191,13
	342° 48' 21"	18,4		

Название (номер) межевого знака	Дирекционные углы (град. мин. сек.)	Длина линии(м)	X координата	Y координата
657			450595,59	1318185,69
	347° 29' 21"	20,87		
658			450615,96	1318181,17
	357° 19' 41"	15,02		
659			450630,96	1318180,47
	5° 09' 07"	26,84		
660			450657,69	1318182,88
	354° 54' 39"	17,25		
661			450674,87	1318181,35
	353° 03' 43"	14,07		
662			450688,84	1318179,65
	342° 09' 43"	21,25		
663			450709,07	1318173,14
	335° 16' 17"	11,16		
664			450719,21	1318168,47
	329° 56' 29"	15,63		
665			450732,74	1318160,64
	323° 17' 58"	20,97		
666			450749,55	1318148,11
	321° 39' 48"	21,33		
667			450766,28	1318134,88
	332° 32' 03"	11,95		
668			450776,88	1318129,37
	345° 09' 36"	9,68		
669			450786,24	1318126,89
	351° 39' 39"	8,14		
670			450794,29	1318125,71
	10° 09' 07"	7,38		
671			450801,55	1318127,01
	20° 48' 35"	14,27		
672			450814,89	1318132,08
	33° 08' 39"	16,59		
673			450828,78	1318141,15
	28° 27' 55"	37,49		
674			450861,74	1318159,02
	21° 18' 59"	16,67		
675			450877,27	1318165,08
	357° 07' 37"	18,95		
676			450896,2	1318164,13
	355° 02' 45"	17,49		
677			450913,62	1318162,62
	8° 47' 42"	32,18		
678			450945,42	1318167,54
	14° 53' 36"	33,89		
679			450978,17	1318176,25
	340° 35' 16"	13,72		
680			450991,11	1318171,69

Название (номер) межевого знака	Дирекционные углы (град. мин. сек.)	Длина линии(м)	X координата	Y координата
	341° 08' 31"	27,41		
681			451017,05	1318162,83
	339° 27' 57"	15,28		
682			451031,36	1318157,47
	337° 29' 55"	24,93		
683			451054,39	1318147,93
	333° 59' 38"	14,21		
684			451067,16	1318141,7
	335° 24' 41"	11,8		
685			451077,89	1318136,79
	341° 51' 51"	24,22		
686			451100,91	1318129,25
	347° 47' 42"	13,06		
687			451113,67	1318126,49
	355° 12' 59"	11,99		
688			451125,62	1318125,49
	356° 48' 54"	12,6		
689			451138,2	1318124,79
	7° 33' 56"	14,35		
690			451152,43	1318126,68
	11° 24' 36"	15,72		
691			451167,84	1318129,79
	0° 44' 04"	9,36		
692			451177,2	1318129,91
	330° 35' 08"	85,19		
693			451251,41	1318088,07
	330° 50' 01"	410,71		
694			451610,05	1317887,91
	330° 51' 29"	6,37		
695			451615,61	1317884,81
	329° 59' 15"	5,58		
696			451620,44	1317882,02
	359° 53' 34"	10,69		
697			451631,13	1317882
	330° 39' 14"	18,89		
698			451647,6	1317872,74
	330° 40' 40"	53,64		
699			451694,37	1317846,47
	333° 26' 48"	331,77		
700			451991,14	1317698,16
	333° 35' 19"	124,95		
701			452103,05	1317642,58
	337° 16' 20"	490,95		
702			452555,88	1317452,9
	334° 12' 39"	468,32		
703			452977,56	1317249,15
	301° 38' 04"	62,71		

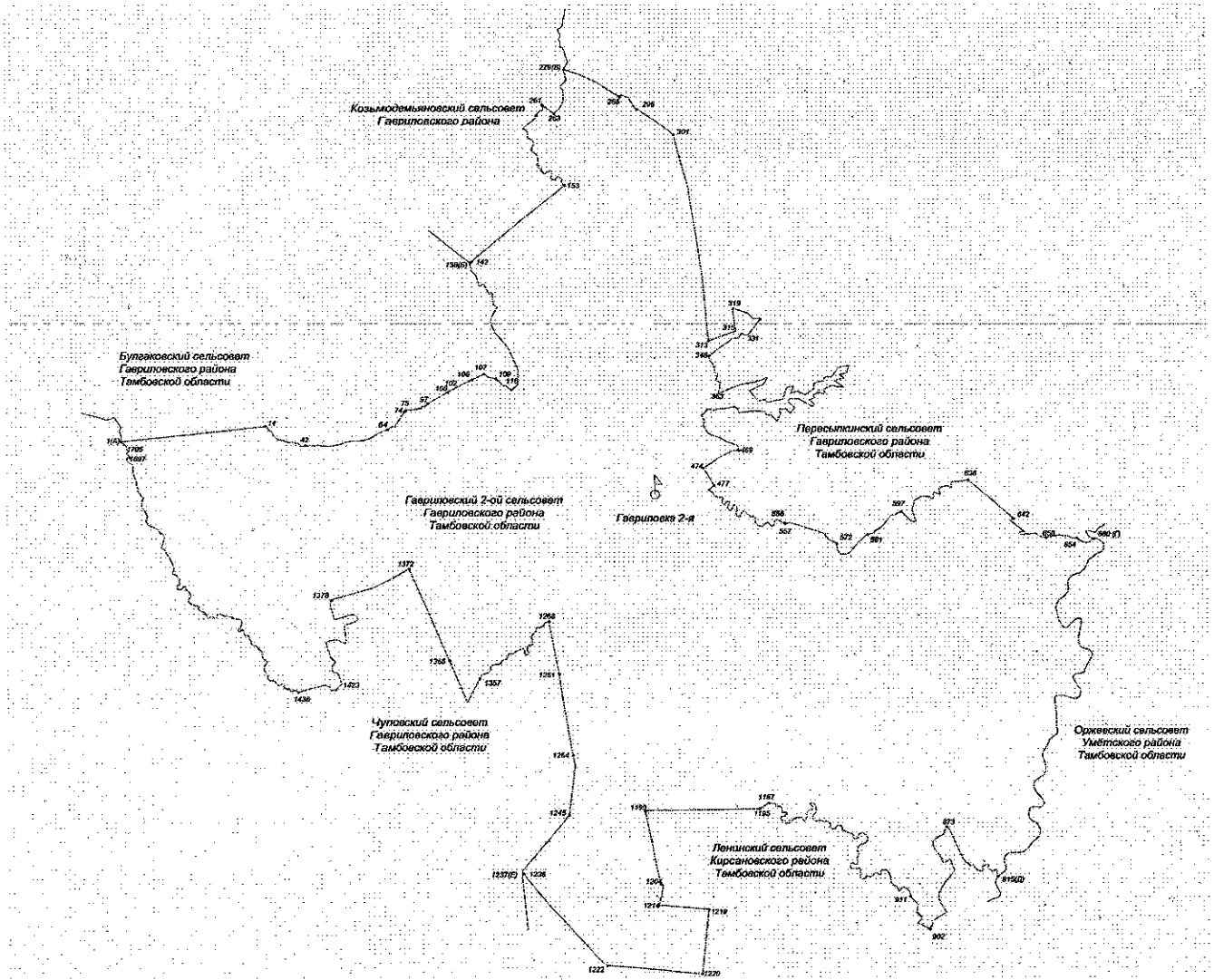
Название (номер) межевого знака	Дирекционные углы (град. мин. сек.)	Длина линии(м)	X координата	Y координата
704			453010,45	1317195,76
	302° 16' 14"	35,04		
705			453029,16	1317166,13
	303° 01' 31"	559,24		
706			453333,95	1316697,25
	336° 17' 16"	45,11		
707			453375,25	1316679,11
	332° 55' 22"	4,5		
708			453379,26	1316677,06
	335° 38' 16"	126,35		
709			453494,36	1316624,94
	343° 17' 13"	4		
710			453498,19	1316623,79
	336° 32' 09"	215,68		
711			453696,04	1316537,91
	1° 39' 51"	168,37		
712			453864,34	1316542,8
	2° 26' 22"	274,66		
713			454138,75	1316554,49
	343° 41' 01"	203,85		
714			454334,39	1316497,22
	291° 47' 02"	266,88		
715			454433,43	1316249,4
	291° 51' 03"	4,3		
716			454435,03	1316245,41
	291° 46' 45"	104,79		
717			454473,91	1316148,1
	292° 05' 40"	188,12		
718			454544,67	1315973,79
	289° 54' 34"	39,94		
719			454558,27	1315936,24
	291° 25' 47"	343,39		
720			454683,73	1315616,59
	293° 38' 41"	83,13		
721			454717,07	1315540,44
	294° 07' 46"	61,35		
722			454742,15	1315484,45
	294° 00' 54"	6,63		
723			454744,85	1315478,39
	297° 16' 26"	32,54		
724			454759,76	1315449,47
	297° 26' 25"	163,66		
725			454835,18	1315304,22
	300° 17' 20"	514,51		
726			455094,68	1314859,94
	303° 12' 01"	330,99		
727			455275,92	1314582,98

Название (номер) межевого знака	Дирекционные углы (град. мин. сек.)	Длина линии(м)	X координата	Y координата
	303° 49' 00"	123,08		
728			455344,42	1314480,72
	303° 10' 04"	489,62		
729			455612,29	1314070,87
	303° 21' 29"	824,79		
730			456065,82	1313381,96
	302° 17' 52"	565,05		
731			456367,74	1312904,33
	302° 40' 00"	36,65		
732			456387,52	1312873,48
	227° 43' 35"	365,85		
733			456141,42	1312602,77
	225° 16' 26"	560,89		
734			455746,71	1312204,27
	220° 39' 35"	58,4		
735			455702,41	1312166,22
	289° 33' 13"	73,53		
736			455727,02	1312096,93
	285° 07' 07"	104,52		
737			455754,28	1311996,03
	289° 58' 46"	77,56		
738			455780,78	1311923,14
	308° 28' 42"	11,83		
739			455788,14	1311913,88
	311° 53' 45"	62,94		
740			455830,17	1311867,03
	318° 46' 53"	52,86		
741			455869,93	1311832,2
	309° 45' 26"	132,02		
742			455954,36	1311730,71
	312° 09' 29"	204,79		
743			456091,81	1311578,9
	298° 39' 31"	97,08		
744			456138,37	1311493,71
	321° 50' 13"	80,9		
745			456201,98	1311443,72
	320° 41' 39"	51,38		
746			456241,74	1311411,17
	330° 03' 37"	57,67		
747			456291,71	1311382,39
	315° 58' 58"	62,66		
748			456336,77	1311338,85
	334° 20' 58"	186,91		
749			456505,26	1311257,94
	30° 34' 16"	68,82		
750			456564,51	1311292,94
	29° 50' 20"	446,68		

Название (номер) межевого знака	Дирекционные углы (град. мин. сек.)	Длина линии(м)	X координата	Y координата
751			456951,97	1311515,19
	30° 17' 17"	536,1		
752			457414,89	1311785,57
	24° 56' 48"	8,87		
753			457422,93	1311789,31
	29° 14' 50"	125,96		
754			457532,83	1311850,85
	29° 52' 51"	125,57		
755			457641,71	1311913,41
	30° 15' 09"	237,05		
756			457846,48	1312032,84
	29° 25' 45"	286,95		
757			458096,4	1312173,83
	30° 04' 54"	128,32		
1			458207,44	1312238,15

Приложение 3
к Закону Тамбовской области «Об установлении границ
муниципальных образований Гавриловского района
Тамбовской области и определении места нахождения
их представительных органов и о признании
утратившими силу отдельных положений некоторых
законодательных актов Тамбовской области»

Схема границ
муниципального образования-
Гавриловский 2-ой сельсовет
Гавриловского района Тамбовской области



**Описание границ муниципального образования -
Гавриловский 2-й сельсовет
Гавриловского района Тамбовской области**

I. Участок границы с муниципальным образованием - Булгаковский сельсовет Гавриловского района Тамбовской области (от А до Б)

Граница с муниципальным образованием - Булгаковский сельсовет проходит:

- от т.1(А) до т.14 - по меже;
- от т.14 до т.42 - по середине ручья;
- от т.42 до т.64 - по середине пруда;
- от т.64 до т.74 - по середине ручья;
- от т.74 до т.75 - пересекая автодорогу;
- от т.75 до т.97 - по середине ручья;
- от т.97 до т.100 - по пастбищному участку;
- от т.100 до т.102 - пересекая р. Средняя Ира;
- от т.102 до т.106 - по пастбищному участку;
- от т.106 до т.107 - по северо-западной стороне лесного участка;
- от т.107 до т.109 - между лесными участками;
- от т.109 до т.116 - по юго-западной стороне лесного участка;
- от т.116 до т.138(Б) - по восточной стороне леса Лосев.

II. Участок границы с муниципальным образованием - Козьмодемьяновский сельсовет Гавриловского района Тамбовской области (от Б до В)

Граница с муниципальным образованием - Козьмодемьяновский сельсовет проходит:

- от т.138(Б) до т.142 - пересекая автомобильную дорогу «Тамбов-Пенза»;
- от т.142 до т.153 - по меже;
- от т.153 до т.261 - по середине р. Ира;
- от т.261 до т.263 - по юго-западной стороне лесного участка;
- от т.263 до т.279(В) - по юго-восточной стороне лесного участка.

III. Участок границы с муниципальным образованием - Пересыпкинский сельсовет Гавриловского района Тамбовской области (от В до Г)

Граница с муниципальным образованием - Пересыпкинский сельсовет проходит:

- от т.279 (В) до т.285 - по меже;
- от т.285 до т.296 - пересекая ручей Гремячный;
- от т.296 до т.301 - по северо-восточной стороне лесополосы;
- от т.301 до т.313 - по восточной стороне лесополосы;

- от т.313 до т.315 – по северной стороне балки;
- от т.315 до т.319 - по восточной стороне лесополосы;
- от т.319 до т.331 - по пастбищному участку;
- от т.331 до т.348 - по середине р. Грязнуха;
- от т.348 до т.363 - по меже;
- от т.363 до т.469 - по восточной стороне лесного массива;
- от т.469 до т.474 - по меже;
- от т.474 до т.477 - по середине пруда;
- от т.477 до т.556 - по границе приусадебных земель с.Гавриловка-2-я;
- от т.556 до т.557 - пересекая автодорогу «Тамбов-Пенза»;
- от т.557 до т.572 - по меже до пруда;
- от т.572 до т.581 - по середине пруда;
- от т.581 до т.597 - по середине ручья;
- от т.597 до т.636 - по меже;
- от т.636 до т.642 - по юго-западной стороне лесополосы;
- от т.642 до т.650 - по юго-западной стороне лесного участка;
- от т.650 до т.654 - пересекая лесной массив;
- от т.654 до т.660(Г) - по середине р. Ворона.

IV. Участок границы с муниципальным образованием - Оржевский сельсовет Умётского района Тамбовской области (от Г до Д)

Граница с муниципальным образованием – Оржевский сельсовет Умётского района проходит:

- от т.660(Г) до т.815(Д) – по середине р. Ворона.

V. Участок границы с муниципальным образованием – Ленинский сельсовет Кирсановского района Тамбовской области (от Д до Е)

Граница с муниципальным образованием - Ленинский сельсовет Кирсановского района проходит:

- от т.815(Д) до т.873 - по северо-восточной стороне лесного массива;
- от т.873 до т.902 - по западной стороне лесного массива;
- от т.902 до т.911 - по северо-восточной стороне лесного массива;
- от т.911 до т.1187 - по середине р. Ира;
- от т.1187 до т.1195 - по меже;
- от т.1195 до т.1199 - по южной стороне лесополосы;
- от т.1199 до т.1204 - по западной стороне лесополосы;
- от т.1204 до т.1214 - по ручью;
- от т.1214 до т.1218 - по южной стороне лесополосы;
- от т.1218 до т.1220 - по восточной стороне лесополосы;
- от т.1220 до т.1222 - по южной стороне лесополосы;
- от т.1222 до т.1236 - по юго-западной стороне лесополосы;
- от т.1236 до т.1237(Е) - пересекая автодорогу «Тамбов-Пенза».

VI. Участок границы с муниципальным образованием – Чуповский сельсовет Гавриловского района Тамбовской области (от Е до А)

Граница с муниципальным образованием – Чуповский сельсовет проходит:

- от т.1237(Е) до т.1245 - по северо-западной стороне лесополосы;
- от т.1245 до т.1254 - по восточной стороне лесополосы;
- от т.1254 до т.1261 - по западной стороне лесополосы;
- от т.1261 до т.1268 - по пастбищному участку;
- от т.1268 до т.1357 - по середине р. Ирка;
- от т.1357 до т.1365 - по пастбищному участку;
- от т.1365 до т.1372 - по меже;
- от т.1372 до т.1378 - по юго-восточной стороне лесополосы;
- от т.1378 до т.1423 - по восточной стороне лесного участка;
- от т.1423 до т.1436 - по меже;
- от т.1436 до т.1697 - по середине р. Ирка;
- от т.1697 до т.1705 - по западной стороне пруда;
- от т.1705 до т.1 (А) - по середине р. Ольшанка.

Каталог координат
характерных точек границ муниципального образования -
Гавриловский 2-ой сельсовет Гавриловского района Тамбовской области

Название (номер) межевого знака	Дирекционные углы (град. мин. сек.)	Длина линии(м)	X координата	Y координата
1			450195,44	1324654,45
	83° 49' 47"	36,84		
2			450199,4	1324691,08
	83° 49' 32"	186,6		
3			450219,47	1324876,6
	82° 35' 30"	12,8		
4			450221,12	1324889,29
	83° 43' 06"	468,57		
5			450272,39	1325355,05
	84° 06' 33"	494,58		
6			450323,15	1325847,02
	83° 54' 17"	36,16		
7			450326,99	1325882,98
	85° 13' 26"	165,87		
8			450340,8	1326048,27
	83° 45' 55"	353,22		
9			450379,16	1326399,4
	84° 40' 21"	94,78		
10			450387,96	1326493,77
	83° 48' 41"	393,32		
11			450430,36	1326884,8
	83° 48' 47"	393,41		
12			450472,76	1327275,92
	83° 11' 55"	473,2		
13			450528,8	1327745,79
	84° 18' 16"	141,17		
14			450542,81	1327886,26
	125° 10' 19"	62,64		
15			450506,73	1327937,46
	144° 52' 47"	60,33		
16			450457,38	1327972,17
	121° 58' 08"	68,05		
17			450421,35	1328029,9
	135° 22' 39"	23,62		
18			450404,54	1328046,49
	146° 16' 38"	43,72		
19			450368,18	1328070,76
	170° 16' 40"	51,81		
20			450317,11	1328079,51
	123° 23' 20"	92,36		
21			450266,28	1328156,63
	128° 57' 26"	44,53		
22			450238,28	1328191,26
	102° 23' 51"	30,28		
23			450231,78	1328220,83
	88° 02' 13"	34,74		
24			450232,97	1328255,55

Название (номер) межевого знака	Дирекционные углы (град. мин. сек.)	Длина линии(м)	X координата	Y координата
	99° 58' 14"	45,22		
25			450225,14	1328300,09
	118° 04' 14"	67,58		
26			450193,34	1328359,72
	105° 23' 41"	75,6		
27			450173,27	1328432,61
	67° 15' 35"	30,37		
28			450185,01	1328460,62
	74° 48' 18"	31,78		
29			450193,34	1328491,29
	110° 33' 05"	58,23		
30			450172,9	1328545,81
	104° 52' 05"	44,27		
31			450161,54	1328588,6
	77° 04' 16"	28,74		
32			450167,97	1328616,61
	115° 36' 48"	21		
33			450158,89	1328635,55
	163° 53' 10"	32,72		
34			450127,46	1328644,63
	135° 23' 28"	39,36		
35			450099,44	1328672,27
	108° 28' 40"	12,65		
36			450095,43	1328684,27
	95° 06' 10"	19,79		
37			450093,67	1328703,98
	76° 29' 12"	30,56		
38			450100,81	1328733,69
	78° 33' 22"	50,3		
39			450110,79	1328782,99
	98° 22' 27"	48,13		
40			450103,78	1328830,61
	92° 23' 19"	28,07		
41			450102,61	1328858,66
	85° 44' 36"	26,27		
42			450104,56	1328884,86
	71° 21' 05"	43,25		
43			450118,39	1328925,84
	102° 36' 54"	40,38		
44			450109,57	1328965,25
	103° 19' 57"	43,84		
45			450099,46	1329007,91
	78° 58' 34"	23,17		
46			450103,89	1329030,65
	55° 51' 03"	25,62		
47			450118,27	1329051,85
	66° 59' 36"	22,34		
48			450127	1329072,41
	86° 49' 44"	18,26		
49			450128,01	1329090,64
	114° 48' 34"	18,68		
50			450120,17	1329107,6

Название (номер) межевого знака	Дирекционные углы (град. мин. сек.)	Длина линии(м)	X координата	Y координата
	115° 10' 26"	41,45		
51			450102,54	1329145,11
	91° 43' 41"	129,33		
52			450098,64	1329274,38
	93° 25' 11"	49,96		
53			450095,66	1329324,25
	79° 53' 39"	265,06		
54			450142,17	1329585,2
	66° 52' 31"	107,09		
55			450184,23	1329683,69
	79° 00' 59"	153,26		
56			450213,43	1329834,14
	89° 50' 26"	158,14		
57			450213,87	1329992,28
	83° 18' 24"	115,4		
58			450227,32	1330106,89
	71° 41' 46"	96,83		
59			450257,73	1330198,82
	60° 30' 22"	90,33		
60			450302,2	1330277,44
	55° 00' 36"	138,64		
61			450381,7	1330391,02
	64° 25' 41"	189,92		
62			450463,68	1330562,34
	62° 22' 17"	35,9		
63			450480,33	1330594,15
	50° 40' 16"	46,01		
64			450509,49	1330629,74
	63° 25' 42"	38,94		
65			450526,91	1330664,57
	92° 32' 28"	55,94		
66			450524,43	1330720,45
	20° 44' 45"	61,8		
67			450582,22	1330742,34
	54° 09' 26"	30,35		
68			450599,99	1330766,94
	19° 45' 57"	64,4		
69			450660,6	1330788,72
	54° 24' 09"	49,99		
70			450689,7	1330829,37
	27° 56' 09"	96,84		
71			450775,26	1330874,74
	63° 43' 36"	26,36		
72			450786,93	1330898,38
	11° 50' 17"	41,48		
73			450827,53	1330906,89
	47° 47' 21"	27,61		
74			450846,08	1330927,34
	29° 15' 31"	28,64		
75			450871,07	1330941,34
	46° 06' 21"	22,72		
76			450886,82	1330957,71

Название (номер) межевого знака	Дирекционные углы (град. мин. сек.)	Длина линии(м)	X координата	Y координата
	74° 11' 21"	33,36		
77			450895,91	1330989,81
	55° 28' 22"	37,77		
78			450917,32	1331020,93
	66° 29' 02"	22,03		
79			450926,11	1331041,13
	121° 19' 07"	10,52		
80			450920,64	1331050,12
	144° 11' 58"	25,83		
81			450899,69	1331065,23
	88° 11' 47"	28,91		
82			450900,6	1331094,13
	73° 05' 47"	44,85		
83			450913,64	1331137,04
	82° 10' 47"	39,24		
84			450918,98	1331175,92
	87° 01' 51"	47,49		
85			450921,44	1331223,35
	57° 47' 52"	39,52		
86			450942,5	1331256,79
	75° 58' 15"	19,26		
87			450947,17	1331275,48
	108° 25' 29"	35,66		
88			450935,9	1331309,31
	54° 41' 24"	17,27		
89			450945,88	1331323,4
	2° 01' 35"	25,74		
90			450971,6	1331324,31
	32° 59' 35"	14,82		
91			450984,03	1331332,38
	82° 07' 50"	21,76		
92			450987,01	1331353,94
	86° 34' 40"	25,3		
93			450988,52	1331379,19
	64° 20' 23"	41,91		
94			451006,67	1331416,97
	56° 05' 53"	27,74		
95			451022,14	1331439,99
	6° 17' 09"	18,63		
96			451040,66	1331442,03
	28° 57' 58"	11,96		
97			451051,12	1331447,82
	61° 00' 31"	15,85		
98			451058,8	1331461,68
	60° 25' 50"	274,05		
99			451194,04	1331700,04
	60° 07' 37"	219,1		
100			451303,17	1331890,03
	60° 43' 10"	44,55		
101			451324,96	1331928,89
	60° 18' 56"	168,07		
102			451408,19	1332074,9

Название (номер) межевого знака	Дирекционные углы (град. мин. сек.)	Длина линии(м)	X координата	Y координата
	60° 40' 03"	153,39		
103			451483,33	1332208,62
	63° 44' 05"	17,94		
104			451491,27	1332224,71
	66° 20' 10"	15,2		
105			451497,37	1332238,63
	63° 56' 57"	225,74		
106			451596,51	1332441,44
	64° 55' 48"	298,45		
107			451722,97	1332711,77
	123° 14' 14"	132,64		
108			451650,27	1332822,71
	101° 23' 34"	154,76		
109			451619,7	1332974,42
	134° 29' 53"	75,06		
110			451567,09	1333027,96
	108° 41' 56"	2,74		
111			451566,21	1333030,56
	131° 13' 17"	60,73		
112			451526,19	1333076,24
	136° 43' 37"	90,56		
113			451460,25	1333138,32
	84° 09' 36"	51,11		
114			451465,45	1333189,16
	127° 47' 28"	167,19		
115			451363	1333321,28
	53° 07' 34"	177,08		
116			451469,26	1333462,94
	1° 29' 56"	26,38		
117			451495,63	1333463,63
	2° 38' 10"	325,71		
118			451821	1333478,61
	335° 42' 09"	556,02		
119			452327,77	1333249,82
	319° 00' 21"	149,2		
120			452440,38	1333151,95
	321° 07' 18"	187,12		
121			452586,05	1333034,5
	316° 28' 49"	101,28		
122			452659,49	1332964,76
	337° 31' 52"	268,9		
123			452907,98	1332861,99
	19° 07' 02"	160,64		
124			453059,76	1332914,6
	28° 21' 19"	219,31		
125			453252,76	1333018,76
	287° 43' 18"	34,3		
126			453263,2	1332986,09
	302° 33' 10"	58,69		
127			453294,78	1332936,62
	354° 39' 25"	263,75		
128			453557,38	1332912,06

Название (номер) межевого знака	Дирекционные углы (град. мин. сек.)	Длина линии(м)	X координата	Y координата
	317° 58' 43"	36,2		
129			453584,27	1332887,83
	214° 04' 53"	76,34		
130			453521,04	1332845,05
	334° 10' 02"	79,08		
131			453592,22	1332810,59
	330° 12' 10"	102,09		
132			453680,81	1332759,86
	335° 04' 41"	94,36		
133			453766,38	1332720,1
	243° 05' 05"	111,25		
134			453716,02	1332620,9
	343° 44' 15"	229,15		
135			453936	1332556,73
	322° 23' 57"	103,94		
136			454018,35	1332493,31
	294° 16' 26"	56,6		
137			454041,62	1332441,71
	350° 48' 04"	212		
138			454250,89	1332407,82
	65° 10' 09"	19,36		
139			454259,02	1332425,39
	41° 12' 14"	5,98		
140			454263,52	1332429,33
	38° 55' 39"	5,68		
141			454267,94	1332432,9
	49° 39' 43"	19,84		
142			454280,78	1332448,02
	49° 25' 33"	332,98		
143			454497,36	1332700,94
	49° 53' 25"	64,87		
144			454539,15	1332750,55
	70° 49' 04"	7,52		
145			454541,62	1332757,65
	50° 12' 09"	1642,18		
146			455592,74	1334019,35
	52° 08' 28"	152,04		
147			455686,05	1334139,39
	50° 57' 54"	51,99		
148			455718,79	1334179,77
	50° 25' 35"	4,11		
149			455721,41	1334182,94
	50° 22' 13"	66,71		
150			455763,96	1334234,32
	59° 25' 47"	2,5		
151			455765,23	1334236,47
	50° 27' 27"	364,6		
152			455997,35	1334517,63
	65° 34' 30"	2,52		
153			455998,39	1334519,92
	326° 06' 17"	18,58		
154			456013,81	1334509,56

Название (номер) межевого знака	Дирекционные углы (град. мин. сек.)	Длина линии(м)	X координата	Y координата
	311° 43' 35"	48,66		
155			456046,2	1334473,24
	324° 26' 21"	23,02		
156			456064,93	1334459,85
	353° 36' 08"	24,23		
157			456089,01	1334457,15
	11° 40' 23"	33,11		
158			456121,44	1334463,85
	5° 11' 18"	25,1		
159			456146,44	1334466,12
	338° 31' 34"	12,35		
160			456157,93	1334461,6
	306° 55' 47"	21,1		
161			456170,61	1334444,73
	277° 27' 27"	20,73		
162			456173,3	1334424,18
	293° 27' 03"	19,68		
163			456181,13	1334406,13
	307° 11' 44"	24,63		
164			456196,02	1334386,51
	261° 43' 15"	15,76		
165			456193,75	1334370,91
	244° 10' 04"	25,18		
166			456182,78	1334348,25
	224° 01' 08"	16,52		
167			456170,9	1334336,77
	194° 56' 29"	33,01		
168			456139,01	1334328,26
	218° 19' 41"	13,75		
169			456128,22	1334319,73
	258° 54' 36"	24,02		
170			456123,6	1334296,16
	290° 27' 49"	38,41		
171			456137,03	1334260,17
	297° 05' 18"	34,28		
172			456152,64	1334229,65
	340° 24' 32"	23,98		
173			456175,23	1334221,61
	19° 09' 34"	46,01		
174			456218,69	1334236,71
	3° 49' 44"	28,15		
175			456246,78	1334238,59
	355° 10' 26"	50,28		
176			456296,88	1334234,36
	1° 04' 11"	39,64		
177			456336,51	1334235,1
	315° 39' 16"	17,95		
178			456349,35	1334222,55
	281° 42' 01"	10,65		
179			456351,51	1334212,12
	244° 52' 21"	11,59		
180			456346,59	1334201,63

Название (номер) межевого знака	Дирекционные углы (град. мин. сек.)	Длина линии(м)	X координата	Y координата
	231° 27' 06"	52,17		
181			456314,08	1334160,83
	250° 17' 04"	11,89		
182			456310,07	1334149,64
	270° 55' 07"	15,59		
183			456310,32	1334134,05
	240° 24' 34"	10,59		
184			456305,09	1334124,84
	203° 21' 33"	20,15		
185			456286,59	1334116,85
	215° 11' 47"	24,58		
186			456266,5	1334102,68
	254° 42' 51"	19,69		
187			456261,31	1334083,69
	275° 08' 25"	16,3		
188			456262,77	1334067,46
	295° 48' 21"	12,15		
189			456268,06	1334056,52
	332° 42' 32"	7,76		
190			456274,96	1334052,96
	354° 01' 15"	24,19		
191			456299,02	1334050,44
	328° 52' 11"	10,62		
192			456308,11	1334044,95
	295° 54' 40"	18,81		
193			456316,33	1334028,03
	279° 42' 14"	21,06		
194			456319,88	1334007,27
	312° 06' 59"	7,59		
195			456324,97	1334001,64
	346° 56' 44"	10,76		
196			456335,45	1333999,21
	36° 31' 19"	24,36		
197			456355,03	1334013,71
	14° 22' 43"	10,55		
198			456365,25	1334016,33
	337° 30' 07"	13,75		
199			456377,95	1334011,07
	294° 40' 45"	23,78		
200			456387,88	1333989,46
	277° 47' 41"	22,71		
201			456390,96	1333966,96
	299° 34' 13"	14,25		
202			456397,99	1333954,57
	331° 16' 11"	30,89		
203			456425,08	1333939,72
	357° 18' 40"	10,23		
204			456435,3	1333939,24
	51° 58' 22"	9,9		
205			456441,4	1333947,04
	61° 53' 16"	12,75		
206			456447,41	1333958,29

Название (номер) межевого знака	Дирекционные углы (град. мин. сек.)	Длина линии(м)	X координата	Y координата
	356° 51' 35"	12,05		
207			456459,44	1333957,63
	310° 53' 57"	11,47		
208			456466,95	1333948,96
	274° 40' 40"	21,09		
209			456468,67	1333927,94
	295° 02' 31"	11,1		
210			456473,37	1333917,88
	324° 13' 12"	8,52		
211			456480,28	1333912,9
	6° 31' 38"	8,8		
212			456489,02	1333913,9
	50° 56' 05"	31,12		
213			456508,63	1333938,06
	11° 18' 36"	21,87		
214			456530,08	1333942,35
	356° 02' 24"	21,43		
215			456551,46	1333940,87
	349° 04' 20"	25,58		
216			456576,58	1333936,02
	353° 29' 20"	66,23		
217			456642,38	1333928,51
	332° 59' 12"	74,31		
218			456708,58	1333894,76
	312° 40' 19"	42,3		
219			456737,25	1333863,66
	305° 32' 20"	50,2		
220			456766,43	1333822,81
	316° 25' 48"	32,02		
221			456789,63	1333800,74
	343° 57' 01"	29,41		
222			456817,89	1333792,61
	11° 24' 00"	39,87		
223			456856,97	1333800,49
	23° 20' 12"	92,12		
224			456941,55	1333836,98
	356° 57' 35"	61,47		
225			457002,93	1333833,72
	314° 26' 45"	51,9		
226			457039,27	1333796,67
	296° 43' 38"	71,11		
227			457071,25	1333733,16
	317° 49' 43"	30,52		
228			457093,87	1333712,67
	5° 18' 52"	56,25		
229			457149,88	1333717,88
	355° 03' 04"	30,83		
230			457180,6	1333715,22
	341° 09' 08"	44,33		
231			457222,55	1333700,9
	322° 08' 51"	51,66		
232			457263,34	1333669,2

Название (номер) межевого знака	Дирекционные углы (град. мин. сек.)	Длина линии(м)	X координата	Y координата
	309° 26' 43"	50,7		
233			457295,55	1333630,05
	277° 26' 07"	12,6		
234			457297,18	1333617,56
	27° 49' 17"	30,19		
235			457323,88	1333631,65
	58° 19' 41"	46,62		
236			457348,36	1333671,33
	36° 00' 30"	66,24		
237			457401,94	1333710,27
	64° 32' 25"	55,64		
238			457425,86	1333760,51
	43° 50' 46"	32,65		
239			457449,41	1333783,13
	76° 55' 55"	34,45		
240			457457,2	1333816,69
	43° 28' 49"	24,53		
241			457475	1333833,57
	4° 21' 58"	12,09		
242			457487,05	1333834,49
	294° 49' 20"	11,03		
243			457491,68	1333824,48
	350° 30' 13"	11,09		
244			457502,62	1333822,65
	35° 32' 31"	15,28		
245			457515,05	1333831,53
	105° 17' 05"	37,29		
246			457505,22	1333867,5
	28° 56' 44"	19,92		
247			457522,65	1333877,14
	344° 06' 25"	33,16		
248			457554,54	1333868,06
	18° 12' 46"	32,6		
249			457585,51	1333878,25
	93° 43' 43"	57,05		
250			457581,8	1333935,18
	8° 28' 45"	21,36		
251			457602,93	1333938,33
	280° 44' 31"	32,84		
252			457609,05	1333906,07
	25° 10' 28"	27,46		
253			457633,9	1333917,75
	32° 32' 37"	12,75		
254			457644,65	1333924,61
	63° 53' 39"	41,29		
255			457662,82	1333961,69
	19° 40' 18"	43,52		
256			457703,8	1333976,34
	80° 42' 12"	64,25		
257			457714,18	1334039,75
	16° 45' 15"	39,89		
258			457752,38	1334051,25

Название (номер) межевого знака	Дирекционные углы (град. мин. сек.)	Длина линии(м)	X координата	Y координата
	335° 46' 49"	72,79		
259			457818,76	1334021,39
	21° 49' 22"	14,98		
260			457832,67	1334026,96
	336° 23' 13"	2		
261			457834,5	1334026,16
	127° 48' 04"	183,73		
262			457721,89	1334171,33
	127° 58' 07"	144,87		
263			457632,76	1334285,54
	50° 32' 31"	159,62		
264			457734,2	1334408,78
	27° 20' 10"	205,35		
265			457916,62	1334503,08
	358° 48' 30"	239,46		
266			458156,03	1334498,1
	355° 21' 29"	26,2		
267			458182,14	1334495,98
	309° 58' 36"	65,65		
268			458224,32	1334445,67
	345° 23' 34"	23,12		
269			458246,69	1334439,84
	37° 33' 52"	130,53		
270			458350,16	1334519,42
	57° 02' 56"	40,01		
271			458371,92	1334552,99
	50° 15' 13"	14,9		
272			458381,45	1334564,45
	28° 35' 32"	12,52		
273			458392,44	1334570,44
	350° 57' 38"	13,37		
274			458405,64	1334568,34
	343° 35' 59"	98,42		
275			458500,06	1334540,55
	14° 59' 51"	43,09		
276			458541,68	1334551,7
	306° 37' 34"	40,88		
277			458566,07	1334518,89
	346° 53' 43"	55,79		
278			458620,41	1334506,24
	23° 14' 48"	15,68		
279			458634,82	1334512,43
	107° 55' 08"	377,15		
280			458518,78	1334871,29
	115° 59' 57"	61,11		
281			458491,99	1334926,22
	115° 51' 45"	4,01		
282			458490,24	1334929,83
	115° 59' 37"	434,55		
283			458299,79	1335320,42
	130° 21' 40"	75,02		
284			458251,21	1335377,58

Название (номер) межевого знака	Дирекционные углы (град. мин. сек.)	Длина линии(м)	X координата	Y координата
	122° 42' 37"	447,47		
285			458009,4	1335754,09
	23° 40' 42"	49,55		
286			458054,78	1335773,99
	100° 38' 51"	31,72		
287			458048,92	1335805,16
	104° 48' 02"	56,37		
288			458034,52	1335859,66
	134° 28' 38"	10,08		
289			458027,46	1335866,85
	165° 39' 05"	15,13		
290			458012,8	1335870,6
	97° 50' 01"	86,87		
291			458000,96	1335956,66
	159° 58' 52"	70,02		
292			457935,17	1335980,63
	145° 52' 33"	17,58		
293			457920,62	1335990,49
	145° 08' 49"	22,96		
294			457901,78	1336003,61
	147° 20' 02"	167,47		
295			457760,8	1336094
	128° 23' 01"	51,18		
296			457729,02	1336134,12
	68° 06' 04"	7,64		
297			457731,87	1336141,21
	122° 14' 44"	81,42		
298			457688,43	1336210,07
	123° 06' 35"	429,71		
299			457453,7	1336570,01
	127° 31' 36"	63,5		
300			457415,02	1336620,37
	125° 35' 06"	431,78		
301			457163,76	1336971,52
	164° 57' 32"	598,39		
302			456585,87	1337126,81
	164° 58' 36"	13,23		
303			456573,09	1337130,24
	164° 57' 36"	658,83		
304			455936,83	1337301,2
	173° 10' 12"	176,41		
305			455761,67	1337322,18
	170° 32' 46"	1037,79		
306			454737,98	1337492,64
	171° 07' 01"	154,32		
307			454585,51	1337516,47
	172° 02' 48"	428,43		
308			454161,2	1337575,75
	171° 47' 41"	5,4		
309			454155,86	1337576,52
	171° 48' 10"	308,25		
310			453850,76	1337620,47

Название (номер) межевого знака	Дирекционные углы (град. мин. сек.)	Длина линии(м)	X координата	Y координата
	175° 06' 27"	940,02		
311			452914,16	1337700,64
	174° 40' 33"	405,01		
312			452510,9	1337738,22
	177° 43' 25"	35,25		
313			452475,68	1337739,62
	70° 03' 24"	448,24		
314			452628,57	1338160,98
	69° 28' 13"	219,91		
315			452705,69	1338366,92
	348° 34' 56"	104,11		
316			452807,74	1338346,31
	351° 56' 00"	258,18		
317			453063,37	1338310,08
	351° 55' 57"	77,74		
318			453140,34	1338299,17
	351° 56' 01"	82,53		
319			453222,05	1338287,59
	108° 26' 17"	60,3		
320			453202,98	1338344,79
	108° 26' 37"	63,09		
321			453183,02	1338404,64
	108° 25' 44"	29,48		
322			453173,7	1338432,61
	108° 58' 13"	1,02		
323			453173,37	1338433,57
	108° 24' 52"	26,43		
324			453165,02	1338458,65
	108° 26' 06"	149,83		
325			453117,64	1338600,79
	108° 26' 25"	34,21		
326			453106,82	1338633,24
	139° 49' 50"	158,7		
327			452985,55	1338735,61
	89° 27' 22"	198,09		
328			452987,43	1338933,69
	219° 17' 44"	19,85		
329			452972,07	1338921,12
	218° 55' 15"	412,04		
330			452651,5	1338662,26
	220° 14' 56"	45,84		
331			452616,51	1338632,64
	251° 59' 21"	8,12		
332			452614	1338624,92
	268° 17' 37"	41,31		
333			452612,77	1338583,63
	285° 17' 55"	35,89		
334			452622,24	1338549,01
	308° 16' 55"	28,65		
335			452639,99	1338526,52
	292° 20' 52"	15,39		
336			452645,84	1338512,29

Название (номер) межевого знака	Дирекционные углы (град. мин. сек.)	Длина линии(м)	X координата	Y координата
	254° 15' 45"	15,52		
337			452641,63	1338497,35
	258° 25' 48"	5,19		
338			452640,59	1338492,27
	253° 44' 14"	9,18		
339			452638,02	1338483,46
	216° 55' 41"	53,13		
340			452595,55	1338451,54
	206° 58' 20"	33,98		
341			452565,27	1338436,13
	231° 21' 32"	38,56		
342			452541,19	1338406,01
	270° 21' 26"	94,61		
343			452541,78	1338311,4
	251° 31' 17"	24,89		
344			452533,89	1338287,79
	239° 58' 04"	60,86		
345			452503,43	1338235,1
	213° 29' 22"	51,45		
346			452460,52	1338206,71
	253° 01' 32"	27,92		
347			452452,37	1338180,01
	234° 00' 40"	537,38		
348			452136,59	1337745,2
	166° 23' 59"	49,42		
349			452088,56	1337756,82
	168° 41' 24"	4,54		
350			452084,11	1337757,71
	165° 37' 00"	62,48		
351			452023,59	1337773,23
	132° 59' 59"	102,3		
352			451953,82	1337848,05
	171° 31' 24"	21,5		
353			451932,55	1337851,22
	169° 21' 55"	76,4		
354			451857,46	1337865,32
	168° 59' 12"	87,16		
355			451771,91	1337881,97
	121° 46' 50"	91,31		
356			451723,82	1337959,59
	203° 54' 00"	44,73		
357			451682,93	1337941,47
	200° 50' 48"	102,87		
358			451586,79	1337904,86
	116° 54' 09"	119,17		
359			451532,87	1338011,13
	180° 50' 41"	7,46		
360			451525,41	1338011,02
	192° 47' 15"	16,58		
361			451509,24	1338007,35
	189° 35' 56"	83,48		
362			451426,93	1337993,43

Название (номер) межевого знака	Дирекционные углы (град. мин. сек.)	Длина линии(м)	X координата	Y координата
	190° 55' 56"	148,17		
363			451281,45	1337965,33
	65° 39' 24"	270,86		
364			451393,1	1338212,11
	68° 12' 52"	286,61		
365			451499,47	1338478,25
	81° 04' 43"	348,73		
366			451553,55	1338822,76
	72° 33' 39"	150,32		
367			451598,6	1338966,17
	56° 35' 31"	92,44		
368			451649,5	1339043,34
	70° 56' 52"	23,77		
369			451657,26	1339065,81
	99° 54' 50"	4,59		
370			451656,47	1339070,33
	204° 26' 05"	129,94		
371			451538,17	1339016,58
	217° 02' 23"	31,04		
372			451513,39	1338997,88
	228° 42' 20"	52,19		
373			451478,95	1338958,67
	253° 14' 08"	76,58		
374			451456,86	1338885,34
	242° 47' 51"	174,43		
375			451377,12	1338730,2
	247° 35' 22"	75,62		
376			451348,29	1338660,29
	139° 38' 22"	67,14		
377			451297,13	1338703,77
	139° 41' 28"	245,55		
378			451109,88	1338862,62
	75° 00' 50"	24,29		
379			451116,16	1338886,08
	75° 47' 36"	122,4		
380			451146,2	1339004,74
	136° 34' 41"	86,79		
381			451083,16	1339064,4
	77° 58' 02"	357,56		
382			451157,7	1339414,1
	17° 48' 02"	275,36		
383			451419,88	1339498,28
	75° 04' 28"	56,88		
384			451434,53	1339553,24
	74° 47' 16"	59,68		
385			451450,19	1339610,83
	76° 03' 51"	47,04		
386			451461,52	1339656,49
	198° 59' 07"	171,83		
387			451299,04	1339600,59
	74° 12' 57"	147,01		
388			451339,03	1339742,06

Название (номер) межевого знака	Дирекционные углы (град. мин. сек.)	Длина линии(м)	X координата	Y координата
	114° 45' 29"	193,44		
389			451258,02	1339917,72
	56° 11' 32"	242,95		
390			451393,2	1340119,59
	2° 14' 54"	128,47		
391			451521,57	1340124,63
	72° 16' 10"	93,39		
392			451550,01	1340213,58
	79° 24' 12"	130,78		
393			451574,06	1340342,13
	13° 50' 33"	89,61		
394			451661,07	1340363,57
	87° 36' 10"	163,05		
395			451667,89	1340526,48
	33° 46' 40"	97,81		
396			451749,19	1340580,86
	38° 58' 08"	14,47		
397			451760,44	1340589,96
	34° 06' 13"	140,27		
398			451876,59	1340668,61
	76° 56' 55"	27,23		
399			451882,74	1340695,14
	80° 56' 36"	6,73		
400			451883,8	1340701,79
	78° 43' 50"	58,39		
401			451895,21	1340759,05
	78° 19' 56"	18,84		
402			451899,02	1340777,5
	78° 22' 02"	125,32		
403			451924,29	1340900,25
	160° 51' 59"	1,56		
404			451922,82	1340900,76
	176° 33' 39"	4,17		
405			451918,66	1340901,01
	193° 55' 27"	162,28		
406			451761,15	1340861,96
	255° 14' 46"	178,94		
407			451715,58	1340688,92
	124° 22' 07"	129,74		
408			451642,34	1340796,01
	253° 18' 01"	220,77		
409			451578,9	1340584,55
	125° 34' 26"	254,65		
410			451430,76	1340791,67
	273° 11' 38"	144,84		
411			451438,83	1340647,05
	287° 53' 47"	113,02		
412			451473,56	1340539,5
	245° 08' 00"	224,39		
413			451379,2	1340335,91
	157° 21' 01"	90,19		
414			451295,97	1340370,64

Название (номер) межевого знака	Дирекционные углы (град. мин. сек.)	Длина линии(м)	X координата	Y координата
	251° 33' 23"	42,04		
415			451282,67	1340330,76
	282° 50' 25"	128,87		
416			451311,31	1340205,11
	238° 36' 18"	127,64		
417			451244,82	1340096,16
	149° 48' 36"	66,42		
418			451187,41	1340129,56
	248° 53' 03"	147,12		
419			451134,41	1339992,32
	121° 43' 25"	153,09		
420			451053,91	1340122,54
	210° 09' 41"	77,28		
421			450987,09	1340083,71
	299° 37' 07"	379,62		
422			451174,71	1339753,69
	266° 48' 31"	194,54		
423			451163,88	1339559,45
	188° 41' 13"	75,08		
424			451089,66	1339548,11
	131° 02' 38"	189,1		
425			450965,49	1339690,73
	217° 45' 35"	177,86		
426			450824,88	1339581,82
	320° 20' 46"	151,25		
427			450941,33	1339485,3
	261° 30' 17"	147,37		
428			450919,56	1339339,55
	164° 16' 56"	97,53		
429			450825,68	1339365,97
	206° 24' 31"	185		
430			450659,99	1339283,69
	316° 09' 23"	196,21		
431			450801,5	1339147,78
	261° 09' 16"	92,54		
432			450787,27	1339056,34
	329° 49' 11"	96,45		
433			450870,65	1339007,85
	274° 29' 25"	281,14		
434			450892,66	1338727,57
	260° 12' 00"	120,5		
435			450872,15	1338608,83
	263° 10' 59"	182,23		
436			450850,52	1338427,89
	332° 02' 50"	124,65		
437			450960,63	1338369,46
	290° 53' 30"	28,77		
438			450970,89	1338342,58
	319° 37' 30"	20,61		
439			450986,59	1338329,23
	264° 54' 24"	22,08		
440			450984,63	1338307,24

Название (номер) межевого знака	Дирекционные углы (град. мин. сек.)	Длина линии(м)	X координата	Y координата
	255° 08' 07"	26		
441			450977,96	1338282,11
	271° 28' 41"	30,24		
442			450978,74	1338251,88
	247° 39' 32"	52,64		
443			450958,73	1338203,19
	270° 00' 00"	53,8		
444			450958,73	1338149,39
	254° 04' 02"	31,44		
445			450950,1	1338119,16
	244° 43' 19"	31,26		
446			450936,75	1338090,89
	273° 27' 09"	58,62		
447			450940,28	1338032,38
	263° 53' 41"	107,19		
448			450928,88	1337925,8
	237° 26' 32"	33,54		
449			450910,83	1337897,53
	258° 27' 04"	35,26		
450			450903,77	1337862,98
	267° 57' 05"	33,01		
451			450902,59	1337829,99
	285° 08' 30"	34,57		
452			450911,62	1337796,62
	290° 50' 41"	26,47		
453			450921,04	1337771,88
	312° 17' 24"	21,09		
454			450935,23	1337756,28
	258° 35' 24"	53,94		
455			450924,56	1337703,41
	220° 20' 45"	44,27		
456			450890,82	1337674,75
	209° 00' 11"	77,59		
457			450822,96	1337637,13
	239° 57' 17"	68,37		
458			450788,73	1337577,95
	148° 21' 56"	30,62		
459			450762,66	1337594,01
	151° 29' 06"	90,16		
460			450683,44	1337637,05
	188° 22' 16"	120		
461			450564,72	1337619,58
	153° 52' 44"	114,84		
462			450461,61	1337670,14
	142° 14' 05"	106,35		
463			450377,54	1337735,27
	114° 35' 39"	110,26		
464			450331,65	1337835,53
	108° 12' 26"	170,33		
465			450278,43	1337997,33
	120° 35' 51"	161,73		
466			450196,11	1338136,54

Название (номер) межевого знака	Дирекционные углы (град. мин. сек.)	Длина линии(м)	X координата	Y координата
	110° 08' 07"	261,65		
467			450106,04	1338382,2
	164° 51' 51"	53,08		
468			450054,8	1338396,06
	163° 04' 47"	60,06		
469			449997,34	1338413,54
	266° 36' 48"	138,3		
470			449989,17	1338275,48
	243° 36' 29"	316,98		
471			449848,27	1337991,54
	235° 28' 28"	274,45		
472			449692,72	1337765,43
	236° 34' 34"	96,13		
473			449639,77	1337685,2
	242° 01' 26"	86,63		
474			449599,13	1337608,69
	145° 15' 49"	88,1		
475			449526,73	1337658,89
	148° 56' 41"	205,31		
476			449350,85	1337764,8
	149° 35' 56"	169,25		
477			449204,87	1337850,45
	226° 53' 20"	75,52		
478			449153,26	1337795,32
	227° 36' 56"	94,05		
479			449089,86	1337725,85
	110° 50' 05"	65,71		
480			449066,49	1337787,26
	130° 06' 14"	40,35		
481			449040,5	1337818,12
	158° 12' 35"	57,97		
482			448986,67	1337839,64
	132° 33' 29"	44,47		
483			448956,59	1337872,4
	111° 03' 53"	55,9		
484			448936,5	1337924,56
	94° 54' 34"	60,41		
485			448931,33	1337984,75
	89° 33' 01"	54,78		
486			448931,76	1338039,53
	129° 36' 48"	11,83		
487			448924,22	1338048,64
	170° 00' 01"	19,98		
488			448904,54	1338052,11
	191° 26' 47"	77,4		
489			448828,68	1338036,75
	179° 44' 55"	34,2		
490			448794,48	1338036,9
	137° 32' 48"	24,67		
491			448776,28	1338053,55
	95° 02' 53"	30,12		
492			448773,63	1338083,55

Название (номер) межевого знака	Дирекционные углы (град. мин. сек.)	Длина линии(м)	X координата	Y координата
	53° 51' 52"	33,08		
493			448793,14	1338110,27
	33° 05' 13"	32,68		
494			448820,52	1338128,11
	43° 30' 56"	19,93		
495			448834,97	1338141,83
	80° 05' 20"	29,17		
496			448839,99	1338170,56
	92° 57' 34"	24,21		
497			448838,74	1338194,74
	143° 05' 58"	14,91		
498			448826,82	1338203,69
	189° 44' 26"	21,34		
499			448805,79	1338200,08
	199° 38' 59"	67,71		
500			448742,02	1338177,31
	200° 03' 06"	51,45		
501			448693,69	1338159,67
	171° 26' 20"	28,01		
502			448665,99	1338163,84
	134° 37' 07"	35,07		
503			448641,36	1338188,8
	106° 38' 22"	25,74		
504			448633,99	1338213,46
	65° 30' 50"	24,78		
505			448644,26	1338236,01
	30° 51' 22"	67,6		
506			448702,29	1338270,68
	20° 39' 56"	58,17		
507			448756,72	1338291,21
	66° 24' 45"	14,89		
508			448762,68	1338304,86
	107° 36' 34"	22,61		
509			448755,84	1338326,41
	116° 40' 02"	25,11		
510			448744,57	1338348,85
	149° 47' 12"	13,35		
511			448733,03	1338355,57
	168° 33' 15"	54,63		
512			448679,49	1338366,41
	180° 30' 19"	35,15		
513			448644,34	1338366,1
	197° 06' 13"	46,82		
514			448599,59	1338352,33
	192° 10' 54"	38,67		
515			448561,79	1338344,17
	174° 36' 37"	26,3		
516			448535,61	1338346,64
	144° 20' 31"	26,57		
517			448514,02	1338362,13
	117° 07' 49"	26,29		
518			448502,03	1338385,53

Название (номер) межевого знака	Дирекционные углы (град. мин. сек.)	Длина линии(м)	X координата	Y координата
	112° 02' 31"	23,88		
519			448493,07	1338407,66
	88° 48' 55"	13,54		
520			448493,35	1338421,2
	40° 18' 34"	17,47		
521			448506,67	1338432,5
	24° 47' 24"	72,48		
522			448572,47	1338462,89
	26° 02' 31"	30,36		
523			448599,75	1338476,22
	44° 09' 30"	23,58		
524			448616,67	1338492,65
	68° 44' 30"	15,09		
525			448622,14	1338506,71
	117° 05' 22"	22,97		
526			448611,68	1338527,16
	131° 12' 52"	77,22		
527			448560,8	1338585,25
	124° 08' 47"	21,59		
528			448548,68	1338603,12
	129° 48' 36"	85,36		
529			448494,03	1338668,69
	101° 09' 49"	16,11		
530			448490,91	1338684,5
	88° 22' 14"	23,21		
531			448491,57	1338707,7
	71° 47' 11"	28,67		
532			448500,53	1338734,93
	98° 57' 38"	9,76		
533			448499,01	1338744,57
	138° 30' 23"	45,21		
534			448465,15	1338774,52
	176° 40' 04"	10,84		
535			448454,33	1338775,15
	189° 34' 51"	30,22		
536			448424,53	1338770,12
	175° 27' 30"	39,02		
537			448385,63	1338773,21
	159° 35' 33"	38,86		
538			448349,21	1338786,76
	132° 55' 04"	59,55		
539			448308,66	1338830,37
	120° 42' 14"	41,58		
540			448287,43	1338866,12
	103° 11' 54"	34,16		
541			448279,63	1338899,38
	91° 27' 11"	38,25		
542			448278,66	1338937,62
	75° 31' 16"	23,24		
543			448284,47	1338960,12
	46° 26' 19"	111,81		
544			448361,52	1339041,14

Название (номер) межевого знака	Дирекционные углы (град. мин. сек.)	Длина линии(м)	X координата	Y координата
	71° 44' 20"	15,64		
545			448366,42	1339055,99
	111° 00' 07"	16,24		
546			448360,6	1339071,15
	137° 54' 20"	111,46		
547			448277,89	1339145,87
	111° 18' 27"	18,74		
548			448271,08	1339163,33
	71° 29' 34"	17,55		
549			448276,65	1339179,97
	32° 03' 41"	20,59		
550			448294,1	1339190,9
	17° 17' 50"	102,24		
551			448391,72	1339221,3
	29° 30' 45"	35,48		
552			448422,6	1339238,78
	78° 40' 32"	23,12		
553			448427,14	1339261,45
	106° 31' 44"	34,13		
554			448417,43	1339294,17
	117° 46' 27"	102,15		
555			448369,83	1339384,55
	119° 03' 33"	49,43		
556			448345,82	1339427,76
	108° 28' 19"	19,57		
557			448339,62	1339446,32
	111° 23' 26"	20,97		
558			448331,97	1339465,85
	95° 27' 00"	8,32		
559			448331,18	1339474,13
	70° 59' 42"	12,71		
560			448335,32	1339486,15
	67° 00' 22"	63,18		
561			448360	1339544,31
	109° 56' 25"	16,01		
562			448354,54	1339559,36
	96° 11' 50"	19,92		
563			448352,39	1339579,16
	107° 26' 01"	812,55		
564			448108,95	1340354,39
	178° 50' 38"	30,73		
565			448078,23	1340355,01
	169° 52' 22"	22,52		
566			448056,06	1340358,97
	131° 49' 22"	16,84		
567			448044,83	1340371,52
	120° 26' 26"	35,86		
568			448026,66	1340402,44
	150° 41' 32"	20		
569			448009,22	1340412,23
	172° 43' 00"	18,85		
570			447990,52	1340414,62

Название (номер) межевого знака	Дирекционные углы (град. мин. сек.)	Длина линии(м)	X координата	Y координата
	117° 12' 08"	189,05		
571			447904,1	1340582,76
	113° 53' 14"	35,61		
572			447889,68	1340615,32
	178° 43' 36"	95,4		
573			447794,3	1340617,44
	168° 48' 04"	34,45		
574			447760,51	1340624,13
	149° 02' 19"	129,4		
575			447649,55	1340690,7
	93° 18' 59"	70,01		
576			447645,5	1340760,59
	89° 57' 45"	61,17		
577			447645,54	1340821,76
	62° 39' 12"	113,44		
578			447697,65	1340922,52
	37° 41' 11"	259,07		
579			447902,67	1341080,9
	49° 58' 13"	291,28		
580			448090,02	1341303,94
	77° 36' 55"	138,34		
581			448119,69	1341439,06
	35° 20' 31"	84,67		
582			448188,76	1341488,04
	71° 56' 32"	70,13		
583			448210,5	1341554,72
	48° 47' 05"	166,37		
584			448320,12	1341679,87
	35° 34' 43"	37,45		
585			448350,58	1341701,66
	32° 54' 33"	90,98		
586			448426,96	1341751,09
	48° 27' 42"	59,02		
587			448466,1	1341795,27
	33° 30' 23"	19,02		
588			448481,96	1341805,77
	30° 31' 31"	36,97		
589			448513,81	1341824,55
	65° 43' 44"	31,84		
590			448526,9	1341853,58
	94° 35' 51"	26,07		
591			448524,81	1341879,57
	81° 11' 25"	38,39		
592			448530,69	1341917,51
	59° 05' 20"	37,24		
593			448549,82	1341949,46
	50° 08' 48"	59,99		
594			448588,26	1341995,51
	87° 50' 54"	36,76		
595			448589,64	1342032,24
	57° 47' 37"	18,42		
596			448599,46	1342047,83

Название (номер) межевого знака	Дирекционные углы (град. мин. сек.)	Длина линии(м)	X координата	Y координата
	63° 26' 06"	11,56		
597			448604,63	1342058,17
	129° 30' 37"	17,89		
598			448593,25	1342071,97
	132° 53' 02"	291,09		
599			448395,16	1342285,26
	114° 31' 14"	54,41		
600			448372,58	1342334,76
	87° 57' 50"	28,99		
601			448373,61	1342363,73
	64° 55' 08"	29,7		
602			448386,2	1342390,63
	11° 27' 01"	13,6		
603			448399,53	1342393,33
	342° 29' 58"	115,19		
604			448509,39	1342358,69
	340° 56' 54"	139,82		
605			448641,55	1342313,05
	3° 56' 05"	33,52		
606			448674,99	1342315,35
	21° 32' 24"	89,5		
607			448758,24	1342348,21
	8° 11' 48"	75,54		
608			448833,01	1342358,98
	22° 00' 09"	31,76		
609			448862,46	1342370,88
	59° 08' 11"	131,39		
610			448929,86	1342483,66
	72° 07' 57"	69,29		
611			448951,12	1342549,61
	80° 46' 05"	25,74		
612			448955,25	1342575,02
	97° 58' 57"	88,36		
613			448942,98	1342662,52
	98° 27' 53"	34,37		
614			448937,92	1342696,52
	128° 21' 39"	61,65		
615			448899,66	1342744,86
	98° 04' 50"	3,27		
616			448899,2	1342748,1
	101° 39' 12"	16,68		
617			448895,83	1342764,44
	44° 51' 18"	30,72		
618			448917,61	1342786,11
	19° 03' 25"	34,09		
619			448949,83	1342797,24
	346° 56' 13"	36,99		
620			448985,86	1342788,88
	0° 20' 34"	40,1		
621			449025,96	1342789,12
	51° 22' 03"	16,32		
622			449036,15	1342801,87

Название (номер) межевого знака	Дирекционные углы (град. мин. сек.)	Длина линии(м)	X координата	Y координата
	94° 31' 40"	39,52		
623			449033,03	1342841,27
	111° 58' 18"	74,33		
624			449005,22	1342910,2
	116° 47' 22"	38,83		
625			448987,72	1342944,86
	0° 25' 02"	37,08		
626			449024,8	1342945,13
	342° 03' 28"	92,32		
627			449112,63	1342916,69
	13° 28' 03"	24,43		
628			449136,39	1342922,38
	72° 00' 35"	189,44		
629			449194,9	1343102,56
	87° 29' 17"	20,99		
630			449195,82	1343123,53
	133° 18' 09"	88,31		
631			449135,25	1343187,8
	32° 57' 47"	24,04		
632			449155,42	1343200,88
	358° 43' 34"	98,05		
633			449253,45	1343198,7
	50° 47' 31"	44,07		
634			449281,31	1343232,85
	89° 50' 34"	123,9		
635			449281,65	1343356,75
	78° 31' 25"	214,66		
636			449324,36	1343567,12
	128° 29' 24"	53,2		
637			449291,25	1343608,76
	137° 34' 56"	9,1		
638			449284,53	1343614,9
	127° 02' 36"	9,91		
639			449278,56	1343622,81
	129° 47' 57"	729,66		
640			448811,51	1344183,4
	132° 28' 23"	275,44		
641			448625,64	1344386,67
	132° 32' 11"	272,91		
642			448441,14	1344587,76
	243° 30' 56"	82,59		
643			448404,31	1344513,84
	128° 24' 04"	421,87		
644			448142,26	1344844,45
	271° 31' 14"	115,7		
645			448145,33	1344728,79
	160° 08' 16"	69,58		
646			448079,89	1344752,43
	84° 46' 04"	335,67		
647			448110,5	1345086,7
	128° 33' 11"	129,23		
648			448029,96	1345187,76

Название (номер) межевого знака	Дирекционные углы (град. мин. сек.)	Длина линии(м)	X координата	Y координата
	96° 16' 08"	135,08		
649			448015,21	1345322,03
	354° 12' 46"	2,98		
650			448018,17	1345321,73
	79° 49' 34"	310,81		
651			448073,07	1345627,65
	98° 03' 33"	216,05		
652			448042,78	1345841,57
	120° 04' 08"	83,13		
653			448001,13	1345913,51
	88° 56' 27"	102,25		
654			448003,02	1346015,74
	126° 08' 09"	73,83		
655			447959,48	1346075,37
	122° 25' 27"	82,98		
656			447914,99	1346145,41
	97° 48' 51"	97,45		
657			447901,74	1346241,96
	76° 42' 57"	70,02		
658			447917,83	1346310,11
	55° 21' 29"	63,28		
659			447953,8	1346362,17
	46° 16' 26"	36,89		
660			447979,3	1346388,83
	46° 16' 59"	23,37		
661			447995,45	1346405,72
	87° 03' 08"	40,25		
662			447997,52	1346445,92
	103° 18' 37"	36,18		
663			447989,19	1346481,13
	120° 17' 33"	93,83		
664			447941,86	1346562,15
	121° 49' 55"	42,34		
665			447919,53	1346598,12
	144° 56' 32"	26,38		
666			447897,94	1346613,27
	163° 02' 23"	23,35		
667			447875,61	1346620,08
	176° 52' 30"	90,25		
668			447785,49	1346625
	192° 03' 15"	45,3		
669			447741,19	1346615,54
	221° 43' 34"	42,1		
670			447709,77	1346587,52
	242° 38' 24"	146,66		
671			447642,37	1346457,27
	232° 30' 15"	125,02		
672			447566,27	1346358,08
	235° 50' 42"	25,63		
673			447551,88	1346336,87
	236° 34' 15"	69,41		
674			447513,64	1346278,94

Название (номер) межевого знака	Дирекционные углы (град. мин. сек.)	Длина линии(м)	X координата	Y координата
	202° 32' 53"	70,1		
675			447448,9	1346252,06
	201° 32' 09"	77,34		
676			447376,96	1346223,67
	208° 48' 56"	77,78		
677			447308,81	1346186,18
	231° 48' 50"	128,61		
678			447229,3	1346085,09
	252° 03' 35"	55,32		
679			447212,26	1346032,46
	251° 33' 54"	85		
680			447185,38	1345951,82
	249° 25' 03"	47,93		
681			447168,53	1345906,95
	227° 09' 48"	70,99		
682			447120,26	1345854,89
	207° 10' 48"	78,75		
683			447050,21	1345818,92
	188° 48' 16"	81,6		
684			446969,57	1345806,43
	165° 49' 27"	72,64		
685			446899,14	1345824,22
	180° 55' 39"	46,96		
686			446852,19	1345823,46
	199° 19' 14"	61,78		
687			446793,89	1345803,02
	214° 21' 42"	89,9		
688			446719,68	1345752,28
	237° 14' 56"	108,49		
689			446660,99	1345661,04
	238° 44' 15"	43,41		
690			446638,46	1345623,93
	211° 39' 37"	133,44		
691			446524,88	1345553,89
	193° 06' 28"	70,95		
692			446455,78	1345537,8
	167° 06' 51"	100,98		
693			446357,34	1345560,32
	168° 52' 55"	88,37		
694			446270,63	1345577,36
	163° 02' 15"	102,52		
695			446172,57	1345607,27
	155° 51' 17"	60,16		
696			446117,67	1345631,88
	145° 53' 39"	72,25		
697			446057,85	1345672,39
	147° 48' 19"	36,24		
698			446027,18	1345691,7
	137° 17' 00"	26,8		
699			446007,49	1345709,88
	114° 32' 35"	19,14		
700			445999,54	1345727,29

Название (номер) межевого знака	Дирекционные углы (град. мин. сек.)	Длина линии(м)	X координата	Y координата
	93° 58' 36"	29,99		
701			445997,46	1345757,21
	76° 56' 17"	26,81		
702			446003,52	1345783,33
	54° 17' 27"	48,97		
703			446032,1	1345823,09
	42° 26' 16"	77,98		
704			446089,65	1345875,71
	47° 20' 17"	105,04		
705			446160,83	1345952,95
	53° 24' 00"	64,14		
706			446199,07	1346004,44
	76° 44' 29"	19,84		
707			446203,62	1346023,75
	81° 18' 07"	42,52		
708			446210,05	1346065,78
	109° 20' 17"	37,72		
709			446197,56	1346101,37
	155° 21' 03"	12,71		
710			446186,01	1346106,67
	176° 01' 58"	95,83		
711			446090,41	1346113,3
	193° 34' 19"	84,72		
712			446008,06	1346093,42
	194° 37' 23"	90		
713			445920,98	1346070,7
	189° 20' 39"	151,57		
714			445771,42	1346046,09
	176° 59' 12"	54,02		
715			445717,47	1346048,93
	177° 08' 14"	56,86		
716			445660,68	1346051,77
	156° 54' 55"	62,77		
717			445602,94	1346076,38
	135° 07' 54"	58,5		
718			445561,48	1346117,65
	111° 00' 45"	55,97		
719			445541,41	1346169,9
	110° 48' 57"	49,02		
720			445523,99	1346215,72
	106° 12' 11"	46,12		
721			445511,12	1346260,01
	110° 12' 02"	35,1		
722			445499	1346292,95
	131° 25' 59"	43,19		
723			445470,42	1346325,33
	136° 47' 47"	42,86		
724			445439,18	1346354,67
	168° 42' 00"	33,78		
725			445406,05	1346361,29
	196° 36' 24"	56,3		
726			445352,1	1346345,2

Название (номер) межевого знака	Дирекционные углы (град. мин. сек.)	Длина линии(м)	X координата	Y координата
	204° 15' 21"	88,46		
727			445271,45	1346308,86
	216° 21' 54"	85,58		
728			445202,54	1346258,12
	203° 37' 47"	115,71		
729			445096,53	1346211,74
	204° 32' 57"	84,29		
730			445019,86	1346176,72
	229° 05' 36"	56,37		
731			444982,95	1346134,12
	258° 06' 33"	55,13		
732			444971,59	1346080,17
	266° 31' 41"	62,58		
733			444967,8	1346017,7
	249° 31' 47"	75,77		
734			444941,3	1345946,71
	207° 49' 43"	38,54		
735			444907,22	1345928,72
	173° 23' 18"	65,75		
736			444841,91	1345936,29
	149° 51' 26"	67,87		
737			444783,22	1345970,37
	145° 24' 01"	178,69		
738			444636,13	1346071,84
	162° 37' 45"	71,01		
739			444568,36	1346093,04
	179° 24' 37"	36,92		
740			444531,44	1346093,42
	191° 09' 15"	41,1		
741			444491,12	1346085,47
	211° 17' 16"	45,19		
742			444452,5	1346062
	232° 05' 48"	58,55		
743			444416,53	1346015,8
	249° 53' 54"	33,05		
744			444405,17	1345984,76
	272° 21' 34"	55,14		
745			444407,44	1345929,67
	289° 56' 02"	91,63		
746			444438,68	1345843,53
	287° 29' 13"	72,45		
747			444460,45	1345774,43
	284° 02' 10"	66,34		
748			444476,54	1345710,07
	271° 58' 18"	54,93		
749			444478,43	1345655,17
	270° 48' 35"	67,22		
750			444479,38	1345587,96
	259° 16' 47"	35,64		
751			444472,75	1345552,94
	243° 26' 06"	35,98		
752			444456,66	1345520,76

Название (номер) межевого знака	Дирекционные углы (град. мин. сек.)	Длина линии(м)	X координата	Y координата
	211° 37' 00"	28,9		
753			444432,05	1345505,61
	177° 23' 36"	104,23		
754			444327,93	1345510,35
	173° 35' 32"	262,89		
755			444066,68	1345539,69
	179° 47' 10"	251,78		
756			443814,9	1345540,63
	169° 10' 22"	131,06		
757			443686,17	1345565,25
	181° 56' 54"	55,88		
758			443630,32	1345563,35
	214° 41' 27"	59,86		
759			443581,1	1345529,28
	239° 25' 20"	145,13		
760			443507,27	1345404,33
	212° 28' 19"	61,71		
761			443455,21	1345371,2
	192° 48' 22"	64,06		
762			443392,74	1345357
	209° 32' 17"	65,27		
763			443335,95	1345324,82
	212° 10' 09"	138,67		
764			443218,57	1345250,99
	199° 39' 17"	98,5		
765			443125,81	1345217,86
	165° 38' 03"	80,13		
766			443048,19	1345237,74
	157° 08' 47"	124,29		
767			442933,66	1345286,01
	175° 29' 07"	108,24		
768			442825,76	1345294,53
	183° 08' 35"	86,27		
769			442739,62	1345289,8
	208° 33' 28"	85,14		
770			442664,84	1345249,1
	236° 51' 08"	110,79		
771			442604,26	1345156,34
	236° 26' 25"	118,14		
772			442538,95	1345057,89
	205° 05' 38"	82,57		
773			442464,17	1345022,87
	174° 43' 30"	61,78		
774			442402,65	1345028,55
	161° 22' 17"	88,91		
775			442318,4	1345056,95
	141° 04' 24"	189,81		
776			442170,74	1345176,21
	140° 31' 25"	83,38		
777			442106,38	1345229,22
	155° 07' 19"	72		
778			442041,06	1345259,51

Название (номер) межевого знака	Дирекционные углы (град. мин. сек.)	Длина линии(м)	X координата	Y координата
	183° 56' 24"	19,36		
779			442021,75	1345258,18
	210° 02' 56"	61,23		
780			441968,75	1345227,52
	232° 39' 55"	56,19		
781			441934,67	1345182,84
	266° 39' 03"	19,34		
782			441933,54	1345163,53
	273° 26' 53"	75,49		
783			441938,08	1345088,18
	277° 02' 11"	61,8		
784			441945,65	1345026,85
	256° 55' 14"	38,49		
785			441936,94	1344989,36
	247° 29' 38"	28,68		
786			441925,96	1344962,86
	222° 30' 50"	30,81		
787			441903,25	1344942,04
	203° 03' 31"	38,68		
788			441867,66	1344926,89
	192° 16' 44"	65,88		
789			441803,29	1344912,88
	183° 02' 06"	50,05		
790			441753,31	1344910,23
	160° 58' 31"	58,07		
791			441698,41	1344929,16
	143° 55' 51"	48,24		
792			441659,42	1344957,56
	136° 15' 32"	36,69		
793			441632,91	1344982,93
	120° 18' 14"	39,02		
794			441613,22	1345016,62
	120° 48' 19"	73,19		
795			441575,74	1345079,48
	144° 44' 04"	83,93		
796			441507,21	1345127,94
	154° 19' 18"	109,23		
797			441408,77	1345175,27
	192° 59' 43"	63,15		
798			441347,24	1345161,07
	204° 03' 58"	106,77		
799			441249,75	1345117,53
	231° 25' 59"	179,17		
800			441138,05	1344977,44
	204° 52' 53"	71,99		
801			441072,74	1344947,15
	218° 01' 40"	93,73		
802			440998,91	1344889,41
	231° 28' 58"	118,55		
803			440925,08	1344796,65
	256° 09' 43"	67,27		
804			440908,99	1344731,33

Название (номер) межевого знака	Дирекционные углы (град. мин. сек.)	Длина линии(м)	X координата	Y координата
	269° 12' 40"	137,26		
805			440907,1	1344594,08
	267° 29' 05"	108		
806			440902,36	1344486,18
	251° 34' 17"	56,88		
807			440884,38	1344432,22
	227° 52' 50"	93,14		
808			440821,91	1344363,13
	185° 54' 25"	137,98		
809			440684,66	1344348,93
	158° 24' 16"	97,73		
810			440593,79	1344384,9
	170° 19' 12"	39,37		
811			440554,98	1344391,52
	188° 07' 37"	53,55		
812			440501,97	1344383,95
	224° 29' 15"	74,29		
813			440448,97	1344331,89
	243° 04' 16"	66,88		
814			440418,68	1344272,26
	233° 34' 09"	79,06		
815			440371,73	1344208,65
	327° 20' 15"	22,74		
816			440390,87	1344196,38
	351° 17' 24"	47,08		
817			440437,41	1344189,25
	1° 34' 51"	43,5		
818			440480,89	1344190,45
	19° 23' 19"	16,72		
819			440496,66	1344196
	347° 53' 30"	20,69		
820			440516,89	1344191,66
	294° 55' 22"	16,54		
821			440523,86	1344176,66
	254° 38' 46"	39,66		
822			440513,36	1344138,42
	299° 03' 48"	12,62		
823			440519,49	1344127,39
	187° 54' 46"	25,71		
824			440494,02	1344123,85
	221° 35' 06"	19,59		
825			440479,37	1344110,85
	265° 48' 50"	32,88		
826			440476,97	1344078,06
	300° 19' 36"	21,13		
827			440487,64	1344059,82
	325° 10' 21"	34,23		
828			440515,74	1344040,27
	297° 45' 53"	59,38		
829			440543,4	1343987,73
	338° 17' 07"	20,84		
830			440562,76	1343980,02

Название (номер) межевого знака	Дирекционные углы (град. мин. сек.)	Длина линии(м)	X координата	Y координата
	4° 14' 11"	14,08		
831			440576,8	1343981,06
	25° 32' 57"	22,95		
832			440597,51	1343990,96
	12° 34' 12"	22,65		
833			440619,62	1343995,89
	355° 14' 52"	16,66		
834			440636,22	1343994,51
	329° 49' 54"	11,24		
835			440645,94	1343988,86
	286° 14' 16"	11,3		
836			440649,1	1343978,01
	252° 14' 05"	41,13		
837			440636,55	1343938,84
	240° 11' 26"	41,8		
838			440615,77	1343902,57
	254° 08' 20"	37,39		
839			440605,55	1343866,6
	223° 29' 15"	10,45		
840			440597,97	1343859,41
	178° 29' 11"	14,39		
841			440583,59	1343859,79
	161° 50' 43"	49,81		
842			440536,26	1343875,31
	186° 20' 25"	24		
843			440512,41	1343872,66
	210° 14' 41"	21,04		
844			440494,23	1343862,06
	257° 19' 45"	31,05		
845			440487,42	1343831,77
	275° 17' 06"	38,98		
846			440491,01	1343792,96
	290° 54' 25"	33,43		
847			440502,94	1343761,73
	293° 01' 23"	26,13		
848			440513,16	1343737,68
	318° 49' 39"	16,1		
849			440525,28	1343727,08
	339° 06' 47"	18,04		
850			440542,13	1343720,65
	325° 42' 01"	15,12		
851			440554,62	1343712,13
	303° 26' 16"	22,68		
852			440567,12	1343693,2
	305° 27' 05"	16,97		
853			440576,96	1343679,38
	326° 51' 24"	16,28		
854			440590,59	1343670,48
	334° 18' 37"	27,52		
855			440615,39	1343658,55
	324° 53' 38"	14,82		
856			440627,51	1343650,03

Название (номер) межевого знака	Дирекционные углы (град. мин. сек.)	Длина линии(м)	X координата	Y координата
	281° 42' 57"	10,24		
857			440629,59	1343640
	244° 22' 16"	15,33		
858			440622,96	1343626,18
	250° 37' 36"	25,68		
859			440614,44	1343601,95
	265° 53' 00"	13,09		
860			440613,5	1343588,89
	296° 06' 24"	11,18		
861			440618,42	1343578,85
	313° 13' 18"	25,98		
862			440636,21	1343559,92
	318° 30' 13"	17,7		
863			440649,47	1343548,19
	319° 13' 23"	14,5		
864			440660,45	1343538,72
	287° 01' 28"	19,4		
865			440666,13	1343520,17
	277° 49' 49"	22,17		
866			440669,15	1343498,21
	309° 59' 49"	15,32		
867			440679	1343486,47
	328° 44' 19"	28,73		
868			440703,56	1343471,56
	327° 18' 32"	87,5		
869			440777,2	1343424,3
	335° 36' 50"	643,16		
870			441362,98	1343158,75
	335° 13' 13"	34,6		
871			441394,39	1343144,25
	329° 38' 22"	56,21		
872			441442,89	1343115,84
	310° 23' 58"	78,2		
873			441493,57	1343056,29
	207° 09' 02"	45,08		
874			441453,46	1343035,72
	200° 58' 52"	137,88		
875			441324,72	1342986,35
	240° 59' 36"	194,2		
876			441230,55	1342816,51
	227° 07' 57"	103,19		
877			441160,35	1342740,88
	222° 16' 25"	0,15		
878			441160,24	1342740,78
	137° 07' 29"	33,38		
879			441135,78	1342763,49
	209° 39' 49"	41,12		
880			441100,05	1342743,14
	183° 28' 26"	21,62		
881			441078,47	1342741,83
	147° 31' 00"	76,77		
882			441013,71	1342783,06

Название (номер) межевого знака	Дирекционные углы (град. мин. сек.)	Длина линии(м)	X координата	Y координата
	156° 05' 39"	83,09		
883			440937,75	1342816,73
	135° 43' 50"	110,93		
884			440858,32	1342894,16
	146° 37' 35"	85,37		
885			440787,03	1342941,12
	160° 27' 52"	83,46		
886			440708,37	1342969,03
	163° 45' 32"	44,19		
887			440665,94	1342981,39
	55° 10' 50"	19,84		
888			440677,27	1342997,68
	59° 47' 24"	31,94		
889			440693,34	1343025,28
	68° 23' 07"	4,56		
890			440695,02	1343029,52
	55° 20' 00"	123,03		
891			440765	1343130,71
	157° 40' 50"	286,57		
892			440499,9	1343239,54
	222° 23' 47"	116,44		
893			440413,91	1343161,03
	217° 41' 08"	288,54		
894			440185,57	1342984,64
	177° 08' 01"	7		
895			440178,58	1342984,99
	217° 40' 43"	60,37		
896			440130,8	1342948,09
	205° 17' 30"	188,96		
897			439959,95	1342867,36
	169° 46' 26"	172,42		
898			439790,27	1342897,97
	147° 06' 59"	277,01		
899			439557,64	1343048,37
	238° 33' 28"	387,51		
900			439355,5	1342717,76
	141° 55' 15"	44,54		
901			439320,44	1342745,23
	208° 46' 27"	161,15		
902			439179,19	1342667,66
	297° 32' 02"	300,45		
903			439318,08	1342401,24
	38° 15' 06"	49,1		
904			439356,64	1342431,64
	41° 59' 29"	19,81		
905			439371,36	1342444,89
	39° 48' 20"	28,43		
906			439393,2	1342463,09
	35° 45' 38"	61,57		
907			439443,16	1342499,07
	314° 08' 09"	171,61		
908			439562,66	1342375,91

Название (номер) межевого знака	Дирекционные углы (град. мин. сек.)	Длина линии(м)	X координата	Y координата
	9° 51' 38"	169,34		
909			439729,5	1342404,91
	311° 07' 07"	14,42		
910			439738,98	1342394,05
	317° 11' 45"	212,97		
911			439895,23	1342249,34
	322° 51' 09"	29,29		
912			439918,58	1342231,65
	8° 28' 02"	21,39		
913			439939,74	1342234,8
	351° 36' 33"	26,73		
914			439966,18	1342230,9
	325° 56' 11"	19,57		
915			439982,39	1342219,94
	355° 03' 29"	40,28		
916			440022,52	1342216,47
	316° 38' 13"	64,11		
917			440069,13	1342172,45
	305° 24' 28"	87,07		
918			440119,58	1342101,48
	271° 00' 30"	21,59		
919			440119,96	1342079,89
	254° 36' 03"	15,7		
920			440115,79	1342064,75
	245° 33' 52"	22,87		
921			440106,33	1342043,93
	227° 03' 33"	22,24		
922			440091,18	1342027,65
	217° 21' 16"	36,19		
923			440062,41	1342005,69
	230° 19' 44"	20,18		
924			440049,53	1341990,16
	254° 59' 42"	16,07		
925			440045,37	1341974,64
	284° 02' 10"	12,49		
926			440048,4	1341962,52
	334° 34' 13"	8,8		
927			440056,35	1341958,74
	348° 26' 35"	35,94		
928			440091,56	1341951,54
	339° 12' 11"	31,99		
929			440121,47	1341940,18
	325° 29' 18"	29,4		
930			440145,7	1341923,52
	310° 14' 58"	25,78		
931			440162,36	1341903,84
	283° 42' 05"	31,96		
932			440169,93	1341872,79
	283° 17' 23"	34,63		
933			440177,89	1341839,09
	313° 15' 28"	26,51		
934			440196,06	1341819,78

Название (номер) межевого знака	Дирекционные углы (град. мин. сек.)	Длина линии(м)	X координата	Y координата
	333° 26' 30"	38,94		
935			440230,89	1341802,37
	353° 33' 54"	50,68		
936			440281,25	1341796,69
	355° 19' 35"	69,71		
937			440350,73	1341791,01
	352° 30' 29"	26,15		
938			440376,66	1341787,6
	334° 27' 58"	37,77		
939			440410,74	1341771,32
	353° 14' 26"	28,97		
940			440439,51	1341767,91
	317° 48' 13"	21,97		
941			440455,79	1341753,15
	335° 52' 42"	27,8		
942			440481,16	1341741,79
	313° 33' 03"	31,87		
943			440503,12	1341718,69
	306° 15' 45"	21,13		
944			440515,62	1341701,65
	281° 00' 41"	15,81		
945			440518,64	1341686,13
	252° 29' 09"	22,63		
946			440511,83	1341664,55
	249° 38' 51"	25,04		
947			440503,12	1341641,07
	317° 33' 14"	9,84		
948			440510,38	1341634,43
	306° 53' 56"	27,65		
949			440526,98	1341612,32
	255° 04' 48"	19,34		
950			440522	1341593,63
	220° 02' 59"	31,55		
951			440497,85	1341573,33
	172° 05' 07"	44,01		
952			440454,26	1341579,39
	225° 43' 11"	14,64		
953			440444,04	1341568,91
	191° 30' 01"	23,62		
954			440420,89	1341564,2
	236° 18' 36"	9,19		
955			440415,79	1341556,55
	277° 10' 45"	17,04		
956			440417,92	1341539,64
	242° 25' 22"	14,43		
957			440411,24	1341526,85
	309° 41' 04"	49,08		
958			440442,58	1341489,08
	282° 35' 24"	31,52		
959			440449,45	1341458,32
	245° 20' 20"	24,9		
960			440439,06	1341435,69

Название (номер) межевого знака	Дирекционные углы (град. мин. сек.)	Длина линии(м)	X координата	Y координата
	217° 36' 47"	78,65		
961			440376,76	1341387,69
	242° 48' 41"	24,25		
962			440365,68	1341366,12
	267° 54' 35"	17,82		
963			440365,03	1341348,31
	215° 53' 50"	19,08		
964			440349,57	1341337,12
	290° 50' 51"	51,31		
965			440367,83	1341289,17
	306° 29' 30"	27,58		
966			440384,23	1341267
	279° 49' 02"	11,14		
967			440386,13	1341256,02
	222° 58' 29"	15,01		
968			440375,15	1341245,79
	207° 17' 45"	39,62		
969			440339,94	1341227,62
	219° 48' 02"	29,57		
970			440317,22	1341208,69
	255° 00' 18"	27,83		
971			440310,02	1341181,81
	265° 36' 21"	29,63		
972			440307,75	1341152,27
	284° 53' 04"	25,07		
973			440314,19	1341128,04
	291° 19' 44"	16,66		
974			440320,25	1341112,52
	0° 00' 00"	20,44		
975			440340,69	1341112,52
	356° 27' 00"	48,93		
976			440389,53	1341109,49
	12° 47' 59"	34,17		
977			440422,85	1341117,06
	353° 56' 49"	25,13		
978			440447,84	1341114,41
	336° 48' 52"	17,3		
979			440463,74	1341107,6
	20° 46' 23"	23,49		
980			440485,7	1341115,93
	2° 34' 39"	16,68		
981			440502,36	1341116,68
	347° 40' 00"	24,81		
982			440526,6	1341111,38
	336° 22' 19"	26,45		
983			440550,83	1341100,78
	271° 43' 37"	37,5		
984			440551,96	1341063,3
	258° 46' 59"	44,78		
985			440543,25	1341019,38
	283° 52' 56"	31,59		
986			440550,83	1340988,71

Название (номер) межевого знака	Дирекционные углы (град. мин. сек.)	Длина линии(м)	X координата	Y координата
	261° 36' 10"	23,35		
987			440547,42	1340965,61
	281° 32' 50"	18,93		
988			440551,21	1340947,06
	271° 43' 37"	37,5		
989			440552,34	1340909,58
	309° 08' 29"	20,99		
990			440565,59	1340893,3
	353° 29' 45"	30,1		
991			440595,5	1340889,89
	21° 48' 11"	69,33		
992			440659,87	1340915,64
	41° 06' 05"	23,61		
993			440677,66	1340931,16
	85° 24' 33"	18,99		
994			440679,18	1340950,09
	113° 20' 37"	18,15		
995			440671,99	1340966,75
	143° 03' 33"	25,82		
996			440651,35	1340982,27
	127° 19' 16"	19,05		
997			440639,8	1340997,42
	80° 52' 21"	19,42		
998			440642,88	1341016,59
	65° 47' 58"	22,98		
999			440652,3	1341037,55
	43° 36' 59"	21,96		
1000			440668,2	1341052,7
	15° 41' 08"	22,41		
1001			440689,78	1341058,76
	349° 46' 02"	23,47		
1002			440712,88	1341054,59
	349° 46' 37"	46,94		
1003			440759,07	1341046,26
	352° 33' 43"	26,34		
1004			440785,19	1341042,85
	9° 21' 35"	34,92		
1005			440819,65	1341048,53
	46° 28' 27"	41,78		
1006			440848,42	1341078,82
	354° 09' 24"	33,49		
1007			440881,74	1341075,41
	340° 43' 33"	73,4		
1008			440951,03	1341051,18
	4° 50' 55"	44,84		
1009			440995,71	1341054,97
	12° 38' 49"	41,52		
1010			441036,22	1341064,06
	32° 16' 30"	34,03		
1011			441064,99	1341082,23
	45° 26' 27"	34,01		
1012			441088,85	1341106,46

Название (номер) межевого знака	Дирекционные углы (град. мин. сек.)	Длина линии(м)	X координата	Y координата
	70° 14' 03"	35,81		
1013			441100,96	1341140,16
	76° 16' 48"	65,48		
1014			441116,49	1341203,77
	60° 28' 53"	36,11		
1015			441134,28	1341235,19
	50° 19' 51"	40,34		
1016			441160,03	1341266,24
	19° 43' 53"	52,69		
1017			441209,63	1341284,03
	356° 32' 50"	44		
1018			441253,55	1341281,38
	328° 29' 22"	58,41		
1019			441303,35	1341250,85
	310° 40' 48"	31,63		
1020			441323,97	1341226,86
	302° 25' 34"	33,2		
1021			441341,77	1341198,84
	325° 56' 30"	15,53		
1022			441354,64	1341190,14
	328° 07' 51"	16,5		
1023			441368,65	1341181,43
	285° 40' 13"	12,59		
1024			441372,05	1341169,31
	225° 47' 16"	19,55		
1025			441358,42	1341155,3
	214° 19' 58"	18,79		
1026			441342,9	1341144,7
	265° 36' 53"	19,75		
1027			441341,39	1341125,01
	253° 00' 29"	28,5		
1028			441333,06	1341097,75
	228° 03' 15"	18,58		
1029			441320,64	1341083,93
	217° 07' 42"	5,32		
1030			441316,4	1341080,72
	189° 28' 09"	41,45		
1031			441275,51	1341073,9
	203° 59' 27"	43,31		
1032			441235,94	1341056,29
	251° 18' 38"	27,77		
1033			441227,04	1341029,98
	258° 46' 07"	27,21		
1034			441221,74	1341003,29
	270° 32' 33"	20,07		
1035			441221,93	1340983,22
	312° 01' 42"	15,55		
1036			441232,34	1340971,67
	332° 41' 30"	18,96		
1037			441249,19	1340962,97
	352° 17' 38"	17		
1038			441266,04	1340960,69

Название (номер) межевого знака	Дирекционные углы (град. мин. сек.)	Длина линии(м)	X координата	Y координата
	5° 47' 50"	24,35		
1039			441290,27	1340963,15
	350° 21' 41"	29,38		
1040			441319,24	1340958,23
	325° 12' 42"	11,29		
1041			441328,51	1340951,79
	301° 21' 32"	13,43		
1042			441335,5	1340940,32
	275° 54' 47"	42,52		
1043			441339,88	1340898,03
	304° 19' 33"	46,99		
1044			441366,38	1340859,22
	290° 28' 01"	67,69		
1045			441390,05	1340795,8
	285° 50' 43"	88,74		
1046			441414,28	1340710,43
	2° 50' 10"	15,16		
1047			441429,42	1340711,18
	3° 23' 50"	38,31		
1048			441467,66	1340713,45
	342° 32' 44"	21,44		
1049			441488,11	1340707,02
	335° 38' 15"	17,45		
1050			441504,01	1340699,82
	316° 24' 09"	21,96		
1051			441519,91	1340684,68
	282° 42' 17"	27,55		
1052			441525,97	1340657,8
	275° 36' 44"	23,21		
1053			441528,24	1340634,7
	262° 44' 47"	20,99		
1054			441525,59	1340613,88
	243° 55' 52"	20,66		
1055			441516,51	1340595,32
	213° 52' 20"	30,56		
1056			441491,14	1340578,29
	203° 57' 45"	26,1		
1057			441467,29	1340567,69
	235° 46' 58"	22,9		
1058			441454,41	1340548,75
	259° 39' 01"	40,02		
1059			441447,22	1340509,38
	283° 51' 53"	31,59		
1060			441454,79	1340478,71
	296° 03' 06"	18,97		
1061			441463,12	1340461,67
	321° 20' 25"	16,97		
1062			441476,37	1340451,07
	0° 00' 00"	35,59		
1063			441511,96	1340451,07
	0° 45' 23"	28,78		
1064			441540,74	1340451,45

Название (номер) межевого знака	Дирекционные углы (град. мин. сек.)	Длина линии(м)	X координата	Y координата
	351° 34' 05"	20,66		
1065			441561,18	1340448,42
	319° 11' 20"	38,53		
1066			441590,34	1340423,24
	312° 50' 42"	28,4		
1067			441609,65	1340402,42
	286° 29' 30"	31,99		
1068			441618,73	1340371,75
	273° 30' 06"	31,11		
1069			441620,63	1340340,7
	260° 46' 10"	37,78		
1070			441614,57	1340303,41
	278° 12' 31"	18,56		
1071			441617,22	1340285,04
	300° 18' 10"	55,91		
1072			441645,43	1340236,77
	266° 57' 45"	42,84		
1073			441643,16	1340193,99
	252° 39' 15"	66,04		
1074			441623,47	1340130,95
	269° 02' 59"	22,91		
1075			441623,09	1340108,04
	292° 09' 22"	23,1		
1076			441631,8	1340086,65
	315° 50' 04"	36,41		
1077			441657,92	1340061,28
	338° 38' 19"	28,06		
1078			441684,05	1340051,06
	358° 01' 04"	21,97		
1079			441706,01	1340050,3
	5° 14' 04"	20,72		
1080			441726,64	1340052,19
	20° 13' 08"	29,05		
1081			441753,9	1340062,23
	38° 02' 56"	44,23		
1082			441788,73	1340089,49
	34° 59' 07"	41,6		
1083			441822,81	1340113,34
	22° 39' 53"	32,41		
1084			441852,72	1340125,83
	4° 18' 17"	30,38		
1085			441883,01	1340128,11
	355° 00' 12"	43,52		
1086			441926,36	1340124,32
	346° 08' 56"	30,03		
1087			441955,52	1340117,13
	337° 58' 46"	37,37		
1088			441990,16	1340103,12
	335° 35' 13"	16,91		
1089			442005,56	1340096,13
	317° 43' 35"	10,7		
1090			442013,48	1340088,93

Название (номер) межевого знака	Дирекционные углы (град. мин. сек.)	Длина линии(м)	X координата	Y координата
	299° 24' 22"	18,04		
1091			442022,34	1340073,21
	288° 29' 42"	18,13		
1092			442028,09	1340056,02
	285° 52' 02"	19,13		
1093			442033,32	1340037,62
	275° 12' 47"	16,73		
1094			442034,84	1340020,96
	254° 39' 07"	20,02		
1095			442029,54	1340001,65
	221° 20' 08"	12,61		
1096			442020,07	1339993,32
	163° 09' 43"	13,05		
1097			442007,58	1339997,1
	141° 57' 33"	22,12		
1098			441990,16	1340010,73
	132° 52' 18"	28,94		
1099			441970,47	1340031,94
	155° 53' 57"	31,52		
1100			441941,7	1340044,81
	186° 54' 22"	44,49		
1101			441897,53	1340039,46
	212° 56' 40"	16,62		
1102			441883,58	1340030,42
	236° 17' 34"	9,24		
1103			441878,45	1340022,73
	250° 10' 00"	20,6		
1104			441871,46	1340003,35
	270° 57' 02"	22,9		
1105			441871,84	1339980,45
	252° 07' 24"	18,5		
1106			441866,16	1339962,84
	253° 58' 54"	22,65		
1107			441859,91	1339941,07
	238° 54' 49"	12,82		
1108			441853,29	1339930,09
	182° 03' 11"	26,52		
1109			441826,79	1339929,14
	191° 43' 48"	19,53		
1110			441807,67	1339925,17
	197° 06' 15"	30,91		
1111			441778,13	1339916,08
	176° 03' 59"	22,01		
1112			441756,17	1339917,59
	158° 11' 08"	24,46		
1113			441733,46	1339926,68
	201° 34' 42"	19,55		
1114			441715,28	1339919,49
	213° 42' 09"	38,22		
1115			441683,48	1339898,28
	216° 04' 11"	32,8		
1116			441656,97	1339878,97

Название (номер) межевого знака	Дирекционные углы (град. мин. сек.)	Длина линии(м)	X координата	Y координата
	203° 52' 30"	25,25		
1117			441633,88	1339868,75
	197° 29' 56"	7,55		
1118			441626,68	1339866,48
	253° 18' 28"	7,9		
1119			441624,41	1339858,91
	306° 02' 08"	10,3		
1120			441630,47	1339850,58
	326° 00' 09"	19,64		
1121			441646,75	1339839,6
	329° 51' 36"	58,45		
1122			441697,3	1339810,25
	312° 44' 42"	13,66		
1123			441706,57	1339800,22
	284° 03' 15"	15,61		
1124			441710,36	1339785,08
	261° 28' 43"	15,32		
1125			441708,09	1339769,93
	251° 07' 27"	15,21		
1126			441703,17	1339755,54
	260° 18' 37"	15,74		
1127			441700,52	1339740,02
	276° 19' 18"	13,71		
1128			441702,03	1339726,39
	285° 02' 22"	16,07		
1129			441706,2	1339710,87
	292° 04' 08"	15,12		
1130			441711,88	1339696,86
	247° 51' 55"	13,08		
1131			441706,95	1339684,74
	214° 56' 08"	29,09		
1132			441683,1	1339668,08
	265° 36' 05"	34,55		
1133			441680,45	1339633,63
	249° 03' 54"	21,24		
1134			441672,86	1339613,79
	218° 08' 19"	12,01		
1135			441663,41	1339606,37
	205° 57' 24"	15,58		
1136			441649,4	1339599,55
	201° 47' 02"	12,23		
1137			441638,04	1339595,01
	239° 45' 19"	10,52		
1138			441632,74	1339585,92
	272° 36' 43"	16,68		
1139			441633,5	1339569,26
	293° 35' 10"	22,72		
1140			441642,59	1339548,44
	277° 53' 40"	13,76		
1141			441644,48	1339534,81
	209° 03' 42"	7,8		
1142			441637,66	1339531,02

Название (номер) межевого знака	Дирекционные углы (град. мин. сек.)	Длина линии(м)	X координата	Y координата
	171° 25' 03"	27,94		
1143			441610,03	1339535,19
	175° 50' 18"	15,57		
1144			441594,5	1339536,32
	223° 21' 22"	9,37		
1145			441587,69	1339529,89
	253° 36' 32"	20,13		
1146			441582,01	1339510,58
	258° 02' 16"	32,9		
1147			441575,19	1339478,39
	255° 04' 37"	35,26		
1148			441566,11	1339444,32
	267° 52' 22"	10,24		
1149			441565,73	1339434,09
	340° 22' 25"	11,25		
1150			441576,33	1339430,31
	0° 15' 12"	42,97		
1151			441619,3	1339430,5
	324° 16' 28"	19,13		
1152			441634,83	1339419,33
	280° 34' 15"	14,45		
1153			441637,48	1339405,13
	273° 49' 59"	28,27		
1154			441639,37	1339376,92
	281° 05' 32"	20,64		
1155			441643,34	1339356,67
	295° 47' 36"	12,62		
1156			441648,83	1339345,31
	312° 26' 22"	14,88		
1157			441658,87	1339334,33
	344° 41' 39"	20,8		
1158			441678,93	1339328,84
	352° 31' 03"	14,51		
1159			441693,32	1339326,95
	6° 56' 20"	15,64		
1160			441708,85	1339328,84
	38° 39' 35"	16,97		
1161			441722,1	1339339,44
	73° 11' 05"	17,01		
1162			441727,02	1339355,72
	88° 01' 04"	32,96		
1163			441728,16	1339388,66
	70° 46' 08"	25,26		
1164			441736,48	1339412,51
	56° 47' 59"	36,65		
1165			441756,55	1339443,18
	48° 33' 58"	17,17		
1166			441767,91	1339456,05
	17° 21' 53"	12,7		
1167			441780,03	1339459,84
	10° 10' 42"	15		
1168			441794,79	1339462,49

Название (номер) межевого знака	Дирекционные углы (град. мин. сек.)	Длина линии(м)	X координата	Y координата
	345° 10' 16"	13,32		
1169			441807,67	1339459,08
	323° 59' 01"	15,44		
1170			441820,16	1339450
	301° 48' 29"	12,92		
1171			441826,97	1339439,02
	273° 18' 49"	19,72		
1172			441828,11	1339419,33
	236° 18' 36"	20,48		
1173			441816,75	1339402,29
	234° 14' 43"	23,33		
1174			441803,12	1339383,36
	281° 40' 51"	11,21		
1175			441805,39	1339372,38
	318° 01' 26"	15,28		
1176			441816,75	1339362,16
	346° 36' 35"	24,53		
1177			441840,61	1339356,48
	0° 00' 00"	46,57		
1178			441887,18	1339356,48
	351° 51' 47"	24,09		
1179			441911,03	1339353,07
	335° 07' 34"	28,79		
1180			441937,15	1339340,96
	317° 56' 44"	20,92		
1181			441952,68	1339326,95
	299° 27' 39"	20,01		
1182			441962,52	1339309,53
	273° 59' 17"	32,64		
1183			441964,79	1339276,97
	246° 38' 05"	33,41		
1184			441951,54	1339246,3
	280° 19' 01"	21,16		
1185			441955,33	1339225,48
	327° 26' 21"	21,11		
1186			441973,12	1339214,12
	357° 47' 22"	19,7		
1187			441992,81	1339213,36
	354° 09' 24"	33,49		
1188			442026,13	1339209,95
	291° 15' 12"	21,93		
1189			442034,08	1339189,51
	259° 33' 50"	58,52		
1190			442023,48	1339131,96
	271° 59' 11"	43,57		
1191			442024,99	1339088,42
	307° 18' 47"	24,05		
1192			442039,57	1339069,29
	239° 32' 19"	28,76		
1193			442024,99	1339044,5
	237° 24' 26"	208		
1194			441912,95	1338869,26

Название (номер) межевого знака	Дирекционные углы (град. мин. сек.)	Длина линии(м)	X координата	Y координата
	238° 17' 19"	23,13		
1195			441900,79	1338849,58
	270° 13' 05"	10,51		
1196			441900,83	1338839,07
	268° 57' 57"	924,15		
1197			441884,15	1337915,07
	269° 12' 46"	1295,76		
1198			441866,35	1336619,43
	268° 50' 05"	372,26		
1199			441858,78	1336247,25
	167° 34' 24"	659,09		
1200			441215,13	1336389,08
	169° 33' 08"	148,34		
1201			441069,25	1336415,98
	126° 52' 12"	0,05		
1202			441069,22	1336416,02
	169° 38' 31"	257,73		
1203			440815,69	1336462,36
	168° 53' 41"	626,12		
1204			440201,29	1336582,96
	113° 21' 34"	53,75		
1205			440179,98	1336632,3
	176° 03' 32"	71,73		
1206			440108,42	1336637,23
	192° 41' 29"	101,68		
1207			440009,22	1336614,89
	184° 13' 20"	92,63		
1208			439916,84	1336608,07
	208° 22' 43"	49,32		
1209			439873,45	1336584,63
	194° 22' 10"	42,55		
1210			439832,23	1336574,07
	189° 56' 26"	69,92		
1211			439763,36	1336562
	218° 18' 12"	48,69		
1212			439725,15	1336531,82
	150° 45' 04"	4,01		
1213			439721,65	1336533,78
	90° 00' 00"	48,18		
1214			439721,65	1336581,96
	94° 11' 19"	94,33		
1215			439714,76	1336676,04
	94° 06' 18"	146,27		
1216			439704,29	1336821,93
	94° 48' 49"	492,76		
1217			439662,94	1337312,95
	94° 14' 09"	378,54		
1218			439634,98	1337690,46
	185° 36' 17"	926,83		
1219			438712,58	1337599,94
	186° 25' 55"	540,59		
1220			438175,39	1337539,38

Название (номер) межевого знака	Дирекционные углы (град. мин. сек.)	Длина линии(м)	X координата	Y координата
	275° 42' 00"	888,55		
1221			438263,64	1336655,22
	274° 44' 51"	1274		
1222			438369,08	1335385,59
	304° 23' 05"	67,48		
1223			438407,19	1335329,9
	311° 11' 03"	124,64		
1224			438489,26	1335236,1
	315° 49' 38"	143,03		
1225			438591,85	1335136,43
	318° 56' 20"	88,01		
1226			438658,21	1335078,62
	318° 00' 37"	310,11		
1227			438888,7	1334871,16
	318° 10' 43"	298,93		
1228			439111,47	1334671,83
	317° 08' 27"	443,87		
1229			439436,84	1334369,91
	316° 45' 04"	150,87		
1230			439546,73	1334266,54
	318° 25' 26"	4,14		
1231			439549,83	1334263,79
	318° 43' 36"	1,85		
1232			439551,22	1334262,57
	319° 15' 29"	40,66		
1233			439582,03	1334236,03
	318° 25' 20"	367,08		
1234			439856,63	1333992,42
	320° 58' 11"	322,06		
1235			440106,81	1333789,61
	322° 33' 50"	389,67		
1236			440416,22	1333552,74
	308° 45' 32"	24,39		
1237			440431,49	1333533,72
	333° 48' 30"	6,86		
1238			440437,65	1333530,69
	333° 48' 20"	13,14		
1239			440449,44	1333524,89
	346° 29' 31"	52,1		
1240			440500,1	1333512,72
	40° 57' 26"	75,62		
1241			440557,21	1333562,29
	39° 53' 36"	1131,16		
1242			441425,08	1334287,77
	39° 10' 48"	429,75		
1243			441758,21	1334559,27
	7° 34' 49"	34,04		
1244			441791,95	1334563,76
	7° 33' 55"	10,33		
1245			441802,19	1334565,12
	7° 27' 31"	223,94		
1246			442024,24	1334594,19

Название (номер) межевого знака	Дирекционные углы (град. мин. сек.)	Длина линии(м)	X координата	Y координата
	6° 31' 27"	162,64		
1247			442185,83	1334612,67
	7° 59' 22"	215,48		
1248			442399,22	1334642,62
	7° 48' 29"	61,39		
1249			442460,04	1334650,96
	5° 57' 20"	157,77		
1250			442616,96	1334667,33
	5° 11' 59"	39,39		
1251			442656,19	1334670,9
	6° 59' 17"	211,24		
1252			442865,86	1334696,6
	349° 53' 09"	221,51		
1253			443083,93	1334657,7
	348° 01' 53"	39,06		
1254			443122,14	1334649,6
	350° 35' 24"	257,8		
1255			443376,47	1334607,45
	350° 15' 58"	311,4		
1256			443683,39	1334554,8
	351° 51' 22"	17,79		
1257			443701	1334552,28
	349° 49' 53"	264,75		
1258			443961,59	1334505,54
	350° 23' 39"	438,07		
1259			444393,52	1334432,44
	351° 33' 28"	346,7		
1260			444736,46	1334381,54
	352° 31' 18"	231,58		
1261			444966,07	1334351,4
	349° 05' 41"	292,99		
1262			445253,77	1334295,97
	349° 46' 07"	41,15		
1263			445294,27	1334288,66
	349° 13' 25"	30,97		
1264			445324,69	1334282,87
	349° 12' 24"	32,84		
1265			445356,95	1334276,72
	349° 11' 12"	561,32		
1266			445908,3	1334171,41
	348° 23' 21"	215,19		
1267			446119,09	1334128,1
	349° 49' 05"	27,49		
1268			446146,15	1334123,24
	239° 39' 08"	18,51		
1269			446136,8	1334107,27
	254° 40' 23"	56,63		
1270			446121,83	1334052,65
	236° 24' 01"	15,85		
1271			446113,06	1334039,45
	211° 44' 51"	34,86		
1272			446083,42	1334021,11

Название (номер) межевого знака	Дирекционные углы (град. мин. сек.)	Длина линии(м)	X координата	Y координата
	211° 28' 44"	40,25		
1273			446049,09	1334000,09
	226° 33' 16"	17,46		
1274			446037,08	1333987,41
	238° 08' 59"	30,93		
1275			446020,76	1333961,14
	257° 22' 01"	48,92		
1276			446010,06	1333913,4
	265° 03' 01"	28,63		
1277			446007,59	1333884,88
	273° 36' 51"	19,83		
1278			446008,84	1333865,09
	233° 03' 33"	9,68		
1279			446003,02	1333857,35
	208° 42' 03"	13,68		
1280			445991,02	1333850,78
	188° 02' 04"	35,56		
1281			445955,81	1333845,81
	192° 33' 55"	20,5		
1282			445935,8	1333841,35
	209° 00' 29"	11,96		
1283			445925,34	1333835,55
	232° 28' 14"	14,25		
1284			445916,66	1333824,25
	241° 39' 07"	32,77		
1285			445901,1	1333795,41
	220° 33' 24"	34,87		
1286			445874,61	1333772,74
	199° 42' 22"	59,73		
1287			445818,38	1333752,6
	189° 22' 12"	41,83		
1288			445777,11	1333745,79
	160° 20' 59"	22,51		
1289			445755,91	1333753,36
	186° 02' 56"	32,36		
1290			445723,73	1333749,95
	176° 48' 28"	30,53		
1291			445693,25	1333751,65
	167° 23' 18"	16,49		
1292			445677,16	1333755,25
	164° 39' 07"	20,02		
1293			445657,85	1333760,55
	185° 27' 20"	17,88		
1294			445640,05	1333758,85
	220° 24' 56"	18,4		
1295			445626,04	1333746,92
	244° 09' 11"	19,98		
1296			445617,33	1333728,94
	271° 49' 17"	53,8		
1297			445619,04	1333675,17
	241° 31' 57"	23,04		
1298			445608,06	1333654,92

Название (номер) межевого знака	Дирекционные углы (град. мин. сек.)	Длина линии(м)	X координата	Y координата
	196° 17' 21"	27,02		
1299			445582,12	1333647,34
	179° 29' 55"	65,12		
1300			445517	1333647,91
	170° 22' 17"	22,66		
1301			445494,66	1333651,7
	155° 25' 01"	24,57		
1302			445472,32	1333661,92
	133° 10' 47"	17,14		
1303			445460,59	1333674,42
	127° 21' 35"	14,04		
1304			445452,07	1333685,58
	181° 19' 24"	24,25		
1305			445427,83	1333685,02
	218° 35' 36"	21,55		
1306			445410,99	1333671,58
	252° 26' 13"	31,38		
1307			445401,52	1333641,66
	265° 19' 14"	23,17		
1308			445399,63	1333618,57
	300° 23' 58"	20,2		
1309			445409,85	1333601,15
	334° 40' 28"	15,92		
1310			445424,24	1333594,34
	2° 31' 13"	17,06		
1311			445441,28	1333595,09
	8° 07' 48"	18,74		
1312			445459,83	1333597,74
	356° 57' 37"	35,64		
1313			445495,42	1333595,85
	330° 10' 08"	29,67		
1314			445521,16	1333581,09
	298° 32' 10"	24,58		
1315			445532,9	1333559,5
	273° 49' 44"	28,45		
1316			445534,8	1333531,11
	249° 12' 43"	45,36		
1317			445518,7	1333488,7
	237° 55' 33"	50,26		
1318			445492,01	1333446,11
	256° 46' 18"	29,76		
1319			445485,2	1333417,14
	249° 48' 03"	27,43		
1320			445475,73	1333391,4
	222° 25' 26"	20,77		
1321			445460,4	1333377,39
	215° 15' 41"	36,41		
1322			445430,67	1333356,37
	253° 01' 24"	33,05		
1323			445421,02	1333324,76
	270° 29' 14"	44,68		
1324			445421,4	1333280,08

Название (номер) межевого знака	Дирекционные углы (град. мин. сек.)	Длина линии(м)	X координата	Y координата
	268° 40' 42"	32,95		
1325			445420,64	1333247,14
	232° 52' 30"	16,62		
1326			445410,61	1333233,89
	193° 54' 32"	42,52		
1327			445369,34	1333223,67
	195° 12' 19"	40,41		
1328			445330,34	1333213,07
	230° 36' 12"	27,45		
1329			445312,92	1333191,86
	248° 58' 32"	31,64		
1330			445301,57	1333162,33
	249° 47' 58"	35,1		
1331			445289,45	1333129,39
	233° 18' 22"	24,08		
1332			445275,06	1333110,08
	220° 52' 24"	26,04		
1333			445255,37	1333093,04
	217° 58' 45"	47,73		
1334			445217,75	1333063,67
	231° 47' 02"	26,22		
1335			445201,53	1333043,07
	246° 26' 08"	32,89		
1336			445188,38	1333012,92
	258° 27' 58"	28,61		
1337			445182,66	1332984,89
	267° 16' 34"	32,62		
1338			445181,11	1332952,31
	259° 27' 59"	76,58		
1339			445167,11	1332877,02
	244° 07' 31"	28,21		
1340			445154,8	1332851,64
	221° 46' 24"	18,72		
1341			445140,84	1332839,17
	200° 20' 11"	16,49		
1342			445125,38	1332833,44
	174° 24' 20"	15,69		
1343			445109,76	1332834,97
	153° 52' 42"	18,49		
1344			445093,16	1332843,11
	181° 44' 11"	22,11		
1345			445071,06	1332842,44
	205° 21' 07"	24,08		
1346			445049,3	1332832,13
	219° 23' 54"	32,24		
1347			445024,39	1332811,67
	231° 28' 01"	36,73		
1348			445001,51	1332782,94
	247° 57' 49"	43,9		
1349			444985,04	1332742,25
	243° 26' 41"	26,17		
1350			444973,34	1332718,84

Название (номер) межевого знака	Дирекционные углы (град. мин. сек.)	Длина линии(м)	X координата	Y координата
	251° 04' 37"	27,84		
1351			444964,31	1332692,5
	258° 57' 56"	37,93		
1352			444957,05	1332655,27
	247° 23' 59"	15,85		
1353			444950,96	1332640,64
	229° 50' 01"	14,43		
1354			444941,65	1332629,61
	209° 49' 00"	13,88		
1355			444929,61	1332622,71
	187° 28' 14"	9,46		
1356			444920,23	1332621,48
	214° 40' 10"	12,66		
1357			444909,82	1332614,28
	207° 54' 12"	49,02		
1358			444866,5	1332591,34
	207° 55' 15"	3,78		
1359			444863,16	1332589,57
	207° 54' 03"	520,26		
1360			444403,38	1332346,12
	207° 53' 56"	78,58		
1361			444333,93	1332309,35
	337° 07' 55"	94,88		
1362			444421,35	1332272,48
	337° 07' 51"	74,24		
1363			444489,75	1332243,63
	337° 07' 10"	2,37		
1364			444491,93	1332242,71
	337° 07' 52"	840,17		
1365			445266,06	1331916,2
	330° 55' 56"	16,8		
1366			445280,74	1331908,04
	336° 21' 41"	140,68		
1367			445409,62	1331851,63
	336° 12' 07"	230,13		
1368			445620,18	1331758,77
	337° 07' 59"	863,35		
1369			446415,68	1331423,28
	336° 38' 55"	46,75		
1370			446458,6	1331404,75
	342° 36' 12"	16,05		
1371			446473,92	1331399,95
	336° 15' 10"	929,32		
1372			447324,56	1331025,71
	240° 50' 09"	416,96		
1373			447121,37	1330661,61
	240° 51' 57"	4,19		
1374			447119,33	1330657,95
	240° 50' 20"	185,63		
1375			447028,88	1330495,85
	241° 07' 28"	261,79		
1376			446902,46	1330266,61

Название (номер) межевого знака	Дирекционные углы (град. мин. сек.)	Длина линии(м)	X координата	Y координата
	253° 12' 19"	417,41		
1377			446781,85	1329867
	254° 46' 48"	469,75		
1378			446658,53	1329413,73
	239° 46' 05"	70,35		
1379			446623,11	1329352,95
	206° 30' 14"	54,41		
1380			446574,42	1329328,67
	180° 00' 32"	64,63		
1381			446509,79	1329328,66
	164° 19' 10"	257,96		
1382			446261,43	1329398,38
	161° 09' 46"	45,03		
1383			446218,81	1329412,92
	120° 19' 21"	23,75		
1384			446206,82	1329433,42
	89° 55' 27"	30,23		
1385			446206,86	1329463,65
	73° 18' 40"	357,66		
1386			446309,57	1329806,24
	78° 24' 04"	48,99		
1387			446319,42	1329854,23
	127° 05' 40"	69,4		
1388			446277,56	1329909,59
	145° 23' 34"	62,72		
1389			446225,94	1329945,21
	174° 05' 08"	23,78		
1390			446202,29	1329947,66
	225° 01' 55"	50,71		
1391			446166,45	1329911,78
	247° 50' 20"	155,91		
1392			446107,64	1329767,39
	252° 33' 33"	110,1		
1393			446074,64	1329662,35
	215° 47' 01"	26,8		
1394			446052,9	1329646,68
	186° 21' 06"	32,99		
1395			446020,11	1329643,03
	170° 43' 54"	174,84		
1396			445847,55	1329671,19
	175° 12' 12"	131,55		
1397			445716,46	1329682,19
	200° 20' 34"	35,53		
1398			445683,15	1329669,84
	236° 24' 16"	26,89		
1399			445668,27	1329647,44
	269° 48' 54"	24,78		
1400			445668,19	1329622,66
	302° 46' 18"	45,34		
1401			445692,73	1329584,54
	302° 48' 24"	69,8		
1402			445730,55	1329525,87

Название (номер) межевого знака	Дирекционные углы (град. мин. сек.)	Длина линии(м)	X координата	Y координата
	290° 08' 03"	57,06		
1403			445750,19	1329472,3
	267° 08' 21"	73,33		
1404			445746,53	1329399,06
	256° 01' 20"	147,26		
1405			445710,96	1329256,16
	224° 56' 54"	39,14		
1406			445683,26	1329228,51
	164° 46' 28"	172,11		
1407			445517,19	1329273,71
	159° 17' 41"	203,73		
1408			445326,62	1329345,74
	124° 38' 22"	47,38		
1409			445299,69	1329384,72
	123° 27' 20"	51,48		
1410			445271,31	1329427,67
	167° 08' 15"	33,15		
1411			445238,99	1329435,05
	217° 25' 41"	34,29		
1412			445211,76	1329414,21
	225° 50' 05"	56,31		
1413			445172,53	1329373,82
	207° 28' 59"	25,68		
1414			445149,75	1329361,97
	169° 08' 50"	52,37		
1415			445098,32	1329371,83
	184° 16' 03"	52,55		
1416			445045,92	1329367,92
	154° 49' 04"	22,61		
1417			445025,46	1329377,54
	113° 56' 34"	26,49		
1418			445014,71	1329401,75
	112° 36' 00"	28,91		
1419			445003,6	1329428,44
	89° 53' 27"	36,73		
1420			445003,67	1329465,17
	100° 39' 58"	34,04		
1421			444997,37	1329498,62
	167° 04' 04"	11,71		
1422			444985,96	1329501,24
	161° 27' 40"	247,62		
1423			444751,19	1329579,97
	236° 43' 57"	79,35		
1424			444707,66	1329513,62
	215° 22' 47"	48,07		
1425			444668,47	1329485,79
	209° 44' 54"	61,04		
1426			444615,47	1329455,5
	269° 27' 45"	20,25		
1427			444615,28	1329435,25
	269° 08' 24"	88,61		
1428			444613,95	1329346,65

Название (номер) межевого знака	Дирекционные углы (град. мин. сек.)	Длина линии(м)	X координата	Y координата
	323° 13' 43"	90,76		
1429			444686,65	1329292,32
	304° 18' 34"	72,88		
1430			444727,73	1329232,12
	269° 21' 07"	67,2		
1431			444726,97	1329164,92
	253° 51' 57"	149,2		
1432			444685,51	1329021,6
	255° 57' 45"	231,82		
1433			444629,28	1328796,7
	253° 31' 22"	206,89		
1434			444570,6	1328598,31
	309° 41' 00"	46,25		
1435			444600,13	1328562,72
	280° 06' 43"	55,25		
1436			444609,83	1328508,33
	247° 14' 34"	38,18		
1437			444595,06	1328473,12
	270° 33' 49"	38,62		
1438			444595,44	1328434,5
	298° 42' 50"	18,13		
1439			444604,15	1328418,6
	352° 50' 49"	15,26		
1440			444619,29	1328416,7
	327° 13' 52"	26,57		
1441			444641,63	1328402,32
	319° 57' 15"	24,73		
1442			444660,56	1328386,41
	286° 00' 09"	5,51		
1443			444662,08	1328381,11
	204° 49' 30"	22,53		
1444			444641,63	1328371,65
	230° 57' 47"	18,04		
1445			444630,27	1328357,64
	257° 54' 45"	10,84		
1446			444628	1328347,04
	315° 00' 00"	34,8		
1447			444652,61	1328322,43
	303° 48' 42"	49,67		
1448			444680,25	1328281,16
	345° 39' 13"	18,36		
1449			444698,04	1328276,61
	9° 45' 06"	49,18		
1450			444746,51	1328284,94
	325° 00' 36"	23,11		
1451			444765,44	1328271,69
	286° 48' 55"	17,01		
1452			444770,36	1328255,41
	229° 19' 43"	31,95		
1453			444749,54	1328231,18
	245° 02' 52"	35,91		
1454			444734,39	1328198,62

Название (номер) межевого знака	Дирекционные углы (град. мин. сек.)	Длина линии(м)	X координата	Y координата
	264° 58' 30"	34,59		
1455			444731,36	1328164,16
	294° 21' 05"	39,48		
1456			444747,64	1328128,19
	319° 40' 50"	59,1		
1457			444792,7	1328089,95
	304° 39' 12"	37,28		
1458			444813,9	1328059,28
	291° 17' 29"	31,29		
1459			444825,26	1328030,13
	273° 32' 13"	73,59		
1460			444829,8	1327956,68
	309° 54' 47"	28,63		
1461			444848,17	1327934,72
	329° 37' 23"	31,82		
1462			444875,62	1327918,63
	336° 49' 50"	28,31		
1463			444901,65	1327907,49
	32° 54' 06"	23,58		
1464			444921,45	1327920,3
	340° 05' 07"	35,14		
1465			444954,49	1327908,33
	323° 00' 25"	56,7		
1466			444999,78	1327874,21
	330° 38' 24"	67,22		
1467			445058,37	1327841,25
	338° 19' 49"	29,87		
1468			445086,13	1327830,22
	8° 32' 09"	22,97		
1469			445108,85	1327833,63
	15° 32' 58"	52,26		
1470			445159,2	1327847,64
	35° 01' 21"	44,85		
1471			445195,93	1327873,38
	27° 28' 22"	53,35		
1472			445243,26	1327897,99
	2° 40' 22"	32,6		
1473			445275,82	1327899,51
	318° 48' 43"	24,14		
1474			445293,99	1327883,61
	276° 33' 33"	43,07		
1475			445298,91	1327840,82
	316° 15' 56"	4,8		
1476			445302,38	1327837,5
	316° 23' 13"	26,88		
1477			445321,84	1327818,96
	334° 53' 51"	65,01		
1478			445380,71	1327791,38
	3° 19' 47"	55,95		
1479			445436,57	1327794,63
	352° 16' 44"	47,93		
1480			445484,07	1327788,19

Название (номер) межевого знака	Дирекционные углы (град. мин. сек.)	Длина линии(м)	X координата	Y координата
	342° 18' 53"	16,2		
1481			445499,5	1327783,27
	305° 08' 55"	8,39		
1482			445504,33	1327776,41
	281° 21' 04"	27,28		
1483			445509,7	1327749,66
	307° 34' 50"	23,55		
1484			445524,06	1327731
	331° 49' 35"	66,27		
1485			445582,48	1327699,71
	307° 32' 13"	43,12		
1486			445608,75	1327665,52
	307° 29' 44"	8,61		
1487			445613,99	1327658,69
	283° 13' 12"	70,14		
1488			445630,03	1327590,41
	291° 48' 35"	25,95		
1489			445639,67	1327566,32
	324° 14' 43"	23,33		
1490			445658,6	1327552,69
	357° 22' 40"	41,31		
1491			445699,87	1327550,8
	357° 37' 48"	13,54		
1492			445713,4	1327550,24
	315° 05' 16"	64,66		
1493			445759,19	1327504,59
	351° 21' 21"	40,99		
1494			445799,71	1327498,43
	339° 04' 13"	24,05		
1495			445822,17	1327489,84
	340° 11' 08"	22,33		
1496			445843,18	1327482,27
	313° 08' 46"	12,46		
1497			445851,7	1327473,18
	282° 55' 20"	11,85		
1498			445854,35	1327461,63
	292° 48' 38"	6,01		
1499			445856,68	1327456,09
	243° 25' 16"	37,1		
1500			445840,08	1327422,91
	306° 10' 22"	22,03		
1501			445853,08	1327405,13
	337° 57' 32"	114,08		
1502			445958,82	1327362,32
	318° 13' 09"	26,82		
1503			445978,82	1327344,45
	259° 01' 21"	28,73		
1504			445973,35	1327316,25
	195° 11' 59"	27,23		
1505			445947,07	1327309,11
	225° 59' 02"	22,65		
1506			445931,33	1327292,82

Название (номер) межевого знака	Дирекционные углы (град. мин. сек.)	Длина линии(м)	X координата	Y координата
	266° 40' 44"	20,71		
1507			445930,13	1327272,14
	304° 52' 54"	18,27		
1508			445940,58	1327257,15
	329° 09' 44"	11,7		
1509			445950,63	1327251,15
	9° 18' 06"	18,75		
1510			445969,13	1327254,18
	24° 56' 53"	17,59		
1511			445985,08	1327261,6
	52° 34' 58"	36,01		
1512			446006,96	1327290,2
	63° 32' 26"	31,53		
1513			446021,01	1327318,43
	16° 18' 04"	8,41		
1514			446029,08	1327320,79
	347° 02' 27"	16,9		
1515			446045,55	1327317
	5° 28' 58"	19,78		
1516			446065,24	1327318,89
	46° 12' 23"	19,15		
1517			446078,49	1327332,71
	6° 32' 39"	36,59		
1518			446114,84	1327336,88
	359° 18' 26"	47,14		
1519			446161,98	1327336,31
	345° 11' 11"	26,64		
1520			446187,73	1327329,5
	305° 00' 26"	24,74		
1521			446201,92	1327309,24
	279° 23' 55"	48,74		
1522			446209,88	1327261,15
	278° 30' 31"	104,89		
1523			446225,4	1327157,41
	307° 59' 57"	61,5		
1524			446263,26	1327108,95
	295° 42' 51"	18,67		
1525			446271,36	1327092,13
	247° 06' 15"	28,58		
1526			446260,24	1327065,8
	267° 40' 04"	18,19		
1527			446259,5	1327047,63
	289° 42' 07"	20,88		
1528			446266,54	1327027,97
	328° 19' 36"	14,82		
1529			446279,15	1327020,19
	288° 26' 35"	22,28		
1530			446286,2	1326999,05
	257° 04' 59"	41,47		
1531			446276,93	1326958,63
	289° 28' 07"	32,25		
1532			446287,68	1326928,22

Название (номер) межевого знака	Дирекционные углы (град. мин. сек.)	Длина линии(м)	X координата	Y координата
	289° 36' 05"	28,74		
1533			446297,32	1326901,15
	305° 53' 04"	43,03		
1534			446322,54	1326866,29
	276° 55' 33"	19,99		
1535			446324,95	1326846,45
	262° 23' 25"	42,67		
1536			446319,3	1326804,16
	227° 39' 16"	23,06		
1537			446303,77	1326787,12
	196° 10' 43"	51,65		
1538			446254,17	1326772,73
	215° 04' 57"	17,12		
1539			446240,16	1326762,89
	263° 05' 36"	37,75		
1540			446235,62	1326725,41
	298° 39' 26"	37,12		
1541			446253,42	1326692,84
	290° 25' 12"	37,98		
1542			446266,67	1326657,25
	257° 14' 51"	20,57		
1543			446262,13	1326637,19
	248° 16' 42"	48,1		
1544			446244,33	1326592,51
	282° 16' 06"	26,73		
1545			446250,01	1326566,39
	350° 30' 18"	11,52		
1546			446261,37	1326564,49
	328° 44' 37"	89,02		
1547			446337,47	1326518,3
	310° 59' 46"	53,67		
1548			446372,68	1326477,79
	281° 44' 24"	29,78		
1549			446378,74	1326448,63
	299° 26' 49"	102,82		
1550			446429,29	1326359,09
	356° 08' 02"	19,72		
1551			446448,97	1326357,76
	18° 42' 05"	13,6		
1552			446461,85	1326362,12
	50° 43' 23"	28,86		
1553			446480,12	1326384,46
	36° 32' 57"	10,01		
1554			446488,16	1326390,42
	0° 28' 49"	11,93		
1555			446500,09	1326390,52
	314° 21' 46"	12,71		
1556			446508,98	1326381,43
	269° 00' 31"	76,3		
1557			446507,66	1326305,14
	284° 59' 39"	32,93		
1558			446516,18	1326273,33

Название (номер) межевого знака	Дирекционные углы (град. мин. сек.)	Длина линии(м)	X координата	Y координата
	303° 16' 01"	63,84		
1559			446551,2	1326219,95
	282° 48' 19"	25,63		
1560			446556,88	1326194,96
	297° 46' 43"	32,1		
1561			446571,84	1326166,56
	326° 19' 02"	21,84		
1562			446590,01	1326154,45
	346° 07' 04"	31,59		
1563			446620,68	1326146,87
	8° 17' 52"	18,36		
1564			446638,85	1326149,52
	23° 54' 33"	32,72		
1565			446668,76	1326162,78
	54° 46' 37"	39,39		
1566			446691,48	1326194,96
	24° 45' 24"	21,68		
1567			446711,17	1326204,04
	359° 18' 47"	30,86		
1568			446742,03	1326203,67
	343° 32' 41"	24,08		
1569			446765,12	1326196,85
	331° 57' 07"	42,68		
1570			446802,79	1326176,78
	315° 31' 34"	15,4		
1571			446813,78	1326165,99
	303° 14' 30"	26,93		
1572			446828,54	1326143,47
	319° 21' 41"	29,94		
1573			446851,26	1326123,97
	314° 46' 59"	37,35		
1574			446877,57	1326097,46
	327° 35' 39"	21,53		
1575			446895,75	1326085,92
	337° 23' 47"	37,93		
1576			446930,77	1326071,34
	324° 49' 02"	7,88		
1577			446937,21	1326066,8
	272° 00' 57"	15,92		
1578			446937,77	1326050,89
	252° 48' 44"	10,9		
1579			446934,55	1326040,48
	226° 42' 31"	13,52		
1580			446925,28	1326030,64
	220° 01' 41"	24,72		
1581			446906,35	1326014,74
	232° 57' 30"	38,66		
1582			446883,06	1325983,88
	249° 37' 08"	29,89		
1583			446872,65	1325955,86
	264° 05' 35"	27,6		
1584			446869,81	1325928,41

Название (номер) межевого знака	Дирекционные углы (град. мин. сек.)	Длина линии(м)	X координата	Y координата
	273° 04' 41"	10,62		
1585			446870,38	1325917,81
	300° 07' 00"	13,57		
1586			446877,19	1325906,07
	328° 51' 01"	9,51		
1587			446885,33	1325901,15
	356° 02' 02"	27,33		
1588			446912,59	1325899,26
	4° 21' 15"	37,41		
1589			446949,89	1325902,1
	11° 17' 30"	18,33		
1590			446967,87	1325905,69
	39° 07' 27"	18,3		
1591			446982,07	1325917,24
	67° 11' 30"	21,98		
1592			446990,59	1325937,5
	61° 43' 00"	19,99		
1593			447000,06	1325955,1
	2° 50' 40"	19,14		
1594			447019,18	1325956,05
	318° 54' 14"	21,6		
1595			447035,46	1325941,85
	329° 39' 56"	20,61		
1596			447053,25	1325931,44
	2° 56' 37"	7,4		
1597			447060,64	1325931,82
	37° 58' 52"	35,07		
1598			447088,28	1325953,4
	0° 00' 00"	21,2		
1599			447109,48	1325953,4
	285° 25' 38"	11,39		
1600			447112,51	1325942,42
	277° 13' 00"	24,04		
1601			447115,53	1325918,57
	316° 13' 23"	12,59		
1602			447124,62	1325909,86
	350° 10' 29"	19,98		
1603			447144,31	1325906,45
	334° 07' 37"	27,77		
1604			447169,3	1325894,33
	327° 31' 37"	24,68		
1605			447190,12	1325881,08
	302° 06' 10"	29,94		
1606			447206,03	1325855,72
	282° 09' 16"	39,52		
1607			447214,35	1325817,09
	316° 49' 52"	25,45		
1608			447232,91	1325799,68
	339° 04' 44"	13,78		
1609			447245,78	1325794,76
	0° 00' 00"	18,55		
1610			447264,33	1325794,76

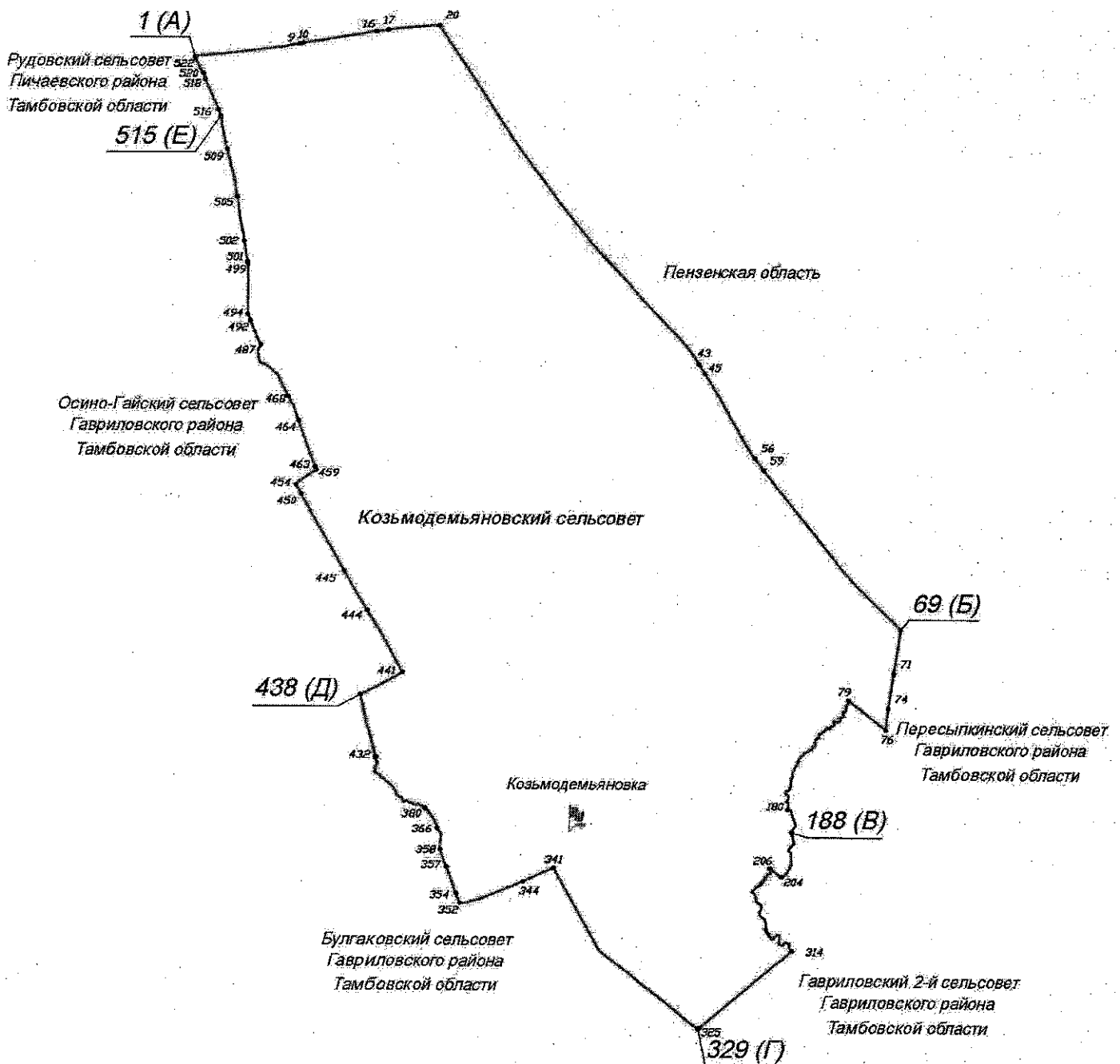
Название (номер) межевого знака	Дирекционные углы (град. мин. сек.)	Длина линии(м)	X координата	Y координата
	29° 11' 44"	44,24		
1611			447302,95	1325816,34
	22° 48' 19"	36,15		
1612			447336,27	1325830,35
	357° 43' 26"	38,27		
1613			447374,51	1325828,83
	311° 41' 02"	41,56		
1614			447402,15	1325797,79
	1° 38' 39"	26,14		
1615			447428,28	1325798,54
	351° 16' 04"	24,9		
1616			447452,89	1325794,76
	326° 57' 33"	55,55		
1617			447499,46	1325764,47
	331° 52' 32"	68,69		
1618			447560,04	1325732,09
	330° 28' 30"	91,8		
1619			447639,92	1325686,85
	324° 30' 42"	56,74		
1620			447686,12	1325653,91
	343° 18' 25"	43,48		
1621			447727,77	1325641,42
	324° 26' 58"	26,06		
1622			447748,97	1325626,27
	303° 01' 16"	18,06		
1623			447758,81	1325611,13
	286° 18' 27"	25,64		
1624			447766,01	1325586,52
	296° 58' 15"	23,37		
1625			447776,61	1325565,69
	331° 07' 31"	25,08		
1626			447798,57	1325553,58
	5° 00' 19"	21,66		
1627			447820,15	1325555,47
	25° 59' 41"	33,7		
1628			447850,44	1325570,24
	10° 23' 11"	18,86		
1629			447868,99	1325573,64
	331° 14' 09"	22,03		
1630			447888,3	1325563,04
	30° 57' 50"	15,45		
1631			447901,55	1325570,99
	47° 28' 34"	18,49		
1632			447914,05	1325584,62
	20° 11' 57"	27,43		
1633			447939,79	1325594,09
	357° 13' 53"	31,47		
1634			447971,22	1325592,57
	26° 34' 27"	27,94		
1635			447996,21	1325605,07
	30° 34' 03"	29,02		
1636			448021,2	1325619,83

Название (номер) межевого знака	Дирекционные углы (град. мин. сек.)	Длина линии(м)	X координата	Y координата
	7° 09' 11"	15,26		
1637			448036,34	1325621,73
	331° 02' 34"	44,57		
1638			448075,34	1325600,15
	332° 30' 37"	21,34		
1639			448094,27	1325590,3
	306° 18' 41"	38,99		
1640			448117,36	1325558,88
	304° 29' 10"	38,13		
1641			448138,95	1325527,45
	319° 45' 59"	94,97		
1642			448211,45	1325466,11
	311° 18' 40"	24,95		
1643			448227,92	1325447,37
	306° 05' 39"	16,4		
1644			448237,58	1325434,12
	286° 30' 50"	21,32		
1645			448243,64	1325413,68
	301° 31' 32"	36,2		
1646			448262,57	1325382,82
	299° 43' 50"	19,84		
1647			448272,41	1325365,59
	277° 39' 44"	42,6		
1648			448278,09	1325323,37
	301° 09' 45"	38,05		
1649			448297,78	1325290,81
	291° 47' 46"	40,77		
1650			448312,92	1325252,95
	357° 54' 34"	10,42		
1651			448323,33	1325252,57
	326° 27' 33"	40,43		
1652			448357,03	1325230,23
	329° 41' 44"	23,25		
1653			448377,1	1325218,5
	334° 59' 19"	18,8		
1654			448394,14	1325210,55
	15° 33' 40"	23,97		
1655			448417,23	1325216,98
	6° 53' 59"	34,71		
1656			448451,69	1325221,15
	35° 22' 07"	28,78		
1657			448475,16	1325237,81
	20° 32' 38"	27,5		
1658			448500,91	1325247,46
	335° 17' 29"	68,06		
1659			448562,74	1325219,01
	337° 00' 34"	109,17		
1660			448663,24	1325176,37
	306° 58' 19"	65,21		
1661			448702,46	1325124,27
	338° 37' 12"	34,34		
1662			448734,44	1325111,75

Название (номер) межевого знака	Дирекционные углы (град. мин. сек.)	Длина линии(м)	X координата	Y координата
	13° 16' 33"	40,02		
1663			448773,39	1325120,94
	340° 40' 24"	23,57		
1664			448795,63	1325113,14
	31° 09' 16"	29,9		
1665			448821,22	1325128,61
	2° 15' 45"	42,3		
1666			448863,49	1325130,28
	32° 31' 10"	12,76		
1667			448874,25	1325137,14
	0° 54' 55"	35,05		
1668			448909,3	1325137,7
	59° 40' 07"	14,3		
1669			448916,52	1325150,04
	8° 36' 53"	18,56		
1670			448934,87	1325152,82
	322° 56' 20"	22,78		
1671			448953,05	1325139,09
	302° 02' 28"	37,4		
1672			448972,89	1325107,39
	337° 52' 08"	30,02		
1673			449000,7	1325096,08
	322° 41' 49"	43,13		
1674			449035,01	1325069,94
	297° 24' 13"	33		
1675			449050,2	1325040,64
	337° 46' 48"	27,45		
1676			449075,61	1325030,26
	9° 39' 51"	40,63		
1677			449115,66	1325037,08
	359° 03' 26"	15,8		
1678			449131,46	1325036,82
	343° 52' 23"	31,65		
1679			449161,86	1325028,03
	320° 28' 45"	34,51		
1680			449188,48	1325006,07
	4° 13' 47"	15,59		
1681			449204,03	1325007,22
	352° 50' 27"	97,81		
1682			449301,08	1324995,03
	346° 59' 03"	18,12		
1683			449318,73	1324990,95
	339° 55' 13"	100,37		
1684			449413	1324956,49
	339° 21' 52"	93,47		
1685			449500,47	1324923,55
	359° 30' 30"	44,29		
1686			449544,76	1324923,17
	3° 21' 17"	77,75		
1687			449622,38	1324927,72
	346° 20' 45"	27,28		
1688			449648,89	1324921,28

Название (номер) межевого знака	Дирекционные углы (град. мин. сек.)	Длина линии(м)	X координата	Y координата
	321° 36' 17"	37,19		
1689			449678,04	1324898,18
	311° 56' 30"	70,25		
1690			449724,99	1324845,93
	308° 48' 57"	44,7		
1691			449753,01	1324811,1
	328° 16' 39"	24,48		
1692			449773,83	1324798,23
	340° 59' 03"	32,13		
1693			449804,21	1324787,76
	15° 50' 58"	16,4		
1694			449819,99	1324792,24
	37° 07' 59"	12,19		
1695			449829,71	1324799,6
	64° 34' 03"	13,58		
1696			449835,54	1324811,86
	88° 11' 05"	35,99		
1697			449836,68	1324847,83
	1° 20' 06"	32,19		
1698			449868,86	1324848,58
	325° 29' 58"	14,71		
1699			449880,98	1324840,25
	294° 21' 36"	44,05		
1700			449899,15	1324800,12
	317° 40' 22"	23,05		
1701			449916,19	1324784,6
	0° 56' 33"	23,1		
1702			449939,29	1324784,98
	20° 48' 02"	8,5		
1703			449947,24	1324788
	52° 01' 37"	15,37		
1704			449956,7	1324800,12
	81° 17' 44"	18,77		
1705			449959,54	1324818,67
	336° 00' 42"	69,83		
1706			450023,34	1324790,28
	347° 32' 03"	70,18		
1707			450091,87	1324775,13
	328° 23' 25"	17,34		
1708			450106,64	1324766,04
	304° 09' 50"	69,77		
1709			450145,82	1324708,31
	311° 59' 57"	53,76		
1710			450181,79	1324668,36
	314° 27' 34"	19,49		
1			450195,44	1324654,45

**Схема границ
муниципального образования-Козьмодемьяновский сельсовет
Гавриловского района Тамбовской области**



**Описание границ муниципального образования -
Козьмодемьяновский сельсовет
Гавриловского района Тамбовской области**

I. Участок границы с муниципальным образованием – Пензенская область (от А до Б)

Граница с муниципальным образованием - Пензенская область проходит:

- от т.1(А) до т.9 по меже;
- от т.9 до т.10 пересекая р.Тяньга;
- от т.10 до т.16 по меже;
- от т.16 до т.17 пересекая ручей;
- от т.17 до т.20 по меже;
- от т.20 до т.43 по северо-восточной стороне лесополосы;
- от т.43 до т.45 по пастбищному участку;
- от т.45 до т.56 по северо-восточной стороне лесополосы;
- от т.56 до т.59 пересекая р. Ира;
- от т.59 до т.69(Б) по юго-западной стороне лесополосы.

II. Участок границы с муниципальным образованием Пересыпкинский сельсовет Гавриловского района Тамбовской области (от Б до В)

Граница с муниципальным образованием - Пересыпкинский сельсовет проходит:

- от т.69(Б) до т.71 по полевой дороге;
- от т.71 до т.74 по восточной стороне лесополосы;
- от т.74 до т.76 по полевой дороге до пересечения с лесополосой;
- от т.76 до т.79 по полевой дороге вдоль плотины до пересечения с ручьем;
- от т.79 до т.180 по середине ручья;
- от т.180 до т.188(В) по северо-восточной стороне 207 квартала Ирского лесничества Кирсановского лесхоза.

III. Участок границы с муниципальным образованием - Гавриловский 2-й сельсовет Гавриловского района Тамбовской области (от В до Г)

Граница с муниципальным образованием – Гавриловский 2-й сельсовет проходит:

- от т.188(В) до т.204 по юго-восточной стороне лесного участка;
- от т.204 до т.206 по юго-западной стороне лесного участка;
- от т.206 до т.314 - по середине р. Ира;
- от т.314 до т.325 - по меже;
- от т.325 до т.329(Г) - пересекая автомобильную дорогу «Тамбов-Пенза».

IV. Участок границы с муниципальным образованием - Булгаковский сельсовет Гавриловского района Тамбовской области (от Г до Д)

Граница с муниципальным образованием – Булгаковский сельсовет проходит:

- от т.329(Г) до т.341 по юго-западной стороне автодороги;
- от т.341 до т.344 по юго-восточной стороне лесополосы;
- от т.344 до т.352 по меже;
- от т.352 до т.354 пересекая ручей;
- от т.354 до т. 357 по восточной стороне автодороги;
- от т.357 до т.358 по восточной стороне лесополосы;
- от т.358 до т.366 по середине ручья;
- от т.366 до т.380 по середине пруда;
- от т.380 до т.432 по середине ручья;
- от т.432 до т.438(Д) по меже.

V. Участок границы с муниципальным образованием – Осино-Гайский сельсовет Гавриловского района Тамбовской области (от Д до Е)

Граница с муниципальным образованием - Осино-Гайский сельсовет проходит:

- от т.438(Д) до т.441 по юго-восточной стороне лесополосы;
- от т.441 до т.444 по северо-восточной стороне лесополосы;
- от т.444 до т.445 по пастбищному участку;
- от т.445 до т.450 по северо-восточной стороне лесополосы;
- от т.450 до т.454 пересекая автодорогу;
- от т.454 до т.459 по юго-восточной стороне лесополосы;
- от т.459 до т.463 пересекая автодорогу;
- от т.463 до т.464 по восточной стороне лесополосы;
- от т.464 до т.468 по меже;
- от т.468 до т.487 по балке;
- от т.487 до т.492 - по пастбищному участку;
- от т.492 до т.494 - по западной стороне лесополосы;
- от т.494 до т.499 - по восточной стороне лесополосы;
- от т.499 до т.501 - пересекая автодорогу;
- от т.501 до т.502 - по восточной стороне лесополосы;
- от т.502 до т.505 - по меже;
- от т.505 до т.509 - по восточной стороне лесополосы;
- от т.509 до т.515(Е) - по пастбищному участку.

VI. Участок границы с муниципальным образованием – Рудовский сельсовет Пичаевского района Тамбовской области (от Е до А)

Граница с муниципальным образованием – Рудовский сельсовет проходит:

- от т.515(Е) до т.516 по пастбищному участку;
- от т.516 до т.518 по меже;
- от т.518 до т.520 по пастбищному участку;
- от т.520 до т.522 по меже;
- от т.522 до т.1(А) по пастбищному участку.

**Каталог координат
характерных точек границ муниципального образования -
Козьмодемьяновский сельсовет Гавриловского района Тамбовской
области**

Название (номер) межевого знака	Дир. Угол (град. мин. сек.)			Проложение м.	X Координата X	Y Координата Y
	гр.	мин.	сек.			
1					475959,64	1321355,78
	83	54	58	154,55		
2					475976,02	1321509,46
	85	21	17	388,71		
3					476007,50	1321896,89
	83	21	58	250,51		
4					476036,44	1322145,72
	83	11	47	336,21		
5					476076,27	1322479,56
	82	25	18	462,83		
6					476137,31	1322938,35
	84	1	50	389,34		
7					476177,80	1323325,58
	78	59	39	231,00		
8					476221,90	1323552,33
	80	12	8	119,58		
9					476242,25	1323670,17
	75	8	29	86,18		
10					476264,35	1323753,47
	80	43	59	117,55		
11					476283,28	1323869,49
	81	25	36	204,80		
12					476313,81	1324072,00
	80	34	5	431,24		
13					476384,48	1324497,41
	81	51	59	375,74		
14					476437,64	1324869,37
	78	52	34	414,14		
15					476517,54	1325275,73
	78	16	8	37,08		
16					476525,08	1325312,04
	82	22	30	249,30		
17					476558,16	1325559,14
	83	16	12	339,62		
18					476597,96	1325896,42
	85	33	2	343,13		
19					476624,58	1326238,52
	85	43	40	456,81		

Название (номер) межевого знака	Дир. Угол (град. мин. сек.)			Проложение	X Координата	Y Координата
20					476658,61	1326694,06
	147	44	6	1008,17		
21					475806,11	1327232,26
	147	7	22	432,19		
22					475443,14	1327466,87
	147	31	58	573,64		
23					474959,16	1327774,81
	147	33	40	1041,24		
24					474080,39	1328333,33
	144	11	27	646,21		
25					473556,33	1328711,42
	143	12	26	173,96		
26					473417,02	1328815,61
	143	30	42	150,73		
27					473295,84	1328905,24
	143	30	45	445,54		
28					472937,63	1329170,18
	144	28	11	311,60		
29					472684,05	1329351,26
	141	16	47	507,21		
30					472288,32	1329668,53
	142	10	10	308,84		
31					472044,39	1329857,95
	142	33	46	369,26		
32					471751,19	1330082,42
	137	9	52	637,33		
33					471283,83	1330515,74
	138	42	27	490,34		
34					470915,41	1330839,32
	138	0	28	520,44		
35					470528,60	1331187,51
	136	58	37	290,45		
36					470316,26	1331385,68
	137	28	53	205,63		
37					470164,70	1331524,65
	136	32	34	350,65		
38					469910,17	1331765,83
	135	10	24	329,48		
39					469676,49	1331998,10
	136	1	50	111,64		
40					469596,14	1332075,61
	141	20	9	264,76		
41					469389,41	1332241,02
	146	22	38	176,79		

Название (номер) межевого знака	Дир. Угол (град. мин. сек.)			Проложение	X Координата	Y Координата
42					469242,20	1332338,91
	148	36	20	188,47		
43					469081,32	1332437,09
	148	19	35	209,74		
44					468902,82	1332547,22
	146	16	45	41,14		
45					468868,60	1332570,06
	148	17	53	438,44		
46					468495,58	1332800,46
	146	51	48	130,67		
47					468386,16	1332871,89
	148	3	24	91,99		
48					468308,10	1332920,56
	151	24	0	165,49		
49					468162,80	1332999,78
	150	51	36	175,30		
50					468009,69	1333085,14
	152	11	53	123,07		
51					467900,83	1333142,54
	149	52	15	144,95		
52					467775,46	1333215,30
	151	23	9	121,69		
53					467668,63	1333273,58
	151	17	34	383,79		
54					467332,01	1333457,93
	149	25	38	184,02		
55					467173,57	1333551,53
	144	5	58	231,39		
56					466986,14	1333687,21
	143	54	18	130,60		
57					466880,61	1333764,15
	143	49	23	111,61		
58					466790,52	1333830,03
	142	30	6	93,92		
59					466716,01	1333887,20
	142	9	40	496,89		
60					466323,60	1334192,01
	141	41	59	199,65		
61					466166,92	1334315,75
	141	37	50	497,82		
62					465776,62	1334624,76
	140	44	36	624,20		
63					465293,29	1335019,75
	141	42	30	1032,91		

Название (номер) межевого знака	Дир. Угол (град. мин. сек.)			Проложение	X Координата	Y Координата
64					464482,59	1335659,81
	138	26	13	488,92		
65					464116,77	1335984,18
	127	41	39	15,57		
66					464107,25	1335996,50
	134	49	48	659,84		
67					463642,06	1336464,46
	133	25	8	639,93		
68					463202,22	1336929,27
	138	1	11	30,20		
69					463179,77	1336949,47
	188	37	48	496,76		
70					462688,63	1336874,93
	189	0	44	497,55		
71					462197,22	1336796,99
	188	50	37	257,64		
72					461942,64	1336757,38
	188	58	36	523,81		
73					461425,25	1336675,65
	200	39	58	7,31		
74					461418,41	1336673,07
	187	5	40	173,76		
75					461245,98	1336651,61
	187	10	23	302,40		
76					460945,95	1336613,85
	308	30	31	524,51		
77					461272,53	1336203,41
	308	29	56	503,62		
78					461586,03	1335809,27
	294	45	17	31,43		
79					461599,19	1335780,73
	187	41	24	76,60		
80					461523,28	1335770,48
	210	17	56	55,28		
81					461475,55	1335742,59
	199	16	42	61,88		
82					461417,14	1335722,16
	170	12	6	14,57		
83					461402,78	1335724,64
	172	1	1	30,31		
84					461372,76	1335728,85
	221	52	29	28,40		
85					461351,61	1335709,89
	245	37	44	16,94		

Название (номер) межевого знака	Дир. Угол (град. мин. сек.)			Проложение	X Координата	Y Координата
86					461344,62	1335694,46
	246	4	21	10,01		
87					461340,56	1335685,31
	237	30	26	6,11		
88					461337,28	1335680,16
	255	9	0	19,98		
89					461332,16	1335660,85
	223	48	21	11,87		
90					461323,59	1335652,63
	163	12	43	45,67		
91					461279,87	1335665,82
	149	27	27	36,62		
92					461248,33	1335684,43
	251	20	42	19,76		
93					461242,01	1335665,71
	230	57	5	23,94		
94					461226,93	1335647,12
	263	29	11	26,27		
95					461223,95	1335621,02
	266	37	45	30,27		
96					461222,17	1335590,80
	220	14	58	12,89		
97					461212,33	1335582,47
	201	25	40	11,39		
98					461201,73	1335578,31
	161	14	20	19,99		
99					461182,80	1335584,74
	146	13	51	22,07		
100					461164,45	1335597,01
	224	47	58	6,06		
101					461160,15	1335592,74
	234	29	6	20,55		
102					461148,21	1335576,01
	251	48	0	10,80		
103					461144,84	1335565,75
	246	11	23	10,70		
104					461140,52	1335555,96
	240	9	28	29,96		
105					461125,61	1335529,97
	265	12	42	15,45		
106					461124,32	1335514,57
	287	35	13	14,96		
107					461128,84	1335500,31
	276	33	20	28,20		

Название (номер) межевого знака	Дир. Угол (град. мин. сек.)			Проложение	X Координата	Y Координата
108					461132,06	1335472,29
	231	19	9	8,48		
109					461126,76	1335465,67
	220	34	11	13,82		
110					461116,26	1335456,68
	188	36	30	9,49		
111					461106,88	1335455,26
	164	3	27	26,18		
112					461081,71	1335462,45
	179	31	15	22,72		
113					461058,99	1335462,64
	219	23	57	20,58		
114					461043,09	1335449,58
	270	0	0	30,67		
115					461043,09	1335418,91
	233	14	37	37,33		
116					461020,75	1335389,00
	249	50	35	12,10		
117					461016,58	1335377,64
	214	51	33	10,60		
118					461007,88	1335371,58
	150	23	29	29,73		
119					460982,03	1335386,27
	223	16	35	22,10		
120					460965,94	1335371,12
	254	51	51	6,32		
121					460964,29	1335365,02
	289	1	6	13,04		
122					460968,54	1335352,69
	302	26	14	16,87		
123					460977,59	1335338,45
	287	13	23	25,57		
124					460985,16	1335314,03
	246	12	43	10,34		
125					460980,99	1335304,57
	234	39	13	27,16		
126					460965,28	1335282,42
	230	12	49	19,22		
127					460952,98	1335267,65
	189	44	33	19,50		
128					460933,76	1335264,35
	232	47	20	20,82		
129					460921,17	1335247,77
	244	27	58	18,88		

Название (номер) межевого знака	Дир. Угол (град. мин. сек.)			Проложение	X Координата	Y Координата
130					460913,03	1335230,73
	245	53	52	22,48		
131					460903,85	1335210,21
	223	42	29	47,67		
132					460869,39	1335177,27
	234	55	7	10,51		
133					460863,35	1335168,67
	249	56	29	9,71		
134					460860,02	1335159,55
	248	45	12	15,92		
135					460854,25	1335144,71
	235	14	19	27,89		
136					460838,35	1335121,80
	175	51	13	55,04		
137					460783,45	1335125,78
	223	45	42	43,52		
138					460752,02	1335095,68
	246	30	7	47,48		
139					460733,09	1335052,14
	198	40	26	29,58		
140					460705,07	1335042,67
	184	37	3	42,36		
141					460662,85	1335039,26
	208	44	25	33,46		
142					460633,51	1335023,17
	176	35	38	25,41		
143					460608,14	1335024,68
	219	9	1	51,27		
144					460568,38	1334992,31
	209	59	21	15,12		
145					460555,28	1334984,75
	219	33	5	23,38		
146					460537,25	1334969,86
	214	23	56	30,71		
147					460511,91	1334952,51
	214	14	27	25,68		
148					460490,68	1334938,06
	253	5	43	31,26		
149					460481,59	1334908,15
	239	52	19	38,21		
150					460462,41	1334875,10
	235	52	33	42,84		
151					460438,38	1334839,64
	244	34	58	44,87		

Название (номер) межевого знака	Дир. Угол (град. мин. сек.)			Проложение	X Координата	Y Координата
152					460419,12	1334799,11
	218	19	8	60,90		
153					460371,34	1334761,35
	228	55	45	95,56		
154					460308,56	1334689,31
	207	15	28	42,16		
155					460271,08	1334670,00
	186	38	23	72,04		
156					460199,52	1334661,67
	213	51	31	91,41		
157					460123,61	1334610,74
	211	18	21	107,47		
158					460031,79	1334554,90
	194	52	27	62,68		
159					459971,21	1334538,81
	180	43	8	75,73		
160					459895,49	1334537,86
	205	57	26	68,72		
161					459833,70	1334507,78
	184	59	13	165,20		
162					459669,13	1334493,42
	193	58	25	28,91		
163					459641,08	1334486,44
	205	4	48	40,03		
164					459604,82	1334469,47
	222	24	18	34,05		
165					459579,68	1334446,51
	253	31	48	37,81		
166					459568,96	1334410,25
	221	33	39	30,77		
167					459545,94	1334389,84
	207	50	20	18,91		
168					459529,22	1334381,01
	158	38	27	16,36		
169					459513,98	1334386,97
	139	42	40	44,17		
170					459480,29	1334415,53
	137	34	6	40,71		
171					459450,24	1334443,00
	177	14	43	33,50		
172					459416,78	1334444,61
	187	52	7	20,45		
173					459396,52	1334441,81
	209	29	59	77,66		

Название (номер) межевого знака	Дир. Угол (град. мин. сек.)			Проложение	X Координата	Y Координата
174					459328,93	1334403,57
	156	52	59	14,72		
175					459315,39	1334409,35
	146	7	49	24,76		
176					459294,83	1334423,15
	159	15	13	23,60		
177					459272,76	1334431,51
	170	33	28	51,57		
178					459221,89	1334439,97
	180	36	23	33,07		
179					459188,82	1334439,62
	193	10	35	44,92		
180					459145,08	1334429,38
	94	25	54	64,06		
181					459140,13	1334493,25
	162	18	12	120,27		
182					459025,55	1334529,81
	162	20	17	96,34		
183					458933,75	1334559,04
	160	19	30	74,67		
184					458863,44	1334584,18
	159	29	1	67,48		
185					458800,24	1334607,83
	213	42	55	125,97		
186					458695,46	1334537,91
	211	14	1	20,38		
187					458678,03	1334527,34
	199	2	15	45,71		
188					458634,82	1334512,43
	203	14	48	15,68		
189					458620,41	1334506,24
	166	53	43	55,79		
190					458566,07	1334518,89
	126	37	34	40,88		
191					458541,68	1334551,70
	194	59	51	43,09		
192					458500,06	1334540,55
	163	35	59	98,42		
193					458405,64	1334568,34
	170	57	38	13,37		
194					458392,44	1334570,44
	208	35	32	12,52		
195					458381,45	1334564,45
	230	15	13	14,90		

Название (номер) межевого знака	Дир. Угол (град. мин. сек.)			Проложение	X Координата	Y Координата
196					458371,92	1334552,99
	237	2	56	40,01		
197					458350,16	1334519,42
	217	33	52	130,53		
198					458246,69	1334439,84
	165	23	34	23,12		
199					458224,32	1334445,67
	129	58	36	65,65		
200					458182,14	1334495,98
	175	21	29	26,20		
201					458156,03	1334498,10
	178	48	30	239,46		
202					457916,62	1334503,08
	207	20	10	205,35		
203					457734,20	1334408,78
	230	32	31	159,62		
204					457632,76	1334285,54
	307	58	7	144,87		
205					457721,89	1334171,33
	307	48	4	183,73		
206					457834,50	1334026,16
	156	23	13	2,00		
207					457832,67	1334026,96
	201	49	22	14,98		
208					457818,76	1334021,39
	155	46	49	72,79		
209					457752,38	1334051,25
	196	45	15	39,89		
210					457714,18	1334039,75
	260	42	12	64,25		
211					457703,80	1333976,34
	199	40	18	43,52		
212					457662,82	1333961,69
	243	53	39	41,29		
213					457644,65	1333924,61
	212	32	37	12,75		
214					457633,90	1333917,75
	205	10	28	27,46		
215					457609,05	1333906,07
	100	44	31	32,84		
216					457602,93	1333938,33
	188	28	45	21,36		
217					457581,80	1333935,18
	273	43	43	57,05		

Название (номер) межевого знака	Дир. Угол (град. мин. сек.)			Проложение	X Координата	Y Координата
218					457585,51	1333878,25
	198	12	46	32,60		
219					457554,54	1333868,06
	164	6	25	33,16		
220					457522,65	1333877,14
	208	56	44	19,92		
221					457505,22	1333867,50
	285	17	5	37,29		
222					457515,05	1333831,53
	215	32	31	15,28		
223					457502,62	1333822,65
	170	30	13	11,09		
224					457491,68	1333824,48
	114	49	20	11,03		
225					457487,05	1333834,49
	184	21	58	12,09		
226					457475,00	1333833,57
	223	28	49	24,53		
227					457457,20	1333816,69
	256	55	55	34,45		
228					457449,41	1333783,13
	223	50	46	32,65		
229					457425,86	1333760,51
	244	32	25	55,64		
230					457401,94	1333710,27
	216	0	30	66,24		
231					457348,36	1333671,33
	238	19	41	46,62		
232					457323,88	1333631,65
	207	49	17	30,19		
233					457297,18	1333617,56
	97	26	7	12,60		
234					457295,55	1333630,05
	129	26	43	50,70		
235					457263,34	1333669,20
	142	8	51	51,66		
236					457222,55	1333700,90
	161	9	8	44,33		
237					457180,60	1333715,22
	175	3	4	30,83		
238					457149,88	1333717,88
	185	18	52	56,25		
239					457093,87	1333712,67
	137	49	43	30,52		

Название (номер) межевого знака	Дир. Угол (град. мин. сек.)			Проложение	X Координата	Y Координата
240					457071,25	1333733,16
	116	43	38	71,11		
241					457039,27	1333796,67
	134	26	45	51,90		
242					457002,93	1333833,72
	176	57	35	61,47		
243					456941,55	1333836,98
	203	20	12	92,12		
244					456856,97	1333800,49
	191	24	0	39,87		
245					456817,89	1333792,61
	163	57	1	29,41		
246					456789,63	1333800,74
	136	25	48	32,02		
247					456766,43	1333822,81
	125	32	20	50,20		
248					456737,25	1333863,66
	132	40	19	42,30		
249					456708,58	1333894,76
	152	59	12	74,31		
250					456642,38	1333928,51
	173	29	20	66,23		
251					456576,58	1333936,02
	169	4	20	25,58		
252					456551,46	1333940,87
	176	2	24	21,43		
253					456530,08	1333942,35
	191	18	36	21,87		
254					456508,63	1333938,06
	230	56	5	31,12		
255					456489,02	1333913,90
	186	31	38	8,80		
256					456480,28	1333912,90
	144	13	12	8,52		
257					456473,37	1333917,88
	115	2	31	11,10		
258					456468,67	1333927,94
	94	40	40	21,09		
259					456466,95	1333948,96
	130	53	57	11,47		
260					456459,44	1333957,63
	176	51	35	12,05		
261					456447,41	1333958,29
	241	53	16	12,75		

Название (номер) межевого знака	Дир. Угол (град. мин. сек.)			Проложение	X Координата	Y Координата
262					456441,40	1333947,04
	231	58	22	9,90		
263					456435,30	1333939,24
	177	18	40	10,23		
264					456425,08	1333939,72
	151	16	11	30,89		
265					456397,99	1333954,57
	119	34	13	14,25		
266					456390,96	1333966,96
	97	47	41	22,71		
267					456387,88	1333989,46
	114	40	45	23,78		
268					456377,95	1334011,07
	157	30	7	13,75		
269					456365,25	1334016,33
	194	22	43	10,55		
270					456355,03	1334013,71
	216	31	19	24,36		
271					456335,45	1333999,21
	166	56	44	10,76		
272					456324,97	1334001,64
	132	6	59	7,59		
273					456319,88	1334007,27
	99	42	14	21,06		
274					456316,33	1334028,03
	115	54	40	18,81		
275					456308,11	1334044,95
	148	52	11	10,62		
276					456299,02	1334050,44
	174	1	15	24,19		
277					456274,96	1334052,96
	152	42	32	7,76		
278					456268,06	1334056,52
	115	48	21	12,15		
279					456262,77	1334067,46
	95	8	25	16,30		
280					456261,31	1334083,69
	74	42	51	19,69		
281					456266,50	1334102,68
	35	11	47	24,58		
282					456286,59	1334116,85
	23	21	33	20,15		
283					456305,09	1334124,84
	60	24	34	10,59		

Название (номер) межевого знака	Дир. Угол (град. мин. сек.)			Проложение	X Координата	Y Координата
284					456310,32	1334134,05
	90	55	7	15,59		
285					456310,07	1334149,64
	70	17	4	11,89		
286					456314,08	1334160,83
	51	27	6	52,17		
287					456346,59	1334201,63
	64	52	21	11,59		
288					456351,51	1334212,12
	101	42	1	10,65		
289					456349,35	1334222,55
	135	39	16	17,95		
290					456336,51	1334235,10
	181	4	11	39,64		
291					456296,88	1334234,36
	175	10	26	50,28		
292					456246,78	1334238,59
	183	49	44	28,15		
293					456218,69	1334236,71
	199	9	34	46,01		
294					456175,23	1334221,61
	160	24	32	23,98		
295					456152,64	1334229,65
	117	5	18	34,28		
296					456137,03	1334260,17
	110	27	49	38,41		
297					456123,60	1334296,16
	78	54	36	24,02		
298					456128,22	1334319,73
	38	19	41	13,75		
299					456139,01	1334328,26
	14	56	29	33,01		
300					456170,90	1334336,77
	44	1	8	16,52		
301					456182,78	1334348,25
	64	10	4	25,18		
302					456193,75	1334370,91
	81	43	15	15,76		
303					456196,02	1334386,51
	127	11	44	24,63		
304					456181,13	1334406,13
	113	27	3	19,68		
305					456173,30	1334424,18
	97	27	27	20,73		

Название (номер) межевого знака	Дир. Угол (град. мин. сек.)			Проложение	X Координата	Y Координата
306					456170,61	1334444,73
	126	55	47	21,10		
307					456157,93	1334461,60
	158	31	34	12,35		
308					456146,44	1334466,12
	185	11	18	25,10		
309					456121,44	1334463,85
	191	40	23	33,11		
310					456089,01	1334457,15
	173	36	8	24,23		
311					456064,93	1334459,85
	144	26	21	23,02		
312					456046,20	1334473,24
	131	43	35	48,66		
313					456013,81	1334509,56
	146	6	17	18,58		
314					455998,39	1334519,92
	245	34	30	2,52		
315					455997,35	1334517,63
	230	27	27	364,60		
316					455765,23	1334236,47
	239	25	47	2,50		
317					455763,96	1334234,32
	230	22	13	66,71		
318					455721,41	1334182,94
	230	25	35	4,11		
319					455718,79	1334179,77
	230	57	54	51,99		
320					455686,05	1334139,39
	232	8	28	152,04		
321					455592,74	1334019,35
	230	12	9	1642,18		
322					454541,62	1332757,65
	250	49	4	7,52		
323					454539,15	1332750,55
	229	53	25	64,87		
324					454497,36	1332700,94
	229	25	33	332,98		
325					454280,78	1332448,02
	229	39	43	19,84		
326					454267,94	1332432,90
	218	55	39	5,68		
327					454263,52	1332429,33
	221	12	14	5,98		

Название (номер) межевого знака	Дир. Угол (град. мин. сек.)			Проложение	X Координата	Y Координата
328					454259,02	1332425,39
	245	10	9	19,36		
329					454250,89	1332407,82
	307	38	52	290,70		
330					454428,45	1332177,65
	308	50	46	321,11		
331					454629,86	1331927,56
	308	57	42	421,20		
332					454894,71	1331600,05
	309	31	12	16,96		
333					454905,50	1331586,97
	221	0	48	4,37		
334					454902,20	1331584,10
	310	3	0	143,32		
335					454994,45	1331474,42
	307	31	3	1043,03		
336					455629,66	1330647,12
	307	11	3	526,31		
337					455947,75	1330227,81
	318	20	43	71,74		
338					456001,35	1330180,13
	331	12	8	335,42		
339					456295,29	1330018,55
	331	11	12	1712,76		
340					457796,00	1329193,07
	334	2	28	9,30		
341					457804,36	1329189,00
	246	30	25	343,80		
342					457667,31	1328873,70
	244	15	14	61,33		
343					457640,67	1328818,46
	244	59	56	324,44		
344					457503,55	1328524,42
	247	26	20	503,27		
345					457310,46	1328059,66
	247	19	41	567,28		
346					457091,80	1327536,22
	257	37	52	102,52		
347					457069,84	1327436,08
	255	48	50	101,93		
348					457044,86	1327337,26
	256	41	18	93,77		
349					457023,27	1327246,01
	265	21	46	74,83		

Название (номер) межевого знака	Дир. Угол (град. мин. сек.)			Проложение	X Координата	Y Координата
350					457017,22	1327171,42
	277	55	30	46,64		
351					457023,65	1327125,23
	249	12	8	20,25		
352					457016,46	1327106,30
	341	36	23	74,41		
353					457087,07	1327082,82
	338	19	38	158,89		
354					457234,73	1327024,14
	339	42	47	135,04		
355					457361,39	1326977,32
	340	0	7	484,84		
356					457817,00	1326811,51
	341	7	27	9,86		
357					457826,33	1326808,32
	340	51	37	408,79		
358					458212,52	1326674,29
	357	19	24	89,08		
359					458301,50	1326670,13
	1	28	27	58,70		
360					458360,18	1326671,64
	17	22	17	61,49		
361					458418,87	1326690,00
	356	16	26	61,09		
362					458479,83	1326686,03
	8	40	45	72,76		
363					458551,76	1326697,01
	329	27	3	36,50		
364					458583,19	1326678,46
	323	40	25	79,90		
365					458647,56	1326631,13
	328	19	8	45,89		
366					458686,61	1326607,03
	345	11	9	92,89		
367					458776,41	1326583,28
	331	27	52	28,09		
368					458801,09	1326569,86
	332	17	25	33,36		
369					458830,62	1326554,35
	340	44	59	27,78		
370					458856,85	1326545,19
	329	57	43	70,80		
371					458918,14	1326509,75
	319	10	18	59,97		

Название (номер) межевого знака	Дир. Угол (град. мин. сек.)			Проложение	X Координата	Y Координата
372					458963,52	1326470,54
	317	41	23	43,24		
373					458995,50	1326441,43
	334	33	8	20,41		
374					459013,93	1326432,66
	0	0	0	10,38		
375					459024,31	1326432,66
	337	42	27	43,34		
376					459064,41	1326416,22
	302	32	46	28,20		
377					459079,58	1326392,45
	319	44	58	7,09		
378					459084,99	1326387,87
	349	29	44	6,42		
379					459091,30	1326386,70
	305	38	31	61,32		
380					459127,03	1326336,87
	316	52	22	20,77		
381					459142,19	1326322,67
	316	7	21	35,74		
382					459167,95	1326297,90
	298	45	6	12,31		
383					459173,87	1326287,11
	294	50	16	104,89		
384					459217,93	1326191,92
	258	32	28	66,44		
385					459204,73	1326126,80
	281	57	11	27,96		
386					459210,52	1326099,45
	314	10	5	33,60		
387					459233,93	1326075,35
	279	45	19	43,73		
388					459241,34	1326032,25
	295	28	53	32,87		
389					459255,48	1326002,58
	305	25	25	53,17		
390					459286,30	1325959,25
	290	27	47	33,15		
391					459297,89	1325928,19
	234	32	9	43,54		
392					459272,63	1325892,73
	262	52	3	18,68		
393					459270,31	1325874,19
	323	46	29	17,24		

Название (номер) межевого знака	Дир. Угол (град. мин. сек.)			Проложение	X Координата	Y Координата
394					459284,22	1325864,00
	342	40	31	37,38		
395					459319,90	1325852,87
	328	47	21	35,78		
396					459350,50	1325834,33
	312	31	44	26,73		
397					459368,57	1325814,63
	289	40	23	44,05		
398					459383,40	1325773,15
	304	42	14	29,31		
399					459400,09	1325749,05
	342	47	53	30,57		
400					459429,29	1325740,01
	313	48	54	15,73		
401					459440,18	1325728,66
	293	48	26	25,84		
402					459450,61	1325705,02
	342	37	47	23,31		
403					459472,86	1325698,06
	0	0	0	21,32		
404					459494,18	1325698,06
	324	35	23	25,59		
405					459515,04	1325683,23
	319	45	38	34,17		
406					459541,12	1325661,16
	321	13	39	9,52		
407					459548,54	1325655,20
	345	54	9	15,85		
408					459563,91	1325651,34
	355	55	55	23,40		
409					459587,25	1325649,68
	323	58	41	54,74		
410					459631,52	1325617,49
	304	7	55	185,90		
411					459735,83	1325463,61
	322	27	9	65,96		
412					459788,13	1325423,41
	307	57	57	30,43		
413					459806,85	1325399,42
	279	6	15	16,31		
414					459809,43	1325383,32
	264	34	52	15,25		
415					459807,99	1325368,14
	289	27	14	16,18		

Название (номер) межевого знака	Дир. Угол (град. мин. сек.)			Проложение	X Координата	Y Координата
416					459813,38	1325352,88
	344	51	34	22,40		
417					459835,00	1325347,03
	348	49	22	25,38		
418					459859,90	1325342,11
	342	31	28	11,52		
419					459870,89	1325338,65
	305	34	24	31,73		
420					459889,35	1325312,84
	294	50	17	34,28		
421					459903,75	1325281,73
	303	28	32	54,79		
422					459933,97	1325236,03
	34	42	49	23,44		
423					459953,24	1325249,38
	16	19	31	18,64		
424					459971,13	1325254,62
	350	35	39	46,63		
425					460017,13	1325247,00
	11	29	52	35,27		
426					460051,69	1325254,03
	30	6	43	57,68		
427					460101,59	1325282,97
	0	23	39	72,70		
428					460174,29	1325283,47
	334	13	39	40,41		
429					460210,68	1325265,90
	339	15	31	39,05		
430					460247,20	1325252,07
	19	11	59	15,87		
431					460262,19	1325257,29
	350	40	48	13,89		
432					460275,90	1325255,04
	347	18	23	208,89		
433					460479,68	1325209,14
	349	25	28	273,14		
434					460748,18	1325159,01
	346	31	58	282,84		
435					461023,24	1325093,14
	348	14	51	289,27		
436					461306,45	1325034,22
	349	16	22	368,45		
437					461668,46	1324965,64
	348	31	2	11,70		

Название (номер) межевого знака	Дир. Угол (град. мин. сек.)			Проложение	X Координата	Y Координата
438					461679,93	1324963,31
	61	16	20	502,57		
439					461921,49	1325404,02
	62	25	56	435,22		
440					462122,91	1325789,83
	56	33	57	76,36		
441					462164,98	1325853,55
	331	25	5	801,92		
442					462869,17	1325469,90
	331	56	55	499,17		
443					463309,70	1325235,16
	332	9	5	283,69		
444					463560,53	1325102,64
	331	12	8	999,78		
445					464436,66	1324621,03
	329	54	36	404,78		
446					464786,89	1324418,09
	330	51	40	501,53		
447					465224,95	1324173,88
	331	6	35	563,47		
448					465718,29	1323901,65
	332	47	40	188,81		
449					465886,21	1323815,33
	331	1	49	308,79		
450					466156,36	1323665,77
	331	9	44	149,88		
451					466287,65	1323593,48
	330	45	25	13,88		
452					466299,76	1323586,70
	330	45	41	63,47		
453					466355,14	1323555,70
	330	44	6	7,41		
454					466361,60	1323552,08
	40	36	21	14,03		
455					466372,25	1323561,21
	45	14	6	89,68		
456					466435,40	1323624,88
	54	58	30	99,89		
457					466492,73	1323706,68
	55	39	11	347,46		
458					466688,77	1323993,56
	56	6	10	13,04		
459					466696,04	1324004,38
	324	8	58	10,01		

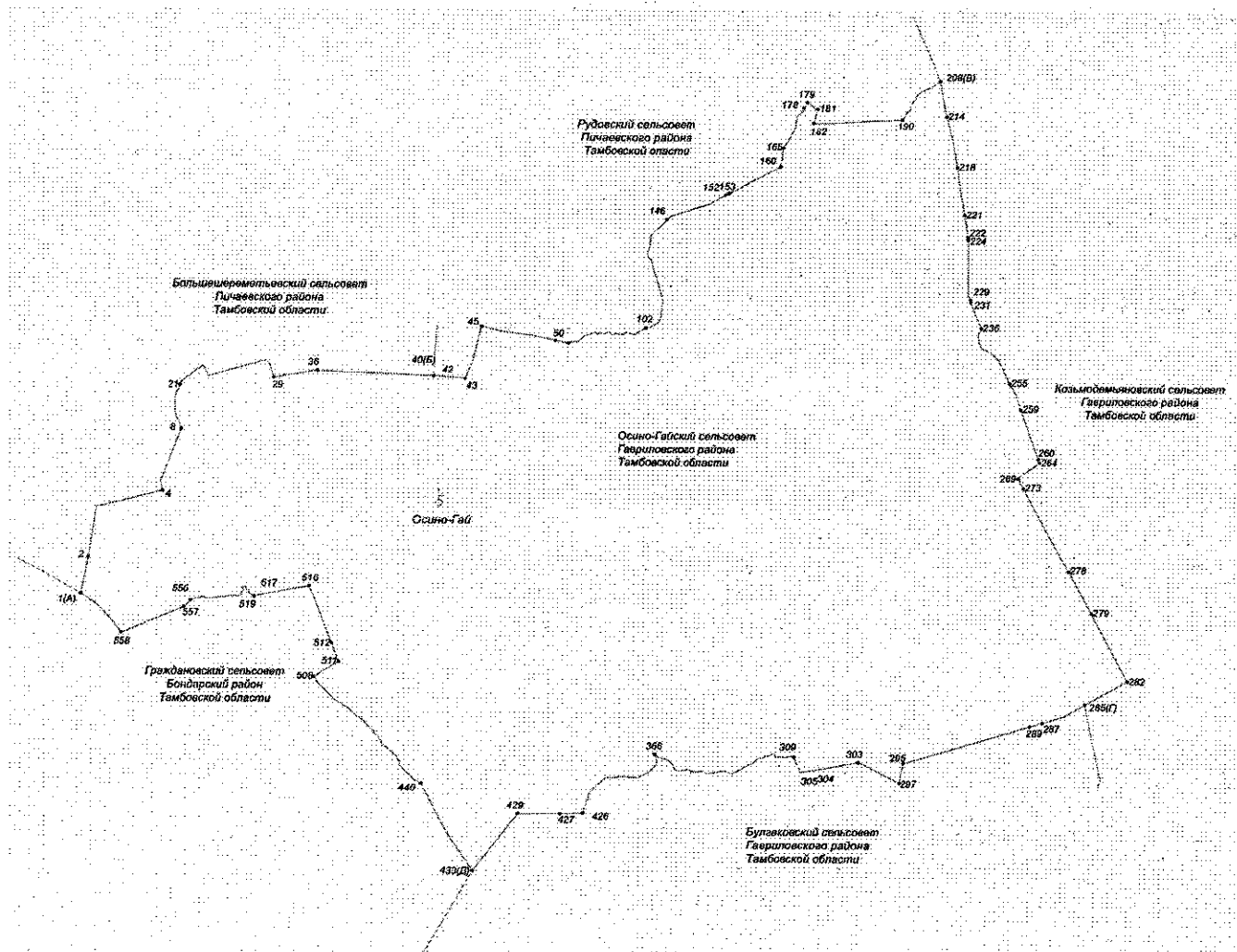
Название (номер) межевого знака	Дир. Угол (град. мин. сек.)			Проложение	X Координата	Y Координата
460					466704,15	1323998,52
	338	59	47	35,21		
461					466737,02	1323985,90
	337	27	18	25,90		
462					466760,94	1323975,97
	342	14	51	8,23		
463					466768,78	1323973,46
	340	39	38	1090,84		
464					467798,07	1323612,21
	340	28	50	63,33		
465					467857,76	1323591,05
	341	26	37	131,44		
466					467982,37	1323549,22
	340	29	25	161,15		
467					468134,27	1323495,40
	330	11	53	239,98		
468					468342,51	1323376,13
	334	38	18	181,22		
469					468506,26	1323298,51
	333	23	50	129,37		
470					468621,93	1323240,58
	334	35	59	75,02		
471					468689,70	1323208,40
	334	2	24	144,44		
472					468819,57	1323145,17
	315	11	23	81,12		
473					468877,12	1323088,00
	313	33	47	149,44		
474					468980,11	1322979,71
	304	17	39	69,20		
475					469019,10	1322922,54
	295	59	14	50,12		
476					469041,06	1322877,49
	289	55	59	73,30		
477					469066,05	1322808,58
	296	34	22	33,02		
478					469080,82	1322779,05
	330	24	15	35,27		
479					469111,49	1322761,63
	339	4	14	74,18		
480					469180,78	1322735,13
	353	35	7	71,25		
481					469251,58	1322727,17
	342	36	38	32,92		

Название (номер) межевого знака	Дир. Угол (град. мин. сек.)			Проложение	X Координата	Y Координата
482					469283,00	1322717,33
	347	22	49	26,00		
483					469308,37	1322711,65
	2	54	30	44,74		
484					469353,05	1322713,92
	19	48	44	54,73		
485					469404,54	1322732,47
	34	34	23	75,41		
486					469466,63	1322775,26
	8	40	57	30,07		
487					469496,36	1322779,80
	335	53	54	118,20		
488					469604,26	1322731,53
	337	30	36	190,55		
489					469780,32	1322658,64
	336	15	13	163,60		
490					469930,07	1322592,76
	337	2	45	47,08		
491					469973,42	1322574,40
	342	17	1	66,58		
492					470036,84	1322554,14
	352	37	33	53,06		
493					470089,46	1322547,33
	331	37	33	104,69		
494					470181,57	1322497,58
	0	24	58	367,76		
495					470549,32	1322500,25
	1	1	11	396,10		
496					470945,36	1322507,30
	0	11	4	326,30		
497					471271,66	1322508,35
	351	23	53	29,02		
498					471300,35	1322504,01
	351	47	4	21,83		
499					471321,96	1322500,89
	350	50	35	17,28		
500					471339,02	1322498,14
	349	7	37	32,66		
501					471371,09	1322491,98
	351	54	51	468,87		
502					471835,30	1322426,03
	349	37	38	392,99		
503					472221,87	1322355,27
	352	30	9	44,07		

Название (номер) межевого знака	Дир. Угол (град. мин. сек.)			Проложение	X Координата	Y Координата
504					472265,56	1322349,52
	352	5	18	559,99		
505					472820,22	1322272,44
	349	16	17	97,61		
506					472916,12	1322254,27
	350	39	31	397,13		
507					473307,98	1322189,81
	346	7	56	203,77		
508					473505,81	1322140,97
	345	56	4	379,99		
509					473874,41	1322048,62
	346	17	47	82,69		
510					473954,75	1322029,03
	349	24	39	213,31		
511					474164,43	1321989,83
	349	45	12	71,45		
512					474234,74	1321977,12
	348	28	41	146,89		
513					474378,67	1321947,78
	353	56	7	152,29		
514					474530,11	1321931,69
	348	4	32	81,74		
515					474610,09	1321914,80
	339	15	17	155,56		
516					474755,56	1321859,70
	342	56	11	145,35		
517					474894,51	1321817,05
	335	50	15	601,60		
518					475443,40	1321570,80
	40	13	55	15,48		
519					475455,22	1321580,80
	337	35	11	136,09		
520					475581,03	1321528,91
	298	41	53	32,32		
521					475596,55	1321500,56
	337	26	2	352,89		
522					475922,42	1321365,14
	340	31	8	30,14		
523					475950,83	1321355,09
	4	28	42	8,84		
524					475959,64	1321355,78

Приложение 5
к Закону Тамбовской области «Об установлении границ
муниципальных образований Гавриловского района
Тамбовской области и определении места нахождения
их представительных органов и о признании
утратившими силу отдельных положений некоторых
законодательных актов Тамбовской области»

Схема границ
муниципального образования
Осино-Гайский сельсовет
Гавриловского района Тамбовской области



**Описание границ муниципального образования -
Осино-Гайский сельсовет
Гавриловского района Тамбовской области**

**I. Участок границы с муниципальным образованием -
Большешереметьевский сельсовет Пичаевского района Тамбовской
области (А до Б)**

Граница с муниципальным образованием – Большешереметьевский сельсовет Пичаевского района проходит:

- от т.1(А) до т.2 – по западной стороне полевой дороги;
- от т.2 до т.4 - по юго-восточной стороне лесополосы;
- от т.4 до т.8 - по меже;
- от т.8 до т.21 - по ручью;
- от т.21 до т.29 - по меже;
- от т.29 до т.36 – от границы приусадебных земель н.п.Павловка по меже;
- от т.36 до т.40(Б) – между лесополосами.

**II. Участок границы с муниципальным образованием - Рудовский
сельсовет Пичаевского района Тамбовской области (Б до В)**

Граница с муниципальным образованием – Рудовский сельсовет Пичаевского района проходит:

- от т.40(Б) до т.42 - пересекая автодорогу;
- от т.42 до т.43 - по северной стороне лесополосы;
- от т.43 до т.45 - по северо-западной стороне лесополосы;
- от т.45 до т.50 - по северной стороне лесополосы;
- от т.50 до т.52 - по меже;
- от т.52 до т.102 - по середине р. Барсучка;
- от т.102 до т.146 - по балке;
- от т.146 до т.152 – по южной стороне лесополосы;
- от т.152 до т.153 - пересекая автодорогу;
- от т.153 до т.160 – по юго-восточной стороне лесополосы;
- от т.160 до т.165 - по середине р. Ира;
- от т.165 до т.178 - по середине пруда;
- от т.178 до т.179 - по балке;
- от т.179 до т.181 - по северо-восточной стороне полевой дороги;
- от т.181 до т.182 - по пастбищному участку;
- от т.182 до т.190 - по меже;
- от т.190 до т.208(В) - по балке.

III. Участок границы с муниципальным образованием – Козьмодемьяновский сельсовет Гавриловского района Тамбовской области (от В до Г)

Граница с муниципальным образованием – Козьмодемьяновский сельсовет проходит:

- от т.208(В) до т.214 - по пастбищному участку;
- от т.214 до т.218 - по восточной стороне лесополосы;
- от т.218 до т.221 - по меже;
- от т.221 до т.222 - по восточной стороне лесополосы;
- от т.222 до т.224 - пересекая автодорогу;
- от т.224 до т.229 - по восточной стороне лесополосы;
- от т.229 до т.231 - по западной стороне лесополосы;
- от т.231 до т.236 - по пастбищному участку;
- от т.236 до т.255 - по балке;
- от т.255 до т.259 - по меже;
- от т.259 до т.260 - по восточной стороне лесополосы;
- от т.260 до т.264 - пересекая автодорогу;
- от т.264 до т.269 - по юго-восточной стороне лесополосы;
- от т.269 до т.273 - пересекая автодорогу;
- от т.273 до т.278 - по северо-восточной стороне лесополосы;
- от т.278 до т.279 - по пастбищному участку;
- от т.279 до т.282 - по северо-восточной стороне лесополосы;
- от т.282 до т.285(Г) - по юго-восточной стороне лесополосы.

IV. Участок границы с муниципальным образованием - Булгаковский сельсовет Гавриловского района Тамбовской области (от Г до Д)

Граница с муниципальным образованием – Булгаковский сельсовет проходит:

- от т. 285(Г) до т.287 - по юго-восточной стороне лесополосы;
- от т.287 до т.289 - пересекая ручей;
- от т.289 до т.295 - по юго-восточной стороне лесополосы;
- от т.295 до т.297 – по восточной стороне лесополосы;
- от т.297 до т.303 - по юго-западной стороне лесополосы;
- от т.303 до т.304 - по меже;
- от т.304 до т.305 - пересекая ручей;
- от т.305 до т.309 - по пастбищному участку;
- от т.309 до т.366 - по середине р. Кашма;
- от т.366 до т.426 - по середине ручья;
- от т.426 до т.427 - по меже;
- от т.427 до т.429 - по южной стороне лесополосы;
- от т.429 до т.433 (Д) - по юго-восточной стороне лесополосы.

V. Граница с муниципальным образованием – Граждановский сельсовет Бондарского района Тамбовской области (от Д до А)

Граница с муниципальным образованием – Граждановский сельсовет Бондарского района проходит:

- от т.433(Д) до т.440 - по меже;
- от т.440 до т.508 - по балке;
- от т.508 до т.511 - по пастбищному участку;
- от т.511 до т.512 - по меже;
- от т.512 до т.516 - по юго-западной стороне лесополосы;
- от т.516 до т.517 - по южной стороне лесополосы;
- от т.517 до т.519 - по меже;
- от т.519 до т.556 - по ручью;
- от т.556 до т.557 - по меже;
- от т.557 до т.558 - по юго-восточной стороне лесополосы;
- от т.558 до т.1(А) - по юго-западной стороне лесополосы.

Каталог координат
характерных точек границ муниципального образования -
Осино-Гайский сельсовет Гавриловского района Тамбовской области

Название (номер) межевого знака	Дирекционные углы (град. мин. сек.)	Длина линии (м)	X координата	Y координата
1			463883,43	1304224,75
	12° 10' 26"	781,63		
2			464647,48	1304389,58
	9° 22' 16"	1053,32		
3			465686,74	1304561,09
	76° 15' 04"	1424,73		
4			466025,35	1305945
	350° 05' 34"	8,89		
5			466034,11	1305943,47
	348° 26' 39"	201,42		
6			466231,45	1305903,12
	21° 34' 33"	336,14		
7			466544,04	1306026,73
	21° 42' 00"	829,14		
8			467314,42	1306333,3
	3° 41' 11"	63,61		
9			467377,9	1306337,39
	328° 37' 51"	53,56		
10			467423,63	1306309,51
	332° 59' 01"	168,61		
11			467573,84	1306232,92
	346° 13' 48"	83,02		
12			467654,47	1306213,16
	356° 11' 16"	41,81		
13			467696,19	1306210,38
	1° 04' 25"	98,75		
14			467794,92	1306212,23
	343° 40' 01"	28,02		
15			467821,81	1306204,35
	354° 54' 54"	26,06		
16			467847,77	1306202,04
	5° 23' 27"	133,16		
17			467980,34	1306214,55
	17° 41' 25"	56,44		
18			468034,11	1306231,7
	14° 48' 21"	41,72		
19			468074,44	1306242,36
	26° 27' 43"	114,43		
20			468176,88	1306293,35
	14° 17' 38"	50,71		
21			468226,02	1306305,87
	15° 45' 49"	63,17		
22			468286,81	1306323,03
	50° 41' 18"	79,33		
23			468337,07	1306384,41
	52° 52' 42"	509,93		
24			468644,82	1306791,01

Название (номер) межевого знака	Дирекционные углы (град. мин. сек.)	Длина линии (м)	X координата	Y координата
	154° 10' 08"	250,99		
25			468418,91	1306900,37
	74° 10' 05"	911,34		
26			468667,54	1307777,14
	75° 39' 46"	349,35		
27			468754,05	1308115,61
	144° 10' 48"	130,44		
28			468648,28	1308191,95
	164° 26' 22"	265,23		
29			468392,77	1308263,1
	79° 04' 58"	221,18		
30			468434,66	1308480,28
	80° 38' 43"	181,92		
31			468464,23	1308659,78
	82° 04' 44"	80,98		
32			468475,39	1308739,99
	81° 23' 20"	7,41		
33			468476,5	1308747,32
	79° 32' 41"	288,98		
34			468528,94	1309031,5
	79° 33' 47"	26,39		
35			468533,72	1309057,45
	86° 41' 20"	100,08		
36			468539,5	1309157,36
	92° 24' 47"	586,65		
37			468514,8	1309743,49
	91° 45' 56"	677,1		
38			468493,94	1310420,27
	93° 13' 52"	575,71		
39			468461,49	1310995,06
	92° 23' 00"	454,5		
40			468442,59	1311449,17
	92° 22' 01"	11,38		
41			468442,12	1311460,54
	93° 28' 22"	18,98		
42			468440,97	1311479,49
	94° 39' 45"	602,67		
43			468391,98	1312080,17
	23° 25' 40"	394,04		
44			468753,54	1312236,84
	13° 48' 16"	749,89		
45			469481,77	1312415,77
	104° 30' 00"	403,63		
46			469380,71	1312806,54
	103° 51' 54"	20,28		
47			469375,85	1312826,23
	96° 23' 18"	364,52		
48			469335,29	1313188,49
	97° 22' 56"	245,39		
49			469303,76	1313431,85
	102° 06' 42"	522,46		
50			469194,14	1313942,68
	101° 11' 19"	234,13		
51			469148,71	1314172,36

Название (номер) межевого знака	Дирекционные углы (град. мин. сек.)	Длина линии (м)	X координата	Y координата
	100° 06' 17"	38,42		
52			469141,97	1314210,18
	61° 53' 20"	46,25		
53			469163,76	1314250,97
	82° 34' 21"	43,01		
54			469169,32	1314293,62
	89° 07' 45"	61,2		
55			469170,25	1314354,81
	88° 44' 12"	20,87		
56			469170,71	1314375,67
	78° 53' 08"	26,46		
57			469175,81	1314401,63
	93° 48' 51"	20,9		
58			469174,42	1314422,48
	18° 27' 13"	29,32		
59			469202,23	1314431,76
	42° 54' 59"	27,23		
60			469222,17	1314450,3
	51° 17' 45"	92,66		
61			469280,11	1314522,61
	64° 43' 10"	36,9		
62			469295,87	1314555,98
	72° 24' 11"	185,53		
63			469351,96	1314732,83
	36° 40' 33"	13,58		
64			469362,85	1314740,94
	60° 02' 59"	17,65		
65			469371,66	1314756,23
	90° 00' 00"	12,52		
66			469371,66	1314768,75
	134° 14' 55"	37,2		
67			469345,7	1314795,4
	113° 34' 02"	17,96		
68			469338,52	1314811,86
	96° 54' 54"	13,54		
69			469336,89	1314825,3
	54° 06' 37"	21,75		
70			469349,64	1314842,92
	75° 16' 13"	46,49		
71			469361,46	1314887,88
	118° 51' 12"	18,26		
72			469352,65	1314903,87
	132° 46' 42"	21,16		
73			469338,28	1314919,4
	101° 57' 24"	15,64		
74			469335,04	1314934,7
	78° 29' 48"	26,73		
75			469340,37	1314960,89
	57° 22' 55"	30,54		
76			469356,83	1314986,61
	73° 56' 01"	41,01		
77			469368,18	1315026,02
	90° 00' 00"	31,98		
78			469368,18	1315058

Название (номер) межевого знака	Дирекционные углы (град. мин. сек.)	Длина линии (м)	X координата	Y координата
	112° 34' 14"	44,68		
79			469351,03	1315099,26
	136° 26' 14"	26,22		
80			469332,03	1315117,33
	108° 46' 31"	24,48		
81			469324,15	1315140,51
	79° 35' 43"	23,09		
82			469328,32	1315163,22
	57° 10' 27"	34,2		
83			469346,86	1315191,96
	96° 38' 11"	20,07		
84			469344,54	1315211,9
	114° 41' 07"	63,26		
85			469318,12	1315269,38
	84° 02' 34"	31,22		
86			469321,36	1315300,43
	77° 43' 32"	32,74		
87			469328,32	1315332,42
	61° 54' 21"	85,64		
88			469368,65	1315407,97
	91° 27' 05"	18,56		
89			469368,18	1315426,52
	117° 34' 55"	35,03		
90			469351,96	1315457,57
	98° 46' 59"	57,7		
91			469343,15	1315514,59
	105° 50' 55"	39,03		
92			469332,49	1315552,14
	96° 10' 24"	34,5		
93			469328,78	1315586,44
	53° 47' 07"	32,18		
94			469347,79	1315612,4
	58° 04' 08"	37,68		
95			469367,72	1315644,38
	60° 41' 39"	112,69		
96			469422,88	1315742,65
	52° 13' 48"	41,63		
97			469448,38	1315775,56
	65° 30' 53"	45,84		
98			469467,38	1315817,28
	82° 52' 24"	82,22		
99			469477,58	1315898,86
	58° 24' 25"	130,07		
100			469545,72	1316009,65
	67° 08' 55"	29,9		
101			469557,33	1316037,2
	73° 34' 22"	28,25		
102			469565,32	1316064,3
	45° 21' 29"	40,73		
103			469593,94	1316093,28
	22° 31' 10"	36,01		
104			469627,2	1316107,07
	18° 33' 27"	88,61		
105			469711,2	1316135,27

Название (номер) межевого знака	Дирекционные углы (град. мин. сек.)	Длина линии (м)	X координата	Y координата
	2° 24' 30"	55,21		
106			469766,36	1316137,59
	0° 00' 00"	47,75		
107			469814,11	1316137,59
	22° 27' 17"	37,62		
108			469848,88	1316151,96
	1° 47' 45"	29,67		
109			469878,54	1316152,89
	351° 15' 10"	42,68		
110			469920,72	1316146,4
	28° 40' 45"	56,01		
111			469969,86	1316173,28
	359° 12' 26"	67,22		
112			470037,07	1316172,35
	329° 30' 55"	48,41		
113			470078,79	1316147,79
	347° 40' 43"	85,43		
114			470162,25	1316129,56
	349° 11' 10"	48,93		
115			470210,31	1316120,38
	335° 18' 41"	31,41		
116			470238,85	1316107,26
	355° 59' 24"	31,32		
117			470270,09	1316105,07
	339° 39' 32"	29		
118			470297,28	1316094,99
	340° 29' 29"	34,77		
119			470330,05	1316083,38
	355° 49' 24"	30,07		
120			470360,04	1316081,19
	335° 08' 21"	60,3		
121			470414,75	1316055,84
	352° 41' 32"	42,77		
122			470457,17	1316050,4
	344° 17' 34"	50,24		
123			470505,53	1316036,8
	336° 18' 28"	67,99		
124			470567,79	1316009,48
	345° 18' 48"	36,96		
125			470603,54	1316000,11
	341° 53' 50"	102,5		
126			470700,97	1315968,26
	351° 51' 31"	94,06		
127			470794,08	1315954,94
	340° 08' 25"	66,26		
128			470856,4	1315932,43
	324° 14' 06"	33,71		
129			470883,75	1315912,73
	315° 21' 27"	52,11		
130			470920,83	1315876,11
	329° 55' 02"	42,05		
131			470957,22	1315855,03
	1° 32' 53"	95,5		
132			471052,69	1315857,61

Название (номер) межевого знака	Дирекционные углы (град. мин. сек.)	Длина линии (м)	X координата	Y координата
	17° 47' 00"	64,5		
133			471114,11	1315877,31
	18° 06' 03"	75,35		
134			471185,73	1315900,72
	5° 41' 07"	107,61		
135			471292,81	1315911,38
	2° 26' 08"	65,42		
136			471358,17	1315914,16
	25° 27' 36"	21,56		
137			471377,64	1315923,43
	40° 56' 54"	83,46		
138			471440,68	1315978,13
	32° 16' 53"	31,25		
139			471467,1	1315994,82
	53° 35' 51"	83,34		
140			471516,56	1316061,9
	55° 01' 19"	50,47		
141			471545,49	1316103,25
	49° 08' 53"	65,2		
142			471588,14	1316152,57
	60° 35' 56"	43,2		
143			471609,35	1316190,21
	26° 46' 47"	23,88		
144			471630,67	1316200,97
	36° 53' 07"	96,43		
145			471707,8	1316258,85
	46° 08' 41"	99,46		
146			471776,71	1316330,57
	72° 35' 54"	857,23		
147			472033,08	1317148,57
	60° 49' 18"	44,04		
148			472054,55	1317187,02
	60° 42' 01"	204,24		
149			472154,5	1317365,13
	64° 08' 02"	87,61		
150			472192,72	1317443,96
	61° 46' 49"	15,33		
151			472199,97	1317457,47
	63° 35' 40"	36,97		
152			472216,41	1317490,58
	63° 05' 20"	20,72		
153			472225,79	1317509,06
	62° 33' 09"	61,27		
154			472254,03	1317563,43
	65° 50' 20"	34,86		
155			472268,3	1317595,24
	62° 15' 04"	321,44		
156			472417,96	1317879,71
	59° 57' 59"	168,83		
157			472502,46	1318025,87
	62° 31' 06"	391,95		
158			472683,33	1318373,59
	63° 01' 36"	254,2		
159			472798,63	1318600,14

Название (номер) межевого знака	Дирекционные углы (град. мин. сек.)	Длина линии (м)	X координата	Y координата
	63° 01' 26"	25,55		
160			472810,22	1318622,91
	5° 01' 17"	102,82		
161			472912,65	1318631,91
	23° 02' 37"	59,19		
162			472967,12	1318655,08
	5° 01' 30"	127,64		
163			473094,27	1318666,26
	6° 31' 29"	69,96		
164			473163,78	1318674,21
	13° 20' 25"	46,72		
165			473209,24	1318684,99
	33° 28' 12"	130,68		
166			473318,25	1318757,06
	30° 22' 19"	249,84		
167			473533,8	1318883,38
	20° 52' 09"	84,58		
168			473612,83	1318913,51
	12° 43' 08"	81,03		
169			473691,87	1318931,35
	9° 20' 39"	54,26		
170			473745,41	1318940,16
	14° 02' 03"	65,94		
171			473809,38	1318956,15
	5° 50' 32"	43,33		
172			473852,48	1318960,56
	22° 44' 04"	41,97		
173			473891,19	1318976,78
	44° 41' 33"	30,31		
174			473912,74	1318998,1
	40° 42' 30"	28,44		
175			473934,3	1319016,65
	55° 34' 19"	55,34		
176			473965,59	1319062,3
	35° 40' 17"	35,38		
177			473994,33	1319082,93
	20° 45' 35"	47,09		
178			474038,36	1319099,62
	28° 09' 55"	133,55		
179			474156,1	1319162,66
	124° 34' 13"	188,86		
180			474048,94	1319318,17
	116° 30' 14"	75,32		
181			474015,33	1319385,57
	197° 15' 53"	310,93		
182			473718,41	1319293,29
	88° 39' 16"	176,73		
183			473722,56	1319469,97
	87° 39' 43"	26,47		
184			473723,64	1319496,42
	89° 04' 30"	212,46		
185			473727,07	1319708,85
	87° 01' 45"	38,78		
186			473729,08	1319747,58

Название (номер) межевого знака	Дирекционные углы (град. мин. сек.)	Длина линии (м)	X координата	Y координата
	86° 38' 14"	418,52		
187			473753,63	1320165,38
	86° 55' 36"	266,54		
188			473767,92	1320431,54
	86° 24' 19"	70,5		
189			473772,34	1320501,9
	86° 57' 19"	627,53		
190			473805,67	1321128,54
	31° 52' 42"	129,91		
191			473915,99	1321197,15
	37° 50' 23"	71,02		
192			473972,08	1321240,72
	49° 00' 06"	79,84		
193			474024,46	1321300,98
	36° 16' 18"	17,24		
194			474038,36	1321311,18
	352° 59' 05"	56,99		
195			474094,92	1321304,22
	18° 01' 00"	19,5		
196			474113,46	1321310,25
	32° 28' 11"	30,21		
197			474138,95	1321326,47
	26° 05' 21"	49,55		
198			474183,45	1321348,26
	46° 44' 06"	32,46		
199			474205,7	1321371,9
	63° 25' 35"	30,07		
200			474219,15	1321398,79
	26° 04' 44"	24,25		
201			474240,93	1321409,45
	17° 35' 48"	50,58		
202			474289,14	1321424,74
	21° 34' 50"	42,88		
203			474329,01	1321440,51
	42° 42' 25"	41		
204			474359,14	1321468,32
	54° 31' 26"	47,52		
205			474386,72	1321507,02
	65° 30' 09"	301,82		
206			474511,87	1321781,67
	55° 50' 32"	122,66		
207			474580,74	1321883,17
	47° 08' 29"	43,15		
208			474610,09	1321914,8
	168° 04' 32"	81,74		
209			474530,11	1321931,69
	173° 56' 07"	152,29		
210			474378,67	1321947,78
	168° 28' 41"	146,89		
211			474234,74	1321977,12
	169° 45' 12"	71,45		
212			474164,43	1321989,83
	169° 24' 39"	213,31		
213			473954,75	1322029,03

Название (номер) межевого знака	Дирекционные углы (град. мин. сек.)	Длина линии (м)	X координата	Y координата
	166° 17' 47"	82,69		
214			473874,41	1322048,62
	165° 56' 04"	379,99		
215			473505,81	1322140,97
	166° 07' 56"	203,77		
216			473307,98	1322189,81
	170° 39' 31"	397,13		
217			472916,12	1322254,27
	169° 16' 17"	97,61		
218			472820,22	1322272,44
	172° 05' 18"	559,99		
219			472265,56	1322349,52
	172° 30' 09"	44,07		
220			472221,87	1322355,27
	169° 37' 38"	392,99		
221			471835,3	1322426,03
	171° 54' 51"	468,87		
222			471371,09	1322491,98
	169° 07' 37"	32,66		
223			471339,02	1322498,14
	170° 50' 35"	17,28		
224			471321,96	1322500,89
	171° 47' 04"	21,83		
225			471300,35	1322504,01
	171° 23' 53"	29,02		
226			471271,66	1322508,35
	180° 11' 04"	326,3		
227			470945,36	1322507,3
	181° 01' 11"	396,1		
228			470549,32	1322500,25
	180° 24' 58"	367,76		
229			470181,57	1322497,58
	151° 37' 33"	104,69		
230			470089,46	1322547,33
	172° 37' 33"	53,06		
231			470036,84	1322554,14
	162° 17' 01"	66,58		
232			469973,42	1322574,4
	157° 02' 45"	47,08		
233			469930,07	1322592,76
	156° 15' 13"	163,6		
234			469780,32	1322658,64
	157° 30' 36"	190,55		
235			469604,26	1322731,53
	155° 53' 54"	118,2		
236			469496,36	1322779,8
	188° 40' 57"	30,07		
237			469466,63	1322775,26
	214° 34' 23"	75,41		
238			469404,54	1322732,47
	199° 48' 44"	54,73		
239			469353,05	1322713,92
	182° 54' 30"	44,74		
240			469308,37	1322711,65

Название (номер) межевого знака	Дирекционные углы (град. мин. сек.)	Длина линии (м)	X координата	Y координата
	167° 22' 49"	26		
241			469283	1322717,33
	162° 36' 38"	32,92		
242			469251,58	1322727,17
	173° 35' 07"	71,25		
243			469180,78	1322735,13
	159° 04' 14"	74,18		
244			469111,49	1322761,63
	150° 24' 15"	35,27		
245			469080,82	1322779,05
	116° 34' 22"	33,02		
246			469066,05	1322808,58
	109° 55' 59"	73,3		
247			469041,06	1322877,49
	115° 59' 14"	50,12		
248			469019,1	1322922,54
	124° 17' 39"	69,2		
249			468980,11	1322979,71
	133° 33' 47"	149,44		
250			468877,12	1323088
	135° 11' 23"	81,12		
251			468819,57	1323145,17
	154° 02' 24"	144,44		
252			468689,7	1323208,4
	154° 35' 59"	75,02		
253			468621,93	1323240,58
	153° 23' 50"	129,37		
254			468506,26	1323298,51
	154° 38' 18"	181,22		
255			468342,51	1323376,13
	150° 11' 53"	239,98		
256			468134,27	1323495,4
	160° 29' 25"	161,15		
257			467982,37	1323549,22
	161° 26' 37"	131,44		
258			467857,76	1323591,05
	160° 28' 50"	63,33		
259			467798,07	1323612,21
	160° 39' 38"	1090,84		
260			466768,78	1323973,46
	162° 14' 51"	8,23		
261			466760,94	1323975,97
	157° 27' 18"	25,9		
262			466737,02	1323985,9
	158° 59' 47"	35,21		
263			466704,15	1323998,52
	144° 08' 58"	10,01		
264			466696,04	1324004,38
	236° 06' 10"	13,04		
265			466688,77	1323993,56
	235° 39' 11"	347,46		
266			466492,73	1323706,68
	234° 58' 30"	99,89		
267			466435,4	1323624,88

Название (номер) межевого знака	Дирекционные углы (град. мин. сек.)	Длина линии (м)	X координата	Y координата
	225° 14' 06"	89,68		
268			466372,25	1323561,21
	220° 36' 21"	14,03		
269			466361,6	1323552,08
	150° 44' 06"	7,41		
270			466355,14	1323555,7
	150° 45' 41"	63,47		
271			466299,76	1323586,7
	150° 45' 25"	13,88		
272			466287,65	1323593,48
	151° 09' 44"	149,88		
273			466156,36	1323665,77
	151° 01' 49"	308,79		
274			465886,21	1323815,33
	152° 47' 40"	188,81		
275			465718,29	1323901,65
	151° 06' 35"	563,47		
276			465224,95	1324173,88
	150° 51' 40"	501,53		
277			464786,89	1324418,09
	149° 54' 36"	404,78		
278			464436,66	1324621,03
	151° 12' 08"	999,78		
279			463560,53	1325102,64
	152° 09' 05"	283,69		
280			463309,7	1325235,16
	151° 56' 55"	499,17		
281			462869,17	1325469,9
	151° 25' 05"	801,92		
282			462164,98	1325853,55
	236° 33' 57"	76,36		
283			462122,91	1325789,83
	242° 25' 56"	435,22		
284			461921,49	1325404,02
	241° 16' 20"	502,57		
285			461679,93	1324963,31
	240° 44' 22"	522,1		
286			461424,74	1324507,83
	253° 51' 10"	465,43		
287			461295,3	1324060,76
	253° 44' 44"	99,32		
288			461267,5	1323965,41
	253° 32' 58"	166,75		
289			461220,28	1323805,49
	253° 39' 14"	854,25		
290			460979,86	1322985,77
	253° 55' 25"	479,93		
291			460846,96	1322524,61
	253° 50' 26"	500,63		
292			460707,63	1322043,76
	253° 51' 18"	419,39		
293			460591,01	1321640,91
	253° 32' 46"	446,12		
294			460464,65	1321213,06

Название (номер) межевого знака	Дирекционные углы (град. мин. сек.)	Длина линии (м)	X координата	Y координата
	253° 41' 48"	50,58		
295			460450,45	1321164,51
	191° 39' 19"	4,55		
296			460445,99	1321163,59
	191° 26' 35"	403,29		
297			460050,72	1321083,58
	293° 03' 09"	46,35		
298			460068,87	1321040,93
	298° 30' 37"	19,63		
299			460078,24	1321023,68
	297° 15' 51"	132,66		
300			460139,01	1320905,76
	296° 56' 31"	143,48		
301			460204,02	1320777,85
	296° 19' 55"	228,53		
302			460305,39	1320573,03
	295° 55' 13"	372,78		
303			460468,34	1320237,75
	260° 00' 38"	560,91		
304			460371,04	1319685,34
	259° 58' 55"	507,13		
305			460282,82	1319185,94
	261° 13' 31"	42,61		
306			460276,32	1319143,83
	260° 12' 17"	96,16		
307			460259,96	1319049,07
	336° 43' 58"	332,49		
308			460565,41	1318917,73
	336° 52' 08"	31,21		
309			460594,11	1318905,47
	265° 22' 51"	81,96		
310			460587,51	1318823,78
	254° 18' 39"	87,86		
311			460563,75	1318739,19
	282° 09' 41"	105,05		
312			460585,88	1318636,5
	260° 32' 29"	76,12		
313			460573,37	1318561,41
	277° 35' 29"	23,01		
314			460576,41	1318538,6
	337° 40' 11"	64,98		
315			460636,52	1318513,91
	284° 57' 15"	26,04		
316			460643,24	1318488,75
	240° 04' 21"	64,2		
317			460611,21	1318433,11
	251° 54' 37"	61,42		
318			460592,14	1318374,73
	271° 41' 05"	40,48		
319			460593,33	1318334,27
	237° 01' 02"	41,57		
320			460570,7	1318299,4
	232° 59' 36"	31,83		
321			460551,54	1318273,98

Название (номер) межевого знака	Дирекционные углы (град. мин. сек.)	Длина линии (м)	X координата	Y координата
	267° 10' 47"	78,04		
322			460547,7	1318196,03
	238° 12' 09"	95,57		
323			460497,34	1318114,8
	214° 50' 02"	71,83		
324			460438,38	1318073,77
	249° 07' 43"	115,67		
325			460397,17	1317965,69
	239° 53' 39"	231,22		
326			460281,19	1317765,66
	247° 05' 35"	127,43		
327			460231,59	1317648,28
	272° 28' 01"	32,99		
328			460233,01	1317615,32
	292° 08' 05"	23,62		
329			460241,91	1317593,44
	276° 10' 54"	15,97		
330			460243,63	1317577,56
	291° 42' 50"	68,06		
331			460268,81	1317514,33
	275° 47' 55"	71,16		
332			460276	1317443,53
	271° 59' 45"	54,55		
333			460277,9	1317389,01
	237° 41' 32"	38,97		
334			460257,07	1317356,07
	257° 51' 11"	30,61		
335			460250,63	1317326,15
	265° 46' 34"	41		
336			460247,61	1317285,26
	262° 55' 21"	52,27		
337			460241,17	1317233,39
	263° 12' 09"	73,59		
338			460232,46	1317160,32
	271° 54' 57"	45,47		
339			460233,98	1317114,88
	280° 02' 54"	30,38		
340			460239,28	1317084,97
	303° 26' 45"	49,46		
341			460266,54	1317043,7
	286° 01' 31"	31,51		
342			460275,24	1317013,41
	263° 00' 14"	24,79		
343			460272,22	1316988,8
	246° 25' 40"	16,1		
344			460265,78	1316974,04
	259° 46' 06"	51,17		
345			460256,69	1316923,68
	266° 53' 40"	69,77		
346			460252,91	1316854,01
	272° 53' 24"	29,95		
347			460254,42	1316824,1
	291° 27' 58"	47,6		
348			460271,84	1316779,8

Название (номер) межевого знака	Дирекционные углы (град. мин. сек.)	Длина линии (м)	X координата	Y координата
	305° 32' 20"	55,36		
349			460304,02	1316734,75
	270° 48' 56"	53,4		
350			460304,78	1316681,36
	257° 48' 32"	62,74		
351			460291,53	1316620,03
	259° 14' 26"	68,99		
352			460278,65	1316552,25
	266° 42' 59"	46,27		
353			460276	1316506,06
	281° 50' 55"	47,97		
354			460285,85	1316459,11
	300° 12' 01"	29,34		
355			460300,61	1316433,75
	335° 37' 19"	26,6		
356			460324,84	1316422,77
	331° 57' 23"	52,35		
357			460371,04	1316398,16
	334° 55' 14"	65,21		
358			460430,1	1316370,52
	311° 10' 21"	32,2		
359			460451,3	1316346,28
	296° 09' 08"	22,35		
360			460461,15	1316326,22
	309° 34' 35"	62,39		
361			460500,9	1316278,13
	286° 20' 13"	84,82		
362			460524,76	1316196,73
	278° 39' 07"	40,22		
363			460530,81	1316156,97
	290° 00' 53"	65,27		
364			460553,15	1316095,64
	307° 41' 58"	52,64		
365			460585,34	1316053,99
	310° 25' 27"	53,71		
366			460620,17	1316013,1
	187° 48' 51"	19,49		
367			460600,86	1316010,45
	154° 50' 53"	20,49		
368			460582,31	1316019,16
	138° 42' 14"	16,64		
369			460569,81	1316030,14
	160° 24' 40"	23,71		
370			460547,47	1316038,09
	165° 12' 51"	48,94		
371			460500,15	1316050,58
	174° 09' 24"	33,49		
372			460466,83	1316053,99
	185° 49' 23"	41,1		
373			460425,94	1316049,82
	204° 51' 45"	51,33		
374			460379,37	1316028,24
	226° 08' 51"	39,9		
375			460351,73	1315999,47

Название (номер) межевого знака	Дирекционные углы (град. мин. сек.)	Длина линии (м)	X координата	Y координата
	228° 50' 40"	182,34		
376			460231,73	1315862,18
	236° 52' 46"	15,9		
377			460223,04	1315848,86
	244° 14' 51"	50,45		
378			460201,12	1315803,42
	239° 21' 00"	51,67		
379			460174,78	1315758,97
	242° 47' 02"	33,85		
380			460159,3	1315728,87
	249° 02' 17"	64,12		
381			460136,36	1315668,99
	252° 42' 26"	18,4		
382			460130,89	1315651,42
	258° 58' 10"	18,5		
383			460127,35	1315633,26
	279° 22' 36"	19,82		
384			460130,58	1315613,7
	294° 19' 34"	16,48		
385			460137,37	1315598,68
	289° 41' 14"	10,42		
386			460140,88	1315588,87
	265° 26' 31"	33,35		
387			460138,23	1315555,63
	268° 11' 48"	50,53		
388			460136,64	1315505,13
	272° 15' 56"	22,01		
389			460137,51	1315483,14
	278° 31' 51"	25,48		
390			460141,29	1315457,94
	284° 52' 18"	37,6		
391			460150,94	1315421,6
	279° 34' 37"	17,25		
392			460153,81	1315404,59
	268° 53' 56"	165,47		
393			460150,63	1315239,15
	234° 02' 51"	17,99		
394			460140,07	1315224,59
	258° 26' 44"	43,19		
395			460131,42	1315182,28
	264° 00' 32"	44,94		
396			460126,73	1315137,59
	271° 36' 15"	101,8		
397			460129,58	1315035,83
	261° 38' 17"	34,59		
398			460124,55	1315001,61
	253° 20' 39"	27,81		
399			460116,58	1314974,97
	244° 55' 45"	25,72		
400			460105,68	1314951,67
	234° 10' 42"	19,46		
401			460094,29	1314935,89
	226° 01' 56"	24,73		
402			460077,12	1314918,09

Название (номер) межевого знака	Дирекционные углы (град. мин. сек.)	Длина линии (м)	X координата	Y координата
	205° 46' 56"	19,31		
403			460059,73	1314909,69
	210° 31' 47"	24,45		
404			460038,67	1314897,27
	232° 46' 31"	32,93		
405			460018,75	1314871,05
	234° 39' 34"	101,98		
406			459959,76	1314787,86
	218° 04' 58"	37,22		
407			459930,46	1314764,9
	224° 17' 33"	79,03		
408			459873,89	1314709,71
	224° 31' 37"	38,53		
409			459846,42	1314682,69
	226° 06' 36"	39,42		
410			459819,09	1314654,28
	196° 10' 35"	16,69		
411			459803,06	1314649,63
	188° 23' 06"	40,05		
412			459763,44	1314643,79
	180° 00' 00"	41,95		
413			459721,49	1314643,79
	193° 00' 18"	28,71		
414			459693,52	1314637,33
	216° 02' 37"	15,53		
415			459680,96	1314628,19
	226° 47' 56"	33,79		
416			459657,83	1314603,56
	208° 37' 33"	20,89		
417			459639,49	1314593,55
	189° 08' 43"	43,98		
418			459596,07	1314586,56
	169° 28' 19"	16,53		
419			459579,82	1314589,58
	183° 36' 48"	13,49		
420			459566,36	1314588,73
	221° 08' 02"	33,14		
421			459541,4	1314566,93
	212° 57' 25"	25,15		
422			459520,3	1314553,25
	198° 36' 38"	21,68		
423			459499,75	1314546,33
	193° 20' 01"	58,15		
424			459443,17	1314532,92
	182° 04' 40"	44,68		
425			459398,52	1314531,3
	268° 35' 08"	0,81		
426			459398,5	1314530,49
	268° 37' 21"	479,6		
427			459386,97	1314051,03
	269° 24' 04"	316,63		
428			459383,66	1313734,42
	269° 30' 37"	558,16		
429			459378,89	1313176,28

Название (номер) межевого знака	Дирекционные углы (град. мин. сек.)	Длина линии (м)	X координата	Y координата
	218° 42' 33"	526,89		
430			458967,74	1312846,78
	218° 15' 28"	226,16		
431			458790,15	1312706,74
	218° 56' 18"	267,98		
432			458581,71	1312538,32
	218° 43' 48"	479,77		
433			458207,44	1312238,15
	325° 30' 53"	597,46		
434			458699,91	1311899,87
	325° 31' 00"	323,68		
435			458966,72	1311716,61
	332° 21' 21"	178,56		
436			459124,9	1311633,76
	332° 16' 33"	52,62		
437			459171,48	1311609,28
	333° 50' 17"	642,21		
438			459747,9	1311326,12
	329° 10' 11"	157,48		
439			459883,13	1311245,41
	331° 06' 47"	125,4		
440			459992,93	1311184,83
	309° 17' 54"	26,9		
441			460009,97	1311164,01
	279° 28' 14"	23,03		
442			460013,76	1311141,29
	307° 31' 18"	26,73		
443			460030,04	1311120,09
	319° 23' 07"	13,96		
444			460040,64	1311111
	295° 01' 16"	25,06		
445			460051,24	1311088,29
	280° 46' 47"	40,47		
446			460058,81	1311048,53
	322° 24' 32"	60,21		
447			460106,52	1311011,8
	325° 57' 44"	50,72		
448			460148,55	1310983,41
	310° 21' 27"	39,75		
449			460174,29	1310953,12
	306° 36' 29"	115,56		
450			460243,2	1310860,36
	335° 24' 06"	93,69		
451			460328,39	1310821,36
	312° 40' 22"	72,62		
452			460377,61	1310767,97
	355° 26' 37"	42,93		
453			460420,4	1310764,56
	0° 00' 00"	20,06		
454			460440,46	1310764,56
	339° 05' 11"	27,57		
455			460466,21	1310754,72
	319° 48' 54"	51,05		
456			460505,21	1310721,78

Название (номер) межевого знака	Дирекционные углы (град. мин. сек.)	Длина линии (м)	X координата	Y координата
	352° 34' 03"	43,91		
457			460548,75	1310716,1
	323° 07' 30"	22,71		
458			460566,92	1310702,47
	302° 33' 12"	42,22		
459			460589,64	1310666,88
	330° 30' 48"	30,01		
460			460615,76	1310652,11
	322° 45' 40"	45,66		
461			460652,11	1310624,48
	294° 39' 08"	60,82		
462			460677,48	1310569,2
	331° 13' 42"	66,09		
463			460735,41	1310537,39
	308° 02' 56"	44,23		
464			460762,67	1310502,56
	301° 30' 41"	60,84		
465			460794,47	1310450,69
	326° 04' 33"	25,1		
466			460815,3	1310436,68
	0° 00' 00"	46,19		
467			460861,49	1310436,68
	325° 15' 10"	28,56		
468			460884,96	1310420,4
	306° 01' 28"	41,2		
469			460909,19	1310387,08
	359° 30' 46"	44,68		
470			460953,87	1310386,7
	333° 26' 06"	37,25		
471			460987,19	1310370,04
	295° 45' 08"	59,27		
472			461012,94	1310316,66
	321° 19' 49"	36,36		
473			461041,33	1310293,94
	346° 22' 09"	51,43		
474			461091,31	1310281,82
	299° 50' 43"	82,93		
475			461132,58	1310209,89
	348° 10' 36"	41,58		
476			461173,28	1310201,37
	278° 22' 36"	32,54		
477			461178,02	1310169,18
	323° 08' 13"	33,12		
478			461204,52	1310149,31
	317° 17' 12"	33,49		
479			461229,13	1310126,59
	330° 47' 59"	73,73		
480			461293,49	1310090,62
	297° 30' 09"	62,32		
481			461322,27	1310035,34
	309° 31' 54"	70,2		
482			461366,95	1309981,2
	301° 13' 59"	54,02		
483			461394,96	1309935,01

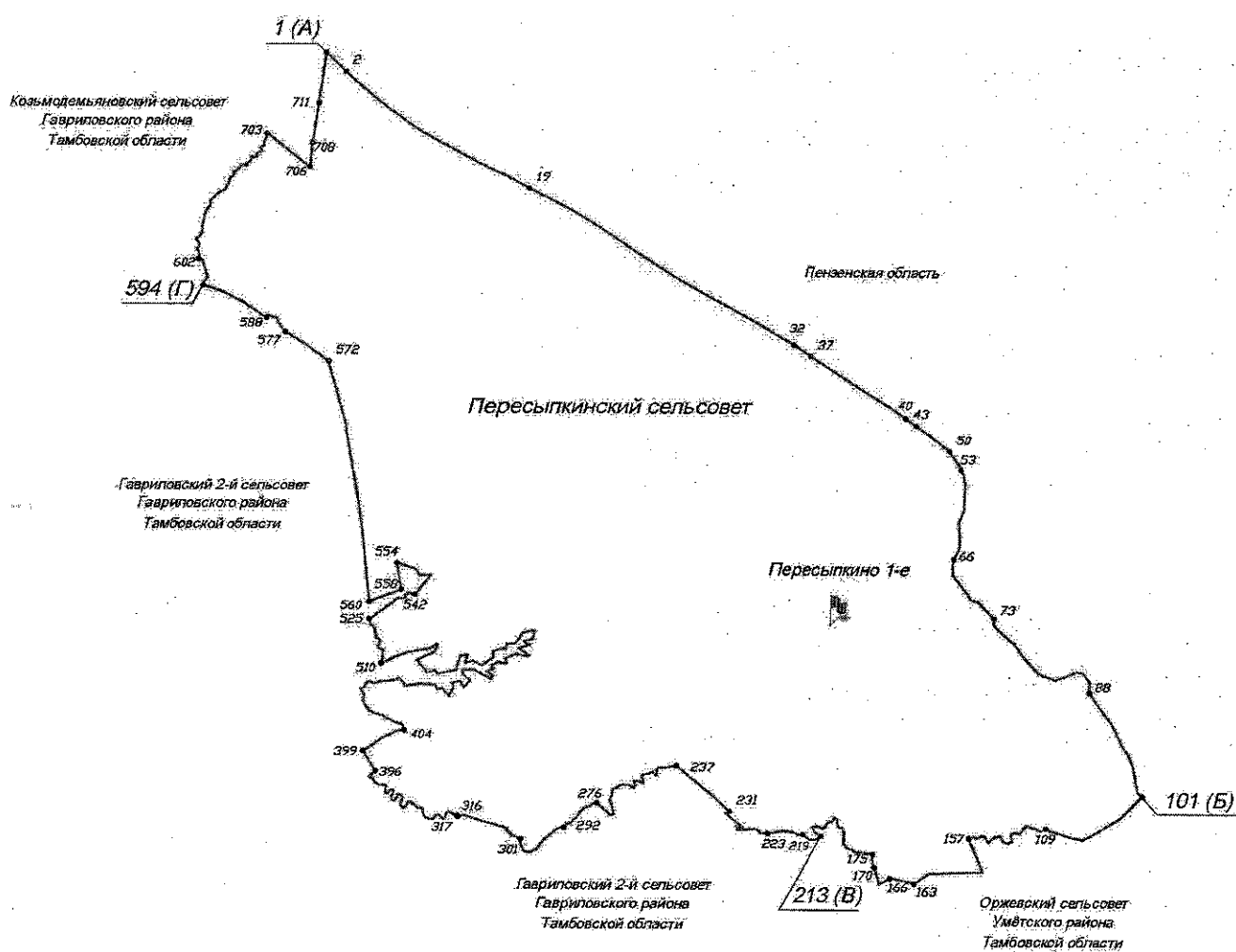
Название (номер) межевого знака	Дирекционные углы (град. мин. сек.)	Длина линии (м)	X координата	Y координата
	327° 00' 17"	69,52		
484			461453,27	1309897,15
	305° 11' 22"	36,15		
485			461474,1	1309867,61
	291° 32' 56"	48,44		
486			461491,89	1309822,56
	317° 56' 00"	62,73		
487			461538,46	1309780,53
	307° 44' 54"	74,22		
488			461583,9	1309721,84
	296° 15' 27"	32,5		
489			461598,28	1309692,69
	282° 25' 23"	19,38		
490			461602,45	1309673,76
	322° 19' 25"	48,31		
491			461640,69	1309644,23
	288° 25' 56"	68,25		
492			461662,27	1309579,48
	310° 09' 11"	72,81		
493			461709,22	1309523,83
	289° 06' 28"	50,89		
494			461725,88	1309475,74
	304° 27' 25"	23,42		
495			461739,13	1309456,43
	325° 33' 51"	89,06		
496			461812,58	1309406,07
	312° 20' 11"	51,73		
497			461847,42	1309367,83
	305° 59' 39"	49,6		
498			461876,57	1309327,7
	320° 02' 15"	70,14		
499			461930,33	1309282,65
	310° 36' 11"	69,82		
500			461975,77	1309229,64
	318° 11' 47"	96		
501			462047,33	1309165,65
	322° 46' 44"	61,33		
502			462096,17	1309128,55
	338° 57' 27"	42,19		
503			462135,55	1309113,4
	308° 01' 24"	26,43		
504			462151,83	1309092,58
	349° 59' 50"	13,07		
505			462164,7	1309090,31
	16° 18' 20"	16,17		
506			462180,22	1309094,85
	311° 46' 39"	14,21		
507			462189,69	1309084,25
	259° 49' 42"	15,01		
508			462187,04	1309069,48
	58° 18' 53"	223,09		
509			462304,22	1309259,32
	58° 58' 45"	194,39		
510			462404,4	1309425,91

Название (номер) межевого знака	Дирекционные углы (град. мин. сек.)	Длина линии (м)	X координата	Y координата
	58° 16' 36"	182,15		
511			462500,18	1309580,85
	339° 51' 15"	410,36		
512			462885,43	1309439,52
	338° 49' 08"	347,56		
513			463209,51	1309313,94
	338° 59' 44"	287,66		
514			463478,06	1309210,83
	338° 45' 48"	597,17		
515			464034,68	1308994,52
	337° 36' 27"	30,24		
516			464062,64	1308983
	259° 09' 31"	950,08		
517			463883,94	1308049,88
	259° 24' 31"	147,93		
518			463856,75	1307904,47
	257° 02' 31"	54,01		
519			463844,64	1307851,84
	290° 02' 35"	17,13		
520			463850,51	1307835,75
	283° 35' 04"	23,37		
521			463856	1307813,03
	301° 42' 09"	12,24		
522			463862,43	1307802,62
	318° 37' 43"	40,11		
523			463892,53	1307776,11
	284° 09' 14"	22,45		
524			463898,02	1307754,34
	295° 19' 30"	15,5		
525			463904,65	1307740,33
	329° 52' 18"	10,94		
526			463914,11	1307734,84
	358° 15' 05"	12,13		
527			463926,23	1307734,47
	17° 43' 48"	14,91		
528			463940,43	1307739,01
	1° 43' 00"	12,69		
529			463953,11	1307739,39
	330° 08' 35"	13,32		
530			463964,66	1307732,76
	309° 22' 33"	17,75		
531			463975,92	1307719,04
	295° 27' 38"	26,22		
532			463987,19	1307695,37
	330° 54' 27"	19,07		
533			464003,85	1307686,1
	336° 23' 52"	22,93		
534			464024,86	1307676,92
	316° 37' 54"	37,5		
535			464052,12	1307651,17
	298° 40' 48"	13,81		
536			464058,75	1307639,05
	210° 04' 39"	62,41		
537			464004,74	1307607,77

Название (номер) межевого знака	Дирекционные углы (град. мин. сек.)	Длина линии (м)	X координата	Y координата
	154° 04' 27"	55,72		
538			463954,63	1307632,13
	228° 30' 42"	43,29		
539			463925,95	1307599,7
	208° 06' 23"	48,71		
540			463882,98	1307576,75
	225° 00' 00"	42,12		
541			463853,2	1307546,97
	254° 02' 53"	35,55		
542			463843,43	1307512,79
	277° 41' 36"	98,53		
543			463856,62	1307415,15
	267° 54' 08"	66,93		
544			463854,17	1307348,26
	250° 01' 57"	34,29		
545			463842,46	1307316,03
	258° 56' 39"	63,67		
546			463830,25	1307253,54
	263° 19' 21"	109,13		
547			463817,56	1307145,15
	265° 35' 36"	144,34		
548			463806,47	1307001,24
	262° 06' 59"	101,27		
549			463792,58	1306900,93
	280° 23' 19"	55,62		
550			463802,61	1306846,22
	285° 39' 46"	58,19		
551			463818,32	1306790,19
	269° 29' 10"	20,07		
552			463818,14	1306770,12
	254° 14' 39"	93,43		
553			463792,77	1306680,2
	269° 35' 52"	27,07		
554			463792,58	1306653,13
	280° 22' 00"	31,57		
555			463798,26	1306622,08
	245° 37' 59"	105,99		
556			463754,53	1306525,53
	225° 28' 09"	195,98		
557			463617,09	1306385,82
	247° 34' 31"	1402,45		
558			463082,1	1305089,42
	290° 09' 27"	8,42		
559			463085	1305081,52
	319° 50' 23"	469,11		
560			463443,51	1304778,98
	319° 03' 10"	150,77		
561			463557,39	1304680,17
	313° 19' 50"	26,7		
562			463575,71	1304660,75
	310° 38' 50"	123,35		
563			463656,06	1304567,16
	306° 39' 59"	126,75		
564			463731,75	1304465,49

Название (номер) межевого знака	Дирекционные углы (град. мин. сек.)	Длина линии (м)	X координата	Y координата
	302° 12' 48"	284,54		
1			463883,43	1304224,75

**Схема границ
муниципального образования - Пересыпкинский сельсовет
Гавриловского района Тамбовской области**



**Описание границ муниципального образования -
Пересыпкинский сельсовет
Гавриловского района Тамбовской области**

I. Участок границы с муниципальным образованием – Пензенская область (от А до Б)

Граница с муниципальным образованием - Пензенская область проходит:

- от т.1(А) до т.2 по меже;
- от т.2 до т.19 по юго-западной стороне лесополосы;
- от т.19 до т.32 по меже;
- от т.32 до т.37 пересекая автодорогу «Саратов-Тамбов»;
- от т.37 до т.40 по меже;
- от т.40 до т.43 пересекая ручей;
- от т.43 до т.50 по меже;
- от т.50 до т.53 по северо-восточные границы приусадебных земель с.Пересыпкино 1-е;
- от т.53 до т.66 по западной стороне полевой дороги;
- от т.66 до т.73 пересекая лесной массив до р. Ворона;
- от т.73 до т.88 по пастбищному участку;
- от т.88 до т.101(Б) между лесными участками.

II. Участок границы с муниципальным образованием Оржевский сельсовет Умётского района Тамбовской области (от Б до В)

Граница с муниципальным образованием - Оржевский сельсовет проходит:

- от т.101(Б) до т.109 пересекая лесной массив;
- от т.109 до т.157 по середине ручья;
- от т.157 до т.163 по пастбищному участку;
- от т.163 до т.166 по северной стороне лесного участка;
- от т.166 до т.170 пресекая пруд;
- от т.170 до т.175 по западной стороне пруда;
- от т.175 до т.213(В) по ручью до р. Ворона.

III. Участок границы с муниципальным образованием - Гавриловский 2-й сельсовет Гавриловского района Тамбовской области (от В до Г)

Граница с муниципальным образованием – Гавриловский 2-й сельсовет проходит:

- от т.213(В) до т.219 по середине р. Ворона;
- от т.219 до т.223 пересекая лесной массив;
- от т.223 до т.231 по юго-западной стороне лесного участка;
- от т.231 до т.237 по юго-западной стороне лесополосы;
- от т.237 до т.276 по меже;
- от т.276 до т.292 по середине ручья;
- от т.292 до т.301 по середине пруда;
- от т.301 до т.316 по меже до пруда;

- от т.316 до т.317 пересекая автодорогу «Тамбов-Пенза»;
- от т.317 до т.396 по границе приусадебных земель с.Гавриловка-2-я;
- от т.396 до т.399 по середине пруда;
- от т.399 до т.404 по меже;
- от т.404 до т.510 по восточной стороне лесного массива;
- от т.510 до т.525 по меже;
- от т.525 до т.542 по середине р. Грязнуха;
- от т.542 до т.554 по пастбищному участку;
- от т.554 до т.558 по восточной стороне лесополосы;
- от т.558 до т.560 по северной стороне балки;
- от т.560 до т.572 по восточной стороне лесополосы;
- от т.572 до т.577 по северо-восточной стороне лесополосы;
- от т.577 до т.588 - пересекая ручей Гремячный;
- от т.588 до т.594(Г) по меже.

**IV. Участок границы с муниципальным образованием -
Козьмодемьяновский сельсовет Гавриловского района Тамбовской
области (от Г до А)**

Граница с муниципальным образованием – Козьмодемьяновский сельсовет проходит:

- от т.594(Г) до т.602 по северо-восточной стороне 207 квартала Ирского лесничества Кирсановского лесхоза;
- от т.602 до т.703 по середине ручья;
- от т.703 до т.706 по полевой дороге вдоль плотины от пересечения с ручьем;
- от т.706 до т.708 по полевой дороге до пересечения с лесополосой;
- от т.708 до т.711 по восточной стороне лесополосы;
- от т.711 до т.1(А) по полевой дороге.

Каталог координат
характерных точек границ муниципального образования -
Пересыпкинский сельсовет Гавриловского района Тамбовской области

Название (номер) межевого знака	Дир. Угол (град. мин. сек.)			Проложение м.	X Координата X	Y Координата Y
	гр.	мин.	сек.			
1					463179,77	1336949,47
	134	18	46	529,36		
2					462809,97	1337328,25
	132	17	8	432,10		
3					462519,24	1337647,92
	144	24	47	33,85		
4					462491,71	1337667,62
	122	22	11	55,01		
5					462462,26	1337714,08
	129	40	30	47,16		
6					462432,15	1337750,38
	129	43	53	290,24		
7					462246,63	1337973,59
	129	8	42	213,42		
8					462111,90	1338139,11
	126	18	27	271,65		
9					461951,05	1338358,02
	126	11	45	111,52		
10					461885,19	1338448,02
	137	57	17	14,68		
11					461874,29	1338457,85
	124	8	21	414,79		
12					461641,51	1338801,16
	120	17	12	354,97		
13					461462,49	1339107,68
	118	14	21	517,40		
14					461217,68	1339563,50
	118	17	42	436,72		
15					461010,67	1339948,04
	117	47	58	192,03		
16					460921,11	1340117,91
	118	14	38	17,71		
17					460912,73	1340133,51
	118	16	27	203,76		
18					460816,21	1340312,96
	118	52	9	568,32		
19					460541,82	1340810,65
	118	13	35	763,75		
20					460180,60	1341483,58

Название (номер) межевого знака	Дир. Угол (град. мин. сек.)			Проложение	X Координата	Y Координата
	119	44	55	18,52		
21					460171,41	1341499,66
	119	44	37	300,27		
22					460022,44	1341760,37
	123	12	6	500,07		
23					459748,61	1342178,80
	124	34	1	133,74		
24					459672,73	1342288,93
	124	33	51	597,55		
25					459333,72	1342781,01
	123	58	25	899,35		
26					458831,15	1343526,84
	122	43	39	81,07		
27					458787,32	1343595,04
	119	54	56	674,96		
28					458450,70	1344180,07
	119	18	50	586,39		
29					458163,61	1344691,37
	118	40	0	382,08		
30					457980,32	1345026,62
	119	13	58	123,76		
31					457919,88	1345134,62
	120	34	42	818,49		
32					457503,50	1345839,29
	122	37	58	238,70		
33					457374,78	1346040,31
	126	26	48	9,75		
34					457368,99	1346048,15
	126	24	26	7,43		
35					457364,58	1346054,13
	122	41	58	14,44		
36					457356,78	1346066,28
	122	36	50	145,61		
37					457278,30	1346188,93
	122	40	19	855,59		
38					456816,43	1346909,14
	122	41	10	1124,84		
39					456208,98	1347855,85
	124	57	21	242,82		
40					456069,86	1348054,86
	124	57	38	123,84		
41					455998,90	1348156,35
	124	58	14	74,83		
42					455956,01	1348217,67

Название (номер) межевого знака	Дир. Угол (град. мин. сек.)			Проложение	X Координата	Y Координата
	124	56	13	56,21		
43					455923,82	1348263,75
	124	55	33	73,69		
44					455881,63	1348324,17
	126	12	25	207,09		
45					455759,30	1348491,27
	127	28	32	409,30		
46					455510,27	1348816,10
	131	52	51	57,70		
47					455471,75	1348859,06
	124	12	57	10,88		
48					455465,63	1348868,06
	124	12	29	22,09		
49					455453,21	1348886,33
	137	13	34	26,58		
50					455433,70	1348904,38
	145	27	14	333,63		
51					455158,90	1349093,57
	145	27	28	52,59		
52					455115,58	1349123,39
	170	26	5	48,50		
53					455067,75	1349131,45
	151	43	54	130,59		
54					454952,73	1349193,30
	182	57	44	30,96		
55					454921,81	1349191,70
	171	23	53	58,57		
56					454863,90	1349200,46
	157	16	7	53,31		
57					454814,73	1349221,06
	184	25	39	218,79		
58					454596,59	1349204,17
	182	11	53	203,11		
59					454393,63	1349196,38
	184	11	20	104,32		
60					454289,59	1349188,76
	201	4	31	261,82		
61					454045,28	1349094,61
	180	59	23	75,27		
62					453970,02	1349093,31
	177	42	49	360,97		
63					453609,34	1349107,71
	192	3	54	36,31		
64					453573,83	1349100,12

Название (номер) межевого знака	Дир. Угол (град. мин. сек.)			Проложение	X Координата	Y Координата
	202	44	14	134,05		
65					453450,20	1349048,31
	207	10	49	136,17		
66					453329,07	1348986,11
	193	39	5	36,82		
67					453293,29	1348977,42
	186	40	36	57,37		
68					453236,31	1348970,75
	181	39	13	122,33		
69					453114,03	1348967,22
	180	21	6	84,74		
70					453029,29	1348966,70
	142	32	28	591,38		
71					452559,86	1349326,37
	113	36	33	171,11		
72					452491,33	1349483,16
	137	12	19	411,08		
73					452189,68	1349762,44
	189	12	38	51,98		
74					452138,37	1349754,12
	176	22	55	45,48		
75					452092,98	1349756,99
	161	14	18	37,71		
76					452057,27	1349769,12
	146	31	23	42,51		
77					452021,81	1349792,57
	133	16	3	239,01		
78					451857,99	1349966,61
	131	48	55	155,41		
79					451754,37	1350082,44
	118	39	45	52,79		
80					451729,05	1350128,76
	141	9	55	39,90		
81					451697,97	1350153,78
	144	9	55	379,25		
82					451390,51	1350375,81
	136	48	35	363,43		
83					451125,54	1350624,55
	110	9	57	332,60		
84					451010,88	1350936,76
	69	9	5	440,10		
85					451167,51	1351348,04
	102	58	57	123,03		
86					451139,87	1351467,93

Название (номер) межевого знака	Дир. Угол (град. мин. сек.)			Проложение	X Координата	Y Координата
	143	48	2	217,91		
87					450964,02	1351596,63
	182	54	26	199,33		
88					450764,95	1351586,52
	144	53	38	219,18		
89					450585,64	1351712,57
	144	46	35	199,59		
90					450422,59	1351827,69
	143	44	5	176,10		
91					450280,60	1351931,86
	144	11	46	116,10		
92					450186,44	1351999,78
	144	10	59	45,81		
93					450149,29	1352026,59
	153	57	48	253,61		
94					449921,42	1352137,91
	156	32	49	159,15		
95					449775,42	1352201,25
	156	32	37	40,00		
96					449738,73	1352217,17
	143	42	52	166,47		
97					449604,54	1352315,69
	156	11	59	269,43		
98					449358,02	1352424,42
	169	32	48	160,72		
99					449199,97	1352453,58
	170	15	51	357,53		
100					448847,59	1352514,04
	132	13	40	125,30		
101					448763,38	1352606,82
	227	0	47	221,43		
102					448612,40	1352444,84
	222	33	56	73,58		
103					448558,21	1352395,07
	224	55	43	312,55		
104					448336,93	1352174,34
	238	16	0	442,84		
105					448104,01	1351797,70
	240	43	41	375,09		
106					447920,61	1351470,51
	279	54	7	213,89		
107					447957,39	1351259,81
	288	1	52	324,81		
108					448057,93	1350950,95

Название (номер) межевого знака	Дир. Угол (град. мин. сек.)			Проложение	X Координата	Y Координата
	290	58	30			
109	246	54	2	113,12	448135,22	1350749,34
110	298	44	50	41,81	448090,84	1350645,29
111	299	40	3	54,21	448110,95	1350608,63
112	287	20	10	32,32	448137,78	1350561,53
113	283	0	18	49,73	448147,41	1350530,68
114	288	2	24	67,88	448158,60	1350482,23
115	287	23	28	18,40	448179,62	1350417,69
116	261	4	29	29,65	448185,12	1350400,13
117	217	22	14	187,64	448180,52	1350370,84
118	286	1	43	33,14	448031,40	1350256,95
119	279	54	59	17,01	448040,55	1350225,10
120	288	44	27	20,14	448043,48	1350208,34
121	279	57	43	40,35	448049,95	1350189,27
122	256	34	25	40,10	448056,93	1350149,53
123	237	1	2	19,32	448047,62	1350110,53
124	184	43	8	42,54	448037,10	1350094,32
125	169	25	12	103,15	447994,70	1350090,82
126	236	43	13	36,79	447893,30	1350109,76
127	256	37	18	58,30	447873,11	1350079,00
128	270	10	30	9,82	447859,62	1350022,28
129	275	28	58	35,79	447859,65	1350012,46
130					447863,07	1349976,83

Название (номер) межевого знака	Дир. Угол (град. мин. сек.)			Проложение	X Координата	Y Координата
	274	34	8	13,93		
131					447864,18	1349962,94
	314	45	33	45,40		
132					447896,15	1349930,70
	342	26	20	17,00		
133					447912,36	1349925,57
	343	9	38	43,05		
134					447953,56	1349913,10
	335	49	28	14,48		
135					447966,77	1349907,17
	318	56	57	31,52		
136					447990,54	1349886,47
	270	47	5	31,39		
137					447990,97	1349855,08
	263	47	32	20,07		
138					447988,80	1349835,13
	249	32	55	72,98		
139					447963,30	1349766,75
	240	22	29	47,58		
140					447939,78	1349725,39
	221	27	37	30,46		
141					447916,95	1349705,22
	212	42	34	34,68		
142					447887,77	1349686,48
	213	38	43	17,71		
143					447873,03	1349676,67
	251	51	41	16,51		
144					447867,89	1349660,98
	317	44	5	18,08		
145					447881,27	1349648,82
	329	38	42	28,42		
146					447905,79	1349634,46
	331	25	53	40,30		
147					447941,18	1349615,19
	328	59	42	23,80		
148					447961,58	1349602,93
	321	22	14	14,72		
149					447973,08	1349593,74
	303	44	13	20,31		
150					447984,36	1349576,85
	301	3	41	12,09		
151					447990,60	1349566,49
	283	3	10	10,32		
152					447992,93	1349556,44

Название (номер) межевого знака	Дир. Угол (град. мин. сек.)			Проложение	X Координата	Y Координата
	277	32	50	23,91		
153					447996,07	1349532,74
	242	29	19	69,86		
154					447963,80	1349470,78
	259	30	3	32,71		
155					447957,84	1349438,62
	277	1	36	93,19		
156					447969,24	1349346,13
	249	32	57	77,76		
157					447942,07	1349273,27
	157	22	20	277,38		
158					447686,04	1349379,99
	156	21	17	187,10		
159					447514,65	1349455,03
	157	27	26	242,53		
160					447290,65	1349548,01
	268	4	52	841,91		
161					447262,46	1348706,57
	268	4	46	205,00		
162					447255,59	1348501,69
	234	55	53	366,28		
163					447045,14	1348201,90
	328	16	43	29,31		
164					447070,07	1348186,49
	282	13	37	415,75		
165					447158,12	1347780,17
	265	24	5	49,27		
166					447154,17	1347731,06
	241	26	25	123,47		
167					447095,14	1347622,61
	245	4	14	107,02		
168					447050,03	1347525,56
	346	16	9	58,27		
169					447106,63	1347511,73
	342	51	45	265,49		
170					447360,33	1347433,50
	325	46	26	43,27		
171					447396,11	1347409,16
	350	9	52	57,55		
172					447452,81	1347399,33
	357	8	54	89,85		
173					447542,55	1347394,86
	5	48	38	53,64		
174					447595,91	1347400,29

Название (номер) межевого знака	Дир. Угол (град. мин. сек.)			Проложение	X Координата	Y Координата
	345	20	7	30,73		
175					447625,64	1347392,51
	300	10	26	25,01		
176					447638,21	1347370,89
	277	22	46	138,59		
177					447656,01	1347233,45
	274	40	46	185,58		
178					447671,15	1347048,49
	324	19	50	45,45		
179					447708,07	1347021,99
	288	25	43	56,88		
180					447726,05	1346968,03
	291	48	9	96,85		
181					447762,02	1346878,11
	330	6	2	87,35		
182					447837,74	1346834,57
	1	48	54	59,67		
183					447897,38	1346836,46
	4	6	6	91,71		
184					447988,86	1346843,02
	6	15	21	53,96		
185					448042,50	1346848,90
	337	56	27	82,94		
186					448119,37	1346817,75
	308	45	23	29,65		
187					448137,93	1346794,63
	286	20	40	43,00		
188					448150,03	1346753,37
	318	18	47	56,16		
189					448191,97	1346716,02
	359	50	30	54,30		
190					448246,27	1346715,87
	357	32	54	46,52		
191					448292,75	1346713,88
	302	14	42	69,72		
192					448329,95	1346654,91
	226	39	36	27,58		
193					448311,02	1346634,85
	205	20	31	31,84		
194					448282,24	1346621,22
	233	33	39	30,59		
195					448264,07	1346596,61
	259	52	46	43,08		
196					448256,50	1346554,20

Название (номер) межевого знака	Дир. Угол (град. мин. сек.)			Проложение	X Координата	Y Координата
	230	24	8	65,34		
197					448214,85	1346503,85
	215	50	34	46,30		
198					448177,32	1346476,74
	207	28	38	29,50		
199					448151,15	1346463,13
	220	28	51	24,77		
200					448132,31	1346447,05
	224	8	30	17,93		
201					448119,44	1346434,56
	270	0	0	17,04		
202					448119,44	1346417,52
	336	10	18	17,80		
203					448135,72	1346410,33
	291	26	14	34,17		
204					448148,21	1346378,52
	279	57	32	28,45		
205					448153,13	1346350,50
	291	50	13	27,02		
206					448163,18	1346325,42
	269	22	22	34,71		
207					448162,80	1346290,71
	261	58	34	26,72		
208					448159,07	1346264,25
	268	3	52	33,16		
209					448157,95	1346231,11
	217	36	47	17,27		
210					448144,27	1346220,57
	148	24	57	107,25		
211					448052,91	1346276,74
	122	36	2	115,09		
212					447990,90	1346373,70
	127	28	37	19,07		
213					447979,30	1346388,83
	226	16	26	36,89		
214					447953,80	1346362,17
	235	21	29	63,28		
215					447917,83	1346310,11
	256	42	57	70,02		
216					447901,74	1346241,96
	277	48	51	97,45		
217					447914,99	1346145,41
	302	25	27	82,98		
218					447959,48	1346075,37

Название (номер) межевого знака	Дир. Угол (град. мин. сек.)			Проложение	X Координата	Y Координата
	306	8	9	73,83		
219					448003,02	1346015,74
	268	56	27	102,25		
220					448001,13	1345913,51
	300	4	8	83,13		
221					448042,78	1345841,57
	278	3	33	216,05		
222					448073,07	1345627,65
	259	49	34	310,81		
223					448018,17	1345321,73
	174	12	46	2,98		
224					448015,21	1345322,03
	276	16	8	135,08		
225					448029,96	1345187,76
	308	33	11	129,23		
226					448110,50	1345086,70
	264	46	4	335,67		
227					448079,89	1344752,43
	340	8	16	69,58		
228					448145,33	1344728,79
	91	31	14	115,70		
229					448142,26	1344844,45
	308	24	4	421,87		
230					448404,31	1344513,84
	63	30	56	82,59		
231					448441,14	1344587,76
	312	32	11	272,91		
232					448625,64	1344386,67
	312	26	23	275,44		
233					448811,51	1344183,40
	309	47	57	729,66		
234					449278,56	1343622,81
	307	2	36	9,91		
235					449284,53	1343614,90
	317	34	56	9,10		
236					449291,25	1343608,76
	308	29	24	53,20		
237					449324,36	1343567,12
	258	31	25	214,66		
238					449281,65	1343356,75
	269	50	34	123,90		
239					449281,31	1343232,85
	230	47	31	44,07		
240					449253,45	1343198,70

Название (номер) межевого знака	Дир. Угол (град. мин. сек.)			Проложение	X Координата	Y Координата
	178	43	34	98,05		
241					449155,42	1343200,88
	212	57	47	24,04		
242					449135,25	1343187,80
	313	18	9	88,31		
243					449195,82	1343123,53
	267	29	17	20,99		
244					449194,90	1343102,56
	252	0	35	189,44		
245					449136,39	1342922,38
	193	28	3	24,43		
246					449112,63	1342916,69
	162	3	28	92,32		
247					449024,80	1342945,13
	180	25	2	37,08		
248					448987,72	1342944,86
	296	47	22	38,83		
249					449005,22	1342910,20
	291	58	18	74,33		
250					449033,03	1342841,27
	274	31	40	39,52		
251					449036,15	1342801,87
	231	22	3	16,32		
252					449025,96	1342789,12
	180	20	34	40,10		
253					448985,86	1342788,88
	166	56	13	36,99		
254					448949,83	1342797,24
	199	3	25	34,09		
255					448917,61	1342786,11
	224	51	18	30,72		
256					448895,83	1342764,44
	281	39	12	16,68		
257					448899,20	1342748,10
	278	4	50	3,27		
258					448899,66	1342744,86
	308	21	39	61,65		
259					448937,92	1342696,52
	278	27	53	34,37		
260					448942,98	1342662,52
	277	58	57	88,36		
261					448955,25	1342575,02
	260	46	5	25,74		
262					448951,12	1342549,61

Название (номер) межевого знака	Дир. Угол (град. мин. сек.)			Проложение	X Координата	Y Координата
	252	7	57	69,29		
263					448929,86	1342483,66
	239	8	11	131,39		
264					448862,46	1342370,88
	202	0	9	31,76		
265					448833,01	1342358,98
	188	11	48	75,54		
266					448758,24	1342348,21
	201	32	24	89,50		
267					448674,99	1342315,35
	183	56	5	33,52		
268					448641,55	1342313,05
	160	56	54	139,82		
269					448509,39	1342358,69
	162	29	58	115,19		
270					448399,53	1342393,33
	191	27	1	13,60		
271					448386,20	1342390,63
	244	55	8	29,70		
272					448373,61	1342363,73
	267	57	50	28,99		
273					448372,58	1342334,76
	294	31	14	54,41		
274					448395,16	1342285,26
	312	53	2	291,09		
275					448593,25	1342071,97
	309	30	37	17,89		
276					448604,63	1342058,17
	243	26	6	11,56		
277					448599,46	1342047,83
	237	47	37	18,42		
278					448589,64	1342032,24
	267	50	54	36,76		
279					448588,26	1341995,51
	230	8	48	59,99		
280					448549,82	1341949,46
	239	5	20	37,24		
281					448530,69	1341917,51
	261	11	25	38,39		
282					448524,81	1341879,57
	274	35	51	26,07		
283					448526,90	1341853,58
	245	43	44	31,84		
284					448513,81	1341824,55

Название (номер) межевого знака	Дир. Угол (град. мин. сек.)			Проложение	X Координата	Y Координата
	210	31	31	36,97		
285					448481,96	1341805,77
	213	30	23	19,02		
286					448466,10	1341795,27
	228	27	42	59,02		
287					448426,96	1341751,09
	212	54	33	90,98		
288					448350,58	1341701,66
	215	34	43	37,45		
289					448320,12	1341679,87
	228	47	5	166,37		
290					448210,50	1341554,72
	251	56	32	70,13		
291					448188,76	1341488,04
	215	20	31	84,67		
292					448119,69	1341439,06
	257	36	55	138,34		
293					448090,02	1341303,94
	229	58	13	291,28		
294					447902,67	1341080,90
	217	41	11	259,07		
295					447697,65	1340922,52
	242	39	12	113,44		
296					447645,54	1340821,76
	269	57	45	61,17		
297					447645,50	1340760,59
	273	18	59	70,01		
298					447649,55	1340690,70
	329	2	19	129,40		
299					447760,51	1340624,13
	348	48	4	34,45		
300					447794,30	1340617,44
	358	43	36	95,40		
301					447889,68	1340615,32
	293	53	14	35,61		
302					447904,10	1340582,76
	297	12	8	189,05		
303					447990,52	1340414,62
	352	42	0	18,85		
304					448009,22	1340412,23
	330	41	32	20,00		
305					448026,66	1340402,44
	300	26	26	35,86		
306					448044,83	1340371,52

Название (номер) межевого знака	Дир. Угол (град. мин. сек.)			Проложение	X Координата	Y Координата
	311	49	22	16,84		
307					448056,06	1340358,97
	349	52	22	22,52		
308					448078,23	1340355,01
	358	50	38	30,73		
309					448108,95	1340354,39
	287	26	1	812,55		
310					448352,39	1339579,16
	276	11	50	19,92		
311					448354,54	1339559,36
	289	56	25	16,01		
312					448360,00	1339544,31
	247	0	22	63,18		
313					448335,32	1339486,15
	250	59	42	12,71		
314					448331,18	1339474,13
	275	26	0	8,32		
315					448331,97	1339465,85
	291	23	26	20,97		
316					448339,62	1339446,32
	288	28	19	19,57		
317					448345,82	1339427,76
	299	3	33	49,43		
318					448369,83	1339384,55
	297	46	27	102,15		
319					448417,43	1339294,17
	286	31	44	34,13		
320					448427,14	1339261,45
	258	40	32	23,12		
321					448422,60	1339238,78
	209	30	45	35,48		
322					448391,72	1339221,30
	197	17	50	102,24		
323					448294,10	1339190,90
	212	3	41	20,59		
324					448276,65	1339179,97
	251	29	34	17,55		
325					448271,08	1339163,33
	291	18	27	18,74		
326					448277,89	1339145,87
	317	54	20	111,46		
327					448360,60	1339071,15
	291	0	7	16,24		
328					448366,42	1339055,99

Название (номер) межевого знака	Дир. Угол (град. мин. сек.)			Проложение	X Координата	Y Координата
	251	44	20	15,64		
329					448361,52	1339041,14
	226	26	19	111,81		
330					448284,47	1338960,12
	255	31	16	23,24		
331					448278,66	1338937,62
	271	27	11	38,25		
332					448279,63	1338899,38
	283	11	54	34,16		
333					448287,43	1338866,12
	300	42	14	41,58		
334					448308,66	1338830,37
	312	55	4	59,55		
335					448349,21	1338786,76
	339	35	33	38,86		
336					448385,63	1338773,21
	355	27	30	39,02		
337					448424,53	1338770,12
	9	34	51	30,22		
338					448454,33	1338775,15
	356	40	4	10,84		
339					448465,15	1338774,52
	318	30	23	45,21		
340					448499,01	1338744,57
	278	57	38	9,76		
341					448500,53	1338734,93
	251	47	11	28,67		
342					448491,57	1338707,70
	268	22	14	23,21		
343					448490,91	1338684,50
	281	9	49	16,11		
344					448494,03	1338668,69
	309	48	36	85,36		
345					448548,68	1338603,12
	304	8	47	21,59		
346					448560,80	1338585,25
	311	12	52	77,22		
347					448611,68	1338527,16
	297	5	22	22,97		
348					448622,14	1338506,71
	248	44	30	15,09		
349					448616,67	1338492,65
	224	9	30	23,58		
350					448599,75	1338476,22

Название (номер) межевого знака	Дир. Угол (град. мин. сек.)			Проложение	X Координата	Y Координата
	206	2	31	30,36		
351					448572,47	1338462,89
	204	47	24	72,48		
352					448506,67	1338432,50
	220	18	34	17,47		
353					448493,35	1338421,20
	268	48	55	13,54		
354					448493,07	1338407,66
	292	2	31	23,88		
355					448502,03	1338385,53
	297	7	49	26,29		
356					448514,02	1338362,13
	324	20	31	26,57		
357					448535,61	1338346,64
	354	36	37	26,30		
358					448561,79	1338344,17
	12	10	54	38,67		
359					448599,59	1338352,33
	17	6	13	46,82		
360					448644,34	1338366,10
	0	30	19	35,15		
361					448679,49	1338366,41
	348	33	15	54,63		
362					448733,03	1338355,57
	329	47	12	13,35		
363					448744,57	1338348,85
	296	40	2	25,11		
364					448755,84	1338326,41
	287	36	34	22,61		
365					448762,68	1338304,86
	246	24	45	14,89		
366					448756,72	1338291,21
	200	39	56	58,17		
367					448702,29	1338270,68
	210	51	22	67,60		
368					448644,26	1338236,01
	245	30	50	24,78		
369					448633,99	1338213,46
	286	38	22	25,74		
370					448641,36	1338188,80
	314	37	7	35,07		
371					448665,99	1338163,84
	351	26	20	28,01		
372					448693,69	1338159,67

Название (номер) межевого знака	Дир. Угол (град. мин. сек.)			Проложение	X Координата	Y Координата
	20	3	6			
373	19	38	59	67,71	448742,02	1338177,31
374	9	44	26	21,34	448805,79	1338200,08
375	323	5	58	14,91	448826,82	1338203,69
376	272	57	34	24,21	448838,74	1338194,74
377	260	5	20	29,17	448839,99	1338170,56
378	223	30	56	19,93	448834,97	1338141,83
379	213	5	13	32,68	448820,52	1338128,11
380	233	51	52	33,08	448793,14	1338110,27
381	275	2	53	30,12	448773,63	1338083,55
382	317	32	48	24,67	448776,28	1338053,55
383	359	44	55	34,20	448794,48	1338036,90
384	11	26	47	77,40	448828,68	1338036,75
385	350	0	1	19,98	448904,54	1338052,11
386	309	36	48	11,83	448924,22	1338048,64
387	269	33	1	54,78	448931,76	1338039,53
388	274	54	34	60,41	448931,33	1337984,75
389	291	3	53	55,90	448936,50	1337924,56
390	312	33	29	44,47	448956,59	1337872,40
391	338	12	35	57,97	448986,67	1337839,64
392	310	6	14	40,35	449040,50	1337818,12
393	290	50	5	65,71	449066,49	1337787,26
394					449089,86	1337725,85

Название (номер) межевого знака	Дир. Угол (град. мин. сек.)			Проложение	X Координата	Y Координата
	47	36	56			
				94,05		
395					449153,26	1337795,32
	46	53	20	75,52		
396					449204,87	1337850,45
	329	35	56	169,25		
397					449350,85	1337764,80
	328	56	41	205,31		
398					449526,73	1337658,89
	325	15	49	88,10		
399					449599,13	1337608,69
	62	1	26	86,63		
400					449639,77	1337685,20
	56	34	34	96,13		
401					449692,72	1337765,43
	55	28	28	274,45		
402					449848,27	1337991,54
	63	36	29	316,98		
403					449989,17	1338275,48
	86	36	48	138,30		
404					449997,34	1338413,54
	343	4	47	60,06		
405					450054,80	1338396,06
	344	51	51	53,08		
406					450106,04	1338382,20
	290	8	7	261,65		
407					450196,11	1338136,54
	300	35	51	161,73		
408					450278,43	1337997,33
	288	12	26	170,33		
409					450331,65	1337835,53
	294	35	39	110,26		
410					450377,54	1337735,27
	322	14	5	106,35		
411					450461,61	1337670,14
	333	52	44	114,84		
412					450564,72	1337619,58
	8	22	16	120,00		
413					450683,44	1337637,05
	331	29	6	90,16		
414					450762,66	1337594,01
	328	21	56	30,62		
415					450788,73	1337577,95
	59	57	17	68,37		
416					450822,96	1337637,13

Название (номер) межевого знака	Дир. Угол (град. мин. сек.)			Проложение	X Координата	Y Координата
	29	0	11	77,59		
417					450890,82	1337674,75
	40	20	45	44,27		
418					450924,56	1337703,41
	78	35	24	53,94		
419					450935,23	1337756,28
	132	17	24	21,09		
420					450921,04	1337771,88
	110	50	41	26,47		
421					450911,62	1337796,62
	105	8	30	34,57		
422					450902,59	1337829,99
	87	57	5	33,01		
423					450903,77	1337862,98
	78	27	4	35,26		
424					450910,83	1337897,53
	57	26	32	33,54		
425					450928,88	1337925,80
	83	53	41	107,19		
426					450940,28	1338032,38
	93	27	9	58,62		
427					450936,75	1338090,89
	64	43	19	31,26		
428					450950,10	1338119,16
	74	4	2	31,44		
429					450958,73	1338149,39
	90	0	0	53,80		
430					450958,73	1338203,19
	67	39	32	52,64		
431					450978,74	1338251,88
	91	28	41	30,24		
432					450977,96	1338282,11
	75	8	7	26,00		
433					450984,63	1338307,24
	84	54	24	22,08		
434					450986,59	1338329,23
	139	37	30	20,61		
435					450970,89	1338342,58
	110	53	30	28,77		
436					450960,63	1338369,46
	152	2	50	124,65		
437					450850,52	1338427,89
	83	10	59	182,23		
438					450872,15	1338608,83

Название (номер) межевого знака	Дир. Угол (град. мин. сек.)			Проложение	X Координата	Y Координата
	80	12	0			
439				120,50	450892,66	1338727,57
	94	29	25	281,14		
440					450870,65	1339007,85
	149	49	11	96,45		
441					450787,27	1339056,34
	81	9	16	92,54		
442					450801,50	1339147,78
	136	9	23	196,21		
443					450659,99	1339283,69
	26	24	31	185,00		
444					450825,68	1339365,97
	344	16	56	97,53		
445					450919,56	1339339,55
	81	30	17	147,37		
446					450941,33	1339485,30
	140	20	46	151,25		
447					450824,88	1339581,82
	37	45	35	177,86		
448					450965,49	1339690,73
	311	2	38	189,10		
449					451089,66	1339548,11
	8	41	13	75,08		
450					451163,88	1339559,45
	86	48	31	194,54		
451					451174,71	1339753,69
	119	37	7	379,62		
452					450987,09	1340083,71
	30	9	41	77,28		
453					451053,91	1340122,54
	301	43	25	153,09		
454					451134,41	1339992,32
	68	53	3	147,12		
455					451187,41	1340129,56
	329	48	36	66,42		
456					451244,82	1340096,16
	58	36	18	127,64		
457					451311,31	1340205,11
	102	50	25	128,87		
458					451282,67	1340330,76
	71	33	23	42,04		
459					451295,97	1340370,64
	337	21	1	90,19		
460					451379,20	1340335,91

Название (номер) межевого знака	Дир. Угол (град. мин. сек.)			Проложение	X Координата	Y Координата
	65	8	0	224,39		
461					451473,56	1340539,50
	107	53	47	113,02		
462					451438,83	1340647,05
	93	11	38	144,84		
463					451430,76	1340791,67
	305	34	26	254,65		
464					451578,90	1340584,55
	73	18	1	220,77		
465					451642,34	1340796,01
	304	22	7	129,74		
466					451715,58	1340688,92
	75	14	46	178,94		
467					451761,15	1340861,96
	13	55	27	162,28		
468					451918,66	1340901,01
	356	33	39	4,17		
469					451922,82	1340900,76
	340	51	59	1,56		
470					451924,29	1340900,25
	258	22	2	125,32		
471					451899,02	1340777,50
	258	19	56	18,84		
472					451895,21	1340759,05
	258	43	50	58,39		
473					451883,80	1340701,79
	260	56	36	6,73		
474					451882,74	1340695,14
	256	56	55	27,23		
475					451876,59	1340668,61
	214	6	13	140,27		
476					451760,44	1340589,96
	218	58	8	14,47		
477					451749,19	1340580,86
	213	46	40	97,81		
478					451667,89	1340526,48
	267	36	10	163,05		
479					451661,07	1340363,57
	193	50	33	89,61		
480					451574,06	1340342,13
	259	24	12	130,78		
481					451550,01	1340213,58
	252	16	10	93,39		
482					451521,57	1340124,63

Название (номер) межевого знака	Дир. Угол (град. мин. сек.)			Проложение	X Координата	Y Координата
	182	14	54	128,47		
483					451393,20	1340119,59
	236	11	32	242,95		
484					451258,02	1339917,72
	294	45	29	193,44		
485					451339,03	1339742,06
	254	12	57	147,01		
486					451299,04	1339600,59
	18	59	7	171,83		
487					451461,52	1339656,49
	256	3	51	47,04		
488					451450,19	1339610,83
	254	47	16	59,68		
489					451434,53	1339553,24
	255	4	28	56,88		
490					451419,88	1339498,28
	197	48	2	275,36		
491					451157,70	1339414,10
	257	58	2	357,56		
492					451083,16	1339064,40
	316	34	41	86,79		
493					451146,20	1339004,74
	255	47	36	122,40		
494					451116,16	1338886,08
	255	0	50	24,29		
495					451109,88	1338862,62
	319	41	28	245,55		
496					451297,13	1338703,77
	319	38	22	67,14		
497					451348,29	1338660,29
	67	35	22	75,62		
498					451377,12	1338730,20
	62	47	51	174,43		
499					451456,86	1338885,34
	73	14	8	76,58		
500					451478,95	1338958,67
	48	42	20	52,19		
501					451513,39	1338997,88
	37	2	23	31,04		
502					451538,17	1339016,58
	24	26	5	129,94		
503					451656,47	1339070,33
	279	54	50	4,59		
504					451657,26	1339065,81

Название (номер) межевого знака	Дир. Угол (град. мин. сек.)			Проложение	X Координата	Y Координата
	250	56	52	23,77		
505					451649,50	1339043,34
	236	35	31	92,44		
506					451598,60	1338966,17
	252	33	39	150,32		
507					451553,55	1338822,76
	261	4	43	348,73		
508					451499,47	1338478,25
	248	12	52	286,61		
509					451393,10	1338212,11
	245	39	24	270,86		
510					451281,45	1337965,33
	10	55	56	148,17		
511					451426,93	1337993,43
	9	35	56	83,48		
512					451509,24	1338007,35
	12	47	15	16,58		
513					451525,41	1338011,02
	0	50	41	7,46		
514					451532,87	1338011,13
	296	54	9	119,17		
515					451586,79	1337904,86
	20	50	48	102,87		
516					451682,93	1337941,47
	23	53	0	44,73		
517					451723,82	1337959,59
	301	46	50	91,31		
518					451771,91	1337881,97
	348	59	12	87,16		
519					451857,46	1337865,32
	349	21	55	76,40		
520					451932,55	1337851,22
	351	31	24	21,50		
521					451953,82	1337848,05
	312	59	59	102,30		
522					452023,59	1337773,23
	345	37	0	62,48		
523					452084,11	1337757,71
	348	41	24	4,54		
524					452088,56	1337756,82
	346	23	59	49,42		
525					452136,59	1337745,20
	54	0	40	537,38		
526					452452,37	1338180,01

Название (номер) межевого знака	Дир. Угол (град. мин. сек.)			Проложение	X Координата	Y Координата
	73	1	32			
527				27,92	452460,52	1338206,71
	33	29	22	51,45		
528					452503,43	1338235,10
	59	58	4	60,86		
529					452533,89	1338287,79
	71	31	17	24,89		
530					452541,78	1338311,40
	90	21	26	94,61		
531					452541,19	1338406,01
	51	21	32	38,56		
532					452565,27	1338436,13
	26	58	20	33,98		
533					452595,55	1338451,54
	36	55	41	53,13		
534					452638,02	1338483,46
	73	44	14	9,18		
535					452640,59	1338492,27
	78	25	48	5,19		
536					452641,63	1338497,35
	74	15	45	15,52		
537					452645,84	1338512,29
	112	20	52	15,39		
538					452639,99	1338526,52
	128	16	55	28,65		
539					452622,24	1338549,01
	105	17	55	35,89		
540					452612,77	1338583,63
	88	17	37	41,31		
541					452614,00	1338624,92
	71	59	21	8,12		
542					452616,51	1338632,64
	40	14	56	45,84		
543					452651,50	1338662,26
	38	55	15	412,04		
544					452972,07	1338921,12
	39	17	44	19,85		
545					452987,43	1338933,69
	269	27	22	198,09		
546					452985,55	1338735,61
	319	49	50	158,70		
547					453106,82	1338633,24
	288	26	25	34,21		
548					453117,64	1338600,79

Название (номер) межевого знака	Дир. Угол (град. мин. сек.)			Проложение	X Координата	Y Координата
	288	26	6			
549	288	24	52	26,43	453165,02	1338458,65
550	288	58	13	1,02	453173,37	1338433,57
551	288	25	44	29,48	453173,70	1338432,61
552	288	26	37	63,09	453183,02	1338404,64
553	288	26	17	60,30	453202,98	1338344,79
554	171	56	1	82,53	453222,05	1338287,59
555	171	55	57	77,74	453140,34	1338299,17
556	171	56	0	258,18	453063,37	1338310,08
557	168	34	56	104,11	452807,74	1338346,31
558	249	28	13	219,91	452705,69	1338366,92
559	250	3	24	448,24	452628,57	1338160,98
560	357	43	25	35,25	452475,68	1337739,62
561	354	40	33	405,01	452510,90	1337738,22
562	355	6	27	940,02	452914,16	1337700,64
563	351	48	10	308,25	453850,76	1337620,47
564	351	47	41	5,40	454155,86	1337576,52
565	352	2	48	428,43	454161,20	1337575,75
566	351	7	1	154,32	454585,51	1337516,47
567	350	32	46	1037,79	454737,98	1337492,64
568	353	10	12	176,41	455761,67	1337322,18
569	344	57	36	658,83	455936,83	1337301,20
570					456573,09	1337130,24

Название (номер) межевого знака	Дир. Угол (град. мин. сек.)			Проложение	X Координата	Y Координата
	344	58	36	13,23		
571					456585,87	1337126,81
	344	57	32	598,39		
572					457163,76	1336971,52
	305	35	6	431,78		
573					457415,02	1336620,37
	307	31	36	63,50		
574					457453,70	1336570,01
	303	6	35	429,71		
575					457688,43	1336210,07
	302	14	44	81,42		
576					457731,87	1336141,21
	248	6	4	7,64		
577					457729,02	1336134,12
	308	23	1	51,18		
578					457760,80	1336094,00
	327	20	2	167,47		
579					457901,78	1336003,61
	325	8	49	22,96		
580					457920,62	1335990,49
	325	52	33	17,58		
581					457935,17	1335980,63
	339	58	52	70,02		
582					458000,96	1335956,66
	277	50	1	86,87		
583					458012,80	1335870,60
	345	39	5	15,13		
584					458027,46	1335866,85
	314	28	38	10,08		
585					458034,52	1335859,66
	284	48	2	56,37		
586					458048,92	1335805,16
	280	38	51	31,72		
587					458054,78	1335773,99
	203	40	42	49,55		
588					458009,40	1335754,09
	302	42	37	447,47		
589					458251,21	1335377,58
	310	21	40	75,02		
590					458299,79	1335320,42
	295	59	37	434,55		
591					458490,24	1334929,83
	295	51	45	4,01		
592					458491,99	1334926,22

Название (номер) межевого знака	Дир. Угол (град. мин. сек.)			Проложение	X Координата	Y Координата
	295	59	57	61,11		
593					458518,78	1334871,29
	287	55	8	377,15		
594					458634,82	1334512,43
	19	2	15	45,71		
595					458678,03	1334527,34
	31	14	1	20,38		
596					458695,46	1334537,91
	33	42	55	125,97		
597					458800,24	1334607,83
	339	29	1	67,48		
598					458863,44	1334584,18
	340	19	30	74,67		
599					458933,75	1334559,04
	342	20	17	96,34		
600					459025,55	1334529,81
	342	18	12	120,27		
601					459140,13	1334493,25
	274	25	54	64,06		
602					459145,08	1334429,38
	13	10	35	44,92		
603					459188,82	1334439,62
	0	36	23	33,07		
604					459221,89	1334439,97
	350	33	28	51,57		
605					459272,76	1334431,51
	339	15	13	23,60		
606					459294,83	1334423,15
	326	7	49	24,76		
607					459315,39	1334409,35
	336	52	59	14,72		
608					459328,93	1334403,57
	29	29	59	77,66		
609					459396,52	1334441,81
	7	52	7	20,45		
610					459416,78	1334444,61
	357	14	43	33,50		
611					459450,24	1334443,00
	317	34	6	40,71		
612					459480,29	1334415,53
	319	42	40	44,17		
613					459513,98	1334386,97
	338	38	27	16,36		
614					459529,22	1334381,01

Название (номер) межевого знака	Дир. Угол (град. мин. сек.)			Проложение	X Координата	Y Координата
	27	50	20			
615	41	33	39	30,77	459545,94	1334389,84
616	73	31	48	37,81	459568,96	1334410,25
617	42	24	18	34,05	459579,68	1334446,51
618	25	4	48	40,03	459604,82	1334469,47
619	13	58	25	28,91	459641,08	1334486,44
620	4	59	13	165,20	459669,13	1334493,42
621	25	57	26	68,72	459833,70	1334507,78
622	0	43	8	75,73	459895,49	1334537,86
623	14	52	27	62,68	459971,21	1334538,81
624	31	18	21	107,47	460031,79	1334554,90
625	33	51	31	91,41	460123,61	1334610,74
626	6	38	23	72,04	460199,52	1334661,67
627	27	15	28	42,16	460271,08	1334670,00
628	48	55	45	95,56	460308,56	1334689,31
629	38	19	8	60,90	460371,34	1334761,35
630	64	34	58	44,87	460419,12	1334799,11
631	55	52	33	42,84	460438,38	1334839,64
632	59	52	19	38,21	460462,41	1334875,10
633	73	5	43	31,26	460481,59	1334908,15
634	34	14	27	25,68	460490,68	1334938,06
635	34	23	56	30,71	460511,91	1334952,51
636					460537,25	1334969,86

Название (номер) межевого знака	Дир. Угол (град. мин. сек.)			Проложение	X Координата	Y Координата
	39	33	5	23,38		
637					460555,28	1334984,75
	29	59	21	15,12		
638					460568,38	1334992,31
	39	9	1	51,27		
639					460608,14	1335024,68
	356	35	38	25,41		
640					460633,51	1335023,17
	28	44	25	33,46		
641					460662,85	1335039,26
	4	37	3	42,36		
642					460705,07	1335042,67
	18	40	26	29,58		
643					460733,09	1335052,14
	66	30	7	47,48		
644					460752,02	1335095,68
	43	45	42	43,52		
645					460783,45	1335125,78
	355	51	13	55,04		
646					460838,35	1335121,80
	55	14	19	27,89		
647					460854,25	1335144,71
	68	45	12	15,92		
648					460860,02	1335159,55
	69	56	29	9,71		
649					460863,35	1335168,67
	54	55	7	10,51		
650					460869,39	1335177,27
	43	42	29	47,67		
651					460903,85	1335210,21
	65	53	52	22,48		
652					460913,03	1335230,73
	64	27	58	18,88		
653					460921,17	1335247,77
	52	47	20	20,82		
654					460933,76	1335264,35
	9	44	33	19,50		
655					460952,98	1335267,65
	50	12	49	19,22		
656					460965,28	1335282,42
	54	39	13	27,16		
657					460980,99	1335304,57
	66	12	43	10,34		
658					460985,16	1335314,03

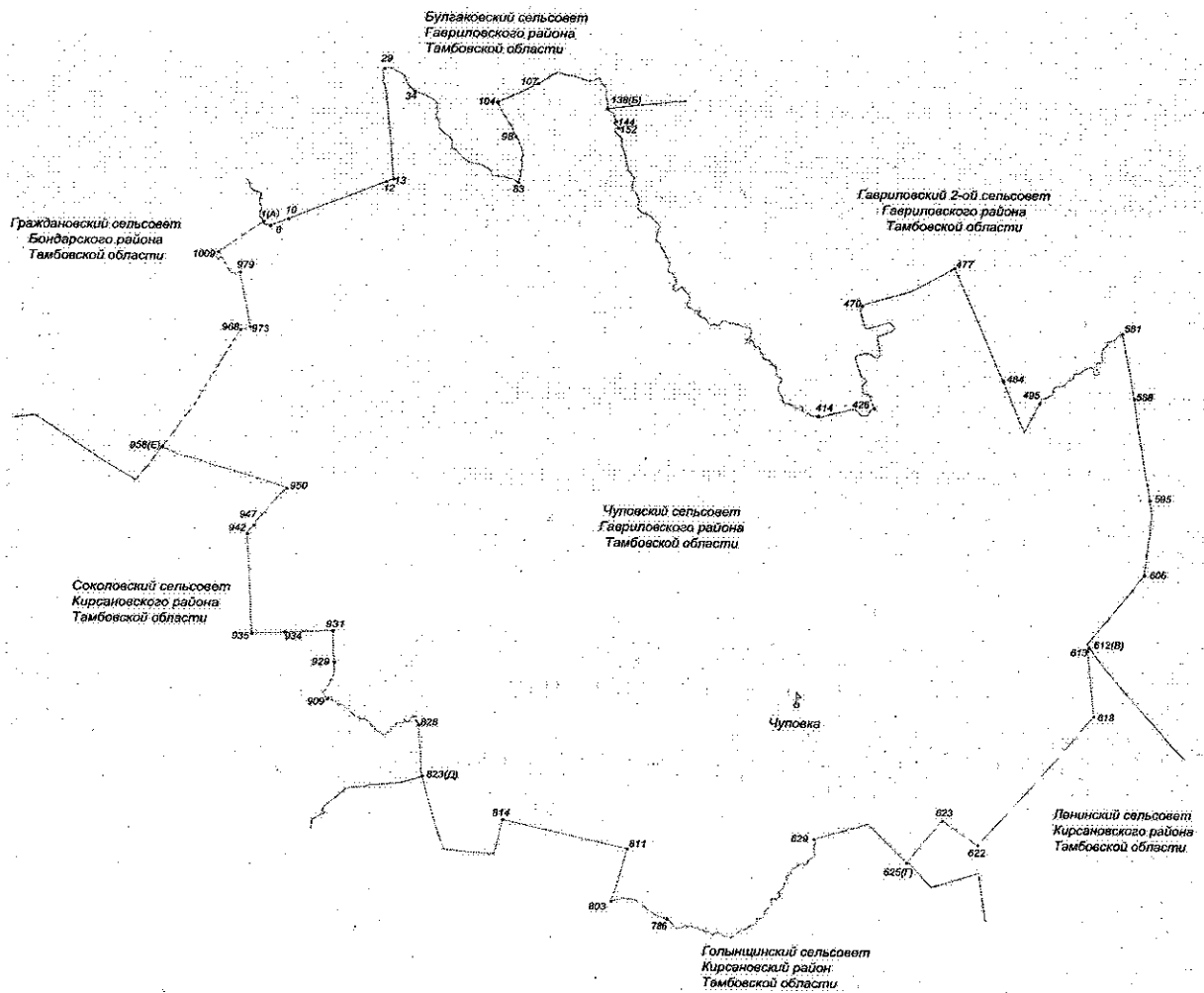
Название (номер) межевого знака	Дир. Угол (град. мин. сек.)			Проложение	X Координата	Y Координата
	107	13	23	25,57		
659					460977,59	1335338,45
	122	26	14	16,87		
660					460968,54	1335352,69
	109	1	6	13,04		
661					460964,29	1335365,02
	74	51	51	6,32		
662					460965,94	1335371,12
	43	16	35	22,10		
663					460982,03	1335386,27
	330	23	29	29,73		
664					461007,88	1335371,58
	34	51	33	10,60		
665					461016,58	1335377,64
	69	50	35	12,10		
666					461020,75	1335389,00
	53	14	37	37,33		
667					461043,09	1335418,91
	90	0	0	30,67		
668					461043,09	1335449,58
	39	23	57	20,58		
669					461058,99	1335462,64
	359	31	15	22,72		
670					461081,71	1335462,45
	344	3	27	26,18		
671					461106,88	1335455,26
	8	36	30	9,49		
672					461116,26	1335456,68
	40	34	11	13,82		
673					461126,76	1335465,67
	51	19	9	8,48		
674					461132,06	1335472,29
	96	33	20	28,20		
675					461128,84	1335500,31
	107	35	13	14,96		
676					461124,32	1335514,57
	85	12	42	15,45		
677					461125,61	1335529,97
	60	9	28	29,96		
678					461140,52	1335555,96
	66	11	23	10,70		
679					461144,84	1335565,75
	71	48	0	10,80		
680					461148,21	1335576,01

Название (номер) межевого знака	Дир. Угол (град. мин. сек.)			Проложение	X Координата	Y Координата
	54	29	6	20,55		
681					461160,15	1335592,74
	44	47	58	6,06		
682					461164,45	1335597,01
	326	13	51	22,07		
683					461182,80	1335584,74
	341	14	20	19,99		
684					461201,73	1335578,31
	21	25	40	11,39		
685					461212,33	1335582,47
	40	14	58	12,89		
686					461222,17	1335590,80
	86	37	45	30,27		
687					461223,95	1335621,02
	83	29	11	26,27		
688					461226,93	1335647,12
	50	57	5	23,94		
689					461242,01	1335665,71
	71	20	42	19,76		
690					461248,33	1335684,43
	329	27	27	36,62		
691					461279,87	1335665,82
	343	12	43	45,67		
692					461323,59	1335652,63
	43	48	21	11,87		
693					461332,16	1335660,85
	75	9	0	19,98		
694					461337,28	1335680,16
	57	30	26	6,11		
695					461340,56	1335685,31
	66	4	21	10,01		
696					461344,62	1335694,46
	65	37	44	16,94		
697					461351,61	1335709,89
	41	52	29	28,40		
698					461372,76	1335728,85
	352	1	1	30,31		
699					461402,78	1335724,64
	350	12	6	14,57		
700					461417,14	1335722,16
	19	16	42	61,88		
701					461475,55	1335742,59
	30	17	56	55,28		
702					461523,28	1335770,48

Название (номер) межевого знака	Дир. Угол (град. мин. сек.)			Проложение	X Координата	Y Координата
	7	41	24			
703				76,60	461599,19	1335780,73
	114	45	17	31,43		
704					461586,03	1335809,27
	128	29	56	503,62		
705					461272,53	1336203,41
	128	30	31	524,51		
706					460945,95	1336613,85
	7	10	23	302,40		
707					461245,98	1336651,61
	7	5	40	173,76		
708					461418,41	1336673,07
	20	39	58	7,31		
709					461425,25	1336675,65
	8	58	36	523,81		
710					461942,64	1336757,38
	8	50	37	257,64		
711					462197,22	1336796,99
	9	0	44	497,55		
712					462688,63	1336874,93
	8	37	48	496,76		
713					463179,77	1336949,47

Приложение 7
к Закону Тамбовской области «Об установлении границ
муниципальных образований Гавриловского района
Тамбовской области и определении места нахождения
их представительных органов и о признании
утратившими силу отдельных положений некоторых
законодательных актов Тамбовской области»

**Схема границ
муниципального образования - Чуповский сельсовет
Гавриловского района Тамбовской области**



Описание
границ муниципального образования -
Чуповский сельсовет
Гавриловского района Тамбовской области

I. Участок границы с муниципальным образованием - Булгаковский сельсовет Гавриловского района Тамбовской области (от А до Б)

Граница с муниципальным образованием – Булгаковский сельсовет проходит:

- от т.1(А) до т.8 - по середине р. Ирка;
- от т.8 до т.10 - по пастбищному участку;
- от т.10 до т.12 - по юго-восточной стороне лесополосы;
- от т.12 до т.13 - пересекая автодорогу «Тамбов-Пенза»;
- от т.13 до т.29 - по восточной стороне автодороги «Тамбов-Пенза»;
- от т.29 до т.34 - по ручью;
- от т.34 до т.83 - по середине р. Малая Ирка;
- от т.83 до т.98 - от р. Малая Ирка по ручью;
- от т.98 до т.104 - по северо-восточной стороне лесополосы;
- от т.104 до т.107 - по юго-восточной стороне лесополосы;
- от т.107 до т.138 (Б) - по середине ручья.

II. Участок границы с муниципальным образованием - Гавриловский 2-й сельсовет Гавриловского района Тамбовской области (от Б до В)

Граница с муниципальным образованием - Гавриловский 2-й сельсовет проходит:

- от т.138(Б) до т.144 - по середине р. Ольшанка;
- от т.144 до т.152 - по западной стороне пруда;
- от т.152 до т.414 - по середине р. Ирка;
- от т.414 до т.426 - по меже;
- от т.426 до т.470 - по восточной стороне лесного участка;
- от т.470 до т.477 - по юго-восточной стороне лесополосы;
- от т.477 до т.484 - по меже;
- от т.484 до т.495 - по пастбищному участку;
- от т.495 до т.581 - по середине р. Ирка;
- от т.581 до т.588 - по пастбищному участку;
- от т.588 до т.595 - по западной стороне лесополосы;
- от т.595 до т. 606 - по восточной стороне лесополосы;
- от т.606 до т.612(В) - по северо-западной стороне лесополосы.

III. Участок границы с муниципальным образованием – Ленинский сельсовет Кирсановского района Тамбовской области (от В до Г)

Граница с муниципальным образованием – Ленинский сельсовет Кирсановского района проходит:

- от т.612(В) до т.613 - пересекая автодорогу «Саратов-Тамбов»;
- от т.613 до т.618 - по меже;
- от т. 618 до т.622 - по юго-восточной стороне лесополосы;

- от т.622 до т.623 - по юго-западной стороне лесополосы, пересекая автодорогу «Саратов-Тамбов»;
- от т.623 до т.625(Г) - по северо-западной стороне автодороги «Саратов-Тамбов».

IV. Участок границы с муниципальным образованием – Голынщинский сельсовет Кирсановского района Тамбовской области (от Г до Д)

Граница с муниципальным образованием – Голынщинский сельсовет Кирсановского района проходит:

- от т.625(Г) до т.629 - по меже;
- от т.629 до т.786 - по ручью;
- от т.786 до т.803 - по середине пруда;
- от т.803 до т.811 - по юго-восточной стороне лесополосы;
- от т. 811 до т.814 - по южной стороне лесополосы;
- от т. 814 до т.823(Д) – по меже.

V. Участок границы с муниципальным образованием – Соколовский сельсовет Кирсановского района Тамбовской области (от Д до Е)

Граница с муниципальным образованием – Соколовский сельсовет Кирсановского района проходит:

- от т.823(Д) до т.828 - по меже;
- от т.828 до т.909 - по середине р. Большая Ира;
- от т.909 до т. 929 - по балке;
- от т.929 до т.931 - по восточной стороне лесополосы;
- от т.931 до т.934 - по меже;
- от т.934 до т.935 - по южной стороне лесополосы;
- от т.935 до т.942 - по западной стороне лесополосы;
- от т.942 до т.947 - пересекая автодорогу;
- от т.947 до т.950 – по пастбищному участку;
- от т.950 до т.958(Е) - по меже.

VI. Участок границы с муниципальным образованием - Граждановский сельсовет Бондарского района Тамбовской области (от Е до А)

Граница с муниципальным образованием – Граждановский сельсовет Бондарского района Тамбовской области проходит:

- от т.958(Е) до т.968 - по меже;
- от т.968 до т.973 - по ручью;
- от т.973 до т.979 - по меже;
- от т.979 до т.1009 - по ручью;
- от т.1009 до т.1(А) - по меже.

**Каталог координат
характерных точек границ муниципального образования -
Чуповский сельсовет Гавриловского района Тамбовской области**

Название (номер) межевого знака	Дирекционные углы (град. мин. сек.)	Длина линии(м)	X координата	Y координата
1			448084,56	1318539,72
	163° 38' 37"	33,13		
2			448052,77	1318549,05
	134° 51' 52"	17,92		
3			448040,13	1318561,75
	118° 26' 46"	39,51		
4			448021,31	1318596,49
	90° 16' 22"	35,69		
5			448021,14	1318632,18
	93° 39' 38"	25,06		
6			448019,54	1318657,19
	94° 59' 07"	3,22		
7			448019,26	1318660,4
	151° 08' 35"	8,72		
8			448011,62	1318664,61
	69° 34' 55"	194,46		
9			448079,46	1318846,85
	68° 18' 03"	163,17		
10			448139,79	1318998,46
	68° 12' 01"	1834,68		
11			448821,12	1320701,94
	68° 24' 46"	124,67		
12			448866,99	1320817,87
	76° 57' 45"	19,06		
13			448871,29	1320836,44
	354° 49' 25"	300,26		
14			449170,33	1320809,35
	355° 22' 34"	14,64		
15			449184,92	1320808,17
	356° 47' 44"	6,44		
16			449191,35	1320807,81
	356° 49' 24"	233,15		
17			449424,14	1320794,89
	356° 12' 28"	139,25		
18			449563,09	1320785,68
	356° 12' 34"	130,08		
19			449692,89	1320777,08
	354° 01' 34"	595,15		
20			450284,81	1320715,14
	353° 20' 32"	221,32		
21			450504,64	1320689,48
	351° 11' 50"	52,99		
22			450557,01	1320681,37
	341° 48' 44"	80,67		
23			450633,65	1320656,19
	331° 49' 55"	41,24		
24			450670,01	1320636,72
	45° 00' 56"	26,21		

Название (номер межевого знака)	Дирекционные углы (град. мин. сек.)	Длина линии(м)	X координата	Y координата
25			450688,54	1320655,26
	14° 17' 55"	18,54		
26			450706,51	1320659,84
	353° 13' 21"	146,42		
27			450851,91	1320642,56
	26° 44' 50"	49,26		
28			450895,9	1320664,73
	59° 18' 18"	16,46		
29			450904,3	1320678,88
	87° 26' 37"	103,8		
30			450908,93	1320782,58
	116° 54' 58"	138		
31			450846,46	1320905,63
	121° 14' 14"	135,06		
32			450776,42	1321021,11
	159° 38' 23"	195,88		
33			450592,78	1321089,26
	133° 05' 20"	160,73		
34			450482,98	1321206,64
	109° 41' 44"	162,87		
35			450428,09	1321359,98
	118° 15' 16"	229,96		
36			450319,23	1321562,54
	126° 35' 47"	48,58		
37			450290,27	1321601,54
	167° 50' 47"	50,35		
38			450241,05	1321612,14
	195° 15' 15"	51,81		
39			450191,07	1321598,51
	170° 32' 16"	34,55		
40			450156,99	1321604,19
	159° 13' 37"	23,49		
41			450135,03	1321612,52
	175° 52' 04"	31,5		
42			450103,61	1321614,79
	206° 33' 54"	32,18		
43			450074,83	1321600,4
	247° 55' 52"	15,12		
44			450069,15	1321586,39
	185° 24' 17"	28,14		
45			450041,14	1321583,74
	157° 43' 09"	49,93		
46			449994,94	1321602,67
	154° 49' 11"	97,89		
47			449906,35	1321644,32
	180° 19' 56"	65,51		
48			449840,84	1321643,94
	174° 52' 19"	29,65		
49			449811,31	1321646,59
	140° 31' 22"	50,03		
50			449772,69	1321678,4
	133° 10' 01"	83,57		
51			449715,52	1321739,35

Название (номер) межевого знака	Дирекционные углы (град. мин. сек.)	Длина линии(м)	X координата	Y координата
	124° 36' 17"	65,33		
52			449678,42	1321793,12
	128° 46' 40"	56,83		
53			449642,83	1321837,42
	147° 22' 54"	56,19		
54			449595,5	1321867,71
	170° 54' 47"	47,93		
55			449548,17	1321875,28
	186° 06' 42"	42,64		
56			449505,77	1321870,74
	187° 09' 28"	15,17		
57			449490,72	1321868,85
	169° 17' 49"	16,85		
58			449474,16	1321871,98
	158° 35' 27"	24,68		
59			449451,18	1321880,99
	121° 43' 19"	30,85		
60			449434,96	1321907,23
	124° 17' 00"	47,68		
61			449408,1	1321946,63
	139° 32' 09"	54,36		
62			449366,74	1321981,91
	139° 11' 04"	98,94		
63			449291,86	1322046,58
	133° 22' 32"	75,58		
64			449239,95	1322101,52
	127° 59' 57"	66,77		
65			449198,84	1322154,14
	103° 36' 56"	92,48		
66			449177,07	1322244,02
	101° 19' 03"	75,37		
67			449162,28	1322317,92
	108° 28' 35"	87,25		
68			449134,63	1322400,67
	117° 24' 31"	76,25		
69			449099,53	1322468,36
	118° 15' 55"	57,88		
70			449072,12	1322519,34
	132° 48' 48"	43,92		
71			449042,27	1322551,56
	156° 21' 14"	39,17		
72			449006,39	1322567,27
	169° 27' 11"	30,05		
73			448976,85	1322572,77
	144° 41' 49"	30,65		
74			448951,84	1322590,48
	90° 04' 41"	44,06		
75			448951,78	1322634,54
	102° 34' 21"	49,75		
76			448940,95	1322683,1
	97° 50' 04"	52,6		
77			448933,78	1322735,21
	92° 37' 39"	59,33		

Название (номер) межевого знака	Дирекционные углы (град. мин. сек.)	Длина линии(м)	X координата	Y координата
78			448931,06	1322794,48
	109° 07' 05"	67,63		
79			448908,91	1322858,38
	103° 40' 39"	60,43		
80			448894,62	1322917,1
	98° 19' 20"	49,74		
81			448887,42	1322966,32
	124° 40' 29"	49,71		
82			448859,14	1323007,2
	121° 13' 28"	49,77		
83			448833,34	1323049,76
	18° 04' 24"	95,19		
84			448923,83	1323079,29
	15° 52' 55"	48,42		
85			448970,4	1323092,54
	355° 02' 03"	52,45		
86			449022,65	1323088
	36° 29' 48"	34,38		
87			449050,29	1323108,45
	18° 38' 07"	34,36		
88			449082,85	1323119,43
	351° 43' 43"	44,77		
89			449127,15	1323112,99
	5° 32' 11"	86,34		
90			449213,09	1323121,32
	335° 06' 44"	40,49		
91			449249,82	1323104,28
	17° 30' 04"	51,61		
92			449299,04	1323119,8
	39° 15' 04"	40,1		
93			449330,09	1323145,17
	339° 32' 28"	67,69		
94			449393,51	1323121,51
	352° 19' 42"	49,66		
95			449442,73	1323114,88
	336° 28' 46"	111,48		
96			449544,95	1323070,39
	345° 42' 26"	49,82		
97			449593,23	1323058,09
	326° 18' 42"	92,14		
98			449669,9	1323006,98
	331° 15' 27"	100,4		
99			449757,93	1322958,7
	341° 33' 46"	80,82		
100			449834,6	1322933,14
	328° 09' 54"	226,8		
101			450027,28	1322813,51
	331° 18' 45"	149,36		
102			450158,31	1322741,81
	331° 06' 52"	92,56		
103			450239,35	1322697,1
	332° 49' 22"	61,11		
104			450293,71	1322669,19

Название (номер) межевого знака	Дирекционные углы (град. мин. сек.)	Длина линии(м)	X координата	Y координата
	65° 26' 44"	293,17		
105			450415,54	1322935,85
	65° 18' 18"	230,36		
106			450511,78	1323145,14
	63° 28' 12"	299,44		
107			450645,53	1323413,05
	65° 16' 06"	95,9		
108			450685,65	1323500,15
	55° 36' 14"	190,17		
109			450793,08	1323657,07
	62° 24' 12"	56,38		
110			450819,2	1323707,04
	56° 57' 00"	37,5		
111			450839,65	1323738,47
	63° 51' 17"	23,19		
112			450849,87	1323759,29
	94° 02' 30"	26,96		
113			450847,97	1323786,18
	123° 10' 03"	35,28		
114			450828,67	1323815,71
	104° 52' 35"	81,87		
115			450807,65	1323894,84
	101° 12' 01"	97,46		
116			450788,72	1323990,44
	101° 32' 03"	94,67		
117			450769,79	1324083,2
	110° 33' 32"	72,79		
118			450744,23	1324151,35
	105° 10' 20"	115,73		
119			450713,94	1324263,05
	121° 28' 17"	54,38		
120			450685,55	1324309,43
	79° 26' 27"	113,61		
121			450706,37	1324421,12
	60° 35' 03"	102,15		
122			450756,54	1324510,1
	154° 12' 40"	11,88		
123			450745,84	1324515,27
	156° 15' 24"	33,43		
124			450715,24	1324528,73
	146° 37' 31"	193,49		
125			450553,66	1324635,17
	135° 55' 09"	23,36		
126			450536,88	1324651,42
	138° 48' 51"	7,44		
127			450531,28	1324656,32
	180° 00' 00"	10,49		
128			450520,79	1324656,32
	206° 33' 15"	23,47		
129			450499,8	1324645,83
	208° 21' 06"	39,74		
130			450464,83	1324626,96
	193° 08' 46"	21,54		

Название (номер) межевого знака	Дирекционные углы (град. мин. сек.)	Длина линии(м)	X координата	Y координата
131			450443,85	1324622,06
	165° 04' 16"	43,44		
132			450401,88	1324633,25
	165° 28' 29"	58,53		
133			450345,22	1324647,93
	157° 29' 58"	31,04		
134			450316,54	1324659,81
	175° 13' 55"	42,11		
135			450274,58	1324663,31
	181° 19' 04"	30,44		
136			450244,15	1324662,61
	204° 25' 29"	29,58		
137			450217,22	1324650,38
	169° 24' 55"	22,16		
138			450195,44	1324654,45
	134° 27' 34"	19,49		
139			450181,79	1324668,36
	131° 59' 57"	53,76		
140			450145,82	1324708,31
	124° 09' 50"	69,77		
141			450106,64	1324766,04
	148° 23' 25"	17,34		
142			450091,87	1324775,13
	167° 32' 03"	70,18		
143			450023,34	1324790,28
	156° 00' 42"	69,83		
144			449959,54	1324818,67
	261° 17' 44"	18,77		
145			449956,7	1324800,12
	232° 01' 37"	15,37		
146			449947,24	1324788
	200° 48' 02"	8,5		
147			449939,29	1324784,98
	180° 56' 33"	23,1		
148			449916,19	1324784,6
	137° 40' 22"	23,05		
149			449899,15	1324800,12
	114° 21' 36"	44,05		
150			449880,98	1324840,25
	145° 29' 58"	14,71		
151			449868,86	1324848,58
	181° 20' 06"	32,19		
152			449836,68	1324847,83
	268° 11' 05"	35,99		
153			449835,54	1324811,86
	244° 34' 03"	13,58		
154			449829,71	1324799,6
	217° 07' 59"	12,19		
155			449819,99	1324792,24
	195° 50' 58"	16,4		
156			449804,21	1324787,76
	160° 59' 03"	32,13		
157			449773,83	1324798,23

Название (номер) межевого знака	Дирекционные углы (град. мин. сек.)	Длина линии(м)	X координата	Y координата
	148° 16' 39"	24,48		
158			449753,01	1324811,1
	128° 48' 57"	44,7		
159			449724,99	1324845,93
	131° 56' 30"	70,25		
160			449678,04	1324898,18
	141° 36' 17"	37,19		
161			449648,89	1324921,28
	166° 20' 45"	27,28		
162			449622,38	1324927,72
	183° 21' 17"	77,75		
163			449544,76	1324923,17
	179° 30' 30"	44,29		
164			449500,47	1324923,55
	159° 21' 52"	93,47		
165			449413	1324956,49
	159° 55' 13"	100,37		
166			449318,73	1324990,95
	166° 59' 03"	18,12		
167			449301,08	1324995,03
	172° 50' 27"	97,81		
168			449204,03	1325007,22
	184° 13' 47"	15,59		
169			449188,48	1325006,07
	140° 28' 45"	34,51		
170			449161,86	1325028,03
	163° 52' 23"	31,65		
171			449131,46	1325036,82
	179° 03' 26"	15,8		
172			449115,66	1325037,08
	189° 39' 51"	40,63		
173			449075,61	1325030,26
	157° 46' 48"	27,45		
174			449050,2	1325040,64
	117° 24' 13"	33		
175			449035,01	1325069,94
	142° 41' 49"	43,13		
176			449000,7	1325096,08
	157° 52' 08"	30,02		
177			448972,89	1325107,39
	122° 02' 28"	37,4		
178			448953,05	1325139,09
	142° 56' 20"	22,78		
179			448934,87	1325152,82
	188° 36' 53"	18,56		
180			448916,52	1325150,04
	239° 40' 07"	14,3		
181			448909,3	1325137,7
	180° 54' 55"	35,05		
182			448874,25	1325137,14
	212° 31' 10"	12,76		
183			448863,49	1325130,28
	182° 15' 45"	42,3		

Название (номер) межевого знака	Дирекционные углы (град. мин. сек.)	Длина линии(м)	X координата	Y координата
184			448821,22	1325128,61
	211° 09' 16"	29,9		
185			448795,63	1325113,14
	160° 40' 24"	23,57		
186			448773,39	1325120,94
	193° 16' 33"	40,02		
187			448734,44	1325111,75
	158° 37' 12"	34,34		
188			448702,46	1325124,27
	126° 58' 19"	65,21		
189			448663,24	1325176,37
	157° 00' 34"	109,17		
190			448562,74	1325219,01
	155° 17' 29"	68,06		
191			448500,91	1325247,46
	200° 32' 38"	27,5		
192			448475,16	1325237,81
	215° 22' 07"	28,78		
193			448451,69	1325221,15
	186° 53' 59"	34,71		
194			448417,23	1325216,98
	195° 33' 40"	23,97		
195			448394,14	1325210,55
	154° 59' 19"	18,8		
196			448377,1	1325218,5
	149° 41' 44"	23,25		
197			448357,03	1325230,23
	146° 27' 33"	40,43		
198			448323,33	1325252,57
	177° 54' 34"	10,42		
199			448312,92	1325252,95
	111° 47' 46"	40,77		
200			448297,78	1325290,81
	121° 09' 45"	38,05		
201			448278,09	1325323,37
	97° 39' 44"	42,6		
202			448272,41	1325365,59
	119° 43' 50"	19,84		
203			448262,57	1325382,82
	121° 31' 32"	36,2		
204			448243,64	1325413,68
	106° 30' 50"	21,32		
205			448237,58	1325434,12
	126° 05' 39"	16,4		
206			448227,92	1325447,37
	131° 18' 40"	24,95		
207			448211,45	1325466,11
	139° 45' 59"	94,97		
208			448138,95	1325527,45
	124° 29' 10"	38,13		
209			448117,36	1325558,88
	126° 18' 41"	38,99		
210			448094,27	1325590,3

Название (номер) межевого знака	Дирекционные углы (град. мин. сек.)	Длина линии(м)	X координата	Y координата
	152° 30' 37"	21,34		
211			448075,34	1325600,15
	151° 02' 34"	44,57		
212			448036,34	1325621,73
	187° 09' 11"	15,26		
213			448021,2	1325619,83
	210° 34' 03"	29,02		
214			447996,21	1325605,07
	206° 34' 27"	27,94		
215			447971,22	1325592,57
	177° 13' 53"	31,47		
216			447939,79	1325594,09
	200° 11' 57"	27,43		
217			447914,05	1325584,62
	227° 28' 34"	18,49		
218			447901,55	1325570,99
	210° 57' 50"	15,45		
219			447888,3	1325563,04
	151° 14' 09"	22,03		
220			447868,99	1325573,64
	190° 23' 11"	18,86		
221			447850,44	1325570,24
	205° 59' 41"	33,7		
222			447820,15	1325555,47
	185° 00' 19"	21,66		
223			447798,57	1325553,58
	151° 07' 31"	25,08		
224			447776,61	1325565,69
	116° 58' 15"	23,37		
225			447766,01	1325586,52
	106° 18' 27"	25,64		
226			447758,81	1325611,13
	123° 01' 16"	18,06		
227			447748,97	1325626,27
	144° 26' 58"	26,06		
228			447727,77	1325641,42
	163° 18' 25"	43,48		
229			447686,12	1325653,91
	144° 30' 42"	56,74		
230			447639,92	1325686,85
	150° 28' 30"	91,8		
231			447560,04	1325732,09
	151° 52' 32"	68,69		
232			447499,46	1325764,47
	146° 57' 33"	55,55		
233			447452,89	1325794,76
	171° 16' 04"	24,9		
234			447428,28	1325798,54
	181° 38' 39"	26,14		
235			447402,15	1325797,79
	131° 41' 02"	41,56		
236			447374,51	1325828,83
	177° 43' 26"	38,27		

Название (номер) межевого знака	Дирекционные углы (град. мин. сек.)	Длина линии(м)	X координата	Y координата
237			447336,27	1325830,35
	202° 48' 19"	36,15		
238			447302,95	1325816,34
	209° 11' 44"	44,24		
239			447264,33	1325794,76
	180° 00' 00"	18,55		
240			447245,78	1325794,76
	159° 04' 44"	13,78		
241			447232,91	1325799,68
	136° 49' 52"	25,45		
242			447214,35	1325817,09
	102° 09' 16"	39,52		
243			447206,03	1325855,72
	122° 06' 10"	29,94		
244			447190,12	1325881,08
	147° 31' 37"	24,68		
245			447169,3	1325894,33
	154° 07' 37"	27,77		
246			447144,31	1325906,45
	170° 10' 29"	19,98		
247			447124,62	1325909,86
	136° 13' 23"	12,59		
248			447115,53	1325918,57
	97° 13' 00"	24,04		
249			447112,51	1325942,42
	105° 25' 38"	11,39		
250			447109,48	1325953,4
	180° 00' 00"	21,2		
251			447088,28	1325953,4
	217° 58' 52"	35,07		
252			447060,64	1325931,82
	182° 56' 37"	7,4		
253			447053,25	1325931,44
	149° 39' 56"	20,61		
254			447035,46	1325941,85
	138° 54' 14"	21,6		
255			447019,18	1325956,05
	182° 50' 40"	19,14		
256			447000,06	1325955,1
	241° 43' 00"	19,99		
257			446990,59	1325937,5
	247° 11' 30"	21,98		
258			446982,07	1325917,24
	219° 07' 27"	18,3		
259			446967,87	1325905,69
	191° 17' 30"	18,33		
260			446949,89	1325902,1
	184° 21' 15"	37,41		
261			446912,59	1325899,26
	176° 02' 02"	27,33		
262			446885,33	1325901,15
	148° 51' 01"	9,51		
263			446877,19	1325906,07

Название (номер) межевого знака	Дирекционные углы (град. мин. сек.)	Длина линии(м)	X координата	Y координата
	120° 07' 00"	13,57		
264			446870,38	1325917,81
	93° 04' 41"	10,62		
265			446869,81	1325928,41
	84° 05' 35"	27,6		
266			446872,65	1325955,86
	69° 37' 08"	29,89		
267			446883,06	1325983,88
	52° 57' 30"	38,66		
268			446906,35	1326014,74
	40° 01' 41"	24,72		
269			446925,28	1326030,64
	46° 42' 31"	13,52		
270			446934,55	1326040,48
	72° 48' 44"	10,9		
271			446937,77	1326050,89
	92° 00' 57"	15,92		
272			446937,21	1326066,8
	144° 49' 02"	7,88		
273			446930,77	1326071,34
	157° 23' 47"	37,93		
274			446895,75	1326085,92
	147° 35' 39"	21,53		
275			446877,57	1326097,46
	134° 46' 59"	37,35		
276			446851,26	1326123,97
	139° 21' 41"	29,94		
277			446828,54	1326143,47
	123° 14' 30"	26,93		
278			446813,78	1326165,99
	135° 31' 34"	15,4		
279			446802,79	1326176,78
	151° 57' 07"	42,68		
280			446765,12	1326196,85
	163° 32' 41"	24,08		
281			446742,03	1326203,67
	179° 18' 47"	30,86		
282			446711,17	1326204,04
	204° 45' 24"	21,68		
283			446691,48	1326194,96
	234° 46' 37"	39,39		
284			446668,76	1326162,78
	203° 54' 33"	32,72		
285			446638,85	1326149,52
	188° 17' 52"	18,36		
286			446620,68	1326146,87
	166° 07' 04"	31,59		
287			446590,01	1326154,45
	146° 19' 02"	21,84		
288			446571,84	1326166,56
	117° 46' 43"	32,1		
289			446556,88	1326194,96
	102° 48' 19"	25,63		

Название (номер) межевого знака	Дирекционные углы (град. мин. сек.)	Длина линии(м)	X координата	Y координата
290			446551,2	1326219,95
	123° 16' 01"	63,84		
291			446516,18	1326273,33
	104° 59' 39"	32,93		
292			446507,66	1326305,14
	89° 00' 31"	76,3		
293			446508,98	1326381,43
	134° 21' 46"	12,71		
294			446500,09	1326390,52
	180° 28' 49"	11,93		
295			446488,16	1326390,42
	216° 32' 57"	10,01		
296			446480,12	1326384,46
	230° 43' 23"	28,86		
297			446461,85	1326362,12
	198° 42' 05"	13,6		
298			446448,97	1326357,76
	176° 08' 02"	19,72		
299			446429,29	1326359,09
	119° 26' 49"	102,82		
300			446378,74	1326448,63
	101° 44' 24"	29,78		
301			446372,68	1326477,79
	130° 59' 46"	53,67		
302			446337,47	1326518,3
	148° 44' 37"	89,02		
303			446261,37	1326564,49
	170° 30' 18"	11,52		
304			446250,01	1326566,39
	102° 16' 06"	26,73		
305			446244,33	1326592,51
	68° 16' 42"	48,1		
306			446262,13	1326637,19
	77° 14' 51"	20,57		
307			446266,67	1326657,25
	110° 25' 12"	37,98		
308			446253,42	1326692,84
	118° 39' 26"	37,12		
309			446235,62	1326725,41
	83° 05' 36"	37,75		
310			446240,16	1326762,89
	35° 04' 57"	17,12		
311			446254,17	1326772,73
	16° 10' 43"	51,65		
312			446303,77	1326787,12
	47° 39' 16"	23,06		
313			446319,3	1326804,16
	82° 23' 25"	42,67		
314			446324,95	1326846,45
	96° 55' 33"	19,99		
315			446322,54	1326866,29
	125° 53' 04"	43,03		
316			446297,32	1326901,15

Название (номер) межевого знака	Дирекционные углы (град. мин. сек.)	Длина линии(м)	X координата	Y координата
	109° 36' 05"	28,74		
317			446287,68	1326928,22
	109° 28' 07"	32,25		
318			446276,93	1326958,63
	77° 04' 59"	41,47		
319			446286,2	1326999,05
	108° 26' 35"	22,28		
320			446279,15	1327020,19
	148° 19' 36"	14,82		
321			446266,54	1327027,97
	109° 42' 07"	20,88		
322			446259,5	1327047,63
	87° 40' 04"	18,19		
323			446260,24	1327065,8
	67° 06' 15"	28,58		
324			446271,36	1327092,13
	115° 42' 51"	18,67		
325			446263,26	1327108,95
	127° 59' 57"	61,5		
326			446225,4	1327157,41
	98° 30' 31"	104,89		
327			446209,88	1327261,15
	99° 23' 55"	48,74		
328			446201,92	1327309,24
	125° 00' 26"	24,74		
329			446187,73	1327329,5
	165° 11' 11"	26,64		
330			446161,98	1327336,31
	179° 18' 26"	47,14		
331			446114,84	1327336,88
	186° 32' 39"	36,59		
332			446078,49	1327332,71
	226° 12' 23"	19,15		
333			446065,24	1327318,89
	185° 28' 58"	19,78		
334			446045,55	1327317
	167° 02' 27"	16,9		
335			446029,08	1327320,79
	196° 18' 04"	8,41		
336			446021,01	1327318,43
	243° 32' 26"	31,53		
337			446006,96	1327290,2
	232° 34' 58"	36,01		
338			445985,08	1327261,6
	204° 56' 53"	17,59		
339			445969,13	1327254,18
	189° 18' 06"	18,75		
340			445950,63	1327251,15
	149° 09' 44"	11,7		
341			445940,58	1327257,15
	124° 52' 54"	18,27		
342			445930,13	1327272,14
	86° 40' 44"	20,71		

Название (номер) межевого знака	Дирекционные углы (град. мин. сек.)	Длина линии(м)	X координата	Y координата
343			445931,33	1327292,82
	45° 59' 02"	22,65		
344			445947,07	1327309,11
	15° 11' 59"	27,23		
345			445973,35	1327316,25
	79° 01' 21"	28,73		
346			445978,82	1327344,45
	138° 13' 09"	26,82		
347			445958,82	1327362,32
	157° 57' 32"	114,08		
348			445853,08	1327405,13
	126° 10' 22"	22,03		
349			445840,08	1327422,91
	63° 25' 16"	37,1		
350			445856,68	1327456,09
	112° 48' 38"	6,01		
351			445854,35	1327461,63
	102° 55' 20"	11,85		
352			445851,7	1327473,18
	133° 08' 46"	12,46		
353			445843,18	1327482,27
	160° 11' 08"	22,33		
354			445822,17	1327489,84
	159° 04' 13"	24,05		
355			445799,71	1327498,43
	171° 21' 21"	40,99		
356			445759,19	1327504,59
	135° 05' 16"	64,66		
357			445713,4	1327550,24
	177° 37' 48"	13,54		
358			445699,87	1327550,8
	177° 22' 40"	41,31		
359			445658,6	1327552,69
	144° 14' 43"	23,33		
360			445639,67	1327566,32
	111° 48' 35"	25,95		
361			445630,03	1327590,41
	103° 13' 12"	70,14		
362			445613,99	1327658,69
	127° 29' 44"	8,61		
363			445608,75	1327665,52
	127° 32' 13"	43,12		
364			445582,48	1327699,71
	151° 49' 35"	66,27		
365			445524,06	1327731
	127° 34' 50"	23,55		
366			445509,7	1327749,66
	101° 21' 04"	27,28		
367			445504,33	1327776,41
	125° 08' 55"	8,39		
368			445499,5	1327783,27
	162° 18' 53"	16,2		
369			445484,07	1327788,19

Название (номер) межевого знака	Дирекционные углы (град. мин. сек.)	Длина линии(м)	X координата	Y координата
	172° 16' 44"	47,93		
370			445436,57	1327794,63
	183° 19' 47"	55,95		
371			445380,71	1327791,38
	154° 53' 51"	65,01		
372			445321,84	1327818,96
	136° 23' 13"	26,88		
373			445302,38	1327837,5
	136° 15' 56"	4,8		
374			445298,91	1327840,82
	96° 33' 33"	43,07		
375			445293,99	1327883,61
	138° 48' 43"	24,14		
376			445275,82	1327899,51
	182° 40' 22"	32,6		
377			445243,26	1327897,99
	207° 28' 22"	53,35		
378			445195,93	1327873,38
	215° 01' 21"	44,85		
379			445159,2	1327847,64
	195° 32' 58"	52,26		
380			445108,85	1327833,63
	188° 32' 09"	22,97		
381			445086,13	1327830,22
	158° 19' 49"	29,87		
382			445058,37	1327841,25
	150° 38' 24"	67,22		
383			444999,78	1327874,21
	143° 00' 25"	56,7		
384			444954,49	1327908,33
	160° 05' 07"	35,14		
385			444921,45	1327920,3
	212° 54' 06"	23,58		
386			444901,65	1327907,49
	156° 49' 50"	28,31		
387			444875,62	1327918,63
	149° 37' 23"	31,82		
388			444848,17	1327934,72
	129° 54' 47"	28,63		
389			444829,8	1327956,68
	93° 32' 13"	73,59		
390			444825,26	1328030,13
	111° 17' 29"	31,29		
391			444813,9	1328059,28
	124° 39' 12"	37,28		
392			444792,7	1328089,95
	139° 40' 50"	59,1		
393			444747,64	1328128,19
	114° 21' 05"	39,48		
394			444731,36	1328164,16
	84° 58' 30"	34,59		
395			444734,39	1328198,62
	65° 02' 52"	35,91		

Название (номер) межевого знака	Дирекционные углы (град. мин. сек.)	Длина линии(м)	X координата	Y координата
396			444749,54	1328231,18
	49° 19' 43"	31,95		
397			444770,36	1328255,41
	106° 48' 55"	17,01		
398			444765,44	1328271,69
	145° 00' 36"	23,11		
399			444746,51	1328284,94
	189° 45' 06"	49,18		
400			444698,04	1328276,61
	165° 39' 13"	18,36		
401			444680,25	1328281,16
	123° 48' 42"	49,67		
402			444652,61	1328322,43
	135° 00' 00"	34,8		
403			444628	1328347,04
	77° 54' 45"	10,84		
404			444630,27	1328357,64
	50° 57' 47"	18,04		
405			444641,63	1328371,65
	24° 49' 30"	22,53		
406			444662,08	1328381,11
	106° 00' 09"	5,51		
407			444660,56	1328386,41
	139° 57' 15"	24,73		
408			444641,63	1328402,32
	147° 13' 52"	26,57		
409			444619,29	1328416,7
	172° 50' 49"	15,26		
410			444604,15	1328418,6
	118° 42' 50"	18,13		
411			444595,44	1328434,5
	90° 33' 49"	38,62		
412			444595,06	1328473,12
	67° 14' 34"	38,18		
413			444609,83	1328508,33
	100° 06' 43"	55,25		
414			444600,13	1328562,72
	129° 41' 00"	46,25		
415			444570,6	1328598,31
	73° 31' 22"	206,89		
416			444629,28	1328796,7
	75° 57' 45"	231,82		
417			444685,51	1329021,6
	73° 51' 57"	149,2		
418			444726,97	1329164,92
	89° 21' 07"	67,2		
419			444727,73	1329232,12
	124° 18' 34"	72,88		
420			444686,65	1329292,32
	143° 13' 43"	90,76		
421			444613,95	1329346,65
	89° 08' 24"	88,61		
422			444615,28	1329435,25

Название (номер) межевого знака	Дирекционные углы (град. мин. сек.)	Длина линии(м)	X координата	Y координата
	89° 27' 45"	20,25		
423			444615,47	1329455,5
	29° 44' 54"	61,04		
424			444668,47	1329485,79
	35° 22' 47"	48,07		
425			444707,66	1329513,62
	56° 43' 57"	79,35		
426			444751,19	1329579,97
	341° 27' 40"	247,62		
427			444985,96	1329501,24
	347° 04' 04"	11,71		
428			444997,37	1329498,62
	280° 39' 58"	34,04		
429			445003,67	1329465,17
	269° 53' 27"	36,73		
430			445003,6	1329428,44
	292° 36' 00"	28,91		
431			445014,71	1329401,75
	293° 56' 34"	26,49		
432			445025,46	1329377,54
	334° 49' 04"	22,61		
433			445045,92	1329367,92
	4° 16' 03"	52,55		
434			445098,32	1329371,83
	349° 08' 50"	52,37		
435			445149,75	1329361,97
	27° 28' 59"	25,68		
436			445172,53	1329373,82
	45° 50' 05"	56,31		
437			445211,76	1329414,21
	37° 25' 41"	34,29		
438			445238,99	1329435,05
	347° 08' 15"	33,15		
439			445271,31	1329427,67
	303° 27' 20"	51,48		
440			445299,69	1329384,72
	304° 38' 22"	47,38		
441			445326,62	1329345,74
	339° 17' 41"	203,73		
442			445517,19	1329273,71
	344° 46' 28"	172,11		
443			445683,26	1329228,51
	44° 56' 54"	39,14		
444			445710,96	1329256,16
	76° 01' 20"	147,26		
445			445746,53	1329399,06
	87° 08' 21"	73,33		
446			445750,19	1329472,3
	110° 08' 03"	57,06		
447			445730,55	1329525,87
	122° 48' 24"	69,8		
448			445692,73	1329584,54
	122° 46' 18"	45,34		

Название (номер) межевого знака	Дирекционные углы (град. мин. сек.)	Длина линии(м)	X координата	Y координата
449			445668,19	1329622,66
	89° 48' 54"	24,78		
450			445668,27	1329647,44
	56° 24' 16"	26,89		
451			445683,15	1329669,84
	20° 20' 34"	35,53		
452			445716,46	1329682,19
	355° 12' 12"	131,55		
453			445847,55	1329671,19
	350° 43' 54"	174,84		
454			446020,11	1329643,03
	6° 21' 06"	32,99		
455			446052,9	1329646,68
	35° 47' 01"	26,8		
456			446074,64	1329662,35
	72° 33' 33"	110,1		
457			446107,64	1329767,39
	67° 50' 20"	155,91		
458			446166,45	1329911,78
	45° 01' 55"	50,71		
459			446202,29	1329947,66
	354° 05' 08"	23,78		
460			446225,94	1329945,21
	325° 23' 34"	62,72		
461			446277,56	1329909,59
	307° 05' 40"	69,4		
462			446319,42	1329854,23
	258° 24' 04"	48,99		
463			446309,57	1329806,24
	253° 18' 40"	357,66		
464			446206,86	1329463,65
	269° 55' 27"	30,23		
465			446206,82	1329433,42
	300° 19' 21"	23,75		
466			446218,81	1329412,92
	341° 09' 46"	45,03		
467			446261,43	1329398,38
	344° 19' 10"	257,96		
468			446509,79	1329328,66
	0° 00' 32"	64,63		
469			446574,42	1329328,67
	26° 30' 14"	54,41		
470			446623,11	1329352,95
	59° 46' 05"	70,35		
471			446658,53	1329413,73
	74° 46' 48"	469,75		
472			446781,85	1329867
	73° 12' 19"	417,41		
473			446902,46	1330266,61
	61° 07' 28"	261,79		
474			447028,88	1330495,85
	60° 50' 20"	185,63		
475			447119,33	1330657,95

Название (номер межевого знака)	Дирекционные углы (град. мин. сек.)	Длина линии(м)	X координата	Y координата
	60° 51' 57"	4,19		
476			447121,37	1330661,61
	60° 50' 09"	416,96		
477			447324,56	1331025,71
	156° 15' 10"	929,32		
478			446473,92	1331399,95
	162° 36' 12"	16,05		
479			446458,6	1331404,75
	156° 38' 55"	46,75		
480			446415,68	1331423,28
	157° 07' 59"	863,35		
481			445620,18	1331758,77
	156° 12' 07"	230,13		
482			445409,62	1331851,63
	156° 21' 41"	140,68		
483			445280,74	1331908,04
	150° 55' 56"	16,8		
484			445266,06	1331916,2
	157° 07' 52"	840,17		
485			444491,93	1332242,71
	157° 07' 10"	2,37		
486			444489,75	1332243,63
	157° 07' 51"	74,24		
487			444421,35	1332272,48
	157° 07' 55"	94,88		
488			444333,93	1332309,35
	27° 53' 56"	78,58		
489			444403,38	1332346,12
	27° 54' 03"	520,26		
490			444863,16	1332589,57
	27° 55' 15"	3,78		
491			444866,5	1332591,34
	27° 54' 12"	49,02		
492			444909,82	1332614,28
	34° 40' 10"	12,66		
493			444920,23	1332621,48
	7° 28' 14"	9,46		
494			444929,61	1332622,71
	29° 49' 00"	13,88		
495			444941,65	1332629,61
	49° 50' 01"	14,43		
496			444950,96	1332640,64
	67° 23' 59"	15,85		
497			444957,05	1332655,27
	78° 57' 56"	37,93		
498			444964,31	1332692,5
	71° 04' 37"	27,84		
499			444973,34	1332718,84
	63° 26' 41"	26,17		
500			444985,04	1332742,25
	67° 57' 49"	43,9		
501			445001,51	1332782,94
	51° 28' 01"	36,73		

Название (номер) межевого знака	Дирекционные углы (град. мин. сек.)	Длина линии(м)	X координата	Y координата
502			445024,39	1332811,67
	39° 23' 54"	32,24		
503			445049,3	1332832,13
	25° 21' 07"	24,08		
504			445071,06	1332842,44
	1° 44' 11"	22,11		
505			445093,16	1332843,11
	333° 52' 42"	18,49		
506			445109,76	1332834,97
	354° 24' 20"	15,69		
507			445125,38	1332833,44
	20° 20' 11"	16,49		
508			445140,84	1332839,17
	41° 46' 24"	18,72		
509			445154,8	1332851,64
	64° 07' 31"	28,21		
510			445167,11	1332877,02
	79° 27' 59"	76,58		
511			445181,11	1332952,31
	87° 16' 34"	32,62		
512			445182,66	1332984,89
	78° 27' 58"	28,61		
513			445188,38	1333012,92
	66° 26' 08"	32,89		
514			445201,53	1333043,07
	51° 47' 02"	26,22		
515			445217,75	1333063,67
	37° 58' 45"	47,73		
516			445255,37	1333093,04
	40° 52' 24"	26,04		
517			445275,06	1333110,08
	53° 18' 22"	24,08		
518			445289,45	1333129,39
	69° 47' 58"	35,1		
519			445301,57	1333162,33
	68° 58' 32"	31,64		
520			445312,92	1333191,86
	50° 36' 12"	27,45		
521			445330,34	1333213,07
	15° 12' 19"	40,41		
522			445369,34	1333223,67
	13° 54' 32"	42,52		
523			445410,61	1333233,89
	52° 52' 30"	16,62		
524			445420,64	1333247,14
	88° 40' 42"	32,95		
525			445421,4	1333280,08
	90° 29' 14"	44,68		
526			445421,02	1333324,76
	73° 01' 24"	33,05		
527			445430,67	1333356,37
	35° 15' 41"	36,41		
528			445460,4	1333377,39

Название (номер) межевого знака	Дирекционные углы (град. мин. сек.)	Длина линии(м)	X координата	Y координата
	42° 25' 26"	20,77		
529			445475,73	1333391,4
	69° 48' 03"	27,43		
530			445485,2	1333417,14
	76° 46' 18"	29,76		
531			445492,01	1333446,11
	57° 55' 33"	50,26		
532			445518,7	1333488,7
	69° 12' 43"	45,36		
533			445534,8	1333531,11
	93° 49' 44"	28,45		
534			445532,9	1333559,5
	118° 32' 10"	24,58		
535			445521,16	1333581,09
	150° 10' 08"	29,67		
536			445495,42	1333595,85
	176° 57' 37"	35,64		
537			445459,83	1333597,74
	188° 07' 48"	18,74		
538			445441,28	1333595,09
	182° 31' 13"	17,06		
539			445424,24	1333594,34
	154° 40' 28"	15,92		
540			445409,85	1333601,15
	120° 23' 58"	20,2		
541			445399,63	1333618,57
	85° 19' 14"	23,17		
542			445401,52	1333641,66
	72° 26' 13"	31,38		
543			445410,99	1333671,58
	38° 35' 36"	21,55		
544			445427,83	1333685,02
	1° 19' 24"	24,25		
545			445452,07	1333685,58
	307° 21' 35"	14,04		
546			445460,59	1333674,42
	313° 10' 47"	17,14		
547			445472,32	1333661,92
	335° 25' 01"	24,57		
548			445494,66	1333651,7
	350° 22' 17"	22,66		
549			445517	1333647,91
	359° 29' 55"	65,12		
550			445582,12	1333647,34
	16° 17' 21"	27,02		
551			445608,06	1333654,92
	61° 31' 57"	23,04		
552			445619,04	1333675,17
	91° 49' 17"	53,8		
553			445617,33	1333728,94
	64° 09' 11"	19,98		
554			445626,04	1333746,92
	40° 24' 56"	18,4		

Название (номер межевого знака)	Дирекционные углы (град. мин. сек.)	Длина линии(м)	X координата	Y координата
555			445640,05	1333758,85
	5° 27' 20"	17,88		
556			445657,85	1333760,55
	344° 39' 07"	20,02		
557			445677,16	1333755,25
	347° 23' 18"	16,49		
558			445693,25	1333751,65
	356° 48' 28"	30,53		
559			445723,73	1333749,95
	6° 02' 56"	32,36		
560			445755,91	1333753,36
	340° 20' 59"	22,51		
561			445777,11	1333745,79
	9° 22' 12"	41,83		
562			445818,38	1333752,6
	19° 42' 22"	59,73		
563			445874,61	1333772,74
	40° 33' 24"	34,87		
564			445901,1	1333795,41
	61° 39' 07"	32,77		
565			445916,66	1333824,25
	52° 28' 14"	14,25		
566			445925,34	1333835,55
	29° 00' 29"	11,96		
567			445935,8	1333841,35
	12° 33' 55"	20,5		
568			445955,81	1333845,81
	8° 02' 04"	35,56		
569			445991,02	1333850,78
	28° 42' 03"	13,68		
570			446003,02	1333857,35
	53° 03' 33"	9,68		
571			446008,84	1333865,09
	93° 36' 51"	19,83		
572			446007,59	1333884,88
	85° 03' 01"	28,63		
573			446010,06	1333913,4
	77° 22' 01"	48,92		
574			446020,76	1333961,14
	58° 08' 59"	30,93		
575			446037,08	1333987,41
	46° 33' 16"	17,46		
576			446049,09	1334000,09
	31° 28' 44"	40,25		
577			446083,42	1334021,11
	31° 44' 51"	34,86		
578			446113,06	1334039,45
	56° 24' 01"	15,85		
579			446121,83	1334052,65
	74° 40' 23"	56,63		
580			446136,8	1334107,27
	59° 39' 08"	18,51		
581			446146,15	1334123,24

Название (номер) межевого знака	Дирекционные углы (град. мин. сек.)	Длина линии(м)	X координата	Y координата
	169° 49' 05"	27,49		
582			446119,09	1334128,1
	168° 23' 21"	215,19		
583			445908,3	1334171,41
	169° 11' 12"	561,32		
584			445356,95	1334276,72
	169° 12' 24"	32,84		
585			445324,69	1334282,87
	169° 13' 25"	30,97		
586			445294,27	1334288,66
	169° 46' 07"	41,15		
587			445253,77	1334295,97
	169° 05' 41"	292,99		
588			444966,07	1334351,4
	172° 31' 18"	231,58		
589			444736,46	1334381,54
	171° 33' 28"	346,7		
590			444393,52	1334432,44
	170° 23' 39"	438,07		
591			443961,59	1334505,54
	169° 49' 53"	264,75		
592			443701	1334552,28
	171° 51' 22"	17,79		
593			443683,39	1334554,8
	170° 15' 58"	311,4		
594			443376,47	1334607,45
	170° 35' 24"	257,8		
595			443122,14	1334649,6
	168° 01' 53"	39,06		
596			443083,93	1334657,7
	169° 53' 09"	221,51		
597			442865,86	1334696,6
	186° 59' 17"	211,24		
598			442656,19	1334670,9
	185° 11' 59"	39,39		
599			442616,96	1334667,33
	185° 57' 20"	157,77		
600			442460,04	1334650,96
	187° 48' 29"	61,39		
601			442399,22	1334642,62
	187° 59' 22"	215,48		
602			442185,83	1334612,67
	186° 31' 27"	162,64		
603			442024,24	1334594,19
	187° 27' 31"	223,94		
604			441802,19	1334565,12
	187° 33' 55"	10,33		
605			441791,95	1334563,76
	187° 34' 49"	34,04		
606			441758,21	1334559,27
	219° 10' 48"	429,75		
607			441425,08	1334287,77
	219° 53' 36"	1131,16		

Название (номер) межевого знака	Дирекционные углы (град. мин. сек.)	Длина линии(м)	X координата	Y координата
608			440557,21	1333562,29
	220° 57' 26"	75,62		
609			440500,1	1333512,72
	166° 29' 31"	52,1		
610			440449,44	1333524,89
	153° 48' 20"	13,14		
611			440437,65	1333530,69
	153° 48' 30"	6,86		
612			440431,49	1333533,72
	198° 37' 00"	72,83		
613			440362,47	1333510,47
	174° 02' 13"	38,41		
614			440324,27	1333514,46
	170° 10' 02"	23,13		
615			440301,48	1333518,41
	174° 17' 53"	244,28		
616			440058,41	1333542,68
	174° 17' 51"	880,72		
617			439182,05	1333630,19
	174° 18' 04"	14,6		
618			439167,52	1333631,64
	221° 06' 01"	941,54		
619			438458,01	1333012,69
	222° 21' 40"	1087,31		
620			437654,58	1332280,06
	222° 42' 33"	1153,8		
621			436806,76	1331497,46
	304° 14' 11"	18,33		
622			436817,07	1331482,31
	304° 13' 46"	766,44		
623			437248,2	1330848,62
	220° 23' 53"	516,27		
624			436855,03	1330514,03
	219° 29' 45"	483,02		
625			436482,3	1330206,82
	314° 57' 38"	976,65		
626			437172,42	1329515,75
	253° 58' 50"	769,71		
627			436960,01	1328775,93
	254° 06' 50"	78,14		
628			436938,62	1328700,77
	252° 50' 29"	177,75		
629			436886,18	1328530,93
	128° 46' 29"	49,88		
630			436854,94	1328569,82
	200° 33' 27"	47,47		
631			436810,49	1328553,15
	212° 54' 49"	37,05		
632			436779,39	1328533,02
	170° 53' 29"	50,85		
633			436729,18	1328541,07
	179° 22' 23"	80,43		
634			436648,75	1328541,95

Название (номер) межевого знака	Дирекционные углы (град. мин. сек.)	Длина линии(м)	X координата	Y координата
	163° 27' 25"	29,5		
635			436620,47	1328550,35
	196° 23' 07"	39,17		
636			436582,89	1328539,3
	214° 30' 51"	26,23		
637			436561,28	1328524,44
	237° 17' 52"	30,24		
638			436544,94	1328498,99
	246° 53' 55"	40,27		
639			436529,14	1328461,95
	225° 08' 57"	27,14		
640			436510	1328442,71
	219° 44' 12"	37,23		
641			436481,37	1328418,91
	207° 28' 26"	30,45		
642			436454,35	1328404,86
	205° 38' 05"	26,72		
643			436430,26	1328393,3
	232° 42' 04"	17,1		
644			436419,9	1328379,7
	281° 46' 46"	14,84		
645			436422,93	1328365,17
	311° 41' 16"	24,6		
646			436439,29	1328346,8
	287° 31' 21"	19,46		
647			436445,15	1328328,24
	260° 56' 51"	17,92		
648			436442,33	1328310,54
	244° 08' 57"	28,35		
649			436429,97	1328285,03
	245° 37' 50"	44,59		
650			436411,57	1328244,41
	226° 09' 57"	35,1		
651			436387,26	1328219,09
	236° 26' 34"	27,52		
652			436372,05	1328196,16
	228° 39' 52"	22,35		
653			436357,29	1328179,38
	223° 02' 34"	28,16		
654			436336,71	1328160,16
	253° 07' 56"	26,36		
655			436329,06	1328134,93
	236° 06' 39"	15,96		
656			436320,16	1328121,68
	202° 18' 11"	16,55		
657			436304,85	1328115,4
	176° 23' 29"	23,2		
658			436281,7	1328116,86
	165° 59' 23"	15,99		
659			436266,19	1328120,73
	193° 38' 06"	18,71		
660			436248,01	1328116,32
	208° 10' 08"	11,18		

Название (номер) межевого знака	Дирекционные углы (град. мин. сек.)	Длина линии(м)	X координата	Y координата
661			436238,15	1328111,04
	248° 22' 11"	17,42		
662			436231,73	1328094,85
	271° 00' 07"	21,73		
663			436232,11	1328073,12
	249° 25' 09"	21,53		
664			436224,54	1328052,96
	231° 30' 49"	23,75		
665			436209,76	1328034,37
	181° 32' 09"	25,37		
666			436184,4	1328033,69
	170° 28' 31"	24,17		
667			436160,56	1328037,69
	183° 27' 39"	18,88		
668			436141,71	1328036,55
	188° 56' 59"	16,91		
669			436125,01	1328033,92
	224° 53' 30"	18,69		
670			436111,77	1328020,73
	209° 43' 23"	22,73		
671			436092,03	1328009,46
	199° 15' 00"	18,9		
672			436074,19	1328003,23
	184° 47' 33"	18,19		
673			436056,06	1328001,71
	193° 44' 22"	24,34		
674			436032,42	1327995,93
	199° 56' 06"	24,4		
675			436009,48	1327987,61
	203° 45' 26"	29,49		
676			435982,49	1327975,73
	235° 24' 21"	18,28		
677			435972,11	1327960,68
	249° 05' 54"	25,42		
678			435963,04	1327936,93
	243° 31' 06"	27,7		
679			435950,69	1327912,14
	225° 00' 00"	16,14		
680			435939,28	1327900,73
	186° 45' 07"	13,52		
681			435925,85	1327899,14
	158° 56' 54"	23,13		
682			435904,26	1327907,45
	155° 45' 15"	20,11		
683			435885,92	1327915,71
	181° 12' 03"	19,56		
684			435866,36	1327915,3
	198° 42' 03"	38,83		
685			435829,58	1327902,85
	197° 10' 22"	18,66		
686			435811,75	1327897,34
	207° 36' 43"	23,5		
687			435790,93	1327886,45

Название (номер) межевого знака	Дирекционные углы (град. мин. сек.)	Длина линии(м)	X координата	Y координата
	220° 00' 17"	14,37		
688			435779,92	1327877,21
	257° 01' 19"	10,38		
689			435777,59	1327867,1
	292° 42' 38"	12,64		
690			435782,47	1327855,44
	299° 16' 45"	23,04		
691			435793,74	1327835,34
	291° 34' 58"	16,07		
692			435799,65	1327820,4
	283° 23' 14"	20,56		
693			435804,41	1327800,4
	269° 03' 25"	17,01		
694			435804,13	1327783,39
	229° 24' 22"	24,94		
695			435787,9	1327764,45
	202° 08' 12"	21,26		
696			435768,21	1327756,44
	165° 47' 29"	67,71		
697			435702,57	1327773,06
	182° 04' 40"	23,45		
698			435679,14	1327772,21
	215° 34' 01"	27,18		
699			435657,03	1327756,4
	236° 30' 37"	30,94		
700			435639,96	1327730,6
	239° 39' 48"	32,43		
701			435623,58	1327702,61
	240° 32' 35"	42,46		
702			435602,7	1327665,64
	226° 25' 12"	25,11		
703			435585,39	1327647,45
	201° 48' 28"	16,88		
704			435569,72	1327641,18
	174° 41' 00"	37,77		
705			435532,11	1327644,68
	188° 47' 02"	30,12		
706			435502,34	1327640,08
	211° 39' 22"	30,94		
707			435476	1327623,84
	214° 38' 03"	24,91		
708			435455,5	1327609,68
	257° 24' 07"	23,29		
709			435450,42	1327586,95
	236° 27' 15"	27,52		
710			435435,21	1327564,01
	245° 15' 49"	13,45		
711			435429,58	1327551,79
	271° 12' 01"	19,57		
712			435429,99	1327532,22
	262° 13' 48"	21,15		
713			435427,13	1327511,26
	231° 34' 55"	13,69		

Название (номер) межевого знака	Дирекционные углы (град. мин. сек.)	Длина линии(м)	X координата	Y координата
714			435418,62	1327500,53
	191° 50' 48"	19,68		
715			435399,36	1327496,49
	181° 12' 03"	19,56		
716			435379,8	1327496,08
	206° 51' 42"	23,33		
717			435358,99	1327485,54
	212° 33' 30"	28,23		
718			435335,2	1327470,35
	212° 09' 32"	18,58		
719			435319,47	1327460,46
	254° 47' 06"	17,57		
720			435314,86	1327443,51
	273° 33' 06"	23,24		
721			435316,3	1327420,31
	256° 52' 13"	22,23		
722			435311,25	1327398,66
	241° 53' 14"	15,07		
723			435304,15	1327385,37
	247° 17' 15"	39		
724			435289,09	1327349,39
	227° 07' 16"	29,23		
725			435269,2	1327327,97
	217° 44' 13"	25,5		
726			435249,03	1327312,36
	237° 05' 06"	20,5		
727			435237,89	1327295,15
	267° 03' 34"	30,8		
728			435236,31	1327264,39
	245° 18' 03"	36,81		
729			435220,93	1327230,95
	251° 07' 40"	42,26		
730			435207,26	1327190,96
	235° 01' 11"	75,63		
731			435163,9	1327128,99
	227° 55' 38"	84,18		
732			435107,49	1327066,5
	250° 39' 33"	45,8		
733			435092,32	1327023,28
	246° 43' 59"	16,48		
734			435085,81	1327008,14
	295° 55' 13"	57,24		
735			435110,83	1326956,66
	270° 00' 00"	37,48		
736			435110,83	1326919,18
	274° 48' 21"	49,77		
737			435115	1326869,58
	309° 43' 59"	26,34		
738			435131,84	1326849,32
	324° 08' 30"	26,17		
739			435153,05	1326833,99
	312° 34' 47"	25,45		
740			435170,27	1326815,25

Название (номер) межевого знака	Дирекционные углы (град. мин. сек.)	Длина линии(м)	X координата	Y координата
	295° 31' 32"	16,27		
741			435177,28	1326800,57
	277° 19' 53"	19,28		
742			435179,74	1326781,45
	263° 47' 19"	15,71		
743			435178,04	1326765,83
	248° 51' 29"	20,49		
744			435170,65	1326746,72
	228° 27' 52"	42,24		
745			435142,64	1326715,1
	247° 14' 28"	21,56		
746			435134,3	1326695,22
	271° 33' 15"	21,02		
747			435134,87	1326674,21
	295° 48' 07"	19,14		
748			435143,2	1326656,98
	325° 43' 27"	30,93		
749			435168,76	1326639,56
	318° 10' 21"	21,85		
750			435185,04	1326624,99
	295° 56' 22"	15,16		
751			435191,67	1326611,36
	264° 38' 57"	14,26		
752			435190,34	1326597,16
	257° 36' 25"	35,27		
753			435182,77	1326562,71
	278° 06' 43"	13,39		
754			435184,66	1326549,45
	324° 19' 25"	24,01		
755			435204,16	1326535,45
	336° 11' 31"	21,11		
756			435223,47	1326526,93
	312° 23' 17"	11,79		
757			435231,42	1326518,22
	283° 34' 07"	11,3		
758			435234,07	1326507,24
	248° 37' 29"	19,73		
759			435226,88	1326488,87
	260° 27' 19"	26,29		
760			435222,52	1326462,94
	283° 27' 44"	17,91		
761			435226,69	1326445,52
	314° 16' 52"	21,41		
762			435241,64	1326430,19
	323° 52' 02"	29,54		
763			435265,5	1326412,77
	312° 15' 48"	11,26		
764			435273,07	1326404,44
	275° 45' 40"	16,94		
765			435274,77	1326387,59
	231° 47' 28"	18,06		
766			435263,6	1326373,4
	256° 42' 42"	24,71		

Название (номер) межевого знака	Дирекционные углы (град. мин. сек.)	Длина линии(м)	X координата	Y координата
767			435257,92	1326349,35
	287° 02' 29"	21,97		
768			435264,36	1326328,34
	302° 26' 15"	33,88		
769			435282,53	1326299,75
	295° 34' 27"	18,88		
770			435290,68	1326282,72
	267° 32' 19"	13,27		
771			435290,11	1326269,46
	226° 00' 53"	22,36		
772			435274,58	1326253,37
	243° 43' 11"	17,1		
773			435267,01	1326238,04
	294° 30' 43"	11,86		
774			435271,93	1326227,25
	314° 38' 50"	21,83		
775			435287,27	1326211,72
	307° 30' 10"	14,31		
776			435295,98	1326200,37
	278° 23' 58"	16,84		
777			435298,44	1326183,71
	258° 50' 08"	14,67		
778			435295,6	1326169,32
	236° 26' 24"	45,21		
779			435270,61	1326131,65
	242° 26' 56"	49,12		
780			435247,89	1326088,1
	273° 29' 04"	31,1		
781			435249,78	1326057,06
	257° 43' 10"	48,05		
782			435239,56	1326010,11
	299° 51' 34"	23,58		
783			435251,3	1325989,66
	324° 58' 30"	103,57		
784			435336,11	1325930,22
	326° 33' 15"	49,46		
785			435377,38	1325902,96
	308° 21' 05"	76,28		
786			435424,71	1325843,14
	279° 34' 33"	30,72		
787			435429,82	1325812,85
	282° 22' 58"	105,16		
788			435452,37	1325710,14
	281° 57' 36"	84,69		
789			435469,92	1325627,29
	295° 58' 00"	62,51		
790			435497,29	1325571,09
	324° 02' 51"	41,59		
791			435530,96	1325546,67
	302° 37' 10"	64,28		
792			435565,61	1325492,53
	303° 31' 26"	64,08		
793			435601	1325439,11

Название (номер) межевого знака	Дирекционные углы (град. мин. сек.)	Длина линии(м)	X координата	Y координата
	309° 22' 35"	80,67		
794			435652,18	1325376,75
	308° 42' 36"	103,39		
795			435716,84	1325296,07
	293° 43' 22"	85,23		
796			435751,13	1325218,04
	292° 36' 41"	72,64		
797			435779,06	1325150,98
	258° 30' 05"	58,94		
798			435767,31	1325093,22
	284° 55' 10"	79,78		
799			435787,85	1325016,13
	261° 51' 14"	40,16		
800			435782,16	1324976,38
	251° 27' 12"	85,89		
801			435754,84	1324894,95
	258° 53' 43"	89,77		
802			435737,55	1324806,86
	255° 19' 47"	17,1		
803			435733,22	1324790,32
	13° 37' 41"	14,98		
804			435747,78	1324793,85
	21° 24' 51"	41,49		
805			435786,41	1324809
	21° 24' 52"	67,1		
806			435848,88	1324833,5
	22° 34' 53"	57,29		
807			435901,78	1324855,5
	16° 23' 56"	427,42		
808			436311,81	1324976,17
	15° 01' 32"	150,43		
809			436457,1	1325015,17
	15° 52' 01"	233,68		
810			436681,88	1325079,06
	16° 08' 02"	4,17		
811			436685,89	1325080,22
	282° 32' 54"	893,11		
812			436879,93	1324208,44
	283° 12' 47"	447,25		
813			436982,16	1323773,03
	282° 12' 10"	967,35		
814			437186,63	1322827,54
	193° 45' 39"	590,58		
815			436613	1322687,06
	195° 36' 42"	43,4		
816			436571,2	1322675,38
	274° 06' 02"	410,59		
817			436600,56	1322265,84
	274° 10' 49"	485,36		
818			436635,94	1321781,77
	342° 02' 35"	341,87		
819			436961,16	1321676,37
	342° 05' 21"	364,74		

Название (номер) межевого знака	Дирекционные углы (град. мин. сек.)	Длина линий(м)	X координата	Y координата
820			437308,22	1321564,2
	345° 09' 13"	348,75		
821			437645,33	1321474,84
	343° 48' 51"	78,24		
822			437720,47	1321453,03
	347° 42' 30"	257,88		
823			437972,44	1321398,13
	345° 56' 32"	109,1		
824			438078,27	1321371,63
	3° 33' 45"	77,09		
825			438155,21	1321376,42
	3° 35' 04"	48,46		
826			438203,58	1321379,45
	355° 19' 52"	517,59		
827			438719,45	1321337,32
	356° 36' 09"	184,94		
828			438904,06	1321326,36
	352° 28' 49"	47,53		
829			438951,18	1321320,14
	300° 16' 12"	48,45		
830			438975,6	1321278,3
	355° 57' 43"	21,44		
831			438996,99	1321276,79
	12° 38' 56"	15,53		
832			439012,14	1321280,19
	54° 49' 31"	14,13		
833			439020,28	1321291,74
	9° 48' 27"	15,56		
834			439035,61	1321294,39
	337° 09' 11"	10,48		
835			439045,27	1321290,32
	319° 40' 46"	16,38		
836			439057,76	1321279,72
	272° 00' 59"	16,2		
837			439058,33	1321263,53
	252° 13' 18"	14,9		
838			439053,78	1321249,34
	221° 14' 11"	22,41		
839			439036,93	1321234,57
	263° 14' 06"	22,5		
840			439034,28	1321212,23
	244° 40' 28"	15,92		
841			439027,47	1321197,84
	224° 21' 30"	24,63		
842			439009,86	1321180,62
	187° 30' 17"	29,02		
843			438981,09	1321176,83
	207° 36' 04"	18,8		
844			438964,43	1321168,12
	241° 48' 55"	12,03		
845			438958,75	1321157,52
	263° 50' 21"	26,46		
846			438955,91	1321131,21

Название (номер) межевого знака	Дирекционные углы (град. мин. сек.)	Длина линии(м)	X координата	Y координата
	290° 54' 50"	24,93		
847			438964,81	1321107,92
	308° 46' 07"	32,05		
848			438984,88	1321082,93
	307° 37' 36"	19,84		
849			438996,99	1321067,22
	199° 15' 23"	20,95		
850			438977,21	1321060,31
	169° 08' 29"	25,64		
851			438952,03	1321065,14
	189° 53' 49"	11,05		
852			438941,14	1321063,24
	214° 21' 38"	13,75		
853			438929,79	1321055,48
	261° 37' 38"	14,35		
854			438927,7	1321041,28
	276° 38' 49"	28,68		
855			438931,02	1321012,79
	256° 15' 48"	20,01		
856			438926,95	1320993,2
	283° 11' 51"	19,05		
857			438931,3	1320974,65
	280° 08' 07"	17,22		
858			438934,33	1320957,7
	253° 20' 00"	13,53		
859			438930,45	1320944,74
	219° 51' 02"	17,88		
860			438916,72	1320933,28
	196° 38' 59"	22,13		
861			438895,52	1320926,94
	208° 42' 17"	27,19		
862			438871,67	1320913,88
	236° 54' 01"	25,31		
863			438857,85	1320892,68
	270° 33' 10"	19,69		
864			438858,04	1320872,99
	271° 03' 52"	20,45		
865			438858,42	1320852,54
	235° 22' 33"	16,33		
866			438849,14	1320839,1
	180° 19' 43"	33,13		
867			438816,01	1320838,91
	199° 54' 58"	25,57		
868			438791,97	1320830,2
	229° 10' 54"	23,76		
869			438776,44	1320812,22
	244° 33' 36"	26,42		
870			438765,09	1320788,36
	254° 35' 21"	30,63		
871			438756,95	1320758,83
	223° 41' 32"	24,78		
872			438739,03	1320741,71
	216° 22' 02"	18,47		

Название (номер) межевого знака	Дирекционные углы (град. мин. сек.)	Длина линии(м)	X координата	Y координата
873			438724,16	1320730,76
	238° 56' 47"	17,49		
874			438715,14	1320715,78
	274° 30' 48"	19,57		
875			438716,68	1320696,27
	297° 44' 44"	26,91		
876			438729,21	1320672,45
	293° 22' 47"	37,83		
877			438744,22	1320637,73
	311° 50' 45"	34,31		
878			438767,11	1320612,17
	316° 18' 02"	50,78		
879			438803,82	1320577,09
	292° 53' 10"	69,56		
880			438830,87	1320513,01
	331° 18' 09"	23,68		
881			438851,64	1320501,64
	347° 33' 16"	34,34		
882			438885,17	1320494,24
	309° 37' 46"	30,82		
883			438904,83	1320470,5
	337° 14' 41"	43,61		
884			438945,05	1320453,63
	299° 04' 40"	23,97		
885			438956,7	1320432,68
	288° 43' 57"	39,58		
886			438969,41	1320395,2
	324° 27' 30"	16,39		
887			438982,75	1320385,67
	9° 27' 30"	23,19		
888			439005,62	1320389,48
	301° 19' 12"	17,1		
889			439014,51	1320374,87
	234° 09' 28"	28,21		
890			438997,99	1320352
	260° 14' 35"	41,25		
891			438991	1320311,35
	282° 37' 07"	43,62		
892			439000,53	1320268,78
	310° 46' 26"	48,65		
893			439032,3	1320231,94
	289° 25' 54"	34,36		
894			439043,73	1320199,54
	305° 32' 22"	38,24		
895			439065,96	1320168,42
	329° 31' 35"	25,06		
896			439087,56	1320155,71
	287° 05' 58"	25,92		
897			439095,18	1320130,94
	323° 36' 42"	29,99		
898			439119,32	1320113,15
	335° 33' 39"	67,63		
899			439180,89	1320085,17

Название (номер) межевого знака	Дирекционные углы (град. мин. сек.)	Длина линии(м)	X координата	Y координата
	279° 16' 59"	83,01		
900			439194,28	1320003,25
	320° 39' 03"	82,15		
901			439257,81	1319951,16
	278° 22' 47"	61		
902			439266,7	1319890,81
	282° 20' 21"	0,66		
903			439266,84	1319890,17
	313° 11' 49"	7,64		
904			439272,07	1319884,6
	315° 45' 53"	12,18		
905			439280,8	1319876,1
	341° 02' 51"	32,21		
906			439311,26	1319865,64
	294° 52' 17"	75,66		
907			439343,08	1319797
	338° 05' 46"	18,71		
908			439360,44	1319790,02
	350° 47' 14"	37,73		
909			439397,68	1319783,98
	281° 28' 53"	44,56		
910			439406,55	1319740,31
	226° 50' 21"	21,37		
911			439391,93	1319724,72
	225° 55' 20"	18,01		
912			439379,4	1319711,78
	201° 14' 54"	13,85		
913			439366,49	1319706,76
	313° 17' 31"	7,12		
914			439371,37	1319701,58
	327° 53' 31"	25,42		
915			439392,9	1319688,07
	345° 18' 55"	28,72		
916			439420,68	1319680,79
	342° 56' 59"	18,45		
917			439438,32	1319675,38
	306° 59' 18"	25,16		
918			439453,46	1319655,28
	318° 50' 20"	21,65		
919			439469,76	1319641,03
	359° 21' 37"	25,97		
920			439495,73	1319640,74
	38° 01' 44"	22,55		
921			439513,49	1319654,63
	44° 44' 16"	46,33		
922			439546,4	1319687,24
	37° 32' 19"	73,51		
923			439604,69	1319732,03
	24° 04' 12"	58,45		
924			439658,06	1319755,87
	24° 13' 53"	41,52		
925			439695,92	1319772,91
	24° 15' 36"	73,72		

Название (номер) межевого знака	Дирекционные углы (град. мин. сек.)	Длина линии(м)	X координата	Y координата
926			439763,13	1319803,2
	18° 11' 36"	72,74		
927			439832,23	1319825,91
	359° 12' 35"	68,16		
928			439900,38	1319824,97
	1° 08' 03"	142,96		
929			440043,31	1319827,8
	356° 48' 28"	237,95		
930			440280,89	1319814,55
	359° 01' 19"	329,83		
931			440610,67	1319808,92
	307° 01' 09"	11,51		
932			440617,6	1319799,73
	267° 33' 42"	22,33		
933			440616,65	1319777,42
	267° 40' 23"	832,26		
934			440582,86	1318945,85
	268° 13' 00"	602,86		
935			440564,1	1318343,28
	358° 15' 45"	411,61		
936			440975,52	1318330,8
	357° 40' 25"	69,97		
937			441045,43	1318327,96
	357° 41' 00"	430,23		
938			441475,31	1318310,57
	357° 02' 40"	622,94		
939			442097,42	1318278,45
	356° 47' 20"	282,07		
940			442379,05	1318262,65
	14° 08' 57"	35,71		
941			442413,68	1318271,38
	39° 50' 44"	29,28		
942			442436,16	1318290,14
	43° 30' 25"	137,32		
943			442535,76	1318384,68
	44° 00' 22"	11,41		
944			442543,97	1318392,61
	43° 50' 02"	44,47		
945			442576,05	1318423,41
	6° 20' 25"	22,19		
946			442598,1	1318425,86
	12° 55' 55"	21,9		
947			442619,44	1318430,76
	42° 00' 14"	398,16		
948			442915,31	1318697,2
	42° 21' 45"	226,96		
949			443083,01	1318850,13
	46° 40' 38"	184,81		
950			443209,81	1318984,58
	299° 26' 59"	54,65		
951			443236,68	1318936,99
	287° 18' 57"	700,98		
952			443445,32	1318267,78

Название (номер) межевого знака	Дирекционные углы (град. мин. сек.)	Длина линии(м)	X координата	Y координата
	287° 26' 38"	347,93		
953			443549,62	1317935,85
	285° 21' 06"	396,73		
954			443654,65	1317553,28
	291° 48' 39"	171,31		
955			443718,3	1317394,23
	282° 46' 01"	360,02		
956			443797,86	1317043,11
	294° 37' 53"	367,13		
957			443950,87	1316709,39
	294° 40' 15"	2,3		
958			443951,83	1316707,3
	38° 24' 03"	4,49		
959			443955,35	1316710,09
	38° 21' 03"	191,21		
960			444105,3	1316828,73
	37° 11' 34"	542,86		
961			444537,75	1317156,89
	38° 23' 20"	78,92		
962			444599,61	1317205,9
	36° 11' 37"	125,72		
963			444701,07	1317280,14
	30° 38' 38"	774,44		
964			445367,36	1317674,87
	31° 03' 47"	112,91		
965			445464,08	1317733,13
	31° 41' 58"	162,66		
966			445602,47	1317818,6
	30° 33' 18"	67,81		
967			445660,86	1317853,07
	32° 00' 54"	516,86		
968			446099,11	1318127,08
	75° 57' 22"	110,98		
969			446126,04	1318234,74
	68° 32' 28"	73,61		
970			446152,97	1318303,25
	356° 20' 52"	3,77		
971			446156,73	1318303,01
	350° 08' 58"	55,82		
972			446211,73	1318293,46
	347° 58' 13"	19,67		
973			446230,97	1318289,36
	350° 04' 21"	216,41		
974			446444,14	1318252,05
	348° 58' 52"	523,09		
975			446957,59	1318152,07
	349° 59' 04"	99,59		
976			447055,66	1318134,75
	347° 47' 57"	40,36		
977			447095,11	1318126,22
	357° 20' 43"	27,42		
978			447122,5	1318124,95
	16° 03' 21"	19,96		

Название (номер) межевого знака	Дирекционные углы (град. мин. сек.)	Длина линии(м)	X координата	Y координата
979			447141,68	1318130,47
	351° 16' 43"	10,55		
980			447152,11	1318128,87
	307° 21' 40"	15,16		
981			447161,31	1318116,82
	274° 32' 47"	11,61		
982			447162,23	1318105,25
	224° 43' 59"	30,36		
983			447140,66	1318083,88
	229° 46' 02"	18,72		
984			447128,57	1318069,59
	274° 42' 31"	33,74		
985			447131,34	1318035,96
	277° 18' 13"	48,53		
986			447137,51	1317987,82
	277° 42' 31"	29,22		
987			447141,43	1317958,86
	296° 09' 21"	20,67		
988			447150,54	1317940,31
	330° 32' 29"	22,59		
989			447170,21	1317929,2
	333° 24' 15"	33,21		
990			447199,91	1317914,33
	328° 48' 13"	39,27		
991			447233,5	1317893,99
	334° 22' 11"	30,98		
992			447261,43	1317880,59
	318° 10' 15"	25,31		
993			447280,29	1317863,71
	9° 37' 11"	17,95		
994			447297,99	1317866,71
	331° 02' 05"	23,71		
995			447318,73	1317855,23
	306° 14' 01"	16,75		
996			447328,63	1317841,72
	329° 38' 25"	21,96		
997			447347,58	1317830,62
	330° 15' 26"	32,11		
998			447375,46	1317814,69
	323° 06' 24"	29,43		
999			447399	1317797,02
	321° 55' 15"	22,65		
1000			447416,83	1317783,05
	285° 29' 15"	21,83		
1001			447422,66	1317762,01
	233° 13' 58"	24,54		
1002			447407,97	1317742,35
	205° 49' 58"	18,54		
1003			447391,28	1317734,27
	243° 15' 50"	16,47		
1004			447383,87	1317719,56
	291° 50' 22"	16,83		
1005			447390,13	1317703,94

Название (номер) межевого знака	Дирекционные углы (град. мин. сек.)	Длина линии(м)	X координата	Y координата
	339° 25' 51"	20,29		
1006			447409,13	1317696,81
	359° 13' 37"	13,34		
1007			447422,47	1317696,63
	331° 48' 15"	12,57		
1008			447433,55	1317690,69
	316° 42' 46"	12,78		
1009			447442,85	1317681,93
	24° 42' 01"	82,32		
1010			447517,64	1317716,33
	56° 34' 16"	122,85		
1011			447585,32	1317818,86
	55° 25' 47"	715,42		
1012			447991,26	1318407,96
	54° 41' 51"	161,45		
1			448084,56	1318539,72