



ТАМБОВСКАЯ ОБЛАСТЬ

ЗАКОН

Об установлении границ муниципальных образований Пичаевского района Тамбовской области и определении места нахождения их представительных органов и о признании утратившими силу отдельных положений некоторых законодательных актов Тамбовской области

Принят Тамбовской областной Думой

25 ноября 2016 года

Настоящий Закон в соответствии с Федеральным законом от 6 октября 2003 года № 131-ФЗ «Об общих принципах организации местного самоуправления в Российской Федерации» изменяет и устанавливает границы Пичаевского района Тамбовской области и поселений, входящих в состав Пичаевского района Тамбовской области, и определяет места нахождения их представительных органов.

Статья 1

Изменить и установить границы муниципального образования — Пичаевский район Тамбовской области в соответствии с требованиями градостроительного и земельного законодательства согласно приложению 1 к настоящему Закону.

Определить место нахождения представительного органа Пичаевского района Тамбовской области в селе Пичаево.

Статья 2

Изменить и установить границы сельских поселений Пичаевского района Тамбовской области в соответствии с требованиями градостроительного и земельного законодательства и определить места нахождения представительных органов сельских поселений:

- 1) Байловский сельсовет с нахождением представительного органа в селе Байловка 2-я согласно приложению 2 к настоящему Закону;
- 2) Большеломовисский сельсовет с нахождением представительного органа в селе Большой Ломовис согласно приложению 3 к настоящему Закону;

- 3) Большешереметьевский сельсовет с нахождением представительного органа в селе Большое Шереметьево согласно приложению 4 к настоящему Закону;
- 4) Вяжлинский сельсовет с нахождением представительного органа в селе Вяжли согласно приложению 5 к настоящему Закону;
- 5) Егоровский сельсовет с нахождением представительного органа в селе Заречье согласно приложению 6 к настоящему Закону;
- 6) Липовский сельсовет с нахождением представительного органа в селе Липовка согласно приложению 7 к настоящему Закону;
- 7) Пичаевский сельсовет с нахождением представительного органа в селе Пичаево согласно приложению 8 к настоящему Закону;
- 8) Подъёмский сельсовет с нахождением представительного органа в посёлке Вернадовка согласно приложению 9 к настоящему Закону;
- 9) Покрово-Васильевский сельсовет с нахождением представительного органа в селе Покрово-Васильево согласно приложению 10 к настоящему Закону;
- 10) Рудовский сельсовет с нахождением представительного органа в селе Рудовка согласно приложению 11 к настоящему Закону.

Статья 3

Признать утратившими силу:

- 1) часть 14 статьи 1, часть 14 статьи 4 Закона Тамбовской области от 17 сентября 2004 года № 232-З «Об установлении границ и определении места нахождения представительных органов муниципальных образований в Тамбовской области» (газета «Тамбовская жизнь», 2004, 18 сентября; 2010, 9 февраля; 2011, 11 февраля; 2013, 2 февраля);
- 2) подпункты «л» и «м» пункта 1 статьи 1 Закона Тамбовской области от 3 февраля 2010 года № 622-З «О внесении изменений в Закон Тамбовской области «Об установлении границ и определении места нахождения представительных органов муниципальных образований в Тамбовской области» (газета «Тамбовская жизнь», 2010, 9 февраля);
- 3) подпункт «е» пункта 1 статьи 2 Закона Тамбовской области от 7 февраля 2011 года № 745-З «О внесении изменений в отдельные законодательные акты Тамбовской области в связи с преобразованием некоторых муниципальных образований Тамбовской области» (газета «Тамбовская жизнь», 2011, 11 февраля);
- 4) пункты 16, 17 и 23 статьи 1 Закона Тамбовской области от 29 января 2013 года № 242-З «О внесении изменений в Закон Тамбовской области «Об установлении границ и определении места нахождения представительных органов муниципальных образований в Тамбовской области» (газета «Тамбовская жизнь», 2013, 2 февраля) в части, касающейся Пичаевского района Тамбовской области.

Статья 4

Настоящий Закон вступает в силу по истечении десяти дней после дня его официального опубликования.

Исполняющий обязанности главы
администрации области О.О.Иванов

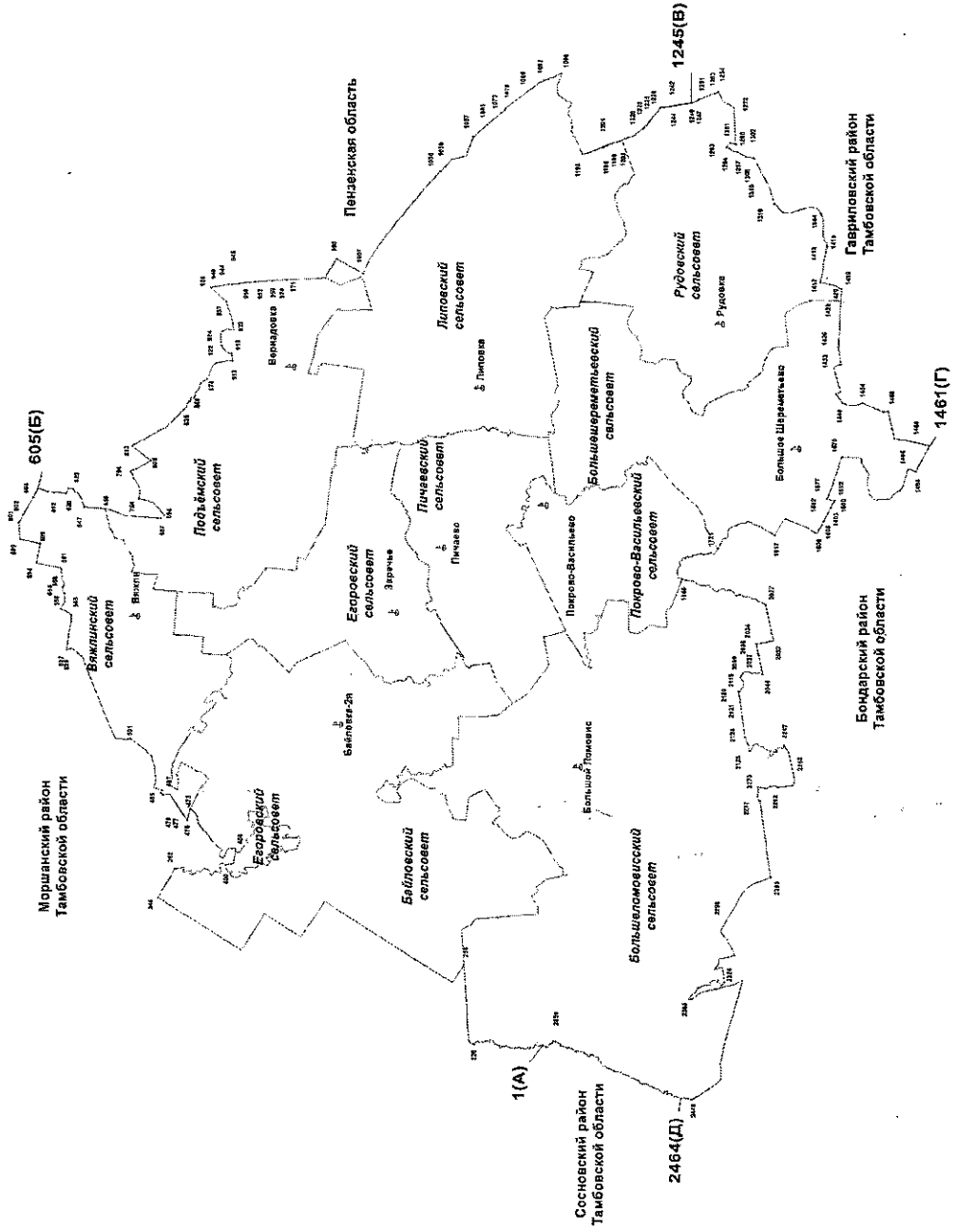
г.Тамбов

«01» декабря 2016 г.

№ 28 - 3

Приложение 1
к закону Тамбовской области «Об установлении границ муниципальных образований
Щичаевского района Тамбовской области и определении места нахождения
их представительных органов и о признании утратившими силу отдельных положений
некоторых законодательных актов Тамбовской области».

**Схема границ
муниципального образования -
Щичаевский район Тамбовской области**



**Описание границ
муниципального образования - Пичаевский район Тамбовской области**

I. Участок границы с муниципальным образованием — Моршанский район Тамбовской области (от А до Б)

Граница с муниципальным образованием - Моршанский район Тамбовской области проходит:

- от т.1(А) до т.226 по середине р. Керша;
- от т.226 до т.258 по меже, пересекая лесной массив;
- от т.258 до т.346 пересекая лесной массив;
- от т.346 до т.352 по границе лесного массива, до середины р. Кашма;
- от т.352 до т.400 по середине р. Кашма;
- от т.400 до т.408 по меже;
- от т.408 до т.473 по границе лесного массива;
- от т.473 до т.475 по сенокосному участку;
- от т.475 до т.477 по границе лесного массива;
- от т.477 до т.479 пересекая автодорогу;
- от т.479 до т.485 по границе лесного массива;
- от т.485 до т.487 по северо-восточной стороне автодороги;
- от т.487 до т.501 по границе лесного массива;
- от т.501 до т.525 пересекая лесной массив;
- от т.525 до т.527 пересекая железную дорогу;
- от т.527 до т.545 по полосе отвода железной дороги с северной стороны;
- от т.545 до т.558 по границе лесного массива;
- от т.558 до т.565 по границе н.п. Фитингоф;
- от т.565 до т.568 по середине пруда;
- от т.568 до т.591 по ручью;
- от т.591 до т.594 пересекая лесной массив;
- от т.594 до т.595 по границе лесного массива;
- от т.595 до т.599 по юго-восточной стороне лесополосы;
- от т.599 до т.601 пересекая лесной массив;
- от т.601 до т.602 по юго-западной стороне лесополосы;
- от т.602 до т.604 по меже;
- от т.604 до т.605(Б) по границе лесного массива.

II. Участок границы с муниципальным образованием — Пензенская область (от Б до В)

Граница с муниципальным образованием — Пензенская область проходит:

- от т.605(Б) до т.612 по восточной стороне лесополосы;
- от т.612 до т.620 по меже;
- от т.620 до т.623 пересекая железную дорогу;
- от т.623 до т.647 по ручью;
- от т.647 до т.658 по восточной стороне лесополосы;

- от т.658 до т.687 по меже;
- от т.687 до т.694 по ручью;
- от т.694 до т.754 по середине р. Пичаевка;
- от т.754 до т.794 по ручью;
- от т.794 до т.805 по меже;
- от т.805 до т.813 по северо-западной стороне дороги;
- от т.813 до т.835 по северо-восточной стороне лесополосы;
- от т.835 до т.840 по середине пруда;
- от т.840 до т.878 по середине р. Песчанка;
- от т.878 до т.913 по ручью;
- от т.913 до т.915 по меже;
- от т.915 до т.922 пересекая лесной массив;
- от т.922 до т.924 пересекая железную дорогу;
- от т.924 до т.932 по границе лесного массива;
- от т.932 до т.937 по меже;
- от т.937 до т.938 по полосе отвода железной дороги;
- от т.938 до т.940 пересекая железную дорогу;
- от т.940 до т.944 по меже;
- от т.944 до т.945 по пастбищному участку;
- от т.945 до т.950 по меже;
- от т.950 до т.952 по пастбищному участку;
- от т.952 до т.959 по меже;
- от т.959 до т.970 по восточной стороне лесополосы;
- от т.970 до т.971 пересекая автодорогу;
- от т.971 до т.998 по меже;
- от т.998 до т.1007 по юго-восточной стороне полевой дороги;
- от т.1007 до т.1036 по меже;
- от т.1036 до т.1039 пересекая железную дорогу;
- от т.1039 до т.1057 по меже;
- от т.1057 до т.1063 по юго-западной стороне лесополосы;
- от т.1063 до т.1073 по меже;
- от т.1073 до т.1075 по пастбищному участку;
- от т.1075 до т.1086 по меже;
- от т.1086 до т.1092 по северо-восточной стороне лесополосы;
- от т.1092 до т.1098 по меже;
- от т.1098 до т.1193 по ручью;
- от т.1193 до т.1198 по северо-восточной стороне лесополосы;
- от т.1198 до т.1199 по пастбищному участку;
- от т.1199 до т.1201 по северо-восточной стороне лесополосы;
- от т.1201 до т.1203 по пастбищному участку;
- от т.1203 до т.1220 по северо-восточной стороне лесополосы;
- от т.1220 до т.1223 по пастбищному участку;
- от т.1223 до т.1225 по меже;

- от т.1225 до т.1228 по пастбищному участку;
- от т.1228 до т.1242 по меже;
- от т.1242 до т.1244 по пастбищному участку;
- от т.1244 до т.1245(В) по восточной стороне лесополосы.

III. Участок границы с муниципальным образованием — Гавриловский район Тамбовской области (от В до Г)

Граница с муниципальным образованием — Гавриловский район Тамбовской области проходит:

- от т.1245(В) до т.1247 по пастбищному участку;
- от т.1247 до т.1249 по меже;
- от т.1249 до т.1251 по пастбищному участку;
- от т.1251 до т.1253 по меже;
- от т.1253 до т.1254 по пастбищному участку;
- от т.1254 до т.1272 по балке;
- от т.1272 до т.1280 по меже;
- от т.1280 до т.1281 по пастбищному участку;
- от т.1281 до т.1283 по северо-восточной стороне полевой дороги;
- от т.1283 до т.1284 по балке;
- от т.1284 до т.1297 по середине пруда;
- от т.1297 до т.1302 по середине р. Ира;
- от т.1302 до т.1308 по юго-восточной стороне лесополосы;
- от т.1308 до т.1310 пересекая автодорогу;
- от т.1310 до т.1316 по южной стороне лесополосы;
- от т.1316 до т.1364 по балке;
- от т.1364 до т.1410 по середине р. Барсучка;
- от т.1410 до т.1412 по меже;
- от т.1412 до т.1417 по северной стороне лесополосы;
- от т.1417 до т.1419 по северо-западной стороне лесополосы;
- от т.1419 до т.1420 по северной стороне лесополосы;
- от т.1420 до т.1422 пересекая автодорогу;
- от т.1422 до т.1426 между лесополосами;
- от т.1426 до т.1433 по меже до границы приусадебных земель н.п. Павловка;
- от т.1433 до т.1440 по меже;
- от т.1440 до т.1454 по ручью;
- от т.1454 до т.1458 по меже;
- от т.1458 до т.1460 по юго-восточной стороне лесополосы;
- от т.1460 до т.1461(Г) по западной стороне полевой дороги.

IV. Участок границы с муниципальным образованием — Бондарский район Тамбовской области (от Г до Д)

Граница с муниципальным образованием — Бондарский район Тамбовской области проходит

- от т.1461(Г) до т.1464 по юго-западной стороне полевой дороги;
- от т.1464 до т.1466 по меже;
- от т.1466 до т.1570 по ручью;
- от т.1570 до т.1577 по юго-западной стороне лесополосы;
- от т.1577 до т.1582 по меже;
- от т.1582 до т.1592 по пересыхающему ручью;
- от т.1592 до т.1600 по меже;
- от т.1600 до т.1603 по юго-западной стороне лесополосы;
- от т.1603 до т.1605 пересекая автодорогу «Тамбов-Пенза»;
- от т.1605 до т.1606 по юго-западной стороне лесополосы;
- от т.1606 до т.1617 по меже;
- от т.1617 до т.1721 по ручью;
- от т.1721 до т.1856 по середине р. Шача;
- от т.1856 до т.2027 по середине ручья;
- от т.2027 до т.2032 по южной стороне лесополосы;
- от т.2032 до т.2034 по западной стороне лесополосы;
- от т.2034 до т.2036 по южной стороне лесополосы;
- от т.2036 до т.2037 пересекая пруд;
- от т.2037 до т.2044 по северной стороне полевой дороги;
- от т.2044 до т.2069 по середине пруда;
- от т.2069 до т.2115 по ручью;
- от т.2115 до т.2120 по пастбищному участку;
- от т.2120 до т.2121 по меже;
- от т.2121 до т.2124 по южной стороне лесополосы;
- от т.2124 до т.2128 по меже до середины р. Мал. Ломовис;
- от т.2128 до т.2247 по середине р. Мал. Ломовис;
- от т.2247 до т.2253 по южной стороне лесополосы;
- от т.2253 до т.2262 по меже;
- от т.2262 до т.2270 по середине р. Бол. Ломовис;
- от т.2270 до т.2277 по меже;
- от т.2277 до т.2285 по южной стороне лесополосы;
- от т.2285 до т.2298 по юго-западной стороне лесополосы;
- от т.2298 до т.2326 пересекая лесной массив;
- от т.2326 до т.2388 по середине р. Кёрша;
- от т.2388 до т.2445 пересекая лесной массив;
- от т.2445 до т.2464(Д) по середине р. Хмелина.

V. Участок границы с муниципальным образованием — Сосновский район Тамбовской области (от Д до А)

Граница с муниципальным образованием — Сосновский район Тамбовской области:

- от т.2464(Д) до т.2859 по середине р. Хмелина;
- от т.2859 до т.1(А) по середине р. Кёрша.

**Каталог координат
характерных точек границ муниципального образования -
Пичаевский район Тамбовской области**

Название (номер) межевого знака	Дирекционные углы (град. мин. сек.)	Длина линии(м)	X координата	Y координата
1			483117,44	1274051,24
	14° 56' 19"	30,8		
2			483147,2	1274059,18
	14° 55' 31"	18,13		
3			483164,72	1274063,85
	334° 58' 41"	40,85		
4			483201,74	1274046,57
	343° 39' 17"	37,99		
5			483238,19	1274035,88
	345° 10' 44"	41,79		
6			483278,59	1274025,19
	1° 59' 19"	27,38		
7			483305,95	1274026,14
	6° 03' 44"	10,7		
8			483316,59	1274027,27
	13° 45' 55"	25,64		
9			483341,49	1274033,37
	21° 04' 20"	20,14		
10			483360,28	1274040,61
	27° 34' 59"	59,15		
11			483412,71	1274068
	18° 05' 03"	27,9		
12			483439,23	1274076,66
	359° 14' 00"	13,45		
13			483452,68	1274076,48
	347° 35' 40"	11,59		
14			483464	1274073,99
	319° 24' 13"	12,52		
15			483473,51	1274065,84
	309° 51' 19"	8,83		
16			483479,17	1274059,06
	293° 26' 46"	13,07		
17			483484,37	1274047,07
	283° 52' 02"	27,95		

Название (номер) межевого знака	Дирекционные углы (град. мин. сек.)	Длина линии(м)	X координата	Y координата
18			483491,07	1274019,93
	283° 51' 40"	7,93		
19			483492,97	1274012,23
	289° 54' 17"	19,97		
20			483499,77	1273993,45
	301° 31' 38"	11,68		
21			483505,88	1273983,49
	324° 18' 46"	8,91		
22			483513,12	1273978,29
	347° 47' 03"	13,89		
23			483526,7	1273975,35
	2° 54' 46"	43,1		
24			483569,74	1273977,54
	346° 09' 37"	9,2		
25			483578,67	1273975,34
	321° 53' 05"	6,9		
26			483584,1	1273971,08
	305° 08' 11"	7,47		
27			483588,4	1273964,97
	272° 46' 34"	9,29		
28			483588,85	1273955,69
	250° 11' 09"	24,04		
29			483580,7	1273933,07
	259° 46' 10"	16,55		
30			483577,76	1273916,78
	273° 09' 51"	8,15		
31			483578,21	1273908,64
	308° 31' 35"	12,73		
32			483586,14	1273898,68
	328° 41' 32"	18,28		
33			483601,76	1273889,18
	336° 55' 07"	11,55		
34			483612,39	1273884,65
	0° 00' 00"	10,19		
35			483622,58	1273884,65
	29° 09' 52"	11,14		

Название (номер) межевого знака	Дирекционные углы (град. мин. сек.)	Длина линии(м)	X координата	Y координата
36			483632,31	1273890,08
	46° 25' 24"	12,81		
37			483641,14	1273899,36
	59° 53' 41"	64,1		
38			483673,29	1273954,81
	52° 08' 52"	15,4		
39			483682,74	1273966,97
	34° 40' 55"	8,17		
40			483689,46	1273971,62
	13° 07' 46"	7,97		
41			483697,22	1273973,43
	346° 15' 43"	6,53		
42			483703,56	1273971,88
	317° 39' 18"	5,95		
43			483707,96	1273967,87
	297° 10' 05"	15,72		
44			483715,14	1273953,88
	292° 09' 51"	51,93		
45			483734,73	1273905,79
	296° 06' 17"	20,59		
46			483743,79	1273887,3
	313° 47' 30"	13,08		
47			483752,84	1273877,86
	331° 20' 13"	7,82		
48			483759,7	1273874,11
	345° 10' 30"	11,1		
49			483770,43	1273871,27
	7° 52' 49"	9,41		
50			483779,75	1273872,56
	29° 34' 55"	6,54		
51			483785,44	1273875,79
	52° 59' 59"	14,94		
52			483794,43	1273887,72
	61° 22' 40"	19,44		
53			483803,74	1273904,78
	70° 01' 38"	4,71		

Название (номер) межевого знака	Дирекционные углы (град. мин. сек.)	Длина линии(м)	X координата	Y координата
54			483805,35	1273909,21
	70° 01' 31"	5,88		
55			483807,36	1273914,74
	63° 26' 06"	16,48		
56			483814,73	1273929,48
	52° 13' 35"	15,85		
57			483824,44	1273942,01
	28° 31' 07"	9,97		
58			483833,2	1273946,77
	6° 57' 15"	25,77		
59			483858,78	1273949,89
	348° 09' 32"	9,94		
60			483868,51	1273947,85
	333° 53' 49"	13,86		
61			483880,96	1273941,75
	318° 02' 07"	15,22		
62			483892,28	1273931,57
	311° 13' 49"	26,78		
63			483909,93	1273911,43
	296° 55' 36"	17		
64			483917,63	1273896,27
	290° 33' 56"	21,27		
65			483925,1	1273876,36
	288° 26' 06"	7,15		
66			483927,36	1273869,58
	317° 38' 42"	10,42		
67			483935,06	1273862,56
	345° 58' 23"	14,94		
68			483949,55	1273858,94
	347° 10' 35"	36,67		
69			483985,31	1273850,8
	358° 36' 40"	18,57		
70			484003,87	1273850,35
	23° 05' 31"	15,5		
71			484018,13	1273856,43
	45° 00' 00"	6,77		

Название (номер) межевого знака	Дирекционные углы (град. мин. сек.)	Длина линии(м)	X координата	Y координата
72			484022,92	1273861,22
	58° 23' 17"	8,64		
73			484027,45	1273868,58
	70° 08' 12"	16,36		
74			484033,01	1273883,97
	51° 20' 48"	14,07		
75			484041,8	1273894,96
	29° 37' 05"	11,76		
76			484052,02	1273900,77
	18° 04' 00"	19,19		
77			484070,26	1273906,72
	30° 46' 10"	14,15		
78			484082,42	1273913,96
	45° 00' 00"	17,14		
79			484094,54	1273926,08
	41° 23' 08"	20,53		
80			484109,94	1273939,65
	24° 12' 56"	8,51		
81			484117,7	1273943,14
	6° 12' 08"	9,63		
82			484127,27	1273944,18
	348° 01' 48"	11,23		
83			484138,26	1273941,85
	330° 06' 41"	15,81		
84			484151,97	1273933,97
	316° 40' 00"	17,75		
85			484164,88	1273921,79
	309° 59' 38"	18,31		
86			484176,65	1273907,76
	297° 32' 06"	29,85		
87			484190,45	1273881,29
	318° 03' 42"	6,09		
88			484194,98	1273877,22
	344° 59' 02"	6,1		
89			484200,87	1273875,64
	8° 08' 49"	4,8		

Название (номер) межевого знака	Дирекционные углы (град. мин. сек.)	Длина линии(м)	X координата	Y координата
90			484205,62	1273876,32
	42° 21' 20"	7,05		
91			484210,83	1273881,07
	63° 24' 58"	13,65		
92			484216,94	1273893,28
	77° 11' 45"	40,84		
93			484225,99	1273933,1
	58° 16' 12"	18,08		
94			484235,5	1273948,48
	45° 00' 00"	9,93		
95			484242,52	1273955,5
	22° 12' 50"	8,25		
96			484250,16	1273958,62
	359° 06' 58"	14,26		
97			484264,42	1273958,4
	345° 13' 59"	21,3		
98			484285,02	1273952,97
	338° 58' 18"	31,52		
99			484314,44	1273941,66
	335° 15' 00"	28,66		
100			484340,47	1273929,66
	346° 25' 44"	24,8		
101			484364,58	1273923,84
	349° 24' 29"	35,69		
102			484399,66	1273917,28
	0° 00' 00"	11,1		
103			484410,76	1273917,28
	17° 56' 30"	8,08		
104			484418,45	1273919,77
	42° 15' 34"	13,46		
105			484428,41	1273928,82
	39° 52' 24"	16,22		
106			484440,86	1273939,22
	23° 01' 22"	9,84		
107			484449,92	1273943,07
	3° 33' 24"	7,25		

Название (номер) межевого знака	Дирекционные углы (град. мин. сек.)	Длина линии(м)	X координата	Y координата
108			484457,16	1273943,52
	349° 07' 18"	5,99		
109			484463,04	1273942,39
	318° 03' 34"	9,14		
110			484469,84	1273936,28
	306° 43' 28"	18,91		
111			484481,15	1273921,12
	292° 20' 00"	28,61		
112			484492,02	1273894,66
	297° 48' 59"	9,21		
113			484496,32	1273886,51
	316° 01' 20"	9,12		
114			484502,88	1273880,18
	337° 59' 41"	11,48		
115			484513,52	1273875,88
	353° 45' 57"	12,52		
116			484525,97	1273874,52
	0° 00' 00"	11,77		
117			484537,74	1273874,52
	13° 35' 18"	9,62		
118			484547,09	1273876,78
	30° 42' 15"	17,78		
119			484562,38	1273885,86
	28° 29' 01"	18,03		
120			484578,23	1273894,46
	18° 44' 47"	13,38		
121			484590,9	1273898,76
	33° 38' 29"	6,53		
122			484596,34	1273902,38
	40° 19' 53"	29,02		
123			484618,46	1273921,16
	30° 33' 21"	17,35		
124			484633,4	1273929,98
	12° 06' 59"	12,96		
125			484646,07	1273932,7
	0° 00' 00"	4,98		

Название (номер) межевого знака	Дирекционные углы (град. мин. сек.)	Длина линии(м)	X координата	Y координата
126			484651,05	1273932,7
	0° 00' 00"	4,98		
127			484656,03	1273932,7
	346° 22' 47"	7,69		
128			484663,5	1273930,89
	322° 19' 43"	12,58		
129			484673,46	1273923,2
	313° 10' 37"	14,89		
130			484683,65	1273912,34
	332° 43' 24"	7,2		
131			484690,05	1273909,04
	351° 39' 05"	7,78		
132			484697,75	1273907,91
	14° 43' 26"	8,89		
133			484706,35	1273910,17
	31° 17' 27"	13,52		
134			484717,9	1273917,19
	35° 27' 40"	26,11		
135			484739,17	1273932,34
	30° 05' 04"	23,02		
136			484759,09	1273943,88
	17° 15' 52"	25,54		
137			484783,48	1273951,46
	5° 06' 33"	27,96		
138			484811,33	1273953,95
	11° 25' 29"	20,55		
139			484831,47	1273958,02
	20° 28' 49"	23,92		
140			484853,88	1273966,39
	29° 54' 05"	19,06		
141			484870,4	1273975,89
	40° 18' 33"	15,74		
142			484882,4	1273986,07
	47° 43' 03"	30,28		
143			484902,77	1274008,47
	36° 48' 16"	24,55		

Название (номер) межевого знака	Дирекционные углы (град. мин. сек.)	Длина линии(м)	X координата	Y координата
144			484922,43	1274023,18
	21° 33' 12"	3,43		
145			484925,62	1274024,44
	268° 36' 55"	7,86		
146			484925,43	1274016,58
	35° 52' 53"	13,56		
147			484936,42	1274024,53
	15° 40' 43"	22,42		
148			484958,01	1274030,59
	330° 33' 20"	26,97		
149			484981,5	1274017,33
	332° 56' 47"	38,28		
150			485015,59	1273999,92
	340° 42' 43"	40,14		
151			485053,48	1273986,66
	341° 46' 44"	33,9		
152			485085,68	1273976,06
	0° 44' 12"	29,55		
153			485115,23	1273976,44
	16° 01' 49"	34,29		
154			485148,19	1273985,91
	358° 08' 49"	23,5		
155			485171,68	1273985,15
	344° 19' 17"	22,42		
156			485193,27	1273979,09
	312° 45' 43"	40,74		
157			485220,93	1273949,18
	300° 35' 08"	38,72		
158			485240,63	1273915,85
	308° 17' 43"	27,5		
159			485257,67	1273894,27
	337° 43' 33"	24,98		
160			485280,79	1273884,8
	354° 34' 42"	15,98		
161			485296,7	1273883,29
	19° 16' 54"	16,05		

Название (номер) межевого знака	Дирекционные углы (град. мин. сек.)	Длина линии(м)	X координата	Y координата
162			485311,85	1273888,59
	70° 43' 06"	16,05		
163			485317,15	1273903,74
	110° 13' 56"	15,33		
164			485311,85	1273918,12
	122° 28' 48"	24,69		
165			485298,59	1273938,95
	104° 02' 10"	23,42		
166			485292,91	1273961,67
	82° 17' 49"	28,28		
167			485296,7	1273989,69
	47° 16' 40"	20,1		
168			485310,34	1274004,46
	36° 09' 46"	31,44		
169			485335,72	1274023,01
	12° 11' 29"	48,44		
170			485383,07	1274033,24
	18° 25' 03"	31,15		
171			485412,62	1274043,08
	18° 47' 06"	38,82		
172			485449,37	1274055,58
	18° 05' 23"	41,45		
173			485488,77	1274068,45
	29° 17' 33"	42,57		
174			485525,9	1274089,28
	38° 59' 00"	30,69		
175			485549,76	1274108,59
	57° 27' 49"	30,99		
176			485566,43	1274134,72
	58° 15' 24"	67,68		
177			485602,04	1274192,28
	48° 35' 43"	42,4		
178			485630,08	1274224,08
	47° 24' 05"	31,9		
179			485651,67	1274247,56
	14° 11' 00"	34		

Название (номер) межевого знака	Дирекционные углы (град. мин. сек.)	Длина линии(м)	X координата	Y координата
180			485684,63	1274255,89
	20° 01' 54"	34,27		
181			485716,83	1274267,63
	40° 39' 57"	24,98		
182			485735,78	1274283,91
	33° 04' 37"	19,44		
183			485752,07	1274294,52
	351° 59' 33"	24,48		
184			485776,31	1274291,11
	344° 49' 46"	23,16		
185			485798,66	1274285,05
	310° 15' 51"	19,36		
186			485811,17	1274270,28
	267° 36' 18"	18,19		
187			485810,41	1274252,11
	251° 18' 42"	27,18		
188			485801,7	1274226,36
	239° 39' 11"	23,26		
189			485789,95	1274206,29
	240° 55' 14"	15,6		
190			485782,37	1274192,66
	301° 31' 13"	13,77		
191			485789,57	1274180,92
	337° 01' 23"	13,58		
192			485802,07	1274175,62
	12° 19' 43"	24,82		
193			485826,32	1274180,92
	24° 25' 24"	18,31		
194			485842,99	1274188,49
	46° 27' 00"	25,43		
195			485860,51	1274206,92
	46° 27' 40"	16,36		
196			485871,78	1274218,78
	41° 55' 53"	35,14		
197			485897,92	1274242,26
	22° 16' 58"	24,98		

Название (номер) межевого знака	Дирекционные углы (град. мин. сек.)	Длина линии(м)	X координата	Y координата
198			485921,03	1274251,73
	2° 03' 28"	31,47		
199			485952,48	1274252,86
	0° 00' 00"	28,79		
200			485981,27	1274252,86
	336° 29' 14"	25,62		
201			486004,76	1274242,64
	319° 39' 03"	29,82		
202			486027,49	1274223,33
	321° 04' 52"	37,98		
203			486057,04	1274199,47
	327° 22' 05"	33,64		
204			486085,37	1274181,33
	348° 07' 18"	31,43		
205			486116,13	1274174,86
	3° 13' 15"	20,11		
206			486136,21	1274175,99
	32° 57' 05"	41,09		
207			486170,69	1274198,34
	13° 49' 10"	26,92		
208			486196,83	1274204,77
	349° 09' 10"	28,16		
209			486224,49	1274199,47
	344° 51' 50"	33,36		
210			486256,69	1274190,76
	337° 01' 55"	37,85		
211			486291,54	1274175,99
	351° 26' 49"	27,97		
212			486319,2	1274171,83
	3° 22' 37"	19,35		
213			486338,52	1274172,97
	42° 34' 17"	19,02		
214			486352,53	1274185,84
	66° 27' 28"	25,61		
215			486362,76	1274209,32
	51° 34' 38"	39,63		

Название (номер) межевого знака	Дирекционные углы (град. мин. сек.)	Длина линии(м)	X координата	Y координата
216			486387,39	1274240,37
	24° 53' 17"	23,38		
217			486408,6	1274250,21
	1° 14' 56"	17,43		
218			486426,03	1274250,59
	309° 09' 46"	21		
219			486439,29	1274234,31
	298° 57' 54"	24,24		
220			486451,03	1274213,1
	305° 28' 28"	27,43		
221			486466,95	1274190,76
	328° 14' 29"	28,06		
222			486490,81	1274175,99
	323° 22' 56"	36,82		
223			486520,36	1274154,03
	323° 43' 55"	37,12		
224			486550,29	1274132,07
	305° 33' 29"	22,8		
225			486563,55	1274113,52
	288° 26' 31"	52,7		
226			486580,22	1274063,53
	8° 30' 34"	6,62		
227			486586,77	1274064,51
	16° 29' 13"	39,82		
228			486624,95	1274075,81
	17° 33' 46"	8,52		
229			486633,07	1274078,38
	17° 32' 49"	64,48		
230			486694,55	1274097,82
	17° 31' 41"	156,82		
231			486844,09	1274145,05
	86° 53' 23"	199,04		
232			486854,89	1274343,8
	85° 31' 16"	146,5		
233			486866,33	1274489,85
	85° 06' 05"	70,15		

Название (номер) межевого знака	Дирекционные углы (град. мин. сек.)	Длина линии(м)	X координата	Y координата
234			486872,32	1274559,74
	80° 49' 20"	27,15		
235			486876,65	1274586,54
	83° 56' 40"	75,36		
236			486884,6	1274661,48
	85° 53' 32"	138,21		
237			486894,5	1274799,33
	85° 39' 20"	200,66		
238			486909,7	1274999,41
	86° 49' 47"	430,7		
239			486933,52	1275429,45
	87° 16' 44"	199,7		
240			486943	1275628,92
	87° 11' 28"	123,87		
241			486949,07	1275752,64
	86° 10' 50"	335,53		
242			486971,42	1276087,42
	85° 47' 07"	153,76		
243			486982,72	1276240,76
	85° 24' 34"	1,37		
244			486982,83	1276242,13
	85° 10' 03"	249,99		
245			487003,89	1276491,23
	85° 22' 31"	31,5		
246			487006,43	1276522,63
	85° 50' 40"	28,57		
247			487008,5	1276551,12
	86° 02' 15"	262,36		
248			487026,63	1276812,85
	86° 03' 52"	255,84		
249			487044,19	1277068,09
	86° 04' 03"	41,85		
250			487047,06	1277109,84
	85° 42' 09"	100,35		
251			487054,58	1277209,91
	85° 42' 23"	118,47		

Название (номер) межевого знака	Дирекционные углы (град. мин. сек.)	Длина линии(м)	X координата	Y координата
252			487063,45	1277328,05
	85° 22' 31"	174,38		
253			487077,51	1277501,86
	86° 05' 06"	215,74		
254			487092,24	1277717,1
	85° 40' 20"	168,56		
255			487104,96	1277885,18
	85° 58' 44"	15,83		
256			487106,07	1277900,97
	86° 23' 12"	10,63		
257			487106,74	1277911,58
	86° 45' 02"	139,89		
258			487114,67	1278051,25
	301° 35' 02"	1,58		
259			487115,5	1278049,9
	301° 35' 43"	73,9		
260			487154,22	1277986,95
	301° 37' 12"	23,8		
261			487166,7	1277966,68
	300° 51' 51"	10,86		
262			487172,27	1277957,36
	300° 53' 53"	136,2		
263			487242,21	1277840,49
	302° 48' 31"	227,89		
264			487365,69	1277648,95
	300° 11' 36"	157,24		
265			487444,77	1277513,04
	302° 36' 22"	32,25		
266			487462,15	1277485,87
	302° 35' 59"	187,3		
267			487563,06	1277328,08
	302° 22' 29"	194,17		
268			487667,03	1277164,09
	30° 30' 03"	525,23		
269			488119,58	1277430,67
	31° 09' 55"	13,16		

Название (номер межевого знака)	Дирекционные углы (град. мин. сек.)	Длина линии(м)	X координата	Y координата
270			488130,84	1277437,48
	31° 09' 40"	71,72		
271			488192,21	1277474,59
	28° 45' 59"	114,1		
272			488292,23	1277529,5
	29° 34' 11"	99,74		
273			488378,98	1277578,72
	31° 53' 48"	50,78		
274			488422,09	1277605,55
	32° 58' 41"	71,19		
275			488481,81	1277644,3
	34° 24' 37"	27,36		
276			488504,38	1277659,76
	31° 21' 12"	101,15		
277			488590,76	1277712,39
	32° 04' 41"	14,2		
278			488602,79	1277719,93
	24° 14' 23"	4,41		
279			488606,81	1277721,74
	31° 42' 20"	17,22		
280			488621,46	1277730,79
	31° 41' 46"	1056,59		
281			489520,46	1278285,94
	31° 29' 55"	104,16		
282			489609,27	1278340,36
	32° 28' 24"	319,24		
283			489878,59	1278511,76
	32° 28' 12"	107,33		
284			489969,14	1278569,38
	32° 28' 41"	57,56		
285			490017,7	1278600,29
	32° 28' 21"	449,94		
286			490397,29	1278841,86
	32° 46' 26"	1050,72		
287			491280,75	1279410,64
	32° 12' 00"	37,44		

Название (номер межевого знака)	Дирекционные углы (град. мин. сек.)	Длина линии(м)	X координата	Y координата
288			491312,43	1279430,59
	32° 38' 28"	1039,24		
289			492187,54	1279991,13
	34° 49' 28"	19,33		
290			492203,41	1280002,17
	33° 29' 36"	74,33		
291			492265,4	1280043,19
	33° 07' 35"	277,99		
292			492498,21	1280195,11
	33° 09' 07"	209,12		
293			492673,29	1280309,47
	32° 02' 50"	247,77		
294			492883,3	1280440,94
	32° 46' 20"	199,78		
295			493051,28	1280549,08
	35° 16' 39"	2,3		
296			493053,16	1280550,41
	32° 03' 19"	13,42		
297			493064,53	1280557,53
	32° 31' 09"	82,26		
298			493133,89	1280601,75
	33° 05' 18"	338,06		
299			493417,13	1280786,31
	32° 19' 45"	54,77		
300			493463,41	1280815,6
	33° 26' 06"	75,97		
301			493526,81	1280857,46
	33° 12' 09"	212,84		
302			493704,9	1280974,01
	33° 21' 54"	272,85		
303			493932,78	1281124,07
	33° 10' 27"	67,14		
304			493988,98	1281160,81
	33° 16' 30"	1,91		
305			493990,58	1281161,86
	301° 05' 22"	3,91		

Название (номер) межевого знака	Дирекционные углы (град. мин. сек.)	Длина линии(м)	X координата	Y координата
306			493992,6	1281158,51
	301° 05' 32"	182,9		
307			494087,05	1281001,89
	301° 47' 35"	181,89		
308			494182,88	1280847,29
	301° 41' 19"	256,04		
309			494317,38	1280629,42
	302° 40' 10"	172,97		
310			494410,75	1280483,81
	304° 21' 16"	156,44		
311			494499,03	1280354,66
	303° 53' 01"	105,88		
312			494558,06	1280266,76
	302° 44' 50"	11,46		
313			494564,26	1280257,12
	302° 55' 04"	622,23		
314			494902,4	1279734,79
	302° 26' 14"	376,36		
315			495104,27	1279417,15
	295° 05' 36"	60,77		
316			495130,04	1279362,12
	306° 52' 12"	0,45		
317			495130,31	1279361,76
	286° 33' 25"	4,25		
318			495131,52	1279357,69
	32° 47' 04"	654,5		
319			495681,77	1279712,09
	32° 40' 59"	406,32		
320			496023,76	1279931,5
	32° 44' 46"	329,46		
321			496300,86	1280109,71
	32° 11' 16"	752,21		
322			496937,46	1280510,41
	302° 00' 18"	310,97		
323			497102,27	1280246,71
	301° 35' 19"	810,21		

Название (номер) межевого знака	Дирекционные углы (град. мин. сек.)	Длина линии(м)	X координата	Y координата
324			497526,67	1279556,55
	302° 19' 46"	192,62		
325			497629,68	1279393,79
	302° 01' 49"	493,32		
326			497891,32	1278975,57
	302° 08' 43"	360,1		
327			498082,92	1278670,67
	32° 04' 31"	1074,64		
328			498993,52	1279241,34
	31° 51' 58"	359,02		
329			499298,43	1279430,88
	32° 57' 59"	520,58		
330			499735,19	1279714,15
	33° 35' 16"	158,28		
331			499867,04	1279801,71
	33° 24' 39"	351,7		
332			500160,62	1279995,37
	32° 44' 07"	102,86		
333			500247,14	1280050,99
	35° 15' 58"	51,73		
334			500289,38	1280080,86
	35° 58' 42"	78,91		
335			500353,24	1280127,22
	34° 43' 08"	142,87		
336			500470,67	1280208,59
	33° 41' 21"	170,85		
337			500612,83	1280303,36
	33° 30' 56"	186,56		
338			500768,37	1280406,37
	34° 27' 22"	171,15		
339			500909,49	1280503,2
	34° 24' 14"	114,86		
340			501004,26	1280568,1
	34° 03' 56"	261,13		
341			501220,58	1280714,37
	33° 49' 32"	240,56		

Название (номер) межевого знака	Дирекционные углы (град. мин. сек.)	Длина линии(м)	X координата	Y координата
342			501420,42	1280848,28
	33° 05' 00"	296,28		
343			501668,67	1281010,01
	32° 38' 54"	126,01		
344			501774,77	1281077,99
	32° 11' 50"	131,47		
345			501886,02	1281148,04
	32° 40' 25"	290,02		
346			502130,15	1281304,61
	119° 13' 55"	386		
347			501941,65	1281641,45
	119° 13' 22"	238,42		
348			501825,25	1281849,53
	121° 52' 53"	99,48		
349			501772,71	1281934
	119° 31' 33"	267,54		
350			501640,86	1282166,8
	118° 42' 44"	602,52		
351			501351,4	1282695,24
	120° 15' 23"	71,55		
352			501315,35	1282757,04
	172° 34' 01"	238,93		
353			501078,43	1282787,95
	152° 37' 28"	129,92		
354			500963,06	1282847,69
	204° 13' 27"	67,78		
355			500901,25	1282819,88
	251° 55' 00"	53,09		
356			500884,77	1282769,41
	299° 03' 23"	116,66		
357			500941,43	1282667,43
	262° 34' 13"	47,79		
358			500935,25	1282620,04
	214° 37' 05"	52,58		
359			500891,98	1282590,17
	184° 05' 08"	43,37		

Название (номер) межевого знака	Дирекционные углы (град. мин. сек.)	Длина линии(м)	X координата	Y координата
360			500848,72	1282587,08
	148° 56' 16"	99,81		
361			500763,22	1282638,58
	160° 09' 55"	133,6		
362			500637,55	1282683,91
	176° 59' 15"	78,4		
363			500559,26	1282688,03
	228° 00' 46"	41,57		
364			500531,45	1282657,13
	275° 26' 21"	43,47		
365			500535,57	1282613,86
	302° 14' 17"	135,18		
366			500607,68	1282499,52
	229° 53' 26"	51,18		
367			500574,71	1282460,38
	184° 05' 08"	57,83		
368			500517,03	1282456,26
	150° 01' 08"	185,53		
369			500356,33	1282548,97
	130° 17' 32"	62,12		
370			500316,16	1282596,35
	139° 45' 49"	35,08		
371			500289,38	1282619,01
	170° 16' 30"	36,59		
372			500253,32	1282625,19
	204° 34' 02"	79,28		
373			500181,22	1282592,23
	180° 49' 06"	72,12		
374			500109,11	1282591,2
	134° 10' 11"	50,26		
375			500074,09	1282627,25
	70° 42' 51"	43,66		
376			500088,51	1282668,46
	142° 34' 43"	149,16		
377			499970,05	1282759,1
	177° 02' 22"	59,83		

Название (номер) межевого знака	Дирекционные углы (град. мин. сек.)	Длина линии(м)	X координата	Y координата
378			499910,3	1282762,19
	214° 55' 51"	79,15		
379			499845,41	1282716,87
	188° 28' 10"	48,95		
380			499796,99	1282709,66
	218° 28' 22"	147,36		
381			499681,62	1282617,98
	244° 58' 59"	51,15		
382			499659,99	1282571,63
	265° 14' 12"	124,04		
383			499649,69	1282448,02
	191° 18' 36"	63,02		
384			499587,89	1282435,66
	154° 01' 52"	44,69		
385			499547,71	1282455,23
	122° 37' 00"	122,3		
386			499481,79	1282558,24
	144° 21' 01"	58,32		
387			499434,4	1282592,23
	161° 33' 54"	42,34		
388			499394,23	1282605,62
	185° 06' 06"	115,83		
389			499278,86	1282595,32
	207° 35' 24"	129,01		
390			499164,52	1282535,57
	158° 11' 25"	38,84		
391			499128,46	1282550
	122° 49' 43"	38		
392			499107,86	1282581,93
	85° 34' 24"	160,14		
393			499120,22	1282741,59
	76° 30' 55"	181,14		
394			499162,46	1282917,74
	107° 44' 41"	54,07		
395			499145,98	1282969,24
	130° 27' 49"	46,04		

Название (номер) межевого знака	Дирекционные углы (град. мин. сек.)	Длина линии(м)	X координата	Y координата
396			499116,1	1283004,27
	161° 17' 18"	67,42		
397			499052,24	1283025,9
	174° 08' 41"	80,77		
398			498971,89	1283034,14
	197° 50' 51"	63,85		
399			498911,11	1283014,57
	226° 22' 28"	61,02		
400			498869,01	1282970,4
	178° 47' 32"	33,69		
401			498835,33	1282971,11
	171° 10' 38"	273,96		
402			498564,61	1283013,13
	171° 49' 37"	22,65		
403			498542,19	1283016,35
	170° 26' 34"	71,49		
404			498471,69	1283028,22
	85° 20' 21"	17,11		
405			498473,08	1283045,27
	95° 27' 54"	220,19		
406			498452,11	1283264,46
	98° 19' 14"	350,76		
407			498401,35	1283611,53
	109° 00' 12"	46,22		
408			498386,3	1283655,23
	71° 04' 02"	39,67		
409			498399,17	1283692,75
	90° 00' 00"	15,81		
410			498399,17	1283708,56
	63° 00' 54"	73,85		
411			498432,68	1283774,37
	24° 42' 10"	27,66		
412			498457,81	1283785,93
	0° 00' 00"	34,68		
413			498492,49	1283785,93
	342° 59' 16"	101,51		

Название (номер межевого знака)	Дирекционные углы (град. мин. сек.)	Длина линии(м)	X координата	Y координата
414			498589,56	1283756,23
	9° 39' 53"	21,86		
415			498611,11	1283759,9
	25° 38' 07"	93,15		
416			498695,09	1283800,2
	324° 34' 56"	118,85		
417			498791,95	1283731,32
	300° 53' 36"	115,79		
418			498851,4	1283631,96
	281° 52' 26"	129,33		
419			498878,01	1283505,4
	287° 59' 52"	76,28		
420			498901,58	1283432,85
	288° 42' 03"	32,72		
421			498912,07	1283401,86
	315° 32' 17"	51,21		
422			498948,62	1283365,99
	311° 36' 42"	47,74		
423			498980,32	1283330,3
	329° 27' 36"	39,87		
424			499014,66	1283310,04
	9° 28' 21"	27,89		
425			499042,17	1283314,63
	28° 36' 20"	45,97		
426			499082,53	1283336,64
	29° 05' 30"	48,19		
427			499124,64	1283360,07
	35° 27' 19"	42,86		
428			499159,55	1283384,93
	56° 37' 39"	30,03		
429			499176,07	1283410,01
	83° 34' 33"	57,29		
430			499182,48	1283466,94
	83° 34' 16"	82,08		
431			499191,67	1283548,5
	94° 30' 10"	25,35		

Название (номер) межевого знака	Дирекционные углы (град. мин. сек.)	Длина линии(м)	X координата	Y координата
432			499189,68	1283573,77
	118° 41' 53"	24,51		
433			499177,91	1283595,27
	160° 20' 33"	40,9		
434			499139,39	1283609,03
	133° 01' 57"	71,88		
435			499090,34	1283661,57
	120° 04' 02"	35,73		
436			499072,44	1283692,49
	120° 15' 15"	19,11		
437			499062,81	1283709
	83° 31' 50"	47,04		
438			499068,11	1283755,74
	15° 21' 33"	13,03		
439			499080,67	1283759,19
	11° 44' 05"	9,78		
440			499090,25	1283761,18
	11° 43' 47"	25,43		
441			499115,15	1283766,35
	12° 40' 53"	52,11		
442			499165,99	1283777,79
	26° 20' 11"	30,27		
443			499193,12	1283791,22
	44° 25' 22"	60,38		
444			499236,24	1283833,48
	56° 00' 18"	75,05		
445			499278,2	1283895,7
	53° 25' 40"	31,94		
446			499297,23	1283921,35
	27° 27' 35"	57,86		
447			499348,57	1283948,03
	26° 40' 10"	22,1		
448			499368,32	1283957,95
	26° 22' 58"	14,06		
449			499380,92	1283964,2
	28° 40' 54"	20,59		

Название (номер) межевого знака	Дирекционные углы (град. мин. сек.)	Длина линии(м)	X координата	Y координата
450			499398,98	1283974,08
	33° 57' 03"	24,98		
451			499419,7	1283988,03
	45° 57' 32"	46,89		
452			499452,3	1284021,74
	52° 45' 40"	45,97		
453			499480,12	1284058,34
	51° 35' 08"	20,78		
454			499493,03	1284074,62
	40° 30' 24"	9,84		
455			499500,51	1284081,01
	51° 45' 41"	160,42		
456			499599,8	1284207,01
	35° 34' 19"	65,87		
457			499653,38	1284245,33
	39° 01' 04"	14,25		
458			499664,45	1284254,3
	56° 09' 02"	331,79		
459			499849,26	1284529,85
	35° 13' 00"	57,26		
460			499896,04	1284562,87
	66° 35' 37"	66,96		
461			499922,64	1284624,32
	28° 00' 20"	53,9		
462			499970,23	1284649,63
	52° 19' 10"	80,42		
463			500019,39	1284713,28
	55° 14' 48"	305,17		
464			500193,35	1284964,01
	54° 51' 50"	59,23		
465			500227,44	1285012,45
	71° 00' 11"	112,19		
466			500263,96	1285118,53
	70° 36' 47"	46,81		
467			500279,5	1285162,69
	70° 37' 09"	26,25		

Название (номер) межевого знака	Дирекционные углы (град. мин. сек.)	Длина линии(м)	X координата	Y координата
468			500288,21	1285187,45
	83° 28' 25"	138,04		
469			500303,9	1285324,6
	83° 11' 31"	66,81		
470			500311,82	1285390,94
	59° 52' 02"	142,15		
471			500383,18	1285513,88
	59° 28' 01"	94,93		
472			500431,41	1285595,65
	41° 44' 13"	245,72		
473			500614,77	1285759,23
	287° 33' 54"	239,31		
474			500686,99	1285531,08
	283° 32' 11"	343,29		
475			500767,34	1285197,33
	63° 26' 15"	96,74		
476			500810,6	1285283,86
	58° 27' 34"	229,09		
477			500930,44	1285479,11
	68° 10' 10"	11		
478			500934,53	1285489,32
	57° 24' 24"	10,43		
479			500940,15	1285498,11
	70° 32' 35"	13,12		
480			500944,52	1285510,48
	57° 18' 19"	362,32		
481			501140,23	1285815,39
	57° 35' 59"	507,53		
482			501412,18	1286243,91
	57° 19' 54"	320,6		
483			501585,23	1286513,79
	352° 59' 20"	388,16		
484			501970,49	1286466,41
	65° 43' 00"	100,43		
485			502011,79	1286557,95
	113° 11' 17"	64,38		

Название (номер) межевого знака	Дирекционные углы (град. мин. сек.)	Длина линии(м)	X координата	Y координата
486			501986,44	1286617,13
	102° 37' 44"	57,68		
487			501973,83	1286673,41
	20° 07' 21"	73,45		
488			502042,8	1286698,68
	24° 52' 13"	109,02		
489			502141,71	1286744,53
	24° 19' 17"	266,4		
490			502384,47	1286854,25
	108° 00' 16"	223,43		
491			502315,41	1287066,74
	97° 18' 49"	111,47		
492			502301,22	1287177,3
	95° 11' 41"	139,93		
493			502288,55	1287316,66
	75° 43' 44"	161,53		
494			502328,37	1287473,21
	81° 52' 47"	33,42		
495			502333,09	1287506,29
	87° 48' 51"	377,79		
496			502347,5	1287883,81
	73° 17' 58"	161,32		
497			502393,86	1288038,33
	72° 03' 48"	374,62		
498			502509,23	1288394,74
	45° 43' 15"	405,74		
499			502792,5	1288685,23
	37° 05' 44"	730,97		
500			503375,54	1289126,11
	35° 24' 27"	209,79		
501			503546,53	1289247,66
	353° 49' 03"	248,67		
502			503793,75	1289220,88
	9° 07' 00"	253,52		
503			504044,07	1289261,05
	3° 59' 27"	44,4		

Название (номер) межевого знака	Дирекционные углы (град. мин. сек.)	Длина линии(м)	X координата	Y координата
504			504088,36	1289264,14
	0° 22' 11"	159,66		
505			504248,02	1289265,17
	15° 38' 25"	80,23		
506			504325,28	1289286,8
	69° 47' 58"	232,69		
507			504405,63	1289505,18
	65° 56' 40"	126,34		
508			504457,13	1289620,55
	66° 28' 35"	190,99		
509			504533,36	1289795,67
	67° 00' 11"	384,94		
510			504683,75	1290150,02
	66° 34' 13"	336,8		
511			504817,67	1290459,05
	64° 59' 06"	238,71		
512			504918,61	1290675,37
	69° 04' 51"	571,23		
513			505122,57	1291208,95
	66° 52' 16"	669,6		
514			505385,59	1291824,73
	67° 26' 00"	375,32		
515			505529,62	1292171,31
	67° 25' 54"	298,11		
516			505644,03	1292446,59
	108° 26' 54"	13,65		
517			505639,71	1292459,54
	103° 05' 02"	55,31		
518			505627,19	1292513,41
	57° 40' 00"	216,92		
519			505743,21	1292696,7
	68° 42' 01"	407,99		
520			505891,41	1293076,82
	69° 35' 30"	133,06		
521			505937,81	1293201,53
	115° 42' 09"	68,92		

Название (номер межевого знака)	Дирекционные углы (град. мин. сек.)	Длина линии(м)	X координата	Y координата
522			505907,92	1293263,63
	39° 57' 34"	139,71		
523			506015,01	1293353,36
	40° 43' 35"	670,57		
524			506523,19	1293790,87
	322° 15' 28"	111,66		
525			506611,49	1293722,52
	344° 05' 38"	30,03		
526			506640,37	1293714,29
	345° 50' 50"	139,42		
527			506775,56	1293680,2
	98° 53' 05"	240,6		
528			506738,4	1293917,91
	98° 49' 04"	197,73		
529			506708,09	1294113,3
	98° 36' 12"	169,66		
530			506682,71	1294281,05
	97° 07' 38"	198,43		
531			506658,09	1294477,95
	97° 48' 24"	83,71		
532			506646,72	1294560,88
	99° 11' 07"	227,84		
533			506610,35	1294785,8
	99° 57' 47"	279,34		
534			506562,02	1295060,93
	160° 49' 44"	2,95		
535			506559,23	1295061,9
	100° 16' 03"	145,64		
536			506533,27	1295205,21
	4° 24' 36"	3,9		
537			506537,16	1295205,51
	99° 43' 39"	1,78		
538			506536,86	1295207,26
	4° 31' 22"	36,14		
539			506572,89	1295210,11
	99° 42' 31"	175,88		

Название (номер) межевого знака	Дирекционные углы (град. мин. сек.)	Длина линии(м)	X координата	Y координата
540			506543,23	1295383,47
	93° 40' 28"	2,18		
541			506543,09	1295385,65
	94° 26' 09"	26,12		
542			506541,07	1295411,69
	24° 15' 50"	2,9		
543			506543,71	1295412,88
	92° 17' 26"	0,75		
544			506543,68	1295413,63
	97° 25' 53"	46,62		
545			506537,65	1295459,86
	23° 25' 16"	82,12		
546			506613	1295492,5
	56° 27' 59"	71,1		
547			506652,28	1295551,77
	20° 40' 38"	115,18		
548			506760,04	1295592,44
	46° 29' 29"	48,63		
549			506793,52	1295627,71
	22° 09' 43"	126,64		
550			506910,8	1295675,48
	5° 14' 17"	61,89		
551			506972,43	1295681,13
	13° 37' 01"	146,46		
552			507114,77	1295715,61
	124° 43' 10"	159,16		
553			507024,12	1295846,43
	116° 33' 54"	52,97		
554			507000,43	1295893,81
	128° 19' 37"	56,47		
555			506965,41	1295938,11
	113° 57' 45"	60,87		
556			506940,69	1295993,73
	127° 09' 57"	80,15		
557			506892,27	1296057,6
	108° 41' 47"	70,69		

Название (номер) межевого знака	Дирекционные углы (град. мин. сек.)	Длина линии(м)	X координата	Y координата
558			506869,61	1296124,56
	87° 55' 03"	56,69		
559			506871,67	1296181,21
	94° 23' 54"	94,02		
560			506864,46	1296274,95
	80° 32' 16"	31,33		
561			506869,61	1296305,85
	90° 00' 00"	47,39		
562			506869,61	1296353,24
	75° 27' 56"	28,73		
563			506876,82	1296381,05
	79° 16' 20"	99,6		
564			506895,36	1296478,91
	67° 53' 26"	35,58		
565			506908,75	1296511,87
	66° 58' 06"	231,7		
566			506999,4	1296725,1
	97° 45' 51"	68,62		
567			506990,13	1296793,09
	91° 19' 56"	44,3		
568			506989,1	1296837,38
	149° 26' 49"	99,28		
569			506903,6	1296887,85
	72° 43' 19"	48,55		
570			506918,02	1296934,21
	92° 43' 35"	21,65		
571			506916,99	1296955,84
	138° 00' 46"	41,57		
572			506886,09	1296983,65
	94° 45' 42"	24,82		
573			506884,03	1297008,38
	66° 48' 05"	23,53		
574			506893,3	1297030,01
	24° 46' 11"	44,25		
575			506933,48	1297048,55
	64° 26' 24"	26,26		

Название (номер) межевого знака	Дирекционные углы (град. мин. сек.)	Длина линии(м)	X координата	Y координата
576			506944,81	1297072,24
	38° 39' 35"	19,79		
577			506960,26	1297084,6
	74° 21' 28"	26,74		
578			506967,47	1297110,35
	41° 46' 17"	38,67		
579			506996,31	1297136,11
	79° 22' 49"	33,53		
580			507002,49	1297169,07
	57° 12' 02"	55,14		
581			507032,36	1297215,42
	98° 25' 26"	28,12		
582			507028,24	1297243,24
	70° 42' 36"	21,83		
583			507035,45	1297263,84
	104° 18' 01"	54,21		
584			507022,06	1297316,37
	98° 12' 43"	100,96		
585			507007,64	1297416,29
	66° 25' 54"	105,64		
586			507049,88	1297513,12
	85° 34' 15"	146,71		
587			507061,21	1297659,39
	98° 07' 43"	58,28		
588			507052,97	1297717,08
	67° 09' 59"	21,23		
589			507061,21	1297736,65
	50° 00' 47"	41,67		
590			507087,99	1297768,58
	90° 00' 00"	15,45		
591			507087,99	1297784,03
	9° 57' 20"	452,85		
592			507534,02	1297862,32
	9° 41' 59"	654,19		
593			508178,86	1297972,54
	8° 31' 48"	124,99		

Название (номер) межевого знака	Дирекционные углы (град. мин. сек.)	Длина линии(м)	X координата	Y координата
594			508302,47	1297991,08
	99° 33' 33"	601,69		
595			508202,55	1298584,42
	99° 21' 14"	424,28		
596			508133,59	1299003,06
	10° 23' 19"	752,36		
597			508873,62	1299138,73
	10° 44' 41"	127,02		
598			508998,41	1299162,41
	11° 27' 05"	132,72		
599			509128,49	1299188,76
	85° 54' 44"	313,54		
600			509150,84	1299501,5
	85° 39' 54"	508		
601			509189,24	1300008,05
	118° 56' 14"	477,67		
602			508958,12	1300426,08
	118° 54' 31"	597		
603			508669,52	1300948,69
	118° 58' 35"	409,99		
604			508470,9	1301307,36
	118° 46' 28"	491,63		
605			508234,25	1301738,28
	195° 11' 29"	163,75		
606			508076,22	1301695,37
	195° 17' 37"	133,53		
607			507947,42	1301660,15
	194° 43' 56"	133,97		
608			507817,85	1301626,08
	193° 27' 15"	81,4		
609			507738,68	1301607,14
	193° 23' 11"	98,14		
610			507643,21	1301584,42
	193° 37' 47"	144,62		
611			507502,66	1301550,34
	194° 00' 34"	93,73		

Название (номер) межевого знака	Дирекционные углы (град. мин. сек.)	Длина линии(м)	X координата	Y координата
612			507411,72	1301527,65
	169° 17' 20"	142,64		
613			507271,57	1301554,16
	185° 55' 14"	139,8		
614			507132,52	1301539,74
	186° 29' 09"	144,12		
615			506989,32	1301523,46
	189° 44' 38"	93,36		
616			506897,31	1301507,66
	189° 44' 25"	82,04		
617			506816,45	1301493,78
	104° 14' 08"	83,69		
618			506795,87	1301574,9
	117° 13' 28"	144,55		
619			506729,74	1301703,44
	123° 25' 08"	50,97		
620			506701,67	1301745,98
	177° 16' 04"	93,57		
621			506608,21	1301750,44
	188° 58' 46"	34,92		
622			506573,72	1301744,99
	190° 46' 27"	97,52		
623			506477,92	1301726,76
	231° 59' 44"	56,26		
624			506443,28	1301682,43
	237° 27' 14"	64,59		
625			506408,53	1301627,98
	246° 48' 32"	29,71		
626			506396,83	1301600,67
	246° 21' 41"	21,55		
627			506388,19	1301580,93
	202° 29' 12"	30,12		
628			506360,36	1301569,41
	197° 41' 45"	45,1		
629			506317,39	1301555,7
	195° 57' 05"	38,75		

Название (номер) межевого знака	Дирекционные углы (град. мин. сек.)	Длина линии(м)	X координата	Y координата
630			506280,13	1301545,05
	205° 44' 27"	35,76		
631			506247,92	1301529,52
	219° 40' 16"	20,18		
632			506232,39	1301516,64
	233° 49' 17"	19,23		
633			506221,04	1301501,12
	250° 52' 10"	20,84		
634			506214,21	1301481,43
	241° 44' 46"	23,22		
635			506203,22	1301460,98
	213° 41' 56"	17,75		
636			506188,45	1301451,13
	216° 36' 37"	20,31		
637			506172,15	1301439,02
	227° 05' 22"	29,48		
638			506152,08	1301417,43
	239° 52' 31"	21,9		
639			506141,09	1301398,49
	244° 39' 02"	102,65		
640			506097,14	1301305,72
	241° 25' 05"	62,52		
641			506067,23	1301250,82
	242° 18' 39"	79,11		
642			506030,47	1301180,77
	252° 28' 18"	30,18		
643			506021,38	1301151,99
	258° 22' 46"	56,45		
644			506010,01	1301096,7
	248° 54' 10"	62,09		
645			505987,66	1301038,77
	249° 44' 17"	150,96		
646			505935,38	1300897,15
	250° 20' 10"	61,93		
647			505914,54	1300838,83
	169° 37' 01"	11,15		

Название (номер) межевого знака	Дирекционные углы (град. мин. сек.)	Длина линии(м)	X координата	Y координата
648			505903,57	1300840,84
	211° 22' 50"	11,08		
649			505894,11	1300835,07
	183° 35' 00"	85,44		
650			505808,84	1300829,73
	182° 56' 38"	111,96		
651			505697,03	1300823,98
	183° 29' 06"	133,42		
652			505563,86	1300815,87
	183° 27' 15"	152,7		
653			505411,44	1300806,67
	184° 21' 59"	134,5		
654			505277,33	1300796,43
	184° 08' 48"	104,82		
655			505172,78	1300788,85
	185° 10' 29"	105		
656			505068,21	1300779,38
	184° 42' 27"	101,5		
657			504967,05	1300771,05
	184° 50' 13"	94,29		
658			504873,1	1300763,1
	189° 21' 31"	102,51		
659			504771,95	1300746,43
	189° 03' 05"	55,24		
660			504717,4	1300737,74
	201° 10' 14"	135,29		
661			504591,24	1300688,88
	200° 41' 42"	121,08		
662			504477,97	1300646,09
	199° 25' 48"	150,25		
663			504336,28	1300596,11
	200° 16' 59"	131,4		
664			504213,03	1300550,56
	200° 54' 35"	158,84		
665			504064,65	1300493,87
	199° 58' 50"	149,84		

Название (номер) межевого знака	Дирекционные углы (град. мин. сек.)	Длина линии(м)	X координата	Y координата
666			503923,83	1300442,67
	185° 17' 09"	110,07		
667			503814,23	1300432,53
	186° 00' 34"	94,09		
668			503720,66	1300422,68
	186° 57' 33"	84,35		
669			503636,93	1300412,46
	187° 17' 36"	95,47		
670			503542,23	1300400,34
	185° 23' 10"	68,5		
671			503474,03	1300393,91
	184° 43' 03"	78,31		
672			503395,99	1300387,47
	184° 05' 14"	106,35		
673			503289,91	1300379,89
	183° 08' 47"	82,71		
674			503207,32	1300375,35
	185° 25' 17"	76,1		
675			503131,56	1300368,16
	183° 35' 19"	121,1		
676			503010,7	1300360,58
	184° 22' 08"	64,59		
677			502946,3	1300355,66
	183° 30' 57"	111,21		
678			502835,3	1300348,84
	184° 11' 46"	93,07		
679			502742,48	1300342,03
	182° 40' 33"	97,47		
680			502645,12	1300337,48
	183° 54' 55"	94,17		
681			502551,17	1300331,05
	183° 52' 09"	106,7		
682			502444,71	1300323,85
	184° 06' 50"	89,63		
683			502355,31	1300317,42
	183° 14' 14"	127,5		

Название (номер) межевого знака	Дирекционные углы (град. мин. сек.)	Длина линии(м)	X координата	Y координата
684			502228,01	1300310,22
	184° 37' 19"	16,13		
685			502211,93	1300308,92
	185° 35' 18"	97,87		
686			502114,53	1300299,39
	184° 56' 11"	17,9		
687			502096,7	1300297,85
	132° 10' 46"	61,79		
688			502055,21	1300343,64
	116° 48' 22"	51		
689			502032,21	1300389,16
	144° 27' 35"	26,63		
690			502010,54	1300404,64
	161° 15' 06"	33,54		
691			501978,78	1300415,42
	133° 04' 42"	33,53		
692			501955,88	1300439,91
	137° 31' 22"	13,82		
693			501945,69	1300449,24
	130° 12' 36"	30,48		
694			501926,01	1300472,52
	27° 18' 43"	25,04		
695			501948,26	1300484,01
	73° 06' 00"	25,97		
696			501955,81	1300508,86
	29° 45' 28"	16,38		
697			501970,03	1300516,99
	14° 12' 38"	20,73		
698			501990,13	1300522,08
	55° 30' 47"	12,36		
699			501997,13	1300532,27
	87° 14' 30"	7,69		
700			501997,5	1300539,95
	91° 49' 14"	19,83		
701			501996,87	1300559,77
	14° 11' 25"	27,05		

Название (номер) межевого знака	Дирекционные углы (град. мин. сек.)	Длина линии(м)	X координата	Y координата
702			502023,09	1300566,4
	54° 22' 11"	23,02		
703			502036,5	1300585,11
	21° 13' 44"	57,42		
704			502090,02	1300605,9
	59° 05' 39"	32,26		
705			502106,59	1300633,58
	83° 32' 15"	33,14		
706			502110,32	1300666,51
	89° 47' 07"	56,02		
707			502110,53	1300722,53
	73° 39' 35"	26,91		
708			502118,1	1300748,35
	44° 24' 04"	27,74		
709			502137,92	1300767,76
	31° 01' 33"	44,39		
710			502175,96	1300790,64
	16° 59' 57"	30,54		
711			502205,17	1300799,57
	36° 50' 40"	17,99		
712			502219,57	1300810,36
	67° 11' 02"	41,52		
713			502235,67	1300848,63
	41° 52' 06"	20,06		
714			502250,61	1300862,02
	20° 49' 12"	18,54		
715			502267,94	1300868,61
	12° 55' 14"	21,42		
716			502288,82	1300873,4
	29° 05' 58"	24,88		
717			502310,56	1300885,5
	60° 52' 20"	25,91		
718			502323,17	1300908,13
	66° 14' 43"	23,53		
719			502332,65	1300929,67
	53° 58' 59"	16,26		

Название (номер) межевого знака	Дирекционные углы (град. мин. сек.)	Длина линии(м)	X координата	Y координата
720			502342,21	1300942,82
	70° 35' 35"	25,91		
721			502350,82	1300967,26
	60° 41' 57"	32,98		
722			502366,96	1300996,02
	46° 01' 05"	38,2		
723			502393,49	1301023,51
	40° 09' 22"	44,38		
724			502427,41	1301052,13
	40° 10' 09"	30,06		
725			502450,38	1301071,52
	38° 13' 32"	38,12		
726			502480,33	1301095,11
	11° 36' 37"	41,89		
727			502521,36	1301103,54
	4° 05' 47"	98,41		
728			502619,52	1301110,57
	33° 10' 59"	36,67		
729			502650,21	1301130,64
	44° 58' 17"	28,38		
730			502670,29	1301150,7
	33° 52' 39"	14,41		
731			502682,25	1301158,73
	39° 09' 40"	14,46		
732			502693,46	1301167,86
	16° 17' 39"	29,8		
733			502722,06	1301176,22
	335° 03' 36"	21,6		
734			502741,65	1301167,11
	351° 38' 34"	17,13		
735			502758,6	1301164,62
	36° 45' 40"	43,23		
736			502793,23	1301190,49
	21° 35' 33"	27,5		
737			502818,8	1301200,61
	352° 32' 05"	22,55		

Название (номер) межевого знака	Дирекционные углы (град. мин. сек.)	Длина линии(м)	X координата	Y координата
738			502841,16	1301197,68
	357° 49' 07"	19,7		
739			502860,85	1301196,93
	344° 21' 16"	19,69		
740			502879,81	1301191,62
	14° 58' 04"	29,39		
741			502908,2	1301199,21
	24° 38' 34"	36,26		
742			502941,16	1301214,33
	37° 22' 09"	36,26		
743			502969,98	1301236,34
	29° 49' 46"	23,56		
744			502990,42	1301248,06
	348° 25' 09"	22,81		
745			503012,77	1301243,48
	319° 40' 04"	26,33		
746			503032,84	1301226,44
	332° 50' 58"	15,76		
747			503046,86	1301219,25
	3° 58' 05"	16,33		
748			503063,15	1301220,38
	30° 15' 29"	26,32		
749			503085,88	1301233,64
	34° 07' 16"	39,83		
750			503118,85	1301255,98
	24° 04' 01"	19,49		
751			503136,65	1301263,93
	355° 23' 53"	23,56		
752			503160,13	1301262,04
	341° 11' 04"	17,61		
753			503176,8	1301256,36
	4° 43' 57"	13,7		
754			503190,45	1301257,49
	63° 26' 06"	11		
755			503195,37	1301267,33
	94° 30' 03"	19,37		

Название (номер межевого знака)	Дирекционные углы (град. мин. сек.)	Длина линии(м)	X координата	Y координата
756			503193,85	1301286,64
	87° 25' 41"	25,41		
757			503194,99	1301312,02
	101° 18' 48"	32,83		
758			503188,55	1301344,21
	115° 54' 07"	42,51		
759			503169,98	1301382,45
	103° 07' 51"	46,66		
760			503159,38	1301427,89
	103° 58' 08"	65,95		
761			503143,46	1301491,89
	99° 12' 06"	68,66		
762			503132,48	1301559,67
	89° 33' 23"	50,36		
763			503132,87	1301610,03
	91° 23' 07"	31,44		
764			503132,11	1301641,46
	90° 00' 38"	53,77		
765			503132,1	1301695,23
	80° 39' 57"	25,71		
766			503136,27	1301720,6
	63° 03' 59"	53,51		
767			503160,51	1301768,31
	70° 13' 53"	62,77		
768			503181,74	1301827,38
	72° 17' 01"	57,24		
769			503199,16	1301881,91
	74° 25' 57"	31,04		
770			503207,49	1301911,81
	86° 29' 17"	43,26		
771			503210,14	1301954,99
	73° 55' 39"	26,01		
772			503217,34	1301979,98
	61° 26' 02"	34,07		
773			503233,63	1302009,9
	38° 30' 33"	26,15		

Название (номер) межевого знака	Дирекционные углы (град. мин. сек.)	Длина линии(м)	X координата	Y координата
774			503254,09	1302026,18
	38° 34' 48"	50,4		
775			503293,49	1302057,61
	58° 54' 19"	32,28		
776			503310,16	1302085,25
	75° 07' 18"	50,16		
777			503323,04	1302133,73
	69° 41' 05"	51,27		
778			503340,84	1302181,81
	51° 58' 25"	41,82		
779			503366,6	1302214,75
	39° 59' 52"	40,06		
780			503397,29	1302240,5
	46° 55' 19"	31,63		
781			503418,89	1302263,6
	53° 53' 01"	57,19		
782			503452,6	1302309,8
	71° 01' 23"	38,44		
783			503465,1	1302346,15
	74° 38' 18"	40,05		
784			503475,71	1302384,77
	78° 50' 16"	54,81		
785			503486,32	1302438,54
	66° 15' 04"	31,04		
786			503498,82	1302466,95
	50° 59' 39"	33,11		
787			503519,66	1302492,68
	45° 54' 43"	33,76		
788			503543,15	1302516,93
	45° 00' 00"	20,35		
789			503557,54	1302531,32
	65° 04' 44"	35,08		
790			503572,32	1302563,13
	68° 00' 24"	23,28		
791			503581,04	1302584,72
	73° 27' 24"	29,22		

Название (номер) межевого знака	Дирекционные углы (град. мин. сек.)	Длина линии(м)	X координата	Y координата
792			503589,36	1302612,73
	65° 04' 36"	15,92		
793			503596,07	1302627,17
	41° 49' 03"	16,56		
794			503608,41	1302638,21
	141° 49' 15"	32,21		
795			503583,09	1302658,12
	156° 13' 23"	52,04		
796			503535,47	1302679,1
	158° 03' 43"	153,34		
797			503393,23	1302736,39
	152° 28' 23"	140,12		
798			503268,97	1302801,15
	152° 59' 19"	109,1		
799			503171,77	1302850,7
	152° 51' 39"	75,41		
800			503104,66	1302885,1
	152° 01' 16"	157,86		
801			502965,25	1302959,16
	148° 00' 11"	78,28		
802			502898,86	1303000,64
	146° 38' 08"	102,44		
803			502813,3	1303056,98
	144° 02' 35"	155,39		
804			502687,52	1303148,22
	146° 27' 24"	74,8		
805			502625,18	1303189,55
	39° 07' 06"	20,49		
806			502641,08	1303202,48
	39° 57' 06"	79,8		
807			502702,25	1303253,72
	23° 15' 36"	62,52		
808			502759,69	1303278,41
	38° 53' 39"	221,57		
809			502932,14	1303417,53
	39° 57' 41"	301,43		

Название (номер) межевого знака	Дирекционные углы (град. мин. сек.)	Длина линии(м)	X координата	Y координата
810			503163,18	1303611,13
	38° 16' 01"	266,1		
811			503372,1	1303775,93
	37° 19' 16"	196,54		
812			503528,4	1303895,09
	73° 11' 27"	11,48		
813			503531,72	1303906,08
	140° 05' 41"	27,23		
814			503510,83	1303923,55
	101° 12' 42"	20,57		
815			503506,83	1303943,73
	152° 09' 18"	140,53		
816			503382,57	1304009,37
	151° 36' 03"	152,43		
817			503248,48	1304081,87
	152° 47' 56"	133,77		
818			503129,5	1304143,02
	152° 53' 02"	53,93		
819			503081,5	1304167,6
	151° 45' 06"	97,74		
820			502995,4	1304213,86
	154° 19' 15"	42,81		
821			502956,82	1304232,41
	150° 12' 08"	140,92		
822			502834,53	1304302,44
	148° 25' 22"	149,93		
823			502706,8	1304380,95
	149° 25' 54"	169,5		
824			502560,86	1304467,15
	151° 00' 38"	176,23		
825			502406,71	1304552,56
	149° 38' 08"	114,6		
826			502307,83	1304610,49
	149° 46' 40"	31,41		
827			502280,69	1304626,3
	149° 38' 31"	150,36		

Название (номер) межевого знака	Дирекционные углы (град. мин. сек.)	Длина линии(м)	X координата	Y координата
828			502150,95	1304702,29
	150° 23' 10"	152,52		
829			502018,35	1304777,66
	149° 23' 44"	85,07		
830			501945,13	1304820,97
	150° 43' 34"	91,41		
831			501865,39	1304865,67
	135° 20' 32"	228,49		
832			501702,86	1305026,27
	134° 48' 51"	538,6		
833			501323,25	1305408,35
	132° 35' 54"	430,96		
834			501031,55	1305725,59
	129° 39' 52"	32,77		
835			501010,63	1305750,82
	131° 25' 44"	147,7		
836			500912,9	1305861,56
	112° 24' 08"	107,69		
837			500871,86	1305961,12
	111° 24' 36"	130,45		
838			500824,24	1306082,57
	118° 39' 50"	62,52		
839			500794,25	1306137,43
	143° 26' 02"	34,71		
840			500766,37	1306158,11
	141° 18' 07"	86,39		
841			500698,95	1306212,12
	107° 08' 37"	23,71		
842			500691,96	1306234,78
	91° 36' 07"	42,93		
843			500690,76	1306277,69
	81° 05' 14"	52,8		
844			500698,94	1306329,85
	109° 59' 16"	21,59		
845			500691,56	1306350,14
	168° 11' 18"	19,93		

Название (номер) межевого знака	Дирекционные углы (град. мин. сек.)	Длина линии(м)	X координата	Y координата
846			500672,05	1306354,22
	191° 15' 56"	63,32		
847			500609,95	1306341,85
	173° 43' 15"	46,63		
848			500563,6	1306346,95
	146° 08' 44"	53,19		
849			500519,43	1306376,58
	96° 07' 10"	51,59		
850			500513,93	1306427,88
	97° 57' 07"	44,6		
851			500507,76	1306472,05
	109° 40' 50"	28,95		
852			500498,01	1306499,31
	93° 07' 42"	51,86		
853			500495,18	1306551,09
	97° 12' 37"	50,91		
854			500488,79	1306601,6
	112° 26' 07"	48		
855			500470,47	1306645,97
	117° 05' 29"	40,89		
856			500451,85	1306682,37
	158° 42' 23"	29,55		
857			500424,32	1306693,1
	168° 22' 50"	19,61		
858			500405,11	1306697,05
	171° 40' 53"	27,1		
859			500378,3	1306700,97
	147° 20' 01"	18,01		
860			500363,14	1306710,69
	85° 41' 51"	28,79		
861			500365,3	1306739,4
	88° 44' 50"	37,51		
862			500366,12	1306776,9
	113° 50' 00"	22,99		
863			500356,83	1306797,93
	108° 13' 04"	65,89		

Название (номер) межевого знака	Дирекционные углы (град. мин. сек.)	Длина линии(м)	X координата	Y координата
864			500336,23	1306860,52
	104° 53' 54"	55,93		
865			500321,85	1306914,57
	103° 44' 47"	30,22		
866			500314,67	1306943,92
	118° 44' 35"	34,12		
867			500298,26	1306973,84
	116° 50' 15"	47,05		
868			500277,02	1307015,82
	99° 38' 07"	64,76		
869			500266,18	1307079,67
	124° 28' 31"	15,99		
870			500257,13	1307092,85
	160° 11' 09"	59,39		
871			500201,26	1307112,98
	135° 29' 57"	21,91		
872			500185,63	1307128,34
	118° 33' 09"	59,19		
873			500157,34	1307180,33
	106° 54' 19"	41,58		
874			500145,25	1307220,11
	169° 21' 46"	14,03		
875			500131,46	1307222,7
	175° 02' 02"	82,71		
876			500049,06	1307229,86
	145° 59' 00"	53,52		
877			500004,7	1307259,8
	120° 27' 56"	42,8		
878			499983	1307296,69
	121° 42' 33"	174,83		
879			499891,11	1307445,42
	119° 35' 42"	67,77		
880			499857,64	1307504,35
	113° 35' 17"	36,51		
881			499843,03	1307537,81
	105° 28' 02"	27,97		

Название (номер) межевого знака	Дирекционные углы (град. мин. сек.)	Длина линии(м)	X координата	Y координата
882			499835,57	1307564,77
	84° 45' 50"	38,68		
883			499839,1	1307603,29
	94° 28' 24"	37,69		
884			499836,16	1307640,87
	135° 57' 26"	58,42		
885			499794,17	1307681,48
	88° 44' 34"	30,54		
886			499794,84	1307712,01
	119° 58' 26"	17,37		
887			499786,16	1307727,06
	131° 13' 35"	69,19		
888			499740,56	1307779,1
	78° 46' 10"	49,55		
889			499750,21	1307827,7
	118° 29' 58"	34,58		
890			499733,71	1307858,09
	127° 09' 15"	56,05		
891			499699,86	1307902,76
	96° 45' 50"	34,64		
892			499695,78	1307937,16
	116° 15' 22"	29,02		
893			499682,94	1307963,19
	141° 11' 22"	36,79		
894			499654,27	1307986,25
	142° 42' 08"	45,8		
895			499617,84	1308014
	147° 01' 07"	45,74		
896			499579,47	1308038,9
	147° 43' 47"	63,25		
897			499525,99	1308072,67
	151° 34' 25"	38		
898			499492,57	1308090,76
	155° 47' 13"	64,08		
899			499434,13	1308117,04
	165° 00' 31"	38,12		

Название (номер) межевого знака	Дирекционные углы (град. мин. сек.)	Длина линии(м)	X координата	Y координата
900			499397,31	1308126,9
	173° 28' 29"	65,29		
901			499332,44	1308134,32
	172° 45' 19"	95,55		
902			499237,65	1308146,37
	169° 35' 38"	50,6		
903			499187,88	1308155,51
	162° 19' 39"	101,72		
904			499090,96	1308186,39
	163° 01' 16"	71,06		
905			499023	1308207,14
	168° 42' 00"	56,95		
906			498967,15	1308218,3
	180° 16' 19"	37,94		
907			498929,21	1308218,12
	188° 22' 01"	29,41		
908			498900,11	1308213,84
	183° 52' 39"	63,14		
909			498837,11	1308209,57
	183° 41' 24"	39,31		
910			498797,88	1308207,04
	177° 01' 52"	33,01		
911			498764,91	1308208,75
	188° 43' 25"	40,55		
912			498724,83	1308202,6
	177° 52' 38"	37,26		
913			498687,6	1308203,98
	83° 50' 14"	170,37		
914			498705,89	1308373,37
	80° 19' 11"	202,38		
915			498739,92	1308572,87
	18° 39' 34"	182,5		
916			498912,83	1308631,26
	23° 30' 39"	54,47		
917			498962,78	1308652,99
	35° 46' 32"	52,05		

Название (номер) межевого знака	Дирекционные углы (град. мин. сек.)	Длина линии(м)	X координата	Y координата
918			499005,01	1308683,42
	43° 53' 22"	129,88		
919			499098,61	1308773,46
	53° 32' 04"	157,91		
920			499192,46	1308900,45
	63° 44' 01"	91,83		
921			499233,1	1308982,8
	63° 40' 22"	10,78		
922			499237,88	1308992,46
	78° 18' 38"	82,92		
923			499254,68	1309073,66
	80° 34' 47"	71,61		
924			499266,4	1309144,3
	87° 35' 59"	427,4		
925			499284,3	1309571,33
	121° 31' 54"	98,97		
926			499232,54	1309655,69
	141° 30' 50"	87,01		
927			499164,43	1309709,84
	155° 19' 35"	79,67		
928			499092,03	1309743,1
	150° 12' 25"	97,21		
929			499007,67	1309791,4
	164° 11' 59"	48,29		
930			498961,2	1309804,55
	188° 22' 18"	257,15		
931			498706,79	1309767,11
	189° 42' 29"	55,21		
932			498652,37	1309757,8
	84° 28' 08"	92,75		
933			498661,31	1309850,12
	82° 52' 58"	64,41		
934			498669,29	1309914,03
	82° 48' 42"	315,59		
935			498708,78	1310227,14
	72° 01' 49"	540,23		

Название (номер) межевого знака	Дирекционные углы (град. мин. сек.)	Длина линии(м)	X координата	Y координата
936			498875,45	1310741,02
	70° 48' 04"	482,96		
937			499034,27	1311197,12
	41° 41' 23"	1028		
938			499801,94	1311880,84
	157° 38' 49"	91,64		
939			499717,19	1311915,69
	170° 28' 55"	125,3		
940			499593,61	1311936,41
	170° 12' 57"	481,65		
941			499118,97	1312018,26
	174° 03' 51"	142,83		
942			498976,91	1312033,03
	173° 50' 27"	134,12		
943			498843,56	1312047,42
	172° 47' 27"	113,95		
944			498730,51	1312061,72
	172° 52' 38"	157,18		
945			498574,54	1312081,21
	173° 02' 01"	117,9		
946			498457,51	1312095,51
	173° 42' 24"	134,92		
947			498323,4	1312110,3
	173° 12' 51"	96,14		
948			498227,93	1312121,66
	173° 34' 17"	63,77		
949			498164,56	1312128,8
	173° 31' 22"	480,56		
950			497687,07	1312183,01
	172° 56' 04"	19,11		
951			497668,11	1312185,36
	172° 52' 34"	69,59		
952			497599,06	1312193,99
	174° 19' 38"	111,18		
953			497488,42	1312204,98
	174° 01' 08"	108,92		

Название (номер) межевого знака	Дирекционные углы (град. мин. сек.)	Длина линии(м)	X координата	Y координата
954			497380,09	1312216,33
	173° 30' 41"	46,9		
955			497333,49	1312221,63
	174° 58' 15"	129,7		
956			497204,29	1312233
	175° 21' 28"	229,2		
957			496975,84	1312251,55
	176° 47' 03"	121,4		
958			496854,63	1312258,36
	175° 38' 28"	94,6		
959			496760,3	1312265,55
	176° 03' 21"	19,92		
960			496740,43	1312266,92
	176° 08' 03"	92,11		
961			496648,53	1312273,13
	175° 46' 15"	112,82		
962			496536,02	1312281,45
	176° 53' 16"	139,62		
963			496396,61	1312289,03
	176° 58' 41"	42,87		
964			496353,8	1312291,29
	175° 38' 36"	28,3		
965			496325,58	1312293,44
	175° 39' 02"	52,61		
966			496273,12	1312297,43
	175° 39' 24"	19,01		
967			496254,16	1312298,87
	176° 56' 15"	113,43		
968			496140,89	1312304,93
	177° 04' 31"	86,04		
969			496054,96	1312309,32
	177° 01' 56"	7,34		
970			496047,63	1312309,7
	176° 55' 21"	24,21		
971			496023,45	1312311
	176° 34' 34"	113,86		

Название (номер) межевого знака	Дирекционные углы (град. мин. сек.)	Длина линии(м)	X координата	Y координата
972			495909,79	1312317,8
	176° 43' 07"	132,43		
973			495777,58	1312325,38
	176° 33' 21"	126,01		
974			495651,8	1312332,95
	176° 52' 41"	125,6		
975			495526,39	1312339,79
	176° 33' 15"	69,04		
976			495457,47	1312343,94
	175° 52' 51"	20,74		
977			495436,78	1312345,43
	175° 55' 00"	112,2		
978			495324,86	1312353,42
	176° 40' 03"	123,35		
979			495201,72	1312360,59
	176° 49' 09"	122,55		
980			495079,36	1312367,39
	176° 04' 59"	105,55		
981			494974,06	1312374,6
	176° 57' 14"	21,64		
982			494952,45	1312375,75
	176° 04' 01"	126,84		
983			494825,91	1312384,45
	175° 31' 59"	121,59		
984			494704,69	1312393,92
	175° 32' 52"	22,16		
985			494682,6	1312395,64
	175° 28' 23"	35,6		
986			494647,11	1312398,45
	174° 28' 11"	149,21		
987			494498,59	1312412,83
	176° 07' 22"	140,49		
988			494358,42	1312422,33
	175° 53' 34"	148,14		
989			494210,66	1312432,94
	175° 36' 01"	44,45		

Название (номер) межевого знака	Дирекционные углы (град. мин. сек.)	Длина линии(м)	X координата	Y координата
990			494166,34	1312436,35
	117° 28' 34"	173,24		
991			494086,41	1312590,05
	118° 29' 45"	136,58		
992			494021,25	1312710,08
	118° 01' 07"	134,69		
993			493957,98	1312828,98
	119° 04' 51"	88,84		
994			493914,8	1312906,62
	119° 20' 38"	147,68		
995			493842,43	1313035,35
	120° 22' 28"	161,08		
996			493760,98	1313174,32
	119° 04' 33"	147,31		
997			493689,39	1313303,07
	121° 06' 48"	108,45		
998			493633,35	1313395,92
	209° 51' 12"	269,62		
999			493399,51	1313261,71
	209° 00' 10"	131,96		
1000			493284,1	1313197,73
	209° 41' 57"	253,49		
1001			493063,91	1313072,14
	208° 10' 44"	124,33		
1002			492954,32	1313013,43
	208° 49' 01"	83,32		
1003			492881,32	1312973,27
	210° 00' 28"	143,07		
1004			492757,43	1312901,72
	209° 26' 58"	140,95		
1005			492634,69	1312832,42
	209° 38' 08"	132,5		
1006			492519,52	1312766,9
	211° 33' 20"	208,36		
1007			492341,97	1312657,86
	113° 41' 01"	685,29		

Название (номер межевого знака)	Дирекционные углы (град. мин. сек.)	Длина линии(м)	X координата	Y координата
1008			492066,7	1313285,43
	122° 10' 36"	193,13		
1009			491963,85	1313448,9
	121° 53' 49"	203,77		
1010			491856,18	1313621,9
	122° 19' 04"	162,94		
1011			491769,07	1313759,6
	120° 44' 36"	118,1		
1012			491708,7	1313861,1
	123° 50' 08"	145,31		
1013			491627,79	1313981,8
	125° 17' 28"	217,19		
1014			491502,31	1314159,08
	124° 17' 48"	206,13		
1015			491386,16	1314329,37
	125° 49' 10"	236,71		
1016			491247,63	1314521,31
	127° 56' 23"	218,55		
1017			491113,26	1314693,67
	126° 11' 43"	274,31		
1018			490951,27	1314915,04
	127° 41' 21"	194,32		
1019			490832,47	1315068,81
	126° 52' 47"	223,27		
1020			490698,48	1315247,4
	128° 05' 40"	203,55		
1021			490572,9	1315407,59
	128° 47' 25"	190,82		
1022			490453,36	1315556,32
	127° 19' 26"	198,89		
1023			490332,77	1315714,48
	130° 37' 59"	154,07		
1024			490232,44	1315831,4
	126° 31' 52"	164,01		
1025			490134,81	1315963,19
	128° 39' 18"	145,24		

Название (номер) межевого знака	Дирекционные углы (град. мин. сек.)	Длина линии(м)	X координата	Y координата
1026			490044,09	1316076,61
	128° 47' 54"	144,79		
1027			489953,37	1316189,45
	123° 49' 12"	136,94		
1028			489877,15	1316303,22
	141° 03' 14"	42,17		
1029			489844,35	1316329,73
	157° 19' 45"	15,54		
1030			489830,01	1316335,72
	128° 37' 56"	164,93		
1031			489727,04	1316464,56
	129° 38' 45"	186,57		
1032			489608	1316608,22
	129° 03' 28"	450,45		
1033			489324,17	1316958
	130° 31' 57"	224,95		
1034			489177,98	1317128,97
	131° 41' 15"	417,04		
1035			488900,62	1317440,41
	132° 15' 50"	519,92		
1036			488550,95	1317825,18
	134° 53' 57"	164,82		
1037			488434,61	1317941,93
	134° 20' 37"	90,75		
1038			488371,18	1318006,83
	132° 47' 59"	84,91		
1039			488313,49	1318069,13
	132° 45' 17"	45,84		
1040			488282,37	1318102,79
	200° 48' 24"	1,6		
1041			488280,87	1318102,22
	132° 44' 12"	34,55		
1042			488257,42	1318127,6
	132° 38' 19"	194,27		
1043			488125,83	1318270,51
	132° 38' 58"	196,9		

Название (номер) межевого знака	Дирекционные углы (град. мин. сек.)	Длина линии(м)	X координата	Y координата
1044			487992,43	1318415,33
	132° 44' 59"	34,58		
1045			487968,96	1318440,72
	164° 48' 39"	161,75		
1046			487812,86	1318483,1
	165° 12' 36"	175,14		
1047			487643,52	1318527,81
	165° 57' 06"	148,02		
1048			487499,93	1318563,74
	165° 41' 31"	118,07		
1049			487385,52	1318592,92
	165° 51' 59"	107,05		
1050			487281,71	1318619,06
	108° 22' 51"	97,33		
1051			487251,02	1318711,42
	108° 50' 14"	118,03		
1052			487212,91	1318823,13
	111° 05' 44"	250,97		
1053			487122,58	1319057,28
	107° 28' 10"	40,54		
1054			487110,41	1319095,95
	112° 14' 48"	70,97		
1055			487083,54	1319161,64
	109° 37' 19"	393,41		
1056			486951,43	1319532,2
	119° 21' 49"	42,5		
1057			486930,59	1319569,24
	138° 26' 32"	105,4		
1058			486851,72	1319639,16
	136° 51' 22"	173,35		
1059			486725,24	1319757,7
	137° 36' 38"	172,63		
1060			486597,74	1319874,08
	136° 16' 51"	104,08		
1061			486522,52	1319946,01
	138° 41' 57"	175,69		

Название (номер) межевого знака	Дирекционные углы (град. мин. сек.)	Длина линии(м)	X координата	Y координата
1062			486390,53	1320061,97
	138° 45' 26"	196,18		
1063			486243,02	1320191,3
	136° 54' 58"	23,69		
1064			486225,72	1320207,48
	138° 15' 46"	137,78		
1065			486122,91	1320299,2
	139° 18' 18"	46,44		
1066			486087,7	1320329,48
	140° 40' 18"	146,96		
1067			485974,02	1320422,62
	139° 54' 08"	49,98		
1068			485935,79	1320454,81
	141° 09' 42"	179,98		
1069			485795,6	1320567,68
	140° 27' 45"	143,96		
1070			485684,58	1320659,32
	139° 42' 52"	163,38		
1071			485559,95	1320764,96
	140° 57' 15"	103,41		
1072			485479,64	1320830,1
	139° 50' 11"	178,47		
1073			485343,25	1320945,21
	127° 01' 18"	52,12		
1074			485311,87	1320986,82
	156° 49' 30"	35,17		
1075			485279,54	1321000,66
	140° 58' 42"	98,92		
1076			485202,69	1321062,94
	140° 56' 06"	238,11		
1077			485017,81	1321213
	139° 59' 29"	115,57		
1078			484929,29	1321287,3
	142° 31' 48"	101,77		
1079			484848,52	1321349,21
	142° 35' 37"	57,25		

Название (номер) межевого знака	Дирекционные углы (град. мин. сек.)	Длина линии(м)	X координата	Y координата
1080			484803,04	1321383,99
	140° 22' 19"	74,77		
1081			484745,45	1321431,68
	126° 44' 31"	25,99		
1082			484729,9	1321452,51
	141° 59' 51"	149,75		
1083			484611,9	1321544,71
	141° 49' 36"	174		
1084			484475,11	1321652,25
	148° 49' 07"	80,35		
1085			484406,37	1321693,85
	144° 21' 12"	303,25		
1086			484159,94	1321870,58
	142° 13' 33"	539,17		
1087			483733,76	1322200,85
	140° 13' 01"	143,25		
1088			483623,68	1322292,51
	149° 29' 26"	91,73		
1089			483544,65	1322339,08
	155° 54' 06"	79,6		
1090			483471,99	1322371,58
	158° 22' 58"	88,41		
1091			483389,8	1322404,15
	154° 14' 04"	43,59		
1092			483350,54	1322423,1
	161° 10' 30"	165,8		
1093			483193,61	1322476,6
	159° 48' 36"	196,99		
1094			483008,72	1322544,59
	157° 28' 28"	153,38		
1095			482867,04	1322603,35
	158° 02' 37"	181,28		
1096			482698,91	1322671,13
	158° 38' 30"	173,67		
1097			482537,17	1322734,38
	159° 21' 39"	97,68		

Название (номер) межевого знака	Дирекционные углы (град. мин. сек.)	Длина линии(м)	X координата	Y координата
1098			482445,76	1322768,81
	270° 45' 26"	6,81		
1099			482445,85	1322762
	292° 25' 23"	77,21		
1100			482475,3	1322690,63
	268° 05' 43"	51,15		
1101			482473,6	1322639,51
	291° 45' 57"	68,9		
1102			482499,15	1322575,52
	285° 08' 34"	78,25		
1103			482519,59	1322499,99
	303° 49' 20"	93,89		
1104			482571,85	1322421,99
	285° 29' 21"	80,06		
1105			482593,23	1322344,84
	306° 32' 08"	34,97		
1106			482614,05	1322316,74
	290° 14' 21"	135,2		
1107			482660,82	1322189,89
	294° 19' 29"	82,25		
1108			482694,7	1322114,94
	267° 57' 04"	47,55		
1109			482693	1322067,42
	247° 21' 36"	63,18		
1110			482668,68	1322009,11
	264° 45' 40"	46,77		
1111			482664,41	1321962,54
	279° 59' 02"	100,77		
1112			482681,88	1321863,3
	273° 43' 18"	25,57		
1113			482683,54	1321837,78
	255° 52' 17"	36,13		
1114			482674,72	1321802,74
	204° 07' 03"	21,78		
1115			482654,84	1321793,84
	220° 11' 30"	53,4		

Название (номер) межевого знака	Дирекционные углы (град. мин. сек.)	Длина линии(м)	X координата	Y координата
1116			482614,05	1321759,38
	237° 44' 34"	24,84		
1117			482600,79	1321738,37
	261° 46' 39"	35,1		
1118			482595,77	1321703,63
	262° 47' 14"	27,56		
1119			482592,31	1321676,29
	216° 08' 05"	21,2		
1120			482575,19	1321663,79
	202° 11' 59"	41,95		
1121			482536,35	1321647,94
	216° 25' 45"	25,48		
1122			482515,85	1321632,81
	204° 59' 18"	13,33		
1123			482503,77	1321627,18
	191° 55' 18"	39,31		
1124			482465,31	1321619,06
	222° 09' 27"	20,25		
1125			482450,3	1321605,47
	233° 29' 33"	33,52		
1126			482430,36	1321578,53
	233° 31' 31"	22,04		
1127			482417,26	1321560,81
	208° 00' 47"	30,08		
1128			482390,7	1321546,68
	194° 19' 17"	72,12		
1129			482320,82	1321528,84
	214° 28' 49"	30,36		
1130			482295,79	1321511,65
	223° 24' 02"	44,08		
1131			482263,76	1321481,36
	232° 10' 05"	55,99		
1132			482229,42	1321437,14
	223° 22' 49"	26,02		
1133			482210,51	1321419,27
	204° 11' 46"	25,64		

Название (номер) межевого знака	Дирекционные углы (град. мин. сек.)	Длина линии(м)	X координата	Y координата
1134			482187,12	1321408,76
	182° 46' 30"	19,62		
1135			482167,52	1321407,81
	204° 26' 31"	116,25		
1136			482061,69	1321359,71
	196° 35' 02"	45,72		
1137			482017,87	1321346,66
	203° 23' 39"	42,29		
1138			481979,06	1321329,87
	195° 36' 08"	14,91		
1139			481964,7	1321325,86
	192° 51' 55"	49,85		
1140			481916,1	1321314,76
	312° 58' 28"	80,63		
1141			481971,06	1321255,77
	305° 32' 22"	37,21		
1142			481992,69	1321225,49
	291° 55' 47"	95,3		
1143			482028,28	1321137,09
	311° 36' 13"	93,81		
1144			482090,57	1321066,94
	277° 21' 01"	44,48		
1145			482096,26	1321022,83
	263° 44' 20"	123,42		
1146			482082,8	1320900,15
	301° 23' 37"	86,39		
1147			482127,8	1320826,41
	275° 14' 19"	16,43		
1148			482129,3	1320810,05
	254° 28' 07"	51,31		
1149			482115,56	1320760,61
	261° 10' 44"	15,13		
1150			482113,24	1320745,66
	244° 10' 02"	12,6		
1151			482107,75	1320734,32
	250° 40' 38"	17,35		

Название (номер) межевого знака	Дирекционные углы (град. мин. сек.)	Длина линии(м)	X координата	Y координата
1152			482102,01	1320717,95
	242° 42' 40"	27,61		
1153			482089,35	1320693,41
	238° 56' 29"	30,08		
1154			482073,83	1320667,64
	235° 10' 39"	31,85		
1155			482055,64	1320641,49
	223° 23' 23"	29,19		
1156			482034,43	1320621,44
	220° 50' 32"	29,65		
1157			482012	1320602,05
	223° 53' 44"	37,79		
1158			481984,77	1320575,85
	234° 40' 37"	40,97		
1159			481961,08	1320542,42
	241° 43' 19"	45,93		
1160			481939,32	1320501,97
	263° 35' 32"	48,65		
1161			481933,89	1320453,62
	281° 43' 04"	62,53		
1162			481946,59	1320392,39
	276° 20' 45"	66,77		
1163			481953,97	1320326,03
	265° 37' 58"	64,48		
1164			481949,06	1320261,74
	255° 00' 08"	142,67		
1165			481912,14	1320123,93
	275° 21' 53"	122,47		
1166			481923,59	1320002
	291° 48' 51"	58,1		
1167			481945,18	1319948,06
	267° 21' 10"	76,21		
1168			481941,66	1319871,93
	253° 12' 07"	29,45		
1169			481933,15	1319843,74
	245° 12' 28"	49,44		

Название (номер) межевого знака	Дирекционные углы (град. мин. сек.)	Длина линии(м)	X координата	Y координата
1170			481912,42	1319798,86
	238° 13' 34"	96,55		
1171			481861,58	1319716,78
	254° 51' 17"	29,7		
1172			481853,82	1319688,11
	267° 16' 30"	22,08		
1173			481852,77	1319666,05
	255° 58' 33"	23,03		
1174			481847,19	1319643,71
	209° 36' 35"	43,11		
1175			481809,71	1319622,41
	220° 37' 25"	36,05		
1176			481782,35	1319598,94
	244° 48' 59"	52,5		
1177			481760,01	1319551,43
	237° 05' 13"	25,16		
1178			481746,34	1319530,31
	225° 56' 35"	52,85		
1179			481709,59	1319492,33
	239° 42' 29"	44,17		
1180			481687,31	1319454,19
	247° 54' 18"	57,61		
1181			481665,64	1319400,81
	261° 29' 39"	64,7		
1182			481656,07	1319336,82
	259° 22' 29"	76,47		
1183			481641,97	1319261,66
	244° 42' 45"	76,01		
1184			481609,5	1319192,93
	236° 41' 01"	91,87		
1185			481559,04	1319116,16
	230° 33' 37"	57,36		
1186			481522,6	1319071,86
	251° 46' 25"	33		
1187			481512,28	1319040,52
	274° 43' 57"	27,51		

Название (номер) межевого знака	Дирекционные углы (град. мин. сек.)	Длина линии(м)	X координата	Y координата
1188			481514,55	1319013,1
	265° 06' 03"	23,89		
1189			481512,51	1318989,3
	253° 55' 39"	31,61		
1190			481503,76	1318958,93
	240° 38' 48"	143,23		
1191			481433,55	1318834,09
	236° 51' 26"	42,98		
1192			481410,05	1318798,1
	244° 24' 52"	43,69		
1193			481391,18	1318758,69
	160° 36' 24"	36,11		
1194			481357,12	1318770,68
	164° 19' 43"	469,01		
1195			480905,54	1318897,37
	159° 02' 22"	344,04		
1196			480584,27	1319020,44
	158° 16' 22"	259,14		
1197			480343,54	1319116,37
	158° 52' 56"	183,35		
1198			480172,5	1319182,43
	158° 01' 27"	108,04		
1199			480072,31	1319222,86
	158° 32' 24"	65,14		
1200			480011,69	1319246,69
	160° 12' 02"	125,23		
1201			479893,86	1319289,11
	158° 03' 35"	103,33		
1202			479798,01	1319327,72
	158° 29' 49"	149,83		
1203			479658,61	1319382,64
	158° 08' 34"	76,34		
1204			479587,76	1319411,06
	159° 15' 48"	112,21		
1205			479482,82	1319450,79
	158° 45' 58"	73,69		

Название (номер) межевого знака	Дирекционные углы (град. мин. сек.)	Длина линии(м)	X координата	Y координата
1206			479414,13	1319477,48
	159° 49' 05"	69,71		
1207			479348,7	1319501,53
	158° 23' 19"	82,3		
1208			479272,19	1319531,84
	158° 38' 01"	125,71		
1209			479155,12	1319577,64
	157° 34' 49"	79,5		
1210			479081,63	1319607,96
	157° 01' 26"	37,86		
1211			479046,77	1319622,74
	160° 00' 02"	104		
1212			478949,04	1319658,31
	158° 55' 47"	122,22		
1213			478834,99	1319702,25
	160° 27' 36"	66,73		
1214			478772,1	1319724,57
	139° 36' 34"	120,37		
1215			478680,42	1319802,57
	142° 49' 00"	72,74		
1216			478622,47	1319846,53
	139° 12' 54"	139,11		
1217			478517,14	1319937,4
	140° 42' 19"	62,17		
1218			478469,03	1319976,77
	140° 21' 12"	121,04		
1219			478375,83	1320054
	138° 35' 44"	72,73		
1220			478321,28	1320102,1
	138° 29' 20"	57,17		
1221			478278,47	1320139,99
	127° 46' 45"	49,28		
1222			478248,28	1320178,94
	127° 48' 40"	70,01		
1223			478205,36	1320234,25
	130° 00' 27"	126,1		

Название (номер) межевого знака	Дирекционные углы (град. мин. сек.)	Длина линии(м)	X координата	Y координата
1224			478124,29	1320330,84
	130° 08' 22"	138,7		
1225			478034,88	1320436,87
	130° 10' 05"	142,71		
1226			477942,83	1320545,92
	128° 11' 14"	51,5		
1227			477910,99	1320586,4
	129° 11' 13"	129,51		
1228			477829,16	1320686,78
	130° 26' 01"	100,45		
1229			477764,01	1320763,24
	130° 24' 48"	140,24		
1230			477673,09	1320870,02
	128° 53' 42"	73,01		
1231			477627,25	1320926,84
	128° 30' 21"	139,35		
1232			477540,49	1321035,89
	128° 12' 15"	88,2		
1233			477485,94	1321105,2
	170° 04' 09"	136,15		
1234			477351,83	1321128,68
	170° 30' 02"	71,07		
1235			477281,73	1321140,41
	170° 17' 37"	85,29		
1236			477197,66	1321154,79
	170° 15' 24"	125,33		
1237			477074,14	1321176
	170° 51' 15"	69,08		
1238			477005,94	1321186,98
	170° 09' 02"	117,27		
1239			476890,4	1321207,04
	169° 25' 53"	22,74		
1240			476868,05	1321211,21
	171° 46' 52"	129,76		
1241			476739,62	1321229,76
	171° 55' 12"	56,63		

Название (номер) межевого знака	Дирекционные углы (град. мин. сек.)	Длина линии(м)	X координата	Y координата
1242			476683,55	1321237,72
	171° 23' 58"	141,76		
1243			476543,38	1321258,92
	172° 11' 14"	16,85		
1244			476526,69	1321261,21
	170° 31' 54"	574,88		
1245			475959,64	1321355,78
	184° 28' 42"	8,84		
1246			475950,83	1321355,09
	160° 31' 08"	30,14		
1247			475922,42	1321365,14
	157° 26' 02"	352,89		
1248			475596,55	1321500,56
	118° 41' 53"	32,32		
1249			475581,03	1321528,91
	157° 35' 11"	136,09		
1250			475455,22	1321580,8
	220° 13' 55"	15,48		
1251			475443,4	1321570,8
	155° 50' 15"	601,6		
1252			474894,51	1321817,05
	162° 56' 11"	145,35		
1253			474755,56	1321859,7
	159° 15' 17"	155,56		
1254			474610,09	1321914,8
	227° 08' 29"	43,15		
1255			474580,74	1321883,17
	235° 50' 32"	122,66		
1256			474511,87	1321781,67
	245° 30' 09"	301,82		
1257			474386,72	1321507,02
	234° 31' 26"	47,52		
1258			474359,14	1321468,32
	222° 42' 25"	41		
1259			474329,01	1321440,51
	201° 34' 50"	42,88		

Название (номер) межевого знака	Дирекционные углы (град. мин. сек.)	Длина линии(м)	X координата	Y координата
1260			474289,14	1321424,74
	197° 35' 48"	50,58		
1261			474240,93	1321409,45
	206° 04' 44"	24,25		
1262			474219,15	1321398,79
	243° 25' 35"	30,07		
1263			474205,7	1321371,9
	226° 44' 06"	32,46		
1264			474183,45	1321348,26
	206° 05' 21"	49,55		
1265			474138,95	1321326,47
	212° 28' 11"	30,21		
1266			474113,46	1321310,25
	198° 01' 00"	19,5		
1267			474094,92	1321304,22
	172° 59' 05"	56,99		
1268			474038,36	1321311,18
	216° 16' 18"	17,24		
1269			474024,46	1321300,98
	229° 00' 06"	79,84		
1270			473972,08	1321240,72
	217° 50' 23"	71,02		
1271			473915,99	1321197,15
	211° 52' 42"	129,91		
1272			473805,67	1321128,54
	266° 57' 19"	627,53		
1273			473772,34	1320501,9
	266° 24' 19"	70,5		
1274			473767,92	1320431,54
	266° 55' 36"	266,54		
1275			473753,63	1320165,38
	266° 38' 14"	418,52		
1276			473729,08	1319747,58
	267° 01' 45"	38,78		
1277			473727,07	1319708,85
	269° 04' 30"	212,46		

Название (номер) межевого знака	Дирекционные углы (град. мин. сек.)	Длина линии(м)	X координата	Y координата
1278			473723,64	1319496,42
	267° 39' 43"	26,47		
1279			473722,56	1319469,97
	268° 39' 16"	176,73		
1280			473718,41	1319293,29
	17° 15' 53"	310,93		
1281			474015,33	1319385,57
	296° 30' 14"	75,32		
1282			474048,94	1319318,17
	304° 34' 13"	188,86		
1283			474156,1	1319162,66
	208° 09' 55"	133,55		
1284			474038,36	1319099,62
	200° 45' 35"	47,09		
1285			473994,33	1319082,93
	215° 40' 17"	35,38		
1286			473965,59	1319062,3
	235° 34' 19"	55,34		
1287			473934,3	1319016,65
	220° 42' 30"	28,44		
1288			473912,74	1318998,1
	224° 41' 33"	30,31		
1289			473891,19	1318976,78
	202° 44' 04"	41,97		
1290			473852,48	1318960,56
	185° 50' 32"	43,33		
1291			473809,38	1318956,15
	194° 02' 03"	65,94		
1292			473745,41	1318940,16
	189° 20' 39"	54,26		
1293			473691,87	1318931,35
	192° 43' 08"	81,03		
1294			473612,83	1318913,51
	200° 52' 09"	84,58		
1295			473533,8	1318883,38
	210° 22' 19"	249,84		

Название (номер) межевого знака	Дирекционные углы (град. мин. сек.)	Длина линии(м)	X координата	Y координата
1296			473318,25	1318757,06
	213° 28' 12"	130,68		
1297			473209,24	1318684,99
	193° 20' 25"	46,72		
1298			473163,78	1318674,21
	186° 31' 29"	69,96		
1299			473094,27	1318666,26
	185° 01' 30"	127,64		
1300			472967,12	1318655,08
	203° 02' 37"	59,19		
1301			472912,65	1318631,91
	185° 01' 17"	102,82		
1302			472810,22	1318622,91
	243° 01' 26"	25,55		
1303			472798,63	1318600,14
	243° 01' 36"	254,2		
1304			472683,33	1318373,59
	242° 31' 06"	391,95		
1305			472502,46	1318025,87
	239° 57' 59"	168,83		
1306			472417,96	1317879,71
	242° 15' 04"	321,44		
1307			472268,3	1317595,24
	245° 50' 20"	34,86		
1308			472254,03	1317563,43
	242° 33' 09"	61,27		
1309			472225,79	1317509,06
	243° 05' 20"	20,72		
1310			472216,41	1317490,58
	243° 35' 40"	36,97		
1311			472199,97	1317457,47
	241° 46' 49"	15,33		
1312			472192,72	1317443,96
	244° 08' 02"	87,61		
1313			472154,5	1317365,13
	240° 42' 01"	204,24		

Название (номер) межевого знака	Дирекционные углы (град. мин. сек.)	Длина линии(м)	X координата	Y координата
1314			472054,55	1317187,02
	240° 49' 18"	44,04		
1315			472033,08	1317148,57
	252° 35' 54"	857,23		
1316			471776,71	1316330,57
	226° 08' 41"	99,46		
1317			471707,8	1316258,85
	216° 53' 07"	96,43		
1318			471630,67	1316200,97
	206° 46' 47"	23,88		
1319			471609,35	1316190,21
	240° 35' 56"	43,2		
1320			471588,14	1316152,57
	229° 08' 53"	65,2		
1321			471545,49	1316103,25
	235° 01' 19"	50,47		
1322			471516,56	1316061,9
	233° 35' 51"	83,34		
1323			471467,1	1315994,82
	212° 16' 53"	31,25		
1324			471440,68	1315978,13
	220° 56' 54"	83,46		
1325			471377,64	1315923,43
	205° 27' 36"	21,56		
1326			471358,17	1315914,16
	182° 26' 08"	65,42		
1327			471292,81	1315911,38
	185° 41' 07"	107,61		
1328			471185,73	1315900,72
	198° 06' 03"	75,35		
1329			471114,11	1315877,31
	197° 47' 00"	64,5		
1330			471052,69	1315857,61
	181° 32' 53"	95,5		
1331			470957,22	1315855,03
	149° 55' 02"	42,05		

Название (номер) межевого знака	Дирекционные углы (град. мин. сек.)	Длина линии(м)	X координата	Y координата
1332			470920,83	1315876,11
	135° 21' 27"	52,11		
1333			470883,75	1315912,73
	144° 14' 06"	33,71		
1334			470856,4	1315932,43
	160° 08' 25"	66,26		
1335			470794,08	1315954,94
	171° 51' 31"	94,06		
1336			470700,97	1315968,26
	161° 53' 50"	102,5		
1337			470603,54	1316000,11
	165° 18' 48"	36,96		
1338			470567,79	1316009,48
	156° 18' 28"	67,99		
1339			470505,53	1316036,8
	164° 17' 34"	50,24		
1340			470457,17	1316050,4
	172° 41' 32"	42,77		
1341			470414,75	1316055,84
	155° 08' 21"	60,3		
1342			470360,04	1316081,19
	175° 49' 24"	30,07		
1343			470330,05	1316083,38
	160° 29' 29"	34,77		
1344			470297,28	1316094,99
	159° 39' 32"	29		
1345			470270,09	1316105,07
	175° 59' 24"	31,32		
1346			470238,85	1316107,26
	155° 18' 41"	31,41		
1347			470210,31	1316120,38
	169° 11' 10"	48,93		
1348			470162,25	1316129,56
	167° 40' 43"	85,43		
1349			470078,79	1316147,79
	149° 30' 55"	48,41		

Название (номер) межевого знака	Дирекционные углы (град. мин. сек.)	Длина линии(м)	X координата	Y координата
1350			470037,07	1316172,35
	179° 12' 26"	67,22		
1351			469969,86	1316173,28
	208° 40' 45"	56,01		
1352			469920,72	1316146,4
	171° 15' 10"	42,68		
1353			469878,54	1316152,89
	181° 47' 45"	29,67		
1354			469848,88	1316151,96
	202° 27' 17"	37,62		
1355			469814,11	1316137,59
	180° 00' 00"	47,75		
1356			469766,36	1316137,59
	182° 24' 30"	55,21		
1357			469711,2	1316135,27
	198° 33' 27"	88,61		
1358			469627,2	1316107,07
	202° 31' 10"	36,01		
1359			469593,94	1316093,28
	225° 21' 29"	40,73		
1360			469565,32	1316064,3
	253° 34' 22"	28,25		
1361			469557,33	1316037,2
	247° 08' 55"	29,9		
1362			469545,72	1316009,65
	238° 24' 25"	130,07		
1363			469477,58	1315898,86
	262° 52' 24"	82,22		
1364			469467,38	1315817,28
	245° 30' 53"	45,84		
1365			469448,38	1315775,56
	232° 13' 48"	41,63		
1366			469422,88	1315742,65
	240° 41' 39"	112,69		
1367			469367,72	1315644,38
	238° 04' 08"	37,68		

Название (номер) межевого знака	Дирекционные углы (град. мин. сек.)	Длина линии(м)	X координата	Y координата
1368			469347,79	1315612,4
	233° 47' 07"	32,18		
1369			469328,78	1315586,44
	276° 10' 24"	34,5		
1370			469332,49	1315552,14
	285° 50' 55"	39,03		
1371			469343,15	1315514,59
	278° 46' 59"	57,7		
1372			469351,96	1315457,57
	297° 34' 55"	35,03		
1373			469368,18	1315426,52
	271° 27' 05"	18,56		
1374			469368,65	1315407,97
	241° 54' 21"	85,64		
1375			469328,32	1315332,42
	257° 43' 32"	32,74		
1376			469321,36	1315300,43
	264° 02' 34"	31,22		
1377			469318,12	1315269,38
	294° 41' 07"	63,26		
1378			469344,54	1315211,9
	276° 38' 11"	20,07		
1379			469346,86	1315191,96
	237° 10' 27"	34,2		
1380			469328,32	1315163,22
	259° 35' 43"	23,09		
1381			469324,15	1315140,51
	288° 46' 31"	24,48		
1382			469332,03	1315117,33
	316° 26' 14"	26,22		
1383			469351,03	1315099,26
	292° 34' 14"	44,68		
1384			469368,18	1315058
	270° 00' 00"	31,98		
1385			469368,18	1315026,02
	253° 56' 01"	41,01		

Название (номер) межевого знака	Дирекционные углы (град. мин. сек.)	Длина линии(м)	X координата	Y координата
1386			469356,83	1314986,61
	237° 22' 55"	30,54		
1387			469340,37	1314960,89
	258° 29' 48"	26,73		
1388			469335,04	1314934,7
	281° 57' 24"	15,64		
1389			469338,28	1314919,4
	312° 46' 42"	21,16		
1390			469352,65	1314903,87
	298° 51' 12"	18,26		
1391			469361,46	1314887,88
	255° 16' 13"	46,49		
1392			469349,64	1314842,92
	234° 06' 37"	21,75		
1393			469336,89	1314825,3
	276° 54' 54"	13,54		
1394			469338,52	1314811,86
	293° 34' 02"	17,96		
1395			469345,7	1314795,4
	314° 14' 55"	37,2		
1396			469371,66	1314768,75
	270° 00' 00"	12,52		
1397			469371,66	1314756,23
	240° 02' 59"	17,65		
1398			469362,85	1314740,94
	216° 40' 33"	13,58		
1399			469351,96	1314732,83
	252° 24' 11"	185,53		
1400			469295,87	1314555,98
	244° 43' 10"	36,9		
1401			469280,11	1314522,61
	231° 17' 45"	92,66		
1402			469222,17	1314450,3
	222° 54' 59"	27,23		
1403			469202,23	1314431,76
	198° 27' 13"	29,32		

Название (номер) межевого знака	Дирекционные углы (град. мин. сек.)	Длина линии(м)	X координата	Y координата
1404			469174,42	1314422,48
	273° 48' 51"	20,9		
1405			469175,81	1314401,63
	258° 53' 08"	26,46		
1406			469170,71	1314375,67
	268° 44' 12"	20,87		
1407			469170,25	1314354,81
	269° 07' 45"	61,2		
1408			469169,32	1314293,62
	262° 34' 21"	43,01		
1409			469163,76	1314250,97
	241° 53' 20"	46,25		
1410			469141,97	1314210,18
	280° 06' 17"	38,42		
1411			469148,71	1314172,36
	281° 11' 19"	234,13		
1412			469194,14	1313942,68
	282° 06' 42"	522,46		
1413			469303,76	1313431,85
	277° 22' 56"	245,39		
1414			469335,29	1313188,49
	276° 23' 18"	364,52		
1415			469375,85	1312826,23
	283° 51' 54"	20,28		
1416			469380,71	1312806,54
	284° 30' 00"	403,63		
1417			469481,77	1312415,77
	193° 48' 16"	749,89		
1418			468753,54	1312236,84
	203° 25' 40"	394,04		
1419			468391,98	1312080,17
	274° 39' 45"	602,67		
1420			468440,97	1311479,49
	273° 28' 22"	18,98		
1421			468442,12	1311460,54
	272° 22' 01"	11,38		

Название (номер) межевого знака	Дирекционные углы (град. мин. сек.)	Длина линии(м)	X координата	Y координата
1422			468442,59	1311449,17
	272° 23' 00"	454,5		
1423			468461,49	1310995,06
	273° 13' 52"	575,71		
1424			468493,94	1310420,27
	271° 45' 56"	677,1		
1425			468514,8	1309743,49
	272° 24' 47"	586,65		
1426			468539,5	1309157,36
	266° 41' 20"	100,08		
1427			468533,72	1309057,45
	259° 33' 47"	26,39		
1428			468528,94	1309031,5
	259° 32' 41"	288,98		
1429			468476,5	1308747,32
	261° 23' 20"	7,41		
1430			468475,39	1308739,99
	262° 04' 44"	80,98		
1431			468464,23	1308659,78
	260° 38' 43"	181,92		
1432			468434,66	1308480,28
	259° 04' 58"	221,18		
1433			468392,77	1308263,1
	344° 26' 22"	265,23		
1434			468648,28	1308191,95
	324° 10' 48"	130,44		
1435			468754,05	1308115,61
	255° 39' 46"	349,35		
1436			468667,54	1307777,14
	254° 10' 05"	911,34		
1437			468418,91	1306900,37
	334° 10' 08"	250,99		
1438			468644,82	1306791,01
	232° 52' 42"	509,93		
1439			468337,07	1306384,41
	230° 41' 18"	79,33		

Название (номер) межевого знака	Дирекционные углы (град. мин. сек.)	Длина линии(м)	X координата	Y координата
1440			468286,81	1306323,03
	195° 45' 49"	63,17		
1441			468226,02	1306305,87
	194° 17' 38"	50,71		
1442			468176,88	1306293,35
	206° 27' 43"	114,43		
1443			468074,44	1306242,36
	194° 48' 21"	41,72		
1444			468034,11	1306231,7
	197° 41' 25"	56,44		
1445			467980,34	1306214,55
	185° 23' 27"	133,16		
1446			467847,77	1306202,04
	174° 54' 54"	26,06		
1447			467821,81	1306204,35
	163° 40' 01"	28,02		
1448			467794,92	1306212,23
	181° 04' 25"	98,75		
1449			467696,19	1306210,38
	176° 11' 16"	41,81		
1450			467654,47	1306213,16
	166° 13' 48"	83,02		
1451			467573,84	1306232,92
	152° 59' 01"	168,61		
1452			467423,63	1306309,51
	148° 37' 51"	53,56		
1453			467377,9	1306337,39
	183° 41' 11"	63,61		
1454			467314,42	1306333,3
	201° 42' 00"	829,14		
1455			466544,04	1306026,73
	201° 34' 33"	336,14		
1456			466231,45	1305903,12
	168° 26' 39"	201,42		
1457			466034,11	1305943,47
	170° 05' 34"	8,89		

Название (номер) межевого знака	Дирекционные углы (град. мин. сек.)	Длина линии(м)	X координата	Y координата
1458			466025,35	1305945
	256° 15' 04"	1424,73		
1459			465686,74	1304561,09
	189° 22' 16"	1053,32		
1460			464647,48	1304389,58
	192° 10' 26"	781,63		
1461			463883,43	1304224,75
	299° 32' 23"	926,85		
1462			464340,39	1303418,38
	296° 48' 52"	495,3		
1463			464563,82	1302976,34
	300° 18' 17"	67,54		
1464			464597,9	1302918,03
	18° 29' 32"	293,53		
1465			464876,27	1303011,13
	19° 06' 38"	105,65		
1466			464976,1	1303045,72
	303° 29' 28"	158,13		
1467			465063,36	1302913,84
	270° 14' 42"	95,92		
1468			465063,77	1302817,92
	280° 58' 29"	41,23		
1469			465071,62	1302777,44
	273° 04' 04"	25,79		
1470			465073	1302751,69
	302° 54' 17"	59,7		
1471			465105,43	1302701,57
	277° 30' 14"	73,74		
1472			465115,06	1302628,46
	294° 26' 25"	37,99		
1473			465130,78	1302593,87
	276° 09' 08"	53,19		
1474			465136,48	1302540,99
	309° 30' 04"	36,16		
1475			465159,48	1302513,09
	288° 22' 04"	107,9		

Название (номер) межевого знака	Дирекционные углы (град. мин. сек.)	Длина линии(м)	X координата	Y координата
1476			465193,48	1302410,69
	274° 22' 09"	59,33		
1477			465198	1302351,53
	279° 02' 35"	31,24		
1478			465202,91	1302320,68
	307° 01' 30"	45,05		
1479			465230,04	1302284,71
	267° 50' 38"	68,05		
1480			465227,48	1302216,71
	304° 32' 15"	18,38		
1481			465237,9	1302201,57
	268° 59' 10"	22,6		
1482			465237,5	1302178,97
	308° 52' 13"	41,65		
1483			465263,64	1302146,54
	276° 12' 29"	27,28		
1484			465266,59	1302119,42
	319° 19' 39"	66,35		
1485			465316,91	1302076,18
	334° 00' 57"	26,02		
1486			465340,3	1302064,78
	304° 30' 00"	34,34		
1487			465359,75	1302036,48
	281° 22' 16"	34,89		
1488			465366,63	1302002,27
	300° 15' 43"	38,22		
1489			465385,89	1301969,26
	327° 34' 22"	24,91		
1490			465406,92	1301955,9
	344° 55' 20"	31,75		
1491			465437,58	1301947,64
	358° 14' 44"	57,82		
1492			465495,37	1301945,87
	330° 29' 20"	30,71		
1493			465522,1	1301930,74
	305° 06' 46"	98,75		

Название (номер) межевого знака	Дирекционные углы (град. мин. сек.)	Длина линии(м)	X координата	Y координата
1494			465578,9	1301849,96
	323° 25' 42"	30,34		
1495			465603,27	1301831,88
	340° 17' 26"	36,12		
1496			465637,27	1301819,7
	311° 45' 35"	27,15		
1497			465655,35	1301799,45
	306° 07' 08"	21,66		
1498			465668,12	1301781,95
	334° 25' 22"	25,94		
1499			465691,52	1301770,75
	355° 37' 01"	30,75		
1500			465722,18	1301768,4
	314° 05' 48"	53,37		
1501			465759,32	1301730,07
	303° 57' 22"	104,5		
1502			465817,69	1301643,39
	300° 25' 08"	38,06		
1503			465836,96	1301610,57
	306° 40' 06"	91,5		
1504			465891,6	1301537,18
	329° 51' 26"	54,46		
1505			465938,7	1301509,83
	350° 13' 03"	11,18		
1506			465949,72	1301507,93
	13° 58' 04"	77,1		
1507			466024,54	1301526,54
	344° 45' 50"	66,25		
1508			466088,46	1301509,13
	8° 54' 20"	68,86		
1509			466156,49	1301519,79
	358° 40' 48"	74,23		
1510			466230,7	1301518,08
	19° 21' 55"	33,11		
1511			466261,94	1301529,06
	347° 36' 13"	29,07		

Название (номер) межевого знака	Дирекционные углы (град. мин. сек.)	Длина линии(м)	X координата	Y координата
1512			466290,33	1301522,82
	12° 41' 11"	37,06		
1513			466326,49	1301530,96
	353° 32' 12"	30,29		
1514			466356,59	1301527,55
	339° 43' 15"	44,81		
1515			466398,62	1301512,02
	16° 32' 43"	39,89		
1516			466436,86	1301523,38
	340° 30' 11"	35,15		
1517			466469,99	1301511,65
	345° 15' 53"	64,01		
1518			466531,89	1301495,37
	358° 54' 42"	60,02		
1519			466591,9	1301494,23
	11° 30' 02"	56,02		
1520			466646,8	1301505,4
	25° 42' 48"	57,16		
1521			466698,3	1301530,2
	47° 19' 59"	42,73		
1522			466727,26	1301561,62
	51° 01' 34"	85,47		
1523			466781,02	1301628,07
	70° 40' 36"	73,83		
1524			466805,45	1301697,74
	48° 39' 12"	31,52		
1525			466826,27	1301721,4
	4° 31' 48"	31,15		
1526			466857,32	1301723,86
	3° 59' 17"	32,64		
1527			466889,88	1301726,13
	28° 04' 40"	19,31		
1528			466906,92	1301735,22
	65° 13' 54"	29,81		
1529			466919,41	1301762,29
	91° 37' 25"	46,59		

Название (номер) межевого знака	Дирекционные углы (град. мин. сек.)	Длина линии(м)	X координата	Y координата
1530			466918,09	1301808,86
	75° 21' 35"	47,16		
1531			466930,01	1301854,49
	79° 57' 55"	43,44		
1532			466937,58	1301897,27
	67° 03' 21"	76,26		
1533			466967,31	1301967,5
	78° 45' 43"	92,26		
1534			466985,29	1302057,99
	64° 24' 42"	76,87		
1535			467018,49	1302127,32
	66° 50' 30"	89,71		
1536			467053,77	1302209,8
	104° 19' 56"	123,9		
1537			467023,1	1302329,84
	78° 33' 59"	145,39		
1538			467051,92	1302472,34
	110° 09' 12"	106,72		
1539			467015,15	1302572,53
	103° 55' 09"	71,29		
1540			466998	1302641,73
	117° 50' 53"	63,52		
1541			466968,33	1302697,89
	86° 48' 40"	90,24		
1542			466973,35	1302787,99
	49° 59' 00"	129,59		
1543			467056,68	1302887,24
	57° 27' 21"	53,54		
1544			467085,48	1302932,37
	63° 44' 37"	30,72		
1545			467099,07	1302959,92
	83° 08' 08"	69,53		
1546			467107,38	1303028,95
	58° 31' 06"	92,56		
1547			467155,72	1303107,89
	36° 15' 19"	89,49		

Название (номер) межевого знака	Дирекционные углы (град. мин. сек.)	Длина линии(м)	X координата	Y координата
1548			467227,88	1303160,81
	48° 32' 32"	34,68		
1549			467250,84	1303186,8
	61° 05' 14"	49,45		
1550			467274,75	1303230,09
	41° 26' 06"	72,09		
1551			467328,8	1303277,8
	60° 56' 04"	40,8		
1552			467348,62	1303313,46
	91° 54' 49"	72,77		
1553			467346,19	1303386,19
	95° 52' 04"	75,12		
1554			467338,51	1303460,92
	83° 30' 10"	47,1		
1555			467343,84	1303507,72
	63° 43' 36"	92,22		
1556			467384,66	1303590,41
	33° 09' 33"	52,07		
1557			467428,25	1303618,89
	6° 10' 55"	48,75		
1558			467476,72	1303624,14
	342° 00' 32"	92,27		
1559			467564,48	1303595,64
	356° 29' 26"	90,83		
1560			467655,14	1303590,08
	36° 02' 12"	55,14		
1561			467699,73	1303622,52
	354° 53' 05"	30,84		
1562			467730,45	1303619,77
	319° 33' 21"	47,09		
1563			467766,29	1303589,22
	15° 05' 32"	45,01		
1564			467809,75	1303600,94
	47° 50' 41"	39,04		
1565			467835,95	1303629,88
	351° 50' 11"	80		

Название (номер) межевого знака	Дирекционные углы (град. мин. сек.)	Длина линии(м)	X координата	Y координата
1566			467915,14	1303618,52
	17° 25' 55"	100,98		
1567			468011,48	1303648,77
	308° 41' 40"	77,39		
1568			468059,86	1303588,37
	15° 25' 27"	114,75		
1569			468170,48	1303618,89
	15° 00' 41"	140,23		
1570			468305,92	1303655,21
	289° 09' 30"	591,6		
1571			468500,07	1303096,38
	288° 49' 13"	504,15		
1572			468662,71	1302619,18
	278° 56' 42"	11,83		
1573			468664,55	1302607,49
	288° 07' 24"	398,92		
1574			468788,64	1302228,36
	290° 23' 00"	486,36		
1575			468958,04	1301772,45
	290° 36' 53"	72,99		
1576			468983,74	1301704,13
	317° 11' 17"	5,37		
1577			468987,68	1301700,48
	290° 29' 51"	56,23		
1578			469007,37	1301647,81
	290° 31' 17"	31,01		
1579			469018,24	1301618,77
	290° 30' 32"	49,81		
1580			469035,69	1301572,12
	290° 15' 46"	20,13		
1581			469042,66	1301553,24
	290° 42' 56"	21,46		
1582			469050,25	1301533,17
	210° 30' 02"	47,31		
1583			469009,49	1301509,16
	196° 40' 22"	16,56		

Название (номер) межевого знака	Дирекционные углы (град. мин. сек.)	Длина линии(м)	X координата	Y координата
1584			468993,63	1301504,41
	183° 41' 04"	10,58		
1585			468983,07	1301503,73
	186° 43' 57"	28,23		
1586			468955,03	1301500,42
	197° 01' 20"	26,17		
1587			468930,01	1301492,76
	201° 31' 32"	47,04		
1588			468886,25	1301475,5
	188° 43' 49"	16,34		
1589			468870,1	1301473,02
	192° 57' 34"	57,3		
1590			468814,26	1301460,17
	178° 33' 59"	111,12		
1591			468703,17	1301462,95
	188° 38' 05"	19,92		
1592			468683,48	1301459,96
	296° 29' 15"	251,16		
1593			468795,5	1301235,16
	296° 01' 54"	5,76		
1594			468798,03	1301229,98
	305° 45' 14"	0,31		
1595			468798,21	1301229,73
	295° 41' 48"	20,06		
1596			468806,91	1301211,65
	295° 53' 13"	39,67		
1597			468824,23	1301175,96
	296° 06' 50"	62,46		
1598			468851,72	1301119,88
	296° 01' 31"	2,85		
1599			468852,97	1301117,32
	296° 07' 10"	31,05		
1600			468866,64	1301089,44
	296° 56' 26"	439,52		
1601			469065,77	1300697,62
	298° 47' 59"	108,5		

Название (номер) межевого знака	Дирекционные углы (град. мин. сек.)	Длина линии(м)	X координата	Y координата
1602			469118,04	1300602,54
	298° 47' 54"	176,28		
1603			469202,96	1300448,06
	296° 25' 52"	34,42		
1604			469218,28	1300417,24
	299° 19' 46"	23,09		
1605			469229,59	1300397,11
	298° 47' 39"	464,14		
1606			469453,15	1299990,36
	298° 54' 14"	144,76		
1607			469523,12	1299863,63
	300° 16' 21"	2,56		
1608			469524,41	1299861,42
	298° 54' 09"	60,75		
1609			469553,77	1299808,24
	309° 00' 27"	25,74		
1610			469569,97	1299788,24
	31° 48' 40"	711,16		
1611			470174,31	1300163,11
	19° 46' 51"	638,67		
1612			470775,29	1300379,25
	24° 28' 56"	318,96		
1613			471065,57	1300511,43
	24° 28' 44"	49,02		
1614			471110,18	1300531,74
	24° 29' 39"	42,57		
1615			471148,92	1300549,39
	303° 18' 41"	515,45		
1616			471432	1300118,63
	298° 43' 45"	478,13		
1617			471661,82	1299699,36
	28° 15' 03"	85,29		
1618			471736,95	1299739,73
	35° 39' 28"	99,27		
1619			471817,61	1299797,6
	18° 54' 16"	20,83		

Название (номер) межевого знака	Дирекционные углы (град. мин. сек.)	Длина линии(м)	X координата	Y координата
1620			471837,32	1299804,35
	69° 13' 23"	16,1		
1621			471843,03	1299819,4
	48° 10' 53"	13,38		
1622			471851,95	1299829,37
	12° 40' 06"	20,93		
1623			471872,37	1299833,96
	2° 13' 13"	32,26		
1624			471904,61	1299835,21
	31° 34' 45"	21,23		
1625			471922,7	1299846,33
	47° 10' 57"	18,57		
1626			471935,32	1299859,95
	7° 03' 59"	29,1		
1627			471964,2	1299863,53
	24° 45' 26"	19,99		
1628			471982,35	1299871,9
	45° 40' 10"	35,1		
1629			472006,88	1299897,01
	65° 35' 48"	25,61		
1630			472017,46	1299920,33
	30° 26' 32"	31,09		
1631			472044,26	1299936,08
	6° 47' 44"	58,9		
1632			472102,75	1299943,05
	22° 29' 45"	42,29		
1633			472141,82	1299959,23
	37° 57' 26"	36,68		
1634			472170,74	1299981,79
	55° 09' 24"	24,94		
1635			472184,99	1300002,26
	42° 15' 34"	27,21		
1636			472205,13	1300020,56
	28° 15' 21"	27,59		
1637			472229,43	1300033,62
	20° 59' 51"	46,33		

Название (номер) межевого знака	Дирекционные углы (град. мин. сек.)	Длина линии(м)	X координата	Y координата
1638			472272,68	1300050,22
	31° 58' 28"	51,23		
1639			472316,14	1300077,35
	40° 17' 06"	87,66		
1640			472383,01	1300134,03
	17° 38' 24"	152,92		
1641			472528,74	1300180,37
	29° 34' 01"	31,94		
1642			472556,52	1300196,13
	19° 15' 19"	143,37		
1643			472691,87	1300243,41
	27° 44' 31"	87,31		
1644			472769,14	1300284,05
	44° 20' 57"	71,6		
1645			472820,34	1300334,1
	22° 25' 38"	31,11		
1646			472849,1	1300345,97
	358° 19' 29"	33,86		
1647			472882,95	1300344,98
	347° 00' 07"	25,57		
1648			472907,86	1300339,23
	20° 44' 03"	64,01		
1649			472967,72	1300361,89
	0° 00' 00"	35,75		
1650			473003,47	1300361,89
	327° 17' 34"	33,31		
1651			473031,5	1300343,89
	320° 38' 31"	45,24		
1652			473066,48	1300315,2
	356° 49' 35"	25,47		
1653			473091,91	1300313,79
	318° 18' 01"	15,11		
1654			473103,19	1300303,74
	329° 22' 50"	33,97		
1655			473132,42	1300286,44
	352° 18' 12"	25,24		

Название (номер) межевого знака	Дирекционные углы (град. мин. сек.)	Длина линии(м)	X координата	Y координата
1656			473157,43	1300283,06
	3° 01' 49"	49,94		
1657			473207,3	1300285,7
	18° 29' 09"	49,8		
1658			473254,53	1300301,49
	0° 33' 32"	39,99		
1659			473294,52	1300301,88
	341° 30' 07"	54,53		
1660			473346,23	1300284,58
	325° 38' 57"	60,11		
1661			473395,86	1300250,66
	341° 02' 09"	37,66		
1662			473431,48	1300238,42
	351° 17' 43"	29,47		
1663			473460,61	1300233,96
	324° 30' 48"	31,32		
1664			473486,11	1300215,78
	332° 54' 03"	115,12		
1665			473588,59	1300163,34
	0° 49' 20"	73,88		
1666			473662,46	1300164,4
	325° 54' 26"	16,18		
1667			473675,86	1300155,33
	298° 27' 50"	36,17		
1668			473693,1	1300123,53
	340° 38' 42"	59,08		
1669			473748,84	1300103,95
	316° 10' 17"	57,07		
1670			473790,01	1300064,43
	329° 54' 12"	38,19		
1671			473823,05	1300045,28
	352° 17' 43"	19,24		
1672			473842,12	1300042,7
	5° 29' 45"	27,88		
1673			473869,87	1300045,37
	337° 30' 43"	21,39		

Название (номер) межевого знака	Дирекционные углы (град. мин. сек.)	Длина линии(м)	X координата	Y координата
1674			473889,63	1300037,19
	295° 48' 52"	35,85		
1675			473905,24	1300004,92
	306° 28' 22"	23,37		
1676			473919,13	1299986,13
	324° 49' 25"	23,42		
1677			473938,27	1299972,64
	290° 08' 03"	52,15		
1678			473956,22	1299923,68
	307° 51' 14"	40,76		
1679			473981,23	1299891,5
	285° 57' 41"	54,15		
1680			473996,12	1299839,44
	269° 30' 57"	29,58		
1681			473995,87	1299809,86
	252° 24' 31"	81,4		
1682			473971,27	1299732,27
	263° 24' 54"	59,21		
1683			473964,48	1299673,45
	276° 05' 24"	67,02		
1684			473971,59	1299606,81
	301° 37' 06"	55,09		
1685			474000,47	1299559,9
	316° 00' 52"	51,12		
1686			474037,25	1299524,4
	338° 11' 35"	38,93		
1687			474073,39	1299509,94
	14° 55' 46"	20,07		
1688			474092,78	1299515,11
	42° 45' 19"	21,85		
1689			474108,82	1299529,94
	12° 54' 14"	13,25		
1690			474121,74	1299532,9
	352° 44' 04"	10,12		
1691			474131,78	1299531,62
	322° 42' 54"	74,53		

Название (номер) межевого знака	Дирекционные углы (град. мин. сек.)	Длина линии(м)	X координата	Y координата
1692			474191,08	1299486,47
	328° 59' 59"	18,85		
1693			474207,24	1299476,76
	341° 43' 57"	20,55		
1694			474226,75	1299470,32
	322° 24' 55"	21,48		
1695			474243,77	1299457,22
	313° 03' 52"	18,42		
1696			474256,35	1299443,76
	299° 49' 27"	18,8		
1697			474265,7	1299427,45
	268° 27' 52"	8,58		
1698			474265,47	1299418,87
	218° 00' 38"	4,82		
1699			474261,67	1299415,9
	306° 10' 42"	33,47		
1700			474281,43	1299388,88
	216° 41' 56"	37,52		
1701			474251,35	1299366,46
	353° 50' 02"	29,42		
1702			474280,6	1299363,3
	310° 40' 34"	40,7		
1703			474307,13	1299332,43
	294° 28' 18"	27,3		
1704			474318,44	1299307,58
	261° 37' 45"	19,85		
1705			474315,55	1299287,94
	230° 10' 59"	19,41		
1706			474303,12	1299273,03
	257° 23' 18"	14,24		
1707			474300,01	1299259,13
	307° 59' 41"	17,22		
1708			474310,61	1299245,56
	341° 02' 57"	46		
1709			474354,12	1299230,62
	316° 11' 35"	21,39		

Название (номер) межевого знака	Дирекционные углы (град. мин. сек.)	Длина линии(м)	X координата	Y координата
1710			474369,56	1299215,81
	274° 07' 00"	21,03		
1711			474371,07	1299194,83
	248° 39' 40"	23,47		
1712			474362,53	1299172,97
	272° 47' 16"	26,11		
1713			474363,8	1299146,89
	301° 04' 19"	49,91		
1714			474389,56	1299104,14
	301° 06' 36"	6,72		
1715			474393,03	1299098,39
	283° 17' 16"	32,67		
1716			474400,54	1299066,59
	301° 51' 22"	29,73		
1717			474416,23	1299041,34
	330° 41' 43"	18,24		
1718			474432,14	1299032,41
	349° 52' 19"	29,57		
1719			474461,25	1299027,21
	300° 34' 30"	5,31		
1720			474463,95	1299022,64
	303° 54' 28"	16,8		
1721			474473,32	1299008,7
	267° 03' 54"	46,09		
1722			474470,96	1298962,67
	316° 09' 17"	44,56		
1723			474503,1	1298931,8
	313° 59' 07"	37,14		
1724			474528,89	1298905,08
	297° 22' 32"	95,17		
1725			474572,65	1298820,57
	292° 02' 56"	15,9		
1726			474578,62	1298805,83
	273° 04' 17"	12,32		
1727			474579,28	1298793,53
	312° 23' 56"	12,93		

Название (номер) межевого знака	Дирекционные углы (град. мин. сек.)	Длина линии(м)	X координата	Y координата
1728			474588	1298783,98
	333° 26' 06"	16,79		
1729			474603,02	1298776,47
	333° 05' 52"	17,48		
1730			474618,61	1298768,56
	288° 00' 20"	9,71		
1731			474621,61	1298759,33
	302° 19' 55"	10,41		
1732			474627,18	1298750,53
	310° 50' 27"	19,21		
1733			474639,74	1298736
	345° 42' 10"	25,03		
1734			474663,99	1298729,82
	0° 22' 13"	20,11		
1735			474684,1	1298729,95
	13° 46' 33"	14,4		
1736			474698,09	1298733,38
	46° 23' 09"	31,57		
1737			474719,87	1298756,24
	43° 42' 30"	55,21		
1738			474759,78	1298794,39
	34° 48' 33"	15,91		
1739			474772,84	1298803,47
	7° 38' 35"	35,94		
1740			474808,46	1298808,25
	342° 58' 15"	21,79		
1741			474829,29	1298801,87
	327° 38' 58"	40,46		
1742			474863,47	1298780,22
	351° 47' 38"	21,3		
1743			474884,55	1298777,18
	29° 11' 23"	17,29		
1744			474899,64	1298785,61
	12° 20' 24"	18,11		
1745			474917,33	1298789,48
	325° 55' 58"	24,87		

Название (номер) межевого знака	Дирекционные углы (град. мин. сек.)	Длина линии(м)	X координата	Y координата
1746			474937,93	1298775,55
	313° 23' 36"	11,6		
1747			474945,9	1298767,12
	333° 12' 25"	64,05		
1748			475003,07	1298738,25
	5° 58' 01"	25,59		
1749			475028,52	1298740,91
	344° 34' 16"	22,85		
1750			475050,55	1298734,83
	17° 19' 00"	40,18		
1751			475088,91	1298746,79
	348° 22' 48"	32,97		
1752			475121,2	1298740,15
	328° 16' 43"	15,18		
1753			475134,11	1298732,17
	291° 21' 27"	17,74		
1754			475140,57	1298715,65
	309° 31' 21"	19,71		
1755			475153,11	1298700,45
	356° 16' 25"	32,16		
1756			475185,2	1298698,36
	13° 02' 29"	46,8		
1757			475230,79	1298708,92
	51° 15' 48"	34,87		
1758			475252,61	1298736,12
	41° 44' 59"	20,08		
1759			475267,59	1298749,49
	8° 49' 52"	37,91		
1760			475305,05	1298755,31
	1° 43' 12"	16,66		
1761			475321,7	1298755,81
	356° 06' 08"	9,12		
1762			475330,8	1298755,19
	317° 34' 35"	29,57		
1763			475352,63	1298735,24
	311° 58' 32"	18,23		

Название (номер) межевого знака	Дирекционные углы (град. мин. сек.)	Длина линии(м)	X координата	Y координата
1764			475364,82	1298721,69
	327° 32' 45"	20,7		
1765			475382,29	1298710,58
	356° 41' 50"	12,15		
1766			475394,42	1298709,88
	33° 46' 36"	31,17		
1767			475420,33	1298727,21
	20° 07' 59"	17,29		
1768			475436,56	1298733,16
	11° 59' 20"	21,52		
1769			475457,61	1298737,63
	349° 01' 12"	14,65		
1770			475471,99	1298734,84
	332° 51' 10"	26,41		
1771			475495,49	1298722,79
	304° 45' 13"	12,4		
1772			475502,56	1298712,6
	298° 35' 34"	41,46		
1773			475522,4	1298676,2
	305° 15' 12"	26,94		
1774			475537,95	1298654,2
	324° 44' 11"	10,2		
1775			475546,28	1298648,31
	4° 37' 14"	11,3		
1776			475557,54	1298649,22
	16° 50' 47"	13,8		
1777			475570,75	1298653,22
	23° 20' 28"	29,58		
1778			475597,91	1298664,94
	35° 12' 04"	52,06		
1779			475640,45	1298694,95
	2° 55' 03"	29,67		
1780			475670,08	1298696,46
	326° 29' 12"	35,08		
1781			475699,33	1298677,09
	297° 31' 09"	81,38		

Название (номер) межевого знака	Дирекционные углы (град. мин. сек.)	Длина линии(м)	X координата	Y координата
1782			475736,93	1298604,92
	347° 28' 05"	38,53		
1783			475774,54	1298596,56
	358° 37' 11"	62,69		
1784			475837,21	1298595,05
	335° 52' 14"	27,89		
1785			475862,66	1298583,65
	327° 28' 51"	31,08		
1786			475888,87	1298566,94
	15° 09' 20"	23,22		
1787			475911,28	1298573,01
	45° 16' 56"	54,53		
1788			475949,65	1298611,76
	29° 31' 50"	26,19		
1789			475972,44	1298624,67
	331° 41' 53"	33,64		
1790			476002,06	1298608,72
	339° 13' 10"	43,88		
1791			476043,09	1298593,15
	282° 05' 41"	21,76		
1792			476047,65	1298571,87
	281° 16' 33"	49,51		
1793			476057,33	1298523,32
	340° 06' 49"	20,73		
1794			476076,82	1298516,27
	10° 22' 32"	23,21		
1795			476099,65	1298520,45
	7° 52' 17"	29,13		
1796			476128,51	1298524,44
	8° 40' 50"	15,9		
1797			476144,23	1298526,84
	28° 31' 25"	20,02		
1798			476161,82	1298536,4
	353° 47' 52"	22,49		
1799			476184,18	1298533,97
	330° 01' 56"	30,29		

Название (номер) межевого знака	Дирекционные углы (град. мин. сек.)	Длина линии(м)	X координата	Y координата
1800			476210,42	1298518,84
	295° 37' 43"	36,39		
1801			476226,16	1298486,03
	285° 10' 48"	52,85		
1802			476240	1298435,02
	306° 04' 06"	36,03		
1803			476261,21	1298405,9
	328° 08' 25"	106,81		
1804			476351,93	1298349,52
	312° 18' 48"	38,77		
1805			476378,03	1298320,85
	285° 02' 03"	30,49		
1806			476385,94	1298291,4
	269° 31' 19"	14,38		
1807			476385,82	1298277,02
	238° 01' 13"	37,73		
1808			476365,84	1298245,02
	245° 46' 49"	52,9		
1809			476344,14	1298196,78
	279° 55' 00"	71,54		
1810			476356,46	1298126,31
	312° 52' 59"	79,82		
1811			476410,78	1298067,82
	271° 28' 10"	44,45		
1812			476411,92	1298023,38
	297° 02' 34"	45,6		
1813			476432,65	1297982,77
	303° 28' 44"	27,83		
1814			476448	1297959,56
	331° 39' 41"	32,8		
1815			476476,87	1297943,99
	304° 28' 33"	9,91		
1816			476482,48	1297935,82
	266° 55' 43"	14,93		
1817			476481,68	1297920,91
	231° 31' 14"	28,27		

Название (номер) межевого знака	Дирекционные углы (град. мин. сек.)	Длина линии(м)	X координата	Y координата
1818			476464,09	1297898,78
	242° 10' 47"	18,17		
1819			476455,61	1297882,71
	255° 51' 47"	22,11		
1820			476450,21	1297861,27
	273° 55' 45"	34,44		
1821			476452,57	1297826,91
	305° 15' 54"	21,49		
1822			476464,98	1297809,36
	313° 33' 02"	15,09		
1823			476475,38	1297798,42
	289° 42' 07"	8,01		
1824			476478,08	1297790,88
	266° 16' 55"	20,66		
1825			476476,74	1297770,26
	297° 53' 19"	13,75		
1826			476483,17	1297758,11
	327° 08' 39"	9,71		
1827			476491,33	1297752,84
	335° 56' 25"	11,36		
1828			476501,7	1297748,21
	309° 15' 49"	12,45		
1829			476509,58	1297738,57
	260° 57' 59"	13,18		
1830			476507,51	1297725,55
	222° 12' 17"	40,74		
1831			476477,33	1297698,18
	236° 06' 26"	17,25		
1832			476467,71	1297683,86
	260° 14' 46"	35,53		
1833			476461,69	1297648,84
	260° 18' 27"	14,73		
1834			476459,21	1297634,32
	221° 12' 10"	22,21		
1835			476442,5	1297619,69
	217° 00' 55"	29,93		

Название (номер межевого знака)	Дирекционные углы (град. мин. сек.)	Длина линии(м)	X координата	Y координата
1836			476418,6	1297601,67
	247° 29' 26"	12,77		
1837			476413,71	1297589,87
	291° 04' 15"	17,33		
1838			476419,94	1297573,7
	323° 49' 52"	36,62		
1839			476449,5	1297552,09
	301° 58' 52"	12,56		
1840			476456,15	1297541,44
	248° 53' 59"	10,47		
1841			476452,38	1297531,67
	194° 34' 13"	11,45		
1842			476441,3	1297528,79
	171° 38' 41"	34,55		
1843			476407,12	1297533,81
	222° 05' 51"	8,1		
1844			476401,11	1297528,38
	159° 46' 33"	50,94		
1845			476353,31	1297545,99
	149° 52' 45"	16,44		
1846			476339,09	1297554,24
	161° 39' 27"	19,57		
1847			476320,51	1297560,4
	188° 52' 28"	22,43		
1848			476298,35	1297556,94
	224° 38' 55"	17,29		
1849			476286,05	1297544,79
	259° 44' 12"	14,82		
1850			476283,41	1297530,21
	278° 43' 39"	21,15		
1851			476286,62	1297509,3
	281° 02' 18"	20,68		
1852			476290,58	1297489
	218° 05' 53"	18,48		
1853			476276,04	1297477,6
	175° 34' 02"	18,11		

Название (номер) межевого знака	Дирекционные углы (град. мин. сек.)	Длина линии(м)	X координата	Y координата
1854			476257,98	1297479
	157° 56' 29"	19,86		
1855			476239,57	1297486,46
	197° 48' 05"	8,86		
1856			476231,13	1297483,75
	227° 45' 02"	15,91		
1857			476220,43	1297471,97
	223° 22' 44"	10,5		
1858			476212,8	1297464,76
	211° 26' 52"	26,8		
1859			476189,94	1297450,78
	185° 37' 01"	24,93		
1860			476165,13	1297448,34
	160° 58' 14"	18,89		
1861			476147,27	1297454,5
	174° 06' 31"	17,34		
1862			476130,02	1297456,28
	192° 07' 19"	8,86		
1863			476121,36	1297454,42
	229° 53' 04"	42,35		
1864			476094,07	1297422,03
	211° 40' 07"	27,05		
1865			476071,05	1297407,83
	178° 40' 53"	21,73		
1866			476049,33	1297408,33
	149° 24' 19"	13,05		
1867			476038,1	1297414,97
	150° 38' 51"	23,18		
1868			476017,9	1297426,33
	170° 39' 50"	19,42		
1869			475998,74	1297429,48
	192° 23' 12"	11,79		
1870			475987,22	1297426,95
	196° 49' 51"	12,09		
1871			475975,65	1297423,45
	214° 50' 09"	10,82		

Название (номер) межевого знака	Дирекционные углы (град. мин. сек.)	Длина линии(м)	X координата	Y координата
1872			475966,77	1297417,27
	213° 19' 27"	13,03		
1873			475955,88	1297410,11
	208° 33' 40"	16,69		
1874			475941,22	1297402,13
	195° 29' 51"	17,22		
1875			475924,63	1297397,53
	184° 20' 57"	38,11		
1876			475886,63	1297394,64
	169° 37' 12"	17,76		
1877			475869,16	1297397,84
	182° 07' 48"	26,1		
1878			475843,08	1297396,87
	196° 15' 09"	29,98		
1879			475814,3	1297388,48
	177° 14' 04"	47,26		
1880			475767,1	1297390,76
	175° 09' 04"	22,36		
1881			475744,82	1297392,65
	186° 23' 17"	31,73		
1882			475713,29	1297389,12
	195° 18' 54"	20,1		
1883			475693,9	1297383,81
	201° 38' 15"	12,34		
1884			475682,43	1297379,26
	201° 03' 13"	35,85		
1885			475648,97	1297366,38
	216° 19' 18"	50,8		
1886			475608,04	1297336,29
	222° 38' 41"	27,01		
1887			475588,17	1297317,99
	214° 21' 23"	64,62		
1888			475534,82	1297281,52
	206° 32' 49"	28,24		
1889			475509,56	1297268,9
	205° 30' 40"	33,55		

Название (номер) межевого знака	Дирекционные углы (град. мин. сек.)	Длина линии(м)	X координата	Y координата
1890			475479,28	1297254,45
	209° 45' 15"	54,26		
1891			475432,17	1297227,52
	205° 50' 24"	59,01		
1892			475379,06	1297201,8
	216° 07' 17"	29,55		
1893			475355,19	1297184,38
	203° 16' 06"	42,07		
1894			475316,54	1297167,76
	199° 58' 16"	36,69		
1895			475282,06	1297155,23
	192° 29' 41"	25,42		
1896			475257,24	1297149,73
	179° 17' 39"	27,6		
1897			475229,64	1297150,07
	166° 04' 09"	43,49		
1898			475187,43	1297160,54
	163° 00' 15"	14,98		
1899			475173,1	1297164,92
	180° 33' 39"	29,62		
1900			475143,48	1297164,63
	198° 42' 25"	69,31		
1901			475077,83	1297142,4
	184° 16' 47"	24,39		
1902			475053,51	1297140,58
	160° 40' 00"	30,05		
1903			475025,15	1297150,53
	156° 22' 32"	38,88		
1904			474989,53	1297166,11
	163° 55' 12"	28,09		
1905			474962,54	1297173,89
	173° 03' 32"	26,65		
1906			474936,09	1297177,11
	196° 10' 35"	34,75		
1907			474902,72	1297167,43
	217° 06' 27"	27,5		

Название (номер) межевого знака	Дирекционные углы (град. мин. сек.)	Длина линии(м)	X координата	Y координата
1908			474880,79	1297150,84
	208° 00' 05"	26,05		
1909			474857,79	1297138,61
	234° 20' 03"	15,61		
1910			474848,69	1297125,93
	251° 53' 18"	10,65		
1911			474845,38	1297115,81
	272° 21' 29"	24,06		
1912			474846,37	1297091,77
	228° 15' 12"	38,25		
1913			474820,9	1297063,23
	205° 31' 10"	105,87		
1914			474725,36	1297017,62
	219° 12' 26"	32,86		
1915			474699,9	1296996,85
	242° 58' 48"	24,21		
1916			474688,9	1296975,28
	247° 44' 14"	31,6		
1917			474676,93	1296946,04
	233° 16' 03"	21,69		
1918			474663,96	1296928,66
	217° 19' 34"	42,2		
1919			474630,4	1296903,07
	205° 06' 58"	34,49		
1920			474599,17	1296888,43
	234° 42' 34"	41,51		
1921			474575,19	1296854,55
	180° 00' 00"	18,35		
1922			474556,84	1296854,55
	157° 14' 25"	40,97		
1923			474519,06	1296870,4
	193° 44' 23"	43,58		
1924			474476,73	1296860,05
	156° 14' 39"	19,71		
1925			474458,69	1296867,99
	112° 28' 33"	25,4		

Название (номер) межевого знака	Дирекционные углы (град. мин. сек.)	Длина линии(м)	X координата	Y координата
1926			474448,98	1296891,46
	113° 46' 37"	24,46		
1927			474439,12	1296913,84
	138° 10' 17"	49,98		
1928			474401,88	1296947,17
	76° 31' 46"	11,55		
1929			474404,57	1296958,4
	155° 18' 42"	57,22		
1930			474352,58	1296982,3
	171° 56' 54"	102,38		
1931			474251,21	1296996,64
	148° 58' 00"	33,87		
1932			474222,19	1297014,1
	168° 35' 26"	33,87		
1933			474188,99	1297020,8
	186° 14' 21"	33,86		
1934			474155,33	1297017,12
	205° 43' 43"	80,88		
1935			474082,47	1296982,01
	272° 45' 06"	46,24		
1936			474084,69	1296935,82
	212° 00' 11"	25,34		
1937			474063,2	1296922,39
	199° 04' 43"	25,33		
1938			474039,26	1296914,11
	191° 53' 46"	74,17		
1939			473966,68	1296898,82
	186° 01' 03"	10,59		
1940			473956,15	1296897,71
	109° 08' 04"	13,21		
1941			473951,82	1296910,19
	106° 23' 53"	34,43		
1942			473942,1	1296943,22
	144° 07' 38"	57,46		
1943			473895,54	1296976,89
	177° 54' 05"	12,29		

Название (номер) межевого знака	Дирекционные углы (град. мин. сек.)	Длина линии(м)	X координата	Y координата
1944			473883,26	1296977,34
	200° 23' 45"	7,12		
1945			473876,59	1296974,86
	219° 19' 02"	11,57		
1946			473867,64	1296967,53
	237° 48' 15"	15,31		
1947			473859,48	1296954,57
	231° 19' 59"	36,92		
1948			473836,41	1296925,74
	222° 40' 09"	20,86		
1949			473821,07	1296911,6
	202° 25' 59"	31,16		
1950			473792,27	1296899,71
	196° 54' 41"	53,04		
1951			473741,52	1296884,28
	194° 40' 56"	33,34		
1952			473709,27	1296875,83
	194° 12' 10"	20,01		
1953			473689,87	1296870,92
	213° 01' 04"	27,42		
1954			473666,88	1296855,98
	238° 33' 51"	17,06		
1955			473657,98	1296841,42
	247° 46' 53"	16,58		
1956			473651,71	1296826,07
	268° 10' 54"	23,32		
1957			473650,97	1296802,76
	238° 05' 28"	12,58		
1958			473644,32	1296792,08
	202° 11' 25"	15,6		
1959			473629,88	1296786,19
	186° 10' 56"	15,23		
1960			473614,74	1296784,55
	189° 23' 08"	13,49		
1961			473601,43	1296782,35
	212° 04' 10"	21,77		

Название (номер) межевого знака	Дирекционные углы (град. мин. сек.)	Длина линии(м)	X координата	Y координата
1962			473582,98	1296770,79
	234° 06' 56"	17,09		
1963			473572,96	1296756,94
	239° 07' 55"	17,46		
1964			473564	1296741,95
	265° 56' 46"	38,62		
1965			473561,27	1296703,43
	264° 38' 00"	24,7		
1966			473558,96	1296678,84
	218° 23' 44"	16,6		
1967			473545,95	1296668,53
	193° 41' 17"	13,57		
1968			473532,77	1296665,32
	164° 10' 55"	17,32		
1969			473516,11	1296670,04
	156° 14' 58"	131,42		
1970			473395,82	1296722,97
	172° 13' 55"	36,7		
1971			473359,46	1296727,93
	191° 45' 47"	56,8		
1972			473303,85	1296716,35
	203° 10' 59"	33,73		
1973			473272,84	1296703,07
	222° 35' 32"	31,47		
1974			473249,67	1296681,77
	210° 11' 11"	50,06		
1975			473206,4	1296656,6
	221° 25' 46"	17,26		
1976			473193,46	1296645,18
	189° 21' 01"	36,13		
1977			473157,81	1296639,31
	213° 14' 09"	39,19		
1978			473125,03	1296617,83
	219° 11' 33"	18,31		
1979			473110,84	1296606,26
	206° 17' 10"	11,95		

Название (номер) межевого знака	Дирекционные углы (град. мин. сек.)	Длина линии(м)	X координата	Y координата
1980			473100,13	1296600,97
	178° 27' 42"	7,82		
1981			473092,31	1296601,18
	168° 20' 31"	8,07		
1982			473084,41	1296602,81
	129° 34' 06"	8,96		
1983			473078,7	1296609,72
	121° 04' 14"	44,18		
1984			473055,9	1296647,56
	174° 39' 41"	21,6		
1985			473034,39	1296649,57
	205° 01' 48"	76,46		
1986			472965,11	1296617,22
	205° 31' 38"	18,52		
1987			472948,4	1296609,24
	197° 53' 44"	26,2		
1988			472923,47	1296601,19
	170° 58' 10"	18,54		
1989			472905,16	1296604,1
	160° 06' 21"	30,8		
1990			472876,2	1296614,58
	166° 29' 24"	15,58		
1991			472861,05	1296618,22
	167° 05' 07"	16,11		
1992			472845,35	1296621,82
	176° 44' 28"	14,07		
1993			472831,3	1296622,62
	170° 03' 41"	44,9		
1994			472787,07	1296630,37
	176° 37' 27"	18,17		
1995			472768,93	1296631,44
	216° 49' 57"	15,28		
1996			472756,7	1296622,28
	242° 52' 30"	19,67		
1997			472747,73	1296604,77
	261° 32' 43"	18,23		

Название (номер) межевого знака	Дирекционные углы (град. мин. сек.)	Длина линии(м)	X координата	Y координата
1998			472745,05	1296586,74
	273° 25' 09"	15,93		
1999			472746	1296570,84
	280° 01' 48"	15,1		
2000			472748,63	1296555,97
	276° 35' 48"	13,32		
2001			472750,16	1296542,74
	276° 56' 58"	16,2		
2002			472752,12	1296526,66
	256° 17' 28"	14,85		
2003			472748,6	1296512,23
	217° 33' 43"	10,6		
2004			472740,2	1296505,77
	179° 50' 29"	7,22		
2005			472732,98	1296505,79
	171° 39' 44"	18,34		
2006			472714,83	1296508,45
	165° 28' 59"	25,73		
2007			472689,92	1296514,9
	172° 18' 40"	34,53		
2008			472655,7	1296519,52
	177° 27' 36"	53,25		
2009			472602,5	1296521,88
	180° 01' 35"	21,67		
2010			472580,83	1296521,87
	175° 51' 08"	31,52		
2011			472549,39	1296524,15
	241° 15' 52"	84,78		
2012			472508,63	1296449,81
	221° 09' 23"	49,05		
2013			472471,7	1296417,53
	214° 05' 50"	34,36		
2014			472443,25	1296398,27
	197° 44' 58"	37,26		
2015			472407,76	1296386,91
	183° 33' 13"	30,01		

Название (номер) межевого знака	Дирекционные углы (град. мин. сек.)	Длина линии(м)	X координата	Y координата
2016			472377,81	1296385,05
	180° 37' 58"	36,21		
2017			472341,6	1296384,65
	199° 12' 43"	26,35		
2018			472316,72	1296375,98
	212° 15' 45"	17,48		
2019			472301,94	1296366,65
	219° 53' 05"	23,16		
2020			472284,17	1296351,8
	223° 24' 29"	48,87		
2021			472248,67	1296318,22
	211° 54' 57"	37,26		
2022			472217,04	1296298,52
	205° 56' 21"	34,38		
2023			472186,12	1296283,48
	202° 35' 59"	17,46		
2024			472170	1296276,77
	208° 07' 06"	22,77		
2025			472149,92	1296266,04
	207° 41' 55"	26,23		
2026			472126,7	1296253,85
	217° 15' 27"	28,08		
2027			472104,35	1296236,85
	249° 25' 50"	19,95		
2028			472097,34	1296218,17
	257° 30' 56"	225,79		
2029			472048,53	1295997,72
	257° 31' 07"	584,35		
2030			471922,24	1295427,18
	256° 51' 29"	509,8		
2031			471806,33	1294930,73
	257° 49' 31"	501,67		
2032			471700,53	1294440,34
	281° 32' 23"	4,4		
2033			471701,41	1294436,03
	348° 37' 54"	846,51		

Название (номер) межевого знака	Дирекционные углы (град. мин. сек.)	Длина линии(м)	X координата	Y координата
2034			472531,31	1294269,17
	259° 01' 13"	333,35		
2035			472467,82	1293941,92
	258° 30' 34"	161,14		
2036			472435,72	1293784,01
	258° 16' 18"	64,2		
2037			472422,67	1293721,15
	229° 27' 17"	13,29		
2038			472414,03	1293711,05
	256° 46' 03"	48,58		
2039			472402,91	1293663,76
	258° 20' 53"	50,6		
2040			472392,69	1293614,2
	259° 10' 19"	698,91		
2041			472261,39	1292927,73
	258° 34' 39"	131,74		
2042			472235,3	1292798,6
	262° 00' 41"	24,61		
2043			472231,88	1292774,23
	255° 48' 03"	44,36		
2044			472221	1292731,23
	15° 45' 10"	17,98		
2045			472238,3	1292736,11
	36° 09' 16"	51,73		
2046			472280,07	1292766,63
	33° 55' 41"	29,38		
2047			472304,45	1292783,03
	29° 37' 41"	50,55		
2048			472348,39	1292808,02
	18° 15' 08"	38,7		
2049			472385,14	1292820,14
	358° 40' 45"	32,97		
2050			472418,1	1292819,38
	320° 31' 10"	42,2		
2051			472450,67	1292792,55
	358° 38' 07"	59,21		

Название (номер) межевого знака	Дирекционные углы (град. мин. сек.)	Длина линии(м)	X координата	Y координата
2052			472509,86	1292791,14
	9° 19' 30"	39,13		
2053			472548,47	1292797,48
	32° 27' 54"	34,89		
2054			472577,91	1292816,21
	10° 34' 41"	21,19		
2055			472598,74	1292820,1
	5° 01' 30"	30,6		
2056			472629,22	1292822,78
	325° 50' 07"	85,35		
2057			472699,84	1292774,85
	3° 45' 10"	18,64		
2058			472718,44	1292776,07
	12° 43' 17"	17,44		
2059			472735,45	1292779,91
	29° 30' 46"	90,27		
2060			472814,01	1292824,38
	21° 54' 57"	90,26		
2061			472897,75	1292858,07
	0° 00' 00"	108,23		
2062			473005,98	1292858,07
	356° 00' 10"	27,26		
2063			473033,17	1292856,17
	349° 46' 08"	41,04		
2064			473073,56	1292848,88
	349° 58' 29"	51,53		
2065			473124,3	1292839,91
	328° 51' 42"	30,96		
2066			473150,8	1292823,9
	325° 49' 47"	24,16		
2067			473170,79	1292810,33
	320° 04' 09"	19,93		
2068			473186,07	1292797,54
	228° 04' 48"	6,98		
2069			473181,41	1292792,35
	314° 27' 05"	18,46		

Название (номер) межевого знака	Дирекционные углы (град. мин. сек.)	Длина линии(м)	X координата	Y координата
2070			473194,34	1292779,17
	295° 46' 14"	82,89		
2071			473230,38	1292704,52
	303° 19' 29"	31,31		
2072			473247,58	1292678,36
	319° 44' 58"	31		
2073			473271,24	1292658,33
	331° 34' 57"	18,26		
2074			473287,3	1292649,64
	301° 33' 09"	16,36		
2075			473295,86	1292635,7
	279° 01' 04"	30,3		
2076			473300,61	1292605,77
	270° 16' 14"	19,06		
2077			473300,7	1292586,71
	251° 08' 06"	17,69		
2078			473294,98	1292569,97
	218° 36' 43"	57,83		
2079			473249,79	1292533,88
	244° 02' 52"	11,29		
2080			473244,85	1292523,73
	270° 58' 25"	14,71		
2081			473245,1	1292509,02
	296° 32' 27"	10,56		
2082			473249,82	1292499,57
	277° 07' 59"	17,96		
2083			473252,05	1292481,75
	258° 51' 16"	12,98		
2084			473249,54	1292469,01
	241° 11' 46"	22,21		
2085			473238,84	1292449,55
	227° 43' 20"	27,84		
2086			473220,11	1292428,95
	213° 46' 21"	17,36		
2087			473205,68	1292419,3
	203° 35' 19"	29,71		

Название (номер) межевого знака	Дирекционные углы (град. мин. сек.)	Длина линии(м)	X координата	Y координата
2088			473178,45	1292407,41
	224° 38' 14"	21,22		
2089			473163,35	1292392,5
	254° 11' 53"	16,45		
2090			473158,87	1292376,67
	268° 39' 23"	35,4		
2091			473158,04	1292341,28
	292° 37' 43"	25,21		
2092			473167,74	1292318,01
	279° 56' 25"	22,07		
2093			473171,55	1292296,27
	246° 04' 19"	43,84		
2094			473153,77	1292256,2
	260° 14' 07"	36,44		
2095			473147,59	1292220,29
	264° 57' 18"	20,13		
2096			473145,82	1292200,24
	283° 56' 00"	17,57		
2097			473150,05	1292183,19
	304° 18' 42"	31,95		
2098			473168,06	1292156,8
	274° 20' 46"	20,06		
2099			473169,58	1292136,8
	262° 05' 42"	30,25		
2100			473165,42	1292106,84
	253° 48' 03"	21,4		
2101			473159,45	1292086,29
	278° 57' 47"	12,45		
2102			473161,39	1292073,99
	324° 26' 45"	8,01		
2103			473167,91	1292069,33
	355° 22' 46"	16,63		
2104			473184,49	1292067,99
	17° 33' 28"	13,43		
2105			473197,29	1292072,04
	344° 32' 20"	13,65		

Название (номер) межевого знака	Дирекционные углы (град. мин. сек.)	Длина линии(м)	X координата	Y координата
2106			473210,45	1292068,4
	313° 02' 32"	52,36		
2107			473246,19	1292030,13
	305° 39' 19"	12,45		
2108			473253,45	1292020,01
	303° 34' 50"	63,82		
2109			473288,75	1291966,84
	269° 32' 42"	27,7		
2110			473288,53	1291939,14
	283° 33' 24"	28,11		
2111			473295,12	1291911,81
	316° 13' 30"	28,45		
2112			473315,66	1291892,13
	340° 51' 35"	28		
2113			473342,11	1291882,95
	356° 04' 06"	27,86		
2114			473369,9	1291881,04
	316° 34' 17"	19,86		
2115			473384,32	1291867,39
	267° 06' 31"	43,42		
2116			473382,13	1291824,03
	278° 26' 09"	2,39		
2117			473382,48	1291821,67
	269° 23' 40"	47,3		
2118			473381,98	1291774,37
	260° 07' 35"	117,45		
2119			473361,84	1291658,66
	261° 33' 19"	9,53		
2120			473360,44	1291649,23
	259° 41' 00"	332,07		
2121			473300,97	1291322,53
	261° 37' 39"	1307,28		
2122			473110,62	1290029,18
	261° 59' 53"	452,21		
2123			473047,67	1289581,37
	263° 41' 29"	6,01		

Название (номер) межевого знака	Дирекционные углы (град. мин. сек.)	Длина линии(м)	X координата	Y координата
2124			473047,01	1289575,4
	261° 56' 17"	42,78		
2125			473041,01	1289533,04
	249° 27' 34"	290,65		
2126			472939,03	1289260,87
	245° 40' 34"	161,35		
2127			472872,57	1289113,84
	262° 33' 58"	209,15		
2128			472845,51	1288906,45
	210° 57' 08"	59,17		
2129			472794,77	1288876,02
	128° 55' 32"	17,84		
2130			472783,56	1288889,9
	114° 04' 22"	12,65		
2131			472778,4	1288901,45
	111° 24' 24"	11,59		
2132			472774,17	1288912,24
	116° 19' 13"	7,33		
2133			472770,92	1288918,81
	111° 42' 33"	28,85		
2134			472760,25	1288945,61
	118° 26' 31"	22,26		
2135			472749,65	1288965,18
	117° 10' 52"	17,89		
2136			472741,48	1288981,09
	114° 13' 27"	21,13		
2137			472732,81	1289000,36
	111° 02' 53"	30,93		
2138			472721,7	1289029,23
	111° 35' 14"	25,82		
2139			472712,2	1289053,24
	117° 02' 41"	61,98		
2140			472684,02	1289108,44
	122° 42' 02"	35,65		
2141			472664,76	1289138,44
	125° 55' 04"	21,55		

Название (номер) межевого знака	Дирекционные углы (град. мин. сек.)	Длина линии(м)	X координата	Y координата
2142			472652,12	1289155,89
	116° 14' 02"	16,24		
2143			472644,94	1289170,46
	130° 30' 36"	16,35		
2144			472634,32	1289182,89
	136° 50' 09"	11,04		
2145			472626,27	1289190,44
	143° 59' 56"	16,09		
2146			472613,25	1289199,9
	146° 52' 02"	25,38		
2147			472592	1289213,77
	149° 49' 37"	44,98		
2148			472553,11	1289236,38
	149° 26' 26"	56,63		
2149			472504,35	1289265,17
	168° 19' 30"	13,54		
2150			472491,09	1289267,91
	180° 32' 52"	18,83		
2151			472472,26	1289267,73
	211° 05' 32"	31,33		
2152			472445,43	1289251,55
	225° 04' 59"	19,53		
2153			472431,64	1289237,72
	230° 05' 26"	27,57		
2154			472413,95	1289216,57
	234° 31' 50"	54,66		
2155			472382,23	1289172,05
	239° 38' 31"	43,47		
2156			472360,26	1289134,54
	223° 07' 33"	6,92		
2157			472355,21	1289129,81
	199° 03' 26"	26,49		
2158			472330,17	1289121,16
	196° 35' 42"	24,23		
2159			472306,95	1289114,24
	180° 14' 10"	77,65		

Название (номер) межевого знака	Дирекционные углы (град. мин. сек.)	Длина линии(м)	X координата	Y координата
2160			472229,3	1289113,92
	181° 32' 20"	30,16		
2161			472199,15	1289113,11
	195° 46' 01"	33,08		
2162			472167,31	1289104,12
	217° 46' 50"	26,05		
2163			472146,72	1289088,16
	229° 33' 37"	36,91		
2164			472122,78	1289060,07
	240° 47' 30"	45,57		
2165			472100,54	1289020,29
	218° 51' 32"	26,51		
2166			472079,9	1289003,66
	203° 40' 03"	28,4		
2167			472053,89	1288992,26
	209° 18' 42"	21,65		
2168			472035,01	1288981,66
	216° 28' 36"	30,01		
2169			472010,88	1288963,82
	205° 32' 56"	28,24		
2170			471985,4	1288951,64
	191° 27' 31"	47,62		
2171			471938,73	1288942,18
	187° 25' 18"	25,16		
2172			471913,78	1288938,93
	175° 32' 01"	97,21		
2173			471816,87	1288946,5
	239° 53' 29"	3,91		
2174			471814,91	1288943,12
	209° 51' 26"	10,12		
2175			471806,13	1288938,08
	228° 03' 00"	5,71		
2176			471802,31	1288933,83
	263° 35' 13"	12,18		
2177			471800,95	1288921,73
	291° 22' 40"	12,81		

Название (номер) межевого знака	Дирекционные углы (град. мин. сек.)	Длина линии(м)	X координата	Y координата
2178			471805,62	1288909,8
	305° 19' 43"	6,69		
2179			471809,49	1288904,34
	310° 00' 43"	23,83		
2180			471824,81	1288886,09
	303° 30' 23"	28,57		
2181			471840,58	1288862,27
	276° 56' 09"	9,77		
2182			471841,76	1288852,57
	243° 08' 02"	11,06		
2183			471836,76	1288842,7
	248° 11' 55"	23,53		
2184			471828,02	1288820,85
	271° 12' 24"	16,14		
2185			471828,36	1288804,71
	270° 50' 01"	48,8		
2186			471829,07	1288755,92
	281° 30' 24"	25,72		
2187			471834,2	1288730,72
	285° 11' 34"	16,94		
2188			471838,64	1288714,37
	284° 03' 58"	13,99		
2189			471842,04	1288700,8
	283° 47' 05"	19,89		
2190			471846,78	1288681,48
	263° 20' 47"	11,91		
2191			471845,4	1288669,65
	242° 30' 39"	8,32		
2192			471841,56	1288662,27
	205° 42' 15"	13,1		
2193			471829,76	1288656,59
	203° 29' 48"	22,72		
2194			471808,92	1288647,53
	153° 46' 32"	77,46		
2195			471739,43	1288681,76
	129° 19' 35"	22,82		

Название (номер) межевого знака	Дирекционные углы (град. мин. сек.)	Длина линии(м)	X координата	Y координата
2196			471724,97	1288699,41
	125° 13' 03"	12,9		
2197			471717,53	1288709,95
	109° 10' 55"	16,01		
2198			471712,27	1288725,07
	117° 34' 26"	7,37		
2199			471708,86	1288731,6
	116° 36' 09"	13,73		
2200			471702,71	1288743,88
	136° 10' 35"	17,91		
2201			471689,79	1288756,28
	136° 26' 03"	15,54		
2202			471678,53	1288766,99
	125° 42' 21"	15,46		
2203			471669,51	1288779,54
	109° 20' 32"	20,77		
2204			471662,63	1288799,14
	115° 53' 05"	9,41		
2205			471658,52	1288807,61
	89° 46' 49"	31,3		
2206			471658,64	1288838,91
	83° 40' 43"	20,25		
2207			471660,87	1288859,04
	162° 58' 42"	18,21		
2208			471643,46	1288864,37
	161° 36' 18"	9,09		
2209			471634,83	1288867,24
	181° 29' 32"	29,95		
2210			471604,89	1288866,46
	183° 25' 41"	66,56		
2211			471538,45	1288862,48
	193° 14' 49"	10,39		
2212			471528,34	1288860,1
	206° 31' 29"	12,74		
2213			471516,94	1288854,41
	194° 01' 19"	9,66		

Название (номер) межевого знака	Дирекционные углы (град. мин. сек.)	Длина линии(м)	X координата	Y координата
2214			471507,57	1288852,07
	151° 36' 07"	10,77		
2215			471498,1	1288857,19
	126° 49' 58"	15,48		
2216			471488,82	1288869,58
	92° 45' 00"	19,59		
2217			471487,88	1288889,15
	74° 20' 00"	41,77		
2218			471499,16	1288929,37
	64° 53' 03"	14,32		
2219			471505,24	1288942,34
	62° 01' 20"	9,98		
2220			471509,92	1288951,15
	31° 08' 50"	16,07		
2221			471523,67	1288959,46
	6° 04' 52"	18,31		
2222			471541,88	1288961,4
	14° 14' 05"	6,3		
2223			471547,99	1288962,95
	35° 06' 23"	10,66		
2224			471556,71	1288969,08
	73° 18' 28"	15,7		
2225			471561,22	1288984,12
	105° 54' 15"	9,52		
2226			471558,61	1288993,28
	132° 55' 48"	21,73		
2227			471543,81	1289009,19
	144° 07' 36"	18,05		
2228			471529,18	1289019,77
	148° 46' 18"	5,94		
2229			471524,1	1289022,85
	131° 53' 17"	17,19		
2230			471512,62	1289035,65
	130° 04' 19"	34,98		
2231			471490,1	1289062,42
	164° 16' 20"	26,05		

Название (номер) межевого знака	Дирекционные углы (град. мин. сек.)	Длина линии(м)	X координата	Y координата
2232			471465,03	1289069,48
	180° 41' 19"	37,44		
2233			471427,59	1289069,03
	180° 12' 26"	16,58		
2234			471411,01	1289068,97
	173° 31' 50"	15,18		
2235			471395,93	1289070,68
	175° 17' 57"	15,13		
2236			471380,85	1289071,92
	180° 04' 03"	16,97		
2237			471363,88	1289071,9
	205° 44' 27"	7,46		
2238			471357,16	1289068,66
	208° 06' 13"	28,15		
2239			471332,33	1289055,4
	210° 21' 50"	22,28		
2240			471313,11	1289044,14
	169° 44' 12"	83,85		
2241			471230,6	1289059,08
	159° 36' 59"	27,62		
2242			471204,71	1289068,7
	154° 20' 27"	21,5		
2243			471185,33	1289078,01
	111° 03' 37"	19,95		
2244			471178,16	1289096,63
	91° 04' 01"	48,87		
2245			471177,25	1289145,49
	126° 46' 34"	22		
2246			471164,08	1289163,11
	111° 48' 15"	36,8		
2247			471150,41	1289197,28
	226° 13' 37"	92,14		
2248			471086,67	1289130,75
	231° 40' 21"	14,54		
2249			471077,65	1289119,34
	237° 40' 53"	220,06		

Название (номер) межевого знака	Дирекционные углы (град. мин. сек.)	Длина линии(м)	X координата	Y координата
2250			470960	1288933,37
	242° 58' 15"	70,68		
2251			470927,88	1288870,41
	257° 06' 02"	318,98		
2252			470856,67	1288559,48
	255° 38' 47"	763,6		
2253			470667,37	1287819,72
	255° 18' 04"	191,65		
2254			470618,74	1287634,34
	262° 30' 44"	156,31		
2255			470598,37	1287479,36
	267° 49' 37"	29,8		
2256			470597,24	1287449,58
	277° 43' 35"	102,94		
2257			470611,08	1287347,57
	274° 58' 12"	157,56		
2258			470624,73	1287190,6
	352° 41' 03"	831,26		
2259			471449,22	1287084,75
	30° 00' 15"	100,05		
2260			471535,86	1287134,78
	7° 23' 53"	59,1		
2261			471594,47	1287142,39
	354° 00' 47"	236,14		
2262			471829,32	1287117,76
	315° 33' 40"	59,93		
2263			471872,11	1287075,8
	346° 30' 51"	136,06		
2264			472004,42	1287044,07
	3° 52' 16"	162,78		
2265			472166,83	1287055,06
	3° 34' 04"	46,12		
2266			472212,86	1287057,93
	3° 33' 44"	30,42		
2267			472243,22	1287059,82
	32° 38' 48"	38,84		

Название (номер) межевого знака	Дирекционные углы (град. мин. сек.)	Длина линии(м)	X координата	Y координата
2268			472275,92	1287080,77
	4° 01' 05"	58,65		
2269			472334,43	1287084,88
	14° 44' 47"	72,8		
2270			472404,83	1287103,41
	266° 23' 13"	36,02		
2271			472402,56	1287067,46
	273° 31' 21"	444,51		
2272			472429,87	1286623,79
	336° 43' 44"	9,34		
2273			472438,45	1286620,1
	277° 17' 32"	18,28		
2274			472440,77	1286601,97
	255° 18' 56"	71,6		
2275			472422,62	1286532,71
	251° 57' 07"	184,08		
2276			472365,59	1286357,69
	158° 06' 45"	60,49		
2277			472309,46	1286380,24
	261° 45' 04"	496,12		
2278			472238,28	1285889,25
	262° 56' 23"	286,22		
2279			472203,1	1285605,2
	266° 57' 26"	40,13		
2280			472200,97	1285565,13
	261° 30' 22"	795,16		
2281			472083,52	1284778,69
	262° 06' 05"	722,88		
2282			471984,18	1284062,67
	265° 37' 05"	139		
2283			471973,56	1283924,08
	260° 22' 51"	488,57		
2284			471891,92	1283442,38
	261° 50' 36"	901,05		
2285			471764,08	1282550,44
	334° 47' 00"	128,65		

Название (номер) межевого знака	Дирекционные углы (град. мин. сек.)	Длина линии(м)	X координата	Y координата
2286			471880,47	1282495,63
	337° 49' 00"	718,01		
2287			472545,33	1282224,53
	335° 03' 32"	167,45		
2288			472697,16	1282153,92
	339° 21' 23"	116,52		
2289			472806,2	1282112,84
	308° 50' 42"	586,75		
2290			473174,22	1281655,85
	299° 34' 56"	413,94		
2291			473378,57	1281295,87
	297° 44' 52"	112,68		
2292			473431,03	1281196,15
	301° 30' 53"	213,71		
2293			473542,74	1281013,96
	293° 10' 45"	7,72		
2294			473545,78	1281006,86
	306° 36' 02"	10,21		
2295			473551,87	1280998,66
	298° 08' 58"	194,56		
2296			473643,66	1280827,11
	301° 53' 30"	117,54		
2297			473705,76	1280727,31
	299° 40' 01"	429,09		
2298			473918,14	1280354,47
	305° 45' 52"	52,87		
2299			473949,04	1280311,57
	300° 49' 00"	405,55		
2300			474156,8	1279963,28
	284° 20' 31"	206,41		
2301			474207,93	1279763,3
	226° 45' 09"	229,38		
2302			474050,77	1279596,22
	223° 48' 31"	196,23		
2303			473909,16	1279460,38
	240° 56' 05"	250,35		

Название (номер) межевого знака	Дирекционные углы (град. мин. сек.)	Длина линии(м)	X координата	Y координата
2304			473787,54	1279241,56
	242° 39' 49"	237,49		
2305			473678,48	1279030,59
	243° 20' 59"	135,37		
2306			473617,76	1278909,6
	243° 35' 39"	315,34		
2307			473477,52	1278627,16
	344° 30' 04"	352,22		
2308			473816,93	1278533,04
	347° 45' 13"	420,53		
2309			474227,89	1278443,84
	346° 50' 52"	52,03		
2310			474278,56	1278432
	313° 16' 24"	10,8		
2311			474285,96	1278424,14
	267° 43' 23"	181,73		
2312			474278,74	1278242,55
	300° 13' 39"	101,03		
2313			474329,6	1278155,26
	306° 14' 11"	142,9		
2314			474414,07	1278040
	308° 30' 33"	98,08		
2315			474475,14	1277963,25
	310° 24' 55"	78,82		
2316			474526,24	1277903,24
	165° 43' 03"	183,42		
2317			474348,49	1277948,49
	157° 57' 44"	124,7		
2318			474232,9	1277995,28
	154° 22' 02"	121,77		
2319			474123,11	1278047,96
	165° 05' 17"	24,6		
2320			474099,34	1278054,29
	261° 46' 12"	36,47		
2321			474094,12	1278018,2
	263° 13' 16"	18,89		

Название (номер) межевого знака	Дирекционные углы (град. мин. сек.)	Длина линии(м)	X координата	Y координата
2322			474091,89	1277999,44
	262° 09' 56"	47,69		
2323			474085,39	1277952,2
	262° 05' 44"	427,78		
2324			474026,56	1277528,48
	262° 26' 38"	221,22		
2325			473997,47	1277309,18
	272° 45' 11"	21,44		
2326			473998,5	1277287,76
	349° 55' 07"	41,07		
2327			474038,94	1277280,57
	312° 23' 46"	38,13		
2328			474064,65	1277252,41
	290° 54' 24"	107,13		
2329			474102,88	1277152,33
	330° 28' 34"	27,98		
2330			474127,23	1277138,54
	31° 51' 17"	76,64		
2331			474192,33	1277178,99
	43° 34' 18"	43,12		
2332			474223,57	1277208,71
	41° 00' 19"	62,63		
2333			474270,83	1277249,8
	22° 30' 02"	86,13		
2334			474350,4	1277282,76
	57° 25' 54"	33,44		
2335			474368,4	1277310,94
	142° 58' 21"	53,12		
2336			474325,99	1277342,93
	132° 11' 54"	38,34		
2337			474300,24	1277371,33
	112° 21' 05"	18,38		
2338			474293,25	1277388,33
	94° 19' 56"	15,22		
2339			474292,1	1277403,51
	24° 04' 02"	29,45		

Название (номер) межевого знака	Дирекционные углы (град. мин. сек.)	Длина линии(м)	X координата	Y координата
2340			474318,99	1277415,52
	348° 53' 24"	19,1		
2341			474337,73	1277411,84
	335° 39' 08"	65,66		
2342			474397,55	1277384,77
	347° 56' 43"	41,94		
2343			474438,57	1277376,01
	352° 09' 25"	90,58		
2344			474528,3	1277363,65
	338° 35' 51"	105,86		
2345			474626,86	1277325,02
	334° 50' 42"	84,69		
2346			474703,52	1277289,02
	274° 28' 47"	42,89		
2347			474706,87	1277246,26
	253° 30' 47"	114,8		
2348			474674,29	1277136,18
	316° 22' 38"	16,77		
2349			474686,43	1277124,61
	4° 50' 35"	47,97		
2350			474734,23	1277128,66
	16° 33' 25"	54,43		
2351			474786,4	1277144,17
	23° 57' 45"	32,3		
2352			474815,92	1277157,29
	310° 16' 32"	46,36		
2353			474845,89	1277121,92
	347° 09' 49"	16,56		
2354			474862,04	1277118,24
	20° 58' 18"	68,23		
2355			474925,75	1277142,66
	357° 06' 27"	56,08		
2356			474981,76	1277139,83
	331° 54' 06"	45,46		
2357			475021,86	1277118,42
	323° 26' 18"	51,65		

Название (номер) межевого знака	Дирекционные углы (град. мин. сек.)	Длина линии(м)	X координата	Y координата
2358			475063,35	1277087,65
	332° 26' 08"	40		
2359			475098,81	1277069,14
	335° 31' 37"	68,48		
2360			475161,14	1277040,77
	307° 02' 11"	76,35		
2361			475207,13	1276979,82
	10° 35' 31"	30,36		
2362			475236,97	1276985,4
	42° 14' 01"	29,74		
2363			475258,99	1277005,39
	49° 51' 01"	26,01		
2364			475275,76	1277025,27
	352° 35' 07"	30,92		
2365			475306,42	1277021,28
	12° 10' 01"	19,93		
2366			475325,9	1277025,48
	318° 03' 13"	30,26		
2367			475348,41	1277005,25
	277° 32' 26"	21,03		
2368			475351,17	1276984,4
	233° 38' 55"	70,06		
2369			475309,64	1276927,97
	320° 57' 45"	36,01		
2370			475337,61	1276905,29
	340° 24' 17"	36,23		
2371			475371,74	1276893,14
	347° 24' 24"	26,97		
2372			475398,06	1276887,26
	302° 15' 25"	12,31		
2373			475404,63	1276876,85
	288° 00' 25"	38,95		
2374			475416,67	1276839,81
	275° 40' 56"	94,03		
2375			475425,98	1276746,24
	316° 48' 05"	41,17		

Название (номер) межевого знака	Дирекционные углы (град. мин. сек.)	Длина линии(м)	X координата	Y координата
2376			475455,99	1276718,06
	353° 47' 43"	70,04		
2377			475525,62	1276710,49
	337° 40' 32"	36,41		
2378			475559,3	1276696,66
	313° 07' 19"	111,77		
2379			475635,7	1276615,08
	315° 26' 35"	114,28		
2380			475717,13	1276534,9
	295° 16' 00"	93,15		
2381			475756,89	1276450,66
	287° 12' 00"	37,27		
2382			475767,91	1276415,06
	239° 12' 18"	20,37		
2383			475757,48	1276397,56
	167° 33' 01"	20,41		
2384			475737,55	1276401,96
	147° 30' 33"	29,02		
2385			475713,07	1276417,55
	147° 29' 46"	28,14		
2386			475689,34	1276432,67
	151° 07' 06"	14,16		
2387			475676,94	1276439,51
	180° 40' 10"	17,97		
2388			475658,97	1276439,3
	212° 06' 28"	58,66		
2389			475609,28	1276408,12
	140° 56' 21"	37,72		
2390			475579,99	1276431,89
	133° 11' 44"	6,06		
2391			475575,84	1276436,31
	141° 16' 05"	398,82		
2392			475264,73	1276685,84
	152° 16' 01"	284,54		
2393			475012,88	1276818,25
	166° 31' 50"	76,25		

Название (номер) межевого знака	Дирекционные углы (град. мин. сек.)	Длина линии(м)	X координата	Y координата
2394			474938,73	1276836,01
	166° 09' 25"	171,32		
2395			474772,39	1276877
	168° 30' 39"	52,06		
2396			474721,37	1276887,37
	168° 00' 00"	47,71		
2397			474674,7	1276897,29
	172° 00' 35"	234,02		
2398			474442,95	1276929,82
	165° 43' 15"	56,03		
2399			474388,65	1276943,64
	162° 04' 11"	14		
2400			474375,33	1276947,95
	166° 50' 53"	34,41		
2401			474341,82	1276955,78
	79° 17' 55"	2,58		
2402			474342,3	1276958,32
	168° 00' 59"	9,01		
2403			474333,49	1276960,19
	163° 43' 04"	221,42		
2404			474120,95	1277022,27
	163° 39' 40"	6,4		
2405			474114,81	1277024,07
	165° 17' 47"	328,34		
2406			473797,22	1277107,41
	168° 13' 47"	45,39		
2407			473752,78	1277116,67
	162° 57' 18"	14,6		
2408			473738,82	1277120,95
	165° 45' 01"	127,56		
2409			473615,18	1277152,35
	158° 37' 16"	11,33		
2410			473604,63	1277156,48
	165° 20' 28"	41,73		
2411			473564,26	1277167,04
	164° 17' 22"	50,3		

Название (номер) межевого знака	Дирекционные углы (град. мин. сек.)	Длина линии(м)	X координата	Y координата
2412			473515,84	1277180,66
	164° 27' 10"	83,61		
2413			473435,29	1277203,07
	147° 21' 35"	153,18		
2414			473306,3	1277285,69
	159° 19' 45"	52,52		
2415			473257,16	1277304,23
	159° 43' 10"	48,21		
2416			473211,94	1277320,94
	159° 57' 26"	28,74		
2417			473184,94	1277330,79
	155° 57' 16"	98,78		
2418			473094,73	1277371,04
	283° 11' 37"	11,22		
2419			473097,29	1277360,12
	282° 39' 37"	136,56		
2420			473127,22	1277226,88
	287° 26' 20"	130,97		
2421			473166,47	1277101,93
	284° 50' 32"	251,52		
2422			473230,9	1276858,8
	284° 32' 32"	246,36		
2423			473292,76	1276620,33
	285° 34' 16"	174,12		
2424			473339,5	1276452,6
	287° 58' 59"	327,53		
2425			473440,62	1276141,07
	283° 51' 32"	521,73		
2426			473565,59	1275634,53
	286° 20' 10"	481,99		
2427			473701,16	1275172
	285° 25' 21"	53,73		
2428			473715,45	1275120,2
	285° 21' 53"	122,09		
2429			473747,8	1275002,47
	286° 05' 29"	441,82		

Название (номер) межевого знака	Дирекционные углы (град. мин. сек.)	Длина линии(м)	X координата	Y координата
2430			473870,26	1274577,96
	285° 14' 18"	207,89		
2431			473924,9	1274377,38
	282° 23' 27"	362,52		
2432			474002,69	1274023,3
	278° 54' 50"	275,83		
2433			474045,43	1273750,8
	282° 12' 23"	222,48		
2434			474092,47	1273533,35
	284° 59' 47"	191,34		
2435			474141,98	1273348,53
	283° 13' 29"	129,12		
2436			474171,52	1273222,83
	263° 12' 00"	374,74		
2437			474127,15	1272850,73
	271° 21' 48"	427,06		
2438			474137,31	1272423,79
	315° 20' 08"	262,08		
2439			474323,71	1272239,56
	321° 21' 33"	89,89		
2440			474393,92	1272183,43
	325° 38' 55"	866,59		
2441			475109,37	1271694,44
	326° 05' 19"	275,64		
2442			475338,12	1271540,66
	327° 35' 18"	41,27		
2443			475372,96	1271518,54
	332° 57' 42"	116,94		
2444			475477,12	1271465,38
	334° 10' 45"	161,13		
2445			475622,16	1271395,2
	46° 46' 44"	17,08		
2446			475633,86	1271407,65
	23° 34' 56"	54,14		
2447			475683,48	1271429,31
	4° 31' 29"	30,68		

Название (номер) межевого знака	Дирекционные углы (град. мин. сек.)	Длина линии(м)	X координата	Y координата
2448			475714,06	1271431,73
	27° 30' 31"	29,05		
2449			475739,83	1271445,15
	27° 00' 26"	16,8		
2450			475754,8	1271452,78
	355° 00' 56"	23,71		
2451			475778,42	1271450,72
	75° 42' 47"	25,49		
2452			475784,71	1271475,42
	352° 33' 17"	15,97		
2453			475800,55	1271473,35
	318° 16' 24"	36,28		
2454			475827,63	1271449,2
	354° 50' 25"	31,36		
2455			475858,86	1271446,38
	20° 58' 31"	27,82		
2456			475884,84	1271456,34
	20° 53' 12"	27,8		
2457			475910,81	1271466,25
	21° 31' 06"	24,81		
2458			475933,89	1271475,35
	22° 41' 05"	41,44		
2459			475972,12	1271491,33
	1° 43' 24"	22,61		
2460			475994,72	1271492,01
	337° 57' 13"	32,13		
2461			476024,5	1271479,95
	327° 18' 31"	59,04		
2462			476074,19	1271448,06
	7° 51' 31"	26,26		
2463			476100,2	1271451,65
	5° 08' 55"	31,65		
2464			476131,72	1271454,49
	42° 40' 05"	32,15		
2465			476155,36	1271476,28
	40° 35' 12"	17,09		

Название (номер) межевого знака	Дирекционные углы (град. мин. сек.)	Длина линии(м)	X координата	Y координата
2466			476168,34	1271487,4
	30° 13' 52"	34,06		
2467			476197,77	1271504,55
	17° 42' 55"	28,95		
2468			476225,35	1271513,36
	12° 51' 29"	30,2		
2469			476254,79	1271520,08
	358° 57' 58"	25,49		
2470			476280,28	1271519,62
	359° 08' 22"	31,29		
2471			476311,57	1271519,15
	13° 07' 53"	28,57		
2472			476339,39	1271525,64
	39° 19' 08"	47,93		
2473			476376,47	1271556,01
	23° 19' 06"	25,74		
2474			476400,11	1271566,2
	343° 55' 39"	28,46		
2475			476427,46	1271558,32
	322° 40' 40"	46,63		
2476			476464,54	1271530,05
	331° 17' 56"	22,2		
2477			476484,01	1271519,39
	3° 20' 27"	7,89		
2478			476491,89	1271519,85
	49° 42' 04"	27,95		
2479			476509,97	1271541,17
	64° 30' 02"	22,6		
2480			476519,7	1271561,57
	63° 59' 33"	21,14		
2481			476528,97	1271580,57
	56° 18' 36"	18,39		
2482			476539,17	1271595,87
	22° 10' 17"	27,03		
2483			476564,2	1271606,07
	63° 25' 16"	18,66		

Название (номер) межевого знака	Дирекционные углы (град. мин. сек.)	Длина линии(м)	X координата	Y координата
2484			476572,55	1271622,76
	94° 34' 21"	34,87		
2485			476569,77	1271657,52
	59° 36' 59"	15,58		
2486			476577,65	1271670,96
	32° 29' 52"	18,13		
2487			476592,94	1271680,7
	6° 27' 19"	24,73		
2488			476617,51	1271683,48
	350° 56' 53"	20,66		
2489			476637,91	1271680,23
	37° 07' 13"	21,51		
2490			476655,06	1271693,21
	30° 30' 49"	30,13		
2491			476681,02	1271708,51
	357° 29' 29"	9,14		
2492			476690,15	1271708,11
	0° 00' 00"	16,35		
2493			476706,5	1271708,11
	338° 23' 33"	32,91		
2494			476737,1	1271695,99
	330° 15' 24"	44,85		
2495			476776,04	1271673,74
	334° 43' 34"	18,46		
2496			476792,73	1271665,86
	19° 51' 52"	17,75		
2497			476809,42	1271671,89
	19° 45' 22"	19,2		
2498			476827,49	1271678,38
	44° 08' 00"	21,97		
2499			476843,26	1271693,68
	130° 24' 22"	34,7		
2500			476820,77	1271720,1
	135° 18' 39"	29,99		
2501			476799,45	1271741,19
	126° 29' 54"	22,81		

Название (номер) межевого знака	Дирекционные углы (град. мин. сек.)	Длина линии(м)	X координата	Y координата
2502			476785,88	1271759,53
	96° 19' 42"	10,61		
2503			476784,71	1271770,08
	78° 22' 09"	18,55		
2504			476788,45	1271788,25
	57° 02' 46"	19,21		
2505			476798,9	1271804,37
	29° 44' 54"	20,13		
2506			476816,38	1271814,36
	8° 44' 26"	23,89		
2507			476839,99	1271817,99
	356° 37' 33"	13,25		
2508			476853,22	1271817,21
	346° 53' 42"	27,61		
2509			476880,11	1271810,95
	334° 00' 04"	62,92		
2510			476936,66	1271783,37
	319° 03' 44"	20,86		
2511			476952,42	1271769,7
	308° 01' 26"	16,19		
2512			476962,39	1271756,95
	299° 30' 37"	22,11		
2513			476973,28	1271737,71
	304° 53' 01"	18,64		
2514			476983,94	1271722,42
	311° 07' 50"	24,31		
2515			476999,93	1271704,11
	328° 45' 04"	16,54		
2516			477014,07	1271695,53
	357° 47' 11"	17,86		
2517			477031,92	1271694,84
	26° 46' 53"	27,25		
2518			477056,25	1271707,12
	56° 45' 06"	16,91		
2519			477065,52	1271721,26
	61° 38' 35"	16,59		

Название (номер) межевого знака	Дирекционные углы (град. мин. сек.)	Длина линии(м)	X координата	Y координата
2520			477073,4	1271735,86
	55° 21' 23"	15,5		
2521			477082,21	1271748,61
	33° 26' 04"	28,6		
2522			477106,08	1271764,37
	35° 23' 31"	12,79		
2523			477116,51	1271771,78
	47° 19' 12"	24,28		
2524			477132,97	1271789,63
	45° 56' 45"	23,99		
2525			477149,65	1271806,87
	49° 23' 41"	46,05		
2526			477179,62	1271841,83
	60° 07' 52"	51,52		
2527			477205,28	1271886,51
	36° 45' 19"	48,03		
2528			477243,76	1271915,25
	22° 58' 23"	29,7		
2529			477271,1	1271926,84
	358° 56' 51"	25,04		
2530			477296,14	1271926,38
	353° 39' 19"	54,56		
2531			477350,37	1271920,35
	8° 08' 24"	16,39		
2532			477366,59	1271922,67
	15° 45' 10"	18,79		
2533			477384,67	1271927,77
	19° 25' 57"	25,07		
2534			477408,31	1271936,11
	43° 35' 54"	26,89		
2535			477427,78	1271954,65
	59° 15' 28"	19,95		
2536			477437,98	1271971,8
	41° 52' 43"	18,05		
2537			477451,42	1271983,85
	21° 57' 46"	30,99		

Название (номер) межевого знака	Дирекционные углы (град. мин. сек.)	Длина линии(м)	X координата	Y координата
2538			477480,16	1271995,44
	13° 39' 58"	17,65		
2539			477497,31	1271999,61
	355° 31' 31"	23,71		
2540			477520,95	1271997,76
	354° 48' 32"	15,36		
2541			477536,25	1271996,37
	319° 10' 55"	13,48		
2542			477546,45	1271987,56
	8° 46' 29"	12,19		
2543			477558,5	1271989,42
	7° 07' 07"	11,22		
2544			477569,63	1271990,81
	70° 25' 43"	14,51		
2545			477574,49	1272004,48
	69° 05' 42"	13,65		
2546			477579,36	1272017,23
	47° 43' 43"	17,23		
2547			477590,95	1272029,98
	50° 18' 12"	14,15		
2548			477599,99	1272040,87
	30° 47' 19"	14,03		
2549			477612,04	1272048,05
	30° 03' 58"	10,18		
2550			477620,85	1272053,15
	13° 16' 52"	8,1		
2551			477628,73	1272055,01
	352° 05' 57"	15,2		
2552			477643,79	1272052,92
	341° 26' 05"	30,56		
2553			477672,76	1272043,19
	336° 56' 23"	13,61		
2554			477685,28	1272037,86
	6° 06' 45"	13,05		
2555			477698,26	1272039,25
	19° 37' 40"	10,33		

Название (номер) межевого знака	Дирекционные углы (град. мин. сек.)	Длина линии(м)	X координата	Y координата
2556			477707,99	1272042,72
	57° 12' 23"	12,41		
2557			477714,71	1272053,15
	43° 40' 42"	14,1		
2558			477724,91	1272062,89
	359° 11' 17"	16,23		
2559			477741,14	1272062,66
	359° 04' 22"	14,83		
2560			477755,97	1272062,42
	62° 18' 37"	10,48		
2561			477760,84	1272071,7
	121° 01' 28"	8,11		
2562			477756,66	1272078,65
	135° 48' 04"	11,63		
2563			477748,32	1272086,76
	106° 53' 07"	13,56		
2564			477744,38	1272099,74
	67° 54' 32"	17,26		
2565			477750,87	1272115,73
	52° 55' 43"	13,07		
2566			477758,75	1272126,16
	41° 52' 43"	18,05		
2567			477772,19	1272138,21
	32° 07' 27"	11,77		
2568			477782,16	1272144,47
	8° 02' 57"	43,06		
2569			477824,8	1272150,5
	26° 51' 44"	18,97		
2570			477841,72	1272159,07
	38° 16' 57"	33,67		
2571			477868,15	1272179,93
	30° 59' 04"	18,92		
2572			477884,37	1272189,67
	11° 18' 08"	29,54		
2573			477913,34	1272195,46
	351° 32' 33"	39,37		

Название (номер) межевого знака	Дирекционные углы (град. мин. сек.)	Длина линии(м)	X координата	Y координата
2574			477952,28	1272189,67
	342° 23' 32"	19,93		
2575			477971,28	1272183,64
	330° 52' 50"	39,54		
2576			478005,82	1272164,4
	327° 11' 51"	20,95		
2577			478023,43	1272153,05
	9° 44' 43"	13,65		
2578			478036,88	1272155,36
	25° 25' 00"	20,53		
2579			478055,42	1272164,17
	32° 11' 47"	29,58		
2580			478080,45	1272179,93
	27° 41' 21"	42,4		
2581			478117,99	1272199,63
	17° 21' 46"	19,44		
2582			478136,54	1272205,43
	22° 43' 01"	18,59		
2583			478153,69	1272212,61
	32° 22' 01"	16,46		
2584			478167,59	1272221,42
	66° 55' 23"	13,6		
2585			478172,92	1272233,93
	63° 47' 09"	16,8		
2586			478180,34	1272249
	80° 43' 19"	23,01		
2587			478184,05	1272271,71
	53° 15' 11"	25,17		
2588			478199,11	1272291,88
	27° 25' 57"	13,59		
2589			478211,17	1272298,14
	34° 33' 59"	8,16		
2590			478217,89	1272302,77
	61° 57' 19"	15,76		
2591			478225,3	1272316,68
	73° 31' 53"	14,74		

Название (номер) межевого знака	Дирекционные углы (град. мин. сек.)	Длина линии(м)	X координата	Y координата
2592			478229,48	1272330,82
	39° 34' 32"	15,63		
2593			478241,53	1272340,78
	4° 32' 34"	23,48		
2594			478264,94	1272342,64
	353° 31' 42"	22,62		
2595			478287,42	1272340,09
	358° 44' 13"	31,76		
2596			478319,17	1272339,39
	31° 27' 07"	27,98		
2597			478343,04	1272353,99
	42° 03' 34"	31,84		
2598			478366,68	1272375,32
	40° 34' 41"	21,37		
2599			478382,91	1272389,22
	14° 33' 36"	36,87		
2600			478418,6	1272398,49
	7° 42' 12"	48,42		
2601			478466,58	1272404,98
	25° 01' 41"	15,34		
2602			478480,48	1272411,47
	38° 10' 04"	30,37		
2603			478504,36	1272430,24
	43° 09' 19"	35,59		
2604			478530,32	1272454,58
	30° 00' 24"	19		
2605			478546,77	1272464,08
	358° 53' 46"	23,87		
2606			478570,64	1272463,62
	326° 09' 21"	23,72		
2607			478590,34	1272450,41
	348° 15' 31"	18,23		
2608			478608,19	1272446,7
	16° 42' 44"	16,94		
2609			478624,41	1272451,57
	26° 06' 17"	38,98		

Название (номер) межевого знака	Дирекционные углы (град. мин. сек.)	Длина линии(м)	X координата	Y координата
2610			478659,41	1272468,72
	47° 54' 39"	32,17		
2611			478680,97	1272492,59
	88° 32' 33"	18,09		
2612			478681,43	1272510,67
	82° 03' 33"	20,12		
2613			478684,21	1272530,6
	48° 40' 10"	17,9		
2614			478696,03	1272544,04
	16° 47' 51"	12,84		
2615			478708,32	1272547,75
	1° 15' 52"	10,42		
2616			478718,74	1272547,98
	333° 28' 48"	11,4		
2617			478728,94	1272542,89
	346° 49' 09"	7,15		
2618			478735,9	1272541,26
	63° 53' 10"	14,2		
2619			478742,15	1272554,01
	35° 20' 15"	15,63		
2620			478754,9	1272563,05
	31° 15' 41"	22,78		
2621			478774,37	1272574,87
	16° 30' 01"	19,58		
2622			478793,14	1272580,43
	9° 27' 44"	7,06		
2623			478800,1	1272581,59
	40° 17' 34"	17,92		
2624			478813,77	1272593,18
	10° 32' 37"	24,05		
2625			478837,41	1272597,58
	349° 59' 46"	16		
2626			478853,17	1272594,8
	330° 56' 55"	16,7		
2627			478867,77	1272586,69
	354° 46' 19"	7,68		

Название (номер) межевого знака	Дирекционные углы (град. мин. сек.)	Длина линии(м)	X координата	Y координата
2628			478875,42	1272585,99
	15° 57' 04"	13,5		
2629			478888,4	1272589,7
	58° 19' 10"	22,07		
2630			478899,99	1272608,48
	64° 03' 59"	19,07		
2631			478908,33	1272625,63
	44° 58' 50"	20,98		
2632			478923,17	1272640,46
	17° 11' 05"	13,34		
2633			478935,91	1272644,4
	359° 18' 09"	37,78		
2634			478973,69	1272643,94
	343° 25' 22"	29,27		
2635			479001,74	1272635,59
	5° 15' 29"	22,81		
2636			479024,45	1272637,68
	17° 02' 41"	36,37		
2637			479059,22	1272648,34
	42° 22' 14"	17,88		
2638			479072,43	1272660,39
	64° 53' 35"	20,74		
2639			479081,23	1272679,17
	68° 56' 33"	22,6		
2640			479089,35	1272700,26
	52° 16' 41"	24,61		
2641			479104,41	1272719,73
	37° 02' 25"	29,62		
2642			479128,05	1272737,57
	15° 26' 32"	32,22		
2643			479159,11	1272746,15
	358° 38' 57"	19,94		
2644			479179,04	1272745,68
	347° 28' 37"	32,05		
2645			479210,33	1272738,73
	337° 11' 28"	19,11		

Название (номер межевого знака)	Дирекционные углы (град. мин. сек.)	Длина линии(м)	X координата	Y координата
2646			479227,95	1272731,32
	354° 40' 06"	20,02		
2647			479247,88	1272729,46
	10° 13' 24"	16,96		
2648			479264,57	1272732,47
	47° 58' 53"	19,03		
2649			479277,31	1272746,61
	59° 32' 53"	21,51		
2650			479288,21	1272765,15
	14° 49' 19"	29,01		
2651			479316,25	1272772,57
	0° 00' 00"	29,43		
2652			479345,68	1272772,57
	346° 19' 06"	27,44		
2653			479372,34	1272766,08
	5° 42' 38"	13,97		
2654			479386,24	1272767,47
	19° 25' 24"	20,9		
2655			479405,95	1272774,42
	33° 04' 44"	17,42		
2656			479420,55	1272783,93
	37° 07' 15"	9,59		
2657			479428,2	1272789,72
	22° 52' 01"	20,87		
2658			479447,43	1272797,83
	10° 15' 09"	19,55		
2659			479466,67	1272801,31
	0° 00' 00"	6,49		
2660			479473,16	1272801,31
	41° 15' 21"	20,03		
2661			479488,22	1272814,52
	36° 39' 28"	12,43		
2662			479498,19	1272821,94
	358° 53' 07"	11,82		
2663			479510,01	1272821,71
	351° 59' 07"	13,34		

Название (номер) межевого знака	Дирекционные углы (град. мин. сек.)	Длина линии(м)	X координата	Y координата
2664			479523,22	1272819,85
	349° 34' 51"	8,96		
2665			479532,03	1272818,23
	4° 59' 10"	10,7		
2666			479542,69	1272819,16
	60° 49' 19"	9,03		
2667			479547,09	1272827,04
	59° 28' 35"	10,49		
2668			479552,42	1272836,08
	46° 15' 48"	22,13		
2669			479567,72	1272852,07
	30° 31' 25"	10,49		
2670			479576,76	1272857,4
	13° 13' 33"	20,24		
2671			479596,46	1272862,03
	24° 57' 24"	47,8		
2672			479639,8	1272882,2
	8° 53' 07"	15,02		
2673			479654,64	1272884,52
	37° 27' 15"	13,14		
2674			479665,07	1272892,51
	47° 24' 49"	17,63		
2675			479677	1272905,49
	38° 05' 25"	25,92		
2676			479697,4	1272921,48
	19° 45' 20"	14,41		
2677			479710,96	1272926,35
	9° 13' 59"	18,07		
2678			479728,8	1272929,25
	350° 08' 33"	17,64		
2679			479746,18	1272926,23
	356° 53' 16"	16,94		
2680			479763,1	1272925,31
	14° 52' 08"	15,35		
2681			479777,94	1272929,25
	36° 22' 00"	31,66		

Название (номер) межевого знака	Дирекционные углы (град. мин. сек.)	Длина линии(м)	X координата	Y координата
2682			479803,43	1272948,02
	12° 18' 01"	13,05		
2683			479816,18	1272950,8
	340° 20' 52"	24,11		
2684			479838,89	1272942,69
	30° 29' 27"	9,14		
2685			479846,77	1272947,33
	66° 14' 23"	25,32		
2686			479856,97	1272970,5
	90° 39' 26"	40,1		
2687			479856,51	1273010,6
	66° 13' 56"	14,94		
2688			479862,53	1273024,27
	35° 32' 01"	15,95		
2689			479875,51	1273033,54
	11° 59' 51"	18,95		
2690			479894,05	1273037,48
	5° 49' 50"	11,42		
2691			479905,41	1273038,64
	27° 17' 12"	16,69		
2692			479920,24	1273046,29
	7° 22' 31"	14,49		
2693			479934,61	1273048,15
	339° 54' 37"	33,07		
2694			479965,67	1273036,79
	345° 57' 08"	23,89		
2695			479988,85	1273030,99
	8° 28' 59"	22,03		
2696			480010,64	1273034,24
	20° 46' 48"	14,38		
2697			480024,08	1273039,34
	37° 29' 05"	17,52		
2698			480037,98	1273050
	38° 59' 18"	25,05		
2699			480057,45	1273065,76
	33° 17' 50"	19,42		

ИЗДАНИЕ 2011 г.

Название (номер) межевого знака	Дирекционные углы (град. мин. сек.)	Длина линии(м)	X координата	Y координата
2700			480073,68	1273076,42
	56° 44' 55"	17,75		
2701			480083,41	1273091,26
	22° 11' 46"	24,54		
2702			480106,13	1273100,53
	52° 25' 45"	15,2		
2703			480115,4	1273112,58
	98° 25' 52"	25,3		
2704			480111,69	1273137,61
	75° 15' 29"	36,43		
2705			480120,96	1273172,84
	45° 35' 12"	32,45		
2706			480143,67	1273196,02
	59° 24' 54"	35,53		
2707			480161,75	1273226,61
	53° 46' 29"	49,41		
2708			480190,95	1273266,47
	66° 47' 57"	31,78		
2709			480203,47	1273295,68
	42° 04' 13"	25,6		
2710			480222,47	1273312,83
	357° 05' 26"	27,39		
2711			480249,82	1273311,44
	5° 54' 01"	13,52		
2712			480263,27	1273312,83
	67° 42' 50"	19,54		
2713			480270,68	1273330,91
	90° 00' 00"	31,98		
2714			480270,68	1273362,89
	106° 46' 58"	25,66		
2715			480263,27	1273387,46
	100° 13' 20"	23,55		
2716			480259,09	1273410,64
	67° 22' 33"	30,13		
2717			480270,68	1273438,45
	41° 20' 10"	30,87		

Название (номер) межевого знака	Дирекционные углы (град. мин. сек.)	Длина линии(м)	X координата	Y координата
2718			480293,86	1273458,84
	22° 33' 52"	32,63		
2719			480323,99	1273471,36
	354° 57' 35"	15,82		
2720			480339,75	1273469,97
	25° 43' 45"	28,82		
2721			480365,71	1273482,48
	10° 05' 05"	21,19		
2722			480386,57	1273486,19
	344° 40' 50"	35,09		
2723			480420,41	1273476,92
	18° 04' 46"	22,43		
2724			480441,73	1273483,88
	48° 19' 58"	67,63		
2725			480486,69	1273534,4
	13° 18' 42"	44,3		
2726			480529,8	1273544,6
	31° 35' 36"	21,23		
2727			480547,88	1273555,72
	56° 47' 41"	30,48		
2728			480564,57	1273581,22
	55° 32' 02"	37,67		
2729			480585,89	1273612,28
	29° 11' 30"	36,11		
2730			480617,41	1273629,89
	354° 36' 21"	24,68		
2731			480641,98	1273627,57
	337° 42' 50"	19,54		
2732			480660,06	1273620,16
	319° 49' 40"	19,41		
2733			480674,89	1273607,64
	308° 13' 24"	19,48		
2734			480686,94	1273592,34
	301° 13' 39"	17,88		
2735			480696,21	1273577,05
	293° 37' 17"	16,2		

Название (номер) межевого знака	Дирекционные углы (град. мин. сек.)	Длина линии(м)	X координата	Y координата
2736			480702,7	1273562,21
	285° 17' 24"	15,85		
2737			480706,88	1273546,92
	285° 30' 17"	17,32		
2738			480711,51	1273530,23
	308° 02' 18"	13,53		
2739			480719,85	1273519,57
	306° 03' 54"	20,08		
2740			480731,67	1273503,34
	342° 22' 40"	16,05		
2741			480746,97	1273498,48
	2° 22' 03"	16,7		
2742			480763,66	1273499,17
	25° 11' 59"	21,77		
2743			480783,36	1273508,44
	44° 14' 31"	24,58		
2744			480800,97	1273525,59
	57° 53' 42"	32,29		
2745			480818,13	1273552,94
	54° 01' 49"	24,06		
2746			480832,26	1273572,41
	49° 32' 34"	10,36		
2747			480838,98	1273580,29
	34° 58' 02"	11,32		
2748			480848,26	1273586,78
	1° 08' 16"	11,58		
2749			480859,84	1273587,01
	38° 47' 00"	16,65		
2750			480872,82	1273597,44
	43° 23' 40"	29,02		
2751			480893,91	1273617,38
	40° 22' 47"	14,31		
2752			480904,81	1273626,65
	49° 00' 25"	18,72		
2753			480917,09	1273640,78
	61° 15' 40"	16,39		

Название (номер) межевого знака	Дирекционные углы (град. мин. сек.)	Длина линии(м)	X координата	Y координата
2754			480924,97	1273655,15
	56° 01' 33"	12,87		
2755			480932,16	1273665,82
	48° 08' 42"	9,02		
2756			480938,18	1273672,54
	18° 57' 58"	7,85		
2757			480945,6	1273675,09
	330° 27' 03"	7,99		
2758			480952,55	1273671,15
	312° 55' 40"	9,19		
2759			480958,81	1273664,42
	302° 39' 00"	6,88		
2760			480962,52	1273658,63
	353° 46' 42"	12,83		
2761			480975,27	1273657,24
	21° 50' 08"	12,48		
2762			480986,85	1273661,88
	61° 51' 16"	15,24		
2763			480994,04	1273675,32
	81° 31' 05"	26,71		
2764			480997,98	1273701,74
	81° 06' 25"	26,97		
2765			481002,15	1273728,39
	65° 28' 36"	17,32		
2766			481009,34	1273744,15
	35° 45' 14"	23,41		
2767			481028,34	1273757,83
	6° 13' 18"	25,65		
2768			481053,84	1273760,61
	358° 32' 43"	36,63		
2769			481090,46	1273759,68
	354° 06' 53"	29,35		
2770			481119,66	1273756,67
	9° 09' 06"	29,11		
2771			481148,4	1273761,3
	5° 47' 05"	20,74		

Название (номер) межевого знака	Дирекционные углы (град. мин. сек.)	Длина линии(м)	X координата	Y координата
2772			481169,03	1273763,39
	353° 25' 11"	24,26		
2773			481193,13	1273760,61
	358° 24' 45"	66,78		
2774			481259,88	1273758,76
	17° 00' 57"	23,75		
2775			481282,59	1273765,71
	31° 15' 41"	15,18		
2776			481295,57	1273773,59
	42° 36' 24"	15,75		
2777			481307,16	1273784,25
	71° 59' 00"	19,5		
2778			481313,19	1273802,79
	32° 03' 14"	8,74		
2779			481320,6	1273807,43
	348° 41' 53"	14,19		
2780			481334,51	1273804,65
	346° 54' 19"	61,4		
2781			481394,31	1273790,74
	328° 12' 44"	11,45		
2782			481404,04	1273784,71
	294° 13' 12"	10,16		
2783			481408,21	1273775,44
	270° 00' 00"	11,12		
2784			481408,21	1273764,32
	256° 20' 02"	17,65		
2785			481404,04	1273747,17
	267° 00' 40"	8,82		
2786			481403,58	1273738,36
	285° 14' 44"	10,57		
2787			481406,36	1273728,16
	4° 59' 10"	10,7		
2788			481417,02	1273729,09
	40° 27' 26"	31,07		
2789			481440,66	1273749,25
	358° 27' 52"	8,58		

Название (номер) межевого знака	Дирекционные углы (град. мин. сек.)	Длина линии(м)	X координата	Y координата
2790			481449,24	1273749,02
	339° 50' 46"	19,5		
2791			481467,55	1273742,3
	26° 11' 13"	16,27		
2792			481482,15	1273749,48
	82° 29' 27"	12,4		
2793			481483,77	1273761,77
	88° 39' 32"	29,91		
2794			481484,47	1273791,67
	70° 28' 59"	19,43		
2795			481490,96	1273809,98
	56° 30' 12"	37,8		
2796			481511,82	1273841,5
	37° 47' 28"	28,74		
2797			481534,53	1273859,11
	22° 22' 55"	17,04		
2798			481550,29	1273865,6
	342° 11' 23"	13,63		
2799			481563,27	1273861,43
	334° 25' 57"	11,82		
2800			481573,93	1273856,33
	349° 51' 58"	6,59		
2801			481580,42	1273855,17
	12° 54' 56"	11,41		
2802			481591,54	1273857,72
	64° 31' 39"	10,79		
2803			481596,18	1273867,46
	94° 05' 26"	16,26		
2804			481595,02	1273883,68
	108° 03' 19"	22,42		
2805			481588,07	1273905
	91° 04' 20"	12,29		
2806			481587,84	1273917,29
	34° 24' 47"	15,16		
2807			481600,35	1273925,86
	16° 53' 07"	13,56		

Название (номер) межевого знака	Дирекционные углы (град. мин. сек.)	Длина линии(м)	X координата	Y координата
2808			481613,33	1273929,8
	330° 01' 13"	41,75		
2809			481649,49	1273908,94
	320° 02' 29"	33,55		
2810			481675,21	1273887,39
	11° 06' 17"	12,05		
2811			481687,03	1273889,71
	50° 44' 59"	11,36		
2812			481694,22	1273898,51
	45° 59' 04"	38,68		
2813			481721,1	1273926,33
	34° 31' 34"	21,67		
2814			481738,95	1273938,61
	38° 11' 03"	52,49		
2815			481780,21	1273971,06
	4° 32' 34"	14,65		
2816			481794,81	1273972,22
	327° 56' 46"	8,74		
2817			481802,22	1273967,58
	309° 10' 10"	12,11		
2818			481809,87	1273958,19
	274° 22' 25"	12,2		
2819			481810,8	1273946,03
	256° 43' 30"	8,58		
2820			481808,83	1273937,68
	287° 08' 19"	8,25		
2821			481811,26	1273929,8
	309° 10' 53"	10,46		
2822			481817,87	1273921,69
	352° 25' 04"	12,28		
2823			481830,04	1273920,07
	2° 45' 20"	12,06		
2824			481842,09	1273920,65
	20° 50' 09"	21,82		
2825			481862,48	1273928,41
	31° 30' 29"	20,4		

Федеральное агентство по техническому регулированию и метрологии
 2024 г.

Название (номер) межевого знака	Дирекционные углы (град. мин. сек.)	Длина линии(м)	X координата	Y координата
2826			481879,87	1273939,07
	37° 27' 00"	32,4		
2827			481905,59	1273958,77
	66° 52' 34"	17,14		
2828			481912,32	1273974,53
	19° 47' 00"	49,99		
2829			481959,36	1273991,45
	6° 58' 10"	42,03		
2830			482001,08	1273996,55
	0° 00' 00"	25,03		
2831			482026,11	1273996,55
	22° 29' 51"	49,68		
2832			482072,01	1274015,56
	39° 28' 30"	20,42		
2833			482087,77	1274028,54
	359° 22' 55"	43,57		
2834			482131,34	1274028,07
	6° 48' 41"	31,28		
2835			482162,4	1274031,78
	20° 52' 53"	29,26		
2836			482189,74	1274042,21
	50° 57' 05"	11,05		
2837			482196,7	1274050,79
	77° 17' 38"	14,73		
2838			482199,94	1274065,16
	112° 00' 27"	46,99		
2839			482182,33	1274108,73
	97° 39' 25"	12,16		
2840			482180,71	1274120,78
	62° 48' 11"	18,25		
2841			482189,05	1274137,01
	23° 03' 41"	15,37		
2842			482203,19	1274143,03
	353° 59' 36"	13,28		
2843			482216,4	1274141,64
	328° 25' 03"	33,19		

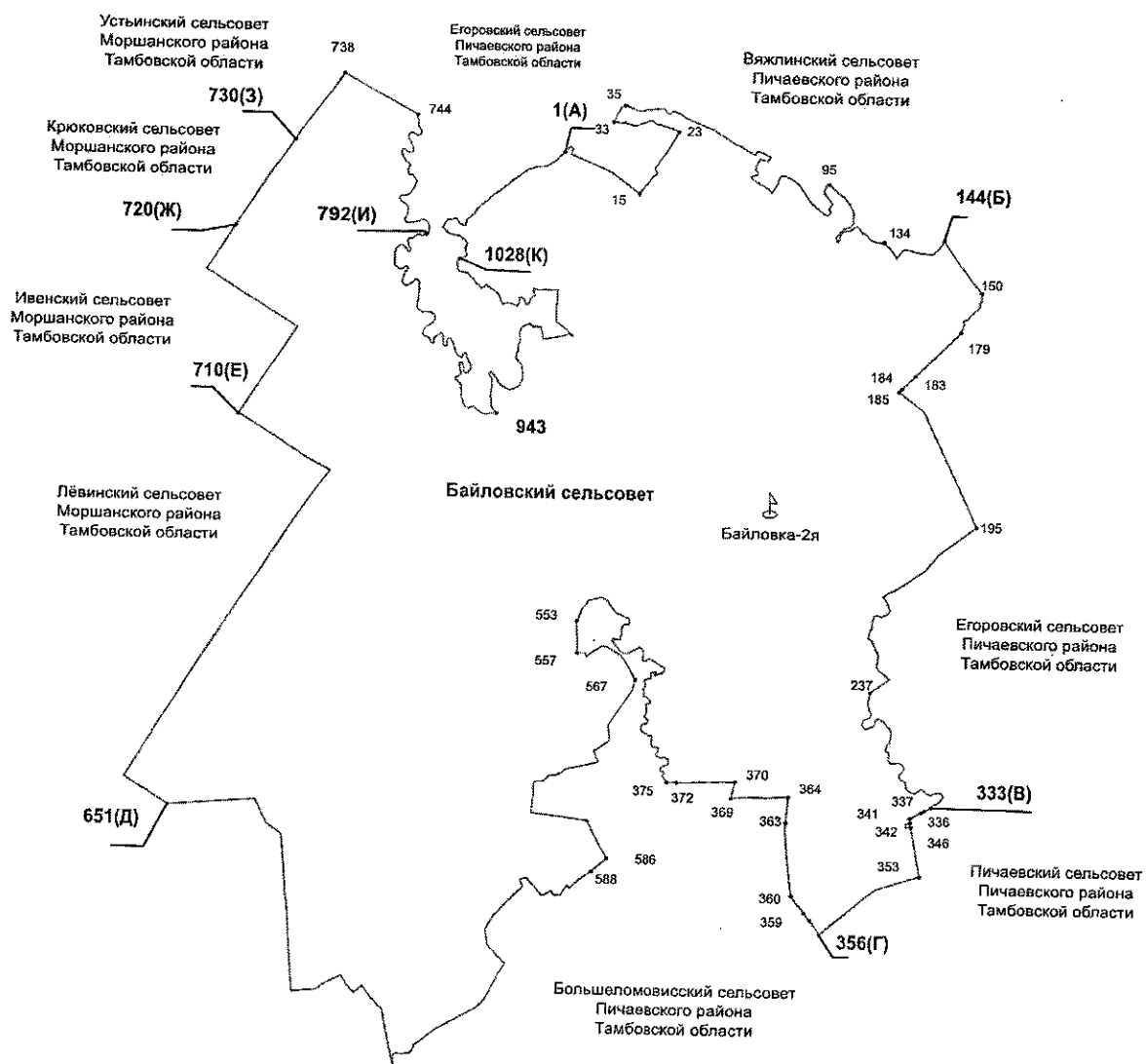
Название (номер) межевого знака	Дирекционные углы (град. мин. сек.)	Длина линии(м)	X координата	Y координата
2844			482244,67	1274124,26
	330° 09' 49"	16,3		
2845			482258,81	1274116,15
	17° 04' 10"	12,61		
2846			482270,86	1274119,85
	81° 06' 53"	7,51		
2847			482272,02	1274127,27
	82° 51' 22"	7,48		
2848			482272,95	1274134,69
	131° 45' 43"	34,8		
2849			482249,77	1274160,65
	78° 08' 57"	10,18		
2850			482251,86	1274170,61
	29° 37' 25"	11,73		
2851			482262,06	1274176,41
	359° 24' 45"	23,41		
2852			482285,47	1274176,17
	353° 39' 44"	50,37		
2853			482335,53	1274170,61
	3° 19' 43"	16,02		
2854			482351,52	1274171,54
	41° 43' 14"	11,5		
2855			482360,1	1274179,19
	64° 18' 32"	27,27		
2856			482371,92	1274203,76
	34° 32' 37"	12,66		
2857			482382,35	1274210,94
	21° 17' 08"	33,83		
2858			482413,87	1274223,22
	48° 34' 16"	29,06		
2859			482433,1	1274245,01
	16° 41' 28"	33,88		
2860			482465,55	1274254,74
	14° 16' 55"	52,62		
2861			482516,54	1274267,72
	9° 06' 04"	35,21		

Название (номер) межевого знака	Дирекционные углы (град. мин. сек.)	Длина линии(м)	X координата	Y координата
2862			482551,31	1274273,29
	347° 57' 33"	28,91		
2863			482579,58	1274267,26
	299° 10' 53"	22,83		
2864			482590,71	1274247,33
	287° 10' 20"	26,69		
2865			482598,59	1274221,83
	257° 49' 33"	24,18		
2866			482593,49	1274198,19
	240° 56' 12"	19,08		
2867			482584,22	1274181,51
	302° 36' 36"	27,52		
2868			482599,05	1274158,33
	339° 03' 45"	16,87		
2869			482614,81	1274152,3
	355° 52' 04"	38,58		
2870			482653,29	1274149,52
	336° 04' 53"	58,31		
2871			482706,59	1274125,88
	354° 30' 09"	48,43		
2872			482754,8	1274121,24
	312° 17' 36"	13,78		
2873			482764,07	1274111,05
	272° 38' 29"	30,16		
2874			482765,46	1274080,92
	290° 43' 41"	18,34		
2875			482771,95	1274063,77
	320° 22' 18"	38,52		
2876			482801,62	1274039,2
	297° 16' 09"	50,59		
2877			482824,8	1273994,23
	320° 23' 01"	34,89		
2878			482851,68	1273971,98
	342° 11' 23"	40,9		
2879			482890,62	1273959,47
	26° 03' 27"	23,22		

1:1000
 1:1000
 1:1000

Название (номер) межевого знака	Дирекционные углы (град. мин. сек.)	Длина линии(м)	X координата	Y координата
2880			482911,48	1273969,67
	86° 06' 01"	20,44		
2881			482912,87	1273990,06
	30° 02' 38"	44,44		
2882			482951,34	1274012,31
	16° 46' 03"	75,53		
2883			483023,66	1274034,1
	22° 29' 17"	61,2		
2884			483080,21	1274057,51
	350° 26' 25"	37,75		
1			483117,44	1274051,24

**Схема границ
муниципального образования-
Байловский сельсовет
Пичаевского района Тамбовской области**



**Описание границ
муниципального образования - Байловский сельсовет
Пичаевского района Тамбовской области**

I. Участок границы с муниципальным образованием - Вяжлинский сельсовет Пичаевского района Тамбовской области (от А до Б)

Граница с муниципальным образованием — Вяжлинский сельсовет проходит:

- от т.1(А) до т.15 по границе лесного массива;
- от т.15 до т.23 по дороге, пересекая лесной массив;
- от т.23 до т.33 по меже;
- от т.33 до т.35 по северо-западной границе лесного массива;
- от т.35 до т.95 по юго-западной границе приусадебных земель с. Кутли;
- от т.95 до т.134 по краю балки;
- от т.134 до т.144(Б) по меже.

II. Участок границы с муниципальным образованием — Егоровский сельсовет Пичаевского района Тамбовской области (от Б до В)

Граница с муниципальным образованием — Егоровский сельсовет проходит:

- от т.144(Б) до т.150 по меже;
- от т.150 до т.179 по ручью;
- от т.179 до т.183 по юго-восточной стороне лесополосы;
- от т.183 до т.184 по меже;
- от т.184 до т.185 пересекая автодорогу «Моршанск-Пичаево»;
- от т.185 до т.195 по юго-западной стороне автодороги «Моршанск-Пичаево»;
- от т.195 до т.237 по меже;
- от т.237 до т.333(В) по середине р. Кашма.

III. Участок границы с муниципальным образованием — Пичаевский сельсовет Пичаевского района Тамбовской области (от В до Г)

Граница с муниципальным образованием — Пичаевский сельсовет проходит:

- от т.333(В) до т.336 по северо-западной границе приусадебных земель н.п. Канищево;
- от 336 до т.337 пересекая автодорогу;
- от 337 до т.341 по северо-западной границе приусадебных земель н.п. Канищево;
- от т.341 до т.342 по западной стороне полевой дороги;
- от т.342 до т.346 по границе приусадебных земель н.п. Канищево;
- от т.346 до т.353 по западной стороне полевой дороги;
- от т.353 до т.356(Г) по северо-западной стороне автодороги.

IV. Участок границы с муниципальным образованием — Большеломовисский сельсовет Пичаевского района Тамбовской области (от Г до Д)

Граница с муниципальным образованием — Большеломовисский сельсовет проходит:

- от т.356 (Г) до т.359 по юго-западной стороне полевой дороги;

- от т.359 до т.360 по северо-восточной стороне лесополосы;
- от т.360 до т.363 по восточной стороне лесополосы;
- от т.363 до т.364 по меже;
- от т.364 до т.369 по южной стороне лесополосы;
- от т.369 до т.370 по меже;
- от т.370 до т.372 по южной стороне лесополосы;
- от т.372 до т.375 по меже;
- от т.375 до т.553 по середине р. Бол. Ломовис;
- от т.553 до т.557 по меже через сенокосный участок;
- от т.557 до т.567 по границе лесного массива;
- от т.567 до т.586 пересекая лесной массив;
- от т.586 до т.588 по границе лесного массива;
- от т.588 до т.651(Д) пересекая лесной массив.

V. Участок границы с муниципальным образованием - Лёвинский сельсовет Моршанского района Тамбовской области (от Д до Е)

Граница с муниципальным образованием — Лёвинский сельсовет Моршанского района проходит:

- от т.651(Д) до т.710(Е) пересекая лесной массив.

VI. Участок границы с муниципальным образованием - Ивенский сельсовет Моршанского района Тамбовской области (от Е до Ж)

Граница с муниципальным образованием — Ивенский сельсовет Моршанского района проходит:

- от т.710(Е) до т.720(Ж) пересекая лесной массив.

VII. Участок границы с муниципальным образованием — Крюковский сельсовет Моршанского района Тамбовской области (от Ж до З)

Граница с муниципальным образованием — Крюковский сельсовет Моршанского района проходит:

- от т.720(Ж) до т.730(З) пересекая лесной массив.

VIII. Участок границы с муниципальным образованием — Устьянский сельсовет Моршанского района Тамбовской области (от З до И)

Граница с муниципальным образованием — Устьянский сельсовет Моршанского района проходит:

- от т.730(З) до т.738 пересекая лесной массив;
- от т.738 до т.744 по границе лесного массива до середины р. Кашма;
- от т.744 до т.792(И) по середине р. Кашма.

IX. Участок границы с муниципальным образованием — Егоровский сельсовет Пичаевского района Тамбовской области (от И до К)

Граница с муниципальным образованием — Егоровский сельсовет проходит:

- от т.792(И) до т.935 по середине р. Кашма;
- от т.935 до т.1028(К) по границе лесного массива.

Х. Участок границы с муниципальным образованием — Устьянский сельсовет Моршанского района Тамбовской области (от К до А)
Граница с муниципальным образованием — Устьянский сельсовет Моршанского района проходит:
- от т.1028(К) до т.1(А) по границе лесного массива.

**Каталог координат
характерных точек границ муниципального образования -
Байловский сельсовет Пичаевского района Тамбовской области**

Название (номер) межевого знака	Дирекционные углы (град. мин. сек.)	Длина линии(м)	X координата	Y координата
1			500614,77	1285759,23
	42° 16' 30"	111,11		
2			500696,98	1285833,97
	63° 17' 58"	58,6		
3			500723,31	1285886,32
	141° 28' 11"	25,54		
4			500703,33	1285902,23
	160° 38' 15"	45,91		
5			500660,02	1285917,45
	196° 43' 12"	105,35		
6			500559,12	1285887,14
	112° 11' 28"	300		
7			500445,81	1286164,92
	113° 20' 39"	186,42		
8			500371,94	1286336,08
	112° 43' 18"	264,8		
9			500269,66	1286580,33
	112° 27' 23"	157,73		
10			500209,41	1286726,1
	127° 02' 06"	113,85		
11			500140,84	1286816,98
	127° 22' 59"	233,98		
12			499998,78	1287002,9
	126° 24' 32"	214,29		
13			499871,59	1287175,36
	126° 56' 37"	147,93		
14			499782,68	1287293,59
	43° 56' 21"	2,29		
15			499784,33	1287295,18
	42° 07' 26"	83,43		
16			499846,21	1287351,14
	41° 10' 00"	473,31		
17			500202,52	1287662,7
	348° 16' 25"	25,09		
18			500227,09	1287657,6
	330° 25' 09"	78,88		

Название (номер) межевого знака	Дирекционные углы (град. мин. сек.)	Длина линии(м)	X координата	Y координата
19			500295,69	1287618,66
	33° 09' 46"	286		
20			500535,11	1287775,11
	42° 42' 26"	61,51		
21			500580,31	1287816,83
	31° 27' 08"	419,75		
22			500938,39	1288035,85
	27° 00' 16"	135,27		
23			501058,91	1288097,27
	304° 05' 03"	47,57		
24			501085,57	1288057,87
	287° 31' 57"	419,29		
25			501211,88	1287658,06
	276° 43' 00"	39,67		
26			501216,52	1287618,66
	311° 41' 41"	85,36		
27			501273,3	1287554,92
	272° 02' 53"	32,46		
28			501274,46	1287522,48
	251° 33' 54"	355,47		
29			501162,05	1287185,25
	282° 05' 44"	49,78		
30			501172,48	1287136,58
	286° 57' 34"	170,83		
31			501222,31	1286973,18
	259° 13' 15"	74,32		
32			501208,41	1286900,17
	278° 01' 48"	158,49		
33			501230,55	1286743,23
	27° 10' 35"	352,04		
34			501543,73	1286904,02
	65° 01' 04"	75,77		
35			501575,73	1286972,7
	104° 47' 26"	87,31		
36			501553,44	1287057,12
	112° 41' 23"	179,91		
37			501484,04	1287223,11
	100° 29' 00"	130,09		
38			501460,37	1287351,03

Название (номер) межевого знака	Дирекционные углы (град. мин. сек.)	Длина линии(м)	X координата	Y координата
	69° 32' 48"	73,72		
39			501486,13	1287420,1
	78° 40' 40"	110,02		
40			501507,73	1287527,98
	83° 34' 45"	239,65		
41			501534,53	1287766,13
	131° 11' 14"	155,47		
42			501432,15	1287883,13
	85° 31' 57"	19,13		
43			501433,64	1287902,2
	61° 00' 56"	83,37		
44			501474,04	1287975,13
	108° 44' 41"	149,09		
45			501426,13	1288116,31
	117° 50' 31"	65,63		
46			501395,48	1288174,34
	140° 19' 27"	61,57		
47			501348,09	1288213,65
	111° 58' 48"	626,69		
48			501113,53	1288794,79
	99° 07' 09"	11,8		
49			501111,66	1288806,44
	121° 58' 25"	88,06		
50			501065,03	1288881,14
	128° 01' 48"	68,76		
51			501022,67	1288935,3
	115° 12' 09"	87,08		
52			500985,59	1289014,09
	130° 18' 36"	128,25		
53			500902,62	1289111,89
	119° 39' 21"	184,54		
54			500811,31	1289272,26
	105° 51' 40"	45,77		
55			500798,8	1289316,29
	120° 30' 55"	324,97		
56			500633,79	1289596,25
	103° 31' 14"	49,57		
57			500622,2	1289644,45
	32° 15' 25"	77,29		

Название (номер) межевого знака	Дирекционные углы (град. мин. сек.)	Длина линии(м)	X координата	Y координата
58			500687,56	1289685,7
	76° 17' 39"	39,12		
59			500696,83	1289723,71
	114° 00' 57"	251,68		
60			500594,4	1289953,6
	205° 51' 55"	118,99		
61			500487,33	1289901,69
	289° 57' 17"	160,25		
62			500542,02	1289751,06
	207° 56' 14"	242,39		
63			500327,88	1289637,5
	135° 43' 34"	64,73		
64			500281,53	1289682,69
	127° 41' 05"	32,21		
65			500261,84	1289708,18
	199° 58' 53"	54,26		
66			500210,85	1289689,64
	256° 14' 22"	116,92		
67			500183,04	1289576,08
	203° 44' 18"	31,65		
68			500154,07	1289563,34
	149° 25' 28"	29,61		
69			500128,58	1289578,4
	120° 57' 51"	236,48		
70			500006,91	1289781,18
	119° 15' 06"	130,42		
71			499943,18	1289894,97
	133° 38' 09"	130,97		
72			499852,8	1289989,76
	32° 39' 38"	214,71		
73			500033,56	1290105,63
	20° 42' 16"	157,32		
74			500180,72	1290161,25
	55° 42' 45"	30,85		
75			500198,1	1290186,74
	80° 31' 41"	49,34		
76			500206,22	1290235,41
	116° 12' 40"	251,86		
77			500094,98	1290461,37

Название (номер) межевого знака	Дирекционные углы (град. мин. сек.)	Длина линии(м)	X координата	Y координата
	136° 58' 37"	118,88		
78			500008,07	1290542,48
	145° 51' 58"	373,78		
79			499698,68	1290752,22
	133° 52' 49"	83,59		
80			499640,74	1290812,47
	132° 00' 24"	235,47		
81			499483,16	1290987,44
	124° 13' 57"	135,95		
82			499406,68	1291099,84
	80° 08' 39"	27,05		
83			499411,31	1291126,49
	41° 32' 57"	68,13		
84			499462,3	1291171,68
	15° 15' 03"	23		
85			499484,49	1291177,73
	331° 32' 57"	50,15		
86			499528,58	1291153,84
	4° 27' 14"	35,8		
87			499564,27	1291156,62
	37° 29' 57"	84,12		
88			499631,01	1291207,83
	357° 46' 51"	47,78		
89			499678,75	1291205,98
	319° 57' 26"	128,96		
90			499777,48	1291123,01
	321° 32' 46"	102,09		
91			499857,43	1291059,52
	358° 46' 00"	43,21		
92			499900,63	1291058,59
	14° 43' 14"	39,2		
93			499938,54	1291068,55
	21° 02' 24"	96,85		
94			500028,93	1291103,32
	72° 56' 02"	40,24		
95			500040,74	1291141,79
	120° 07' 45"	46,62		
96			500017,34	1291182,11
	134° 48' 06"	236,8		

Название (номер) межевого знака	Дирекционные углы (град. мин. сек.)	Длина линии(м)	X координата	Y координата
97			499850,48	1291350,13
	121° 53' 01"	101,8		
98			499796,71	1291436,57
	134° 46' 20"	92,5		
99			499731,56	1291502,24
	140° 58' 24"	105,86		
100			499649,32	1291568,9
	153° 14' 52"	80,82		
101			499577,15	1291605,28
	156° 37' 54"	54,94		
102			499526,72	1291627,07
	158° 10' 20"	92,87		
103			499440,51	1291661,6
	192° 33' 21"	45,82		
104			499395,79	1291651,64
	205° 30' 57"	39,81		
105			499359,86	1291634,49
	174° 36' 14"	105,91		
106			499254,42	1291644,45
	215° 08' 10"	61,21		
107			499204,36	1291609,22
	230° 48' 41"	43,65		
108			499176,78	1291575,39
	226° 46' 05"	21,32		
109			499162,18	1291559,86
	257° 28' 18"	117,51		
110			499136,69	1291445,15
	217° 32' 25"	138,83		
111			499026,61	1291360,56
	222° 55' 11"	90,19		
112			498960,56	1291299,14
	180° 00' 00"	16,22		
113			498944,34	1291299,14
	141° 20' 25"	25,23		
114			498924,64	1291314,9
	172° 22' 08"	48,87		
115			498876,2	1291321,39
	114° 41' 48"	25,51		
116			498865,54	1291344,57

Название (номер) межевого знака	Дирекционные углы (град. мин. сек.)	Длина линии(м)	X координата	Y координата
	33° 32' 39"	54,51		
117			498910,97	1291374,69
	5° 52' 34"	106,47		
118			499016,88	1291385,59
	50° 49' 17"	127,65		
119			499097,52	1291484,54
	78° 46' 35"	56		
120			499108,42	1291539,47
	100° 27' 00"	57,5		
121			499097,99	1291596,02
	57° 21' 17"	24,49		
122			499111,2	1291616,64
	42° 21' 51"	71,19		
123			499163,8	1291664,61
	61° 59' 15"	53,29		
124			499188,83	1291711,66
	99° 48' 30"	38,1		
125			499182,34	1291749,2
	151° 06' 28"	99,78		
126			499094,98	1291797,41
	133° 16' 11"	54,1		
127			499057,9	1291836,8
	103° 14' 48"	48,57		
128			499046,77	1291884,08
	126° 08' 04"	36,15		
129			499025,45	1291913,28
	136° 14' 09"	75,73		
130			498970,76	1291965,66
	140° 26' 38"	55,3		
131			498928,12	1292000,88
	117° 59' 40"	58,27		
132			498900,77	1292052,33
	104° 59' 19"	95		
133			498876,2	1292144,1
	88° 42' 30"	144,19		
134			498879,45	1292288,25
	138° 28' 37"	161,14		
135			498758,81	1292395,07
	139° 06' 55"	242,4		

Название (номер) межевого знака	Дирекционные углы (град. мин. сек.)	Длина линии(м)	X координата	Y координата
136			498575,55	1292553,73
	44° 56' 40"	7,29		
137			498580,71	1292558,88
	40° 23' 46"	173,55		
138			498712,88	1292671,35
	39° 57' 27"	53,1		
139			498753,58	1292705,45
	105° 01' 29"	18,98		
140			498748,66	1292723,78
	106° 27' 02"	246,3		
141			498678,91	1292960
	95° 02' 27"	312,29		
142			498651,47	1293271,08
	50° 07' 14"	203,45		
143			498781,92	1293427,21
	31° 03' 30"	173,48		
144			498930,53	1293516,71
	147° 45' 13"	234,24		
145			498732,42	1293641,69
	144° 56' 02"	387,63		
146			498415,15	1293864,39
	142° 17' 32"	52,25		
147			498373,81	1293896,35
	141° 12' 04"	513,75		
148			497973,42	1294218,26
	139° 12' 32"	22,93		
149			497956,06	1294233,24
	143° 04' 17"	112,96		
150			497865,76	1294301,11
	169° 41' 07"	26,31		
151			497839,88	1294305,82
	190° 44' 50"	25,36		
152			497814,96	1294301,09
	189° 23' 30"	15,99		
153			497799,18	1294298,48
	174° 44' 28"	33,06		
154			497766,26	1294301,51
	165° 43' 22"	15,57		
155			497751,17	1294305,35

Название (номер) межевого знака	Дирекционные углы (град. мин. сек.)	Длина линии(м)	X координата	Y координата
	191° 19' 08"	25,12		
156			497726,54	1294300,42
	209° 00' 22"	48,09		
157			497684,48	1294277,1
	199° 16' 40"	19,99		
158			497665,61	1294270,5
	168° 11' 38"	39,64		
159			497626,81	1294278,61
	201° 29' 27"	13,7		
160			497614,06	1294273,59
	210° 40' 36"	47,22		
161			497573,45	1294249,5
	219° 25' 36"	35,24		
162			497546,23	1294227,12
	223° 34' 01"	39,02		
163			497517,96	1294200,23
	261° 09' 09"	13,33		
164			497515,91	1294187,06
	227° 42' 05"	106,97		
165			497443,92	1294107,94
	211° 01' 29"	40,38		
166			497409,32	1294087,13
	229° 15' 04"	27,38		
167			497391,45	1294066,39
	203° 12' 41"	58,48		
168			497337,7	1294043,34
	250° 31' 57"	36,85		
169			497325,42	1294008,6
	265° 21' 03"	40,71		
170			497322,12	1293968,02
	241° 33' 12"	39,36		
171			497303,37	1293933,41
	177° 15' 55"	25,78		
172			497277,62	1293934,64
	147° 51' 12"	27,5		
173			497254,34	1293949,27
	182° 38' 00"	31,34		
174			497223,03	1293947,83
	217° 25' 24"	35,61		

Название (номер) межевого знака	Дирекционные углы (град. мин. сек.)	Длина линии(м)	X координата	Y координата
175			497194,75	1293926,19
	190° 06' 47"	3,47		
176			497191,33	1293925,58
	184° 22' 21"	31,74		
177			497159,68	1293923,16
	205° 18' 47"	65,91		
178			497100,1	1293894,98
	196° 23' 01"	37,37		
179			497064,25	1293884,44
	192° 01' 01"	8,74		
180			497055,7	1293882,62
	185° 26' 25"	5,7		
181			497050,03	1293882,08
	224° 41' 56"	755,85		
182			496512,76	1293350,43
	225° 11' 15"	527,31		
183			496141,12	1292976,35
	225° 37' 53"	384,3		
184			495872,39	1292701,63
	227° 37' 54"	85,01		
185			495815,1	1292638,82
	128° 26' 29"	146,6		
186			495723,96	1292753,64
	128° 12' 16"	17,69		
187			495713,02	1292767,54
	70° 07' 07"	6,26		
188			495715,15	1292773,43
	128° 06' 32"	497,28		
189			495408,25	1293164,71
	155° 08' 47"	277,78		
190			495156,2	1293281,46
	154° 29' 32"	782,99		
191			494449,53	1293618,64
	154° 26' 26"	111,35		
192			494349,08	1293666,68
	154° 43' 11"	505,24		
193			493892,23	1293882,44
	154° 01' 08"	498,5		
194			493444,11	1294100,82

Название (номер) межевого знака	Дирекционные углы (град. мин. сек.)	Длина линии(м)	X координата	Y координата
	155° 11' 02"	422,48		
195			493060,64	1294278,14
	232° 53' 56"	606,74		
196			492694,64	1293794,22
	232° 34' 15"	286,01		
197			492520,81	1293567,1
	232° 07' 26"	89,63		
198			492465,78	1293496,35
	217° 50' 24"	371,65		
199			492172,28	1293268,36
	234° 46' 55"	145,42		
200			492088,42	1293149,56
	234° 56' 46"	529,26		
201			491784,44	1292716,3
	243° 15' 41"	258,22		
202			491668,26	1292485,69
	235° 13' 11"	114,86		
203			491602,74	1292391,35
	131° 10' 55"	83,57		
204			491547,71	1292454,25
	156° 02' 19"	223,68		
205			491343,31	1292545,09
	220° 35' 37"	16,11		
206			491331,08	1292534,61
	197° 46' 58"	48,62		
207			491284,78	1292519,76
	232° 40' 33"	39,6		
208			491260,77	1292488,27
	240° 26' 00"	111,71		
209			491205,65	1292391,11
	254° 24' 35"	30,59		
210			491197,43	1292361,65
	289° 34' 48"	44,31		
211			491212,28	1292319,9
	287° 21' 34"	61,5		
212			491230,63	1292261,2
	251° 38' 48"	33,31		
213			491220,14	1292229,58
	226° 17' 31"	24,78		

Название (номер) межевого знака	Дирекционные углы (град. мин. сек.)	Длина линии(м)	X координата	Y координата
214			491203,02	1292211,67
	204° 29' 50"	19,58		
215			491185,2	1292203,55
	192° 31' 55"	96,64		
216			491090,86	1292182,58
	181° 34' 42"	126,71		
217			490964,2	1292179,09
	221° 55' 41"	57,53		
218			490921,4	1292140,65
	191° 55' 43"	157,67		
219			490767,13	1292108,06
	158° 45' 17"	22,38		
220			490746,27	1292116,17
	121° 39' 32"	81,7		
221			490703,39	1292185,71
	143° 40' 25"	48,9		
222			490663,99	1292214,68
	159° 16' 29"	137,53		
223			490535,36	1292263,35
	145° 55' 33"	47,57		
224			490495,96	1292290
	163° 04' 02"	55,73		
225			490442,65	1292306,23
	178° 11' 16"	73,05		
226			490369,64	1292308,54
	186° 52' 50"	135,4		
227			490235,22	1292292,32
	183° 22' 09"	59,21		
228			490176,11	1292288,84
	153° 59' 33"	52,86		
229			490128,6	1292312,02
	126° 01' 42"	126,1		
230			490054,43	1292414
	131° 29' 14"	177,61		
231			489936,77	1292547,05
	234° 02' 41"	106,87		
232			489874,02	1292460,54
	243° 04' 20"	3,53		
233			489872,42	1292457,39

Название (номер) межевого знака	Дирекционные углы (град. мин. сек.)	Длина линии(м)	X координата	Y координата
	233° 34' 43"	188,81		
234			489760,32	1292305,46
	236° 40' 54"	163,3		
235			489670,62	1292169
	215° 35' 34"	2,42		
236			489668,65	1292167,59
	235° 36' 44"	16,86		
237			489659,13	1292153,68
	175° 53' 14"	36,11		
238			489623,11	1292156,27
	189° 57' 02"	53,65		
239			489570,27	1292147
	195° 28' 12"	76,48		
240			489496,56	1292126,6
	184° 23' 37"	60,44		
241			489436,3	1292121,97
	168° 26' 50"	64,81		
242			489372,8	1292134,95
	166° 58' 50"	76,13		
243			489298,63	1292152,1
	149° 50' 52"	72,9		
244			489235,59	1292188,72
	151° 05' 31"	20,13		
245			489217,97	1292198,45
	191° 31' 00"	25,54		
246			489192,94	1292193,35
	228° 00' 54"	81,07		
247			489138,71	1292133,09
	245° 32' 57"	28		
248			489127,12	1292107,6
	254° 50' 54"	46,1		
249			489115,07	1292063,1
	231° 48' 19"	35,98		
250			489092,82	1292034,82
	208° 39' 52"	33,81		
251			489063,15	1292018,6
	203° 32' 22"	31,35		
252			489034,41	1292006,08
	183° 10' 09"	41,78		

Название (номер) межевого знака	Дирекционные углы (град. мин. сек.)	Длина линии(м)	X координата	Y координата
253			488992,69	1292003,77
	151° 30' 44"	36,92		
254			488960,24	1292021,38
	130° 02' 52"	41,78		
255			488933,36	1292053,36
	107° 42' 08"	45,75		
256			488919,45	1292096,94
	77° 39' 14"	45,55		
257			488929,19	1292141,44
	65° 34' 47"	99,78		
258			488970,44	1292232,29
	42° 01' 24"	56,78		
259			489012,62	1292270,3
	8° 48' 09"	39,4		
260			489051,56	1292276,33
	18° 00' 34"	40,46		
261			489090,04	1292288,84
	40° 10' 18"	46,71		
262			489125,73	1292318,97
	75° 23' 16"	33,06		
263			489134,07	1292350,96
	121° 14' 15"	38,05		
264			489114,34	1292383,49
	127° 30' 41"	76,45		
265			489067,79	1292444,13
	141° 13' 52"	75,51		
266			489008,92	1292491,41
	134° 44' 25"	71,79		
267			488958,39	1292542,4
	140° 32' 54"	57,63		
268			488913,89	1292579,02
	158° 00' 03"	49,49		
269			488868	1292597,56
	173° 21' 32"	68,14		
270			488800,32	1292605,44
	192° 02' 08"	93,37		
271			488709	1292585,97
	195° 41' 59"	44,53		
272			488666,13	1292573,92

Название (номер) межевого знака	Дирекционные углы (град. мин. сек.)	Длина линии(м)	X координата	Y координата
	156° 34' 32"	20,98		
273			488646,88	1292582,26
	226° 12' 13"	52,85		
274			488610,3	1292544,11
	221° 47' 57"	48		
275			488574,52	1292512,12
	169° 31' 22"	37,78		
276			488537,37	1292518,99
	207° 47' 39"	44,2		
277			488498,27	1292498,38
	177° 15' 45"	31,41		
278			488466,9	1292499,88
	106° 36' 13"	35,63		
279			488456,72	1292534,02
	128° 40' 03"	23,53		
280			488442,02	1292552,39
	147° 42' 26"	17,74		
281			488427,02	1292561,87
	158° 04' 12"	16,55		
282			488411,67	1292568,05
	173° 04' 16"	35,89		
283			488376,04	1292572,38
	200° 45' 32"	19,19		
284			488358,1	1292565,58
	180° 00' 00"	47,74		
285			488310,36	1292565,58
	177° 13' 06"	47,81		
286			488262,61	1292567,9
	148° 27' 11"	31		
287			488236,19	1292584,12
	120° 03' 39"	40,71		
288			488215,8	1292619,35
	85° 34' 06"	47,88		
289			488219,5	1292667,09
	74° 53' 14"	48,02		
290			488232,02	1292713,45
	84° 45' 09"	50,73		
291			488236,66	1292763,97
	108° 54' 22"	35,77		

Название (номер) межевого знака	Дирекционные углы (град. мин. сек.)	Длина линии(м)	X координата	Y координата
292			488225,07	1292797,81
	121° 09' 43"	46,59		
293			488200,96	1292837,68
	135° 55' 38"	40,64		
294			488171,76	1292865,95
	158° 05' 40"	45,97		
295			488129,11	1292883,1
	194° 09' 58"	49,24		
296			488081,37	1292871,05
	219° 05' 26"	66,89		
297			488029,45	1292828,87
	229° 05' 22"	46,01		
298			487999,32	1292794,1
	200° 29' 43"	52,95		
299			487949,72	1292775,56
	161° 57' 12"	43,38		
300			487908,47	1292789
	125° 03' 58"	58,9		
301			487874,63	1292837,21
	96° 02' 39"	30,77		
302			487871,39	1292867,81
	122° 00' 39"	43,73		
303			487848,21	1292904,89
	145° 42' 41"	24,69		
304			487827,81	1292918,8
	168° 18' 56"	54,91		
305			487774,04	1292929,92
	173° 56' 27"	52,67		
306			487721,66	1292935,48
	148° 15' 07"	52,87		
307			487676,7	1292963,3
	122° 04' 12"	86,43		
308			487630,81	1293036,54
	100° 52' 41"	71,27		
309			487617,36	1293106,53
	63° 13' 33"	57,63		
310			487643,32	1293157,98
	49° 35' 01"	61,5		
311			487683,19	1293204,8

Название (номер) межевого знака	Дирекционные углы (град. мин. сек.)	Длина линии(м)	X координата	Y координата
	53° 20' 13"	27,16		
312			487699,41	1293226,59
	98° 55' 55"	32,85		
313			487694,31	1293259,04
	126° 52' 22"	41,71		
314			487669,28	1293292,41
	135° 31' 18"	35,72		
315			487643,79	1293317,44
	126° 18' 03"	28,19		
316			487627,1	1293340,16
	117° 51' 23"	27,78		
317			487614,12	1293364,72
	107° 37' 43"	41,34		
318			487601,6	1293404,12
	90° 00' 00"	31,53		
319			487601,6	1293435,65
	77° 02' 10"	47,56		
320			487612,27	1293482
	72° 27' 45"	84,59		
321			487637,76	1293562,66
	89° 27' 31"	48,67		
322			487638,22	1293611,33
	105° 33' 00"	38,01		
323			487628,03	1293647,95
	128° 59' 18"	25,05		
324			487612,27	1293667,42
	159° 31' 20"	41,08		
325			487573,79	1293681,79
	189° 39' 18"	24,92		
326			487549,22	1293677,61
	202° 05' 31"	50,52		
327			487502,41	1293658,61
	223° 32' 41"	64,59		
328			487455,59	1293614,11
	219° 37' 42"	38,52		
329			487425,92	1293589,54
	243° 25' 53"	72,55		
330			487393,47	1293524,65
	254° 42' 12"	50,94		

Название (номер) межевого знака	Дирекционные углы (град. мин. сек.)	Длина линии(м)	X координата	Y координата
331			487380,03	1293475,51
	226° 32' 51"	36,39		
332			487355	1293449,09
	207° 24' 37"	28,2		
333			487329,97	1293436,11
	218° 33' 55"	35,02		
334			487302,59	1293414,28
	247° 20' 20"	72,65		
335			487274,6	1293347,24
	241° 46' 57"	56,45		
336			487247,91	1293297,5
	247° 59' 42"	54,34		
337			487227,55	1293247,12
	243° 58' 47"	86,53		
338			487189,59	1293169,36
	244° 46' 14"	49,69		
339			487168,41	1293124,41
	224° 28' 52"	66,38		
340			487121,05	1293077,9
	254° 12' 46"	76,12		
341			487100,34	1293004,65
	170° 57' 55"	93,86		
342			487007,64	1293019,39
	256° 34' 53"	94,93		
343			486985,61	1292927,05
	170° 40' 17"	71,19		
344			486915,36	1292938,59
	83° 28' 18"	66,23		
345			486922,89	1293004,39
	79° 52' 56"	31,76		
346			486928,47	1293035,66
	166° 46' 01"	65,4		
347			486864,81	1293050,63
	175° 34' 18"	20,85		
348			486844,02	1293052,24
	171° 09' 41"	7,55		
349			486836,56	1293053,4
	160° 43' 22"	23,44		
350			486814,43	1293061,14

Название (номер) межевого знака	Дирекционные углы (град. мин. сек.)	Длина линии(м)	X координата	Y координата
	170° 02' 44"	18,57		
351			486796,14	1293064,35
	169° 44' 22"	637,13		
352			486169,2	1293177,84
	170° 48' 41"	256,63		
353			485915,86	1293218,82
	253° 00' 37"	889,43		
354			485655,97	1292368,21
	236° 18' 21"	272,35		
355			485504,88	1292141,61
	229° 18' 46"	1233		
356			484701,05	1291206,65
	327° 30' 34"	9,14		
357			484708,76	1291201,74
	324° 27' 38"	347,3		
358			484991,36	1290999,87
	322° 31' 29"	176,41		
359			485131,36	1290892,54
	321° 18' 21"	441,5		
360			485475,95	1290616,53
	353° 56' 21"	756,63		
361			486228,35	1290536,64
	354° 33' 34"	579,26		
362			486805	1290481,72
	2° 51' 06"	171,26		
363			486976,05	1290490,24
	5° 14' 14"	522,34		
364			487496,21	1290537,92
	267° 12' 38"	485,36		
365			487472,59	1290053,14
	268° 28' 43"	276,84		
366			487465,24	1289776,4
	268° 31' 12"	55,76		
367			487463,8	1289720,66
	268° 20' 44"	250,06		
368			487456,58	1289470,7
	266° 32' 10"	98,81		
369			487450,61	1289372,07
	14° 06' 12"	351,58		

Название (номер) межевого знака	Дирекционные углы (град. мин. сек.)	Длина линии(м)	X координата	Y координата
370			487791,59	1289457,74
	267° 44' 08"	952,93		
371			487753,94	1288505,55
	268° 31' 37"	219,39		
372			487748,3	1288286,23
	277° 28' 20"	15,76		
373			487750,35	1288270,6
	265° 46' 08"	72,92		
374			487744,97	1288197,88
	270° 27' 08"	126,66		
375			487745,97	1288071,22
	298° 56' 01"	20,24		
376			487755,76	1288053,51
	7° 56' 41"	31,91		
377			487787,36	1288057,92
	319° 46' 13"	86,64		
378			487853,51	1288001,96
	320° 16' 07"	33,57		
379			487879,33	1287980,5
	24° 28' 03"	22,12		
380			487899,46	1287989,66
	44° 33' 05"	41,54		
381			487929,06	1288018,8
	353° 00' 57"	25,25		
382			487954,12	1288015,73
	298° 09' 15"	80,79		
383			487992,24	1287944,5
	10° 37' 26"	33,58		
384			488025,24	1287950,69
	36° 49' 27"	60,31		
385			488073,52	1287986,84
	68° 46' 32"	44,44		
386			488089,61	1288028,27
	67° 35' 17"	51,75		
387			488109,34	1288076,11
	39° 23' 56"	50,86		
388			488148,64	1288108,39
	2° 56' 52"	30,14		
389			488178,74	1288109,94

Название (номер) межевого знака	Дирекционные углы (град. мин. сек.)	Длина линии(м)	X координата	Y координата
	333° 35' 19"	45,01		
390			488219,05	1288089,92
	301° 36' 55"	38,46		
391			488239,21	1288057,17
	302° 39' 36"	39,34		
392			488260,44	1288024,05
	270° 10' 40"	32,24		
393			488260,54	1287991,81
	250° 47' 12"	21,18		
394			488253,57	1287971,81
	229° 08' 04"	25,4		
395			488236,95	1287952,6
	279° 28' 55"	23,92		
396			488240,89	1287929,01
	298° 23' 20"	48,9		
397			488264,14	1287885,99
	310° 23' 26"	57,81		
398			488301,6	1287841,96
	355° 27' 53"	18,34		
399			488319,88	1287840,51
	37° 41' 29"	21,62		
400			488336,99	1287853,73
	94° 00' 39"	8,72		
401			488336,38	1287862,43
	35° 08' 23"	21,6		
402			488354,04	1287874,86
	37° 15' 53"	36,56		
403			488383,14	1287897
	21° 13' 03"	32,44		
404			488413,38	1287908,74
	358° 53' 47"	28,56		
405			488441,93	1287908,19
	317° 28' 22"	35,57		
406			488468,14	1287884,15
	258° 45' 48"	38,28		
407			488460,68	1287846,6
	269° 33' 25"	23,28		
408			488460,5	1287823,32
	287° 31' 54"	42,92		

Название (номер) межевого знака	Дирекционные углы (град. мин. сек.)	Длина линии(м)	X координата	Y координата
409			488473,43	1287782,39
	333° 59' 39"	36,19		
410			488505,96	1287766,52
	346° 38' 22"	48,12		
411			488552,78	1287755,4
	356° 48' 38"	33,43		
412			488586,16	1287753,54
	16° 48' 20"	46,49		
413			488630,66	1287766,98
	2° 52' 18"	18,56		
414			488649,2	1287767,91
	346° 42' 43"	26,19		
415			488674,69	1287761,89
	324° 41' 22"	27,27		
416			488696,94	1287746,13
	277° 36' 39"	7,02		
417			488697,87	1287739,17
	262° 11' 33"	34,16		
418			488693,23	1287705,33
	298° 45' 29"	43,36		
419			488714,09	1287667,32
	290° 33' 30"	59,4		
420			488734,95	1287611,7
	294° 49' 40"	68,45		
421			488763,69	1287549,58
	316° 35' 47"	23,61		
422			488780,84	1287533,36
	339° 11' 23"	24,8		
423			488804,02	1287524,55
	2° 31' 30"	63,1		
424			488867,06	1287527,33
	14° 14' 12"	33,95		
425			488899,97	1287535,68
	24° 53' 58"	28,62		
426			488925,93	1287547,73
	69° 18' 20"	22,3		
427			488933,81	1287568,59
	86° 22' 30"	36,69		
428			488936,13	1287605,21

Название (номер) межевого знака	Дирекционные углы (град. мин. сек.)	Длина линии(м)	X координата	Y координата
	71° 19' 47"	36,21		
429			488947,72	1287639,51
	60° 39' 12"	25,53		
430			488960,23	1287661,76
	44° 09' 30"	22,62		
431			488976,46	1287677,52
	14° 28' 35"	14,84		
432			488990,83	1287681,23
	350° 09' 17"	10,82		
433			489001,49	1287679,38
	326° 35' 46"	26,1		
434			489023,28	1287665,01
	314° 04' 41"	20,66		
435			489037,65	1287650,17
	267° 59' 02"	26,44		
436			489036,72	1287623,75
	354° 50' 46"	5,12		
437			489041,82	1287623,29
	17° 04' 10"	12,61		
438			489053,87	1287626,99
	290° 09' 55"	24,19		
439			489062,21	1287604,28
	295° 58' 44"	20,11		
440			489071,02	1287586,2
	349° 00' 50"	17		
441			489087,71	1287582,96
	35° 21' 16"	35,24		
442			489116,45	1287603,35
	35° 11' 49"	34,59		
443			489144,72	1287623,29
	16° 26' 46"	50,76		
444			489193,4	1287637,66
	5° 56' 24"	44,74		
445			489237,9	1287642,29
	347° 23' 31"	36,1		
446			489273,13	1287634,41
	337° 06' 09"	35,73		
447			489306,04	1287620,51
	338° 11' 17"	19,97		

Название (номер) межевого знака	Дирекционные углы (град. мин. сек.)	Длина линии(м)	X координата	Y координата
448			489324,58	1287613,09
	36° 34' 08"	17,89		
449			489338,95	1287623,75
	77° 29' 02"	34,19		
450			489346,36	1287657,13
	91° 50' 03"	28,74		
451			489345,44	1287685,86
	69° 36' 51"	21,27		
452			489352,85	1287705,8
	34° 40' 36"	29,32		
453			489376,96	1287722,48
	0° 00' 00"	13,9		
454			489390,86	1287722,48
	326° 29' 17"	42,82		
455			489426,56	1287698,84
	315° 18' 39"	59,98		
456			489469,2	1287656,66
	297° 30' 19"	38,15		
457			489486,82	1287622,82
	282° 24' 49"	23,72		
458			489491,92	1287599,65
	272° 10' 26"	36,65		
459			489493,31	1287563,03
	310° 47' 09"	13,47		
460			489502,11	1287552,83
	10° 41' 32"	17,46		
461			489519,27	1287556,07
	31° 56' 25"	42,06		
462			489554,96	1287578,32
	22° 45' 51"	15,58		
463			489569,33	1287584,35
	328° 51' 58"	25,99		
464			489591,58	1287570,91
	335° 22' 07"	36,71		
465			489624,95	1287555,61
	0° 00' 00"	11,59		
466			489636,54	1287555,61
	33° 50' 25"	50,78		
467			489678,72	1287583,89

Название (номер) межевого знака	Дирекционные углы (град. мин. сек.)	Длина линии(м)	X координата	Y координата
	28° 16' 41"	27,38		
468			489702,83	1287596,86
	9° 19' 15"	28,65		
469			489731,1	1287601,5
	348° 30' 32"	27,91		
470			489758,45	1287595,94
	326° 57' 25"	68,02		
471			489815,47	1287558,85
	52° 51' 20"	19,19		
472			489827,06	1287574,15
	79° 08' 36"	34,46		
473			489833,55	1287607,99
	68° 05' 40"	45,97		
474			489850,7	1287650,64
	76° 47' 34"	38,56		
475			489859,51	1287688,18
	75° 20' 53"	15,58		
476			489863,45	1287703,25
	51° 46' 06"	25,08		
477			489878,97	1287722,95
	16° 55' 11"	27,87		
478			489905,63	1287731,06
	357° 05' 02"	50,12		
479			489955,69	1287728,51
	5° 37' 44"	18,86		
480			489974,46	1287730,36
	49° 17' 49"	15,29		
481			489984,43	1287741,95
	75° 02' 05"	20,64		
482			489989,76	1287761,89
	84° 17' 18"	51,24		
483			489994,86	1287812,88
	113° 32' 05"	21,49		
484			489986,28	1287832,58
	181° 15' 45"	10,89		
485			489975,39	1287832,34
	222° 09' 57"	10,01		
486			489967,97	1287825,62
	224° 29' 49"	18,52		

Название (номер) межевого знака	Дирекционные углы (град. мин. сек.)	Длина линии(м)	X координата	Y координата
487			489954,76	1287812,64
	212° 06' 01"	30,09		
488			489929,27	1287796,65
	130° 57' 38"	16,26		
489			489918,61	1287808,93
	97° 07' 30"	9,35		
490			489917,45	1287818,21
	52° 03' 09"	17,34		
491			489928,11	1287831,88
	48° 49' 06"	24,63		
492			489944,33	1287850,42
	64° 50' 00"	42,52		
493			489962,41	1287888,9
	70° 27' 36"	45,74		
494			489977,71	1287932,01
	60° 34' 50"	50,02		
495			490002,28	1287975,58
	28° 21' 56"	26,33		
496			490025,45	1287988,09
	0° 51' 15"	31,52		
497			490056,97	1287988,56
	331° 13' 49"	26,97		
498			490080,61	1287975,58
	321° 50' 20"	33,02		
499			490106,57	1287955,18
	296° 18' 32"	44,99		
500			490126,51	1287914,85
	303° 50' 55"	44,09		
501			490151,07	1287878,23
	299° 51' 08"	94,06		
502			490197,89	1287796,65
	306° 03' 16"	71,67		
503			490240,07	1287738,71
	291° 25' 32"	39,34		
504			490254,44	1287702,09
	266° 49' 40"	33,43		
505			490252,59	1287668,71
	245° 29' 54"	40,24		
506			490235,9	1287632,09

Название (номер) межевого знака	Дирекционные углы (град. мин. сек.)	Длина линии(м)	X координата	Y координата
	228° 12' 02"	41,03		
507			490208,55	1287601,5
	270° 49' 47"	32,45		
508			490209,02	1287569,05
	277° 13' 17"	33,17		
509			490213,19	1287536,14
	3° 02' 42"	91,68		
510			490304,74	1287541,01
	1° 58' 37"	67,25		
511			490371,95	1287543,33
	349° 40' 27"	63,38		
512			490434,3	1287531,97
	322° 07' 19"	31,71		
513			490459,33	1287512,5
	299° 09' 34"	22,82		
514			490470,45	1287492,57
	280° 23' 31"	28,27		
515			490475,55	1287464,76
	250° 31' 54"	40,33		
516			490462,11	1287426,74
	242° 50' 29"	210,21		
517			490366,16	1287239,71
	258° 57' 42"	48,42		
518			490356,89	1287192,19
	278° 54' 52"	59,82		
519			490366,16	1287133,09
	302° 49' 26"	42,74		
520			490389,33	1287097,17
	316° 38' 04"	114,77		
521			490472,77	1287018,36
	317° 58' 36"	126,36		
522			490566,64	1286933,77
	333° 25' 48"	51,82		
523			490612,99	1286910,59
	5° 31' 56"	36,1		
524			490648,92	1286914,07
	90° 00' 00"	33,6		
525			490648,92	1286947,67
	101° 02' 22"	96,82		

Название (номер) межевого знака	Дирекционные углы (град. мин. сек.)	Длина линии(м)	X координата	Y координата
526			490630,38	1287042,7
	57° 25' 48"	26,68		
527			490644,74	1287065,18
	24° 44' 14"	45,43		
528			490686	1287084,19
	2° 21' 08"	67,74		
529			490753,68	1287086,97
	2° 39' 06"	120,18		
530			490873,73	1287092,53
	25° 56' 30"	47,68		
531			490916,61	1287113,39
	55° 10' 27"	32,46		
532			490935,15	1287140,04
	80° 44' 11"	108,03		
533			490952,54	1287246,66
	18° 08' 03"	40,96		
534			490991,47	1287259,41
	343° 47' 28"	41,52		
535			491031,34	1287247,82
	336° 23' 59"	44,01		
536			491071,67	1287230,2
	298° 28' 06"	43,76		
537			491092,53	1287191,73
	287° 46' 26"	95,66		
538			491121,73	1287100,64
	295° 29' 06"	137,35		
539			491180,83	1286976,65
	319° 06' 09"	194,71		
540			491328,01	1286849,17
	330° 52' 52"	104,78		
541			491419,55	1286798,18
	311° 53' 00"	45,13		
542			491449,68	1286764,58
	298° 07' 30"	76,22		
543			491485,61	1286697,36
	274° 11' 21"	47,64		
544			491489,09	1286649,85
	254° 58' 44"	147,58		
545			491450,84	1286507,31

Название (номер) межевого знака	Дирекционные углы (град. мин. сек.)	Длина линии(м)	X координата	Y координата
	253° 11' 40"	116,21		
546			491417,24	1286396,06
	203° 48' 11"	43,06		
547			491377,84	1286378,68
	213° 28' 47"	86,14		
548			491305,99	1286331,16
	226° 35' 10"	59,02		
549			491265,43	1286288,29
	207° 21' 02"	75,68		
550			491198,21	1286253,52
	197° 21' 05"	116,55		
551			491086,96	1286218,76
	195° 28' 04"	56,51		
552			491032,5	1286203,69
	243° 06' 56"	36,91		
553			491015,81	1286170,77
	182° 10' 54"	51,23		
554			490964,62	1286168,82
	178° 44' 37"	41,96		
555			490922,67	1286169,74
	177° 59' 17"	132,17		
556			490790,58	1286174,38
	178° 28' 49"	437		
557			490353,73	1286185,97
	91° 21' 56"	48,67		
558			490352,57	1286234,63
	87° 54' 47"	118,63		
559			490356,89	1286353,18
	167° 28' 22"	85,47		
560			490273,45	1286371,72
	55° 03' 00"	394,46		
561			490499,42	1286695,04
	101° 31' 26"	120,23		
562			490475,4	1286812,85
	121° 12' 04"	288,55		
563			490325,92	1287059,66
	139° 27' 00"	137,25		
564			490221,63	1287148,89
	143° 58' 12"	31,52		

Название (номер) межевого знака	Дирекционные углы (град. мин. сек.)	Длина линии(м)	X координата	Y координата
565			490196,14	1287167,43
	147° 55' 14"	120,49		
566			490094,05	1287231,42
	149° 26' 12"	298,18		
567			489837,3	1287383,04
	194° 34' 41"	225,94		
568			489618,63	1287326,17
	212° 55' 08"	865,78		
569			488891,86	1286855,66
	173° 44' 46"	321,29		
570			488572,48	1286890,66
	236° 34' 11"	384,08		
571			488360,88	1286570,12
	160° 08' 46"	248,39		
572			488127,25	1286654,48
	257° 32' 43"	682,4		
573			487980,08	1285988,14
	229° 33' 30"	134		
574			487893,16	1285886,16
	251° 37' 54"	125,03		
575			487853,76	1285767,5
	260° 30' 05"	119,38		
576			487834,06	1285649,76
	226° 07' 25"	133,43		
577			487741,58	1285553,58
	256° 33' 57"	80,79		
578			487722,81	1285475
	264° 52' 01"	116,58		
579			487712,38	1285358,89
	191° 36' 28"	106,01		
580			487608,54	1285337,56
	174° 31' 15"	126,2		
581			487482,92	1285349,61
	185° 23' 04"	402,51		
582			487082,19	1285311,84
	96° 42' 48"	769,19		
583			486992,27	1286075,76
	97° 57' 51"	383,1		
584			486939,19	1286455,16

Название (номер) межевого знака	Дирекционные углы (град. мин. сек.)	Длина линии(м)	X координата	Y координата
	153° 02' 55"	430,57		
585			486555,38	1286650,31
	150° 05' 12"	431,31		
586			486181,53	1286865,4
	224° 24' 34"	56,95		
587			486140,85	1286825,55
	229° 33' 43"	356,77		
588			485909,44	1286554,01
	236° 55' 37"	185,17		
589			485808,39	1286398,84
	227° 44' 55"	154,97		
590			485704,19	1286284,13
	230° 15' 54"	227,86		
591			485558,53	1286108,9
	318° 53' 47"	77,21		
592			485616,71	1286058,14
	210° 46' 58"	239,57		
593			485410,89	1285935,53
	267° 14' 28"	125,06		
594			485404,87	1285810,61
	323° 49' 39"	106,81		
595			485491,09	1285747,57
	242° 13' 49"	221,86		
596			485387,72	1285551,26
	320° 57' 40"	203,51		
597			485545,79	1285423,08
	318° 09' 01"	289,37		
598			485761,34	1285230,02
	245° 28' 06"	142,92		
599			485702	1285100
	155° 55' 27"	150,54		
600			485564,56	1285161,41
	225° 37' 00"	456,61		
601			485245,18	1284835,08
	223° 55' 41"	394,22		
602			484961,26	1284561,59
	208° 14' 30"	311,5		
603			484686,84	1284414,19
	171° 19' 49"	327,52		

Название (номер) межевого знака	Дирекционные углы (град. мин. сек.)	Длина линии(м)	X координата	Y координата
604			484363,06	1284463,56
	136° 27' 19"	297,06		
605			484147,74	1284668,21
	137° 06' 02"	214,51		
606			483990,6	1284814,23
	210° 34' 52"	306,63		
607			483726,62	1284658,23
	201° 54' 58"	28,75		
608			483699,95	1284647,5
	205° 58' 30"	18,68		
609			483683,16	1284639,32
	206° 59' 05"	498,2		
610			483239,2	1284413,26
	225° 40' 01"	140,95		
611			483140,7	1284312,44
	229° 10' 02"	124,06		
612			483059,58	1284218,57
	244° 20' 34"	124,18		
613			483005,81	1284106,63
	240° 17' 52"	631,43		
614			482692,94	1283558,16
	239° 57' 26"	212,46		
615			482586,57	1283374,24
	230° 38' 32"	382,55		
616			482343,97	1283078,45
	232° 26' 41"	75,42		
617			482298	1283018,66
	195° 49' 13"	102,52		
618			482199,36	1282990,71
	202° 02' 57"	24,48		
619			482176,67	1282981,52
	216° 36' 30"	21,03		
620			482159,79	1282968,98
	247° 01' 58"	53,02		
621			482139,1	1282920,16
	255° 47' 56"	136,47		
622			482105,62	1282787,86
	276° 03' 29"	58,08		
623			482111,75	1282730,1

Название (номер межевого знака)	Дирекционные углы (град. мин. сек.)	Длина линии(м)	X координата	Y координата
	287° 38' 43"	35,1		
624			482122,39	1282696,65
	270° 41' 12"	35,05		
625			482122,81	1282661,6
	254° 35' 49"	43,82		
626			482111,17	1282619,35
	218° 42' 26"	35,93		
627			482083,13	1282596,88
	179° 22' 17"	41,02		
628			482042,11	1282597,33
	175° 39' 51"	119,7		
629			481922,75	1282606,38
	182° 41' 00"	64,51		
630			481858,31	1282603,36
	347° 08' 53"	375,13		
631			482224,04	1282519,92
	348° 43' 19"	427,77		
632			482643,55	1282436,26
	348° 58' 18"	359,87		
633			482996,77	1282367,42
	317° 43' 07"	321,42		
634			483234,57	1282151,18
	322° 56' 55"	306,96		
635			483479,55	1281966,23
	230° 52' 46"	224,07		
636			483338,17	1281792,39
	315° 43' 21"	234,37		
637			483505,97	1281628,77
	330° 25' 31"	211,32		
638			483689,76	1281524,47
	241° 29' 48"	346,03		
639			483524,63	1281220,38
	229° 16' 48"	203,05		
640			483392,17	1281066,49
	267° 21' 45"	75,41		
641			483388,7	1280991,16
	265° 42' 19"	386,98		
642			483359,72	1280605,27
	355° 37' 49"	1034,39		

Название (номер) межевого знака	Дирекционные углы (град. мин. сек.)	Длина линии(м)	X координата	Y координата
643			484391,1	1280526,46
	355° 49' 10"	794,77		
644			485183,76	1280468,52
	349° 06' 47"	122,73		
645			485304,28	1280445,34
	355° 51' 34"	513,55		
646			485816,49	1280408,26
	355° 21' 18"	744,11		
647			486558,16	1280348
	304° 41' 46"	366,46		
648			486766,76	1280046,7
	334° 29' 55"	541,56		
649			487255,56	1279813,54
	265° 25' 45"	1767,91		
650			487114,67	1278051,25
	301° 35' 02"	1,58		
651			487115,5	1278049,9
	301° 35' 43"	73,9		
652			487154,22	1277986,95
	301° 37' 12"	23,8		
653			487166,7	1277966,68
	300° 51' 51"	10,86		
654			487172,27	1277957,36
	300° 53' 53"	136,2		
655			487242,21	1277840,49
	302° 48' 31"	227,89		
656			487365,69	1277648,95
	300° 11' 36"	157,24		
657			487444,77	1277513,04
	302° 36' 22"	32,25		
658			487462,15	1277485,87
	302° 35' 59"	187,3		
659			487563,06	1277328,08
	302° 22' 29"	194,17		
660			487667,03	1277164,09
	30° 30' 03"	525,23		
661			488119,58	1277430,67
	31° 09' 55"	13,16		
662			488130,84	1277437,48

Название (номер) межевого знака	Дирекционные углы (град. мин. сек.)	Длина линии(м)	X координата	Y координата
	31° 09' 40"	71,72		
663			488192,21	1277474,59
	28° 45' 59"	114,1		
664			488292,23	1277529,5
	29° 34' 11"	99,74		
665			488378,98	1277578,72
	31° 53' 48"	50,78		
666			488422,09	1277605,55
	32° 58' 41"	71,19		
667			488481,81	1277644,3
	34° 24' 37"	27,36		
668			488504,38	1277659,76
	31° 21' 12"	101,15		
669			488590,76	1277712,39
	32° 04' 41"	14,2		
670			488602,79	1277719,93
	24° 14' 23"	4,41		
671			488606,81	1277721,74
	31° 42' 20"	17,22		
672			488621,46	1277730,79
	31° 41' 46"	1056,59		
673			489520,46	1278285,94
	31° 29' 55"	104,16		
674			489609,27	1278340,36
	32° 28' 24"	319,24		
675			489878,59	1278511,76
	32° 28' 12"	107,33		
676			489969,14	1278569,38
	32° 28' 41"	57,56		
677			490017,7	1278600,29
	32° 28' 21"	449,94		
678			490397,29	1278841,86
	32° 46' 26"	1050,72		
679			491280,75	1279410,64
	32° 12' 00"	37,44		
680			491312,43	1279430,59
	32° 38' 28"	1039,24		
681			492187,54	1279991,13
	34° 49' 28"	19,33		

Название (номер) межевого знака	Дирекционные углы (град. мин. сек.)	Длина линии(м)	X координата	Y координата
682			492203,41	1280002,17
	33° 29' 36"	74,33		
683			492265,4	1280043,19
	33° 07' 35"	277,99		
684			492498,21	1280195,11
	33° 09' 07"	209,12		
685			492673,29	1280309,47
	32° 02' 50"	247,77		
686			492883,3	1280440,94
	32° 46' 20"	199,78		
687			493051,28	1280549,08
	35° 16' 39"	2,3		
688			493053,16	1280550,41
	32° 03' 19"	13,42		
689			493064,53	1280557,53
	32° 31' 09"	82,26		
690			493133,89	1280601,75
	33° 05' 18"	338,06		
691			493417,13	1280786,31
	32° 19' 45"	54,77		
692			493463,41	1280815,6
	33° 26' 06"	75,97		
693			493526,81	1280857,46
	33° 12' 09"	212,84		
694			493704,9	1280974,01
	33° 21' 54"	272,85		
695			493932,78	1281124,07
	33° 10' 27"	67,14		
696			493988,98	1281160,81
	33° 16' 30"	1,91		
697			493990,58	1281161,86
	301° 05' 22"	3,91		
698			493992,6	1281158,51
	301° 05' 32"	182,9		
699			494087,05	1281001,89
	301° 47' 35"	181,89		
700			494182,88	1280847,29
	301° 41' 19"	256,04		
701			494317,38	1280629,42

Название (номер) межевого знака	Дирекционные углы (град. мин. сек.)	Длина линии(м)	X координата	Y координата
	302° 40' 10"	172,97		
702			494410,75	1280483,81
	304° 21' 16"	156,44		
703			494499,03	1280354,66
	303° 53' 01"	105,88		
704			494558,06	1280266,76
	302° 44' 50"	11,46		
705			494564,26	1280257,12
	302° 55' 04"	622,23		
706			494902,4	1279734,79
	302° 26' 14"	376,36		
707			495104,27	1279417,15
	295° 05' 36"	60,77		
708			495130,04	1279362,12
	306° 52' 12"	0,45		
709			495130,31	1279361,76
	286° 33' 25"	4,25		
710			495131,52	1279357,69
	32° 47' 04"	654,5		
711			495681,77	1279712,09
	32° 40' 59"	406,32		
712			496023,76	1279931,5
	32° 44' 46"	329,46		
713			496300,86	1280109,71
	32° 11' 16"	752,21		
714			496937,46	1280510,41
	302° 00' 18"	310,97		
715			497102,27	1280246,71
	301° 35' 19"	810,21		
716			497526,67	1279556,55
	302° 19' 46"	192,62		
717			497629,68	1279393,79
	302° 01' 49"	493,32		
718			497891,32	1278975,57
	302° 08' 43"	360,1		
719			498082,92	1278670,67
	32° 04' 31"	1074,64		
720			498993,52	1279241,34
	31° 51' 58"	359,02		

Название (номер межевого знака)	Дирекционные углы (град. мин. сек.)	Длина линии(м)	X координата	Y координата
721			499298,43	1279430,88
	32° 57' 59"	520,58		
722			499735,19	1279714,15
	33° 35' 16"	158,28		
723			499867,04	1279801,71
	33° 24' 39"	351,7		
724			500160,62	1279995,37
	32° 44' 07"	102,86		
725			500247,14	1280050,99
	35° 15' 58"	51,73		
726			500289,38	1280080,86
	35° 58' 42"	78,91		
727			500353,24	1280127,22
	34° 43' 08"	142,87		
728			500470,67	1280208,59
	33° 41' 21"	170,85		
729			500612,83	1280303,36
	33° 30' 56"	186,56		
730			500768,37	1280406,37
	34° 27' 22"	171,15		
731			500909,49	1280503,2
	34° 24' 14"	114,86		
732			501004,26	1280568,1
	34° 03' 56"	261,13		
733			501220,58	1280714,37
	33° 49' 32"	240,56		
734			501420,42	1280848,28
	33° 05' 00"	296,28		
735			501668,67	1281010,01
	32° 38' 54"	126,01		
736			501774,77	1281077,99
	32° 11' 50"	131,47		
737			501886,02	1281148,04
	32° 40' 25"	290,02		
738			502130,15	1281304,61
	119° 13' 55"	386		
739			501941,65	1281641,45
	119° 13' 22"	238,42		
740			501825,25	1281849,53

Название (номер межевого знака)	Дирекционные углы (град. мин. сек.)	Длина линии(м)	X координата	Y координата
	121° 52' 53"	99,48		
741			501772,71	1281934
	119° 31' 33"	267,54		
742			501640,86	1282166,8
	118° 42' 44"	602,52		
743			501351,4	1282695,24
	120° 15' 23"	71,55		
744			501315,35	1282757,04
	172° 34' 01"	238,93		
745			501078,43	1282787,95
	152° 37' 28"	129,92		
746			500963,06	1282847,69
	204° 13' 27"	67,78		
747			500901,25	1282819,88
	251° 55' 00"	53,09		
748			500884,77	1282769,41
	299° 03' 23"	116,66		
749			500941,43	1282667,43
	262° 34' 13"	47,79		
750			500935,25	1282620,04
	214° 37' 05"	52,58		
751			500891,98	1282590,17
	184° 05' 08"	43,37		
752			500848,72	1282587,08
	148° 56' 16"	99,81		
753			500763,22	1282638,58
	160° 09' 55"	133,6		
754			500637,55	1282683,91
	176° 59' 15"	78,4		
755			500559,26	1282688,03
	228° 00' 46"	41,57		
756			500531,45	1282657,13
	275° 26' 21"	43,47		
757			500535,57	1282613,86
	302° 14' 17"	135,18		
758			500607,68	1282499,52
	229° 53' 26"	51,18		
759			500574,71	1282460,38
	184° 05' 08"	57,83		

Название (номер) межевого знака	Дирекционные углы (град. мин. сек.)	Длина линии(м)	X координата	Y координата
760			500517,03	1282456,26
	150° 01' 08"	185,53		
761			500356,33	1282548,97
	130° 17' 32"	62,12		
762			500316,16	1282596,35
	139° 45' 49"	35,08		
763			500289,38	1282619,01
	170° 16' 30"	36,59		
764			500253,32	1282625,19
	204° 34' 02"	79,28		
765			500181,22	1282592,23
	180° 49' 06"	72,12		
766			500109,11	1282591,2
	134° 10' 11"	50,26		
767			500074,09	1282627,25
	70° 42' 51"	43,66		
768			500088,51	1282668,46
	142° 34' 43"	149,16		
769			499970,05	1282759,1
	177° 02' 22"	59,83		
770			499910,3	1282762,19
	214° 55' 51"	79,15		
771			499845,41	1282716,87
	188° 28' 10"	48,95		
772			499796,99	1282709,66
	218° 28' 22"	147,36		
773			499681,62	1282617,98
	244° 58' 59"	51,15		
774			499659,99	1282571,63
	265° 14' 12"	124,04		
775			499649,69	1282448,02
	191° 18' 36"	63,02		
776			499587,89	1282435,66
	154° 01' 52"	44,69		
777			499547,71	1282455,23
	122° 37' 00"	122,3		
778			499481,79	1282558,24
	144° 21' 01"	58,32		
779			499434,4	1282592,23

Название (номер межевого знака)	Дирекционные углы (град. мин. сек.)	Длина линии(м)	X координата	Y координата
	161° 33' 54"	42,34		
780			499394,23	1282605,62
	185° 06' 06"	115,83		
781			499278,86	1282595,32
	207° 35' 24"	129,01		
782			499164,52	1282535,57
	158° 11' 25"	38,84		
783			499128,46	1282550
	122° 49' 43"	38		
784			499107,86	1282581,93
	85° 34' 24"	160,14		
785			499120,22	1282741,59
	76° 30' 55"	181,14		
786			499162,46	1282917,74
	107° 44' 41"	54,07		
787			499145,98	1282969,24
	130° 27' 49"	46,04		
788			499116,1	1283004,27
	161° 17' 18"	67,42		
789			499052,24	1283025,9
	174° 08' 41"	80,77		
790			498971,89	1283034,14
	197° 50' 51"	63,85		
791			498911,11	1283014,57
	226° 22' 28"	61,02		
792			498869,01	1282970,4
	245° 39' 55"	71,13		
793			498839,7	1282905,59
	280° 18' 20"	64,79		
794			498851,29	1282841,85
	264° 25' 19"	47,74		
795			498846,65	1282794,34
	249° 16' 48"	45,85		
796			498830,43	1282751,46
	211° 59' 34"	43,73		
797			498793,34	1282728,29
	238° 00' 21"	32,8		
798			498775,96	1282700,47
	255° 58' 07"	28,67		

Название (номер межевого знака)	Дирекционные углы (град. мин. сек.)	Длина линии(м)	X координата	Y координата
799			498769,01	1282672,66
	300° 15' 09"	32,19		
800			498785,23	1282644,85
	246° 48' 15"	26,48		
801			498774,8	1282620,51
	186° 00' 24"	66,41		
802			498708,75	1282613,56
	163° 12' 38"	140,42		
803			498574,32	1282654,12
	168° 03' 28"	29,14		
804			498545,81	1282660,15
	171° 38' 03"	0,34		
805			498545,47	1282660,2
	193° 43' 13"	17,16		
806			498528,8	1282656,13
	235° 29' 47"	29,5		
807			498512,09	1282631,82
	287° 53' 09"	24,75		
808			498519,69	1282608,27
	325° 39' 51"	84,18		
809			498589,2	1282560,79
	321° 16' 31"	56,48		
810			498633,26	1282525,46
	282° 59' 57"	55,75		
811			498645,8	1282471,14
	243° 03' 37"	51,98		
812			498622,25	1282424,8
	218° 48' 13"	69,7		
813			498567,93	1282381,12
	198° 36' 18"	80,96		
814			498491,2	1282355,29
	181° 48' 48"	120,09		
815			498371,17	1282351,49
	181° 43' 15"	126,55		
816			498244,68	1282347,69
	143° 43' 21"	58,43		
817			498197,58	1282382,26
	127° 29' 23"	69,9		
818			498155,04	1282437,72

Название (номер) межевого знака	Дирекционные углы (град. мин. сек.)	Длина линии(м)	X координата	Y координата
	106° 11' 52"	36,78		
819			498144,78	1282473,04
	73° 17' 46"	35,7		
820			498155,04	1282507,23
	57° 44' 13"	80,4		
821			498197,96	1282575,22
	80° 40' 22"	25,79		
822			498202,14	1282600,67
	131° 18' 31"	16,69		
823			498191,12	1282613,21
	172° 25' 36"	22,99		
824			498168,33	1282616,24
	206° 50' 25"	69,81		
825			498106,04	1282584,72
	211° 07' 09"	72,77		
826			498043,74	1282547,11
	195° 55' 03"	103,88		
827			497943,84	1282518,62
	186° 17' 44"	62,29		
828			497881,93	1282511,79
	161° 44' 09"	42,41		
829			497841,66	1282525,08
	127° 06' 49"	35,25		
830			497820,39	1282553,19
	111° 13' 01"	27,3		
831			497810,51	1282578,64
	71° 54' 27"	39,16		
832			497822,67	1282615,86
	60° 50' 37"	78,74		
833			497861,03	1282684,62
	50° 28' 33"	106,85		
834			497929,03	1282767,04
	64° 33' 39"	30,5		
835			497942,13	1282794,58
	92° 40' 36"	20,34		
836			497941,18	1282814,9
	138° 38' 04"	33,91		
837			497915,73	1282837,31
	161° 52' 22"	32,98		

Название (номер) межевого знака	Дирекционные углы (град. мин. сек.)	Длина линии(м)	X координата	Y координата
838			497884,39	1282847,57
	179° 45' 30"	180,23		
839			497704,16	1282848,33
	186° 01' 28"	220,77		
840			497484,61	1282825,16
	188° 54' 41"	71,14		
841			497414,33	1282814,14
	172° 12' 34"	67,28		
842			497347,67	1282823,26
	150° 15' 12"	42,87		
843			497310,45	1282844,53
	122° 15' 11"	29,19		
844			497294,87	1282869,22
	105° 45' 32"	59,47		
845			497278,72	1282926,45
	76° 54' 23"	51,16		
846			497290,31	1282976,28
	93° 34' 49"	37,15		
847			497287,99	1283013,36
	103° 06' 30"	86,86		
848			497268,29	1283097,96
	127° 52' 23"	79,28		
849			497219,62	1283160,54
	159° 49' 07"	40,99		
850			497181,15	1283174,68
	178° 31' 09"	53,79		
851			497127,38	1283176,07
	208° 43' 45"	87,75		
852			497050,43	1283133,89
	241° 55' 45"	102,45		
853			497002,22	1283043,49
	228° 21' 47"	72,56		
854			496954,01	1282989,26
	214° 40' 33"	74,96		
855			496892,36	1282946,61
	186° 46' 20"	47,15		
856			496845,54	1282941,05
	176° 37' 36"	34,84		
857			496810,76	1282943,1

Название (номер) межевого знака	Дирекционные углы (град. мин. сек.)	Длина линии(м)	X координата	Y координата
	129° 16' 24"	29,9		
858			496791,83	1282966,25
	128° 30' 10"	19,93		
859			496779,42	1282981,85
	109° 14' 26"	55,32		
860			496761,19	1283034,08
	125° 57' 37"	30,74		
861			496743,14	1283058,96
	142° 07' 21"	59,37		
862			496696,28	1283095,41
	147° 59' 18"	48,1		
863			496655,49	1283120,91
	153° 24' 00"	7,33		
864			496648,94	1283124,19
	109° 01' 55"	23,98		
865			496641,12	1283146,86
	59° 03' 25"	18,92		
866			496650,85	1283163,09
	0° 41' 33"	76,96		
867			496727,8	1283164,02
	17° 00' 20"	41,2		
868			496767,2	1283176,07
	62° 23' 15"	68,01		
869			496798,72	1283236,33
	61° 22' 59"	34,85		
870			496815,41	1283266,92
	28° 36' 43"	29,05		
871			496840,91	1283280,83
	71° 04' 44"	17,15		
872			496846,47	1283297,05
	101° 56' 37"	24,64		
873			496841,37	1283321,16
	149° 34' 15"	43		
874			496804,29	1283342,94
	173° 39' 14"	62,97		
875			496741,71	1283349,9
	178° 47' 48"	88,09		
876			496653,64	1283351,75
	178° 17' 06"	31,07		

Название (номер) межевого знака	Дирекционные углы (град. мин. сек.)	Длина линии(м)	X координата	Y координата
877			496622,58	1283352,68
	145° 08' 40"	31,64		
878			496596,62	1283370,76
	105° 21' 05"	24,51		
879			496590,13	1283394,4
	61° 42' 18"	34,22		
880			496606,35	1283424,53
	8° 59' 59"	38,48		
881			496644,36	1283430,55
	2° 48' 51"	84,93		
882			496729,19	1283434,72
	43° 54' 49"	25,74		
883			496747,73	1283452,57
	75° 47' 45"	19,85		
884			496752,6	1283471,81
	111° 16' 13"	13,42		
885			496747,73	1283484,32
	142° 38' 38"	55,39		
886			496703,7	1283517,93
	157° 19' 00"	97,97		
887			496613,31	1283555,71
	160° 52' 17"	132,96		
888			496487,69	1283599,28
	154° 06' 06"	71,11		
889			496423,72	1283630,34
	145° 51' 24"	48,73		
890			496383,39	1283657,69
	120° 57' 54"	72,98		
891			496345,84	1283720,27
	67° 57' 19"	20,99		
892			496353,72	1283739,73
	18° 14' 58"	45,89		
893			496397,3	1283754,1
	16° 26' 40"	37,69		
894			496433,45	1283764,77
	57° 08' 38"	26,49		
895			496447,82	1283787,02
	92° 35' 00"	20,41		
896			496446,9	1283807,41

Название (номер межевого знака)	Дирекционные углы (град. мин. сек.)	Длина линии(м)	X координата	Y координата
	151° 22' 35"	17,43		
897			496431,6	1283815,76
	170° 32' 24"	115,6		
898			496317,57	1283834,76
	145° 30' 59"	111,34		
899			496225,79	1283897,8
	161° 49' 12"	65,38		
900			496163,67	1283918,2
	192° 20' 46"	45,55		
901			496119,17	1283908,46
	208° 28' 04"	31,11		
902			496091,82	1283893,63
	226° 54' 30"	59,03		
903			496051,49	1283850,52
	236° 32' 51"	32,78		
904			496033,42	1283823,17
	280° 36' 54"	22,64		
905			496037,59	1283800,92
	309° 31' 51"	24,04		
906			496052,89	1283782,38
	341° 33' 26"	23,45		
907			496075,14	1283774,96
	357° 51' 11"	74,21		
908			496149,3	1283772,18
	349° 11' 14"	32,09		
909			496180,82	1283766,16
	335° 03' 05"	65,95		
910			496240,62	1283738,34
	304° 27' 18"	28,67		
911			496256,84	1283714,7
	256° 18' 17"	19,56		
912			496252,21	1283695,7
	207° 50' 49"	27,79		
913			496227,64	1283682,72
	173° 55' 49"	65,73		
914			496162,28	1283689,67
	165° 42' 14"	99,5		
915			496065,86	1283714,24
	182° 15' 48"	46,85		

Название (номер межевого знака)	Дирекционные углы (град. мин. сек.)	Длина линии(м)	X координата	Y координата
916			496019,05	1283712,39
	208° 50' 45"	36,52		
917			495987,06	1283694,77
	237° 15' 56"	38,58		
918			495966,2	1283662,32
	247° 26' 10"	38,65		
919			495951,37	1283626,63
	211° 54' 39"	28,94		
920			495926,8	1283611,33
	152° 47' 59"	37,52		
921			495893,43	1283628,48
	136° 11' 21"	134,25		
922			495796,55	1283721,42
	175° 31' 43"	74,4		
923			495722,38	1283727,22
	176° 44' 23"	183,4		
924			495539,28	1283737,65
	163° 14' 28"	127,8		
925			495416,91	1283774,5
	146° 24' 14"	81,25		
926			495349,23	1283819,46
	121° 37' 40"	68,06		
927			495313,54	1283877,41
	73° 00' 39"	87,24		
928			495339,03	1283960,84
	87° 01' 03"	35,75		
929			495340,89	1283996,54
	137° 59' 26"	87,96		
930			495275,53	1284055,41
	121° 47' 37"	77,44		
931			495234,73	1284121,23
	103° 32' 03"	102,98		
932			495210,63	1284221,35
	83° 47' 36"	90		
933			495220,36	1284310,82
	89° 19' 26"	78,81		
934			495221,29	1284389,62
	82° 15' 13"	59,35		
935			495229,29	1284448,43

Название (номер) межевого знака	Дирекционные углы (град. мин. сек.)	Длина линии(м)	X координата	Y координата
	325° 36' 48"	84,42		
936			495298,96	1284400,75
	313° 39' 34"	82,22		
937			495355,72	1284341,27
	358° 02' 16"	101,92		
938			495457,58	1284337,78
	359° 12' 35"	85,56		
939			495543,13	1284336,6
	338° 48' 59"	11,54		
940			495553,89	1284332,43
	339° 15' 00"	4,15		
941			495557,77	1284330,96
	339° 08' 56"	7,5		
942			495564,78	1284328,29
	3° 26' 45"	171,87		
943			495736,34	1284338,62
	9° 38' 29"	30,51		
944			495766,42	1284343,73
	355° 51' 35"	176,6		
945			495942,56	1284330,98
	334° 56' 29"	98,5		
946			496031,79	1284289,26
	31° 49' 11"	36,62		
947			496062,91	1284308,57
	74° 38' 09"	30,87		
948			496071,09	1284338,34
	143° 13' 03"	167,71		
949			495936,77	1284438,76
	153° 08' 52"	102,61		
950			495845,22	1284485,11
	136° 50' 58"	76,25		
951			495789,59	1284537,26
	117° 31' 51"	122,84		
952			495732,81	1284646,19
	118° 29' 51"	46,15		
953			495710,79	1284686,75
	86° 00' 18"	49,95		
954			495714,27	1284736,58
	73° 54' 42"	62,72		

Название (номер) межевого знака	Дирекционные углы (град. мин. сек.)	Длина линии(м)	X координата	Y координата
955			495731,65	1284796,84
	59° 14' 54"	106,53		
956			495786,12	1284888,39
	33° 09' 00"	135,64		
957			495899,68	1284962,56
	8° 07' 48"	73,75		
958			495972,69	1284972,99
	1° 43' 47"	76,52		
959			496049,18	1284975,3
	348° 08' 04"	163,41		
960			496209,1	1284941,7
	335° 19' 30"	47,19		
961			496251,98	1284922
	320° 40' 39"	140,81		
962			496360,91	1284832,77
	358° 42' 04"	41,03		
963			496401,93	1284831,84
	13° 25' 00"	41,93		
964			496442,72	1284841,57
	24° 20' 47"	42,74		
965			496481,66	1284859,19
	25° 50' 30"	17		
966			496496,96	1284866,6
	357° 34' 13"	98,36		
967			496595,23	1284862,43
	12° 39' 15"	46,56		
968			496640,66	1284872,63
	22° 02' 34"	81,51		
969			496716,21	1284903,22
	13° 03' 31"	32,84		
970			496748,2	1284910,64
	354° 24' 44"	152,3		
971			496899,78	1284895,81
	12° 54' 36"	45,65		
972			496944,28	1284906,01
	27° 53' 43"	62,41		
973			496999,44	1284935,21
	46° 56' 15"	38,69		
974			497025,86	1284963,48

Название (номер) межевого знака	Дирекционные углы (град. мин. сек.)	Длина линии(м)	X координата	Y координата
	63° 56' 49"	116,1		
975			497076,85	1285067,78
	79° 09' 49"	44,36		
976			497085,19	1285111,35
	141° 32' 09"	20,13		
977			497069,43	1285123,87
	148° 49' 00"	61,76		
978			497016,59	1285155,85
	89° 28' 49"	153,21		
979			497017,98	1285309,05
	136° 02' 33"	45,08		
980			496985,53	1285340,34
	169° 56' 15"	218,92		
981			496769,98	1285378,59
	79° 30' 07"	432,54		
982			496848,79	1285803,89
	73° 04' 27"	55,71		
983			496865,01	1285857,19
	70° 46' 19"	52,77		
984			496882,39	1285907,02
	115° 11' 49"	87,1		
985			496845,31	1285985,83
	311° 44' 14"	168,09		
986			496957,21	1285860,4
	310° 14' 52"	294,54		
987			497147,51	1285635,59
	1° 28' 26"	632,88		
988			497780,18	1285651,87
	268° 07' 32"	405,39		
989			497766,92	1285246,7
	299° 26' 29"	60,87		
990			497796,84	1285193,69
	264° 31' 25"	27,77		
991			497794,19	1285166,05
	165° 50' 22"	53,71		
992			497742,11	1285179,19
	162° 20' 53"	42,34		
993			497701,76	1285192,03
	161° 30' 11"	23,36		

Название (номер) межевого знака	Дирекционные углы (град. мин. сек.)	Длина линии(м)	X координата	Y координата
994			497679,61	1285199,44
	190° 34' 17"	20,39		
995			497659,57	1285195,7
	243° 23' 06"	35,92		
996			497643,48	1285163,59
	229° 43' 40"	68,38		
997			497599,28	1285111,42
	196° 29' 43"	22,33		
998			497577,87	1285105,08
	198° 56' 48"	79,31		
999			497502,86	1285079,33
	203° 51' 06"	21,54		
1000			497483,16	1285070,62
	240° 15' 35"	15,26		
1001			497475,59	1285057,37
	268° 25' 30"	27,65		
1002			497474,83	1285029,73
	290° 53' 24"	22,3		
1003			497482,78	1285008,9
	326° 52' 12"	34,62		
1004			497511,77	1284989,98
	355° 04' 55"	62,52		
1005			497574,06	1284984,62
	334° 21' 52"	22,88		
1006			497594,69	1284974,72
	292° 14' 41"	68,63		
1007			497620,67	1284911,2
	263° 40' 12"	18,68		
1008			497618,61	1284892,63
	197° 20' 03"	20,74		
1009			497598,81	1284886,45
	184° 06' 53"	63,27		
1010			497535,7	1284881,91
	199° 45' 15"	96,42		
1011			497444,95	1284849,32
	249° 01' 35"	22,49		
1012			497436,9	1284828,32
	288° 56' 17"	147,28		
1013			497484,7	1284689,01

Название (номер) межевого знака	Дирекционные углы (град. мин. сек.)	Длина линии(м)	X координата	Y координата
	281° 38' 11"	69,51		
1014			497498,72	1284620,93
	247° 42' 16"	86,14		
1015			497466,04	1284541,23
	322° 57' 10"	20,03		
1016			497482,03	1284529,16
	332° 28' 56"	89,56		
1017			497561,46	1284487,78
	345° 27' 06"	63,77		
1018			497623,19	1284471,76
	325° 19' 01"	96,18		
1019			497702,28	1284417,03
	304° 42' 47"	265,02		
1020			497853,2	1284199,18
	233° 39' 55"	108,98		
1021			497788,63	1284111,39
	315° 26' 39"	443,21		
1022			498104,45	1283800,43
	275° 08' 03"	112,53		
1023			498114,52	1283688,35
	280° 17' 40"	29,77		
1024			498119,84	1283659,06
	315° 38' 42"	43,34		
1025			498150,83	1283628,76
	344° 29' 12"	74,7		
1026			498222,81	1283608,78
	352° 17' 21"	100,1		
1027			498322	1283595,35
	42° 57' 41"	87,86		
1028			498386,3	1283655,23
	71° 04' 02"	39,67		
1029			498399,17	1283692,75
	90° 00' 00"	15,81		
1030			498399,17	1283708,56
	63° 00' 54"	73,85		
1031			498432,68	1283774,37
	24° 42' 10"	27,66		
1032			498457,81	1283785,93
	0° 00' 00"	34,68		

Название (номер) межевого знака	Дирекционные углы (град. мин. сек.)	Длина линии(м)	X координата	Y координата
1033			498492,49	1283785,93
	342° 59' 16"	101,51		
1034			498589,56	1283756,23
	9° 39' 53"	21,86		
1035			498611,11	1283759,9
	25° 38' 07"	93,15		
1036			498695,09	1283800,2
	324° 34' 56"	118,85		
1037			498791,95	1283731,32
	300° 53' 36"	115,79		
1038			498851,4	1283631,96
	281° 52' 26"	129,33		
1039			498878,01	1283505,4
	287° 59' 52"	76,28		
1040			498901,58	1283432,85
	288° 42' 03"	32,72		
1041			498912,07	1283401,86
	315° 32' 17"	51,21		
1042			498948,62	1283365,99
	311° 36' 42"	47,74		
1043			498980,32	1283330,3
	329° 27' 36"	39,87		
1044			499014,66	1283310,04
	9° 28' 21"	27,89		
1045			499042,17	1283314,63
	28° 36' 20"	45,97		
1046			499082,53	1283336,64
	29° 05' 30"	48,19		
1047			499124,64	1283360,07
	35° 27' 19"	42,86		
1048			499159,55	1283384,93
	56° 37' 39"	30,03		
1049			499176,07	1283410,01
	83° 34' 33"	57,29		
1050			499182,48	1283466,94
	83° 34' 16"	82,08		
1051			499191,67	1283548,5
	94° 30' 10"	25,35		
1052			499189,68	1283573,77

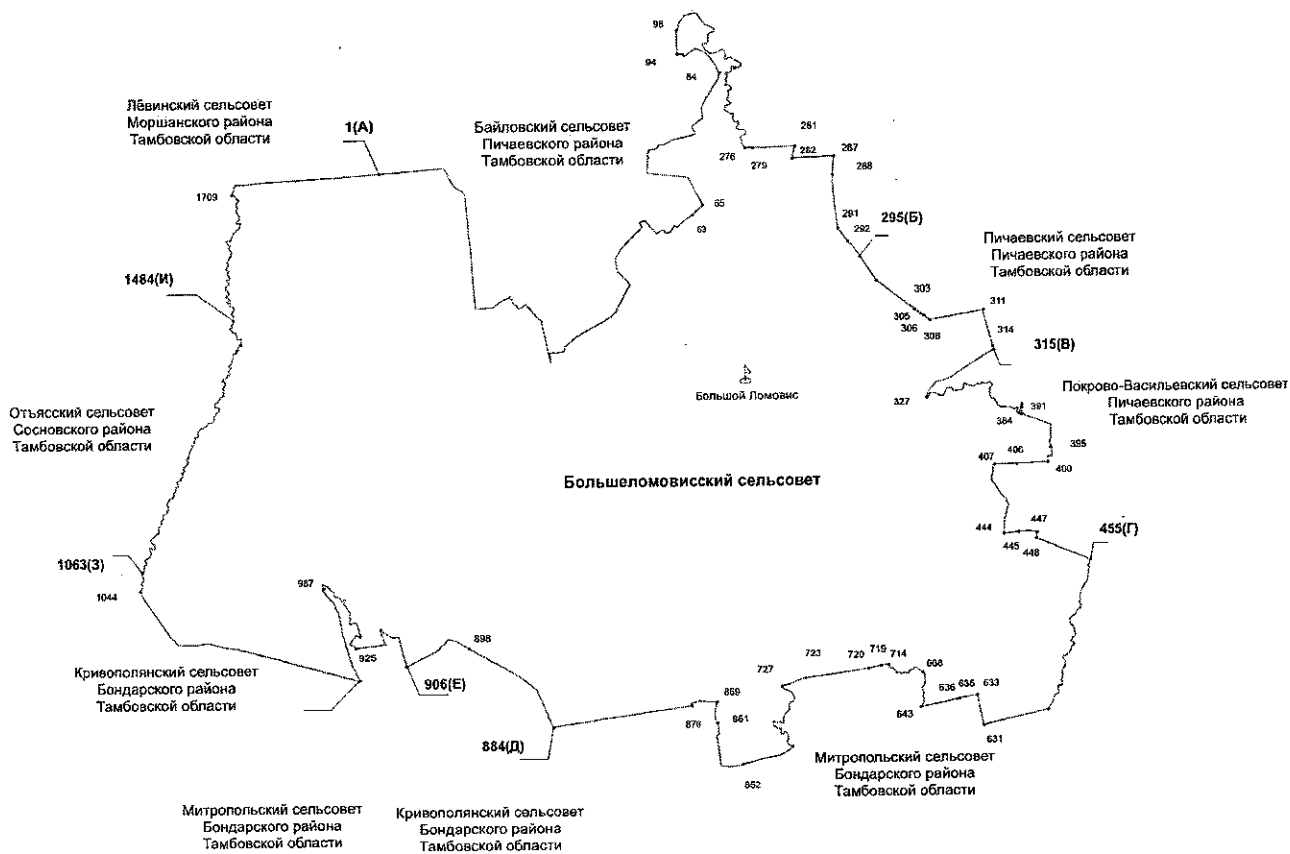
Название (номер) межевого знака	Дирекционные углы (град. мин. сек.)	Длина линии(м)	X координата	Y координата
	118° 41' 53"	24,51		
1053			499177,91	1283595,27
	160° 20' 33"	40,9		
1054			499139,39	1283609,03
	133° 01' 57"	71,88		
1055			499090,34	1283661,57
	120° 04' 02"	35,73		
1056			499072,44	1283692,49
	120° 15' 15"	19,11		
1057			499062,81	1283709
	83° 31' 50"	47,04		
1058			499068,11	1283755,74
	15° 21' 33"	13,03		
1059			499080,67	1283759,19
	11° 44' 05"	9,78		
1060			499090,25	1283761,18
	11° 43' 47"	25,43		
1061			499115,15	1283766,35
	12° 40' 53"	52,11		
1062			499165,99	1283777,79
	26° 20' 11"	30,27		
1063			499193,12	1283791,22
	44° 25' 22"	60,38		
1064			499236,24	1283833,48
	56° 00' 18"	75,05		
1065			499278,2	1283895,7
	53° 25' 40"	31,94		
1066			499297,23	1283921,35
	27° 27' 35"	57,86		
1067			499348,57	1283948,03
	26° 40' 10"	22,1		
1068			499368,32	1283957,95
	26° 22' 58"	14,06		
1069			499380,92	1283964,2
	28° 40' 54"	20,59		
1070			499398,98	1283974,08
	33° 57' 03"	24,98		
1071			499419,7	1283988,03
	45° 57' 32"	46,89		

Название (номер межевого знака)	Дирекционные углы (град. мин. сек.)	Длина линии(м)	X координата	Y координата
1072			499452,3	1284021,74
	52° 45' 40"	45,97		
1073			499480,12	1284058,34
	51° 35' 08"	20,78		
1074			499493,03	1284074,62
	40° 30' 24"	9,84		
1075			499500,51	1284081,01
	51° 45' 41"	160,42		
1076			499599,8	1284207,01
	35° 34' 19"	65,87		
1077			499653,38	1284245,33
	39° 01' 04"	14,25		
1078			499664,45	1284254,3
	56° 09' 02"	331,79		
1079			499849,26	1284529,85
	35° 13' 00"	57,26		
1080			499896,04	1284562,87
	66° 35' 37"	66,96		
1081			499922,64	1284624,32
	28° 00' 20"	53,9		
1082			499970,23	1284649,63
	52° 19' 10"	80,42		
1083			500019,39	1284713,28
	55° 14' 48"	305,17		
1084			500193,35	1284964,01
	54° 51' 50"	59,23		
1085			500227,44	1285012,45
	71° 00' 11"	112,19		
1086			500263,96	1285118,53
	70° 36' 47"	46,81		
1087			500279,5	1285162,69
	70° 37' 09"	26,25		
1088			500288,21	1285187,45
	83° 28' 25"	138,04		
1089			500303,9	1285324,6
	83° 11' 31"	66,81		
1090			500311,82	1285390,94
	59° 52' 02"	142,15		
1091			500383,18	1285513,88

Название (номер межевого знака)	Дирекционные углы (град. мин. сек.)	Длина линии(м)	X координата	Y координата
	59° 28' 01"	94,93		
1			500431,41	1285595,65



**Схема границ
муниципального образования-
Большеломовиский сельсовет
Пичаевского района Тамбовской области**



**Описание границ
муниципального образования — Большеломовисский сельсовет
Пичаевского района Тамбовской области**

I. Участок границы с муниципальным образованием - Байловский сельсовет Пичаевского района Тамбовской области (от А до Б)

Граница с муниципальным образованием — Байловский сельсовет проходит:

- от т.1(А) до т.63 пересекая лесной массив;
- от т.63 до т.65 по границе лесного массива;
- от т.65 до т.84 пересекая лесной массив;
- от т.84 до т.94 по границе лесного массива;
- от т.94 до т.98 по меже через сенокосный участок;
- от т.98 до т.276 по середине р. Бол. Ломовис;
- от т.276 до т.279 по меже;
- от т.279 до т.281 по южной стороне лесополосы;
- от т.281 до т.282 по меже;
- от т.282 до т.287 по южной стороне лесополосы;
- от т.287 до т.288 по меже;
- от т.288 до т.291 по восточной стороне лесополосы;
- от т.291 до т.292 по северо-восточной стороне лесополосы;
- от т.292 до т.295(Б) по юго-западной стороне полевой дороги.

II. Участок границы с муниципальным образованием — Пичаевский сельсовет Пичаевского района Тамбовской области (от Б до В)

Граница с муниципальным образованием — Пичаевский сельсовет проходит:

- от т.295(Б) до т.303 по юго-западной стороне лесополосы;
- от т.303 до т.305 по пастбищному участку;
- от т.305 до т.306 пересекая р. Шача;
- от т.306 до т.308 по пастбищному участку;
- от т.308 до т.311 по южной стороне лесополосы;
- от т.311 до т.314 по северо-восточной стороне лесополосы;
- от т.314 до т.315(В) пересекая автодорогу.

III. Участок границы с муниципальным образованием — Покрово-Васильевский сельсовет Пичаевского района Тамбовской области (от В до Г)

Граница с муниципальным образованием — Покрово-Васильевский сельсовет проходит:

- от т.315(В) до т.327 по меже до середины р. Шача;
- от т.327 до т.384 по середине р. Шача;
- от т.384 до т.391 по основанию плотины;
- от т.391 до т.395 по середине пруда;
- от т.395 до т.400 по меже;
- от т.400 до т.406 по северной стороне полевой дороги;
- от т.406 до т.407 по южной стороне лесополосы;
- от т.407 до т.444 по ручью;
- от т.444 до т.445 по южной стороне полевой дороги;

- от т.445 до т.447 по южной стороне лесополосы;
- от т.447 до т.448 по западной стороне полевой дороги;
- от т.448 до т.455(Г) по юго-западной стороне лесополосы.

IV. Участок границы с муниципальным образованием — Митропольский сельсовет Бондарского района Тамбовской области (от Г до Д)

Граница с муниципальным образованием — Митропольский сельсовет Бондарского района проходит:

- от т.455 (Г) до т.626 по середине ручья;
- от т.626 до т.631 по южной стороне лесополосы;
- от т.631 до т.633 по западной стороне лесополосы;
- от т.633 до т.635 по южной стороне лесополосы;
- от т.635 до т.636 пересекая пруд;
- от т.636 до т.643 по северной стороне полевой дороги;
- от т.643 до т.668 по середине пруда;
- от т.668 до т.714 по ручью;
- от т.714 до т.719 по пастбищному участку;
- от т.719 до т.720 по меже;
- от т.720 до т.723 по южной стороне лесополосы;
- от т.723 до т.727 по меже до середины р. Мал. Ломовис;
- от т.727 до т.846 по середине р. Мал. Ломовис;
- от т.846 до т.852 по южной стороне лесополосы;
- от т.852 до т.861 по меже;
- от т.861 до т.869 по середине р. Бол. Ломовис;
- от т.869 до т.876 по меже;
- от т.876 до т.884(Д) по южной стороне лесополосы.

V. Участок границы с муниципальным образованием - Кривополянский сельсовет Бондарского района Тамбовской области (от Д до Е)

Граница с муниципальным образованием — Кривополянский сельсовет Бондарского района проходит:


- от т.884(Д) до т.898 по юго-западной стороне лесополосы;
- от т.898 до т.906(Е) пересекая лесной массив.

VI. Участок границы с муниципальным образованием - Митропольский сельсовет Бондарского района Тамбовской области (от Е до Ж)

Граница с муниципальным образованием — Митропольский сельсовет Бондарского района проходит:

- от т.906(Е) до т.925 пересекая лесной массив;
- от т.925 до т.987 по середине р. Кёрша;
- от т.987 до т.1018(Ж) пересекая лесной массив.

VII. Участок границы с муниципальным образованием — Кривополянский сельсовет Бондарского района Тамбовской области (от Ж до З)



Граница с муниципальным образованием — Кривополянский сельсовет Бондарского района проходит:

- от т.1018(Ж) до т.1044 пересекая лесной массив;
- от т.1044 до т.1063(З) по середине р. Хмелина.

VIII. Участок границы с муниципальным образованием — Отыясский сельсовет Сосновского района Тамбовской области (от З до И)

Граница с муниципальным образованием — Отыясский сельсовет Сосновского района проходит:

- от т.1063(З) до т.1458 по середине р. Хмелина;
- от т.1458 до т.1484(И) по середине р. Кёрша.

IX. Участок границы с муниципальным образованием — Лёвинский сельсовет Моршанского района Тамбовской области (от И до А)

Граница с муниципальным образованием — Лёвинский сельсовет Моршанского района проходит:

- от т.1484(И) до т.1709 по середине р. Кёрша;
- от т.1709 до т.1(А) по меже, пересекая лесной массив.

**Каталог координат
характерных точек границ муниципального образования -
Большеломовисский сельсовет Пичаевского района Тамбовской области**

Название (номер) межевого знака	Дирекционные углы (град. мин. сек.)	Длина линии(м)	X координата	Y координата
1			487114,67	1278051,25
	85° 25' 45"	1767,91		
2			487255,56	1279813,54
	154° 29' 55"	541,56		
3			486766,76	1280046,7
	124° 41' 46"	366,46		
4			486558,16	1280348
	175° 21' 18"	744,11		
5			485816,49	1280408,26
	175° 51' 34"	513,55		
6			485304,28	1280445,34
	169° 06' 47"	122,73		
7			485183,76	1280468,52
	175° 49' 10"	794,77		
8			484391,1	1280526,46
	175° 37' 49"	1034,39		
9			483359,72	1280605,27
	85° 42' 19"	386,98		
10			483388,7	1280991,16
	87° 21' 45"	75,41		
11			483392,17	1281066,49
	49° 16' 48"	203,05		
12			483524,63	1281220,38
	61° 29' 48"	346,03		
13			483689,76	1281524,47
	150° 25' 31"	211,32		
14			483505,97	1281628,77
	135° 43' 21"	234,37		
15			483338,17	1281792,39
	50° 52' 46"	224,07		
16			483479,55	1281966,23
	142° 56' 55"	306,96		
17			483234,57	1282151,18
	137° 43' 07"	321,42		
18			482996,77	1282367,42

Название (номер) межевого знака	Дирекционные углы (град. мин. сек.)	Длина линии(м)	X координата	Y координата
	168° 58' 18"	359,87		
19			482643,55	1282436,26
	168° 43' 19"	427,77		
20			482224,04	1282519,92
	167° 08' 53"	375,13		
21			481858,31	1282603,36
	2° 41' 00"	64,51		
22			481922,75	1282606,38
	355° 39' 51"	119,7		
23			482042,11	1282597,33
	359° 22' 17"	41,02		
24			482083,13	1282596,88
	38° 42' 26"	35,93		
25			482111,17	1282619,35
	74° 35' 49"	43,82		
26			482122,81	1282661,6
	90° 41' 12"	35,05		
27			482122,39	1282696,65
	107° 38' 43"	35,1		
28			482111,75	1282730,1
	96° 03' 29"	58,08		
29			482105,62	1282787,86
	75° 47' 56"	136,47		
30			482139,1	1282920,16
	67° 01' 58"	53,02		
31			482159,79	1282968,98
	36° 36' 30"	21,03		
32			482176,67	1282981,52
	22° 02' 57"	24,48		
33			482199,36	1282990,71
	15° 49' 13"	102,52		
34			482298	1283018,66
	52° 26' 41"	75,42		
35			482343,97	1283078,45
	50° 38' 32"	382,55		
36			482586,57	1283374,24
	59° 57' 26"	212,46		
37			482692,94	1283558,16

Название (номер) межевого знака	Дирекционные углы (град. мин. сек.)	Длина линии(м)	X координата	Y координата
	60° 17' 52"	631,43		
38			483005,81	1284106,63
	64° 20' 34"	124,18		
39			483059,58	1284218,57
	49° 10' 02"	124,06		
40			483140,7	1284312,44
	45° 40' 01"	140,95		
41			483239,2	1284413,26
	26° 59' 05"	498,2		
42			483683,16	1284639,32
	25° 58' 30"	18,68		
43			483699,95	1284647,5
	21° 54' 58"	28,75		
44			483726,62	1284658,23
	30° 34' 52"	306,63		
45			483990,6	1284814,23
	317° 06' 02"	214,51		
46			484147,74	1284668,21
	316° 27' 19"	297,06		
47			484363,06	1284463,56
	351° 19' 49"	327,52		
48			484686,84	1284414,19
	28° 14' 30"	311,5		
49			484961,26	1284561,59
	43° 55' 41"	394,22		
50			485245,18	1284835,08
	45° 37' 00"	456,61		
51			485564,56	1285161,41
	335° 55' 27"	150,54		
52			485702	1285100
	65° 28' 06"	142,92		
53			485761,34	1285230,02
	138° 09' 01"	289,37		
54			485545,79	1285423,08
	140° 57' 40"	203,51		
55			485387,72	1285551,26
	62° 13' 49"	221,86		
56			485491,09	1285747,57

Название (номер) межевого знака	Дирекционные углы (град. мин. сек.)	Длина линии(м)	X координата	Y координата
	143° 49' 39"	106,81		
57			485404,87	1285810,61
	87° 14' 28"	125,06		
58			485410,89	1285935,53
	30° 46' 58"	239,57		
59			485616,71	1286058,14
	138° 53' 47"	77,21		
60			485558,53	1286108,9
	50° 15' 54"	227,86		
61			485704,19	1286284,13
	47° 44' 55"	154,97		
62			485808,39	1286398,84
	56° 55' 37"	185,17		
63			485909,44	1286554,01
	49° 33' 43"	356,77		
64			486140,85	1286825,55
	44° 24' 34"	56,95		
65			486181,53	1286865,4
	330° 05' 12"	431,31		
66			486555,38	1286650,31
	333° 02' 55"	430,57		
67			486939,19	1286455,16
	277° 57' 51"	383,1		
68			486992,27	1286075,76
	276° 42' 48"	769,19		
69			487082,19	1285311,84
	5° 23' 04"	402,51		
70			487482,92	1285349,61
	354° 31' 15"	126,2		
71			487608,54	1285337,56
	11° 36' 28"	106,01		
72			487712,38	1285358,89
	84° 52' 01"	116,58		
73			487722,81	1285475
	76° 33' 57"	80,79		
74			487741,58	1285553,58
	46° 07' 25"	133,43		
75			487834,06	1285649,76

Название (номер) межевого знака	Дирекционные углы (град. мин. сек.)	Длина линии(м)	X координата	Y координата
	80° 30' 05"	119,38		
76			487853,76	1285767,5
	71° 37' 54"	125,03		
77			487893,16	1285886,16
	49° 33' 30"	134		
78			487980,08	1285988,14
	77° 32' 43"	682,4		
79			488127,25	1286654,48
	340° 08' 46"	248,39		
80			488360,88	1286570,12
	56° 34' 11"	384,08		
81			488572,48	1286890,66
	353° 44' 46"	321,29		
82			488891,86	1286855,66
	32° 55' 08"	865,78		
83			489618,63	1287326,17
	14° 34' 41"	225,94		
84			489837,3	1287383,04
	329° 26' 12"	298,18		
85			490094,05	1287231,42
	327° 55' 14"	120,49		
86			490196,14	1287167,43
	323° 58' 12"	31,52		
87			490221,63	1287148,89
	319° 27' 00"	137,25		
88			490325,92	1287059,66
	301° 12' 04"	288,55		
89			490475,4	1286812,85
	281° 31' 26"	120,23		
90			490499,42	1286695,04
	235° 03' 00"	394,46		
91			490273,45	1286371,72
	347° 28' 22"	85,47		
92			490356,89	1286353,18
	267° 54' 47"	118,63		
93			490352,57	1286234,63
	271° 21' 56"	48,67		
94			490353,73	1286185,97

Название (номер) межевого знака	Дирекционные углы (град. мин. сек.)	Длина линии(м)	X координата	Y координата
	358° 28' 49"	437		
95			490790,58	1286174,38
	357° 59' 17"	132,17		
96			490922,67	1286169,74
	358° 44' 37"	41,96		
97			490964,62	1286168,82
	2° 10' 54"	51,23		
98			491015,81	1286170,77
	63° 06' 56"	36,91		
99			491032,5	1286203,69
	15° 28' 04"	56,51		
100			491086,96	1286218,76
	17° 21' 05"	116,55		
101			491198,21	1286253,52
	27° 21' 02"	75,68		
102			491265,43	1286288,29
	46° 35' 10"	59,02		
103			491305,99	1286331,16
	33° 28' 47"	86,14		
104			491377,84	1286378,68
	23° 48' 11"	43,06		
105			491417,24	1286396,06
	73° 11' 40"	116,21		
106			491450,84	1286507,31
	74° 58' 44"	147,58		
107			491489,09	1286649,85
	94° 11' 21"	47,64		
108			491485,61	1286697,36
	118° 07' 30"	76,22		
109			491449,68	1286764,58
	131° 53' 00"	45,13		
110			491419,55	1286798,18
	150° 52' 52"	104,78		
111			491328,01	1286849,17
	139° 06' 09"	194,71		
112			491180,83	1286976,65
	115° 29' 06"	137,35		
113			491121,73	1287100,64

Название (номер) межевого знака	Дирекционные углы (град. мин. сек.)	Длина линии(м)	X координата	Y координата
	107° 46' 26"	95,66		
114			491092,53	1287191,73
	118° 28' 06"	43,76		
115			491071,67	1287230,2
	156° 23' 59"	44,01		
116			491031,34	1287247,82
	163° 47' 28"	41,52		
117			490991,47	1287259,41
	198° 08' 03"	40,96		
118			490952,54	1287246,66
	260° 44' 11"	108,03		
119			490935,15	1287140,04
	235° 10' 27"	32,46		
120			490916,61	1287113,39
	205° 56' 30"	47,68		
121			490873,73	1287092,53
	182° 39' 06"	120,18		
122			490753,68	1287086,97
	182° 21' 08"	67,74		
123			490686	1287084,19
	204° 44' 14"	45,43		
124			490644,74	1287065,18
	237° 25' 48"	26,68		
125			490630,38	1287042,7
	281° 02' 22"	96,82		
126			490648,92	1286947,67
	270° 00' 00"	33,6		
127			490648,92	1286914,07
	185° 31' 56"	36,1		
128			490612,99	1286910,59
	153° 25' 48"	51,82		
129			490566,64	1286933,77
	137° 58' 36"	126,36		
130			490472,77	1287018,36
	136° 38' 04"	114,77		
131			490389,33	1287097,17
	122° 49' 26"	42,74		
132			490366,16	1287133,09

Название (номер) межевого знака	Дирекционные углы (град. мин. сек.)	Длина линии(м)	X координата	Y координата
	98° 54' 52"	59,82		
133			490356,89	1287192,19
	78° 57' 42"	48,42		
134			490366,16	1287239,71
	62° 50' 29"	210,21		
135			490462,11	1287426,74
	70° 31' 54"	40,33		
136			490475,55	1287464,76
	100° 23' 31"	28,27		
137			490470,45	1287492,57
	119° 09' 34"	22,82		
138			490459,33	1287512,5
	142° 07' 19"	31,71		
139			490434,3	1287531,97
	169° 40' 27"	63,38		
140			490371,95	1287543,33
	181° 58' 37"	67,25		
141			490304,74	1287541,01
	183° 02' 42"	91,68		
142			490213,19	1287536,14
	97° 13' 17"	33,17		
143			490209,02	1287569,05
	90° 49' 47"	32,45		
144			490208,55	1287601,5
	48° 12' 02"	41,03		
145			490235,9	1287632,09
	65° 29' 54"	40,24		
146			490252,59	1287668,71
	86° 49' 40"	33,43		
147			490254,44	1287702,09
	111° 25' 32"	39,34		
148			490240,07	1287738,71
	126° 03' 16"	71,67		
149			490197,89	1287796,65
	119° 51' 08"	94,06		
150			490151,07	1287878,23
	123° 50' 55"	44,09		
151			490126,51	1287914,85

Название (номер) межевого знака	Дирекционные углы (град. мин. сек.)	Длина линии(м)	X координата	Y координата
	116° 18' 32"	44,99		
152			490106,57	1287955,18
	141° 50' 20"	33,02		
153			490080,61	1287975,58
	151° 13' 49"	26,97		
154			490056,97	1287988,56
	180° 51' 15"	31,52		
155			490025,45	1287988,09
	208° 21' 56"	26,33		
156			490002,28	1287975,58
	240° 34' 50"	50,02		
157			489977,71	1287932,01
	250° 27' 36"	45,74		
158			489962,41	1287888,9
	244° 50' 00"	42,52		
159			489944,33	1287850,42
	228° 49' 06"	24,63		
160			489928,11	1287831,88
	232° 03' 09"	17,34		
161			489917,45	1287818,21
	277° 07' 30"	9,35		
162			489918,61	1287808,93
	310° 57' 38"	16,26		
163			489929,27	1287796,65
	32° 06' 01"	30,09		
164			489954,76	1287812,64
	44° 29' 49"	18,52		
165			489967,97	1287825,62
	42° 09' 57"	10,01		
166			489975,39	1287832,34
	1° 15' 45"	10,89		
167			489986,28	1287832,58
	293° 32' 05"	21,49		
168			489994,86	1287812,88
	264° 17' 18"	51,24		
169			489989,76	1287761,89
	255° 02' 05"	20,64		
170			489984,43	1287741,95

Название (номер) межевого знака	Дирекционные углы (град. мин. сек.)	Длина линии(м)	X координата	Y координата
	229° 17' 49"	15,29		
171			489974,46	1287730,36
	185° 37' 44"	18,86		
172			489955,69	1287728,51
	177° 05' 02"	50,12		
173			489905,63	1287731,06
	196° 55' 11"	27,87		
174			489878,97	1287722,95
	231° 46' 06"	25,08		
175			489863,45	1287703,25
	255° 20' 53"	15,58		
176			489859,51	1287688,18
	256° 47' 34"	38,56		
177			489850,7	1287650,64
	248° 05' 40"	45,97		
178			489833,55	1287607,99
	259° 08' 36"	34,46		
179			489827,06	1287574,15
	232° 51' 20"	19,19		
180			489815,47	1287558,85
	146° 57' 25"	68,02		
181			489758,45	1287595,94
	168° 30' 32"	27,91		
182			489731,1	1287601,5
	189° 19' 15"	28,65		
183			489702,83	1287596,86
	208° 16' 41"	27,38		
184			489678,72	1287583,89
	213° 50' 25"	50,78		
185			489636,54	1287555,61
	180° 00' 00"	11,59		
186			489624,95	1287555,61
	155° 22' 07"	36,71		
187			489591,58	1287570,91
	148° 51' 58"	25,99		
188			489569,33	1287584,35
	202° 45' 51"	15,58		
189			489554,96	1287578,32

Название (номер) межевого знака	Дирекционные углы (град. мин. сек.)	Длина линии(м)	X координата	Y координата
	211° 56' 25"	42,06		
190			489519,27	1287556,07
	190° 41' 32"	17,46		
191			489502,11	1287552,83
	130° 47' 09"	13,47		
192			489493,31	1287563,03
	92° 10' 26"	36,65		
193			489491,92	1287599,65
	102° 24' 49"	23,72		
194			489486,82	1287622,82
	117° 30' 19"	38,15		
195			489469,2	1287656,66
	135° 18' 39"	59,98		
196			489426,56	1287698,84
	146° 29' 17"	42,82		
197			489390,86	1287722,48
	180° 00' 00"	13,9		
198			489376,96	1287722,48
	214° 40' 36"	29,32		
199			489352,85	1287705,8
	249° 36' 51"	21,27		
200			489345,44	1287685,86
	271° 50' 03"	28,74		
201			489346,36	1287657,13
	257° 29' 02"	34,19		
202			489338,95	1287623,75
	216° 34' 08"	17,89		
203			489324,58	1287613,09
	158° 11' 17"	19,97		
204			489306,04	1287620,51
	157° 06' 09"	35,73		
205			489273,13	1287634,41
	167° 23' 31"	36,1		
206			489237,9	1287642,29
	185° 56' 24"	44,74		
207			489193,4	1287637,66
	196° 26' 46"	50,76		
208			489144,72	1287623,29

Название (номер) межевого знака	Дирекционные углы (град. мин. сек.)	Длина линии(м)	X координата	Y координата
	215° 11' 49"	34,59		
209			489116,45	1287603,35
	215° 21' 16"	35,24		
210			489087,71	1287582,96
	169° 00' 50"	17		
211			489071,02	1287586,2
	115° 58' 44"	20,11		
212			489062,21	1287604,28
	110° 09' 55"	24,19		
213			489053,87	1287626,99
	197° 04' 10"	12,61		
214			489041,82	1287623,29
	174° 50' 46"	5,12		
215			489036,72	1287623,75
	87° 59' 02"	26,44		
216			489037,65	1287650,17
	134° 04' 41"	20,66		
217			489023,28	1287665,01
	146° 35' 46"	26,1		
218			489001,49	1287679,38
	170° 09' 17"	10,82		
219			488990,83	1287681,23
	194° 28' 35"	14,84		
220			488976,46	1287677,52
	224° 09' 30"	22,62		
221			488960,23	1287661,76
	240° 39' 12"	25,53		
222			488947,72	1287639,51
	251° 19' 47"	36,21		
223			488936,13	1287605,21
	266° 22' 30"	36,69		
224			488933,81	1287568,59
	249° 18' 20"	22,3		
225			488925,93	1287547,73
	204° 53' 58"	28,62		
226			488899,97	1287535,68
	194° 14' 12"	33,95		
227			488867,06	1287527,33

Название (номер) межевого знака	Дирекционные углы (град. мин. сек.)	Длина линии(м)	X координата	Y координата
	182° 31' 30"	63,1		
228			488804,02	1287524,55
	159° 11' 23"	24,8		
229			488780,84	1287533,36
	136° 35' 47"	23,61		
230			488763,69	1287549,58
	114° 49' 40"	68,45		
231			488734,95	1287611,7
	110° 33' 30"	59,4		
232			488714,09	1287667,32
	118° 45' 29"	43,36		
233			488693,23	1287705,33
	82° 11' 33"	34,16		
234			488697,87	1287739,17
	97° 36' 39"	7,02		
235			488696,94	1287746,13
	144° 41' 22"	27,27		
236			488674,69	1287761,89
	166° 42' 43"	26,19		
237			488649,2	1287767,91
	182° 52' 18"	18,56		
238			488630,66	1287766,98
	196° 48' 20"	46,49		
239			488586,16	1287753,54
	176° 48' 38"	33,43		
240			488552,78	1287755,4
	166° 38' 22"	48,12		
241			488505,96	1287766,52
	153° 59' 39"	36,19		
242			488473,43	1287782,39
	107° 31' 54"	42,92		
243			488460,5	1287823,32
	89° 33' 25"	23,28		
244			488460,68	1287846,6
	78° 45' 48"	38,28		
245			488468,14	1287884,15
	137° 28' 22"	35,57		
246			488441,93	1287908,19

Название (номер) межевого знака	Дирекционные углы (град. мин. сек.)	Длина линии(м)	X координата	Y координата
	178° 53' 47"	28,56		
247			488413,38	1287908,74
	201° 13' 03"	32,44		
248			488383,14	1287897
	217° 15' 53"	36,56		
249			488354,04	1287874,86
	215° 08' 23"	21,6		
250			488336,38	1287862,43
	274° 00' 39"	8,72		
251			488336,99	1287853,73
	217° 41' 29"	21,62		
252			488319,88	1287840,51
	175° 27' 53"	18,34		
253			488301,6	1287841,96
	130° 23' 26"	57,81		
254			488264,14	1287885,99
	118° 23' 20"	48,9		
255			488240,89	1287929,01
	99° 28' 55"	23,92		
256			488236,95	1287952,6
	49° 08' 04"	25,4		
257			488253,57	1287971,81
	70° 47' 12"	21,18		
258			488260,54	1287991,81
	90° 10' 40"	32,24		
259			488260,44	1288024,05
	122° 39' 36"	39,34		
260			488239,21	1288057,17
	121° 36' 55"	38,46		
261			488219,05	1288089,92
	153° 35' 19"	45,01		
262			488178,74	1288109,94
	182° 56' 52"	30,14		
263			488148,64	1288108,39
	219° 23' 56"	50,86		
264			488109,34	1288076,11
	247° 35' 17"	51,75		
265			488089,61	1288028,27

Название (номер) межевого знака	Дирекционные углы (град. мин. сек.)	Длина линии(м)	X координата	Y координата
	248° 46' 32"	44,44		
266			488073,52	1287986,84
	216° 49' 27"	60,31		
267			488025,24	1287950,69
	190° 37' 26"	33,58		
268			487992,24	1287944,5
	118° 09' 15"	80,79		
269			487954,12	1288015,73
	173° 00' 57"	25,25		
270			487929,06	1288018,8
	224° 33' 05"	41,54		
271			487899,46	1287989,66
	204° 28' 03"	22,12		
272			487879,33	1287980,5
	140° 16' 07"	33,57		
273			487853,51	1288001,96
	139° 46' 13"	86,64		
274			487787,36	1288057,92
	187° 56' 41"	31,91		
275			487755,76	1288053,51
	118° 56' 01"	20,24		
276			487745,97	1288071,22
	90° 27' 08"	126,66		
277			487744,97	1288197,88
	85° 46' 08"	72,92		
278			487750,35	1288270,6
	97° 28' 20"	15,76		
279			487748,3	1288286,23
	88° 31' 37"	219,39		
280			487753,94	1288505,55
	87° 44' 08"	952,93		
281			487791,59	1289457,74
	194° 06' 12"	351,58		
282			487450,61	1289372,07
	86° 32' 10"	98,81		
283			487456,58	1289470,7
	88° 20' 44"	250,06		
284			487463,8	1289720,66

Название (номер) межевого знака	Дирекционные углы (град. мин. сек.)	Длина линии(м)	X координата	Y координата
	88° 31' 12"	55,76		
285			487465,24	1289776,4
	88° 28' 43"	276,84		
286			487472,59	1290053,14
	87° 12' 38"	485,36		
287			487496,21	1290537,92
	185° 14' 14"	522,34		
288			486976,05	1290490,24
	182° 51' 06"	171,26		
289			486805	1290481,72
	174° 33' 34"	579,26		
290			486228,35	1290536,64
	173° 56' 21"	756,63		
291			485475,95	1290616,53
	141° 18' 21"	441,5		
292			485131,36	1290892,54
	142° 31' 29"	176,41		
293			484991,36	1290999,87
	144° 27' 38"	347,3		
294			484708,76	1291201,74
	147° 30' 34"	9,14		
295			484701,05	1291206,65
	144° 54' 42"	20,46		
296			484684,31	1291218,41
	146° 15' 36"	791,4		
297			484026,21	1291657,97
	127° 54' 01"	702,89		
298			483594,43	1292212,61
	127° 08' 02"	96,36		
299			483536,26	1292289,43
	133° 16' 30"	6,81		
300			483531,59	1292294,39
	126° 59' 54"	58,01		
301			483496,68	1292340,72
	119° 15' 29"	6,57		
302			483493,47	1292346,45
	126° 55' 20"	433,17		
303			483233,25	1292692,75

Название (номер) межевого знака	Дирекционные углы (град. мин. сек.)	Длина линии(м)	X координата	Y координата
	125° 30' 21"	4,2		
304			483230,81	1292696,17
	127° 20' 02"	218,81		
305			483098,11	1292870,15
	126° 16' 57"	87,01		
306			483046,62	1292940,29
	127° 16' 05"	183,59		
307			482935,45	1293086,39
	123° 22' 42"	21,41		
308			482923,67	1293104,27
	79° 27' 03"	258,08		
309			482970,92	1293357,99
	79° 50' 22"	338,37		
310			483030,61	1293691,05
	79° 53' 35"	889,03		
311			483186,62	1294566,28
	187° 02' 12"	74,85		
312			483112,33	1294557,11
	164° 21' 43"	700,96		
313			482437,32	1294746,06
	162° 46' 23"	272,12		
314			482177,41	1294826,65
	167° 05' 36"	111,97		
315			482068,27	1294851,66
	242° 58' 59"	238,72		
316			481959,83	1294638,99
	237° 52' 03"	593,29		
317			481644,27	1294136,58
	234° 27' 32"	118,84		
318			481575,19	1294039,88
	235° 58' 31"	226,56		
319			481448,42	1293852,11
	235° 29' 01"	221,55		
320			481322,88	1293669,56
	248° 17' 47"	211,3		
321			481244,74	1293473,24
	257° 52' 09"	153,47		
322			481212,49	1293323,2

Название (номер) межевого знака	Дирекционные углы (град. мин. сек.)	Длина линии(м)	X координата	Y координата
	247° 15' 50"	84,45		
323			481179,85	1293245,31
	219° 49' 24"	49,22		
324			481142,05	1293213,79
	222° 11' 10"	47,53		
325			481106,83	1293181,87
	221° 01' 33"	195,58		
326			480959,28	1293053,49
	197° 24' 23"	206,49		
327			480762,25	1292991,72
	103° 19' 47"	48,19		
328			480751,14	1293038,61
	13° 39' 00"	83,48		
329			480832,26	1293058,31
	25° 24' 24"	51,32		
330			480878,62	1293080,33
	85° 43' 29"	124,35		
331			480887,89	1293204,33
	110° 13' 36"	93,86		
332			480855,44	1293292,4
	131° 07' 47"	42,22		
333			480827,67	1293324,2
	131° 05' 12"	42,38		
334			480799,82	1293356,14
	89° 09' 05"	77,65		
335			480800,97	1293433,78
	47° 43' 16"	51,68		
336			480835,74	1293472,02
	18° 58' 57"	153,19		
337			480980,6	1293521,85
	43° 32' 32"	31,96		
338			481003,77	1293543,87
	78° 00' 22"	133,87		
339			481031,59	1293674,82
	103° 00' 11"	15,47		
340			481028,11	1293689,89
	155° 30' 03"	100,61		
341			480936,56	1293731,61

Название (номер) межевого знака	Дирекционные углы (град. мин. сек.)	Длина линии(м)	X координата	Y координата
	104° 02' 10"	33,44		
342			480928,45	1293764,05
	70° 54' 28"	95,66		
343			480959,74	1293854,45
	85° 17' 07"	112,78		
344			480969,01	1293966,85
	35° 32' 22"	39,88		
345			481001,46	1293990,03
	9° 41' 35"	96,4		
346			481096,48	1294006,26
	51° 32' 41"	50,31		
347			481127,77	1294045,66
	116° 33' 54"	41,46		
348			481109,23	1294082,74
	107° 18' 48"	186,93		
349			481053,6	1294261,2
	73° 36' 29"	41,07		
350			481065,19	1294300,6
	46° 28' 12"	63,94		
351			481109,23	1294346,96
	71° 33' 54"	29,31		
352			481118,5	1294374,77
	108° 26' 06"	65,97		
353			481097,64	1294437,35
	84° 17' 04"	23,3		
354			481099,96	1294460,53
	36° 38' 24"	66,77		
355			481153,54	1294500,38
	108° 40' 31"	94,94		
356			481123,14	1294590,32
	83° 25' 15"	60,66		
357			481130,09	1294650,58
	62° 44' 38"	86,03		
358			481169,49	1294727,06
	131° 45' 26"	87		
359			481111,55	1294791,96
	186° 20' 14"	62,96		
360			481048,97	1294785,01

Название (номер) межевого знака	Дирекционные углы (град. мин. сек.)	Длина линии(м)	X координата	Y координата
	228° 54' 11"	86,74		
361			480991,95	1294719,64
	178° 40' 44"	181,3		
362			480810,7	1294723,82
	147° 07' 11"	99,89		
363			480726,81	1294778,05
	107° 44' 38"	60,83		
364			480708,27	1294835,99
	146° 18' 27"	66,86		
365			480652,64	1294873,08
	141° 57' 13"	67,69		
366			480599,33	1294914,8
	171° 52' 12"	65,55		
367			480534,44	1294924,07
	129° 57' 37"	55,94		
368			480498,51	1294966,95
	111° 59' 11"	64,99		
369			480474,18	1295027,21
	98° 17' 45"	56,21		
370			480466,07	1295082,83
	85° 46' 07"	62,75		
371			480470,7	1295145,41
	109° 13' 41"	52,77		
372			480453,32	1295195,24
	88° 05' 21"	34,79		
373			480454,48	1295230,01
	71° 10' 29"	53,86		
374			480471,86	1295280,99
	120° 15' 12"	80,5		
375			480431,3	1295350,53
	138° 56' 27"	47,64		
376			480395,38	1295381,82
	74° 03' 39"	50,62		
377			480409,28	1295430,49
	48° 48' 35"	49,27		
378			480441,73	1295467,57
	112° 49' 49"	23,89		
379			480432,46	1295489,59

Название (номер) межевого знака	Дирекционные углы (град. мин. сек.)	Длина линии(м)	X координата	Y координата
	165° 57' 50"	38,22		
380			480395,38	1295498,86
	220° 45' 34"	44,37		
381			480361,77	1295469,89
	182° 29' 29"	26,69		
382			480335,11	1295468,73
	138° 25' 10"	52,04		
383			480296,18	1295503,27
	118° 17' 27"	43,51		
384			480275,56	1295541,58
	7° 19' 06"	12,87		
385			480288,33	1295543,22
	97° 15' 30"	7,99		
386			480287,32	1295551,15
	7° 19' 48"	179,34		
387			480465,19	1295574,03
	16° 57' 20"	110,96		
388			480571,33	1295606,39
	96° 59' 20"	12		
389			480569,87	1295618,3
	178° 45' 35"	110,43		
390			480459,47	1295620,69
	187° 02' 21"	192,9		
391			480268,02	1295597,05
	110° 01' 44"	869,74		
392			479970,14	1296414,19
	182° 43' 21"	338,13		
393			479632,39	1296398,13
	187° 42' 15"	141,73		
394			479491,94	1296379,13
	174° 22' 41"	147,71		
395			479344,94	1296393,6
	170° 34' 46"	253,17		
396			479095,18	1296435,04
	260° 30' 35"	20,26		
397			479091,84	1296415,06
	3° 30' 38"	1,63		
398			479093,47	1296415,16

Название (номер) межевого знака	Дирекционные углы (град. мин. сек.)	Длина линии(м)	X координата	Y координата
	270° 43' 21"	99,15		
399			479094,72	1296316,02
	179° 55' 14"	165,95		
400			478928,77	1296316,25
	268° 10' 09"	24,41		
401			478927,99	1296291,85
	273° 33' 21"	34,99		
402			478930,16	1296256,93
	267° 27' 16"	179		
403			478922,21	1296078,11
	267° 24' 55"	99,56		
404			478917,72	1295978,65
	268° 00' 15"	181,47		
405			478911,4	1295797,29
	268° 14' 50"	371,08		
406			478900,05	1295426,38
	268° 59' 01"	585,14		
407			478889,67	1294841,33
	223° 41' 53"	63,49		
408			478843,77	1294797,47
	191° 18' 22"	29,48		
409			478814,86	1294791,69
	183° 15' 04"	73		
410			478741,98	1294787,55
	182° 50' 58"	37,42		
411			478704,61	1294785,69
	188° 47' 59"	17,91		
412			478686,91	1294782,95
	192° 13' 06"	51,46		
413			478636,62	1294772,06
	197° 20' 32"	77,43		
414			478562,71	1294748,98
	187° 51' 14"	43,69		
415			478519,43	1294743,01
	178° 33' 08"	29,29		
416			478490,15	1294743,75
	169° 13' 33"	39,85		
417			478451	1294751,2

Название (номер) межевого знака	Дирекционные углы (град. мин. сек.)	Длина линии(м)	X координата	Y координата
	160° 14' 00"	45,03		
418			478408,62	1294766,43
	144° 37' 23"	16,58		
419			478395,1	1294776,03
	129° 30' 03"	52,46		
420			478361,73	1294816,51
	137° 19' 55"	26,59		
421			478342,18	1294834,53
	145° 44' 15"	31,92		
422			478315,8	1294852,5
	152° 36' 30"	95,18		
423			478231,29	1294896,29
	155° 18' 12"	67,76		
424			478169,73	1294924,6
	143° 52' 30"	28,92		
425			478146,37	1294941,65
	137° 33' 22"	48,04		
426			478110,92	1294974,07
	142° 57' 42"	54,42		
427			478067,48	1295006,85
	141° 38' 04"	60,53		
428			478020,02	1295044,42
	146° 49' 15"	23,33		
429			478000,49	1295057,19
	135° 46' 41"	59,88		
430			477957,58	1295098,95
	136° 06' 57"	56,28		
431			477917,02	1295137,96
	157° 57' 07"	19,42		
432			477899,02	1295145,25
	169° 32' 11"	36,12		
433			477863,5	1295151,81
	157° 06' 13"	20,41		
434			477844,7	1295159,75
	141° 45' 26"	22,54		
435			477827	1295173,7
	153° 27' 51"	35,1		
436			477795,6	1295189,38

Название (номер) межевого знака	Дирекционные углы (град. мин. сек.)	Длина линии(м)	X координата	Y координата
	176° 33' 13"	19,8		
437			477775,84	1295190,57
	183° 31' 59"	43		
438			477732,92	1295187,92
	186° 44' 09"	15,52		
439			477717,51	1295186,1
	223° 44' 31"	4,83		
440			477714,02	1295182,76
	193° 48' 05"	52,06		
441			477663,46	1295170,34
	198° 33' 58"	123,05		
442			477546,81	1295131,16
	192° 39' 47"	244,73		
443			477308,03	1295077,51
	182° 53' 11"	323,11		
444			476985,33	1295061,24
	84° 54' 45"	415,34		
445			477022,16	1295474,94
	85° 12' 27"	312,39		
446			477048,26	1295786,24
	102° 44' 34"	200,29		
447			477004,08	1295981,6
	185° 12' 10"	164,1		
448			476840,66	1295966,72
	111° 52' 57"	359,59		
449			476706,64	1296300,4
	111° 50' 45"	217,27		
450			476625,79	1296502,07
	113° 08' 44"	252,91		
451			476526,38	1296734,62
	112° 07' 20"	270,59		
452			476424,48	1296985,29
	111° 40' 56"	259,54		
453			476328,59	1297226,47
	111° 00' 22"	227,19		
454			476247,15	1297438,56
	109° 31' 10"	47,95		
455			476231,13	1297483,75

Название (номер) межевого знака	Дирекционные углы (град. мин. сек.)	Длина линии(м)	X координата	Y координата
	227° 45' 02"	15,91		
456			476220,43	1297471,97
	223° 22' 44"	10,5		
457			476212,8	1297464,76
	211° 26' 52"	26,8		
458			476189,94	1297450,78
	185° 37' 01"	24,93		
459			476165,13	1297448,34
	160° 58' 14"	18,89		
460			476147,27	1297454,5
	174° 06' 31"	17,34		
461			476130,02	1297456,28
	192° 07' 19"	8,86		
462			476121,36	1297454,42
	229° 53' 04"	42,35		
463			476094,07	1297422,03
	211° 40' 07"	27,05		
464			476071,05	1297407,83
	178° 40' 53"	21,73		
465			476049,33	1297408,33
	149° 24' 19"	13,05		
466			476038,1	1297414,97
	150° 38' 51"	23,18		
467			476017,9	1297426,33
	170° 39' 50"	19,42		
468			475998,74	1297429,48
	192° 23' 12"	11,79		
469			475987,22	1297426,95
	196° 49' 51"	12,09		
470			475975,65	1297423,45
	214° 50' 09"	10,82		
471			475966,77	1297417,27
	213° 19' 27"	13,03		
472			475955,88	1297410,11
	208° 33' 40"	16,69		
473			475941,22	1297402,13
	195° 29' 51"	17,22		
474			475924,63	1297397,53

Название (номер) межевого знака	Дирекционные углы (град. мин. сек.)	Длина линии(м)	X координата	Y координата
	184° 20' 57"	38,11		
475			475886,63	1297394,64
	169° 37' 12"	17,76		
476			475869,16	1297397,84
	182° 07' 48"	26,1		
477			475843,08	1297396,87
	196° 15' 09"	29,98		
478			475814,3	1297388,48
	177° 14' 04"	47,26		
479			475767,1	1297390,76
	175° 09' 04"	22,36		
480			475744,82	1297392,65
	186° 23' 17"	31,73		
481			475713,29	1297389,12
	195° 18' 54"	20,1		
482			475693,9	1297383,81
	201° 38' 15"	12,34		
483			475682,43	1297379,26
	201° 03' 13"	35,85		
484			475648,97	1297366,38
	216° 19' 18"	50,8		
485			475608,04	1297336,29
	222° 38' 41"	27,01		
486			475588,17	1297317,99
	214° 21' 23"	64,62		
487			475534,82	1297281,52
	206° 32' 49"	28,24		
488			475509,56	1297268,9
	205° 30' 40"	33,55		
489			475479,28	1297254,45
	209° 45' 15"	54,26		
490			475432,17	1297227,52
	205° 50' 24"	59,01		
491			475379,06	1297201,8
	216° 07' 17"	29,55		
492			475355,19	1297184,38
	203° 16' 06"	42,07		
493			475316,54	1297167,76

Название (номер) межевого знака	Дирекционные углы (град. мин. сек.)	Длина линии(м)	X координата	Y координата
	199° 58' 16"	36,69		
494			475282,06	1297155,23
	192° 29' 41"	25,42		
495			475257,24	1297149,73
	179° 17' 39"	27,6		
496			475229,64	1297150,07
	166° 04' 09"	43,49		
497			475187,43	1297160,54
	163° 00' 15"	14,98		
498			475173,1	1297164,92
	180° 33' 39"	29,62		
499			475143,48	1297164,63
	198° 42' 25"	69,31		
500			475077,83	1297142,4
	184° 16' 47"	24,39		
501			475053,51	1297140,58
	160° 40' 00"	30,05		
502			475025,15	1297150,53
	156° 22' 32"	38,88		
503			474989,53	1297166,11
	163° 55' 12"	28,09		
504			474962,54	1297173,89
	173° 03' 32"	26,65		
505			474936,09	1297177,11
	196° 10' 35"	34,75		
506			474902,72	1297167,43
	217° 06' 27"	27,5		
507			474880,79	1297150,84
	208° 00' 05"	26,05		
508			474857,79	1297138,61
	234° 20' 03"	15,61		
509			474848,69	1297125,93
	251° 53' 18"	10,65		
510			474845,38	1297115,81
	272° 21' 29"	24,06		
511			474846,37	1297091,77
	228° 15' 12"	38,25		
512			474820,9	1297063,23

Название (номер) межевого знака	Дирекционные углы (град. мин. сек.)	Длина линии(м)	X координата	Y координата
	205° 31' 10"	105,87		
513			474725,36	1297017,62
	219° 12' 26"	32,86		
514			474699,9	1296996,85
	242° 58' 48"	24,21		
515			474688,9	1296975,28
	247° 44' 14"	31,6		
516			474676,93	1296946,04
	233° 16' 03"	21,69		
517			474663,96	1296928,66
	217° 19' 34"	42,2		
518			474630,4	1296903,07
	205° 06' 58"	34,49		
519			474599,17	1296888,43
	234° 42' 34"	41,51		
520			474575,19	1296854,55
	180° 00' 00"	18,35		
521			474556,84	1296854,55
	157° 14' 25"	40,97		
522			474519,06	1296870,4
	193° 44' 23"	43,58		
523			474476,73	1296860,05
	156° 14' 39"	19,71		
524			474458,69	1296867,99
	112° 28' 33"	25,4		
525			474448,98	1296891,46
	113° 46' 37"	24,46		
526			474439,12	1296913,84
	138° 10' 17"	49,98		
527			474401,88	1296947,17
	76° 31' 46"	11,55		
528			474404,57	1296958,4
	155° 18' 42"	57,22		
529			474352,58	1296982,3
	171° 56' 54"	102,38		
530			474251,21	1296996,64
	148° 58' 00"	33,87		
531			474222,19	1297014,1

Название (номер) межевого знака	Дирекционные углы (град. мин. сек.)	Длина линии(м)	X координата	Y координата
	168° 35' 26"	33,87		
532			474188,99	1297020,8
	186° 14' 21"	33,86		
533			474155,33	1297017,12
	205° 43' 43"	80,88		
534			474082,47	1296982,01
	272° 45' 06"	46,24		
535			474084,69	1296935,82
	212° 00' 11"	25,34		
536			474063,2	1296922,39
	199° 04' 43"	25,33		
537			474039,26	1296914,11
	191° 53' 46"	74,17		
538			473966,68	1296898,82
	186° 01' 03"	10,59		
539			473956,15	1296897,71
	109° 08' 04"	13,21		
540			473951,82	1296910,19
	106° 23' 53"	34,43		
541			473942,1	1296943,22
	144° 07' 38"	57,46		
542			473895,54	1296976,89
	177° 54' 05"	12,29		
543			473883,26	1296977,34
	200° 23' 45"	7,12		
544			473876,59	1296974,86
	219° 19' 02"	11,57		
545			473867,64	1296967,53
	237° 48' 15"	15,31		
546			473859,48	1296954,57
	231° 19' 59"	36,92		
547			473836,41	1296925,74
	222° 40' 09"	20,86		
548			473821,07	1296911,6
	202° 25' 59"	31,16		
549			473792,27	1296899,71
	196° 54' 41"	53,04		
550			473741,52	1296884,28

Название (номер) межевого знака	Дирекционные углы (град. мин. сек.)	Длина линии(м)	X координата	Y координата
	194° 40' 56"	33,34		
551			473709,27	1296875,83
	194° 12' 10"	20,01		
552			473689,87	1296870,92
	213° 01' 04"	27,42		
553			473666,88	1296855,98
	238° 33' 51"	17,06		
554			473657,98	1296841,42
	247° 46' 53"	16,58		
555			473651,71	1296826,07
	268° 10' 54"	23,32		
556			473650,97	1296802,76
	238° 05' 28"	12,58		
557			473644,32	1296792,08
	202° 11' 25"	15,6		
558			473629,88	1296786,19
	186° 10' 56"	15,23		
559			473614,74	1296784,55
	189° 23' 08"	13,49		
560			473601,43	1296782,35
	212° 04' 10"	21,77		
561			473582,98	1296770,79
	234° 06' 56"	17,09		
562			473572,96	1296756,94
	239° 07' 55"	17,46		
563			473564	1296741,95
	265° 56' 46"	38,62		
564			473561,27	1296703,43
	264° 38' 00"	24,7		
565			473558,96	1296678,84
	218° 23' 44"	16,6		
566			473545,95	1296668,53
	193° 41' 17"	13,57		
567			473532,77	1296665,32
	164° 10' 55"	17,32		
568			473516,11	1296670,04
	156° 14' 58"	131,42		
569			473395,82	1296722,97

Название (номер) межевого знака	Дирекционные углы (град. мин. сек.)	Длина линии(м)	X координата	Y координата
	172° 13' 55"	36,7		
570			473359,46	1296727,93
	191° 45' 47"	56,8		
571			473303,85	1296716,35
	203° 10' 59"	33,73		
572			473272,84	1296703,07
	222° 35' 32"	31,47		
573			473249,67	1296681,77
	210° 11' 11"	50,06		
574			473206,4	1296656,6
	221° 25' 46"	17,26		
575			473193,46	1296645,18
	189° 21' 01"	36,13		
576			473157,81	1296639,31
	213° 14' 09"	39,19		
577			473125,03	1296617,83
	219° 11' 33"	18,31		
578			473110,84	1296606,26
	206° 17' 10"	11,95		
579			473100,13	1296600,97
	178° 27' 42"	7,82		
580			473092,31	1296601,18
	168° 20' 31"	8,07		
581			473084,41	1296602,81
	129° 34' 06"	8,96		
582			473078,7	1296609,72
	121° 04' 14"	44,18		
583			473055,9	1296647,56
	174° 39' 41"	21,6		
584			473034,39	1296649,57
	205° 01' 48"	76,46		
585			472965,11	1296617,22
	205° 31' 38"	18,52		
586			472948,4	1296609,24
	197° 53' 44"	26,2		
587			472923,47	1296601,19
	170° 58' 10"	18,54		
588			472905,16	1296604,1

Название (номер) межевого знака	Дирекционные углы (град. мин. сек.)	Длина линии(м)	X координата	Y координата
	160° 06' 21"	30,8		
589			472876,2	1296614,58
	166° 29' 24"	15,58		
590			472861,05	1296618,22
	167° 05' 07"	16,11		
591			472845,35	1296621,82
	176° 44' 28"	14,07		
592			472831,3	1296622,62
	170° 03' 41"	44,9		
593			472787,07	1296630,37
	176° 37' 27"	18,17		
594			472768,93	1296631,44
	216° 49' 57"	15,28		
595			472756,7	1296622,28
	242° 52' 30"	19,67		
596			472747,73	1296604,77
	261° 32' 43"	18,23		
597			472745,05	1296586,74
	273° 25' 09"	15,93		
598			472746	1296570,84
	280° 01' 48"	15,1		
599			472748,63	1296555,97
	276° 35' 48"	13,32		
600			472750,16	1296542,74
	276° 56' 58"	16,2		
601			472752,12	1296526,66
	256° 17' 28"	14,85		
602			472748,6	1296512,23
	217° 33' 43"	10,6		
603			472740,2	1296505,77
	179° 50' 29"	7,22		
604			472732,98	1296505,79
	171° 39' 44"	18,34		
605			472714,83	1296508,45
	165° 28' 59"	25,73		
606			472689,92	1296514,9
	172° 18' 40"	34,53		
607			472655,7	1296519,52

Название (номер) межевого знака	Дирекционные углы (град. мин. сек.)	Длина линии(м)	X координата	Y координата
	177° 27' 36"	53,25		
608			472602,5	1296521,88
	180° 01' 35"	21,67		
609			472580,83	1296521,87
	175° 51' 08"	31,52		
610			472549,39	1296524,15
	241° 15' 52"	84,78		
611			472508,63	1296449,81
	221° 09' 23"	49,05		
612			472471,7	1296417,53
	214° 05' 50"	34,36		
613			472443,25	1296398,27
	197° 44' 58"	37,26		
614			472407,76	1296386,91
	183° 33' 13"	30,01		
615			472377,81	1296385,05
	180° 37' 58"	36,21		
616			472341,6	1296384,65
	199° 12' 43"	26,35		
617			472316,72	1296375,98
	212° 15' 45"	17,48		
618			472301,94	1296366,65
	219° 53' 05"	23,16		
619			472284,17	1296351,8
	223° 24' 29"	48,87		
620			472248,67	1296318,22
	211° 54' 57"	37,26		
621			472217,04	1296298,52
	205° 56' 21"	34,38		
622			472186,12	1296283,48
	202° 35' 59"	17,46		
623			472170	1296276,77
	208° 07' 06"	22,77		
624			472149,92	1296266,04
	207° 41' 55"	26,23		
625			472126,7	1296253,85
	217° 15' 27"	28,08		
626			472104,35	1296236,85

Название (номер) межевого знака	Дирекционные углы (град. мин. сек.)	Длина линии(м)	X координата	Y координата
	249° 25' 50"	19,95		
627			472097,34	1296218,17
	257° 30' 56"	225,79		
628			472048,53	1295997,72
	257° 31' 07"	584,35		
629			471922,24	1295427,18
	256° 51' 29"	509,8		
630			471806,33	1294930,73
	257° 49' 31"	501,67		
631			471700,53	1294440,34
	281° 32' 23"	4,4		
632			471701,41	1294436,03
	348° 37' 54"	846,51		
633			472531,31	1294269,17
	259° 01' 13"	333,35		
634			472467,82	1293941,92
	258° 30' 34"	161,14		
635			472435,72	1293784,01
	258° 16' 18"	64,2		
636			472422,67	1293721,15
	229° 27' 17"	13,29		
637			472414,03	1293711,05
	256° 46' 03"	48,58		
638			472402,91	1293663,76
	258° 20' 53"	50,6		
639			472392,69	1293614,2
	259° 10' 19"	698,91		
640			472261,39	1292927,73
	258° 34' 39"	131,74		
641			472235,3	1292798,6
	262° 00' 41"	24,61		
642			472231,88	1292774,23
	255° 48' 03"	44,36		
643			472221	1292731,23
	15° 45' 10"	17,98		
644			472238,3	1292736,11
	36° 09' 16"	51,73		
645			472280,07	1292766,63

Название (номер) межевого знака	Дирекционные углы (град. мин. сек.)	Длина линии(м)	X координата	Y координата
	33° 55' 41"	29,38		
646			472304,45	1292783,03
	29° 37' 41"	50,55		
647			472348,39	1292808,02
	18° 15' 08"	38,7		
648			472385,14	1292820,14
	358° 40' 45"	32,97		
649			472418,1	1292819,38
	320° 31' 10"	42,2		
650			472450,67	1292792,55
	358° 38' 07"	59,21		
651			472509,86	1292791,14
	9° 19' 30"	39,13		
652			472548,47	1292797,48
	32° 27' 54"	34,89		
653			472577,91	1292816,21
	10° 34' 41"	21,19		
654			472598,74	1292820,1
	5° 01' 30"	30,6		
655			472629,22	1292822,78
	325° 50' 07"	85,35		
656			472699,84	1292774,85
	3° 45' 10"	18,64		
657			472718,44	1292776,07
	12° 43' 17"	17,44		
658			472735,45	1292779,91
	29° 30' 46"	90,27		
659			472814,01	1292824,38
	21° 54' 57"	90,26		
660			472897,75	1292858,07
	0° 00' 00"	108,23		
661			473005,98	1292858,07
	356° 00' 10"	27,26		
662			473033,17	1292856,17
	349° 46' 08"	41,04		
663			473073,56	1292848,88
	349° 58' 29"	51,53		
664			473124,3	1292839,91

Название (номер) межевого знака	Дирекционные углы (град. мин. сек.)	Длина линии(м)	X координата	Y координата
	328° 51' 42"	30,96		
665			473150,8	1292823,9
	325° 49' 47"	24,16		
666			473170,79	1292810,33
	320° 04' 09"	19,93		
667			473186,07	1292797,54
	228° 04' 48"	6,98		
668			473181,41	1292792,35
	314° 27' 05"	18,46		
669			473194,34	1292779,17
	295° 46' 14"	82,89		
670			473230,38	1292704,52
	303° 19' 29"	31,31		
671			473247,58	1292678,36
	319° 44' 58"	31		
672			473271,24	1292658,33
	331° 34' 57"	18,26		
673			473287,3	1292649,64
	301° 33' 09"	16,36		
674			473295,86	1292635,7
	279° 01' 04"	30,3		
675			473300,61	1292605,77
	270° 16' 14"	19,06		
676			473300,7	1292586,71
	251° 08' 06"	17,69		
677			473294,98	1292569,97
	218° 36' 43"	57,83		
678			473249,79	1292533,88
	244° 02' 52"	11,29		
679			473244,85	1292523,73
	270° 58' 25"	14,71		
680			473245,1	1292509,02
	296° 32' 27"	10,56		
681			473249,82	1292499,57
	277° 07' 59"	17,96		
682			473252,05	1292481,75
	258° 51' 16"	12,98		
683			473249,54	1292469,01

Название (номер) межевого знака	Дирекционные углы (град. мин. сек.)	Длина линии(м)	X координата	Y координата
	241° 11' 46"	22,21		
684			473238,84	1292449,55
	227° 43' 20"	27,84		
685			473220,11	1292428,95
	213° 46' 21"	17,36		
686			473205,68	1292419,3
	203° 35' 19"	29,71		
687			473178,45	1292407,41
	224° 38' 14"	21,22		
688			473163,35	1292392,5
	254° 11' 53"	16,45		
689			473158,87	1292376,67
	268° 39' 23"	35,4		
690			473158,04	1292341,28
	292° 37' 43"	25,21		
691			473167,74	1292318,01
	279° 56' 25"	22,07		
692			473171,55	1292296,27
	246° 04' 19"	43,84		
693			473153,77	1292256,2
	260° 14' 07"	36,44		
694			473147,59	1292220,29
	264° 57' 18"	20,13		
695			473145,82	1292200,24
	283° 56' 00"	17,57		
696			473150,05	1292183,19
	304° 18' 42"	31,95		
697			473168,06	1292156,8
	274° 20' 46"	20,06		
698			473169,58	1292136,8
	262° 05' 42"	30,25		
699			473165,42	1292106,84
	253° 48' 03"	21,4		
700			473159,45	1292086,29
	278° 57' 47"	12,45		
701			473161,39	1292073,99
	324° 26' 45"	8,01		
702			473167,91	1292069,33

Название (номер) межевого знака	Дирекционные углы (град. мин. сек.)	Длина линии(м)	X координата	Y координата
	355° 22' 46"	16,63		
703			473184,49	1292067,99
	17° 33' 28"	13,43		
704			473197,29	1292072,04
	344° 32' 20"	13,65		
705			473210,45	1292068,4
	313° 02' 32"	52,36		
706			473246,19	1292030,13
	305° 39' 19"	12,45		
707			473253,45	1292020,01
	303° 34' 50"	63,82		
708			473288,75	1291966,84
	269° 32' 42"	27,7		
709			473288,53	1291939,14
	283° 33' 24"	28,11		
710			473295,12	1291911,81
	316° 13' 30"	28,45		
711			473315,66	1291892,13
	340° 51' 35"	28		
712			473342,11	1291882,95
	356° 04' 06"	27,86		
713			473369,9	1291881,04
	316° 34' 17"	19,86		
714			473384,32	1291867,39
	267° 06' 31"	43,42		
715			473382,13	1291824,03
	278° 26' 09"	2,39		
716			473382,48	1291821,67
	269° 23' 40"	47,3		
717			473381,98	1291774,37
	260° 07' 35"	117,45		
718			473361,84	1291658,66
	261° 33' 19"	9,53		
719			473360,44	1291649,23
	259° 41' 00"	332,07		
720			473300,97	1291322,53
	261° 37' 39"	1307,28		
721			473110,62	1290029,18

Название (номер) межевого знака	Дирекционные углы (град. мин. сек.)	Длина линии(м)	X координата	Y координата
	261° 59' 53"	452,21		
722			473047,67	1289581,37
	263° 41' 29"	6,01		
723			473047,01	1289575,4
	261° 56' 17"	42,78		
724			473041,01	1289533,04
	249° 27' 34"	290,65		
725			472939,03	1289260,87
	245° 40' 34"	161,35		
726			472872,57	1289113,84
	262° 33' 58"	209,15		
727			472845,51	1288906,45
	210° 57' 08"	59,17		
728			472794,77	1288876,02
	128° 55' 32"	17,84		
729			472783,56	1288889,9
	114° 04' 22"	12,65		
730			472778,4	1288901,45
	111° 24' 24"	11,59		
731			472774,17	1288912,24
	116° 19' 13"	7,33		
732			472770,92	1288918,81
	111° 42' 33"	28,85		
733			472760,25	1288945,61
	118° 26' 31"	22,26		
734			472749,65	1288965,18
	117° 10' 52"	17,89		
735			472741,48	1288981,09
	114° 13' 27"	21,13		
736			472732,81	1289000,36
	111° 02' 53"	30,93		
737			472721,7	1289029,23
	111° 35' 14"	25,82		
738			472712,2	1289053,24
	117° 02' 41"	61,98		
739			472684,02	1289108,44
	122° 42' 02"	35,65		
740			472664,76	1289138,44

Название (номер) межевого знака	Дирекционные углы (град. мин. сек.)	Длина линии(м)	X координата	Y координата
	125° 55' 04"	21,55		
741			472652,12	1289155,89
	116° 14' 02"	16,24		
742			472644,94	1289170,46
	130° 30' 36"	16,35		
743			472634,32	1289182,89
	136° 50' 09"	11,04		
744			472626,27	1289190,44
	143° 59' 56"	16,09		
745			472613,25	1289199,9
	146° 52' 02"	25,38		
746			472592	1289213,77
	149° 49' 37"	44,98		
747			472553,11	1289236,38
	149° 26' 26"	56,63		
748			472504,35	1289265,17
	168° 19' 30"	13,54		
749			472491,09	1289267,91
	180° 32' 52"	18,83		
750			472472,26	1289267,73
	211° 05' 32"	31,33		
751			472445,43	1289251,55
	225° 04' 59"	19,53		
752			472431,64	1289237,72
	230° 05' 26"	27,57		
753			472413,95	1289216,57
	234° 31' 50"	54,66		
754			472382,23	1289172,05
	239° 38' 31"	43,47		
755			472360,26	1289134,54
	223° 07' 33"	6,92		
756			472355,21	1289129,81
	199° 03' 26"	26,49		
757			472330,17	1289121,16
	196° 35' 42"	24,23		
758			472306,95	1289114,24
	180° 14' 10"	77,65		
759			472229,3	1289113,92

Название (номер) межевого знака	Дирекционные углы (град. мин. сек.)	Длина линии(м)	X координата	Y координата
	181° 32' 20"	30,16		
760			472199,15	1289113,11
	195° 46' 01"	33,08		
761			472167,31	1289104,12
	217° 46' 50"	26,05		
762			472146,72	1289088,16
	229° 33' 37"	36,91		
763			472122,78	1289060,07
	240° 47' 30"	45,57		
764			472100,54	1289020,29
	218° 51' 32"	26,51		
765			472079,9	1289003,66
	203° 40' 03"	28,4		
766			472053,89	1288992,26
	209° 18' 42"	21,65		
767			472035,01	1288981,66
	216° 28' 36"	30,01		
768			472010,88	1288963,82
	205° 32' 56"	28,24		
769			471985,4	1288951,64
	191° 27' 31"	47,62		
770			471938,73	1288942,18
	187° 25' 18"	25,16		
771			471913,78	1288938,93
	175° 32' 01"	97,21		
772			471816,87	1288946,5
	239° 53' 29"	3,91		
773			471814,91	1288943,12
	209° 51' 26"	10,12		
774			471806,13	1288938,08
	228° 03' 00"	5,71		
775			471802,31	1288933,83
	263° 35' 13"	12,18		
776			471800,95	1288921,73
	291° 22' 40"	12,81		
777			471805,62	1288909,8
	305° 19' 43"	6,69		
778			471809,49	1288904,34

Название (номер) межевого знака	Дирекционные углы (град. мин. сек.)	Длина линии(м)	X координата	Y координата
	310° 00' 43"	23,83		
779			471824,81	1288886,09
	303° 30' 23"	28,57		
780			471840,58	1288862,27
	276° 56' 09"	9,77		
781			471841,76	1288852,57
	243° 08' 02"	11,06		
782			471836,76	1288842,7
	248° 11' 55"	23,53		
783			471828,02	1288820,85
	271° 12' 24"	16,14		
784			471828,36	1288804,71
	270° 50' 01"	48,8		
785			471829,07	1288755,92
	281° 30' 24"	25,72		
786			471834,2	1288730,72
	285° 11' 34"	16,94		
787			471838,64	1288714,37
	284° 03' 58"	13,99		
788			471842,04	1288700,8
	283° 47' 05"	19,89		
789			471846,78	1288681,48
	263° 20' 47"	11,91		
790			471845,4	1288669,65
	242° 30' 39"	8,32		
791			471841,56	1288662,27
	205° 42' 15"	13,1		
792			471829,76	1288656,59
	203° 29' 48"	22,72		
793			471808,92	1288647,53
	153° 46' 32"	77,46		
794			471739,43	1288681,76
	129° 19' 35"	22,82		
795			471724,97	1288699,41
	125° 13' 03"	12,9		
796			471717,53	1288709,95
	109° 10' 55"	16,01		
797			471712,27	1288725,07

Название (номер) межевого знака	Дирекционные углы (град. мин. сек.)	Длина линии(м)	X координата	Y координата
	117° 34' 26"	7,37		
798			471708,86	1288731,6
	116° 36' 09"	13,73		
799			471702,71	1288743,88
	136° 10' 35"	17,91		
800			471689,79	1288756,28
	136° 26' 03"	15,54		
801			471678,53	1288766,99
	125° 42' 21"	15,46		
802			471669,51	1288779,54
	109° 20' 32"	20,77		
803			471662,63	1288799,14
	115° 53' 05"	9,41		
804			471658,52	1288807,61
	89° 46' 49"	31,3		
805			471658,64	1288838,91
	83° 40' 43"	20,25		
806			471660,87	1288859,04
	162° 58' 42"	18,21		
807			471643,46	1288864,37
	161° 36' 18"	9,09		
808			471634,83	1288867,24
	181° 29' 32"	29,95		
809			471604,89	1288866,46
	183° 25' 41"	66,56		
810			471538,45	1288862,48
	193° 14' 49"	10,39		
811			471528,34	1288860,1
	206° 31' 29"	12,74		
812			471516,94	1288854,41
	194° 01' 19"	9,66		
813			471507,57	1288852,07
	151° 36' 07"	10,77		
814			471498,1	1288857,19
	126° 49' 58"	15,48		
815			471488,82	1288869,58
	92° 45' 00"	19,59		
816			471487,88	1288889,15

Название (номер) межевого знака	Дирекционные углы (град. мин. сек.)	Длина линии(м)	X координата	Y координата
	74° 20' 00"	41,77		
817			471499,16	1288929,37
	64° 53' 03"	14,32		
818			471505,24	1288942,34
	62° 01' 20"	9,98		
819			471509,92	1288951,15
	31° 08' 50"	16,07		
820			471523,67	1288959,46
	6° 04' 52"	18,31		
821			471541,88	1288961,4
	14° 14' 05"	6,3		
822			471547,99	1288962,95
	35° 06' 23"	10,66		
823			471556,71	1288969,08
	73° 18' 28"	15,7		
824			471561,22	1288984,12
	105° 54' 15"	9,52		
825			471558,61	1288993,28
	132° 55' 48"	21,73		
826			471543,81	1289009,19
	144° 07' 36"	18,05		
827			471529,18	1289019,77
	148° 46' 18"	5,94		
828			471524,1	1289022,85
	131° 53' 17"	17,19		
829			471512,62	1289035,65
	130° 04' 19"	34,98		
830			471490,1	1289062,42
	164° 16' 20"	26,05		
831			471465,03	1289069,48
	180° 41' 19"	37,44		
832			471427,59	1289069,03
	180° 12' 26"	16,58		
833			471411,01	1289068,97
	173° 31' 50"	15,18		
834			471395,93	1289070,68
	175° 17' 57"	15,13		
835			471380,85	1289071,92

Название (номер) межевого знака	Дирекционные углы (град. мин. сек.)	Длина линии(м)	X координата	Y координата
	180° 04' 03"	16,97		
836			471363,88	1289071,9
	205° 44' 27"	7,46		
837			471357,16	1289068,66
	208° 06' 13"	28,15		
838			471332,33	1289055,4
	210° 21' 50"	22,28		
839			471313,11	1289044,14
	169° 44' 12"	83,85		
840			471230,6	1289059,08
	159° 36' 59"	27,62		
841			471204,71	1289068,7
	154° 20' 27"	21,5		
842			471185,33	1289078,01
	111° 03' 37"	19,95		
843			471178,16	1289096,63
	91° 04' 01"	48,87		
844			471177,25	1289145,49
	126° 46' 34"	22		
845			471164,08	1289163,11
	111° 48' 15"	36,8		
846			471150,41	1289197,28
	226° 13' 37"	92,14		
847			471086,67	1289130,75
	231° 40' 21"	14,54		
848			471077,65	1289119,34
	237° 40' 53"	220,06		
849			470960	1288933,37
	242° 58' 15"	70,68		
850			470927,88	1288870,41
	257° 06' 02"	318,98		
851			470856,67	1288559,48
	255° 38' 47"	763,6		
852			470667,37	1287819,72
	255° 18' 04"	191,65		
853			470618,74	1287634,34
	262° 30' 44"	156,31		
854			470598,37	1287479,36

Название (номер) межевого знака	Дирекционные углы (град. мин. сек.)	Длина линии(м)	X координата	Y координата
	267° 49' 37"	29,8		
855			470597,24	1287449,58
	277° 43' 35"	102,94		
856			470611,08	1287347,57
	274° 58' 12"	157,56		
857			470624,73	1287190,6
	352° 41' 03"	831,26		
858			471449,22	1287084,75
	30° 00' 15"	100,05		
859			471535,86	1287134,78
	7° 23' 53"	59,1		
860			471594,47	1287142,39
	354° 00' 47"	236,14		
861			471829,32	1287117,76
	315° 33' 40"	59,93		
862			471872,11	1287075,8
	346° 30' 51"	136,06		
863			472004,42	1287044,07
	3° 52' 16"	162,78		
864			472166,83	1287055,06
	3° 34' 04"	46,12		
865			472212,86	1287057,93
	3° 33' 44"	30,42		
866			472243,22	1287059,82
	32° 38' 48"	38,84		
867			472275,92	1287080,77
	4° 01' 05"	58,65		
868			472334,43	1287084,88
	14° 44' 47"	72,8		
869			472404,83	1287103,41
	266° 23' 13"	36,02		
870			472402,56	1287067,46
	273° 31' 21"	444,51		
871			472429,87	1286623,79
	336° 43' 44"	9,34		
872			472438,45	1286620,1
	277° 17' 32"	18,28		
873			472440,77	1286601,97

Название (номер) межевого знака	Дирекционные углы (град. мин. сек.)	Длина линии(м)	X координата	Y координата
	255° 18' 56"	71,6		
874			472422,62	1286532,71
	251° 57' 07"	184,08		
875			472365,59	1286357,69
	158° 06' 45"	60,49		
876			472309,46	1286380,24
	261° 45' 04"	496,12		
877			472238,28	1285889,25
	262° 56' 23"	286,22		
878			472203,1	1285605,2
	266° 57' 26"	40,13		
879			472200,97	1285565,13
	261° 30' 22"	795,16		
880			472083,52	1284778,69
	262° 06' 05"	722,88		
881			471984,18	1284062,67
	265° 37' 05"	139		
882			471973,56	1283924,08
	260° 22' 51"	488,57		
883			471891,92	1283442,38
	261° 50' 36"	901,05		
884			471764,08	1282550,44
	334° 47' 00"	128,65		
885			471880,47	1282495,63
	337° 49' 00"	718,01		
886			472545,33	1282224,53
	335° 03' 32"	167,45		
887			472697,16	1282153,92
	339° 21' 23"	116,52		
888			472806,2	1282112,84
	308° 50' 42"	586,75		
889			473174,22	1281655,85
	299° 34' 56"	413,94		
890			473378,57	1281295,87
	297° 44' 52"	112,68		
891			473431,03	1281196,15
	301° 30' 53"	213,71		
892			473542,74	1281013,96

Название (номер) межевого знака	Дирекционные углы (град. мин. сек.)	Длина линии(м)	X координата	Y координата
	293° 10' 45"	7,72		
893			473545,78	1281006,86
	306° 36' 02"	10,21		
894			473551,87	1280998,66
	298° 08' 58"	194,56		
895			473643,66	1280827,11
	301° 53' 30"	117,54		
896			473705,76	1280727,31
	299° 40' 01"	429,09		
897			473918,14	1280354,47
	305° 45' 52"	52,87		
898			473949,04	1280311,57
	300° 49' 00"	405,55		
899			474156,8	1279963,28
	284° 20' 31"	206,41		
900			474207,93	1279763,3
	226° 45' 09"	229,38		
901			474050,77	1279596,22
	223° 48' 31"	196,23		
902			473909,16	1279460,38
	240° 56' 05"	250,35		
903			473787,54	1279241,56
	242° 39' 49"	237,49		
904			473678,48	1279030,59
	243° 20' 59"	135,37		
905			473617,76	1278909,6
	243° 35' 39"	315,34		
906			473477,52	1278627,16
	344° 30' 04"	352,22		
907			473816,93	1278533,04
	347° 45' 13"	420,53		
908			474227,89	1278443,84
	346° 50' 52"	52,03		
909			474278,56	1278432
	313° 16' 24"	10,8		
910			474285,96	1278424,14
	267° 43' 23"	181,73		
911			474278,74	1278242,55

Название (номер) межевого знака	Дирекционные углы (град. мин. сек.)	Длина линии(м)	X координата	Y координата
	300° 13' 39"	101,03		
912			474329,6	1278155,26
	306° 14' 11"	142,9		
913			474414,07	1278040
	308° 30' 33"	98,08		
914			474475,14	1277963,25
	310° 24' 55"	78,82		
915			474526,24	1277903,24
	165° 43' 03"	183,42		
916			474348,49	1277948,49
	157° 57' 44"	124,7		
917			474232,9	1277995,28
	154° 22' 02"	121,77		
918			474123,11	1278047,96
	165° 05' 17"	24,6		
919			474099,34	1278054,29
	261° 46' 12"	36,47		
920			474094,12	1278018,2
	263° 13' 16"	18,89		
921			474091,89	1277999,44
	262° 09' 56"	47,69		
922			474085,39	1277952,2
	262° 05' 44"	427,78		
923			474026,56	1277528,48
	262° 26' 38"	221,22		
924			473997,47	1277309,18
	272° 45' 11"	21,44		
925			473998,5	1277287,76
	349° 55' 07"	41,07		
926			474038,94	1277280,57
	312° 23' 46"	38,13		
927			474064,65	1277252,41
	290° 54' 24"	107,13		
928			474102,88	1277152,33
	330° 28' 34"	27,98		
929			474127,23	1277138,54
	31° 51' 17"	76,64		
930			474192,33	1277178,99

Название (номер) межевого знака	Дирекционные углы (град. мин. сек.)	Длина линии(м)	X координата	Y координата
	43° 34' 18"	43,12		
931			474223,57	1277208,71
	41° 00' 19"	62,63		
932			474270,83	1277249,8
	22° 30' 02"	86,13		
933			474350,4	1277282,76
	57° 25' 54"	33,44		
934			474368,4	1277310,94
	142° 58' 21"	53,12		
935			474325,99	1277342,93
	132° 11' 54"	38,34		
936			474300,24	1277371,33
	112° 21' 05"	18,38		
937			474293,25	1277388,33
	94° 19' 56"	15,22		
938			474292,1	1277403,51
	24° 04' 02"	29,45		
939			474318,99	1277415,52
	348° 53' 24"	19,1		
940			474337,73	1277411,84
	335° 39' 08"	65,66		
941			474397,55	1277384,77
	347° 56' 43"	41,94		
942			474438,57	1277376,01
	352° 09' 25"	90,58		
943			474528,3	1277363,65
	338° 35' 51"	105,86		
944			474626,86	1277325,02
	334° 50' 42"	84,69		
945			474703,52	1277289,02
	274° 28' 47"	42,89		
946			474706,87	1277246,26
	253° 30' 47"	114,8		
947			474674,29	1277136,18
	316° 22' 38"	16,77		
948			474686,43	1277124,61
	4° 50' 35"	47,97		
949			474734,23	1277128,66

Название (номер) межевого знака	Дирекционные углы (град. мин. сек.)	Длина линии(м)	X координата	Y координата
	16° 33' 25"	54,43		
950			474786,4	1277144,17
	23° 57' 45"	32,3		
951			474815,92	1277157,29
	310° 16' 32"	46,36		
952			474845,89	1277121,92
	347° 09' 49"	16,56		
953			474862,04	1277118,24
	20° 58' 18"	68,23		
954			474925,75	1277142,66
	357° 06' 27"	56,08		
955			474981,76	1277139,83
	331° 54' 06"	45,46		
956			475021,86	1277118,42
	323° 26' 18"	51,65		
957			475063,35	1277087,65
	332° 26' 08"	40		
958			475098,81	1277069,14
	335° 31' 37"	68,48		
959			475161,14	1277040,77
	307° 02' 11"	76,35		
960			475207,13	1276979,82
	10° 35' 31"	30,36		
961			475236,97	1276985,4
	42° 14' 01"	29,74		
962			475258,99	1277005,39
	49° 51' 01"	26,01		
963			475275,76	1277025,27
	352° 35' 07"	30,92		
964			475306,42	1277021,28
	12° 10' 01"	19,93		
965			475325,9	1277025,48
	318° 03' 13"	30,26		
966			475348,41	1277005,25
	277° 32' 26"	21,03		
967			475351,17	1276984,4
	233° 38' 55"	70,06		
968			475309,64	1276927,97

Название (номер) межевого знака	Дирекционные углы (град. мин. сек.)	Длина линии(м)	X координата	Y координата
	320° 57' 45"	36,01		
969			475337,61	1276905,29
	340° 24' 17"	36,23		
970			475371,74	1276893,14
	347° 24' 24"	26,97		
971			475398,06	1276887,26
	302° 15' 25"	12,31		
972			475404,63	1276876,85
	288° 00' 25"	38,95		
973			475416,67	1276839,81
	275° 40' 56"	94,03		
974			475425,98	1276746,24
	316° 48' 05"	41,17		
975			475455,99	1276718,06
	353° 47' 43"	70,04		
976			475525,62	1276710,49
	337° 40' 32"	36,41		
977			475559,3	1276696,66
	313° 07' 19"	111,77		
978			475635,7	1276615,08
	315° 26' 35"	114,28		
979			475717,13	1276534,9
	295° 16' 00"	93,15		
980			475756,89	1276450,66
	287° 12' 00"	37,27		
981			475767,91	1276415,06
	239° 12' 18"	20,37		
982			475757,48	1276397,56
	167° 33' 01"	20,41		
983			475737,55	1276401,96
	147° 30' 33"	29,02		
984			475713,07	1276417,55
	147° 29' 46"	28,14		
985			475689,34	1276432,67
	151° 07' 06"	14,16		
986			475676,94	1276439,51
	180° 40' 10"	17,97		
987			475658,97	1276439,3

Название (номер) межевого знака	Дирекционные углы (град. мин. сек.)	Длина линии(м)	X координата	Y координата
	212° 06' 28"	58,66		
988			475609,28	1276408,12
	140° 56' 21"	37,72		
989			475579,99	1276431,89
	133° 11' 44"	6,06		
990			475575,84	1276436,31
	141° 16' 05"	398,82		
991			475264,73	1276685,84
	152° 16' 01"	284,54		
992			475012,88	1276818,25
	166° 31' 50"	76,25		
993			474938,73	1276836,01
	166° 09' 25"	171,32		
994			474772,39	1276877
	168° 30' 39"	52,06		
995			474721,37	1276887,37
	168° 00' 00"	47,71		
996			474674,7	1276897,29
	172° 00' 35"	234,02		
997			474442,95	1276929,82
	165° 43' 15"	56,03		
998			474388,65	1276943,64
	162° 04' 11"	14		
999			474375,33	1276947,95
	166° 50' 53"	34,41		
1000			474341,82	1276955,78
	79° 17' 55"	2,58		
1001			474342,3	1276958,32
	168° 00' 59"	9,01		
1002			474333,49	1276960,19
	163° 43' 04"	221,42		
1003			474120,95	1277022,27
	163° 39' 40"	6,4		
1004			474114,81	1277024,07
	165° 17' 47"	328,34		
1005			473797,22	1277107,41
	168° 13' 47"	45,39		
1006			473752,78	1277116,67

Название (номер) межевого знака	Дирекционные углы (град. мин. сек.)	Длина линии(м)	X координата	Y координата
	162° 57' 18"	14,6		
1007			473738,82	1277120,95
	165° 45' 01"	127,56		
1008			473615,18	1277152,35
	158° 37' 16"	11,33		
1009			473604,63	1277156,48
	165° 20' 28"	41,73		
1010			473564,26	1277167,04
	164° 17' 22"	50,3		
1011			473515,84	1277180,66
	164° 27' 10"	83,61		
1012			473435,29	1277203,07
	147° 21' 35"	153,18		
1013			473306,3	1277285,69
	159° 19' 45"	52,52		
1014			473257,16	1277304,23
	159° 43' 10"	48,21		
1015			473211,94	1277320,94
	159° 57' 26"	28,74		
1016			473184,94	1277330,79
	155° 57' 16"	98,78		
1017			473094,73	1277371,04
	283° 11' 37"	11,22		
1018			473097,29	1277360,12
	282° 39' 37"	136,56		
1019			473127,22	1277226,88
	287° 26' 20"	130,97		
1020			473166,47	1277101,93
	284° 50' 32"	251,52		
1021			473230,9	1276858,8
	284° 32' 32"	246,36		
1022			473292,76	1276620,33
	285° 34' 16"	174,12		
1023			473339,5	1276452,6
	287° 58' 59"	327,53		
1024			473440,62	1276141,07
	283° 51' 32"	521,73		
1025			473565,59	1275634,53

Название (номер) межевого знака	Дирекционные углы (град. мин. сек.)	Длина линии(м)	X координата	Y координата
	286° 20' 10"	481,99		
1026			473701,16	1275172
	285° 25' 21"	53,73		
1027			473715,45	1275120,2
	285° 21' 53"	122,09		
1028			473747,8	1275002,47
	286° 05' 29"	441,82		
1029			473870,26	1274577,96
	285° 14' 18"	207,89		
1030			473924,9	1274377,38
	282° 23' 27"	362,52		
1031			474002,69	1274023,3
	278° 54' 50"	275,83		
1032			474045,43	1273750,8
	282° 12' 23"	222,48		
1033			474092,47	1273533,35
	284° 59' 47"	191,34		
1034			474141,98	1273348,53
	283° 13' 29"	129,12		
1035			474171,52	1273222,83
	263° 12' 00"	374,74		
1036			474127,15	1272850,73
	271° 21' 48"	427,06		
1037			474137,31	1272423,79
	315° 20' 08"	262,08		
1038			474323,71	1272239,56
	321° 21' 33"	89,89		
1039			474393,92	1272183,43
	325° 38' 55"	866,59		
1040			475109,37	1271694,44
	326° 05' 19"	275,64		
1041			475338,12	1271540,66
	327° 35' 18"	41,27		
1042			475372,96	1271518,54
	332° 57' 42"	116,94		
1043			475477,12	1271465,38
	334° 10' 45"	161,13		
1044			475622,16	1271395,2

Название (номер) межевого знака	Дирекционные углы (град. мин. сек.)	Длина линии(м)	X координата	Y координата
	46° 46' 44"	17,08		
1045			475633,86	1271407,65
	23° 34' 56"	54,14		
1046			475683,48	1271429,31
	4° 31' 29"	30,68		
1047			475714,06	1271431,73
	27° 30' 31"	29,05		
1048			475739,83	1271445,15
	27° 00' 26"	16,8		
1049			475754,8	1271452,78
	355° 00' 56"	23,71		
1050			475778,42	1271450,72
	75° 42' 47"	25,49		
1051			475784,71	1271475,42
	352° 33' 17"	15,97		
1052			475800,55	1271473,35
	318° 16' 24"	36,28		
1053			475827,63	1271449,2
	354° 50' 25"	31,36		
1054			475858,86	1271446,38
	20° 58' 31"	27,82		
1055			475884,84	1271456,34
	20° 53' 12"	27,8		
1056			475910,81	1271466,25
	21° 31' 06"	24,81		
1057			475933,89	1271475,35
	22° 41' 05"	41,44		
1058			475972,12	1271491,33
	1° 43' 24"	22,61		
1059			475994,72	1271492,01
	337° 57' 13"	32,13		
1060			476024,5	1271479,95
	327° 18' 31"	59,04		
1061			476074,19	1271448,06
	7° 51' 31"	26,26		
1062			476100,2	1271451,65
	5° 08' 55"	31,65		
1063			476131,72	1271454,49

Название (номер) межевого знака	Дирекционные углы (град. мин. сек.)	Длина линии(м)	X координата	Y координата
	42° 40' 05"	32,15		
1064			476155,36	1271476,28
	40° 35' 12"	17,09		
1065			476168,34	1271487,4
	30° 13' 52"	34,06		
1066			476197,77	1271504,55
	17° 42' 55"	28,95		
1067			476225,35	1271513,36
	12° 51' 29"	30,2		
1068			476254,79	1271520,08
	358° 57' 58"	25,49		
1069			476280,28	1271519,62
	359° 08' 22"	31,29		
1070			476311,57	1271519,15
	13° 07' 53"	28,57		
1071			476339,39	1271525,64
	39° 19' 08"	47,93		
1072			476376,47	1271556,01
	23° 19' 06"	25,74		
1073			476400,11	1271566,2
	343° 55' 39"	28,46		
1074			476427,46	1271558,32
	322° 40' 40"	46,63		
1075			476464,54	1271530,05
	331° 17' 56"	22,2		
1076			476484,01	1271519,39
	3° 20' 27"	7,89		
1077			476491,89	1271519,85
	49° 42' 04"	27,95		
1078			476509,97	1271541,17
	64° 30' 02"	22,6		
1079			476519,7	1271561,57
	63° 59' 33"	21,14		
1080			476528,97	1271580,57
	56° 18' 36"	18,39		
1081			476539,17	1271595,87
	22° 10' 17"	27,03		
1082			476564,2	1271606,07

Название (номер) межевого знака	Дирекционные углы (град. мин. сек.)	Длина линии(м)	X координата	Y координата
	63° 25' 16"	18,66		
1083			476572,55	1271622,76
	94° 34' 21"	34,87		
1084			476569,77	1271657,52
	59° 36' 59"	15,58		
1085			476577,65	1271670,96
	32° 29' 52"	18,13		
1086			476592,94	1271680,7
	6° 27' 19"	24,73		
1087			476617,51	1271683,48
	350° 56' 53"	20,66		
1088			476637,91	1271680,23
	37° 07' 13"	21,51		
1089			476655,06	1271693,21
	30° 30' 49"	30,13		
1090			476681,02	1271708,51
	357° 29' 29"	9,14		
1091			476690,15	1271708,11
	0° 00' 00"	16,35		
1092			476706,5	1271708,11
	338° 23' 33"	32,91		
1093			476737,1	1271695,99
	330° 15' 24"	44,85		
1094			476776,04	1271673,74
	334° 43' 34"	18,46		
1095			476792,73	1271665,86
	19° 51' 52"	17,75		
1096			476809,42	1271671,89
	19° 45' 22"	19,2		
1097			476827,49	1271678,38
	44° 08' 00"	21,97		
1098			476843,26	1271693,68
	130° 24' 22"	34,7		
1099			476820,77	1271720,1
	135° 18' 39"	29,99		
1100			476799,45	1271741,19
	126° 29' 54"	22,81		
1101			476785,88	1271759,53

Название (номер) межевого знака	Дирекционные углы (град. мин. сек.)	Длина линии(м)	X координата	Y координата
	96° 19' 42"	10,61		
1102			476784,71	1271770,08
	78° 22' 09"	18,55		
1103			476788,45	1271788,25
	57° 02' 46"	19,21		
1104			476798,9	1271804,37
	29° 44' 54"	20,13		
1105			476816,38	1271814,36
	8° 44' 26"	23,89		
1106			476839,99	1271817,99
	356° 37' 33"	13,25		
1107			476853,22	1271817,21
	346° 53' 42"	27,61		
1108			476880,11	1271810,95
	334° 00' 04"	62,92		
1109			476936,66	1271783,37
	319° 03' 44"	20,86		
1110			476952,42	1271769,7
	308° 01' 26"	16,19		
1111			476962,39	1271756,95
	299° 30' 37"	22,11		
1112			476973,28	1271737,71
	304° 53' 01"	18,64		
1113			476983,94	1271722,42
	311° 07' 50"	24,31		
1114			476999,93	1271704,11
	328° 45' 04"	16,54		
1115			477014,07	1271695,53
	357° 47' 11"	17,86		
1116			477031,92	1271694,84
	26° 46' 53"	27,25		
1117			477056,25	1271707,12
	56° 45' 06"	16,91		
1118			477065,52	1271721,26
	61° 38' 35"	16,59		
1119			477073,4	1271735,86
	55° 21' 23"	15,5		
1120			477082,21	1271748,61

Название (номер) межевого знака	Дирекционные углы (град. мин. сек.)	Длина линии(м)	X координата	Y координата
	33° 26' 04"	28,6		
1121			477106,08	1271764,37
	35° 23' 31"	12,79		
1122			477116,51	1271771,78
	47° 19' 12"	24,28		
1123			477132,97	1271789,63
	45° 56' 45"	23,99		
1124			477149,65	1271806,87
	49° 23' 41"	46,05		
1125			477179,62	1271841,83
	60° 07' 52"	51,52		
1126			477205,28	1271886,51
	36° 45' 19"	48,03		
1127			477243,76	1271915,25
	22° 58' 23"	29,7		
1128			477271,1	1271926,84
	358° 56' 51"	25,04		
1129			477296,14	1271926,38
	353° 39' 19"	54,56		
1130			477350,37	1271920,35
	8° 08' 24"	16,39		
1131			477366,59	1271922,67
	15° 45' 10"	18,79		
1132			477384,67	1271927,77
	19° 25' 57"	25,07		
1133			477408,31	1271936,11
	43° 35' 54"	26,89		
1134			477427,78	1271954,65
	59° 15' 28"	19,95		
1135			477437,98	1271971,8
	41° 52' 43"	18,05		
1136			477451,42	1271983,85
	21° 57' 46"	30,99		
1137			477480,16	1271995,44
	13° 39' 58"	17,65		
1138			477497,31	1271999,61
	355° 31' 31"	23,71		
1139			477520,95	1271997,76

Название (номер) межевого знака	Дирекционные углы (град. мин. сек.)	Длина линии(м)	X координата	Y координата
	354° 48' 32"	15,36		
1140			477536,25	1271996,37
	319° 10' 55"	13,48		
1141			477546,45	1271987,56
	8° 46' 29"	12,19		
1142			477558,5	1271989,42
	7° 07' 07"	11,22		
1143			477569,63	1271990,81
	70° 25' 43"	14,51		
1144			477574,49	1272004,48
	69° 05' 42"	13,65		
1145			477579,36	1272017,23
	47° 43' 43"	17,23		
1146			477590,95	1272029,98
	50° 18' 12"	14,15		
1147			477599,99	1272040,87
	30° 47' 19"	14,03		
1148			477612,04	1272048,05
	30° 03' 58"	10,18		
1149			477620,85	1272053,15
	13° 16' 52"	8,1		
1150			477628,73	1272055,01
	352° 05' 57"	15,2		
1151			477643,79	1272052,92
	341° 26' 05"	30,56		
1152			477672,76	1272043,19
	336° 56' 23"	13,61		
1153			477685,28	1272037,86
	6° 06' 45"	13,05		
1154			477698,26	1272039,25
	19° 37' 40"	10,33		
1155			477707,99	1272042,72
	57° 12' 23"	12,41		
1156			477714,71	1272053,15
	43° 40' 42"	14,1		
1157			477724,91	1272062,89
	359° 11' 17"	16,23		
1158			477741,14	1272062,66

Название (номер) межевого знака	Дирекционные углы (град. мин. сек.)	Длина линии(м)	X координата	Y координата
	359° 04' 22"	14,83		
1159			477755,97	1272062,42
	62° 18' 37"	10,48		
1160			477760,84	1272071,7
	121° 01' 28"	8,11		
1161			477756,66	1272078,65
	135° 48' 04"	11,63		
1162			477748,32	1272086,76
	106° 53' 07"	13,56		
1163			477744,38	1272099,74
	67° 54' 32"	17,26		
1164			477750,87	1272115,73
	52° 55' 43"	13,07		
1165			477758,75	1272126,16
	41° 52' 43"	18,05		
1166			477772,19	1272138,21
	32° 07' 27"	11,77		
1167			477782,16	1272144,47
	8° 02' 57"	43,06		
1168			477824,8	1272150,5
	26° 51' 44"	18,97		
1169			477841,72	1272159,07
	38° 16' 57"	33,67		
1170			477868,15	1272179,93
	30° 59' 04"	18,92		
1171			477884,37	1272189,67
	11° 18' 08"	29,54		
1172			477913,34	1272195,46
	351° 32' 33"	39,37		
1173			477952,28	1272189,67
	342° 23' 32"	19,93		
1174			477971,28	1272183,64
	330° 52' 50"	39,54		
1175			478005,82	1272164,4
	327° 11' 51"	20,95		
1176			478023,43	1272153,05
	9° 44' 43"	13,65		
1177			478036,88	1272155,36

Название (номер) межевого знака	Дирекционные углы (град. мин. сек.)	Длина линии(м)	X координата	Y координата
	25° 25' 00"	20,53		
1178			478055,42	1272164,17
	32° 11' 47"	29,58		
1179			478080,45	1272179,93
	27° 41' 21"	42,4		
1180			478117,99	1272199,63
	17° 21' 46"	19,44		
1181			478136,54	1272205,43
	22° 43' 01"	18,59		
1182			478153,69	1272212,61
	32° 22' 01"	16,46		
1183			478167,59	1272221,42
	66° 55' 23"	13,6		
1184			478172,92	1272233,93
	63° 47' 09"	16,8		
1185			478180,34	1272249
	80° 43' 19"	23,01		
1186			478184,05	1272271,71
	53° 15' 11"	25,17		
1187			478199,11	1272291,88
	27° 25' 57"	13,59		
1188			478211,17	1272298,14
	34° 33' 59"	8,16		
1189			478217,89	1272302,77
	61° 57' 19"	15,76		
1190			478225,3	1272316,68
	73° 31' 53"	14,74		
1191			478229,48	1272330,82
	39° 34' 32"	15,63		
1192			478241,53	1272340,78
	4° 32' 34"	23,48		
1193			478264,94	1272342,64
	353° 31' 42"	22,62		
1194			478287,42	1272340,09
	358° 44' 13"	31,76		
1195			478319,17	1272339,39
	31° 27' 07"	27,98		
1196			478343,04	1272353,99

Название (номер) межевого знака	Дирекционные углы (град. мин. сек.)	Длина линии(м)	X координата	Y координата
	42° 03' 34"	31,84		
1197			478366,68	1272375,32
	40° 34' 41"	21,37		
1198			478382,91	1272389,22
	14° 33' 36"	36,87		
1199			478418,6	1272398,49
	7° 42' 12"	48,42		
1200			478466,58	1272404,98
	25° 01' 41"	15,34		
1201			478480,48	1272411,47
	38° 10' 04"	30,37		
1202			478504,36	1272430,24
	43° 09' 19"	35,59		
1203			478530,32	1272454,58
	30° 00' 24"	19		
1204			478546,77	1272464,08
	358° 53' 46"	23,87		
1205			478570,64	1272463,62
	326° 09' 21"	23,72		
1206			478590,34	1272450,41
	348° 15' 31"	18,23		
1207			478608,19	1272446,7
	16° 42' 44"	16,94		
1208			478624,41	1272451,57
	26° 06' 17"	38,98		
1209			478659,41	1272468,72
	47° 54' 39"	32,17		
1210			478680,97	1272492,59
	88° 32' 33"	18,09		
1211			478681,43	1272510,67
	82° 03' 33"	20,12		
1212			478684,21	1272530,6
	48° 40' 10"	17,9		
1213			478696,03	1272544,04
	16° 47' 51"	12,84		
1214			478708,32	1272547,75
	1° 15' 52"	10,42		
1215			478718,74	1272547,98

Название (номер) межевого знака	Дирекционные углы (град. мин. сек.)	Длина линии(м)	X координата	Y координата
	333° 28' 48"	11,4		
1216			478728,94	1272542,89
	346° 49' 09"	7,15		
1217			478735,9	1272541,26
	63° 53' 10"	14,2		
1218			478742,15	1272554,01
	35° 20' 15"	15,63		
1219			478754,9	1272563,05
	31° 15' 41"	22,78		
1220			478774,37	1272574,87
	16° 30' 01"	19,58		
1221			478793,14	1272580,43
	9° 27' 44"	7,06		
1222			478800,1	1272581,59
	40° 17' 34"	17,92		
1223			478813,77	1272593,18
	10° 32' 37"	24,05		
1224			478837,41	1272597,58
	349° 59' 46"	16		
1225			478853,17	1272594,8
	330° 56' 55"	16,7		
1226			478867,77	1272586,69
	354° 46' 19"	7,68		
1227			478875,42	1272585,99
	15° 57' 04"	13,5		
1228			478888,4	1272589,7
	58° 19' 10"	22,07		
1229			478899,99	1272608,48
	64° 03' 59"	19,07		
1230			478908,33	1272625,63
	44° 58' 50"	20,98		
1231			478923,17	1272640,46
	17° 11' 05"	13,34		
1232			478935,91	1272644,4
	359° 18' 09"	37,78		
1233			478973,69	1272643,94
	343° 25' 22"	29,27		
1234			479001,74	1272635,59

Название (номер) межевого знака	Дирекционные углы (град. мин. сек.)	Длина линии(м)	X координата	Y координата
	5° 15' 29"	22,81		
1235			479024,45	1272637,68
	17° 02' 41"	36,37		
1236			479059,22	1272648,34
	42° 22' 14"	17,88		
1237			479072,43	1272660,39
	64° 53' 35"	20,74		
1238			479081,23	1272679,17
	68° 56' 33"	22,6		
1239			479089,35	1272700,26
	52° 16' 41"	24,61		
1240			479104,41	1272719,73
	37° 02' 25"	29,62		
1241			479128,05	1272737,57
	15° 26' 32"	32,22		
1242			479159,11	1272746,15
	358° 38' 57"	19,94		
1243			479179,04	1272745,68
	347° 28' 37"	32,05		
1244			479210,33	1272738,73
	337° 11' 28"	19,11		
1245			479227,95	1272731,32
	354° 40' 06"	20,02		
1246			479247,88	1272729,46
	10° 13' 24"	16,96		
1247			479264,57	1272732,47
	47° 58' 53"	19,03		
1248			479277,31	1272746,61
	59° 32' 53"	21,51		
1249			479288,21	1272765,15
	14° 49' 19"	29,01		
1250			479316,25	1272772,57
	0° 00' 00"	29,43		
1251			479345,68	1272772,57
	346° 19' 06"	27,44		
1252			479372,34	1272766,08
	5° 42' 38"	13,97		
1253			479386,24	1272767,47

Название (номер) межевого знака	Дирекционные углы (град. мин. сек.)	Длина линии(м)	X координата	Y координата
	19° 25' 24"	20,9		
1254			479405,95	1272774,42
	33° 04' 44"	17,42		
1255			479420,55	1272783,93
	37° 07' 15"	9,59		
1256			479428,2	1272789,72
	22° 52' 01"	20,87		
1257			479447,43	1272797,83
	10° 15' 09"	19,55		
1258			479466,67	1272801,31
	0° 00' 00"	6,49		
1259			479473,16	1272801,31
	41° 15' 21"	20,03		
1260			479488,22	1272814,52
	36° 39' 28"	12,43		
1261			479498,19	1272821,94
	358° 53' 07"	11,82		
1262			479510,01	1272821,71
	351° 59' 07"	13,34		
1263			479523,22	1272819,85
	349° 34' 51"	8,96		
1264			479532,03	1272818,23
	4° 59' 10"	10,7		
1265			479542,69	1272819,16
	60° 49' 19"	9,03		
1266			479547,09	1272827,04
	59° 28' 35"	10,49		
1267			479552,42	1272836,08
	46° 15' 48"	22,13		
1268			479567,72	1272852,07
	30° 31' 25"	10,49		
1269			479576,76	1272857,4
	13° 13' 33"	20,24		
1270			479596,46	1272862,03
	24° 57' 24"	47,8		
1271			479639,8	1272882,2
	8° 53' 07"	15,02		
1272			479654,64	1272884,52

Название (номер) межевого знака	Дирекционные углы (град. мин. сек.)	Длина линии(м)	X координата	Y координата
	37° 27' 15"	13,14		
1273			479665,07	1272892,51
	47° 24' 49"	17,63		
1274			479677	1272905,49
	38° 05' 25"	25,92		
1275			479697,4	1272921,48
	19° 45' 20"	14,41		
1276			479710,96	1272926,35
	9° 13' 59"	18,07		
1277			479728,8	1272929,25
	350° 08' 33"	17,64		
1278			479746,18	1272926,23
	356° 53' 16"	16,94		
1279			479763,1	1272925,31
	14° 52' 08"	15,35		
1280			479777,94	1272929,25
	36° 22' 00"	31,66		
1281			479803,43	1272948,02
	12° 18' 01"	13,05		
1282			479816,18	1272950,8
	340° 20' 52"	24,11		
1283			479838,89	1272942,69
	30° 29' 27"	9,14		
1284			479846,77	1272947,33
	66° 14' 23"	25,32		
1285			479856,97	1272970,5
	90° 39' 26"	40,1		
1286			479856,51	1273010,6
	66° 13' 56"	14,94		
1287			479862,53	1273024,27
	35° 32' 01"	15,95		
1288			479875,51	1273033,54
	11° 59' 51"	18,95		
1289			479894,05	1273037,48
	5° 49' 50"	11,42		
1290			479905,41	1273038,64
	27° 17' 12"	16,69		
1291			479920,24	1273046,29

Название (номер) межевого знака	Дирекционные углы (град. мин. сек.)	Длина линии(м)	X координата	Y координата
	7° 22' 31"	14,49		
1292			479934,61	1273048,15
	339° 54' 37"	33,07		
1293			479965,67	1273036,79
	345° 57' 08"	23,89		
1294			479988,85	1273030,99
	8° 28' 59"	22,03		
1295			480010,64	1273034,24
	20° 46' 48"	14,38		
1296			480024,08	1273039,34
	37° 29' 05"	17,52		
1297			480037,98	1273050
	38° 59' 18"	25,05		
1298			480057,45	1273065,76
	33° 17' 50"	19,42		
1299			480073,68	1273076,42
	56° 44' 55"	17,75		
1300			480083,41	1273091,26
	22° 11' 46"	24,54		
1301			480106,13	1273100,53
	52° 25' 45"	15,2		
1302			480115,4	1273112,58
	98° 25' 52"	25,3		
1303			480111,69	1273137,61
	75° 15' 29"	36,43		
1304			480120,96	1273172,84
	45° 35' 12"	32,45		
1305			480143,67	1273196,02
	59° 24' 54"	35,53		
1306			480161,75	1273226,61
	53° 46' 29"	49,41		
1307			480190,95	1273266,47
	66° 47' 57"	31,78		
1308			480203,47	1273295,68
	42° 04' 13"	25,6		
1309			480222,47	1273312,83
	357° 05' 26"	27,39		
1310			480249,82	1273311,44

Название (номер) межевого знака	Дирекционные углы (град. мин. сек.)	Длина линии(м)	X координата	Y координата
	5° 54' 01"	13,52		
1311			480263,27	1273312,83
	67° 42' 50"	19,54		
1312			480270,68	1273330,91
	90° 00' 00"	31,98		
1313			480270,68	1273362,89
	106° 46' 58"	25,66		
1314			480263,27	1273387,46
	100° 13' 20"	23,55		
1315			480259,09	1273410,64
	67° 22' 33"	30,13		
1316			480270,68	1273438,45
	41° 20' 10"	30,87		
1317			480293,86	1273458,84
	22° 33' 52"	32,63		
1318			480323,99	1273471,36
	354° 57' 35"	15,82		
1319			480339,75	1273469,97
	25° 43' 45"	28,82		
1320			480365,71	1273482,48
	10° 05' 05"	21,19		
1321			480386,57	1273486,19
	344° 40' 50"	35,09		
1322			480420,41	1273476,92
	18° 04' 46"	22,43		
1323			480441,73	1273483,88
	48° 19' 58"	67,63		
1324			480486,69	1273534,4
	13° 18' 42"	44,3		
1325			480529,8	1273544,6
	31° 35' 36"	21,23		
1326			480547,88	1273555,72
	56° 47' 41"	30,48		
1327			480564,57	1273581,22
	55° 32' 02"	37,67		
1328			480585,89	1273612,28
	29° 11' 30"	36,11		
1329			480617,41	1273629,89

Название (номер) межевого знака	Дирекционные углы (град. мин. сек.)	Длина линии(м)	X координата	Y координата
	354° 36' 21"	24,68		
1330			480641,98	1273627,57
	337° 42' 50"	19,54		
1331			480660,06	1273620,16
	319° 49' 40"	19,41		
1332			480674,89	1273607,64
	308° 13' 24"	19,48		
1333			480686,94	1273592,34
	301° 13' 39"	17,88		
1334			480696,21	1273577,05
	293° 37' 17"	16,2		
1335			480702,7	1273562,21
	285° 17' 24"	15,85		
1336			480706,88	1273546,92
	285° 30' 17"	17,32		
1337			480711,51	1273530,23
	308° 02' 18"	13,53		
1338			480719,85	1273519,57
	306° 03' 54"	20,08		
1339			480731,67	1273503,34
	342° 22' 40"	16,05		
1340			480746,97	1273498,48
	2° 22' 03"	16,7		
1341			480763,66	1273499,17
	25° 11' 59"	21,77		
1342			480783,36	1273508,44
	44° 14' 31"	24,58		
1343			480800,97	1273525,59
	57° 53' 42"	32,29		
1344			480818,13	1273552,94
	54° 01' 49"	24,06		
1345			480832,26	1273572,41
	49° 32' 34"	10,36		
1346			480838,98	1273580,29
	34° 58' 02"	11,32		
1347			480848,26	1273586,78
	1° 08' 16"	11,58		
1348			480859,84	1273587,01

Название (номер) межевого знака	Дирекционные углы (град. мин. сек.)	Длина линии(м)	X координата	Y координата
	38° 47' 00"	16,65		
1349			480872,82	1273597,44
	43° 23' 40"	29,02		
1350			480893,91	1273617,38
	40° 22' 47"	14,31		
1351			480904,81	1273626,65
	49° 00' 25"	18,72		
1352			480917,09	1273640,78
	61° 15' 40"	16,39		
1353			480924,97	1273655,15
	56° 01' 33"	12,87		
1354			480932,16	1273665,82
	48° 08' 42"	9,02		
1355			480938,18	1273672,54
	18° 57' 58"	7,85		
1356			480945,6	1273675,09
	330° 27' 03"	7,99		
1357			480952,55	1273671,15
	312° 55' 40"	9,19		
1358			480958,81	1273664,42
	302° 39' 00"	6,88		
1359			480962,52	1273658,63
	353° 46' 42"	12,83		
1360			480975,27	1273657,24
	21° 50' 08"	12,48		
1361			480986,85	1273661,88
	61° 51' 16"	15,24		
1362			480994,04	1273675,32
	81° 31' 05"	26,71		
1363			480997,98	1273701,74
	81° 06' 25"	26,97		
1364			481002,15	1273728,39
	65° 28' 36"	17,32		
1365			481009,34	1273744,15
	35° 45' 14"	23,41		
1366			481028,34	1273757,83
	6° 13' 18"	25,65		
1367			481053,84	1273760,61

Название (номер) межевого знака	Дирекционные углы (град. мин. сек.)	Длина линии(м)	X координата	Y координата
	358° 32' 43"	36,63		
1368			481090,46	1273759,68
	354° 06' 53"	29,35		
1369			481119,66	1273756,67
	9° 09' 06"	29,11		
1370			481148,4	1273761,3
	5° 47' 05"	20,74		
1371			481169,03	1273763,39
	353° 25' 11"	24,26		
1372			481193,13	1273760,61
	358° 24' 45"	66,78		
1373			481259,88	1273758,76
	17° 00' 57"	23,75		
1374			481282,59	1273765,71
	31° 15' 41"	15,18		
1375			481295,57	1273773,59
	42° 36' 24"	15,75		
1376			481307,16	1273784,25
	71° 59' 00"	19,5		
1377			481313,19	1273802,79
	32° 03' 14"	8,74		
1378			481320,6	1273807,43
	348° 41' 53"	14,19		
1379			481334,51	1273804,65
	346° 54' 19"	61,4		
1380			481394,31	1273790,74
	328° 12' 44"	11,45		
1381			481404,04	1273784,71
	294° 13' 12"	10,16		
1382			481408,21	1273775,44
	270° 00' 00"	11,12		
1383			481408,21	1273764,32
	256° 20' 02"	17,65		
1384			481404,04	1273747,17
	267° 00' 40"	8,82		
1385			481403,58	1273738,36
	285° 14' 44"	10,57		
1386			481406,36	1273728,16

Название (номер) межевого знака	Дирекционные углы (град. мин. сек.)	Длина линии(м)	X координата	Y координата
	4° 59' 10"	10,7		
1387			481417,02	1273729,09
	40° 27' 26"	31,07		
1388			481440,66	1273749,25
	358° 27' 52"	8,58		
1389			481449,24	1273749,02
	339° 50' 46"	19,5		
1390			481467,55	1273742,3
	26° 11' 13"	16,27		
1391			481482,15	1273749,48
	82° 29' 27"	12,4		
1392			481483,77	1273761,77
	88° 39' 32"	29,91		
1393			481484,47	1273791,67
	70° 28' 59"	19,43		
1394			481490,96	1273809,98
	56° 30' 12"	37,8		
1395			481511,82	1273841,5
	37° 47' 28"	28,74		
1396			481534,53	1273859,11
	22° 22' 55"	17,04		
1397			481550,29	1273865,6
	342° 11' 23"	13,63		
1398			481563,27	1273861,43
	334° 25' 57"	11,82		
1399			481573,93	1273856,33
	349° 51' 58"	6,59		
1400			481580,42	1273855,17
	12° 54' 56"	11,41		
1401			481591,54	1273857,72
	64° 31' 39"	10,79		
1402			481596,18	1273867,46
	94° 05' 26"	16,26		
1403			481595,02	1273883,68
	108° 03' 19"	22,42		
1404			481588,07	1273905
	91° 04' 20"	12,29		
1405			481587,84	1273917,29

Название (номер) межевого знака	Дирекционные углы (град. мин. сек.)	Длина линии(м)	X координата	Y координата
	34° 24' 47"	15,16		
1406			481600,35	1273925,86
	16° 53' 07"	13,56		
1407			481613,33	1273929,8
	330° 01' 13"	41,75		
1408			481649,49	1273908,94
	320° 02' 29"	33,55		
1409			481675,21	1273887,39
	11° 06' 17"	12,05		
1410			481687,03	1273889,71
	50° 44' 59"	11,36		
1411			481694,22	1273898,51
	45° 59' 04"	38,68		
1412			481721,1	1273926,33
	34° 31' 34"	21,67		
1413			481738,95	1273938,61
	38° 11' 03"	52,49		
1414			481780,21	1273971,06
	4° 32' 34"	14,65		
1415			481794,81	1273972,22
	327° 56' 46"	8,74		
1416			481802,22	1273967,58
	309° 10' 10"	12,11		
1417			481809,87	1273958,19
	274° 22' 25"	12,2		
1418			481810,8	1273946,03
	256° 43' 30"	8,58		
1419			481808,83	1273937,68
	287° 08' 19"	8,25		
1420			481811,26	1273929,8
	309° 10' 53"	10,46		
1421			481817,87	1273921,69
	352° 25' 04"	12,28		
1422			481830,04	1273920,07
	2° 45' 20"	12,06		
1423			481842,09	1273920,65
	20° 50' 09"	21,82		
1424			481862,48	1273928,41

Название (номер) межевого знака	Дирекционные углы (град. мин. сек.)	Длина линии(м)	X координата	Y координата
	31° 30' 29"	20,4		
1425			481879,87	1273939,07
	37° 27' 00"	32,4		
1426			481905,59	1273958,77
	66° 52' 34"	17,14		
1427			481912,32	1273974,53
	19° 47' 00"	49,99		
1428			481959,36	1273991,45
	6° 58' 10"	42,03		
1429			482001,08	1273996,55
	0° 00' 00"	25,03		
1430			482026,11	1273996,55
	22° 29' 51"	49,68		
1431			482072,01	1274015,56
	39° 28' 30"	20,42		
1432			482087,77	1274028,54
	359° 22' 55"	43,57		
1433			482131,34	1274028,07
	6° 48' 41"	31,28		
1434			482162,4	1274031,78
	20° 52' 53"	29,26		
1435			482189,74	1274042,21
	50° 57' 05"	11,05		
1436			482196,7	1274050,79
	77° 17' 38"	14,73		
1437			482199,94	1274065,16
	112° 00' 27"	46,99		
1438			482182,33	1274108,73
	97° 39' 25"	12,16		
1439			482180,71	1274120,78
	62° 48' 11"	18,25		
1440			482189,05	1274137,01
	23° 03' 41"	15,37		
1441			482203,19	1274143,03
	353° 59' 36"	13,28		
1442			482216,4	1274141,64
	328° 25' 03"	33,19		
1443			482244,67	1274124,26

Название (номер) межевого знака	Дирекционные углы (град. мин. сек.)	Длина линии(м)	X координата	Y координата
	330° 09' 49"	16,3		
1444			482258,81	1274116,15
	17° 04' 10"	12,61		
1445			482270,86	1274119,85
	81° 06' 53"	7,51		
1446			482272,02	1274127,27
	82° 51' 22"	7,48		
1447			482272,95	1274134,69
	131° 45' 43"	34,8		
1448			482249,77	1274160,65
	78° 08' 57"	10,18		
1449			482251,86	1274170,61
	29° 37' 25"	11,73		
1450			482262,06	1274176,41
	359° 24' 45"	23,41		
1451			482285,47	1274176,17
	353° 39' 44"	50,37		
1452			482335,53	1274170,61
	3° 19' 43"	16,02		
1453			482351,52	1274171,54
	41° 43' 14"	11,5		
1454			482360,1	1274179,19
	64° 18' 32"	27,27		
1455			482371,92	1274203,76
	34° 32' 37"	12,66		
1456			482382,35	1274210,94
	21° 17' 08"	33,83		
1457			482413,87	1274223,22
	48° 34' 16"	29,06		
1458			482433,1	1274245,01
	16° 41' 28"	33,88		
1459			482465,55	1274254,74
	14° 16' 55"	52,62		
1460			482516,54	1274267,72
	9° 06' 04"	35,21		
1461			482551,31	1274273,29
	347° 57' 33"	28,91		
1462			482579,58	1274267,26

Название (номер) межевого знака	Дирекционные углы (град. мин. сек.)	Длина линии(м)	X координата	Y координата
	299° 10' 53"	22,83		
1463			482590,71	1274247,33
	287° 10' 20"	26,69		
1464			482598,59	1274221,83
	257° 49' 33"	24,18		
1465			482593,49	1274198,19
	240° 56' 12"	19,08		
1466			482584,22	1274181,51
	302° 36' 36"	27,52		
1467			482599,05	1274158,33
	339° 03' 45"	16,87		
1468			482614,81	1274152,3
	355° 52' 04"	38,58		
1469			482653,29	1274149,52
	336° 04' 53"	58,31		
1470			482706,59	1274125,88
	354° 30' 09"	48,43		
1471			482754,8	1274121,24
	312° 17' 36"	13,78		
1472			482764,07	1274111,05
	272° 38' 29"	30,16		
1473			482765,46	1274080,92
	290° 43' 41"	18,34		
1474			482771,95	1274063,77
	320° 22' 18"	38,52		
1475			482801,62	1274039,2
	297° 16' 09"	50,59		
1476			482824,8	1273994,23
	320° 23' 01"	34,89		
1477			482851,68	1273971,98
	342° 11' 23"	40,9		
1478			482890,62	1273959,47
	26° 03' 27"	23,22		
1479			482911,48	1273969,67
	86° 06' 01"	20,44		
1480			482912,87	1273990,06
	30° 02' 38"	44,44		
1481			482951,34	1274012,31

Название (номер) межевого знака	Дирекционные углы (град. мин. сек.)	Длина линии(м)	X координата	Y координата
	16° 46' 03"	75,53		
1482			483023,66	1274034,1
	22° 29' 17"	61,2		
1483			483080,21	1274057,51
	350° 26' 25"	37,75		
1484			483117,44	1274051,24
	14° 56' 19"	30,8		
1485			483147,2	1274059,18
	14° 55' 31"	18,13		
1486			483164,72	1274063,85
	334° 58' 41"	40,85		
1487			483201,74	1274046,57
	343° 39' 17"	37,99		
1488			483238,19	1274035,88
	345° 10' 44"	41,79		
1489			483278,59	1274025,19
	1° 59' 19"	27,38		
1490			483305,95	1274026,14
	6° 03' 44"	10,7		
1491			483316,59	1274027,27
	13° 45' 55"	25,64		
1492			483341,49	1274033,37
	21° 04' 20"	20,14		
1493			483360,28	1274040,61
	27° 34' 59"	59,15		
1494			483412,71	1274068
	18° 05' 03"	27,9		
1495			483439,23	1274076,66
	359° 14' 00"	13,45		
1496			483452,68	1274076,48
	347° 35' 40"	11,59		
1497			483464	1274073,99
	319° 24' 13"	12,52		
1498			483473,51	1274065,84
	309° 51' 19"	8,83		
1499			483479,17	1274059,06
	293° 26' 46"	13,07		
1500			483484,37	1274047,07

Название (номер) межевого знака	Дирекционные углы (град. мин. сек.)	Длина линии(м)	X координата	Y координата
	283° 52' 02"	27,95		
1501			483491,07	1274019,93
	283° 51' 40"	7,93		
1502			483492,97	1274012,23
	289° 54' 17"	19,97		
1503			483499,77	1273993,45
	301° 31' 38"	11,68		
1504			483505,88	1273983,49
	324° 18' 46"	8,91		
1505			483513,12	1273978,29
	347° 47' 03"	13,89		
1506			483526,7	1273975,35
	2° 54' 46"	43,1		
1507			483569,74	1273977,54
	346° 09' 37"	9,2		
1508			483578,67	1273975,34
	321° 53' 05"	6,9		
1509			483584,1	1273971,08
	305° 08' 11"	7,47		
1510			483588,4	1273964,97
	272° 46' 34"	9,29		
1511			483588,85	1273955,69
	250° 11' 09"	24,04		
1512			483580,7	1273933,07
	259° 46' 10"	16,55		
1513			483577,76	1273916,78
	273° 09' 51"	8,15		
1514			483578,21	1273908,64
	308° 31' 35"	12,73		
1515			483586,14	1273898,68
	328° 41' 32"	18,28		
1516			483601,76	1273889,18
	336° 55' 07"	11,55		
1517			483612,39	1273884,65
	0° 00' 00"	10,19		
1518			483622,58	1273884,65
	29° 09' 52"	11,14		
1519			483632,31	1273890,08

Название (номер) межевого знака	Дирекционные углы (град. мин. сек.)	Длина линии(м)	X координата	Y координата
	46° 25' 24"	12,81		
1520			483641,14	1273899,36
	59° 53' 41"	64,1		
1521			483673,29	1273954,81
	52° 08' 52"	15,4		
1522			483682,74	1273966,97
	34° 40' 55"	8,17		
1523			483689,46	1273971,62
	13° 07' 46"	7,97		
1524			483697,22	1273973,43
	346° 15' 43"	6,53		
1525			483703,56	1273971,88
	317° 39' 18"	5,95		
1526			483707,96	1273967,87
	297° 10' 05"	15,72		
1527			483715,14	1273953,88
	292° 09' 51"	51,93		
1528			483734,73	1273905,79
	296° 06' 17"	20,59		
1529			483743,79	1273887,3
	313° 47' 30"	13,08		
1530			483752,84	1273877,86
	331° 20' 13"	7,82		
1531			483759,7	1273874,11
	345° 10' 30"	11,1		
1532			483770,43	1273871,27
	7° 52' 49"	9,41		
1533			483779,75	1273872,56
	29° 34' 55"	6,54		
1534			483785,44	1273875,79
	52° 59' 59"	14,94		
1535			483794,43	1273887,72
	61° 22' 40"	19,44		
1536			483803,74	1273904,78
	70° 01' 38"	4,71		
1537			483805,35	1273909,21
	70° 01' 31"	5,88		
1538			483807,36	1273914,74

Название (номер) межевого знака	Дирекционные углы (град. мин. сек.)	Длина линии(м)	X координата	Y координата
	63° 26' 06"	16,48		
1539			483814,73	1273929,48
	52° 13' 35"	15,85		
1540			483824,44	1273942,01
	28° 31' 07"	9,97		
1541			483833,2	1273946,77
	6° 57' 15"	25,77		
1542			483858,78	1273949,89
	348° 09' 32"	9,94		
1543			483868,51	1273947,85
	333° 53' 49"	13,86		
1544			483880,96	1273941,75
	318° 02' 07"	15,22		
1545			483892,28	1273931,57
	311° 13' 49"	26,78		
1546			483909,93	1273911,43
	296° 55' 36"	17		
1547			483917,63	1273896,27
	290° 33' 56"	21,27		
1548			483925,1	1273876,36
	288° 26' 06"	7,15		
1549			483927,36	1273869,58
	317° 38' 42"	10,42		
1550			483935,06	1273862,56
	345° 58' 23"	14,94		
1551			483949,55	1273858,94
	347° 10' 35"	36,67		
1552			483985,31	1273850,8
	358° 36' 40"	18,57		
1553			484003,87	1273850,35
	23° 05' 31"	15,5		
1554			484018,13	1273856,43
	45° 00' 00"	6,77		
1555			484022,92	1273861,22
	58° 23' 17"	8,64		
1556			484027,45	1273868,58
	70° 08' 12"	16,36		
1557			484033,01	1273883,97

Название (номер) межевого знака	Дирекционные углы (град. мин. сек.)	Длина линии(м)	X координата	Y координата
	51° 20' 48"	14,07		
1558			484041,8	1273894,96
	29° 37' 05"	11,76		
1559			484052,02	1273900,77
	18° 04' 00"	19,19		
1560			484070,26	1273906,72
	30° 46' 10"	14,15		
1561			484082,42	1273913,96
	45° 00' 00"	17,14		
1562			484094,54	1273926,08
	41° 23' 08"	20,53		
1563			484109,94	1273939,65
	24° 12' 56"	8,51		
1564			484117,7	1273943,14
	6° 12' 08"	9,63		
1565			484127,27	1273944,18
	348° 01' 48"	11,23		
1566			484138,26	1273941,85
	330° 06' 41"	15,81		
1567			484151,97	1273933,97
	316° 40' 00"	17,75		
1568			484164,88	1273921,79
	309° 59' 38"	18,31		
1569			484176,65	1273907,76
	297° 32' 06"	29,85		
1570			484190,45	1273881,29
	318° 03' 42"	6,09		
1571			484194,98	1273877,22
	344° 59' 02"	6,1		
1572			484200,87	1273875,64
	8° 08' 49"	4,8		
1573			484205,62	1273876,32
	42° 21' 20"	7,05		
1574			484210,83	1273881,07
	63° 24' 58"	13,65		
1575			484216,94	1273893,28
	77° 11' 45"	40,84		
1576			484225,99	1273933,1

Название (номер) межевого знака	Дирекционные углы (град. мин. сек.)	Длина линии(м)	X координата	Y координата
	58° 16' 12"	18,08		
1577			484235,5	1273948,48
	45° 00' 00"	9,93		
1578			484242,52	1273955,5
	22° 12' 50"	8,25		
1579			484250,16	1273958,62
	359° 06' 58"	14,26		
1580			484264,42	1273958,4
	345° 13' 59"	21,3		
1581			484285,02	1273952,97
	338° 58' 18"	31,52		
1582			484314,44	1273941,66
	335° 15' 00"	28,66		
1583			484340,47	1273929,66
	346° 25' 44"	24,8		
1584			484364,58	1273923,84
	349° 24' 29"	35,69		
1585			484399,66	1273917,28
	0° 00' 00"	11,1		
1586			484410,76	1273917,28
	17° 56' 30"	8,08		
1587			484418,45	1273919,77
	42° 15' 34"	13,46		
1588			484428,41	1273928,82
	39° 52' 24"	16,22		
1589			484440,86	1273939,22
	23° 01' 22"	9,84		
1590			484449,92	1273943,07
	3° 33' 24"	7,25		
1591			484457,16	1273943,52
	349° 07' 18"	5,99		
1592			484463,04	1273942,39
	318° 03' 34"	9,14		
1593			484469,84	1273936,28
	306° 43' 28"	18,91		
1594			484481,15	1273921,12
	292° 20' 00"	28,61		
1595			484492,02	1273894,66

Название (номер) межевого знака	Дирекционные углы (град. мин. сек.)	Длина линии(м)	X координата	Y координата
	297° 48' 59"	9,21		
1596			484496,32	1273886,51
	316° 01' 20"	9,12		
1597			484502,88	1273880,18
	337° 59' 41"	11,48		
1598			484513,52	1273875,88
	353° 45' 57"	12,52		
1599			484525,97	1273874,52
	0° 00' 00"	11,77		
1600			484537,74	1273874,52
	13° 35' 18"	9,62		
1601			484547,09	1273876,78
	30° 42' 15"	17,78		
1602			484562,38	1273885,86
	28° 29' 01"	18,03		
1603			484578,23	1273894,46
	18° 44' 47"	13,38		
1604			484590,9	1273898,76
	33° 38' 29"	6,53		
1605			484596,34	1273902,38
	40° 19' 53"	29,02		
1606			484618,46	1273921,16
	30° 33' 21"	17,35		
1607			484633,4	1273929,98
	12° 06' 59"	12,96		
1608			484646,07	1273932,7
	0° 00' 00"	4,98		
1609			484651,05	1273932,7
	0° 00' 00"	4,98		
1610			484656,03	1273932,7
	346° 22' 47"	7,69		
1611			484663,5	1273930,89
	322° 19' 43"	12,58		
1612			484673,46	1273923,2
	313° 10' 37"	14,89		
1613			484683,65	1273912,34
	332° 43' 24"	7,2		
1614			484690,05	1273909,04

Название (номер) межевого знака	Дирекционные углы (град. мин. сек.)	Длина линии(м)	X координата	Y координата
	351° 39' 05"	7,78		
1615			484697,75	1273907,91
	14° 43' 26"	8,89		
1616			484706,35	1273910,17
	31° 17' 27"	13,52		
1617			484717,9	1273917,19
	35° 27' 40"	26,11		
1618			484739,17	1273932,34
	30° 05' 04"	23,02		
1619			484759,09	1273943,88
	17° 15' 52"	25,54		
1620			484783,48	1273951,46
	5° 06' 33"	27,96		
1621			484811,33	1273953,95
	11° 25' 29"	20,55		
1622			484831,47	1273958,02
	20° 28' 49"	23,92		
1623			484853,88	1273966,39
	29° 54' 05"	19,06		
1624			484870,4	1273975,89
	40° 18' 33"	15,74		
1625			484882,4	1273986,07
	47° 43' 03"	30,28		
1626			484902,77	1274008,47
	36° 48' 16"	24,55		
1627			484922,43	1274023,18
	21° 33' 12"	3,43		
1628			484925,62	1274024,44
	268° 36' 55"	7,86		
1629			484925,43	1274016,58
	35° 52' 53"	13,56		
1630			484936,42	1274024,53
	15° 40' 43"	22,42		
1631			484958,01	1274030,59
	330° 33' 20"	26,97		
1632			484981,5	1274017,33
	332° 56' 47"	38,28		
1633			485015,59	1273999,92

Название (номер) межевого знака	Дирекционные углы (град. мин. сек.)	Длина линии(м)	X координата	Y координата
	340° 42' 43"	40,14		
1634			485053,48	1273986,66
	341° 46' 44"	33,9		
1635			485085,68	1273976,06
	0° 44' 12"	29,55		
1636			485115,23	1273976,44
	16° 01' 49"	34,29		
1637			485148,19	1273985,91
	358° 08' 49"	23,5		
1638			485171,68	1273985,15
	344° 19' 17"	22,42		
1639			485193,27	1273979,09
	312° 45' 43"	40,74		
1640			485220,93	1273949,18
	300° 35' 08"	38,72		
1641			485240,63	1273915,85
	308° 17' 43"	27,5		
1642			485257,67	1273894,27
	337° 43' 33"	24,98		
1643			485280,79	1273884,8
	354° 34' 42"	15,98		
1644			485296,7	1273883,29
	19° 16' 54"	16,05		
1645			485311,85	1273888,59
	70° 43' 06"	16,05		
1646			485317,15	1273903,74
	110° 13' 56"	15,33		
1647			485311,85	1273918,12
	122° 28' 48"	24,69		
1648			485298,59	1273938,95
	104° 02' 10"	23,42		
1649			485292,91	1273961,67
	82° 17' 49"	28,28		
1650			485296,7	1273989,69
	47° 16' 40"	20,1		
1651			485310,34	1274004,46
	36° 09' 46"	31,44		
1652			485335,72	1274023,01

Название (номер) межевого знака	Дирекционные углы (град. мин. сек.)	Длина линии(м)	X координата	Y координата
	12° 11' 29"	48,44		
1653			485383,07	1274033,24
	18° 25' 03"	31,15		
1654			485412,62	1274043,08
	18° 47' 06"	38,82		
1655			485449,37	1274055,58
	18° 05' 23"	41,45		
1656			485488,77	1274068,45
	29° 17' 33"	42,57		
1657			485525,9	1274089,28
	38° 59' 00"	30,69		
1658			485549,76	1274108,59
	57° 27' 49"	30,99		
1659			485566,43	1274134,72
	58° 15' 24"	67,68		
1660			485602,04	1274192,28
	48° 35' 43"	42,4		
1661			485630,08	1274224,08
	47° 24' 05"	31,9		
1662			485651,67	1274247,56
	14° 11' 00"	34		
1663			485684,63	1274255,89
	20° 01' 54"	34,27		
1664			485716,83	1274267,63
	40° 39' 57"	24,98		
1665			485735,78	1274283,91
	33° 04' 37"	19,44		
1666			485752,07	1274294,52
	351° 59' 33"	24,48		
1667			485776,31	1274291,11
	344° 49' 46"	23,16		
1668			485798,66	1274285,05
	310° 15' 51"	19,36		
1669			485811,17	1274270,28
	267° 36' 18"	18,19		
1670			485810,41	1274252,11
	251° 18' 42"	27,18		
1671			485801,7	1274226,36

Название (номер) межевого знака	Дирекционные углы (град. мин. сек.)	Длина линии(м)	X координата	Y координата
	239° 39' 11"	23,26		
1672			485789,95	1274206,29
	240° 55' 14"	15,6		
1673			485782,37	1274192,66
	301° 31' 13"	13,77		
1674			485789,57	1274180,92
	337° 01' 23"	13,58		
1675			485802,07	1274175,62
	12° 19' 43"	24,82		
1676			485826,32	1274180,92
	24° 25' 24"	18,31		
1677			485842,99	1274188,49
	46° 27' 00"	25,43		
1678			485860,51	1274206,92
	46° 27' 40"	16,36		
1679			485871,78	1274218,78
	41° 55' 53"	35,14		
1680			485897,92	1274242,26
	22° 16' 58"	24,98		
1681			485921,03	1274251,73
	2° 03' 28"	31,47		
1682			485952,48	1274252,86
	0° 00' 00"	28,79		
1683			485981,27	1274252,86
	336° 29' 14"	25,62		
1684			486004,76	1274242,64
	319° 39' 03"	29,82		
1685			486027,49	1274223,33
	321° 04' 52"	37,98		
1686			486057,04	1274199,47
	327° 22' 05"	33,64		
1687			486085,37	1274181,33
	348° 07' 18"	31,43		
1688			486116,13	1274174,86
	3° 13' 15"	20,11		
1689			486136,21	1274175,99
	32° 57' 05"	41,09		
1690			486170,69	1274198,34

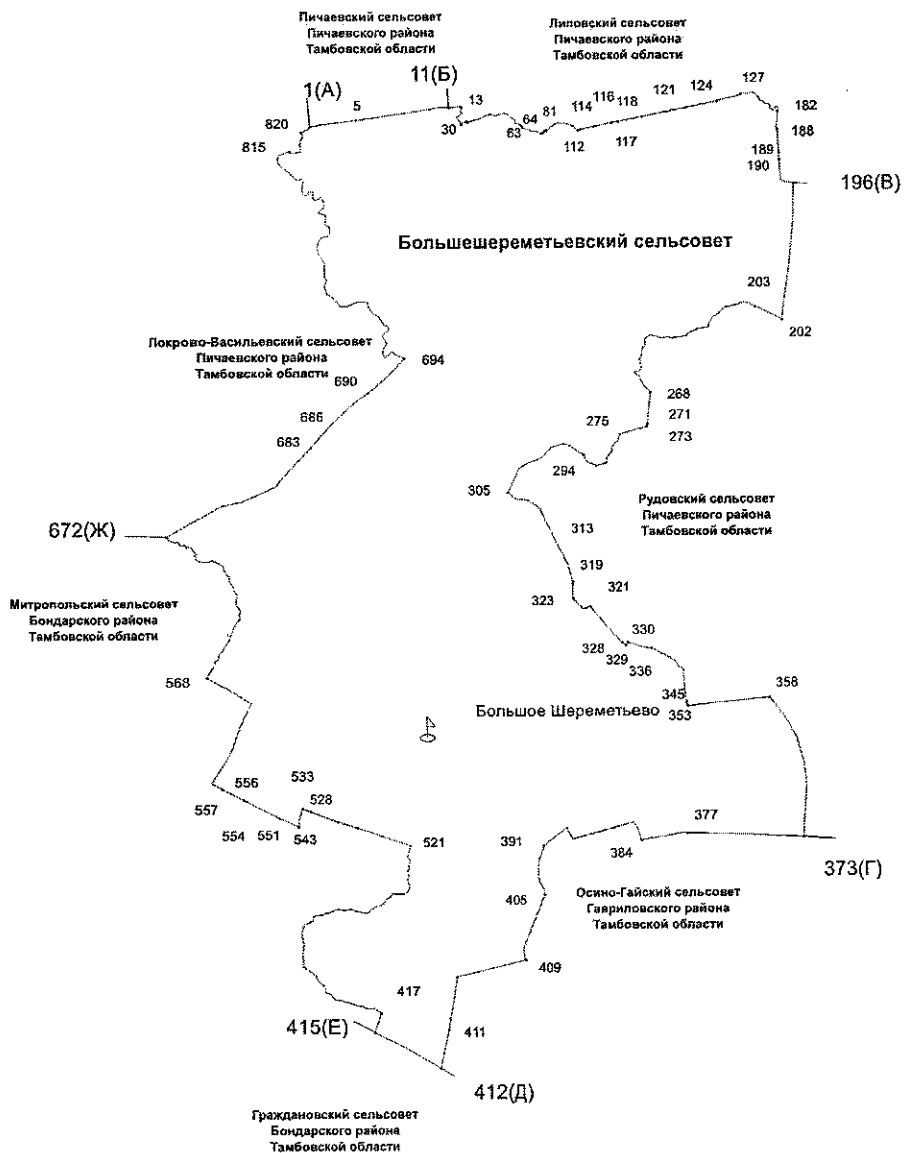
Название (номер) межевого знака	Дирекционные углы (град. мин. сек.)	Длина линии(м)	X координата	Y координата
	13° 49' 10"	26,92		
1691			486196,83	1274204,77
	349° 09' 10"	28,16		
1692			486224,49	1274199,47
	344° 51' 50"	33,36		
1693			486256,69	1274190,76
	337° 01' 55"	37,85		
1694			486291,54	1274175,99
	351° 26' 49"	27,97		
1695			486319,2	1274171,83
	3° 22' 37"	19,35		
1696			486338,52	1274172,97
	42° 34' 17"	19,02		
1697			486352,53	1274185,84
	66° 27' 28"	25,61		
1698			486362,76	1274209,32
	51° 34' 38"	39,63		
1699			486387,39	1274240,37
	24° 53' 17"	23,38		
1700			486408,6	1274250,21
	1° 14' 56"	17,43		
1701			486426,03	1274250,59
	309° 09' 46"	21		
1702			486439,29	1274234,31
	298° 57' 54"	24,24		
1703			486451,03	1274213,1
	305° 28' 28"	27,43		
1704			486466,95	1274190,76
	328° 14' 29"	28,06		
1705			486490,81	1274175,99
	323° 22' 56"	36,82		
1706			486520,36	1274154,03
	323° 43' 55"	37,12		
1707			486550,29	1274132,07
	305° 33' 29"	22,8		
1708			486563,55	1274113,52
	288° 26' 31"	52,7		
1709			486580,22	1274063,53

Название (номер) межевого знака	Дирекционные углы (град. мин. сек.)	Длина линии(м)	X координата	Y координата
	8° 30' 34"	6,62		
1710			486586,77	1274064,51
	16° 29' 13"	39,82		
1711			486624,95	1274075,81
	17° 33' 46"	8,52		
1712			486633,07	1274078,38
	17° 32' 49"	64,48		
1713			486694,55	1274097,82
	17° 31' 41"	156,82		
1714			486844,09	1274145,05
	86° 53' 23"	199,04		
1715			486854,89	1274343,8
	85° 31' 16"	146,5		
1716			486866,33	1274489,85
	85° 06' 05"	70,15		
1717			486872,32	1274559,74
	80° 49' 20"	27,15		
1718			486876,65	1274586,54
	83° 56' 40"	75,36		
1719			486884,6	1274661,48
	85° 53' 32"	138,21		
1720			486894,5	1274799,33
	85° 39' 20"	200,66		
1721			486909,7	1274999,41
	86° 49' 47"	430,7		
1722			486933,52	1275429,45
	87° 16' 44"	199,7		
1723			486943	1275628,92
	87° 11' 28"	123,87		
1724			486949,07	1275752,64
	86° 10' 50"	335,53		
1725			486971,42	1276087,42
	85° 47' 07"	153,76		
1726			486982,72	1276240,76
	85° 24' 34"	1,37		
1727			486982,83	1276242,13
	85° 10' 03"	249,99		
1728			487003,89	1276491,23

Название (номер) межевого знака	Дирекционные углы (град. мин. сек.)	Длина линии(м)	X координата	Y координата
	85° 22' 31"	31,5		
1729			487006,43	1276522,63
	85° 50' 40"	28,57		
1730			487008,5	1276551,12
	86° 02' 15"	262,36		
1731			487026,63	1276812,85
	86° 03' 52"	255,84		
1732			487044,19	1277068,09
	86° 04' 03"	41,85		
1733			487047,06	1277109,84
	85° 42' 09"	100,35		
1734			487054,58	1277209,91
	85° 42' 23"	118,47		
1735			487063,45	1277328,05
	85° 22' 31"	174,38		
1736			487077,51	1277501,86
	86° 05' 06"	215,74		
1737			487092,24	1277717,1
	85° 40' 20"	168,56		
1738			487104,96	1277885,18
	85° 58' 44"	15,83		
1739			487106,07	1277900,97
	86° 23' 12"	10,63		
1740			487106,74	1277911,58
	86° 45' 02"	139,89		
1			487114,67	1278051,25

2010
10/10/10
10/10/10

**Схема границ
муниципального образования -
Большешереметьевский сельсовет
Пичаевского района Тамбовской области**



**Описание границ
муниципального образования - Большешереметьевский сельсовет
Пичаевского района Тамбовской области**

I. Участок границы с муниципальным образованием - Пичаевский сельсовет Пичаевского района Тамбовской области (от А до Б)

Граница с муниципальным образованием — Пичаевский сельсовет проходит:

- от т.1(А) до т.5 по меже через пастбищный участок;
- от т.5 до т.11(Б) по южной стороне лесополосы.

II. Участок границы с муниципальным образованием — Липовский сельсовет Пичаевского района Тамбовской области (от Б до В)

Граница с муниципальным образованием — Липовский сельсовет проходит:

- от т.11(Б) до т.13 по меже через пастбищный участок до р. Вышенка;
- от т.13 до т.30 по середине р. Вышенка;
- от т.30 до т.63 по ручью;
- от т.63 до т.64 пересекая плотину;
- от т.64 до т.81 по середине пруда;
- от т.81 до т.112 по ручью;
- от т.112 до т.114 по меже через пастбищный участок;
- от т.114 до т.116 по северной стороне лесополосы;
- от т.116 до т.117 по меже;
- от т.117 до т.118 по южной стороне лесополосы;
- от т.118 до т.121 по меже;
- от т.121 до т.124 по северной стороне лесополосы;
- от т.124 до т.127 через пастбищный участок до р. Вышенка;
- от т.127 до т.182 по середине р. Вышенка;
- от т.182 до т.188 по западной стороне приусадебных земель н.п. Отрез;
- от т.188 до т.189 по западной стороне полевой дороги;
- от т.189 до т.190 пересекая овраг;
- от т.190 до т.196(В) по меже.

III. Участок границы с муниципальным образованием — Рудовский сельсовет Пичаевского района Тамбовской области (от В до Г)

Граница с муниципальным образованием — Рудовский сельсовет проходит:

- от т.196(В) до т.202 по западной стороне автодороги;
- от т.202 до т.203 по северо-восточной стороне лесополосы;
- от т.203 до т.268 по ручью;
- от т.268 до т.271 по меже;
- от т.271 до т.273 по восточной стороне полевой дороги;
- от т.273 до т.275 по юго-восточной стороне лесополосы;
- от т.275 до т.294 по ручью;
- от т.294 до т.305 по болоту ур. Березовый Барак;
- от т.305 до т.313 по меже;
- от т.313 до т.319 по юго-западной стороне лесополосы;
- от т.319 до т.321 пересекая автодорогу «Тамбов-Пенза»;
- от т.321 до т.323 по западной стороне лесополосы;

- от т.323 до т.328 по северо-восточной стороне лесного массива, пересекая р. Рудовка;
- от т.328 до т.329 пересекая р. Рудовка;
- от т.329 до т.330 по меже;
- от т.330 до т.336 по середине р. Рудовка;
- от т.336 до т.345 по меже;
- от т.345 до т.353 пересекая лесополосу;
- от т.353 до т.358 по северной стороне лесополосы;
- от т.358 до т.373(Г) по западной стороне автодороги «Тамбов-Пенза».

IV. Участок границы с муниципальным образованием — Осино-Гайский сельсовет Гавриловского района Тамбовской области (от Г до Д)

Граница с муниципальным образованием — Осино-Гайский сельсовет Гавриловского района проходит:

- от т.373 (Г) до т.377 между лесополосами;
- от т.377 до т.384 по меже до границы приусадебных земель н.п. Павловка;
- от т.384 до т.391 по меже;
- от т.391 до т.405 по ручью;
- от т.405 до т.409 по меже;
- от т.409 до т.411 по юго-восточной стороне лесополосы;
- от т.411 до т.412(Д) по западной стороне полевой дороги.

V. Участок границы с муниципальным образованием - Граждановский сельсовет Бондарского района Тамбовской области (от Д до Е)

Граница с муниципальным образованием — Граждановский сельсовет Бондарского района проходит:

- от т.412(Д) до т.415(Е) по юго-западной стороне полевой дороги.

VI. Участок границы с муниципальным образованием - Митропольский сельсовет Бондарского района Тамбовской области (от Е до Ж)

Граница с муниципальным образованием — Митропольский сельсовет Бондарского района проходит:

- от т.415(Е) до т.417 по меже;
- от т.417 до т.521 по ручью;
- от т.521 до т.528 по юго-западной стороне лесополосы;
- от т.528 до т.533 по меже;
- от т.533 до т.543 по пересыхающему ручью;
- от т.543 до т.551 по меже;
- от т.551 до т.554 по юго-западной стороне лесополосы;
- от т.554 до т.556 пересекая автодорогу «Тамбов-Пенза»;
- от т.556 до т.557 по юго-западной стороне лесополосы;
- от т.557 до т.568 по меже;
- от т.568 до т.672(Ж) по ручью.

VII. Участок границы с муниципальным образованием - Покрово-Васильевский сельсовет Пичаевского района Тамбовской области (от Ж до А)

Граница с муниципальным образованием — Покрово-Васильевский сельсовет проходит:

- от т.672(Ж) до т.683 по юго-восточной стороне лесополосы;
- от т.683 до т.686 пересекая автодорогу «Тамбов-Пенза»;
- от т.686 до т.690 по юго-восточной стороне лесополосы;
- от т.690 до т.694 по границе пастбищного участка;
- от т.694 до т.815 по середине р. Кашма;
- от т.815 до т.820 по меже;
- от т.820 до т.1(А) по середине р. Кашма.

**Каталог координат
характерных точек границ муниципального образования -
Большешереметьевский сельсовет Пичаевского района Тамбовской области**

Название (номер) межевого знака	Дирекционные углы (град. мин. сек.)	Длина линии(м)	X координата	Y координата
1			482634,28	1301768,26
	81° 48' 40"	325,48		
2			482680,64	1302090,42
	82° 54' 47"	205,31		
3			482705,97	1302294,16
	82° 46' 08"	325,01		
4			482746,88	1302616,59
	82° 31' 08"	70,66		
5			482756,08	1302686,65
	81° 57' 52"	123,47		
6			482773,34	1302808,91
	82° 10' 19"	433,98		
7			482832,45	1303238,85
	81° 37' 00"	556,4		
8			482913,57	1303789,3
	80° 22' 43"	112,42		
9			482932,36	1303900,14
	82° 08' 12"	449,97		
10			482993,92	1304345,88
	87° 36' 48"	170,97		
11			483001,04	1304516,7
	87° 38' 23"	236,01		
12			483010,76	1304752,51
	90° 00' 00"	12,34		
13			483010,76	1304764,85
	174° 22' 21"	59,66		
14			482951,39	1304770,7
	198° 48' 21"	33,72		
15			482919,47	1304759,83
	187° 52' 55"	14,37		
16			482905,24	1304757,86
	152° 38' 11"	12,84		
17			482893,84	1304763,76
	126° 04' 17"	14,35		
18			482885,39	1304775,36
	175° 08' 43"	6,26		
19			482879,15	1304775,89
	219° 01' 19"	28,65		
20			482856,89	1304757,85
	198° 22' 54"	13,64		
21			482843,95	1304753,55

Название (номер) межевого знака	Дирекционные углы (град. мин. сек.)	Длина линии(м)	X координата	Y координата
	229° 31' 47"	20,41		
22			482830,7	1304738,02
	255° 59' 05"	33,32		
23			482822,63	1304705,69
	240° 14' 30"	31,95		
24			482806,77	1304677,95
	206° 35' 58"	7,44		
25			482800,12	1304674,62
	178° 08' 22"	11,4		
26			482788,73	1304674,99
	133° 54' 12"	31,03		
27			482767,21	1304697,35
	137° 17' 34"	31,82		
28			482743,83	1304718,93
	137° 10' 30"	52,36		
29			482705,43	1304754,52
	150° 43' 51"	35,26		
30			482674,67	1304771,76
	72° 10' 37"	23,98		
31			482682,01	1304794,59
	20° 49' 31"	18,42		
32			482699,23	1304801,14
	75° 26' 45"	74,34		
33			482717,91	1304873,09
	123° 21' 12"	16,99		
34			482708,57	1304887,28
	75° 37' 40"	278,26		
35			482777,64	1305156,83
	64° 18' 55"	48,61		
36			482798,71	1305200,64
	37° 42' 13"	32,85		
37			482824,7	1305220,73
	68° 37' 49"	24,15		
38			482833,5	1305243,22
	75° 20' 00"	44,31		
39			482844,72	1305286,09
	112° 31' 25"	12,82		
40			482839,81	1305297,93
	85° 32' 44"	11,85		
41			482840,73	1305309,74
	30° 22' 05"	13,69		
42			482852,54	1305316,66
	58° 25' 04"	11,91		
43			482858,78	1305326,81
	87° 30' 43"	30,87		

Название (номер) межевого знака	Дирекционные углы (град. мин. сек.)	Длина линии(м)	X координата	Y координата
44			482860,12	1305357,65
	106° 05' 08"	26,38		
45			482852,81	1305383
	108° 54' 03"	50,57		
46			482836,43	1305430,84
	90° 12' 36"	46,4		
47			482836,26	1305477,24
	44° 42' 02"	21,65		
48			482851,65	1305492,47
	85° 04' 53"	41,17		
49			482855,18	1305533,49
	59° 06' 55"	32,36		
50			482871,79	1305561,26
	81° 41' 51"	69,6		
51			482881,84	1305630,13
	122° 17' 10"	87,62		
52			482835,04	1305704,2
	135° 45' 34"	59,21		
53			482792,62	1305745,51
	120° 42' 01"	26,11		
54			482779,29	1305767,96
	102° 17' 31"	30,44		
55			482772,81	1305797,7
	121° 46' 21"	19,56		
56			482762,51	1305814,33
	147° 50' 26"	40,19		
57			482728,49	1305835,72
	162° 34' 37"	14,86		
58			482714,31	1305840,17
	181° 56' 21"	26		
59			482688,32	1305839,29
	148° 52' 29"	6,69		
60			482682,59	1305842,75
	115° 44' 27"	20,52		
61			482673,68	1305861,23
	100° 33' 53"	42,98		
62			482665,8	1305903,48
	114° 57' 54"	50,61		
63			482644,44	1305949,36
	130° 46' 44"	54,95		
64			482608,55	1305990,97
	156° 07' 58"	18,91		
65			482591,26	1305998,62
	137° 25' 08"	17,42		
66			482578,43	1306010,41

Название (номер) межевого знака	Дирекционные углы (град. мин. сек.)	Длина линии(м)	X координата	Y координата
	98° 04' 43"	9,46		
67			482577,1	1306019,78
	82° 31' 42"	10,46		
68			482578,46	1306030,15
	119° 58' 11"	37,27		
69			482559,84	1306062,44
	102° 15' 40"	13,23		
70			482557,03	1306075,37
	82° 58' 16"	29,58		
71			482560,65	1306104,73
	105° 43' 18"	28,86		
72			482552,83	1306132,51
	129° 27' 10"	30,36		
73			482533,54	1306155,95
	118° 39' 30"	31,59		
74			482518,39	1306183,67
	96° 17' 24"	32,77		
75			482514,8	1306216,24
	85° 30' 58"	34,54		
76			482517,5	1306250,67
	100° 21' 35"	23,3		
77			482513,31	1306273,59
	114° 51' 39"	53,23		
78			482490,93	1306321,89
	119° 56' 57"	38,64		
79			482471,64	1306355,37
	89° 58' 06"	18,07		
80			482471,65	1306373,44
	56° 45' 52"	39,5		
81			482493,3	1306406,48
	37° 35' 38"	27,7		
82			482515,25	1306423,38
	68° 26' 48"	29,18		
83			482525,97	1306450,52
	86° 54' 30"	25,22		
84			482527,33	1306475,7
	51° 46' 49"	24,2		
85			482542,3	1306494,71
	66° 25' 00"	17,8		
86			482549,42	1306511,02
	80° 58' 30"	25,63		
87			482553,44	1306536,33
	38° 42' 24"	22,96		
88			482571,36	1306550,69
	24° 10' 50"	30,96		

Название (номер) межевого знака	Дирекционные углы (град. мин. сек.)	Длина линии(м)	X координата	Y координата
89			482599,6	1306563,37
	58° 59' 51"	20,35		
90			482610,08	1306580,81
	75° 38' 26"	30,97		
91			482617,76	1306610,81
	40° 21' 20"	33,62		
92			482643,38	1306632,58
	52° 06' 15"	16,87		
93			482653,74	1306645,89
	62° 41' 32"	41,74		
94			482672,89	1306682,98
	81° 24' 57"	31,76		
95			482677,63	1306714,38
	91° 30' 57"	35,53		
96			482676,69	1306749,9
	91° 44' 23"	33,93		
97			482675,66	1306783,81
	75° 49' 33"	30,22		
98			482683,06	1306813,11
	95° 59' 52"	18,85		
99			482681,09	1306831,86
	123° 10' 53"	19,99		
100			482670,15	1306848,59
	121° 11' 52"	20,98		
101			482659,28	1306866,54
	92° 21' 22"	21,65		
102			482658,39	1306888,17
	97° 39' 26"	22,96		
103			482655,33	1306910,93
	110° 48' 52"	19,73		
104			482648,32	1306929,37
	107° 17' 23"	18,03		
105			482642,96	1306946,59
	108° 02' 50"	18,69		
106			482637,17	1306964,36
	158° 07' 07"	14,62		
107			482623,6	1306969,81
	122° 22' 10"	12,51		
108			482616,9	1306980,38
	94° 09' 37"	31,15		
109			482614,64	1307011,45
	118° 38' 27"	13,58		
110			482608,13	1307023,37
	132° 27' 41"	33,68		
111			482585,39	1307048,22

Название (номер) межевого знака	Дирекционные углы (град. мин. сек.)	Длина линии(м)	X координата	Y координата
	130° 21' 50"	76,46		
112			482535,87	1307106,48
	78° 02' 18"	83,28		
113			482553,13	1307187,95
	77° 36' 17"	251,56		
114			482607,13	1307433,65
	77° 04' 37"	338,18		
115			482682,76	1307763,26
	92° 50' 43"	5,04		
116			482682,51	1307768,29
	77° 21' 11"	135,24		
117			482712,12	1307900,25
	80° 33' 15"	482,17		
118			482791,25	1308375,88
	77° 52' 25"	362,55		
119			482867,41	1308730,34
	78° 31' 59"	123,19		
120			482891,9	1308851,07
	60° 16' 41"	3,09		
121			482893,43	1308853,75
	78° 30' 13"	389,1		
122			482970,98	1309235,04
	78° 10' 52"	512,16		
123			483075,88	1309736,34
	77° 49' 24"	107,33		
124			483098,52	1309841,26
	76° 11' 01"	431,97		
125			483201,68	1310260,73
	77° 01' 13"	31,97		
126			483208,86	1310291,88
	30° 46' 30"	32,78		
127			483237,02	1310308,65
	101° 54' 32"	11,63		
128			483234,62	1310320,03
	88° 49' 45"	175,69		
129			483238,21	1310495,68
	78° 19' 00"	9,63		
130			483240,16	1310505,11
	37° 16' 23"	13,36		
131			483250,79	1310513,2
	41° 17' 18"	14,75		
132			483261,87	1310522,93
	71° 32' 22"	14,21		
133			483266,37	1310536,41
	93° 24' 23"	15,15		

Название (номер) межевого знака	Дирекционные углы (град. мин. сек.)	Длина линии(м)	X координата	Y координата
134			483265,47	1310551,53
	111° 16' 19"	15,27		
135			483259,93	1310565,76
	114° 16' 55"	13,47		
136			483254,39	1310578,04
	152° 08' 16"	11,85		
137			483243,91	1310583,58
	153° 45' 39"	24,38		
138			483222,04	1310594,36
	146° 08' 39"	15,33		
139			483209,31	1310602,9
	125° 50' 54"	12		
140			483202,28	1310612,63
	104° 23' 28"	23,5		
141			483196,44	1310635,39
	120° 09' 59"	12,82		
142			483190	1310646,47
	147° 36' 50"	23,77		
143			483169,93	1310659,2
	147° 21' 09"	34,14		
144			483141,18	1310677,62
	141° 07' 37"	43,66		
145			483107,19	1310705,02
	126° 14' 12"	21,54		
146			483094,46	1310722,39
	107° 36' 58"	16,82		
147			483089,37	1310738,42
	102° 51' 24"	12,13		
148			483086,67	1310750,25
	126° 51' 10"	13,47		
149			483078,59	1310761,03
	147° 59' 11"	29,11		
150			483053,91	1310776,46
	128° 54' 41"	27,73		
151			483036,49	1310798,04
	97° 00' 58"	24,81		
152			483033,46	1310822,66
	86° 14' 29"	28,83		
153			483035,35	1310851,43
	112° 43' 02"	17,66		
154			483028,53	1310867,72
	133° 33' 54"	20,89		
155			483014,13	1310882,86
	143° 44' 54"	14,09		
156			483002,77	1310891,19

Название (номер) межевого знака	Дирекционные углы (град. мин. сек.)	Длина линии(м)	X координата	Y координата
	201° 01' 19"	15,83		
157			482987,99	1310885,51
	216° 22' 34"	17,87		
158			482973,6	1310874,91
	184° 14' 56"	10,26		
159			482963,37	1310874,15
	146° 40' 10"	17,23		
160			482948,97	1310883,62
	107° 57' 18"	14,73		
161			482944,43	1310897,63
	101° 57' 27"	20,13		
162			482940,26	1310917,32
	156° 58' 14"	16,46		
163			482925,11	1310923,76
	138° 30' 53"	13,15		
164			482915,26	1310932,47
	94° 39' 07"	14,06		
165			482914,12	1310946,48
	81° 21' 01"	17,62		
166			482916,77	1310963,9
	60° 49' 23"	18,65		
167			482925,86	1310980,18
	35° 32' 01"	16,29		
168			482939,12	1310989,65
	11° 04' 13"	19,69		
169			482958,44	1310993,43
	23° 00' 57"	16,47		
170			482973,6	1310999,87
	60° 32' 21"	10		
171			482978,52	1311008,58
	97° 35' 17"	17,19		
172			482976,25	1311025,62
	114° 43' 51"	26,27		
173			482965,26	1311049,48
	134° 06' 40"	16,87		
174			482953,52	1311061,59
	177° 36' 22"	9,1		
175			482944,43	1311061,97
	227° 53' 40"	15,82		
176			482933,82	1311050,23
	171° 50' 50"	10,72		
177			482923,21	1311051,75
	165° 00' 16"	16,08		
178			482907,68	1311055,91
	167° 41' 39"	8,91		

Название (номер) межевого знака	Дирекционные углы (град. мин. сек.)	Длина линии(м)	X координата	Y координата
179			482898,97	1311057,81
	210° 58' 30"	8,84		
180			482891,39	1311053,26
	295° 52' 56"	13,88		
181			482897,45	1311040,77
	270° 00' 00"	14,39		
182			482897,45	1311026,38
	185° 05' 40"	17,12		
183			482880,4	1311024,86
	175° 28' 13"	14,44		
184			482866,01	1311026
	152° 12' 18"	15,42		
185			482852,37	1311033,19
	180° 11' 28"	65,94		
186			482786,43	1311032,97
	182° 48' 52"	213,65		
187			482573,04	1311022,48
	176° 31' 38"	48,7		
188			482524,43	1311025,43
	176° 28' 17"	470,84		
189			482054,48	1311054,41
	176° 40' 49"	121,05		
190			481933,63	1311061,42
	176° 33' 36"	32		
191			481901,69	1311063,34
	175° 57' 18"	140,91		
192			481761,13	1311073,28
	177° 23' 29"	83,06		
193			481678,16	1311077,06
	176° 15' 38"	173,41		
194			481505,12	1311088,37
	102° 56' 38"	61,83		
195			481491,27	1311148,63
	102° 37' 15"	193,04		
196			481449,09	1311337,01
	180° 42' 18"	760,58		
197			480688,57	1311327,65
	186° 12' 59"	768,34		
198			479924,75	1311244,45
	187° 29' 40"	325,38		
199			479602,15	1311202,01
	187° 29' 29"	502,24		
200			479104,2	1311136,53
	187° 22' 31"	233,7		
201			478872,43	1311106,53

Название (номер) межевого знака	Дирекционные углы (град. мин. сек.)	Длина линии(м)	X координата	Y координата
	186° 23' 19"	141,28		
202			478732,03	1311090,81
	296° 34' 02"	589,05		
203			478995,48	1310563,96
	293° 30' 56"	187,04		
204			479070,11	1310392,45
	274° 32' 31"	70,21		
205			479075,67	1310322,46
	256° 32' 04"	67,68		
206			479059,91	1310256,64
	224° 30' 51"	38,35		
207			479032,56	1310229,75
	264° 17' 41"	74,54		
208			479025,15	1310155,58
	254° 51' 39"	76,35		
209			479005,21	1310081,88
	258° 35' 54"	110,17		
210			478983,43	1309973,88
	240° 03' 57"	35,31		
211			478965,81	1309943,28
	213° 03' 05"	34,84		
212			478936,61	1309924,28
	237° 59' 52"	39,36		
213			478915,75	1309890,9
	224° 19' 56"	28,52		
214			478895,35	1309870,97
	235° 01' 05"	28,29		
215			478879,13	1309847,79
	205° 55' 22"	37,1		
216			478845,76	1309831,57
	244° 15' 46"	42,72		
217			478827,21	1309793,09
	221° 32' 21"	21,67		
218			478810,99	1309778,72
	247° 37' 05"	68,18		
219			478785,03	1309715,68
	196° 45' 58"	40,18		
220			478746,56	1309704,09
	209° 15' 57"	96,71		
221			478662,19	1309656,81
	188° 21' 23"	31,86		
222			478630,67	1309652,18
	209° 56' 22"	41,26		
223			478594,92	1309631,59
	245° 51' 53"	38,4		

Название (номер межевого знака)	Дирекционные углы (град. мин. сек.)	Длина линии(м)	X координата	Y координата
224			478579,22	1309596,55
	259° 01' 13"	63,27		
225			478567,17	1309534,44
	261° 19' 04"	89,1		
226			478553,72	1309446,36
	254° 00' 16"	68,95		
227			478534,72	1309380,08
	238° 31' 44"	89,68		
228			478487,9	1309303,59
	240° 11' 31"	55,02		
229			478460,55	1309255,85
	234° 22' 43"	72,42		
230			478418,37	1309196,98
	253° 01' 14"	63,49		
231			478399,83	1309136,26
	265° 29' 19"	53,01		
232			478395,66	1309083,41
	267° 44' 36"	58,92		
233			478393,34	1309024,54
	250° 03' 46"	44,87		
234			478378,04	1308982,36
	257° 02' 31"	59,94		
235			478364,6	1308923,95
	292° 10' 27"	40,54		
236			478379,9	1308886,41
	278° 54' 53"	32,85		
237			478384,99	1308853,96
	277° 59' 36"	26,68		
238			478388,7	1308827,54
	269° 05' 52"	29,21		
239			478388,24	1308798,33
	252° 07' 23"	60,4		
240			478369,7	1308740,85
	271° 22' 19"	48,45		
241			478370,86	1308692,41
	302° 07' 34"	58,84		
242			478402,15	1308642,58
	282° 59' 32"	108,22		
243			478426,48	1308537,13
	272° 47' 42"	47,58		
244			478428,8	1308489,61
	232° 47' 25"	78,56		
245			478381,29	1308427,04
	215° 00' 26"	33,78		
246			478353,62	1308407,66

Название (номер) межевого знака	Дирекционные углы (град. мин. сек.)	Длина линии(м)	X координата	Y координата
	182° 14' 51"	41,56		
247			478312,09	1308406,03
	165° 54' 58"	29,22		
248			478283,75	1308413,14
	190° 27' 49"	49,67		
249			478234,91	1308404,12
	209° 58' 49"	25,98		
250			478212,41	1308391,14
	232° 10' 28"	30,46		
251			478193,73	1308367,08
	212° 20' 13"	29,48		
252			478168,82	1308351,31
	190° 41' 30"	158,85		
253			478012,73	1308321,84
	206° 41' 49"	52,49		
254			477965,84	1308298,26
	189° 46' 25"	33,28		
255			477933,04	1308292,61
	154° 50' 16"	33,8		
256			477902,45	1308306,98
	166° 15' 41"	42,95		
257			477860,73	1308317,18
	177° 29' 55"	74,24		
258			477786,56	1308320,42
	197° 16' 55"	43,69		
259			477744,84	1308307,44
	217° 56' 14"	34,68		
260			477717,49	1308286,12
	241° 59' 11"	32,55		
261			477702,2	1308257,38
	268° 27' 09"	51,47		
262			477700,81	1308205,93
	199° 22' 19"	18,18		
263			477683,66	1308199,9
	128° 56' 52"	108,78		
264			477615,28	1308284,5
	163° 26' 42"	89,46		
265			477529,53	1308309,99
	141° 31' 06"	57,74		
266			477484,33	1308345,92
	150° 02' 46"	78,91		
267			477415,96	1308385,32
	134° 51' 35"	164,59		
268			477299,86	1308501,99
	185° 44' 03"	377,13		

Название (номер) межевого знака	Дирекционные углы (град. мин. сек.)	Длина линии(м)	X координата	Y координата
269			476924,62	1308464,31
	192° 49' 34"	10,45		
270			476914,43	1308461,99
	185° 08' 32"	246,9		
271			476668,52	1308439,86
	202° 12' 59"	37,69		
272			476633,63	1308425,61
	190° 45' 42"	23,56		
273			476610,48	1308421,21
	253° 14' 50"	237,41		
274			476542,05	1308193,88
	253° 58' 34"	305,28		
275			476457,78	1307900,46
	199° 59' 34"	138,32		
276			476327,8	1307853,17
	230° 11' 09"	25,35		
277			476311,57	1307833,7
	241° 08' 55"	77,8		
278			476274,03	1307765,56
	201° 09' 08"	46,22		
279			476230,92	1307748,88
	220° 23' 03"	24,34		
280			476212,38	1307733,11
	189° 04' 09"	23,47		
281			476189,2	1307729,41
	145° 55' 33"	19,03		
282			476173,44	1307740,07
	173° 23' 05"	32,2		
283			476141,45	1307743,78
	218° 30' 02"	102,76		
284			476061,03	1307679,81
	223° 49' 39"	63,93		
285			476014,91	1307635,54
	201° 02' 24"	32,28		
286			475984,78	1307623,95
	169° 45' 29"	97,75		
287			475888,59	1307641,33
	261° 22' 27"	169,95		
288			475863,1	1307473,3
	239° 44' 25"	48,3		
289			475838,76	1307431,58
	284° 31' 50"	32,32		
290			475846,87	1307400,29
	320° 11' 18"	36,2		
291			475874,68	1307377,11

Название (номер) межевого знака	Дирекционные углы (град. мин. сек.)	Длина линии(м)	X координата	Y координата
	288° 07' 52"	137,79		
292			475917,56	1307246,16
	321° 43' 00"	56,11		
293			475961,6	1307211,4
	335° 54' 37"	107,9		
294			476060,1	1307167,36
	295° 03' 31"	98,5		
295			476101,82	1307078,13
	312° 23' 03"	161,59		
296			476210,75	1306958,77
	294° 46' 31"	149,33		
297			476273,33	1306823,18
	274° 24' 11"	60,44		
298			476277,97	1306762,92
	253° 56' 54"	176,05		
299			476229,29	1306593,73
	242° 57' 11"	61,16		
300			476201,48	1306539,26
	227° 53' 08"	309,31		
301			475994,05	1306309,81
	248° 51' 26"	318,08		
302			475879,32	1306013,14
	240° 48' 10"	180,54		
303			475791,25	1305855,54
	204° 26' 38"	266,05		
304			475549,05	1305745,45
	205° 31' 05"	255,55		
305			475318,43	1305635,36
	126° 25' 26"	208,82		
306			475194,44	1305803,39
	95° 54' 21"	270,28		
307			475166,63	1306072,24
	127° 32' 32"	281,55		
308			474995,07	1306295,48
	156° 42' 04"	168,21		
309			474840,58	1306362,01
	156° 42' 10"	109,05		
310			474740,42	1306405,14
	152° 06' 31"	215,61		
311			474549,86	1306506
	140° 27' 58"	5,94		
312			474545,28	1306509,78
	153° 52' 17"	17,03		
313			474529,99	1306517,28
	152° 49' 58"	246,35		

Название (номер) межевого знака	Дирекционные углы (град. мин. сек.)	Длина линии(м)	X координата	Y координата
314			474310,82	1306629,76
	152° 37' 37"	37,1		
315			474277,87	1306646,82
	153° 02' 23"	64,83		
316			474220,09	1306676,21
	153° 03' 06"	391,69		
317			473870,93	1306853,72
	165° 32' 42"	302,9		
318			473577,62	1306929,33
	165° 33' 05"	34,03		
319			473544,67	1306937,82
	154° 00' 39"	17,8		
320			473528,67	1306945,62
	175° 13' 35"	14,18		
321			473514,54	1306946,8
	180° 59' 27"	295,51		
322			473219,07	1306941,69
	172° 37' 23"	16,36		
323			473202,85	1306943,79
	136° 17' 52"	299,73		
324			472986,16	1307150,88
	60° 23' 57"	147,95		
325			473059,24	1307279,52
	141° 26' 55"	610		
326			472582,19	1307659,68
	134° 08' 25"	315,79		
327			472362,27	1307886,3
	139° 59' 31"	41,69		
328			472330,34	1307913,1
	123° 05' 37"	93,5		
329			472279,29	1307991,43
	38° 08' 15"	70,25		
330			472334,54	1308034,81
	104° 24' 19"	70,06		
331			472317,11	1308102,67
	108° 25' 30"	36,35		
332			472305,62	1308137,16
	116° 33' 54"	51,63		
333			472282,53	1308183,34
	110° 00' 33"	69,64		
334			472258,7	1308248,78
	103° 40' 37"	173,27		
335			472217,73	1308417,14
	92° 38' 35"	68,31		
336			472214,58	1308485,38

Название (номер) межевого знака	Дирекционные углы (град. мин. сек.)	Длина линии(м)	X координата	Y координата
	118° 12' 52"	400,43		
337			472025,27	1308838,23
	121° 23' 23"	163,77		
338			471939,97	1308978,03
	169° 02' 18"	89,72		
339			471851,89	1308995,09
	109° 52' 41"	28,88		
340			471842,07	1309022,25
	95° 40' 13"	2,83		
341			471841,79	1309025,07
	111° 33' 13"	76,03		
342			471813,86	1309095,78
	176° 06' 25"	352,74		
343			471461,93	1309119,73
	171° 40' 42"	74,48		
344			471388,23	1309130,51
	171° 12' 54"	255,62		
345			471135,61	1309169,55
	152° 17' 16"	4,02		
346			471132,05	1309171,42
	92° 55' 06"	2,55		
347			471131,92	1309173,97
	173° 12' 00"	8,53		
348			471123,45	1309174,98
	226° 00' 18"	0,4		
349			471123,17	1309174,69
	172° 13' 28"	20,1		
350			471103,25	1309177,41
	171° 20' 51"	1,4		
351			471101,87	1309177,62
	172° 04' 46"	35,2		
352			471067,01	1309182,47
	168° 40' 29"	7,28		
353			471059,87	1309183,9
	83° 28' 46"	18,58		
354			471061,98	1309202,36
	83° 29' 22"	5,2		
355			471062,57	1309207,53
	83° 10' 28"	540,95		
356			471126,86	1309744,65
	85° 00' 18"	452,52		
357			471166,26	1310195,45
	84° 09' 58"	602,01		
358			471227,45	1310794,34
	142° 25' 20"	213,65		

Название (номер) межевого знака	Дирекционные углы (град. мин. сек.)	Длина линии(м)	X координата	Y координата
359			471058,13	1310924,63
	144° 50' 57"	26		
360			471036,87	1310939,6
	144° 40' 19"	247,52		
361			470834,93	1311082,73
	146° 30' 49"	82,65		
362			470766	1311128,33
	145° 20' 16"	111,83		
363			470674,02	1311191,93
	150° 11' 51"	163,68		
364			470531,99	1311273,28
	155° 13' 31"	134,99		
365			470409,42	1311329,85
	162° 08' 37"	117,76		
366			470297,33	1311365,96
	164° 41' 42"	359,83		
367			469950,26	1311460,94
	171° 32' 39"	213,74		
368			469738,84	1311492,37
	173° 34' 53"	50,09		
369			469689,06	1311497,97
	177° 23' 37"	204,51		
370			469484,76	1311507,27
	183° 26' 52"	385,44		
371			469100,02	1311484,09
	183° 38' 36"	364,62		
372			468736,14	1311460,92
	182° 17' 32"	293,79		
373			468442,59	1311449,17
	272° 23' 00"	454,5		
374			468461,49	1310995,06
	273° 13' 52"	575,71		
375			468493,94	1310420,27
	271° 45' 56"	677,1		
376			468514,8	1309743,49
	272° 24' 47"	586,65		
377			468539,5	1309157,36
	266° 41' 20"	100,08		
378			468533,72	1309057,45
	259° 33' 47"	26,39		
379			468528,94	1309031,5
	259° 32' 41"	288,98		
380			468476,5	1308747,32
	261° 23' 20"	7,41		
381			468475,39	1308739,99

Название (номер) межевого знака	Дирекционные углы (град. мин. сек.)	Длина линии(м)	X координата	Y координата
	262° 04' 44"	80,98		
382			468464,23	1308659,78
	260° 38' 43"	181,92		
383			468434,66	1308480,28
	259° 04' 58"	221,18		
384			468392,77	1308263,1
	344° 26' 22"	265,23		
385			468648,28	1308191,95
	324° 10' 48"	130,44		
386			468754,05	1308115,61
	255° 39' 46"	349,35		
387			468667,54	1307777,14
	254° 10' 05"	911,34		
388			468418,91	1306900,37
	334° 10' 08"	250,99		
389			468644,82	1306791,01
	232° 52' 42"	509,93		
390			468337,07	1306384,41
	230° 41' 18"	79,33		
391			468286,81	1306323,03
	195° 45' 49"	63,17		
392			468226,02	1306305,87
	194° 17' 38"	50,71		
393			468176,88	1306293,35
	206° 27' 43"	114,43		
394			468074,44	1306242,36
	194° 48' 21"	41,72		
395			468034,11	1306231,7
	197° 41' 25"	56,44		
396			467980,34	1306214,55
	185° 23' 27"	133,16		
397			467847,77	1306202,04
	174° 54' 54"	26,06		
398			467821,81	1306204,35
	163° 40' 01"	28,02		
399			467794,92	1306212,23
	181° 04' 25"	98,75		
400			467696,19	1306210,38
	176° 11' 16"	41,81		
401			467654,47	1306213,16
	166° 13' 48"	83,02		
402			467573,84	1306232,92
	152° 59' 01"	168,61		
403			467423,63	1306309,51
	148° 37' 51"	53,56		

Название (номер) межевого знака	Дирекционные углы (град. мин. сек.)	Длина линии(м)	X координата	Y координата
404			467377,9	1306337,39
	183° 41' 11"	63,61		
405			467314,42	1306333,3
	201° 42' 00"	829,14		
406			466544,04	1306026,73
	201° 34' 33"	336,14		
407			466231,45	1305903,12
	168° 26' 39"	201,42		
408			466034,11	1305943,47
	170° 05' 34"	8,89		
409			466025,35	1305945
	256° 15' 04"	1424,73		
410			465686,74	1304561,09
	189° 22' 16"	1053,32		
411			464647,48	1304389,58
	192° 10' 26"	781,63		
412			463883,43	1304224,75
	299° 32' 23"	926,85		
413			464340,39	1303418,38
	296° 48' 52"	495,3		
414			464563,82	1302976,34
	300° 18' 17"	67,54		
415			464597,9	1302918,03
	18° 29' 32"	293,53		
416			464876,27	1303011,13
	19° 06' 38"	105,65		
417			464976,1	1303045,72
	303° 29' 28"	158,13		
418			465063,36	1302913,84
	270° 14' 42"	95,92		
419			465063,77	1302817,92
	280° 58' 29"	41,23		
420			465071,62	1302777,44
	273° 04' 04"	25,79		
421			465073	1302751,69
	302° 54' 17"	59,7		
422			465105,43	1302701,57
	277° 30' 14"	73,74		
423			465115,06	1302628,46
	294° 26' 25"	37,99		
424			465130,78	1302593,87
	276° 09' 08"	53,19		
425			465136,48	1302540,99
	309° 30' 04"	36,16		
426			465159,48	1302513,09

Название (номер) межевого знака	Дирекционные углы (град. мин. сек.)	Длина линии(м)	X координата	Y координата
	288° 22' 04"	107,9		
427			465193,48	1302410,69
	274° 22' 09"	59,33		
428			465198	1302351,53
	279° 02' 35"	31,24		
429			465202,91	1302320,68
	307° 01' 30"	45,05		
430			465230,04	1302284,71
	267° 50' 38"	68,05		
431			465227,48	1302216,71
	304° 32' 15"	18,38		
432			465237,9	1302201,57
	268° 59' 10"	22,6		
433			465237,5	1302178,97
	308° 52' 13"	41,65		
434			465263,64	1302146,54
	276° 12' 29"	27,28		
435			465266,59	1302119,42
	319° 19' 39"	66,35		
436			465316,91	1302076,18
	334° 00' 57"	26,02		
437			465340,3	1302064,78
	304° 30' 00"	34,34		
438			465359,75	1302036,48
	281° 22' 16"	34,89		
439			465366,63	1302002,27
	300° 15' 43"	38,22		
440			465385,89	1301969,26
	327° 34' 22"	24,91		
441			465406,92	1301955,9
	344° 55' 20"	31,75		
442			465437,58	1301947,64
	358° 14' 44"	57,82		
443			465495,37	1301945,87
	330° 29' 20"	30,71		
444			465522,1	1301930,74
	305° 06' 46"	98,75		
445			465578,9	1301849,96
	323° 25' 42"	30,34		
446			465603,27	1301831,88
	340° 17' 26"	36,12		
447			465637,27	1301819,7
	311° 45' 35"	27,15		
448			465655,35	1301799,45
	306° 07' 08"	21,66		

Название (номер) межевого знака	Дирекционные углы (град. мин. сек.)	Длина линии(м)	X координата	Y координата
449			465668,12	1301781,95
	334° 25' 22"	25,94		
450			465691,52	1301770,75
	355° 37' 01"	30,75		
451			465722,18	1301768,4
	314° 05' 48"	53,37		
452			465759,32	1301730,07
	303° 57' 22"	104,5		
453			465817,69	1301643,39
	300° 25' 08"	38,06		
454			465836,96	1301610,57
	306° 40' 06"	91,5		
455			465891,6	1301537,18
	329° 51' 26"	54,46		
456			465938,7	1301509,83
	350° 13' 03"	11,18		
457			465949,72	1301507,93
	13° 58' 04"	77,1		
458			466024,54	1301526,54
	344° 45' 50"	66,25		
459			466088,46	1301509,13
	8° 54' 20"	68,86		
460			466156,49	1301519,79
	358° 40' 48"	74,23		
461			466230,7	1301518,08
	19° 21' 55"	33,11		
462			466261,94	1301529,06
	347° 36' 13"	29,07		
463			466290,33	1301522,82
	12° 41' 11"	37,06		
464			466326,49	1301530,96
	353° 32' 12"	30,29		
465			466356,59	1301527,55
	339° 43' 15"	44,81		
466			466398,62	1301512,02
	16° 32' 43"	39,89		
467			466436,86	1301523,38
	340° 30' 11"	35,15		
468			466469,99	1301511,65
	345° 15' 53"	64,01		
469			466531,89	1301495,37
	358° 54' 42"	60,02		
470			466591,9	1301494,23
	11° 30' 02"	56,02		
471			466646,8	1301505,4

Название (номер) межевого знака	Дирекционные углы (град. мин. сек.)	Длина линии(м)	X координата	Y координата
	25° 42' 48"	57,16		
472			466698,3	1301530,2
	47° 19' 59"	42,73		
473			466727,26	1301561,62
	51° 01' 34"	85,47		
474			466781,02	1301628,07
	70° 40' 36"	73,83		
475			466805,45	1301697,74
	48° 39' 12"	31,52		
476			466826,27	1301721,4
	4° 31' 48"	31,15		
477			466857,32	1301723,86
	3° 59' 17"	32,64		
478			466889,88	1301726,13
	28° 04' 40"	19,31		
479			466906,92	1301735,22
	65° 13' 54"	29,81		
480			466919,41	1301762,29
	91° 37' 25"	46,59		
481			466918,09	1301808,86
	75° 21' 35"	47,16		
482			466930,01	1301854,49
	79° 57' 55"	43,44		
483			466937,58	1301897,27
	67° 03' 21"	76,26		
484			466967,31	1301967,5
	78° 45' 43"	92,26		
485			466985,29	1302057,99
	64° 24' 42"	76,87		
486			467018,49	1302127,32
	66° 50' 30"	89,71		
487			467053,77	1302209,8
	104° 19' 56"	123,9		
488			467023,1	1302329,84
	78° 33' 59"	145,39		
489			467051,92	1302472,34
	110° 09' 12"	106,72		
490			467015,15	1302572,53
	103° 55' 09"	71,29		
491			466998	1302641,73
	117° 50' 53"	63,52		
492			466968,33	1302697,89
	86° 48' 40"	90,24		
493			466973,35	1302787,99
	49° 59' 00"	129,59		

Название (номер) межевого знака	Дирекционные углы (град. мин. сек.)	Длина линии(м)	X координата	Y координата
494			467056,68	1302887,24
	57° 27' 21"	53,54		
495			467085,48	1302932,37
	63° 44' 37"	30,72		
496			467099,07	1302959,92
	83° 08' 08"	69,53		
497			467107,38	1303028,95
	58° 31' 06"	92,56		
498			467155,72	1303107,89
	36° 15' 19"	89,49		
499			467227,88	1303160,81
	48° 32' 32"	34,68		
500			467250,84	1303186,8
	61° 05' 14"	49,45		
501			467274,75	1303230,09
	41° 26' 06"	72,09		
502			467328,8	1303277,8
	60° 56' 04"	40,8		
503			467348,62	1303313,46
	91° 54' 49"	72,77		
504			467346,19	1303386,19
	95° 52' 04"	75,12		
505			467338,51	1303460,92
	83° 30' 10"	47,1		
506			467343,84	1303507,72
	63° 43' 36"	92,22		
507			467384,66	1303590,41
	33° 09' 33"	52,07		
508			467428,25	1303618,89
	6° 10' 55"	48,75		
509			467476,72	1303624,14
	342° 00' 32"	92,27		
510			467564,48	1303595,64
	356° 29' 26"	90,83		
511			467655,14	1303590,08
	36° 02' 12"	55,14		
512			467699,73	1303622,52
	354° 53' 05"	30,84		
513			467730,45	1303619,77
	319° 33' 21"	47,09		
514			467766,29	1303589,22
	15° 05' 32"	45,01		
515			467809,75	1303600,94
	47° 50' 41"	39,04		
516			467835,95	1303629,88

Название (номер) межевого знака	Дирекционные углы (град. мин. сек.)	Длина линии(м)	X координата	Y координата
	351° 50' 11"	80		
517			467915,14	1303618,52
	17° 25' 55"	100,98		
518			468011,48	1303648,77
	308° 41' 40"	77,39		
519			468059,86	1303588,37
	15° 25' 27"	114,75		
520			468170,48	1303618,89
	15° 00' 41"	140,23		
521			468305,92	1303655,21
	289° 09' 30"	591,6		
522			468500,07	1303096,38
	288° 49' 13"	504,15		
523			468662,71	1302619,18
	278° 56' 42"	11,83		
524			468664,55	1302607,49
	288° 07' 24"	398,92		
525			468788,64	1302228,36
	290° 23' 00"	486,36		
526			468958,04	1301772,45
	290° 36' 53"	72,99		
527			468983,74	1301704,13
	317° 11' 17"	5,37		
528			468987,68	1301700,48
	290° 29' 51"	56,23		
529			469007,37	1301647,81
	290° 31' 17"	31,01		
530			469018,24	1301618,77
	290° 30' 32"	49,81		
531			469035,69	1301572,12
	290° 15' 46"	20,13		
532			469042,66	1301553,24
	290° 42' 56"	21,46		
533			469050,25	1301533,17
	210° 30' 02"	47,31		
534			469009,49	1301509,16
	196° 40' 22"	16,56		
535			468993,63	1301504,41
	183° 41' 04"	10,58		
536			468983,07	1301503,73
	186° 43' 57"	28,23		
537			468955,03	1301500,42
	197° 01' 20"	26,17		
538			468930,01	1301492,76
	201° 31' 32"	47,04		

Название (номер) межевого знака	Дирекционные углы (град. мин. сек.)	Длина линии(м)	X координата	Y координата
539			468886,25	1301475,5
	188° 43' 49"	16,34		
540			468870,1	1301473,02
	192° 57' 34"	57,3		
541			468814,26	1301460,17
	178° 33' 59"	111,12		
542			468703,17	1301462,95
	188° 38' 05"	19,92		
543			468683,48	1301459,96
	296° 29' 15"	251,16		
544			468795,5	1301235,16
	296° 01' 54"	5,76		
545			468798,03	1301229,98
	305° 45' 14"	0,31		
546			468798,21	1301229,73
	295° 41' 48"	20,06		
547			468806,91	1301211,65
	295° 53' 13"	39,67		
548			468824,23	1301175,96
	296° 06' 50"	62,46		
549			468851,72	1301119,88
	296° 01' 31"	2,85		
550			468852,97	1301117,32
	296° 07' 10"	31,05		
551			468866,64	1301089,44
	296° 56' 26"	439,52		
552			469065,77	1300697,62
	298° 47' 59"	108,5		
553			469118,04	1300602,54
	298° 47' 54"	176,28		
554			469202,96	1300448,06
	296° 25' 52"	34,42		
555			469218,28	1300417,24
	299° 19' 46"	23,09		
556			469229,59	1300397,11
	298° 47' 39"	464,14		
557			469453,15	1299990,36
	298° 54' 14"	144,76		
558			469523,12	1299863,63
	300° 16' 21"	2,56		
559			469524,41	1299861,42
	298° 54' 09"	60,75		
560			469553,77	1299808,24
	309° 00' 27"	25,74		
561			469569,97	1299788,24

Название (номер) межевого знака	Дирекционные углы (град. мин. сек.)	Длина линии(м)	X координата	Y координата
	31° 48' 40"	711,16		
562			470174,31	1300163,11
	19° 46' 51"	638,67		
563			470775,29	1300379,25
	24° 28' 56"	318,96		
564			471065,57	1300511,43
	24° 28' 44"	49,02		
565			471110,18	1300531,74
	24° 29' 39"	42,57		
566			471148,92	1300549,39
	303° 18' 41"	515,45		
567			471432	1300118,63
	298° 43' 45"	478,13		
568			471661,82	1299699,36
	28° 15' 03"	85,29		
569			471736,95	1299739,73
	35° 39' 28"	99,27		
570			471817,61	1299797,6
	18° 54' 16"	20,83		
571			471837,32	1299804,35
	69° 13' 23"	16,1		
572			471843,03	1299819,4
	48° 10' 53"	13,38		
573			471851,95	1299829,37
	12° 40' 06"	20,93		
574			471872,37	1299833,96
	2° 13' 13"	32,26		
575			471904,61	1299835,21
	31° 34' 45"	21,23		
576			471922,7	1299846,33
	47° 10' 57"	18,57		
577			471935,32	1299859,95
	7° 03' 59"	29,1		
578			471964,2	1299863,53
	24° 45' 26"	19,99		
579			471982,35	1299871,9
	45° 40' 10"	35,1		
580			472006,88	1299897,01
	65° 35' 48"	25,61		
581			472017,46	1299920,33
	30° 26' 32"	31,09		
582			472044,26	1299936,08
	6° 47' 44"	58,9		
583			472102,75	1299943,05
	22° 29' 45"	42,29		

Название (номер) межевого знака	Дирекционные углы (град. мин. сек.)	Длина линии(м)	X координата	Y координата
584			472141,82	1299959,23
	37° 57' 26"	36,68		
585			472170,74	1299981,79
	55° 09' 24"	24,94		
586			472184,99	1300002,26
	42° 15' 34"	27,21		
587			472205,13	1300020,56
	28° 15' 21"	27,59		
588			472229,43	1300033,62
	20° 59' 51"	46,33		
589			472272,68	1300050,22
	31° 58' 28"	51,23		
590			472316,14	1300077,35
	40° 17' 06"	87,66		
591			472383,01	1300134,03
	17° 38' 24"	152,92		
592			472528,74	1300180,37
	29° 34' 01"	31,94		
593			472556,52	1300196,13
	19° 15' 19"	143,37		
594			472691,87	1300243,41
	27° 44' 31"	87,31		
595			472769,14	1300284,05
	44° 20' 57"	71,6		
596			472820,34	1300334,1
	22° 25' 38"	31,11		
597			472849,1	1300345,97
	358° 19' 29"	33,86		
598			472882,95	1300344,98
	347° 00' 07"	25,57		
599			472907,86	1300339,23
	20° 44' 03"	64,01		
600			472967,72	1300361,89
	0° 00' 00"	35,75		
601			473003,47	1300361,89
	327° 17' 34"	33,31		
602			473031,5	1300343,89
	320° 38' 31"	45,24		
603			473066,48	1300315,2
	356° 49' 35"	25,47		
604			473091,91	1300313,79
	318° 18' 01"	15,11		
605			473103,19	1300303,74
	329° 22' 50"	33,97		
606			473132,42	1300286,44

Название (номер) межевого знака	Дирекционные углы (град. мин. сек.)	Длина линии(м)	X координата	Y координата
	352° 18' 12"	25,24		
607			473157,43	1300283,06
	3° 01' 49"	49,94		
608			473207,3	1300285,7
	18° 29' 09"	49,8		
609			473254,53	1300301,49
	0° 33' 32"	39,99		
610			473294,52	1300301,88
	341° 30' 07"	54,53		
611			473346,23	1300284,58
	325° 38' 57"	60,11		
612			473395,86	1300250,66
	341° 02' 09"	37,66		
613			473431,48	1300238,42
	351° 17' 43"	29,47		
614			473460,61	1300233,96
	324° 30' 48"	31,32		
615			473486,11	1300215,78
	332° 54' 03"	115,12		
616			473588,59	1300163,34
	0° 49' 20"	73,88		
617			473662,46	1300164,4
	325° 54' 26"	16,18		
618			473675,86	1300155,33
	298° 27' 50"	36,17		
619			473693,1	1300123,53
	340° 38' 42"	59,08		
620			473748,84	1300103,95
	316° 10' 17"	57,07		
621			473790,01	1300064,43
	329° 54' 12"	38,19		
622			473823,05	1300045,28
	352° 17' 43"	19,24		
623			473842,12	1300042,7
	5° 29' 45"	27,88		
624			473869,87	1300045,37
	337° 30' 43"	21,39		
625			473889,63	1300037,19
	295° 48' 52"	35,85		
626			473905,24	1300004,92
	306° 28' 22"	23,37		
627			473919,13	1299986,13
	324° 49' 25"	23,42		
628			473938,27	1299972,64
	290° 08' 03"	52,15		

Название (номер) межевого знака	Дирекционные углы (град. мин. сек.)	Длина линии(м)	X координата	Y координата
629			473956,22	1299923,68
	307° 51' 14"	40,76		
630			473981,23	1299891,5
	285° 57' 41"	54,15		
631			473996,12	1299839,44
	269° 30' 57"	29,58		
632			473995,87	1299809,86
	252° 24' 31"	81,4		
633			473971,27	1299732,27
	263° 24' 54"	59,21		
634			473964,48	1299673,45
	276° 05' 24"	67,02		
635			473971,59	1299606,81
	301° 37' 06"	55,09		
636			474000,47	1299559,9
	316° 00' 52"	51,12		
637			474037,25	1299524,4
	338° 11' 35"	38,93		
638			474073,39	1299509,94
	14° 55' 46"	20,07		
639			474092,78	1299515,11
	42° 45' 19"	21,85		
640			474108,82	1299529,94
	12° 54' 14"	13,25		
641			474121,74	1299532,9
	352° 44' 04"	10,12		
642			474131,78	1299531,62
	322° 42' 54"	74,53		
643			474191,08	1299486,47
	328° 59' 59"	18,85		
644			474207,24	1299476,76
	341° 43' 57"	20,55		
645			474226,75	1299470,32
	322° 24' 55"	21,48		
646			474243,77	1299457,22
	313° 03' 52"	18,42		
647			474256,35	1299443,76
	299° 49' 27"	18,8		
648			474265,7	1299427,45
	268° 27' 52"	8,58		
649			474265,47	1299418,87
	218° 00' 38"	4,82		
650			474261,67	1299415,9
	306° 10' 42"	33,47		
651			474281,43	1299388,88

Название (номер) межевого знака	Дирекционные углы (град. мин. сек.)	Длина линии(м)	X координата	Y координата
	216° 41' 56"	37,52		
652			474251,35	1299366,46
	353° 50' 02"	29,42		
653			474280,6	1299363,3
	310° 40' 34"	40,7		
654			474307,13	1299332,43
	294° 28' 18"	27,3		
655			474318,44	1299307,58
	261° 37' 45"	19,85		
656			474315,55	1299287,94
	230° 10' 59"	19,41		
657			474303,12	1299273,03
	257° 23' 18"	14,24		
658			474300,01	1299259,13
	307° 59' 41"	17,22		
659			474310,61	1299245,56
	341° 02' 57"	46		
660			474354,12	1299230,62
	316° 11' 35"	21,39		
661			474369,56	1299215,81
	274° 07' 00"	21,03		
662			474371,07	1299194,83
	248° 39' 40"	23,47		
663			474362,53	1299172,97
	272° 47' 16"	26,11		
664			474363,8	1299146,89
	301° 04' 19"	49,91		
665			474389,56	1299104,14
	301° 06' 36"	6,72		
666			474393,03	1299098,39
	283° 17' 16"	32,67		
667			474400,54	1299066,59
	301° 51' 22"	29,73		
668			474416,23	1299041,34
	330° 41' 43"	18,24		
669			474432,14	1299032,41
	349° 52' 19"	29,57		
670			474461,25	1299027,21
	300° 34' 30"	5,31		
671			474463,95	1299022,64
	303° 54' 28"	16,8		
672			474473,32	1299008,7
	27° 13' 39"	3,87		
673			474476,76	1299010,47
	61° 31' 03"	17,51		

Название (номер) межевого знака	Дирекционные углы (град. мин. сек.)	Длина линии(м)	X координата	Y координата
674			474485,11	1299025,86
	57° 43' 37"	51,26		
675			474512,48	1299069,2
	57° 43' 35"	538,45		
676			474799,99	1299524,46
	60° 35' 53"	304,68		
677			474949,57	1299789,9
	60° 35' 49"	266,1		
678			475080,21	1300021,72
	79° 12' 14"	413,48		
679			475157,66	1300427,88
	64° 19' 18"	236,06		
680			475259,95	1300640,63
	64° 48' 23"	440,19		
681			475447,33	1301038,95
	42° 15' 42"	625,77		
682			475910,45	1301459,79
	41° 34' 34"	317,19		
683			476147,73	1301670,28
	44° 37' 14"	20,29		
684			476162,17	1301684,53
	40° 53' 44"	32,31		
685			476186,59	1301705,68
	43° 59' 03"	67,4		
686			476235,09	1301752,49
	41° 41' 45"	552,95		
687			476647,97	1302120,3
	46° 04' 12"	378,26		
688			476910,4	1302392,72
	48° 47' 19"	331,01		
689			477128,48	1302641,73
	52° 07' 32"	278,47		
690			477299,44	1302861,54
	51° 11' 17"	481,17		
691			477601,02	1303236,47
	42° 19' 39"	421,43		
692			477912,59	1303520,25
	42° 46' 12"	106,68		
693			477990,9	1303592,69
	15° 49' 43"	8,76		
694			477999,33	1303595,08
	329° 24' 34"	11,85		
695			478009,53	1303589,05
	290° 21' 01"	166,61		
696			478067,47	1303432,84

Название (номер) межевого знака	Дирекционные углы (град. мин. сек.)	Длина линии(м)	X координата	Y координата
	303° 22' 40"	24,43		
697			478080,91	1303412,44
	319° 20' 52"	47,66		
698			478117,07	1303381,39
	272° 29' 17"	32,02		
699			478118,46	1303349,4
	233° 00' 56"	47,01		
700			478090,18	1303311,85
	220° 03' 37"	106,59		
701			478008,6	1303243,25
	274° 46' 08"	27,91		
702			478010,92	1303215,44
	317° 39' 24"	28,22		
703			478031,78	1303196,43
	352° 33' 21"	66,15		
704			478097,37	1303187,86
	358° 41' 48"	51		
705			478148,36	1303186,7
	21° 02' 24"	64,56		
706			478208,62	1303209,88
	36° 49' 36"	63,41		
707			478259,38	1303247,89
	16° 46' 16"	30,5		
708			478288,58	1303256,69
	349° 13' 10"	29,72		
709			478317,78	1303251,13
	329° 47' 32"	42,37		
710			478354,4	1303229,81
	313° 19' 57"	33,78		
711			478377,58	1303205,24
	327° 33' 50"	52,73		
712			478422,08	1303176,96
	1° 34' 11"	17,16		
713			478439,23	1303177,43
	23° 20' 03"	22,22		
714			478459,63	1303186,23
	45° 55' 43"	71,12		
715			478509,1	1303237,33
	49° 43' 01"	62,51		
716			478549,52	1303285,02
	32° 27' 24"	27,45		
717			478572,68	1303299,75
	7° 20' 58"	25,33		
718			478597,8	1303302,99
	348° 41' 24"	13,77		

Название (номер) межевого знака	Дирекционные углы (град. мин. сек.)	Длина линии(м)	X координата	Y координата
719			478611,3	1303300,29
	325° 28' 22"	20,5		
720			478628,19	1303288,67
	310° 28' 04"	31,68		
721			478648,75	1303264,57
	287° 46' 35"	37,96		
722			478660,34	1303228,42
	302° 36' 57"	41,28		
723			478682,59	1303193,65
	327° 03' 35"	117,64		
724			478781,32	1303129,68
	323° 18' 41"	88,44		
725			478852,24	1303076,84
	290° 36' 35"	34,91		
726			478864,53	1303044,16
	292° 18' 08"	48,85		
727			478883,07	1302998,96
	315° 00' 00"	59		
728			478924,79	1302957,24
	329° 49' 21"	90,36		
729			479002,9	1302911,82
	344° 46' 52"	65,33		
730			479065,94	1302894,67
	324° 42' 45"	60,19		
731			479115,07	1302859,9
	294° 11' 47"	35,06		
732			479129,44	1302827,92
	260° 37' 40"	51,21		
733			479121,1	1302777,39
	272° 39' 12"	50,11		
734			479123,42	1302727,33
	261° 03' 26"	92,44		
735			479109,05	1302636,01
	243° 03' 38"	95,16		
736			479065,94	1302551,18
	246° 23' 42"	69,97		
737			479037,92	1302487,06
	265° 59' 42"	43,53		
738			479034,88	1302443,64
	274° 21' 33"	48,81		
739			479038,59	1302394,97
	276° 52' 14"	27,08		
740			479041,83	1302368,08
	298° 59' 47"	39,22		
741			479060,84	1302333,78

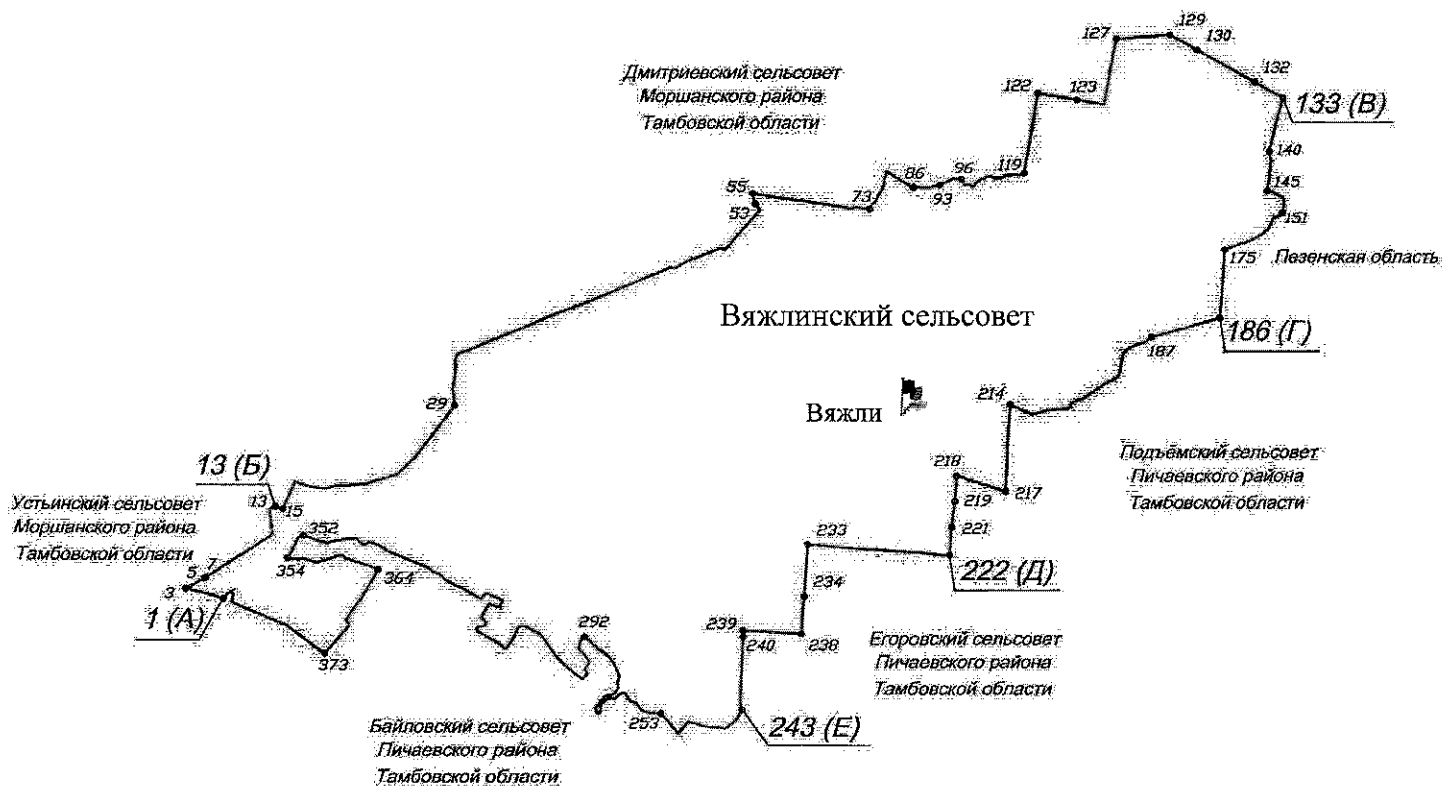
Название (номер) межевого знака	Дирекционные углы (град. мин. сек.)	Длина линии(м)	X координата	Y координата
	313° 49' 38"	32,13		
742			479083,09	1302310,6
	318° 43' 29"	55,51		
743			479124,81	1302273,98
	323° 07' 43"	81,11		
744			479189,7	1302225,31
	309° 24' 57"	60,6		
745			479228,18	1302178,49
	299° 35' 15"	82,61		
746			479268,97	1302106,65
	322° 18' 19"	51,55		
747			479309,76	1302075,13
	346° 08' 21"	34,85		
748			479343,6	1302066,78
	323° 00' 40"	42,37		
749			479377,44	1302041,29
	346° 11' 55"	27,21		
750			479403,86	1302034,8
	8° 54' 26"	47,86		
751			479451,14	1302042,21
	23° 14' 00"	99,88		
752			479542,92	1302081,61
	352° 21' 12"	31,34		
753			479573,98	1302077,44
	321° 37' 19"	59,72		
754			479620,8	1302040,36
	352° 18' 25"	51,92		
755			479672,25	1302033,41
	4° 38' 25"	74,41		
756			479746,42	1302039,43
	355° 23' 34"	72,08		
757			479818,27	1302033,64
	353° 30' 56"	102,63		
758			479920,24	1302022,05
	337° 44' 31"	113,21		
759			480025,01	1301979,17
	326° 32' 06"	96,68		
760			480105,66	1301925,86
	346° 30' 33"	41,28		
761			480145,8	1301916,23
	347° 50' 56"	53,3		
762			480197,91	1301905,01
	6° 12' 11"	85,79		
763			480283,2	1301914,28
	13° 26' 25"	43,84		

Название (номер) межевого знака	Дирекционные углы (град. мин. сек.)	Длина линии(м)	X координата	Y координата
764			480325,84	1301924,47
	25° 10' 00"	42,52		
765			480364,32	1301942,55
	51° 28' 18"	63,99		
766			480404,18	1301992,61
	66° 24' 54"	71,83		
767			480432,92	1302058,44
	78° 10' 23"	61,09		
768			480445,44	1302118,23
	51° 28' 58"	32		
769			480465,37	1302143,27
	17° 15' 25"	49,99		
770			480513,11	1302158,1
	358° 30' 28"	35,71		
771			480548,81	1302157,17
	355° 40' 36"	55,32		
772			480603,97	1302153
	320° 17' 44"	35,55		
773			480631,32	1302130,29
	301° 36' 17"	42,46		
774			480653,57	1302094,13
	325° 03' 45"	41,28		
775			480687,41	1302070,49
	355° 29' 36"	59,05		
776			480746,28	1302065,85
	8° 54' 30"	77,88		
777			480823,22	1302077,91
	348° 41' 14"	37,82		
778			480860,31	1302070,49
	305° 21' 16"	35,24		
779			480880,7	1302041,75
	273° 57' 53"	93,86		
780			480887,19	1301948,11
	338° 22' 31"	28,93		
781			480914,08	1301937,45
	20° 34' 07"	31,68		
782			480943,74	1301948,58
	54° 11' 06"	100,6		
783			481002,61	1302030,16
	16° 25' 32"	37,7		
784			481038,77	1302040,82
	350° 00' 25"	106,84		
785			481143,99	1302022,28
	334° 52' 40"	74,24		
786			481211,21	1301990,76

Название (номер) межевого знака	Дирекционные углы (град. мин. сек.)	Длина линии(м)	X координата	Y координата
	273° 27' 39"	30,65		
787			481213,06	1301960,17
	218° 43' 48"	60,02		
788			481166,24	1301922,62
	261° 39' 46"	54,34		
789			481158,36	1301868,85
	298° 37' 01"	34,85		
790			481175,05	1301838,26
	342° 12' 46"	31,88		
791			481205,41	1301828,52
	357° 27' 30"	104,4		
792			481309,71	1301823,89
	314° 59' 04"	26,23		
793			481328,25	1301805,34
	255° 34' 44"	41,88		
794			481317,82	1301764,78
	216° 40' 39"	67,9		
795			481263,36	1301724,22
	248° 21' 23"	45,87		
796			481246,44	1301681,58
	306° 57' 41"	56,28		
797			481280,28	1301636,61
	348° 45' 18"	83,18		
798			481361,86	1301620,39
	355° 49' 47"	63,67		
799			481425,36	1301615,76
	13° 18' 50"	142,91		
800			481564,43	1301648,67
	326° 18' 17"	30,08		
801			481589,46	1301631,98
	283° 29' 18"	23,84		
802			481595,02	1301608,8
	247° 49' 36"	92,1		
803			481560,26	1301523,51
	298° 16' 02"	31,31		
804			481575,09	1301495,93
	323° 07' 43"	81,11		
805			481639,98	1301447,26
	309° 28' 40"	76,57		
806			481688,66	1301388,16
	310° 22' 55"	132,35		
807			481774,41	1301287,34
	311° 03' 04"	45,18		
808			481804,08	1301253,27
	306° 22' 58"	65,65		

Название (номер) межевого знака	Дирекционные углы (град. мин. сек.)	Длина линии(м)	X координата	Y координата
809			481843,02	1301200,42
	329° 57' 00"	74,97		
810			481907,91	1301162,88
	353° 06' 24"	84,98		
811			481992,28	1301152,68
	5° 45' 41"	46,12		
812			482038,17	1301157,31
	43° 51' 47"	32,79		
813			482061,81	1301180,03
	67° 41' 20"	194,5		
814			482135,65	1301359,97
	80° 50' 02"	23,85		
815			482139,45	1301383,52
	145° 29' 01"	45		
816			482102,37	1301409,02
	84° 07' 04"	192,22		
817			482122,07	1301600,23
	355° 32' 35"	179		
818			482300,53	1301586,32
	19° 31' 22"	135,26		
819			482428,01	1301631,52
	346° 28' 28"	94,15		
820			482519,55	1301609,5
	66° 55' 11"	144,87		
821			482576,34	1301742,77
	23° 44' 47"	63,3		
1			482634,28	1301768,26

**Схема границ
муниципального образования - Вяжлинский сельсовет
Пичаевского района Тамбовской области**



**Описание границ
муниципального образования - Вяжлинский сельсовет
Пичаевского района Тамбовской области**

I. Участок границы с муниципальным образованием - Устьянский сельсовет Моршанского района Тамбовской области (от А до Б)

Граница с муниципальным образованием — Устьянский сельсовет Моршанского района проходит:

- от т.1(А) до т.3 по сенокосному участку;
- от т.3 до т.5 по границе лесного массива;
- от т.5 до т.7 пересекая автодорогу;
- от т.7 до т.13(Б) по границе лесного массива.

II. Участок границы с муниципальным образованием — Дмитриевский сельсовет Моршанского района Тамбовской области (от Б до В)

Граница с муниципальным образованием — Дмитриевский сельсовет Моршанского района проходит:

- от т.13(Б) до т.15 по северо-восточной стороне автодороги;
- от т.15 до т.29 по границе лесного массива;
- от т.29 до т.53 пересекая лесной массив;
- от т.53 до т.55 пересекая железную дорогу;
- от т.55 до т.73 по полосе отвода железной дороги с северной стороны;
- от т.73 до т.86 по границе лесного массива;
- от т.86 до т.93 по границе н.п. Фитингоф;
- от т.93 до т.96 по середине пруда;
- от т.96 до т.119 по ручью;
- от т.119 до т.122 пересекая лесной массив;
- от т.122 до т.123 по границе лесного массива;
- от т.123 до т.127 по юго-восточной стороне лесополосы;
- от т.127 до т.129 пересекая лесной массив;
- от т.129 до т.130 по юго-западной стороне лесополосы;
- от т.130 до т.132 по меже;
- от т.132 до т.133(В) по границе лесного массива.

III. Участок границы с муниципальным образованием — Пензенская область (от В до Г)

Граница с муниципальным образованием — Пензенская область проходит:

- от т.133(В) до т.140 по восточной стороне лесополосы;
- от т.140 до т.145 по меже;
- от т.145 до т.151 пересекая железную дорогу;
- от т.151 до т.175 по ручью;
- от т.175 до т.186 (Г) по восточной стороне лесополосы.

IV. Участок границы с муниципальным образованием — Подъёмский сельсовет Пичаевского района Тамбовской области (от Г до Д)

Граница с муниципальным образованием — Подъёмский сельсовет проходит:

- от т.186 (Г) до т.187 по полевой дороге;
- от т.187 до т.214 по середине ручья;
- от т.214 до т.217 с восточной стороны по защитной лесной полосе;

- от т.217 до т.218 с южной стороны полезачитной лесной полосы;
- от т.218 до т.219 с восточной стороны полезачитной лесной полосы;
- от т.219 до т.221 в южном направлении по пастбищу, пересекает балку;
- от т.221 до т.222 (Д) с восточной стороны лесополосы.

V. Участок границы с муниципальным образованием - Егоровский сельсовет Пичаевского района Тамбовской области (от Д до Е)

Граница с муниципальным образованием — Егоровский сельсовет проходит:

- от т.222(Д) до т.233 по южной стороне лесополосы, пересекая автодорогу;
- от т.233 до т.234 по восточной стороне лесополосы;
- от т.234 до т.238 по меже;
- от т.238 до т.239 по южной стороне лесополосы;
- от т.239 до т.240 по восточной стороне лесополосы;
- от т.240 до т.243(Е) по южной стороне лесополосы, пересекая автодорогу.

VI. Участок границы с муниципальным образованием - Байловский сельсовет Пичаевского района Тамбовской области (от Е до А)

Граница с муниципальным образованием — Байловский сельсовет проходит:

- от т.243(Е) до т.253 по меже;
- от т.253 до т.292 по краю балки;
- от т.292 до т. 352 по юго-западной границе приусадебных земель с. Кутли;
- от т.352 до т.354 по северо-западной границе лесного массива;
- от т. 354 до т.364 по меже;
- от т.364 до т.373 по дороге, пересекая лесной массив;
- от т.373 до т.1(А) по границе лесного массива.

**Каталог координат
характерных точек границ муниципального образования -
Байловский сельсовет Пичаевского района Тамбовской области**

Название (номер межевого знака)	Дир. Угол (град. мин. сек.)			Проложение м.	X Координата X	Y Координата Y
	гр.	мин.	сек.			
1					500614,77	1285759,23
	287	33	54	239,31		
2					500686,99	1285531,08
	283	32	11	343,29		
3					500767,34	1285197,33
	63	26	15	96,74		
4					500810,60	1285283,86
	58	27	34	229,09		
5					500930,44	1285479,11
	68	10	10	11,00		
6					500934,53	1285489,32
	57	24	24	10,43		
7					500940,15	1285498,11
	70	32	35	13,12		
8					500944,52	1285510,48
	57	18	19	362,32		
9					501140,23	1285815,39
	57	35	59	507,53		
10					501412,18	1286243,91
	57	19	54	320,60		
11					501585,23	1286513,79
	352	59	20	388,16		
12					501970,49	1286466,41
	65	43	0	100,43		
13					502011,79	1286557,95
	113	11	17	64,38		
14					501986,44	1286617,13
	102	37	44	57,68		
15					501973,83	1286673,41
	20	7	21	73,45		
16					502042,80	1286698,68
	24	52	13	109,02		
17					502141,71	1286744,53
	24	19	17	266,40		
18					502384,47	1286854,25
	108	0	16	223,43		
19					502315,41	1287066,74
	97	18	49	111,47		
20					502301,22	1287177,30
	95	11	41	139,93		
21					502288,55	1287316,66
	75	43	44	161,53		
22					502328,37	1287473,21
	81	52	47	33,42		
23					502333,09	1287506,29

Название (номер) межевого знака	Дир. Угол (град. мин. сек.)			Проложение	X Координата	Y Координата
	87	48	51	377,79		
24					502347,50	1287883,81
	73	17	58	161,32		
25					502393,86	1288038,33
	72	3	48	374,62		
26					502509,23	1288394,74
	45	43	15	405,74		
27					502792,50	1288685,23
	37	5	44	730,97		
28					503375,54	1289126,11
	35	24	27	209,79		
29					503546,53	1289247,66
	353	49	3	248,67		
30					503793,75	1289220,88
	9	7	0	253,52		
31					504044,07	1289261,05
	3	59	27	44,40		
32					504088,36	1289264,14
	0	22	11	159,66		
33					504248,02	1289265,17
	15	38	25	80,23		
34					504325,28	1289286,80
	69	47	58	232,69		
35					504405,63	1289505,18
	65	56	40	126,34		
36					504457,13	1289620,55
	66	28	35	190,99		
37					504533,36	1289795,67
	67	0	11	384,94		
38					504683,75	1290150,02
	66	34	13	336,80		
39					504817,67	1290459,05
	64	59	6	238,71		
40					504918,61	1290675,37
	69	4	51	571,23		
41					505122,57	1291208,95
	66	52	16	669,60		
42					505385,59	1291824,73
	67	26	0	375,32		
43					505529,62	1292171,31
	67	25	54	298,11		
44					505644,03	1292446,59
	108	26	54	13,65		
45					505639,71	1292459,54
	103	5	2	55,31		
46					505627,19	1292513,41
	57	39	0	216,92		
47					505743,21	1292696,70
	68	42	1	407,99		

Название (номер) межевого знака	Дир. Угол (град. мин. сек.)			Проложение	X Координата	Y Координата
48					505891,41	1293076,82
	69	35	30	133,06		
49					505937,81	1293201,53
	115	42	9	68,92		
50					505907,92	1293263,63
	39	57	34	139,71		
51					506015,01	1293353,36
	40	43	35	670,57		
52					506523,19	1293790,87
	322	15	28	111,66		
53					506611,49	1293722,52
	344	5	38	30,03		
54					506640,37	1293714,29
	345	50	50	139,42		
55					506775,56	1293680,20
	98	53	5	240,60		
56					506738,40	1293917,91
	98	49	4	197,73		
57					506708,09	1294113,30
	98	36	12	169,66		
58					506682,71	1294281,05
	97	7	38	198,43		
59					506658,09	1294477,95
	97	48	24	83,71		
60					506646,72	1294560,88
	99	11	7	227,84		
61					506610,35	1294785,80
	99	57	47	279,34		
62					506562,02	1295060,93
	160	49	44	2,95		
63					506559,23	1295061,90
	100	16	3	145,64		
64					506533,27	1295205,21
	4	24	36	3,90		
65					506537,16	1295205,51
	99	43	39	1,78		
66					506536,86	1295207,26
	4	31	22	36,14		
67					506572,89	1295210,11
	99	42	31	175,88		
68					506543,23	1295383,47
	93	40	28	2,18		
69					506543,09	1295385,65
	94	26	9	26,12		
70					506541,07	1295411,69
	24	15	50	2,90		
71					506543,71	1295412,88
	92	17	26	0,75		
72					506543,68	1295413,63

Название (номер) межевого знака	Дир. Угол (град. мин. сек.)			Проложение	X Координата	Y Координата
	97	25	53	46,62		
73					506537,65	1295459,86
	23	25	16	82,12		
74					506613,00	1295492,50
	56	27	59	71,10		
75					506652,28	1295551,77
	20	40	38	115,18		
76					506760,04	1295592,44
	46	29	29	48,63		
77					506793,52	1295627,71
	22	9	43	126,64		
78					506910,80	1295675,48
	5	14	17	61,89		
79					506972,43	1295681,13
	13	37	1	146,46		
80					507114,77	1295715,61
	124	43	10	159,16		
81					507024,12	1295846,43
	116	33	54	52,97		
82					507000,43	1295893,81
	128	19	37	56,47		
83					506965,41	1295938,11
	113	57	45	60,87		
84					506940,69	1295993,73
	127	9	57	80,15		
85					506892,27	1296057,60
	108	41	47	70,69		
86					506869,61	1296124,56
	87	55	3	56,69		
87					506871,67	1296181,21
	94	23	54	94,02		
88					506864,46	1296274,95
	80	32	16	31,33		
89					506869,61	1296305,85
	90	0	0	47,39		
90					506869,61	1296353,24
	75	27	56	28,73		
91					506876,82	1296381,05
	79	16	20	99,60		
92					506895,36	1296478,91
	67	53	26	35,58		
93					506908,75	1296511,87
	66	58	6	231,70		
94					506999,40	1296725,10
	97	45	51	68,62		
95					506990,13	1296793,09
	91	19	56	44,30		
96					506989,10	1296837,38
	149	26	49	99,28		

Название (номер) межевого знака	Дир. Угол (град. мин. сек.)			Проложение	X Координата	Y Координата
97					506903,60	1296887,85
	72	43	19	48,55		
98					506918,02	1296934,21
	92	43	35	21,65		
99					506916,99	1296955,84
	138	0	46	41,57		
100					506886,09	1296983,65
	94	45	42	24,82		
101					506884,03	1297008,38
	66	48	5	23,53		
102					506893,30	1297030,01
	24	46	11	44,25		
103					506933,48	1297048,55
	64	26	24	26,26		
104					506944,81	1297072,24
	38	39	35	19,79		
105					506960,26	1297084,60
	74	21	28	26,74		
106					506967,47	1297110,35
	41	46	17	38,67		
107					506996,31	1297136,11
	79	22	49	33,53		
108					507002,49	1297169,07
	57	12	2	55,14		
109					507032,36	1297215,42
	98	25	26	28,12		
110					507028,24	1297243,24
	70	42	36	21,83		
111					507035,45	1297263,84
	104	18	1	54,21		
112					507022,06	1297316,37
	98	12	43	100,96		
113					507007,64	1297416,29
	66	25	54	105,64		
114					507049,88	1297513,12
	85	34	15	146,71		
115					507061,21	1297659,39
	98	7	43	58,28		
116					507052,97	1297717,08
	67	9	59	21,23		
117					507061,21	1297736,65
	50	0	47	41,67		
118					507087,99	1297768,58
	90	0	0	15,45		
119					507087,99	1297784,03
	9	57	20	452,85		
120					507534,02	1297862,32
	9	41	59	654,19		
121					508178,86	1297972,54

Название (номер) межевого знака	Дир. Угол (град. мин. сек.)			Проложение	X Координата	Y Координата
	8	31	48			
				124,99		
122					508302,47	1297991,08
	99	33	33	601,69		
123					508202,55	1298584,42
	99	21	14	424,28		
124					508133,59	1299003,06
	10	23	19	752,36		
125					508873,62	1299138,73
	10	44	41	127,02		
126					508998,41	1299162,41
	11	27	5	132,72		
127					509128,49	1299188,76
	85	54	44	313,54		
128					509150,84	1299501,50
	85	39	54	508,00		
129					509189,24	1300008,05
	118	56	14	477,67		
130					508958,12	1300426,08
	118	54	31	597,00		
131					508669,52	1300948,69
	118	58	35	409,99		
132					508470,90	1301307,36
	118	46	28	491,63		
133					508234,25	1301738,28
	195	11	29	163,75		
134					508076,22	1301695,37
	195	17	37	133,53		
135					507947,42	1301660,15
	194	43	56	133,97		
136					507817,85	1301626,08
	193	27	15	81,40		
137					507738,68	1301607,14
	193	23	11	98,14		
138					507643,21	1301584,42
	193	37	47	144,62		
139					507502,66	1301550,34
	194	0	34	93,73		
140					507411,72	1301527,65
	169	17	20	142,64		
141					507271,57	1301554,16
	185	55	14	139,80		
142					507132,52	1301539,74
	186	29	9	144,12		
143					506989,32	1301523,46
	189	44	38	93,36		
144					506897,31	1301507,66
	189	44	25	82,04		
145					506816,45	1301493,78
	104	14	8	83,69		

Название (номер) межевого знака	Дир. Угол (град. мин. сек.)			Проложение	X Координата	Y Координата
146					506795,87	1301574,90
	117	13	28	144,55		
147					506729,74	1301703,44
	123	25	8	50,97		
148					506701,67	1301745,98
	177	16	4	93,57		
149					506608,21	1301750,44
	188	58	46	34,92		
150					506573,72	1301744,99
	190	46	27	97,52		
151					506477,92	1301726,76
	231	59	44	56,26		
152					506443,28	1301682,43
	237	27	14	64,59		
153					506408,53	1301627,98
	246	48	32	29,71		
154					506396,83	1301600,67
	246	21	41	21,55		
155					506388,19	1301580,93
	202	29	12	30,12		
156					506360,36	1301569,41
	197	41	45	45,10		
157					506317,39	1301555,70
	195	57	5	38,75		
158					506280,13	1301545,05
	205	44	27	35,76		
159					506247,92	1301529,52
	219	40	16	20,18		
160					506232,39	1301516,64
	233	49	17	19,23		
161					506221,04	1301501,12
	250	52	10	20,84		
162					506214,21	1301481,43
	241	44	46	23,22		
163					506203,22	1301460,98
	213	41	56	17,75		
164					506188,45	1301451,13
	216	36	37	20,31		
165					506172,15	1301439,02
	227	5	22	29,48		
166					506152,08	1301417,43
	239	52	31	21,90		
167					506141,09	1301398,49
	244	39	2	102,65		
168					506097,14	1301305,72
	241	25	5	62,52		
169					506067,23	1301250,82
	242	18	39	79,11		
170					506030,47	1301180,77

Название (номер) межевого знака	Дир. Угол (град. мин. сек.)			Проложение	X Координата	Y Координата
	252	28	18	30,18		
171					506021,38	1301151,99
	258	22	46	56,45		
172					506010,01	1301096,70
	248	54	10	62,09		
173					505987,66	1301038,77
	249	44	17	150,96		
174					505935,38	1300897,15
	250	20	10	61,93		
175					505914,54	1300838,83
	169	37	1	11,15		
176					505903,57	1300840,84
	211	22	50	11,08		
177					505894,11	1300835,07
	183	35	0	85,44		
178					505808,84	1300829,73
	182	56	38	111,96		
179					505697,03	1300823,98
	183	29	6	133,42		
180					505563,86	1300815,87
	183	27	15	152,70		
181					505411,44	1300806,67
	184	21	59	134,50		
182					505277,33	1300796,43
	184	8	48	104,82		
183					505172,78	1300788,85
	185	10	29	105,00		
184					505068,21	1300779,38
	184	42	27	101,50		
185					504967,05	1300771,05
	184	50	13	94,29		
186					504873,10	1300763,10
	254	30	46	1083,01		
187					504583,91	1299719,41
	232	44	20	120,72		
188					504510,82	1299623,33
	255	15	12	136,91		
189					504475,97	1299490,93
	242	46	43	155,78		
190					504404,71	1299352,40
	229	0	46	76,99		
191					504354,21	1299294,28
	197	19	7	75,31		
192					504282,31	1299271,86
	192	0	24	94,03		
193					504190,34	1299252,30
	188	48	33	72,68		
194					504118,52	1299241,17
	188	17	10	56,14		

Название (номер) межевого знака	Дир. Угол (град. мин. сек.)			Проложение	X Координата	Y Координата
195					504062,97	1299233,08
	192	15	53	47,55		
196					504016,51	1299222,98
	216	40	40	42,36		
197					503982,54	1299197,68
	238	12	14	67,89		
198					503946,77	1299139,98
	244	5	39	135,27		
199					503887,67	1299018,30
	234	19	18	111,28		
200					503822,77	1298927,91
	235	31	59	165,87		
201					503728,90	1298791,16
	235	43	45	158,46		
202					503639,67	1298660,21
	262	29	32	57,55		
203					503632,15	1298603,15
	245	23	49	71,84		
204					503602,24	1298537,83
	238	28	50	48,11		
205					503577,09	1298496,82
	191	36	17	46,13		
206					503531,90	1298487,54
	229	33	32	41,10		
207					503505,24	1298456,26
	264	58	20	207,78		
208					503487,03	1298249,28
	262	49	28	129,45		
209					503470,86	1298120,84
	254	30	12	127,33		
210					503436,84	1297998,14
	258	12	59	94,65		
211					503417,51	1297905,48
	286	37	19	87,96		
212					503442,67	1297821,20
	295	21	47	173,13		
213					503516,83	1297664,76
	296	24	56	102,75		
214					503562,54	1297572,74
	184	26	57	329,11		
215					503234,42	1297547,21
	182	49	55	563,68		
216					502671,43	1297519,36
	182	47	3	426,99		
217					502244,94	1297498,62
	288	8	33	770,41		
218					502484,83	1296766,51
	184	19	20	388,10		
219					502097,83	1296737,26

Название (номер) межевого знака	Дир. Угол (град. мин. сек.)			Проложение	X Координата	Y Координата
	186	53	29	79,68		
220					502018,73	1296727,70
	186	52	57	320,86		
221					501700,18	1296689,25
	184	3	8	421,00		
222					501280,23	1296659,50
	274	25	7	88,26		
223					501287,03	1296571,50
	274	45	39	117,11		
224					501296,75	1296454,79
	275	16	51	130,27		
225					501308,74	1296325,07
	275	2	12	176,66		
226					501324,25	1296149,09
	273	37	42	192,47		
227					501336,43	1295957,01
	273	30	49	303,16		
228					501355,01	1295654,42
	273	24	59	25,68		
229					501356,54	1295628,79
	274	23	59	138,31		
230					501367,15	1295490,89
	273	46	19	144,71		
231					501376,67	1295346,49
	274	26	22	255,15		
232					501396,42	1295092,11
	274	18	34	582,24		
233					501440,17	1294511,52
	184	8	30	787,02		
234					500655,21	1294454,68
	184	43	30	131,72		
235					500523,94	1294443,83
	184	29	35	254,28		
236					500270,44	1294423,91
	183	56	22	164,04		
237					500106,79	1294412,64
	185	29	48	20,25		
238					500086,63	1294410,70
	273	23	33	881,11		
239					500138,77	1293531,13
	180	43	24	95,07		
240					500043,71	1293529,93
	182	20	59	875,59		
241					499168,86	1293494,03
	185	18	59	123,36		
242					499046,03	1293482,60
	163	32	49	120,43		
243					498930,53	1293516,71
	211	3	30	173,48		

Название (номер) межевого знака	Дир. Угол (град. мин. сек.)			Проложение	X Координата	Y Координата
244					498781,92	1293427,21
	230	7	14	203,45		
245					498651,47	1293271,08
	275	2	27	312,29		
246					498678,91	1292960,00
	286	27	2	246,30		
247					498748,66	1292723,78
	285	1	29	18,98		
248					498753,58	1292705,45
	219	57	27	53,10		
249					498712,88	1292671,35
	220	23	46	173,55		
250					498580,71	1292558,88
	224	56	40	7,29		
251					498575,55	1292553,73
	319	6	55	242,40		
252					498758,81	1292395,07
	318	28	37	161,14		
253					498879,45	1292288,25
	268	42	30	144,19		
254					498876,20	1292144,10
	284	59	19	95,00		
255					498900,77	1292052,33
	297	59	40	58,27		
256					498928,12	1292000,88
	320	26	38	55,30		
257					498970,76	1291965,66
	316	14	9	75,73		
258					499025,45	1291913,28
	306	8	4	36,15		
259					499046,77	1291884,08
	283	14	48	48,57		
260					499057,90	1291836,80
	313	16	11	54,10		
261					499094,98	1291797,41
	331	6	28	99,78		
262					499182,34	1291749,20
	279	48	30	38,10		
263					499188,83	1291711,66
	241	59	15	53,29		
264					499163,80	1291664,61
	222	21	51	71,19		
265					499111,20	1291616,64
	237	21	17	24,49		
266					499097,99	1291596,02
	280	26	0	57,50		
267					499108,42	1291539,47
	258	46	35	56,00		
268					499097,52	1291484,54

Название (номер) межевого знака	Дир. Угол (град. мин. сек.)			Проложение	X Координата	Y Координата
	230	49	17	127,65		
269					499016,88	1291385,59
	185	52	34	106,47		
270					498910,97	1291374,69
	213	32	39	54,51		
271					498865,54	1291344,57
	294	41	48	25,51		
272					498876,20	1291321,39
	352	22	8	48,87		
273					498924,64	1291314,90
	321	20	25	25,23		
274					498944,34	1291299,14
	0	0	0	16,22		
275					498960,56	1291299,14
	42	55	11	90,19		
276					499026,61	1291360,56
	37	32	25	138,83		
277					499136,69	1291445,15
	77	28	18	117,51		
278					499162,18	1291559,86
	46	46	5	21,32		
279					499176,78	1291575,39
	50	48	41	43,65		
280					499204,36	1291609,22
	35	8	10	61,21		
281					499254,42	1291644,45
	354	36	14	105,91		
282					499359,86	1291634,49
	25	30	57	39,81		
283					499395,79	1291651,64
	12	33	21	45,82		
284					499440,51	1291661,60
	338	10	20	92,87		
285					499526,72	1291627,07
	336	37	54	54,94		
286					499577,15	1291605,28
	333	14	52	80,82		
287					499649,32	1291568,90
	320	58	24	105,86		
288					499731,56	1291502,24
	314	46	20	92,50		
289					499796,71	1291436,57
	301	53	1	101,80		
290					499850,48	1291350,13
	314	48	6	236,80		
291					500017,34	1291182,11
	300	7	45	46,62		
292					500040,74	1291141,79
	252	56	2	40,24		

Название (номер) межевого знака	Дир. Угол (град. мин. сек.)			Проложение	X Координата	Y Координата
293					500028,93	1291103,32
	201	2	24	96,85		
294					499938,54	1291068,55
	194	43	14	39,20		
295					499900,63	1291058,59
	178	46	0	43,21		
296					499857,43	1291059,52
	141	32	46	102,09		
297					499777,48	1291123,01
	139	57	26	128,96		
298					499678,75	1291205,98
	177	46	51	47,78		
299					499631,01	1291207,83
	217	29	57	84,12		
300					499564,27	1291156,62
	184	27	14	35,80		
301					499528,58	1291153,84
	151	32	57	50,15		
302					499484,49	1291177,73
	195	15	3	23,00		
303					499462,30	1291171,68
	221	32	57	68,13		
304					499411,31	1291126,49
	260	8	39	27,05		
305					499406,68	1291099,84
	304	13	57	135,95		
306					499483,16	1290987,44
	312	0	24	235,47		
307					499640,74	1290812,47
	313	52	49	83,59		
308					499698,68	1290752,22
	325	51	58	373,78		
309					500008,07	1290542,48
	316	58	37	118,88		
310					500094,98	1290461,37
	296	12	40	251,86		
311					500206,22	1290235,41
	260	31	41	49,34		
312					500198,10	1290186,74
	235	42	45	30,85		
313					500180,72	1290161,25
	200	42	16	157,32		
314					500033,56	1290105,63
	212	39	38	214,71		
315					499852,80	1289989,76
	313	38	9	130,97		
316					499943,18	1289894,97
	299	15	6	130,42		
317					500006,91	1289781,18

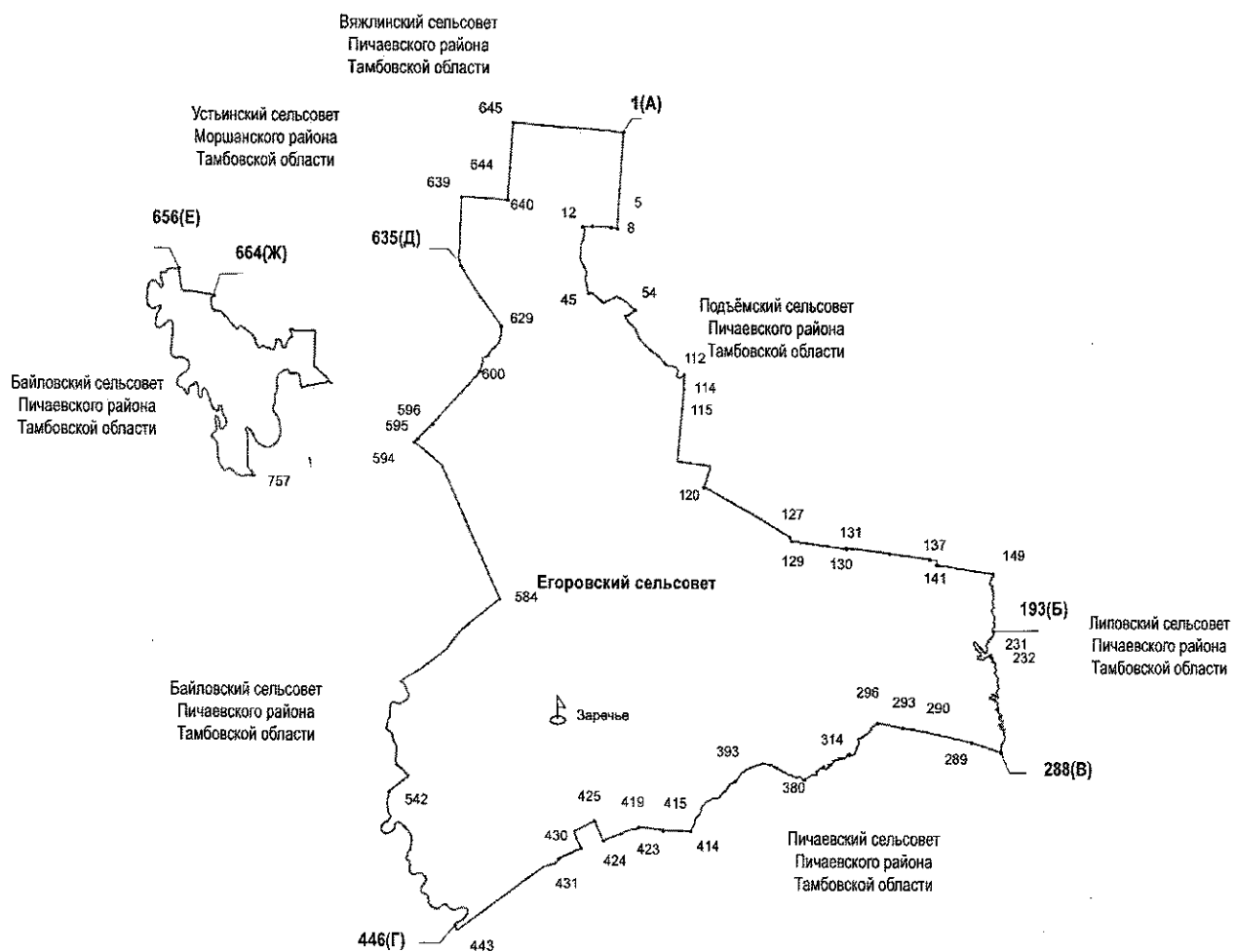
Название (номер) межевого знака	Дир. Угол (град. мин. сек.)			Проложение	X Координата	Y Координата
	300	57	51	236,48		
318					500128,58	1289578,40
	329	25	28	29,61		
319					500154,07	1289563,34
	23	44	18	31,65		
320					500183,04	1289576,08
	76	14	22	116,92		
321					500210,85	1289689,64
	19	58	53	54,26		
322					500261,84	1289708,18
	307	41	5	32,21		
323					500281,53	1289682,69
	315	43	34	64,73		
324					500327,88	1289637,50
	27	56	14	242,39		
325					500542,02	1289751,06
	109	57	17	160,25		
326					500487,33	1289901,69
	25	51	55	118,99		
327					500594,40	1289953,60
	294	0	57	251,68		
328					500696,83	1289723,71
	256	17	39	39,12		
329					500687,56	1289685,70
	212	15	25	77,29		
330					500622,20	1289644,45
	283	31	14	49,57		
331					500633,79	1289596,25
	300	30	55	324,97		
332					500798,80	1289316,29
	285	51	40	45,77		
333					500811,31	1289272,26
	299	39	21	184,54		
334					500902,62	1289111,89
	310	18	36	128,25		
335					500985,59	1289014,09
	295	12	9	87,08		
336					501022,67	1288935,30
	308	1	48	68,76		
337					501065,03	1288881,14
	301	58	25	88,06		
338					501111,66	1288806,44
	279	7	9	11,80		
339					501113,53	1288794,79
	291	58	48	626,69		
340					501348,09	1288213,65
	320	19	27	61,57		
341					501395,48	1288174,34
	297	50	31	65,63		

Название (номер) межевого знака	Дир. Угол (град. мин. сек.)			Проложение	X Координата	Y Координата
342					501426,13	1288116,31
	288	44	41	149,09		
343					501474,04	1287975,13
	241	0	56	83,37		
344					501433,64	1287902,20
	265	31	57	19,13		
345					501432,15	1287883,13
	311	11	14	155,47		
346					501534,53	1287766,13
	263	34	45	239,65		
347					501507,73	1287527,98
	258	40	40	110,02		
348					501486,13	1287420,10
	249	32	48	73,72		
349					501460,37	1287351,03
	280	29	0	130,09		
350					501484,04	1287223,11
	292	41	23	179,91		
351					501553,44	1287057,12
	284	47	26	87,31		
352					501575,73	1286972,70
	245	1	4	75,77		
353					501543,73	1286904,02
	207	10	35	352,04		
354					501230,55	1286743,23
	98	1	48	158,49		
355					501208,41	1286900,17
	79	13	15	74,32		
356					501222,31	1286973,18
	106	57	34	170,83		
357					501172,48	1287136,58
	102	5	44	49,78		
358					501162,05	1287185,25
	71	33	54	355,47		
359					501274,46	1287522,48
	92	2	53	32,46		
360					501273,30	1287554,92
	131	41	41	85,36		
361					501216,52	1287618,66
	96	43	0	39,67		
362					501211,88	1287658,06
	107	31	57	419,29		
363					501085,57	1288057,87
	124	5	3	47,57		
364					501058,91	1288097,27
	207	0	16	135,27		
365					500938,39	1288035,85
	211	27	8	419,75		
366					500580,31	1287816,83

Название (номер) межевого знака	Дир. Угол (град. мин. сек.)			Проложение	X Координата	Y Координата
	222	42	26	61,51		
367					500535,11	1287775,11
	213	9	46	286,00		
368					500295,69	1287618,66
	150	25	9	78,88		
369					500227,09	1287657,60
	168	16	25	25,09		
370					500202,52	1287662,70
	221	9	0	473,31		
371					499846,21	1287351,14
	222	7	26	83,43		
372					499784,33	1287295,18
	223	56	21	2,29		
373					499782,68	1287293,59
	306	56	37	147,93		
374					499871,59	1287175,36
	306	24	32	214,29		
375					499998,78	1287002,90
	307	22	59	233,98		
376					500140,84	1286816,98
	307	2	6	113,85		
377					500209,41	1286726,10
	292	27	23	157,73		
378					500269,66	1286580,33
	292	43	18	264,80		
379					500371,94	1286336,08
	293	20	39	186,42		
380					500445,81	1286164,92
	292	11	28	300,00		
381					500559,12	1285887,14
	16	43	12	105,35		
382					500660,02	1285917,45
	340	38	15	45,91		
383					500703,33	1285902,23
	321	28	11	25,54		
384					500723,31	1285886,32
	243	17	58	58,60		
385					500696,98	1285833,97
	222	16	30	111,11		
386					500614,77	1285759,23



**Схема границ
муниципального образования-
Егоровский сельсовет
Пичаевского района Тамбовской области**



**Описание границ
муниципального образования - Егоровский сельсовет
Пичаевского района Тамбовской области**

I. Участок границы с муниципальным образованием - Подъёмский сельсовет Пичаевского района Тамбовской области (от А до Б)

Граница с муниципальным образованием - Подъёмский сельсовет проходит:

- от т.1(А) до т.5 по меже;
- от т.5 до т.8 по восточной стороне лесополосы;
- от т.8 до т.12 по пастбищному участку;
- от т.12 до т.45 по середине р. Пичаевка;
- от т.45 до т.54 по меже;
- от т.54 до т.112 по середине р. Пичаевка;
- от т.112 до т. 114 по пастбищному участку;
- от т.114 до т.115 по восточной стороне лесополосы;
- от т.115 до т.120 по меже;
- от т.120 до т.127 по юго-западной стороне лесополосы;
- от т.127 до т.129 пересекая автодорогу;
- от т.129 до т.130 по южной стороне лесополосы;
- от т.130 до т.131 пересекая полевую дорогу;
- от т.131 до т.137 по южной стороне лесополосы;
- от т.137 до т.141 по меже;
- от т.141 до т.149 по южной стороне лесополосы;
- от т.149 до т.193(Б) по границе земельного участка, занятого древесно-кустарниковой растительностью.

II. Участок границы с муниципальным образованием — Липовский сельсовет Пичаевского района Тамбовской области (от Б до В)

Граница с муниципальным образованием — Липовский сельсовет проходит:

- от т.193(Б) до т.231 по границе земельного участка, занятого древесно-кустарниковой растительностью;
- от т.231 до т.232 пересекая автодорогу;
- от т.232 до т.288(В) по границе земельного участка, занятого древесно-кустарниковой растительностью.

III. Участок границы с муниципальным образованием — Пичаевский сельсовет Пичаевского района Тамбовской области (от В до Г)

Граница с муниципальным образованием — Пичаевский сельсовет проходит:

- от т.288(В) до т.289 по меже;
- от т.289 до т.290 по юго-западной стороне лесополосы;
- от т.290 до т.293 пересекая автодорогу;
- от т.293 до т.296 по меже;
- от т.296 до т.314 по краю лесного участка до руч. Типец;
- от т.314 до т.380 по середине руч. Типец;
- от т.380 до т.393 по середине пруда, пересекая плотину;
- от т.393 до т.414 по краю приусадебных земель н.п. Пичаево;
- от т.414 до т.415 по меже, пересекая пастбищный участок;

- от т.415 до т.419 пересекая р. Пичаевка, вдоль южной границы приусадебных земель н.п. Заречье;
- от т.419 до т.423 по днищу балки;
- от т.423 до т.424 пересекая автодорогу, по юго-восточной стороне лесополосы;
- от т.424 до т.425 по юго-западной стороне лесополосы;
- от т.425 до т.430 по меже;
- от т.430 до т.431 по юго-восточной стороне лесополосы;
- от т.431 до т.443 по меже, до середины р. Кашма;
- от т.443 до т.446(Г) по середине р. Кашма.

IV. Участок границы с муниципальным образованием — Байловский сельсовет Пичаевского района Тамбовской области (от Г до Д)

Граница с муниципальным образованием — Байловский сельсовет проходит:

- от т.446 (Г) до т.542 по середине р. Кашма;
- от т.542 до т.584 по меже;
- от т.584 до т.594 по юго-западной стороне автодороги «Моршанск-Пичаево»;
- от т.594 до т. 595 пересекая автодорогу «Моршанск-Пичаево»;
- от т.595 до т.596 по меже;
- от т.596 до т.600 по юго-восточной стороне лесополосы;
- от т.600 до т.629 по ручью;
- от т.629 до т.635(Д) по меже.

V. Участок границы с муниципальным образованием - Вяжлинский сельсовет Пичаевского района Тамбовской области (от Д до А)

Граница с муниципальным образованием - Вяжлинский сельсовет проходит:

- от т.635(Д) до т.639 по восточной стороне лесополосы;
- от т.639 до т.640 по южной стороне лесополосы;
- от т.640 до т.644 по меже;
- от т.644 до т.645 по восточной стороне лесополосы;
- от т.645 до т.1(А) по южной стороне лесополосы, пересекая автодорогу.

Чересполосный участок

VI. Участок границы с муниципальным образованием — Устьянский сельсовет Моршанского района Тамбовской области (от Е до Ж)

Граница с муниципальным образованием — Устьянский сельсовет Моршанского района проходит:

- от т.656(Е) до т.664(Ж) по меже.

VII. Участок границы с муниципальным образованием - Байловский сельсовет Пичаевского района Тамбовской области (от Ж до Е)

Граница с муниципальным образованием - Байловский сельсовет проходит:

- от т.664(Ж) до т.757 по границе лесного массива;
- от т.757 до т. 656(Е) по середине р. Кашма.

**Каталог координат
характерных точек границ муниципального образования -
Егоровский сельсовет Пичаевского района Тамбовской области**

Название (номер) межевого знака	Дирекционные углы (град. мин. сек.)	Длина линии(м)	X координата	Y координата
1			501280,23	1296659,5
	183° 36' 46"	439,26		
2			500841,84	1296631,82
	184° 34' 41"	583,19		
3			500260,51	1296585,27
	183° 47' 50"	267,88		
4			499993,22	1296567,53
	163° 17' 11"	11,37		
5			499982,33	1296570,8
	183° 15' 54"	345,9		
6			499636,99	1296551,1
	182° 30' 08"	7,79		
7			499629,21	1296550,76
	190° 05' 27"	44,06		
8			499585,83	1296543,04
	303° 41' 24"	9,09		
9			499590,87	1296535,48
	278° 20' 33"	107,93		
10			499606,53	1296428,69
	273° 14' 52"	376,66		
11			499627,87	1296052,63
	267° 53' 16"	181,51		
12			499621,18	1295871,24
	164° 58' 17"	23,52		
13			499598,46	1295877,34
	139° 58' 32"	24,13		
14			499579,98	1295892,86
	132° 18' 23"	12,94		
15			499571,27	1295902,43
	168° 11' 04"	17,34		
16			499554,3	1295905,98
	197° 50' 22"	26,47		
17			499529,1	1295897,87
	181° 48' 17"	27,94		
18			499501,17	1295896,99
	171° 19' 25"	24,93		

Название (номер) межевого знака	Дирекционные углы (град. мин. сек.)	Длина линии(м)	X координата	Y координата
19			499476,53	1295900,75
	193° 05' 25"	17,48		
20			499459,5	1295896,79
	209° 45' 18"	28,45		
21			499434,8	1295882,67
	183° 20' 13"	35,39		
22			499399,47	1295880,61
	195° 47' 25"	27,41		
23			499373,09	1295873,15
	213° 14' 57"	29,2		
24			499348,67	1295857,14
	204° 04' 32"	42,73		
25			499309,66	1295839,71
	193° 23' 39"	29,87		
26			499280,6	1295832,79
	185° 33' 07"	42,79		
27			499238,01	1295828,65
	178° 00' 53"	78,81		
28			499159,25	1295831,38
	185° 49' 52"	22,25		
29			499137,12	1295829,12
	190° 34' 07"	47		
30			499090,92	1295820,5
	175° 55' 44"	39,58		
31			499051,44	1295823,31
	153° 54' 37"	39,36		
32			499016,09	1295840,62
	157° 32' 58"	81,96		
33			498940,34	1295871,92
	149° 22' 22"	101,89		
34			498852,66	1295923,83
	158° 39' 26"	26,68		
35			498827,81	1295933,54
	174° 12' 02"	40,38		
36			498787,64	1295937,62
	190° 37' 08"	46,18		
37			498742,25	1295929,11
	197° 51' 00"	36,24		
38			498707,75	1295918

Название (номер) межевого знака	Дирекционные углы (град. мин. сек.)	Длина линии(м)	X координата	Y координата
	178° 02' 03"	32,94		
39			498674,83	1295919,13
	161° 30' 59"	52,17		
40			498625,35	1295935,67
	163° 00' 16"	57,03		
41			498570,81	1295952,34
	169° 29' 16"	37,33		
42			498534,11	1295959,15
	176° 54' 26"	24,47		
43			498509,68	1295960,47
	163° 07' 14"	51,14		
44			498460,74	1295975,32
	146° 35' 38"	11,75		
45			498450,93	1295981,79
	79° 48' 04"	59,98		
46			498461,55	1296040,82
	128° 44' 37"	157,93		
47			498362,71	1296164
	129° 19' 06"	126,92		
48			498282,29	1296262,19
	123° 01' 50"	14,46		
49			498274,41	1296274,31
	65° 48' 42"	291,94		
50			498394,03	1296540,62
	118° 57' 37"	191,66		
51			498301,23	1296708,31
	127° 24' 01"	171,52		
52			498197,05	1296844,57
	126° 05' 28"	52,1		
53			498166,36	1296886,67
	135° 41' 25"	8,22		
54			498160,48	1296892,41
	213° 58' 43"	25,34		
55			498139,47	1296878,25
	249° 05' 18"	35,27		
56			498126,88	1296845,3
	242° 14' 52"	29,14		
57			498113,31	1296819,51
	226° 46' 59"	15		

Название (номер) межевого знака	Дирекционные углы (град. мин. сек.)	Длина линии(м)	X координата	Y координата
58			498103,04	1296808,58
	215° 11' 31"	24,66		
59			498082,89	1296794,37
	235° 39' 22"	27,23		
60			498067,53	1296771,89
	252° 20' 13"	26,76		
61			498059,41	1296746,39
	283° 22' 26"	7,13		
62			498061,06	1296739,45
	251° 16' 34"	20,06		
63			498054,62	1296720,45
	297° 26' 03"	20,64		
64			498064,13	1296702,13
	169° 27' 27"	46,13		
65			498018,78	1296710,57
	144° 56' 04"	46,68		
66			497980,57	1296737,39
	135° 10' 41"	52,33		
67			497943,45	1296774,28
	138° 38' 02"	37,38		
68			497915,4	1296798,98
	117° 25' 26"	48,64		
69			497893	1296842,15
	149° 45' 45"	15,29		
70			497879,79	1296849,85
	135° 03' 27"	70,43		
71			497829,94	1296899,6
	161° 01' 42"	41,53		
72			497790,67	1296913,1
	141° 47' 55"	36,5		
73			497761,99	1296935,67
	156° 36' 43"	29,37		
74			497735,03	1296947,33
	169° 11' 17"	40,62		
75			497695,13	1296954,95
	142° 09' 39"	85,26		
76			497627,8	1297007,25
	136° 12' 53"	54,37		
77			497588,55	1297044,87

Название (номер) межевого знака	Дирекционные углы (град. мин. сек.)	Длина линии(м)	X координата	Y координата
	126° 32' 26"	57,05		
78			497554,58	1297090,71
	137° 09' 13"	49,67		
79			497518,16	1297124,49
	142° 06' 02"	47,19		
80			497480,92	1297153,48
	120° 51' 05"	41,11		
81			497459,84	1297188,77
	127° 01' 42"	82,4		
82			497410,22	1297254,55
	118° 17' 19"	41,19		
83			497390,7	1297290,82
	118° 31' 11"	40,25		
84			497371,48	1297326,19
	128° 42' 50"	94,54		
85			497312,35	1297399,96
	135° 31' 49"	99,34		
86			497241,46	1297469,55
	136° 04' 36"	54,19		
87			497202,43	1297507,14
	123° 24' 40"	30,76		
88			497185,49	1297532,82
	109° 47' 34"	18,01		
89			497179,39	1297549,77
	93° 19' 23"	23,98		
90			497178	1297573,71
	83° 53' 25"	31,57		
91			497181,36	1297605,1
	100° 37' 32"	30,37		
92			497175,76	1297634,95
	116° 14' 32"	36,52		
93			497159,61	1297667,71
	97° 59' 19"	24,61		
94			497156,19	1297692,08
	111° 52' 43"	23,43		
95			497147,46	1297713,82
	140° 07' 00"	26,4		
96			497127,2	1297730,75
	157° 22' 19"	21,49		

Название (номер) межевого знака	Дирекционные углы (град. мин. сек.)	Длина линии(м)	X координата	Y координата
97			497107,36	1297739,02
	172° 59' 47"	35,1		
98			497072,52	1297743,3
	194° 57' 58"	22,27		
99			497051,01	1297737,55
	208° 42' 12"	35,96		
100			497019,47	1297720,28
	184° 44' 08"	16,96		
101			497002,57	1297718,88
	162° 06' 21"	17,09		
102			496986,31	1297724,13
	134° 20' 02"	10,95		
103			496978,66	1297731,96
	101° 47' 53"	3,91		
104			496977,86	1297735,79
	57° 38' 18"	8,01		
105			496982,15	1297742,56
	88° 20' 37"	8,3		
106			496982,39	1297750,86
	134° 41' 46"	12		
107			496973,95	1297759,39
	152° 57' 15"	11,19		
108			496963,98	1297764,48
	86° 36' 07"	7,42		
109			496964,42	1297771,89
	68° 21' 25"	32,94		
110			496976,57	1297802,51
	49° 39' 30"	34,48		
111			496998,89	1297828,79
	60° 14' 06"	45,91		
112			497021,68	1297868,64
	183° 22' 46"	65,31		
113			496956,48	1297864,79
	183° 34' 13"	181,94		
114			496774,89	1297853,46
	183° 38' 51"	349,12		
115			496426,48	1297831,25
	185° 45' 04"	501,56		
116			495927,44	1297780,99

Название (номер) межевого знака	Дирекционные углы (град. мин. сек.)	Длина линии(м)	X координата	Y координата
	186° 25' 31"	430,71		
117			495499,44	1297732,79
	96° 53' 58"	354,87		
118			495456,81	1298085,09
	95° 38' 49"	333,55		
119			495423,99	1298417,02
	199° 56' 32"	398,69		
120			495049,21	1298281,04
	114° 47' 56"	38,6		
121			495033,02	1298316,08
	114° 13' 51"	34,26		
122			495018,96	1298347,32
	116° 14' 58"	563,35		
123			494769,8	1298852,58
	117° 12' 55"	364,87		
124			494602,93	1299177,06
	117° 22' 22"	437,52		
125			494401,77	1299565,59
	118° 11' 06"	452,57		
126			494188,01	1299964,5
	127° 05' 20"	28,77		
127			494170,66	1299987,45
	161° 28' 16"	46,23		
128			494126,83	1300002,14
	138° 14' 15"	39,82		
129			494097,13	1300028,66
	96° 38' 16"	1082,95		
130			493971,95	1301104,35
	4° 48' 44"	16,69		
131			493988,58	1301105,75
	96° 08' 09"	556,96		
132			493929,05	1301659,52
	98° 45' 13"	294,51		
133			493884,23	1301950,6
	96° 17' 13"	1,19		
134			493884,1	1301951,78
	96° 29' 52"	418,68		
135			493836,72	1302367,77
	98° 35' 21"	294,28		

Название (номер) межевого знака	Дирекционные углы (град. мин. сек.)	Длина линии(м)	X координата	Y координата
136			493792,77	1302658,75
	93° 46' 55"	72,47		
137			493787,99	1302731,06
	95° 45' 03"	136,43		
138			493774,32	1302866,8
	176° 16' 46"	78,13		
139			493696,35	1302871,87
	172° 11' 52"	7,66		
140			493688,76	1302872,91
	127° 12' 59"	3,97		
141			493686,36	1302876,07
	97° 58' 06"	33,54		
142			493681,71	1302909,29
	97° 57' 21"	158,01		
143			493659,84	1303065,78
	97° 59' 39"	196,16		
144			493632,56	1303260,03
	98° 38' 48"	209,13		
145			493601,12	1303466,78
	96° 56' 18"	141,14		
146			493584,07	1303606,89
	96° 50' 27"	187,64		
147			493561,72	1303793,19
	97° 59' 10"	143,52		
148			493541,78	1303935,32
	100° 52' 58"	31,04		
149			493535,92	1303965,8
	164° 32' 00"	50,81		
150			493486,95	1303979,35
	251° 43' 22"	34,47		
151			493476,14	1303946,62
	233° 59' 02"	3,76		
152			493473,93	1303943,58
	183° 10' 27"	22,57		
153			493451,39	1303942,33
	225° 59' 36"	3,67		
154			493448,84	1303939,69
	216° 34' 14"	11,87		
155			493439,31	1303932,62

Название (номер) межевого знака	Дирекционные углы (град. мин. сек.)	Длина линии(м)	X координата	Y координата
	208° 36' 16"	15,21		
156			493425,96	1303925,34
	194° 02' 39"	53,37		
157			493374,19	1303912,39
	179° 15' 26"	23,14		
158			493351,05	1303912,69
	143° 45' 00"	32,91		
159			493324,51	1303932,15
	94° 38' 34"	23,6		
160			493322,6	1303955,67
	128° 54' 08"	8,12		
161			493317,5	1303961,99
	198° 46' 35"	28,12		
162			493290,88	1303952,94
	195° 26' 38"	14,91		
163			493276,51	1303948,97
	173° 00' 12"	17,16		
164			493259,48	1303951,06
	145° 18' 47"	17,54		
165			493245,06	1303961,04
	150° 56' 26"	23,43		
166			493224,58	1303972,42
	166° 19' 15"	15,18		
167			493209,83	1303976,01
	194° 05' 50"	22,75		
168			493187,77	1303970,47
	158° 42' 27"	20,49		
169			493168,68	1303977,91
	180° 07' 43"	22,26		
170			493146,42	1303977,86
	189° 37' 33"	19,02		
171			493127,67	1303974,68
	145° 36' 46"	14,59		
172			493115,63	1303982,92
	157° 24' 57"	12,37		
173			493104,21	1303987,67
	185° 04' 47"	21,23		
174			493083,06	1303985,79
	244° 35' 38"	25,43		

Название (номер) межевого знака	Дирекционные углы (град. мин. сек.)	Длина линии(м)	X координата	Y координата
175			493072,15	1303962,82
	200° 18' 20"	31,58		
176			493042,53	1303951,86
	153° 20' 04"	17,87		
177			493026,56	1303959,88
	153° 19' 15"	22,45		
178			493006,5	1303969,96
	190° 24' 44"	23,41		
179			492983,48	1303965,73
	144° 35' 30"	55,59		
180			492938,17	1303997,94
	226° 06' 35"	56,23		
181			492899,19	1303957,42
	207° 53' 41"	11,76		
182			492888,8	1303951,92
	193° 46' 05"	13,99		
183			492875,21	1303948,59
	152° 11' 22"	116,86		
184			492771,85	1304003,11
	177° 35' 55"	44,87		
185			492727,02	1304004,99
	203° 08' 36"	46,38		
186			492684,37	1303986,76
	155° 22' 31"	37,78		
187			492650,03	1304002,5
	173° 10' 23"	23,13		
188			492627,06	1304005,25
	186° 41' 31"	33,81		
189			492593,48	1304001,31
	223° 08' 21"	15,68		
190			492582,04	1303990,59
	237° 27' 05"	27,29		
191			492567,36	1303967,59
	185° 34' 27"	20,07		
192			492547,38	1303965,64
	151° 48' 59"	50,67		
193			492502,72	1303989,57
	187° 46' 35"	29,78		
194			492473,21	1303985,54

Название (номер) межевого знака	Дирекционные углы (град. мин. сек.)	Длина линии(м)	X координата	Y координата
	204° 11' 18"	39,68		
195			492437,01	1303969,28
	215° 38' 47"	26,97		
196			492415,09	1303953,56
	230° 38' 31"	76,38		
197			492366,65	1303894,5
	211° 38' 47"	18,28		
198			492351,09	1303884,91
	183° 58' 26"	21,21		
199			492329,93	1303883,44
	225° 23' 15"	32,41		
200			492307,17	1303860,37
	220° 44' 01"	31,94		
201			492282,97	1303839,53
	183° 14' 50"	15,53		
202			492267,46	1303838,65
	155° 07' 57"	20,38		
203			492248,97	1303847,22
	138° 00' 46"	19,24		
204			492234,67	1303860,09
	174° 30' 48"	32,32		
205			492202,5	1303863,18
	184° 03' 45"	47,57		
206			492155,05	1303859,81
	206° 44' 39"	28,6		
207			492129,51	1303846,94
	245° 34' 22"	11,39		
208			492124,8	1303836,57
	277° 28' 49"	20,2		
209			492127,43	1303816,54
	309° 56' 09"	24,19		
210			492142,96	1303797,99
	339° 51' 00"	15,85		
211			492157,84	1303792,53
	320° 52' 38"	75,96		
212			492216,77	1303744,6
	315° 54' 53"	144,83		
213			492320,8	1303643,84
	262° 29' 51"	33,32		

Название (номер) межевого знака	Дирекционные углы (град. мин. сек.)	Длина линии(м)	X координата	Y координата
214			492316,45	1303610,81
	231° 41' 42"	20,92		
215			492303,48	1303594,39
	157° 55' 52"	31,83		
216			492273,98	1303606,35
	150° 26' 59"	55,9		
217			492225,35	1303633,92
	144° 46' 27"	33,95		
218			492197,62	1303653,5
	128° 48' 01"	75,76		
219			492150,15	1303712,54
	123° 58' 58"	34,74		
220			492130,73	1303741,35
	186° 15' 00"	50,52		
221			492080,51	1303735,85
	272° 20' 54"	45,64		
222			492082,38	1303690,25
	232° 15' 34"	18,69		
223			492070,94	1303675,47
	173° 47' 57"	27,68		
224			492043,42	1303678,46
	121° 10' 36"	23,08		
225			492031,47	1303698,21
	94° 29' 55"	42,71		
226			492028,12	1303740,79
	105° 19' 50"	51,21		
227			492014,58	1303790,18
	69° 12' 48"	26,74		
228			492024,07	1303815,18
	2° 52' 30"	22,93		
229			492046,97	1303816,33
	65° 57' 29"	144,16		
230			492105,7	1303947,98
	180° 59' 50"	46,55		
231			492059,16	1303947,17
	158° 34' 15"	77,19		
232			491987,31	1303975,37
	109° 16' 05"	35,67		
233			491975,54	1304009,04

Название (номер) межевого знака	Дирекционные углы (град. мин. сек.)	Длина линии(м)	X координата	Y координата
	157° 36' 11"	29,66		
234			491948,12	1304020,34
	157° 37' 36"	9,3		
235			491939,52	1304023,88
	200° 46' 40"	39,3		
236			491902,78	1304009,94
	152° 16' 53"	0,67		
237			491902,19	1304010,25
	152° 22' 29"	86,76		
238			491825,32	1304050,48
	209° 13' 59"	62,64		
239			491770,66	1304019,89
	148° 09' 56"	51,13		
240			491727,22	1304046,86
	128° 27' 23"	40,46		
241			491702,06	1304078,54
	185° 43' 36"	81,68		
242			491620,79	1304070,39
	165° 35' 31"	108,39		
243			491515,81	1304097,36
	217° 59' 59"	66,14		
244			491463,69	1304056,64
	194° 07' 10"	33,41		
245			491431,29	1304048,49
	153° 47' 02"	91,79		
246			491348,94	1304089,04
	294° 56' 08"	133,82		
247			491405,36	1303967,69
	193° 18' 10"	34,86		
248			491371,44	1303959,67
	255° 05' 03"	45,18		
249			491359,81	1303916,01
	183° 13' 43"	34,44		
250			491325,42	1303914,07
	93° 37' 42"	109,35		
251			491318,5	1304023,2
	173° 41' 03"	41,72		
252			491277,03	1304027,79
	102° 37' 17"	47,64		

Название (номер) межевого знака	Дирекционные углы (град. мин. сек.)	Длина линии(м)	X координата	Y координата
253			491266,62	1304074,28
	176° 35' 43"	68,7		
254			491198,04	1304078,36
	126° 53' 53"	24,53		
255			491183,31	1304097,98
	183° 53' 29"	24,17		
256			491159,2	1304096,34
	264° 35' 55"	50,89		
257			491154,41	1304045,68
	213° 57' 13"	21,7		
258			491136,41	1304033,56
	94° 24' 48"	57,05		
259			491132,02	1304090,44
	184° 00' 35"	57,63		
260			491074,53	1304086,41
	132° 51' 43"	26,34		
261			491056,61	1304105,72
	103° 43' 23"	44,39		
262			491046,08	1304148,84
	163° 21' 49"	31,44		
263			491015,96	1304157,84
	216° 00' 50"	21,96		
264			490998,2	1304144,93
	280° 48' 16"	47,58		
265			491007,12	1304098,19
	160° 47' 46"	37,94		
266			490971,29	1304110,67
	113° 46' 29"	27,56		
267			490960,18	1304135,89
	147° 38' 48"	24,97		
268			490939,09	1304149,25
	99° 49' 30"	25,2		
269			490934,79	1304174,08
	185° 56' 01"	66,75		
270			490868,4	1304167,18
	277° 04' 16"	73,92		
271			490877,5	1304093,82
	192° 10' 10"	16,08		
272			490861,78	1304090,43

Название (номер) межевого знака	Дирекционные углы (град. мин. сек.)	Длина линии(м)	X координата	Y координата
	103° 59' 32"	91,4		
273			490839,68	1304179,12
	175° 56' 21"	13,13		
274			490826,58	1304180,05
	259° 01' 36"	58,42		
275			490815,46	1304122,7
	135° 57' 43"	28,64		
276			490794,87	1304142,61
	72° 32' 32"	57,3		
277			490812,06	1304197,27
	130° 31' 32"	22,11		
278			490797,69	1304214,08
	204° 24' 47"	24,53		
279			490775,35	1304203,94
	258° 57' 33"	26,32		
280			490770,31	1304178,11
	152° 18' 30"	13,19		
281			490758,63	1304184,24
	121° 57' 35"	22,59		
282			490746,67	1304203,41
	189° 42' 48"	30,76		
283			490716,35	1304198,22
	157° 26' 01"	61,05		
284			490659,97	1304221,65
	178° 42' 22"	49,15		
285			490610,83	1304222,76
	206° 38' 39"	45,4		
286			490570,25	1304202,4
	221° 25' 23"	74,8		
287			490514,16	1304152,91
	182° 01' 11"	136,48		
288			490377,76	1304148,1
	286° 23' 39"	609,51		
289			490549,79	1303563,37
	281° 22' 18"	1185,41		
290			490783,52	1302401,23
	279° 09' 31"	49,63		
291			490791,42	1302352,23
	276° 11' 47"	65,5		

Название (номер) межевого знака	Дирекционные углы (град. мин. сек.)	Длина линии(м)	X координата	Y координата
292			490798,49	1302287,11
	279° 16' 00"	71,23		
293			490809,96	1302216,81
	273° 40' 49"	13,4		
294			490810,82	1302203,44
	279° 30' 28"	382,25		
295			490873,96	1301826,44
	279° 06' 58"	93,86		
296			490888,83	1301733,77
	237° 29' 20"	75,89		
297			490848,04	1301669,77
	244° 32' 42"	52,86		
298			490825,32	1301622,04
	200° 22' 30"	65,95		
299			490763,5	1301599,08
	223° 58' 54"	72,41		
300			490711,4	1301548,8
	241° 37' 28"	76,87		
301			490674,87	1301481,17
	237° 26' 27"	86,98		
302			490628,06	1301407,86
	274° 04' 38"	48,8		
303			490631,53	1301359,18
	209° 20' 14"	21,27		
304			490612,99	1301348,76
	173° 53' 47"	32,64		
305			490580,54	1301352,23
	141° 56' 07"	26,76		
306			490559,47	1301368,73
	187° 35' 28"	54,73		
307			490505,22	1301361,5
	217° 08' 49"	47,97		
308			490466,98	1301332,53
	204° 49' 20"	28,08		
309			490441,49	1301320,74
	202° 03' 10"	55,03		
310			490390,49	1301300,08
	203° 42' 17"	51,89		
311			490342,98	1301279,22

Название (номер) межевого знака	Дирекционные углы (град. мин. сек.)	Длина линии(м)	X координата	Y координата
	251° 40' 13"	37,84		
312			490331,08	1301243,3
	276° 40' 12"	29,36		
313			490334,49	1301214,14
	286° 18' 27"	25,64		
314			490341,69	1301189,53
	291° 28' 48"	24,82		
315			490350,78	1301166,43
	247° 22' 38"	14,77		
316			490345,1	1301152,8
	225° 53' 17"	16,88		
317			490333,35	1301140,68
	197° 05' 29"	25,76		
318			490308,73	1301133,11
	216° 44' 08"	19,63		
319			490293	1301121,37
	246° 01' 34"	25,42		
320			490282,67	1301098,14
	253° 58' 39"	51,08		
321			490268,57	1301049,04
	261° 52' 20"	34,8		
322			490263,65	1301014,59
	276° 42' 40"	25,93		
323			490266,68	1300988,84
	261° 50' 45"	13,4		
324			490264,78	1300975,58
	223° 01' 04"	15,54		
325			490253,42	1300964,98
	237° 25' 12"	16,18		
326			490244,71	1300951,35
	275° 19' 36"	12,17		
327			490245,84	1300939,23
	322° 31' 18"	20,53		
328			490262,13	1300926,74
	231° 09' 59"	17,51		
329			490251,15	1300913,1
	204° 19' 25"	20,47		
330			490232,5	1300904,67
	233° 06' 35"	11,23		

Название (номер) межевого знака	Дирекционные углы (град. мин. сек.)	Длина линии(м)	X координата	Y координата
331			490225,76	1300895,69
	265° 46' 37"	20,51		
332			490224,25	1300875,24
	253° 30' 05"	10,67		
333			490221,22	1300865,01
	192° 38' 27"	15,54		
334			490206,06	1300861,61
	197° 10' 48"	21,8		
335			490185,23	1300855,17
	251° 33' 54"	9,58		
336			490182,2	1300846,08
	243° 23' 50"	13,56		
337			490176,13	1300833,96
	214° 49' 42"	10,61		
338			490167,42	1300827,9
	169° 10' 33"	8,09		
339			490159,47	1300829,42
	193° 13' 41"	13,24		
340			490146,58	1300826,39
	262° 40' 15"	11,84		
341			490145,07	1300814,65
	291° 52' 44"	12,37		
342			490149,68	1300803,17
	322° 49' 29"	16,88		
343			490163,13	1300792,97
	280° 00' 14"	16		
344			490165,91	1300777,21
	225° 00' 00"	17,71		
345			490153,39	1300764,69
	166° 12' 39"	25,3		
346			490128,82	1300770,72
	133° 56' 37"	18,03		
347			490116,31	1300783,7
	194° 01' 27"	11,47		
348			490105,18	1300780,92
	271° 09' 42"	23,18		
349			490105,65	1300757,74
	247° 03' 37"	13,08		
350			490100,55	1300745,69

Название (номер) межевого знака	Дирекционные углы (град. мин. сек.)	Длина линии(м)	X координата	Y координата
	210° 58' 08"	18,93		
351			490084,32	1300735,95
	249° 07' 42"	10,41		
352			490080,61	1300726,22
	290° 22' 54"	17,31		
353			490086,64	1300709,99
	266° 31' 10"	15,32		
354			490085,71	1300694,7
	291° 49' 06"	12,48		
355			490090,35	1300683,11
	0° 00' 00"	9,73		
356			490100,08	1300683,11
	34° 39' 56"	14,66		
357			490112,14	1300691,45
	18° 27' 01"	11,72		
358			490123,26	1300695,16
	341° 35' 23"	14,66		
359			490137,17	1300690,53
	287° 05' 58"	12,62		
360			490140,88	1300678,47
	254° 41' 16"	10,57		
361			490138,09	1300668,28
	201° 24' 42"	25,39		
362			490114,45	1300659,01
	212° 37' 51"	9,9		
363			490106,11	1300653,67
	248° 38' 08"	22,89		
364			490097,77	1300632,35
	262° 27' 51"	21,27		
365			490094,98	1300611,26
	238° 48' 43"	20,59		
366			490084,32	1300593,65
	222° 05' 26"	19,36		
367			490069,95	1300580,67
	240° 00' 30"	19		
368			490060,45	1300564,21
	216° 43' 08"	18,21		
369			490045,85	1300553,32
	233° 16' 52"	18,21		

Название (номер) межевого знака	Дирекционные углы (град. мин. сек.)	Длина линии(м)	X координата	Y координата
370			490034,96	1300538,72
	194° 42' 06"	14,62		
371			490020,82	1300535,01
	175° 49' 05"	19,06		
372			490001,81	1300536,4
	180° 00' 00"	21,78		
373			489980,03	1300536,4
	212° 50' 09"	8,56		
374			489972,84	1300531,76
	259° 41' 43"	15,54		
375			489970,06	1300516,47
	288° 52' 57"	27,93		
376			489979,1	1300490,04
	274° 58' 31"	26,75		
377			489981,42	1300463,39
	247° 39' 28"	91,47		
378			489946,65	1300378,79
	241° 33' 18"	63,26		
379			489916,52	1300323,17
	228° 10' 58"	29,55		
380			489896,82	1300301,15
	274° 05' 22"	32,53		
381			489899,14	1300268,7
	332° 27' 16"	30,06		
382			489925,79	1300254,8
	289° 10' 35"	56,44		
383			489944,33	1300201,49
	264° 12' 41"	54,04		
384			489938,88	1300147,73
	235° 11' 40"	21,65		
385			489926,52	1300129,95
	299° 26' 37"	68,66		
386			489960,27	1300070,16
	285° 56' 05"	95,61		
387			489986,52	1299978,22
	295° 58' 07"	374,69		
388			490150,59	1299641,36
	277° 40' 25"	169,33		
389			490173,2	1299473,55

Название (номер) межевого знака	Дирекционные углы (град. мин. сек.)	Длина линии(м)	X координата	Y координата
	255° 27' 04"	249,4		
390			490110,55	1299232,15
	239° 46' 26"	191,14		
391			490014,33	1299067
	218° 46' 07"	146,25		
392			489900,3	1298975,42
	230° 51' 20"	64,25		
393			489859,74	1298925,59
	244° 23' 26"	61,68		
394			489833,08	1298869,97
	242° 45' 00"	43,03		
395			489813,38	1298831,72
	224° 18' 32"	68,01		
396			489764,71	1298784,21
	216° 01' 29"	63,05		
397			489713,72	1298747,13
	225° 00' 30"	49,17		
398			489678,96	1298712,36
	226° 04' 55"	86,88		
399			489618,7	1298649,78
	224° 08' 12"	54,91		
400			489579,29	1298611,54
	240° 57' 13"	47,72		
401			489556,12	1298569,82
	269° 00' 40"	67,22		
402			489554,96	1298502,61
	253° 05' 31"	123,54		
403			489519,03	1298384,41
	239° 58' 57"	60,23		
404			489488,9	1298332,26
	217° 14' 18"	72,78		
405			489430,96	1298288,22
	211° 19' 45"	62,41		
406			489377,65	1298255,77
	190° 22' 59"	70,69		
407			489308,12	1298243,03
	207° 33' 45"	30,06		
408			489281,47	1298229,12
	230° 05' 31"	83,09		

Название (номер) межевого знака	Дирекционные углы (град. мин. сек.)	Длина линии(м)	X координата	Y координата
409			489228,16	1298165,38
	218° 42' 29"	46,33		
410			489192,01	1298136,41
	177° 13' 52"	28,77		
411			489163,27	1298137,8
	196° 17' 56"	31,39		
412			489133,14	1298128,99
	209° 40' 51"	106,71		
413			489040,43	1298076,15
	216° 57' 30"	60,91		
414			488991,76	1298039,53
	270° 57' 00"	559,11		
415			489001,03	1297480,5
	278° 51' 46"	176,87		
416			489028,28	1297305,74
	275° 54' 11"	108,12		
417			489039,4	1297198,19
	276° 46' 18"	95,32		
418			489050,64	1297103,53
	268° 05' 28"	108,37		
419			489047,03	1296995,22
	246° 05' 21"	59,68		
420			489022,84	1296940,66
	262° 16' 50"	83,68		
421			489011,6	1296857,74
	255° 16' 06"	100,51		
422			488986,04	1296760,53
	249° 38' 17"	124,33		
423			488942,78	1296643,97
	249° 40' 02"	365,98		
424			488815,61	1296300,79
	334° 11' 51"	388,73		
425			489165,58	1296131,59
	244° 59' 01"	441,19		
426			488979,01	1295731,79
	158° 10' 19"	124,39		
427			488863,54	1295778,04
	154° 36' 06"	85,66		
428			488786,16	1295814,78

Название (номер) межевого знака	Дирекционные углы (град. мин. сек.)	Длина линии(м)	X координата	Y координата
	153° 54' 12"	102,32		
429			488694,27	1295859,79
	145° 12' 39"	17,35		
430			488680,02	1295869,69
	247° 31' 34"	466,36		
431			488501,75	1295438,75
	217° 19' 30"	117,06		
432			488408,66	1295367,77
	260° 57' 25"	77,75		
433			488396,44	1295290,99
	257° 39' 39"	20,64		
434			488392,03	1295270,83
	257° 26' 19"	131,55		
435			488363,42	1295142,43
	236° 21' 55"	728,73		
436			487959,78	1294535,7
	235° 22' 06"	77,48		
437			487915,75	1294471,95
	235° 53' 08"	319,43		
438			487736,6	1294207,49
	235° 01' 05"	203,36		
439			487620,01	1294040,87
	234° 42' 06"	166,12		
440			487524,02	1293905,29
	235° 56' 52"	398,09		
441			487301,11	1293575,46
	233° 13' 25"	6,13		
442			487297,44	1293570,55
	235° 50' 52"	102,46		
443			487239,92	1293485,76
	320° 53' 37"	48,69		
444			487277,7	1293455,05
	336° 44' 41"	25,18		
445			487300,83	1293445,11
	342° 50' 11"	30,5		
446			487329,97	1293436,11
	27° 24' 37"	28,2		
447			487355	1293449,09
	46° 32' 51"	36,39		

Название (номер) межевого знака	Дирекционные углы (град. мин. сек.)	Длина линии(м)	X координата	Y координата
448			487380,03	1293475,51
	74° 42' 12"	50,94		
449			487393,47	1293524,65
	63° 25' 53"	72,55		
450			487425,92	1293589,54
	39° 37' 42"	38,52		
451			487455,59	1293614,11
	43° 32' 41"	64,59		
452			487502,41	1293658,61
	22° 05' 31"	50,52		
453			487549,22	1293677,61
	9° 39' 18"	24,92		
454			487573,79	1293681,79
	339° 31' 20"	41,08		
455			487612,27	1293667,42
	308° 59' 18"	25,05		
456			487628,03	1293647,95
	285° 33' 00"	38,01		
457			487638,22	1293611,33
	269° 27' 31"	48,67		
458			487637,76	1293562,66
	252° 27' 45"	84,59		
459			487612,27	1293482
	257° 02' 10"	47,56		
460			487601,6	1293435,65
	270° 00' 00"	31,53		
461			487601,6	1293404,12
	287° 37' 43"	41,34		
462			487614,12	1293364,72
	297° 51' 23"	27,78		
463			487627,1	1293340,16
	306° 18' 03"	28,19		
464			487643,79	1293317,44
	315° 31' 18"	35,72		
465			487669,28	1293292,41
	306° 52' 22"	41,71		
466			487694,31	1293259,04
	278° 55' 55"	32,85		
467			487699,41	1293226,59

Название (номер) межевого знака	Дирекционные углы (град. мин. сек.)	Длина линии(м)	X координата	Y координата
	233° 20' 13"	27,16		
468			487683,19	1293204,8
	229° 35' 01"	61,5		
469			487643,32	1293157,98
	243° 13' 33"	57,63		
470			487617,36	1293106,53
	280° 52' 41"	71,27		
471			487630,81	1293036,54
	302° 04' 12"	86,43		
472			487676,7	1292963,3
	328° 15' 07"	52,87		
473			487721,66	1292935,48
	353° 56' 27"	52,67		
474			487774,04	1292929,92
	348° 18' 56"	54,91		
475			487827,81	1292918,8
	325° 42' 41"	24,69		
476			487848,21	1292904,89
	302° 00' 39"	43,73		
477			487871,39	1292867,81
	276° 02' 39"	30,77		
478			487874,63	1292837,21
	305° 03' 58"	58,9		
479			487908,47	1292789
	341° 57' 12"	43,38		
480			487949,72	1292775,56
	20° 29' 43"	52,95		
481			487999,32	1292794,1
	49° 05' 22"	46,01		
482			488029,45	1292828,87
	39° 05' 26"	66,89		
483			488081,37	1292871,05
	14° 09' 58"	49,24		
484			488129,11	1292883,1
	338° 05' 40"	45,97		
485			488171,76	1292865,95
	315° 55' 38"	40,64		
486			488200,96	1292837,68
	301° 09' 43"	46,59		

Название (номер) межевого знака	Дирекционные углы (град. мин. сек.)	Длина линии(м)	X координата	Y координата
487			488225,07	1292797,81
	288° 54' 22"	35,77		
488			488236,66	1292763,97
	264° 45' 09"	50,73		
489			488232,02	1292713,45
	254° 53' 14"	48,02		
490			488219,5	1292667,09
	265° 34' 06"	47,88		
491			488215,8	1292619,35
	300° 03' 39"	40,71		
492			488236,19	1292584,12
	328° 27' 11"	31		
493			488262,61	1292567,9
	357° 13' 06"	47,81		
494			488310,36	1292565,58
	0° 00' 00"	47,74		
495			488358,1	1292565,58
	20° 45' 32"	19,19		
496			488376,04	1292572,38
	353° 04' 16"	35,89		
497			488411,67	1292568,05
	338° 04' 12"	16,55		
498			488427,02	1292561,87
	327° 42' 26"	17,74		
499			488442,02	1292552,39
	308° 40' 03"	23,53		
500			488456,72	1292534,02
	286° 36' 13"	35,63		
501			488466,9	1292499,88
	357° 15' 45"	31,41		
502			488498,27	1292498,38
	27° 47' 39"	44,2		
503			488537,37	1292518,99
	349° 31' 22"	37,78		
504			488574,52	1292512,12
	41° 47' 57"	48		
505			488610,3	1292544,11
	46° 12' 13"	52,85		
506			488646,88	1292582,26

Название (номер) межевого знака	Дирекционные углы (град. мин. сек.)	Длина линии(м)	X координата	Y координата
	336° 34' 32"	20,98		
507			488666,13	1292573,92
	15° 41' 59"	44,53		
508			488709	1292585,97
	12° 02' 08"	93,37		
509			488800,32	1292605,44
	353° 21' 32"	68,14		
510			488868	1292597,56
	338° 00' 03"	49,49		
511			488913,89	1292579,02
	320° 32' 54"	57,63		
512			488958,39	1292542,4
	314° 44' 25"	71,79		
513			489008,92	1292491,41
	321° 13' 52"	75,51		
514			489067,79	1292444,13
	307° 30' 41"	76,45		
515			489114,34	1292383,49
	301° 14' 15"	38,05		
516			489134,07	1292350,96
	255° 23' 16"	33,06		
517			489125,73	1292318,97
	220° 10' 18"	46,71		
518			489090,04	1292288,84
	198° 00' 34"	40,46		
519			489051,56	1292276,33
	188° 48' 09"	39,4		
520			489012,62	1292270,3
	222° 01' 24"	56,78		
521			488970,44	1292232,29
	245° 34' 47"	99,78		
522			488929,19	1292141,44
	257° 39' 14"	45,55		
523			488919,45	1292096,94
	287° 42' 08"	45,75		
524			488933,36	1292053,36
	310° 02' 52"	41,78		
525			488960,24	1292021,38
	331° 30' 44"	36,92		

Название (номер) межевого знака	Дирекционные углы (град. мин. сек.)	Длина линии(м)	X координата	Y координата
526			488992,69	1292003,77
	3° 10' 09"	41,78		
527			489034,41	1292006,08
	23° 32' 22"	31,35		
528			489063,15	1292018,6
	28° 39' 52"	33,81		
529			489092,82	1292034,82
	51° 48' 19"	35,98		
530			489115,07	1292063,1
	74° 50' 54"	46,1		
531			489127,12	1292107,6
	65° 32' 57"	28		
532			489138,71	1292133,09
	48° 00' 54"	81,07		
533			489192,94	1292193,35
	11° 31' 00"	25,54		
534			489217,97	1292198,45
	331° 05' 31"	20,13		
535			489235,59	1292188,72
	329° 50' 52"	72,9		
536			489298,63	1292152,1
	346° 58' 50"	76,13		
537			489372,8	1292134,95
	348° 26' 50"	64,81		
538			489436,3	1292121,97
	4° 23' 37"	60,44		
539			489496,56	1292126,6
	15° 28' 12"	76,48		
540			489570,27	1292147
	9° 57' 02"	53,65		
541			489623,11	1292156,27
	355° 53' 14"	36,11		
542			489659,13	1292153,68
	55° 36' 44"	16,86		
543			489668,65	1292167,59
	35° 35' 34"	2,42		
544			489670,62	1292169
	56° 40' 54"	163,3		
545			489760,32	1292305,46

Название (номер) межевого знака	Дирекционные углы (град. мин. сек.)	Длина линии(м)	X координата	Y координата
	53° 34' 43"	188,81		
546			489872,42	1292457,39
	63° 04' 20"	3,53		
547			489874,02	1292460,54
	54° 02' 41"	106,87		
548			489936,77	1292547,05
	311° 29' 14"	177,61		
549			490054,43	1292414
	306° 01' 42"	126,1		
550			490128,6	1292312,02
	333° 59' 33"	52,86		
551			490176,11	1292288,84
	3° 22' 09"	59,21		
552			490235,22	1292292,32
	6° 52' 50"	135,4		
553			490369,64	1292308,54
	358° 11' 16"	73,05		
554			490442,65	1292306,23
	343° 04' 02"	55,73		
555			490495,96	1292290
	325° 55' 33"	47,57		
556			490535,36	1292263,35
	339° 16' 29"	137,53		
557			490663,99	1292214,68
	323° 40' 25"	48,9		
558			490703,39	1292185,71
	301° 39' 32"	81,7		
559			490746,27	1292116,17
	338° 45' 17"	22,38		
560			490767,13	1292108,06
	11° 55' 43"	157,67		
561			490921,4	1292140,65
	41° 55' 41"	57,53		
562			490964,2	1292179,09
	1° 34' 42"	126,71		
563			491090,86	1292182,58
	12° 31' 55"	96,64		
564			491185,2	1292203,55
	24° 29' 50"	19,58		

Название (номер) межевого знака	Дирекционные углы (град. мин. сек.)	Длина линии(м)	X координата	Y координата
565			491203,02	1292211,67
	46° 17' 31"	24,78		
566			491220,14	1292229,58
	71° 38' 48"	33,31		
567			491230,63	1292261,2
	107° 21' 34"	61,5		
568			491212,28	1292319,9
	109° 34' 48"	44,31		
569			491197,43	1292361,65
	74° 24' 35"	30,59		
570			491205,65	1292391,11
	60° 26' 00"	111,71		
571			491260,77	1292488,27
	52° 40' 33"	39,6		
572			491284,78	1292519,76
	17° 46' 58"	48,62		
573			491331,08	1292534,61
	40° 35' 37"	16,11		
574			491343,31	1292545,09
	336° 02' 19"	223,68		
575			491547,71	1292454,25
	311° 10' 55"	83,57		
576			491602,74	1292391,35
	55° 13' 11"	114,86		
577			491668,26	1292485,69
	63° 15' 41"	258,22		
578			491784,44	1292716,3
	54° 56' 46"	529,26		
579			492088,42	1293149,56
	54° 46' 55"	145,42		
580			492172,28	1293268,36
	37° 50' 24"	371,65		
581			492465,78	1293496,35
	52° 07' 26"	89,63		
582			492520,81	1293567,1
	52° 34' 15"	286,01		
583			492694,64	1293794,22
	52° 53' 56"	606,74		
584			493060,64	1294278,14

Название (номер) межевого знака	Дирекционные углы (град. мин. сек.)	Длина линии(м)	X координата	Y координата
	335° 11' 02"	422,48		
585			493444,11	1294100,82
	334° 01' 08"	498,5		
586			493892,23	1293882,44
	334° 43' 11"	505,24		
587			494349,08	1293666,68
	334° 26' 26"	111,35		
588			494449,53	1293618,64
	334° 29' 32"	782,99		
589			495156,2	1293281,46
	335° 08' 47"	277,78		
590			495408,25	1293164,71
	308° 06' 32"	497,28		
591			495715,15	1292773,43
	250° 07' 07"	6,26		
592			495713,02	1292767,54
	308° 12' 16"	17,69		
593			495723,96	1292753,64
	308° 26' 29"	146,6		
594			495815,1	1292638,82
	47° 37' 54"	85,01		
595			495872,39	1292701,63
	45° 37' 53"	384,3		
596			496141,12	1292976,35
	45° 11' 15"	527,31		
597			496512,76	1293350,43
	44° 41' 56"	755,85		
598			497050,03	1293882,08
	5° 26' 25"	5,7		
599			497055,7	1293882,62
	12° 01' 01"	8,74		
600			497064,25	1293884,44
	16° 23' 01"	37,37		
601			497100,1	1293894,98
	25° 18' 47"	65,91		
602			497159,68	1293923,16
	4° 22' 21"	31,74		
603			497191,33	1293925,58
	10° 06' 47"	3,47		

Название (номер) межевого знака	Дирекционные углы (град. мин. сек.)	Длина линии(м)	X координата	Y координата
604			497194,75	1293926,19
	37° 25' 24"	35,61		
605			497223,03	1293947,83
	2° 38' 00"	31,34		
606			497254,34	1293949,27
	327° 51' 12"	27,5		
607			497277,62	1293934,64
	357° 15' 55"	25,78		
608			497303,37	1293933,41
	61° 33' 12"	39,36		
609			497322,12	1293968,02
	85° 21' 03"	40,71		
610			497325,42	1294008,6
	70° 31' 57"	36,85		
611			497337,7	1294043,34
	23° 12' 41"	58,48		
612			497391,45	1294066,39
	49° 15' 04"	27,38		
613			497409,32	1294087,13
	31° 01' 29"	40,38		
614			497443,92	1294107,94
	47° 42' 05"	106,97		
615			497515,91	1294187,06
	81° 09' 09"	13,33		
616			497517,96	1294200,23
	43° 34' 01"	39,02		
617			497546,23	1294227,12
	39° 25' 36"	35,24		
618			497573,45	1294249,5
	30° 40' 36"	47,22		
619			497614,06	1294273,59
	21° 29' 27"	13,7		
620			497626,81	1294278,61
	348° 11' 38"	39,64		
621			497665,61	1294270,5
	19° 16' 40"	19,99		
622			497684,48	1294277,1
	29° 00' 22"	48,09		
623			497726,54	1294300,42

Название (номер) межевого знака	Дирекционные углы (град. мин. сек.)	Длина линии(м)	X координата	Y координата
	11° 19' 08"	25,12		
624			497751,17	1294305,35
	345° 43' 22"	15,57		
625			497766,26	1294301,51
	354° 44' 28"	33,06		
626			497799,18	1294298,48
	9° 23' 30"	15,99		
627			497814,96	1294301,09
	10° 44' 50"	25,36		
628			497839,88	1294305,82
	349° 41' 07"	26,31		
629			497865,76	1294301,11
	323° 04' 17"	112,96		
630			497956,06	1294233,24
	319° 12' 32"	22,93		
631			497973,42	1294218,26
	321° 12' 04"	513,75		
632			498373,81	1293896,35
	322° 17' 32"	52,25		
633			498415,15	1293864,39
	324° 56' 02"	387,63		
634			498732,42	1293641,69
	327° 45' 13"	234,24		
635			498930,53	1293516,71
	343° 32' 49"	120,43		
636			499046,03	1293482,6
	5° 18' 59"	123,36		
637			499168,86	1293494,03
	2° 20' 59"	875,59		
638			500043,71	1293529,93
	0° 43' 24"	95,07		
639			500138,77	1293531,13
	93° 23' 33"	881,11		
640			500086,63	1294410,7
	5° 29' 48"	20,25		
641			500106,79	1294412,64
	3° 56' 22"	164,04		
642			500270,44	1294423,91
	4° 29' 35"	254,28		

Название (номер) межевого знака	Дирекционные углы (град. мин. сек.)	Длина линии(м)	X координата	Y координата
643			500523,94	1294443,83
	4° 43' 30"	131,72		
644			500655,21	1294454,68
	4° 08' 30"	787,02		
645			501440,17	1294511,52
	94° 18' 34"	582,24		
646			501396,42	1295092,11
	94° 26' 22"	255,15		
647			501376,67	1295346,49
	93° 46' 19"	144,71		
648			501367,15	1295490,89
	94° 23' 59"	138,31		
649			501356,54	1295628,79
	93° 24' 59"	25,68		
650			501355,01	1295654,42
	93° 30' 49"	303,16		
651			501336,43	1295957,01
	93° 37' 42"	192,47		
652			501324,25	1296149,09
	95° 02' 12"	176,66		
653			501308,74	1296325,07
	95° 16' 51"	130,27		
654			501296,75	1296454,79
	94° 45' 39"	117,11		
655			501287,03	1296571,5
	94° 25' 07"	88,26		
1			501280,23	1296659,5
Чересполосный участок				
656			498869,01	1282970,4
	178° 47' 32"	33,69		
657			498835,33	1282971,11
	171° 10' 38"	273,96		
658			498564,61	1283013,13
	171° 49' 37"	22,65		
659			498542,19	1283016,35
	170° 26' 34"	71,49		
660			498471,69	1283028,22
	85° 20' 21"	17,11		
661			498473,08	1283045,27

Название (номер) межевого знака	Дирекционные углы (град. мин. сек.)	Длина линии(м)	X координата	Y координата
	95° 27' 54"	220,19		
662			498452,11	1283264,46
	98° 19' 14"	350,76		
663			498401,35	1283611,53
	109° 00' 12"	46,22		
664			498386,3	1283655,23
	222° 57' 41"	87,86		
665			498322	1283595,35
	172° 17' 21"	100,1		
666			498222,81	1283608,78
	164° 29' 12"	74,7		
667			498150,83	1283628,76
	135° 38' 42"	43,34		
668			498119,84	1283659,06
	100° 17' 40"	29,77		
669			498114,52	1283688,35
	95° 08' 03"	112,53		
670			498104,45	1283800,43
	135° 26' 39"	443,21		
671			497788,63	1284111,39
	53° 39' 55"	108,98		
672			497853,2	1284199,18
	124° 42' 47"	265,02		
673			497702,28	1284417,03
	145° 19' 01"	96,18		
674			497623,19	1284471,76
	165° 27' 06"	63,77		
675			497561,46	1284487,78
	152° 28' 56"	89,56		
676			497482,03	1284529,16
	142° 57' 10"	20,03		
677			497466,04	1284541,23
	67° 42' 16"	86,14		
678			497498,72	1284620,93
	101° 38' 11"	69,51		
679			497484,7	1284689,01
	108° 56' 17"	147,28		
680			497436,9	1284828,32
	69° 01' 35"	22,49		

Название (номер) межевого знака	Дирекционные углы (град. мин. сек.)	Длина линии(м)	X координата	Y координата
681			497444,95	1284849,32
	19° 45' 15"	96,42		
682			497535,7	1284881,91
	4° 06' 53"	63,27		
683			497598,81	1284886,45
	17° 20' 03"	20,74		
684			497618,61	1284892,63
	83° 40' 12"	18,68		
685			497620,67	1284911,2
	112° 14' 41"	68,63		
686			497594,69	1284974,72
	154° 21' 52"	22,88		
687			497574,06	1284984,62
	175° 04' 55"	62,52		
688			497511,77	1284989,98
	146° 52' 12"	34,62		
689			497482,78	1285008,9
	110° 53' 24"	22,3		
690			497474,83	1285029,73
	88° 25' 30"	27,65		
691			497475,59	1285057,37
	60° 15' 35"	15,26		
692			497483,16	1285070,62
	23° 51' 06"	21,54		
693			497502,86	1285079,33
	18° 56' 48"	79,31		
694			497577,87	1285105,08
	16° 29' 43"	22,33		
695			497599,28	1285111,42
	49° 43' 40"	68,38		
696			497643,48	1285163,59
	63° 23' 06"	35,92		
697			497659,57	1285195,7
	10° 34' 17"	20,39		
698			497679,61	1285199,44
	341° 30' 11"	23,36		
699			497701,76	1285192,03
	342° 20' 53"	42,34		
700			497742,11	1285179,19

Название (номер) межевого знака	Дирекционные углы (град. мин. сек.)	Длина линии(м)	X координата	Y координата
	345° 50' 22"	53,71		
701			497794,19	1285166,05
	84° 31' 25"	27,77		
702			497796,84	1285193,69
	119° 26' 29"	60,87		
703			497766,92	1285246,7
	88° 07' 32"	405,39		
704			497780,18	1285651,87
	181° 28' 26"	632,88		
705			497147,51	1285635,59
	130° 14' 52"	294,54		
706			496957,21	1285860,4
	131° 44' 14"	168,09		
707			496845,31	1285985,83
	295° 11' 49"	87,1		
708			496882,39	1285907,02
	250° 46' 19"	52,77		
709			496865,01	1285857,19
	253° 04' 27"	55,71		
710			496848,79	1285803,89
	259° 30' 07"	432,54		
711			496769,98	1285378,59
	349° 56' 15"	218,92		
712			496985,53	1285340,34
	316° 02' 33"	45,08		
713			497017,98	1285309,05
	269° 28' 49"	153,21		
714			497016,59	1285155,85
	328° 49' 00"	61,76		
715			497069,43	1285123,87
	321° 32' 09"	20,13		
716			497085,19	1285111,35
	259° 09' 49"	44,36		
717			497076,85	1285067,78
	243° 56' 49"	116,1		
718			497025,86	1284963,48
	226° 56' 15"	38,69		
719			496999,44	1284935,21
	207° 53' 43"	62,41		

Название (номер) межевого знака	Дирекционные углы (град. мин. сек.)	Длина линии(м)	X координата	Y координата
720			496944,28	1284906,01
	192° 54' 36"	45,65		
721			496899,78	1284895,81
	174° 24' 44"	152,3		
722			496748,2	1284910,64
	193° 03' 31"	32,84		
723			496716,21	1284903,22
	202° 02' 34"	81,51		
724			496640,66	1284872,63
	192° 39' 15"	46,56		
725			496595,23	1284862,43
	177° 34' 13"	98,36		
726			496496,96	1284866,6
	205° 50' 30"	17		
727			496481,66	1284859,19
	204° 20' 47"	42,74		
728			496442,72	1284841,57
	193° 25' 00"	41,93		
729			496401,93	1284831,84
	178° 42' 04"	41,03		
730			496360,91	1284832,77
	140° 40' 39"	140,81		
731			496251,98	1284922
	155° 19' 30"	47,19		
732			496209,1	1284941,7
	168° 08' 04"	163,41		
733			496049,18	1284975,3
	181° 43' 47"	76,52		
734			495972,69	1284972,99
	188° 07' 48"	73,75		
735			495899,68	1284962,56
	213° 09' 00"	135,64		
736			495786,12	1284888,39
	239° 14' 54"	106,53		
737			495731,65	1284796,84
	253° 54' 42"	62,72		
738			495714,27	1284736,58
	266° 00' 18"	49,95		
739			495710,79	1284686,75

Название (номер) межевого знака	Дирекционные углы (град. мин. сек.)	Длина линии(м)	X координата	Y координата
	298° 29' 51"	46,15		
740			495732,81	1284646,19
	297° 31' 51"	122,84		
741			495789,59	1284537,26
	316° 50' 58"	76,25		
742			495845,22	1284485,11
	333° 08' 52"	102,61		
743			495936,77	1284438,76
	323° 13' 03"	167,71		
744			496071,09	1284338,34
	254° 38' 09"	30,87		
745			496062,91	1284308,57
	211° 49' 11"	36,62		
746			496031,79	1284289,26
	154° 56' 29"	98,5		
747			495942,56	1284330,98
	175° 51' 35"	176,6		
748			495766,42	1284343,73
	189° 38' 29"	30,51		
749			495736,34	1284338,62
	183° 26' 45"	171,87		
750			495564,78	1284328,29
	159° 08' 56"	7,5		
751			495557,77	1284330,96
	159° 15' 00"	4,15		
752			495553,89	1284332,43
	158° 48' 59"	11,54		
753			495543,13	1284336,6
	179° 12' 35"	85,56		
754			495457,58	1284337,78
	178° 02' 16"	101,92		
755			495355,72	1284341,27
	133° 39' 34"	82,22		
756			495298,96	1284400,75
	145° 36' 48"	84,42		
757			495229,29	1284448,43
	262° 15' 13"	59,35		
758			495221,29	1284389,62
	269° 19' 26"	78,81		

Название (номер) межевого знака	Дирекционные углы (град. мин. сек.)	Длина линии(м)	X координата	Y координата
759			495220,36	1284310,82
	263° 47' 36"	90		
760			495210,63	1284221,35
	283° 32' 03"	102,98		
761			495234,73	1284121,23
	301° 47' 37"	77,44		
762			495275,53	1284055,41
	317° 59' 26"	87,96		
763			495340,89	1283996,54
	267° 01' 03"	35,75		
764			495339,03	1283960,84
	253° 00' 39"	87,24		
765			495313,54	1283877,41
	301° 37' 40"	68,06		
766			495349,23	1283819,46
	326° 24' 14"	81,25		
767			495416,91	1283774,5
	343° 14' 28"	127,8		
768			495539,28	1283737,65
	356° 44' 23"	183,4		
769			495722,38	1283727,22
	355° 31' 43"	74,4		
770			495796,55	1283721,42
	316° 11' 21"	134,25		
771			495893,43	1283628,48
	332° 47' 59"	37,52		
772			495926,8	1283611,33
	31° 54' 39"	28,94		
773			495951,37	1283626,63
	67° 26' 10"	38,65		
774			495966,2	1283662,32
	57° 15' 56"	38,58		
775			495987,06	1283694,77
	28° 50' 45"	36,52		
776			496019,05	1283712,39
	2° 15' 48"	46,85		
777			496065,86	1283714,24
	345° 42' 14"	99,5		
778			496162,28	1283689,67

Название (номер) межевого знака	Дирекционные углы (град. мин. сек.)	Длина линии(м)	X координата	Y координата
	353° 55' 49"	65,73		
779			496227,64	1283682,72
	27° 50' 49"	27,79		
780			496252,21	1283695,7
	76° 18' 17"	19,56		
781			496256,84	1283714,7
	124° 27' 18"	28,67		
782			496240,62	1283738,34
	155° 03' 05"	65,95		
783			496180,82	1283766,16
	169° 11' 14"	32,09		
784			496149,3	1283772,18
	177° 51' 11"	74,21		
785			496075,14	1283774,96
	161° 33' 26"	23,45		
786			496052,89	1283782,38
	129° 31' 51"	24,04		
787			496037,59	1283800,92
	100° 36' 54"	22,64		
788			496033,42	1283823,17
	56° 32' 51"	32,78		
789			496051,49	1283850,52
	46° 54' 30"	59,03		
790			496091,82	1283893,63
	28° 28' 04"	31,11		
791			496119,17	1283908,46
	12° 20' 46"	45,55		
792			496163,67	1283918,2
	341° 49' 12"	65,38		
793			496225,79	1283897,8
	325° 30' 59"	111,34		
794			496317,57	1283834,76
	350° 32' 24"	115,6		
795			496431,6	1283815,76
	331° 22' 35"	17,43		
796			496446,9	1283807,41
	272° 35' 00"	20,41		
797			496447,82	1283787,02
	237° 08' 38"	26,49		

Название (номер) межевого знака	Дирекционные углы (град. мин. сек.)	Длина линии(м)	X координата	Y координата
798			496433,45	1283764,77
	196° 26' 40"	37,69		
799			496397,3	1283754,1
	198° 14' 58"	45,89		
800			496353,72	1283739,73
	247° 57' 19"	20,99		
801			496345,84	1283720,27
	300° 57' 54"	72,98		
802			496383,39	1283657,69
	325° 51' 24"	48,73		
803			496423,72	1283630,34
	334° 06' 06"	71,11		
804			496487,69	1283599,28
	340° 52' 17"	132,96		
805			496613,31	1283555,71
	337° 19' 00"	97,97		
806			496703,7	1283517,93
	322° 38' 38"	55,39		
807			496747,73	1283484,32
	291° 16' 13"	13,42		
808			496752,6	1283471,81
	255° 47' 45"	19,85		
809			496747,73	1283452,57
	223° 54' 49"	25,74		
810			496729,19	1283434,72
	182° 48' 51"	84,93		
811			496644,36	1283430,55
	188° 59' 59"	38,48		
812			496606,35	1283424,53
	241° 42' 18"	34,22		
813			496590,13	1283394,4
	285° 21' 05"	24,51		
814			496596,62	1283370,76
	325° 08' 40"	31,64		
815			496622,58	1283352,68
	358° 17' 06"	31,07		
816			496653,64	1283351,75
	358° 47' 48"	88,09		
817			496741,71	1283349,9

Название (номер) межевого знака	Дирекционные углы (град. мин. сек.)	Длина линии(м)	X координата	Y координата
	353° 39' 14"	62,97		
818			496804,29	1283342,94
	329° 34' 15"	43		
819			496841,37	1283321,16
	281° 56' 37"	24,64		
820			496846,47	1283297,05
	251° 04' 44"	17,15		
821			496840,91	1283280,83
	208° 36' 43"	29,05		
822			496815,41	1283266,92
	241° 22' 59"	34,85		
823			496798,72	1283236,33
	242° 23' 15"	68,01		
824			496767,2	1283176,07
	197° 00' 20"	41,2		
825			496727,8	1283164,02
	180° 41' 33"	76,96		
826			496650,85	1283163,09
	239° 03' 25"	18,92		
827			496641,12	1283146,86
	289° 01' 55"	23,98		
828			496648,94	1283124,19
	333° 24' 00"	7,33		
829			496655,49	1283120,91
	327° 59' 18"	48,1		
830			496696,28	1283095,41
	322° 07' 21"	59,37		
831			496743,14	1283058,96
	305° 57' 37"	30,74		
832			496761,19	1283034,08
	289° 14' 26"	55,32		
833			496779,42	1282981,85
	308° 30' 10"	19,93		
834			496791,83	1282966,25
	309° 16' 24"	29,9		
835			496810,76	1282943,1
	356° 37' 36"	34,84		
836			496845,54	1282941,05
	6° 46' 20"	47,15		

Название (номер) межевого знака	Дирекционные углы (град. мин. сек.)	Длина линии(м)	X координата	Y координата
837			496892,36	1282946,61
	34° 40' 33"	74,96		
838			496954,01	1282989,26
	48° 21' 47"	72,56		
839			497002,22	1283043,49
	61° 55' 45"	102,45		
840			497050,43	1283133,89
	28° 43' 45"	87,75		
841			497127,38	1283176,07
	358° 31' 09"	53,79		
842			497181,15	1283174,68
	339° 49' 07"	40,99		
843			497219,62	1283160,54
	307° 52' 23"	79,28		
844			497268,29	1283097,96
	283° 06' 30"	86,86		
845			497287,99	1283013,36
	273° 34' 49"	37,15		
846			497290,31	1282976,28
	256° 54' 23"	51,16		
847			497278,72	1282926,45
	285° 45' 32"	59,47		
848			497294,87	1282869,22
	302° 15' 11"	29,19		
849			497310,45	1282844,53
	330° 15' 12"	42,87		
850			497347,67	1282823,26
	352° 12' 34"	67,28		
851			497414,33	1282814,14
	8° 54' 41"	71,14		
852			497484,61	1282825,16
	6° 01' 28"	220,77		
853			497704,16	1282848,33
	359° 45' 30"	180,23		
854			497884,39	1282847,57
	341° 52' 22"	32,98		
855			497915,73	1282837,31
	318° 38' 04"	33,91		
856			497941,18	1282814,9

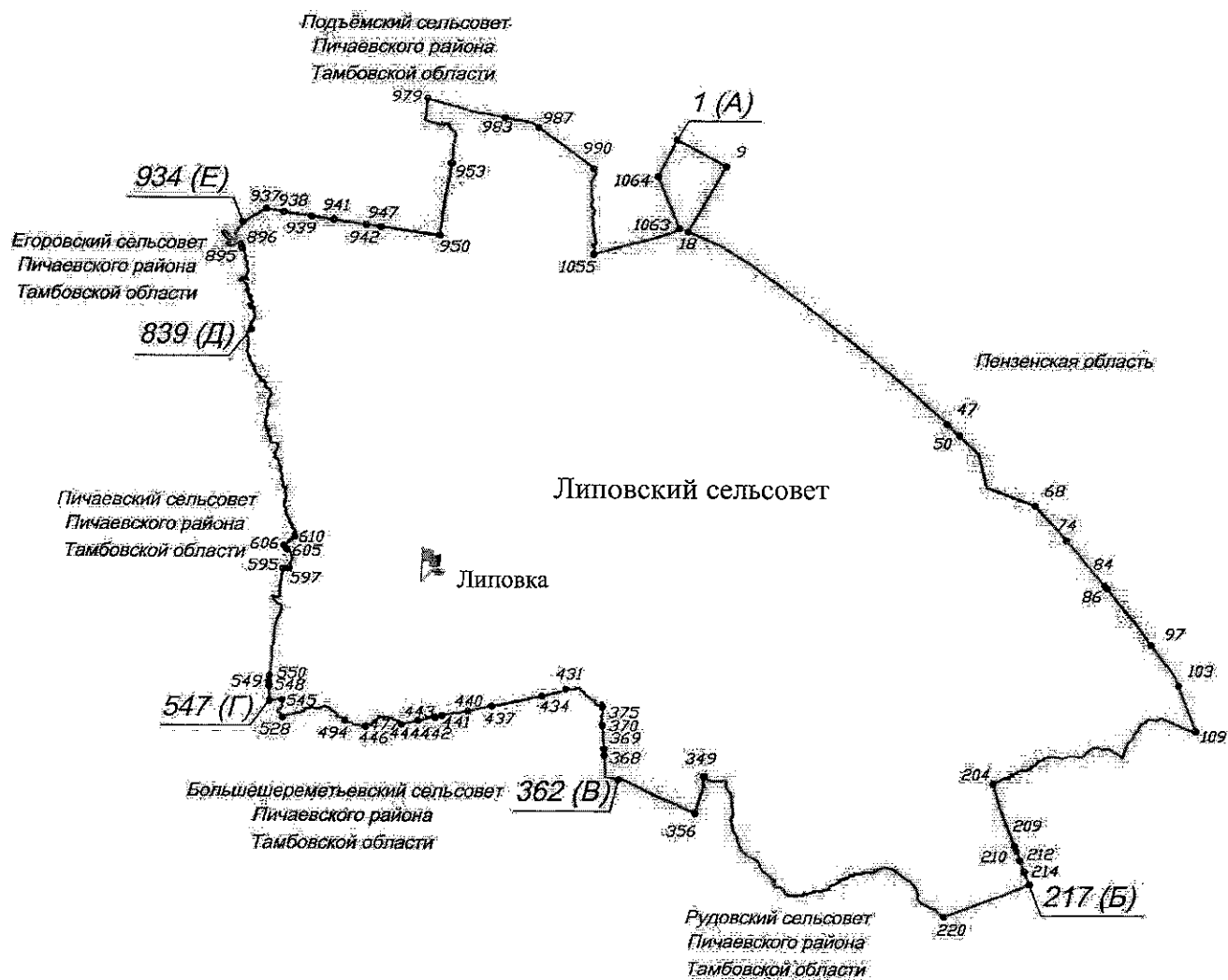
Название (номер) межевого знака	Дирекционные углы (град. мин. сек.)	Длина линии(м)	X координата	Y координата
	272° 40' 36"	20,34		
857			497942,13	1282794,58
	244° 33' 39"	30,5		
858			497929,03	1282767,04
	230° 28' 33"	106,85		
859			497861,03	1282684,62
	240° 50' 37"	78,74		
860			497822,67	1282615,86
	251° 54' 27"	39,16		
861			497810,51	1282578,64
	291° 13' 01"	27,3		
862			497820,39	1282553,19
	307° 06' 49"	35,25		
863			497841,66	1282525,08
	341° 44' 09"	42,41		
864			497881,93	1282511,79
	6° 17' 44"	62,29		
865			497943,84	1282518,62
	15° 55' 03"	103,88		
866			498043,74	1282547,11
	31° 07' 09"	72,77		
867			498106,04	1282584,72
	26° 50' 25"	69,81		
868			498168,33	1282616,24
	352° 25' 36"	22,99		
869			498191,12	1282613,21
	311° 18' 31"	16,69		
870			498202,14	1282600,67
	260° 40' 22"	25,79		
871			498197,96	1282575,22
	237° 44' 13"	80,4		
872			498155,04	1282507,23
	253° 17' 46"	35,7		
873			498144,78	1282473,04
	286° 11' 52"	36,78		
874			498155,04	1282437,72
	307° 29' 23"	69,9		
875			498197,58	1282382,26
	323° 43' 21"	58,43		

Название (номер) межевого знака	Дирекционные углы (град. мин. сек.)	Длина линии(м)	X координата	Y координата
876			498244,68	1282347,69
	1° 43' 15"	126,55		
877			498371,17	1282351,49
	1° 48' 48"	120,09		
878			498491,2	1282355,29
	18° 36' 18"	80,96		
879			498567,93	1282381,12
	38° 48' 13"	69,7		
880			498622,25	1282424,8
	63° 03' 37"	51,98		
881			498645,8	1282471,14
	102° 59' 57"	55,75		
882			498633,26	1282525,46
	141° 16' 31"	56,48		
883			498589,2	1282560,79
	145° 39' 51"	84,18		
884			498519,69	1282608,27
	107° 53' 09"	24,75		
885			498512,09	1282631,82
	55° 29' 47"	29,5		
886			498528,8	1282656,13
	13° 43' 13"	17,16		
887			498545,47	1282660,2
	351° 38' 03"	0,34		
888			498545,81	1282660,15
	348° 03' 28"	29,14		
889			498574,32	1282654,12
	343° 12' 38"	140,42		
890			498708,75	1282613,56
	6° 00' 24"	66,41		
891			498774,8	1282620,51
	66° 48' 15"	26,48		
892			498785,23	1282644,85
	120° 15' 09"	32,19		
893			498769,01	1282672,66
	75° 58' 07"	28,67		
894			498775,96	1282700,47
	58° 00' 21"	32,8		
895			498793,34	1282728,29

Название (номер межевого знака)	Дирекционные углы (град. мин. сек.)	Длина линии(м)	X координата	Y координата
	31° 59' 34"	43,73		
896			498830,43	1282751,46
	69° 16' 48"	45,85		
897			498846,65	1282794,34
	84° 25' 19"	47,74		
898			498851,29	1282841,85
	100° 18' 20"	64,79		
899			498839,7	1282905,59
	65° 39' 55"	71,13		
656			498869,01	1282970,4

Приложение 7
к Закону Тамбовской области «Об установлении границ
муниципальных образований Пичаевского района
Тамбовской области и определении места нахождения
их представительных органов и о признании
утратившими силу отдельных положений некоторых
законодательных актов Тамбовской области»

Схема границ муниципального образования - Липовский сельсовет Пичаевского района Тамбовской области



**Описание границ
муниципального образования - Липовский сельсовет
Пичаевского района Тамбовской области**

I. Участок границы с муниципальным образованием – Пензенская область (от А до Б)

Граница с муниципальным образованием — Пензенская область проходит:

- от т.1(А) до т.9 по меже;
- от т.9 до т.18 по юго-восточной стороне полевой дороги;
- от т.18 до т.47 по меже;
- от т.47 до т.50 пересекая железную дорогу;
- от т.50 до т.68 по меже;
- от т.68 до т.74 по юго-западной стороне лесополосы;
- от т.74 до т.84 по меже;
- от т.84 до т.86 по пастбищному участку;
- от т.86 до т.97 по меже;
- от т.97 до т.103 по северо-восточной стороне лесополосы;
- от т.103 до т.109 по меже;
- от т.109 до т.204 по ручью;
- от т.204 до т.209 по северо-восточной стороне лесополосы;
- от т.209 до т.210 по пастбищному участку;
- от т.210 до т.212 по северо-восточной стороне лесополосы;
- от т.212 до т.214 по пастбищному участку.
- от т.214 до т.217(Б) по северо-восточной стороне лесополосы.

II. Участок границы с муниципальным образованием — Рудовский сельсовет Пичаевского района Тамбовской области (от Б до В)

Граница с муниципальным образованием — Рудовский сельсовет проходит:

- от т.217(Б) до т.220 по северной стороне полевая лесополосы;
- от т.220 до т.349 по середине ручья Бадин;
- от т.349 до т.356 по восточной стороне пастбища;
- от т.356 до т.362 (В) по суходолу.

**III. Участок границы с муниципальным образованием —
Большешереметьевский сельсовет Пичаевского района Тамбовской области (от В до Г)**

Граница с муниципальным образованием — Большешереметьевский сельсовет проходит:

- от т.362 (В) до т.368 по меже;
- от т.368 до т.369 пересекая овраг;
- от т.369 до т.370 по западной стороне полевой дороги;
- от т.370 до т.375 по западной стороне приусадебных земель н.п. Отрез;
- от т.375 до т.431 по середине р. Вышенка;
- от т.431 до т.434 через пастбищный участок от р. Вышенка;
- от т.434 до т.437 по северной стороне лесополосы;
- от т.437 до т.440 по меже;

- от т.440 до т.441 по южной стороне лесополосы;
- от т.441 до т.442 по меже;
- от т.442 до т.444 по северной стороне лесополосы;
- от т.444 до т.446 по меже через пастбищный участок;
- от т.446 до т.477 по ручью;
- от т.447 до т.494 по середине пруда;
- от т.494 до т.495 пересекая плотину;
- от т.495 до т.528 по ручью;
- от т.528 до т.545 по середине р. Вышенка;
- от т.545 до т.547(Г) по меже через пастбищный участок от р. Вышенка.

IV. Участок границы с муниципальным образованием — Пичаевский сельсовет Пичаевского района Тамбовской области (от Г до Д)

Граница с муниципальным образованием — Пичаевский сельсовет проходит:

- от т.547 (Г) до т.548 по границе пастбищного участка;
- от т.548 до т.549 пересекая овраг;
- от т.549 до т.550 по пастбищному участку;
- от т.550 до т.595 по границе приусадебных земель н.п. Липовка;
- от т.595 до т.597 по северной стороне автодороги;
- от т.597 до т.605 по краю пастбищного участка;
- от т.605 до т.606 пересекая овраг;
- от т.606 до т.610 по бровке оврага;
- от т.610 до т.839(Д) по середине р. Чечера.

V. Участок границы с муниципальным образованием - Егоровский сельсовет Пичаевского района Тамбовской области (от Д до Е)

Граница с муниципальным образованием — Егоровский сельсовет проходит:

- от т.839(Д) до т.895 по границе земельного участка, занятого древесно-кустарниковой растительностью;
- от т.895 до т.896 пересекая автодорогу;
- от т.896 до т.934(Е) по границе земельного участка, занятого древесно-кустарниковой растительностью.


VI. Участок границы с муниципальным образованием – Подъёмский сельсовет Пичаевского района Тамбовской области (от Е до А)

Граница с муниципальным образованием — Подъёмский сельсовет проходит:

- от т.934(Е) до т.937 по грунтовой дорге проходящей на северо-восток по земельному участку, занятому древесно-кустарниковой растительностью;
- от т.937 до т.938 по южной стороне лесополосы;
- от т.938 до т.939 пересекая дорогу по южной стороне лесополосы;
- от т.939 до т.941 по южной стороне земельного участка занятому древесно-кустарниковой растительностью;
- от т.941 до т.942 по южной стороне лесополосы;
- от т.942 до т.947 пересекая овраг;
- от т.947 до т.950 по южной стороне лесополосы;
- от т.950 до т.953 по восточной стороне лесополосы;

Итого: 100 га
 100 га
 100 га

- от т.953 до т.979 по западной границе лесного квартала 104 Пичаевского лесхоза;
- от т.979 до т.983 по северной границе лесного квартала 104 Пичаевского лесхоза, пересекая автомобильную дорогу;
- от т.983 до т.987 по суходолу;
- от т.987 до т.990 по южной стороне лесополосы;
- от т.990 до т.1055 по середине р.Красивка;
- от т.1055 до т.1063 по северной стороне лесополосы;
- от т.1063 до т.1064 по восточной стороне полосы отвода железной дороги;
- от т.1064 до т.1(А) в северо-восточном направлении по грунтовой дороге.



**Каталог координат
характерных точек границ муниципального образования -
Липовский сельсовет Пичаевского района Тамбовской области**

Название (номер) межевого знака	Дир. Угол (град. мин. сек.)			Проложение м.	X Координата X	Y Координата Y
	гр.	мин.	сек.			
1					494166,34	1312436,35
	117	28	34	173,24		
2					494086,41	1312590,05
	118	29	45	136,58		
3					494021,25	1312710,08
	118	1	7	134,69		
4					493957,98	1312828,98
	119	4	51	88,84		
5					493914,80	1312906,62
	119	20	38	147,68		
6					493842,43	1313035,35
	120	22	28	161,08		
7					493760,98	1313174,32
	119	4	33	147,31		
8					493689,39	1313303,07
	121	6	48	108,45		
9					493633,35	1313395,92
	209	51	12	269,62		
10					493399,51	1313261,71
	209	0	10	131,96		
11					493284,10	1313197,73
	209	41	57	253,49		
12					493063,91	1313072,14
	208	10	44	124,33		
13					492954,32	1313013,43
	208	49	1	83,32		
14					492881,32	1312973,27
	210	0	28	143,07		
15					492757,43	1312901,72
	209	26	58	140,95		
16					492634,69	1312832,42
	209	38	8	132,50		
17					492519,52	1312766,90
	211	33	20	208,36		
18					492341,97	1312657,86
	113	41	1	685,29		
19					492066,70	1313285,43
	122	10	36	193,13		
20					491963,85	1313448,90
	121	53	49	203,77		
21					491856,18	1313621,90
	122	19	4	162,94		

Название (номер) межевого знака	Дир. Угол (град. мин. сек.)			Проложение	X Координата	Y Координата
22					491769,07	1313759,60
	120	44	36	118,10		
23					491708,70	1313861,10
	123	50	8	145,31		
24					491627,79	1313981,80
	125	17	28	217,19		
25					491502,31	1314159,08
	124	17	48	206,13		
26					491386,16	1314329,37
	125	49	10	236,71		
27					491247,63	1314521,31
	127	56	23	218,55		
28					491113,26	1314693,67
	126	11	43	274,31		
29					490951,27	1314915,04
	127	41	21	194,32		
30					490832,47	1315068,81
	126	52	47	223,27		
31					490698,48	1315247,40
	128	5	40	203,55		
32					490572,90	1315407,59
	128	47	25	190,82		
33					490453,36	1315556,32
	127	19	26	198,89		
34					490332,77	1315714,48
	130	37	59	154,07		
35					490232,44	1315831,40
	126	31	52	164,01		
36					490134,81	1315963,19
	128	39	18	145,24		
37					490044,09	1316076,61
	128	47	54	144,79		
38					489953,37	1316189,45
	123	49	12	136,94		
39					489877,15	1316303,22
	141	3	14	42,17		
40					489844,35	1316329,73
	157	19	45	15,54		
41					489830,01	1316335,72
	128	37	56	164,93		
42					489727,04	1316464,56
	129	38	45	186,57		
43					489608,00	1316608,22
	129	3	28	450,45		
44					489324,17	1316958,00
	130	31	57	224,95		

Название (номер) межевого знака	Дир. Угол (град. мин. сек.)			Проложение	X Координата	Y Координата
45					489177,98	1317128,97
	131	41	15	417,04		
46					488900,62	1317440,41
	132	15	50	519,92		
47					488550,95	1317825,18
	134	53	57	164,82		
48					488434,61	1317941,93
	134	20	37	90,75		
49					488371,18	1318006,83
	132	47	59	84,91		
50					488313,49	1318069,13
	132	45	17	45,84		
51					488282,37	1318102,79
	200	48	24	1,60		
52					488280,87	1318102,22
	132	44	12	34,55		
53					488257,42	1318127,60
	132	38	19	194,27		
54					488125,83	1318270,51
	132	38	58	196,90		
55					487992,43	1318415,33
	132	44	59	34,58		
56					487968,96	1318440,72
	164	48	39	161,75		
57					487812,86	1318483,10
	165	12	36	175,14		
58					487643,52	1318527,81
	165	57	6	148,02		
59					487499,93	1318563,74
	165	41	31	118,07		
60					487385,52	1318592,92
	165	51	59	107,05		
61					487281,71	1318619,06
	108	22	51	97,33		
62					487251,02	1318711,42
	108	50	14	118,03		
63					487212,91	1318823,13
	111	5	44	250,97		
64					487122,58	1319057,28
	107	28	10	40,54		
65					487110,41	1319095,95
	112	14	48	70,97		
66					487083,54	1319161,64
	109	37	19	393,41		
67					486951,43	1319532,20
	119	21	49	42,50		

Название (номер) межевого знака	Дир. Угол (град. мин. сек.)			Проложение	X Координата	Y Координата
68					486930,59	1319569,24
	138	26	32	105,40		
69					486851,72	1319639,16
	136	51	22	173,35		
70					486725,24	1319757,70
	137	36	38	172,63		
71					486597,74	1319874,08
	136	16	51	104,08		
72					486522,52	1319946,01
	138	41	57	175,69		
73					486390,53	1320061,97
	138	45	26	196,18		
74					486243,02	1320191,30
	136	54	58	23,69		
75					486225,72	1320207,48
	138	15	46	137,78		
76					486122,91	1320299,20
	139	18	18	46,44		
77					486087,70	1320329,48
	140	40	18	146,96		
78					485974,02	1320422,62
	139	54	8	49,98		
79					485935,79	1320454,81
	141	9	42	179,98		
80					485795,60	1320567,68
	140	27	45	143,96		
81					485684,58	1320659,32
	139	42	52	163,38		
82					485559,95	1320764,96
	140	57	15	103,41		
83					485479,64	1320830,10
	139	50	11	178,47		
84					485343,25	1320945,21
	127	1	18	52,12		
85					485311,87	1320986,82
	156	49	30	35,17		
86					485279,54	1321000,66
	140	58	42	98,92		
87					485202,69	1321062,94
	140	56	6	238,11		
88					485017,81	1321213,00
	139	59	29	115,57		
89					484929,29	1321287,30
	142	31	48	101,77		
90					484848,52	1321349,21
	142	35	37	57,25		

ИЗДАНИЕ 1998 ГОДА

Название (номер) межевого знака	Дир. Угол (град. мин. сек.)			Проложение	X Координата	Y Координата
91					484803,04	1321383,99
	140	22	19	74,77		
92					484745,45	1321431,68
	126	44	31	25,99		
93					484729,90	1321452,51
	141	59	51	149,75		
94					484611,90	1321544,71
	141	49	36	174,00		
95					484475,11	1321652,25
	148	49	7	80,35		
96					484406,37	1321693,85
	144	21	12	303,25		
97					484159,94	1321870,58
	142	13	33	539,17		
98					483733,76	1322200,85
	140	13	1	143,25		
99					483623,68	1322292,51
	149	29	26	91,73		
100					483544,65	1322339,08
	155	54	6	79,60		
101					483471,99	1322371,58
	158	22	58	88,41		
102					483389,80	1322404,15
	154	14	4	43,59		
103					483350,54	1322423,10
	161	10	30	165,80		
104					483193,61	1322476,60
	159	48	36	196,99		
105					483008,72	1322544,59
	157	28	28	153,38		
106					482867,04	1322603,35
	158	2	37	181,28		
107					482698,91	1322671,13
	158	38	30	173,67		
108					482537,17	1322734,38
	159	21	39	97,68		
109					482445,76	1322768,81
	270	45	26	6,81		
110					482445,85	1322762,00
	292	25	23	77,21		
111					482475,30	1322690,63
	268	5	43	51,15		
112					482473,60	1322639,51
	291	45	57	68,90		
113					482499,15	1322575,52
	285	8	34	78,25		

482499,15
1322575,52

Название (номер) межевого знака	Дир. Угол (град. мин. сек.)			Проложение	X Координата	Y Координата
114					482519,59	1322499,99
	303	49	20	93,89		
115					482571,85	1322421,99
	285	29	21	80,06		
116					482593,23	1322344,84
	306	32	8	34,97		
117					482614,05	1322316,74
	290	14	21	135,20		
118					482660,82	1322189,89
	294	19	29	82,25		
119					482694,70	1322114,94
	267	57	4	47,55		
120					482693,00	1322067,42
	247	21	36	63,18		
121					482668,68	1322009,11
	264	45	40	46,77		
122					482664,41	1321962,54
	279	59	2	100,77		
123					482681,88	1321863,30
	273	43	18	25,57		
124					482683,54	1321837,78
	255	52	17	36,13		
125					482674,72	1321802,74
	204	7	3	21,78		
126					482654,84	1321793,84
	220	11	30	53,40		
127					482614,05	1321759,38
	237	44	34	24,84		
128					482600,79	1321738,37
	261	46	39	35,10		
129					482595,77	1321703,63
	262	47	14	27,56		
130					482592,31	1321676,29
	216	8	5	21,20		
131					482575,19	1321663,79
	202	11	59	41,95		
132					482536,35	1321647,94
	216	25	45	25,48		
133					482515,85	1321632,81
	204	59	18	13,33		
134					482503,77	1321627,18
	191	55	18	39,31		
135					482465,31	1321619,06
	222	9	27	20,25		
136					482450,30	1321605,47
	233	29	33	33,52		

Название (номер) межевого знака	Дир. Угол (град. мин. сек.)			Проложение	X Координата	Y Координата
137					482430,36	1321578,53
	233	31	31	22,04		
138					482417,26	1321560,81
	208	0	47	30,08		
139					482390,70	1321546,68
	194	19	17	72,12		
140					482320,82	1321528,84
	214	28	49	30,36		
141					482295,79	1321511,65
	223	24	2	44,08		
142					482263,76	1321481,36
	232	10	5	55,99		
143					482229,42	1321437,14
	223	22	49	26,02		
144					482210,51	1321419,27
	204	11	46	25,64		
145					482187,12	1321408,76
	182	46	30	19,62		
146					482167,52	1321407,81
	204	26	31	116,25		
147					482061,69	1321359,71
	196	35	2	45,72		
148					482017,87	1321346,66
	203	23	39	42,29		
149					481979,06	1321329,87
	195	36	8	14,91		
150					481964,70	1321325,86
	192	51	55	49,85		
151					481916,10	1321314,76
	312	58	28	80,63		
152					481971,06	1321255,77
	305	32	22	37,21		
153					481992,69	1321225,49
	291	55	47	95,30		
154					482028,28	1321137,09
	311	36	13	93,81		
155					482090,57	1321066,94
	277	21	1	44,48		
156					482096,26	1321022,83
	263	44	20	123,42		
157					482082,80	1320900,15
	301	23	37	86,39		
158					482127,80	1320826,41
	275	14	19	16,43		
159					482129,30	1320810,05
	254	28	7	51,31		

Название (номер) межевого знака	Дир. Угол (град. мин. сек.)			Проложение	X Координата	Y Координата
160					482115,56	1320760,61
	261	10	44	15,13		
161					482113,24	1320745,66
	244	10	2	12,60		
162					482107,75	1320734,32
	250	40	38	17,35		
163					482102,01	1320717,95
	242	42	40	27,61		
164					482089,35	1320693,41
	238	56	29	30,08		
165					482073,83	1320667,64
	235	10	39	31,85		
166					482055,64	1320641,49
	223	23	23	29,19		
167					482034,43	1320621,44
	220	50	32	29,65		
168					482012,00	1320602,05
	223	53	44	37,79		
169					481984,77	1320575,85
	234	40	37	40,97		
170					481961,08	1320542,42
	241	43	19	45,93		
171					481939,32	1320501,97
	263	35	32	48,65		
172					481933,89	1320453,62
	281	43	4	62,53		
173					481946,59	1320392,39
	276	20	45	66,77		
174					481953,97	1320326,03
	265	37	58	64,48		
175					481949,06	1320261,74
	255	0	8	142,67		
176					481912,14	1320123,93
	275	21	53	122,47		
177					481923,59	1320002,00
	291	48	51	58,10		
178					481945,18	1319948,06
	267	21	10	76,21		
179					481941,66	1319871,93
	253	12	7	29,45		
180					481933,15	1319843,74
	245	12	28	49,44		
181					481912,42	1319798,86
	238	13	34	96,55		
182					481861,58	1319716,78
	254	51	17	29,70		

Название (номер) межевого знака	Дир. Угол (град. мин. сек.)			Проложение	X Координата	Y Координата
183					481853,82	1319688,11
	267	16	30	22,08		
184					481852,77	1319666,05
	255	58	33	23,03		
185					481847,19	1319643,71
	209	36	35	43,11		
186					481809,71	1319622,41
	220	37	25	36,05		
187					481782,35	1319598,94
	244	48	59	52,50		
188					481760,01	1319551,43
	237	5	13	25,16		
189					481746,34	1319530,31
	225	56	35	52,85		
190					481709,59	1319492,33
	239	42	29	44,17		
191					481687,31	1319454,19
	247	54	18	57,61		
192					481665,64	1319400,81
	261	29	39	64,70		
193					481656,07	1319336,82
	259	22	29	76,47		
194					481641,97	1319261,66
	244	42	45	76,01		
195					481609,50	1319192,93
	236	41	1	91,87		
196					481559,04	1319116,16
	230	33	37	57,36		
197					481522,60	1319071,86
	251	46	25	33,00		
198					481512,28	1319040,52
	274	43	57	27,51		
199					481514,55	1319013,10
	265	6	3	23,89		
200					481512,51	1318989,30
	253	55	39	31,61		
201					481503,76	1318958,93
	240	38	48	143,23		
202					481433,55	1318834,09
	236	51	26	42,98		
203					481410,05	1318798,10
	244	24	52	43,69		
204					481391,18	1318758,69
	160	36	24	36,11		
205					481357,12	1318770,68
	164	19	43	469,01		

Название (номер) межевого знака	Дир. Угол (град. мин. сек.)			Проложение	X Координата	Y Координата
206					480905,54	1318897,37
	159	2	22	344,04		
207					480584,27	1319020,44
	158	16	22	259,14		
208					480343,54	1319116,37
	158	52	56	183,35		
209					480172,50	1319182,43
	158	1	27	108,04		
210					480072,31	1319222,86
	158	32	24	65,14		
211					480011,69	1319246,69
	160	12	2	125,23		
212					479893,86	1319289,11
	158	3	35	103,33		
213					479798,01	1319327,72
	158	29	49	149,83		
214					479658,61	1319382,64
	158	8	34	76,34		
215					479587,76	1319411,06
	159	15	48	112,21		
216					479482,82	1319450,79
	158	45	58	73,69		
217					479414,13	1319477,48
	248	24	5	502,69		
218					479229,09	1319010,09
	249	41	34	530,87		
219					479044,85	1318512,22
	250	0	44	784,36		
220					478776,74	1317775,11
	308	18	36	153,75		
221					478872,05	1317654,47
	320	3	51	70,33		
222					478925,98	1317609,32
	286	10	16	109,44		
223					478956,46	1317504,21
	305	12	28	105,77		
224					479017,44	1317417,79
	286	49	12	85,84		
225					479042,28	1317335,62
	326	30	54	36,41		
226					479072,65	1317315,53
	297	23	54	40,59		
227					479091,33	1317279,49
	331	54	42	34,15		
228					479121,46	1317263,41
	2	0	36	74,13		

Название (номер) межевого знака	Дир. Угол (град. мин. сек.)			Проложение	X Координата	Y Координата
229					479195,54	1317266,01
	357	3	12	38,71		
230					479234,20	1317264,02
	352	23	20	62,29		
231					479295,94	1317255,77
	323	50	9	95,80		
232					479373,28	1317199,24
	317	27	1	157,28		
233					479489,15	1317092,88
	294	18	3	93,50		
234					479527,63	1317007,66
	306	53	40	51,45		
235					479558,52	1316966,51
	310	4	0	60,72		
236					479597,62	1316920,05
	314	23	55	53,21		
237					479634,85	1316882,03
	286	29	3	42,08		
238					479646,79	1316841,68
	310	56	10	49,19		
239					479679,02	1316804,52
	306	24	40	68,70		
240					479719,80	1316749,23
	278	29	46	143,90		
241					479741,06	1316606,91
	257	17	52	100,01		
242					479719,07	1316509,35
	250	29	10	53,41		
243					479701,23	1316459,01
	221	38	49	67,94		
244					479650,46	1316413,86
	258	58	55	72,73		
245					479636,56	1316342,47
	273	5	51	111,41		
246					479642,58	1316231,22
	261	36	17	41,23		
247					479636,56	1316190,43
	256	5	1	70,73		
248					479619,55	1316121,78
	270	13	58	78,75		
249					479619,87	1316043,03
	233	51	51	52,77		
250					479588,75	1316000,41
	237	41	42	29,60		
251					479572,93	1315975,39
	282	38	20	20,89		

Название (номер) межевого знака	Дир. Угол (град. мин. сек.)			Проложение	X Координата	Y Координата
252					479577,50	1315955,01
	309	32	30	15,02		
253					479587,06	1315943,43
	297	24	1	17,80		
254					479595,25	1315927,63
	273	41	58	9,30		
255					479595,85	1315918,35
	233	58	21	17,00		
256					479585,85	1315904,60
	198	20	6	19,93		
257					479566,93	1315898,33
	200	8	3	16,85		
258					479551,11	1315892,53
	255	6	27	42,53		
259					479540,18	1315851,43
	253	34	59	48,23		
260					479526,55	1315805,17
	235	48	22	54,57		
261					479495,88	1315760,03
	255	11	13	19,32		
262					479490,94	1315741,35
	314	37	12	20,26		
263					479505,17	1315726,93
	233	22	32	22,86		
264					479491,53	1315708,58
	229	53	42	28,92		
265					479472,90	1315686,46
	197	19	36	36,30		
266					479438,25	1315675,65
	237	48	29	42,97		
267					479415,36	1315639,29
	259	17	31	76,75		
268					479401,10	1315563,88
	252	52	29	28,09		
269					479392,83	1315537,04
	218	12	7	53,94		
270					479350,44	1315503,68
	199	34	15	20,42		
271					479331,20	1315496,84
	238	0	31	34,52		
272					479312,91	1315467,56
	259	47	14	85,22		
273					479297,80	1315383,69
	233	25	50	57,20		
274					479263,72	1315337,75
	265	10	52	15,47		

Название (номер) межевого знака	Дир. Угол (град. мин. сек.)			Проложение	X Координата	Y Координата
275					479262,42	1315322,33
	292	7	13	54,71		
276					479283,02	1315271,65
	253	45	22	29,28		
277					479274,83	1315243,54
	240	34	34	38,29		
278					479256,02	1315210,19
	255	56	39	35,45		
279					479247,41	1315175,80
	240	24	30	26,43		
280					479234,36	1315152,82
	268	25	34	46,24		
281					479233,09	1315106,60
	244	49	47	28,66		
282					479220,90	1315080,66
	261	1	24	51,01		
283					479212,94	1315030,27
	290	0	29	11,75		
284					479216,96	1315019,23
	337	14	34	27,27		
285					479242,11	1315008,68
	214	5	6	3,62		
286					479239,11	1315006,65
	186	25	22	22,97		
287					479216,28	1315004,08
	204	59	36	4,40		
288					479212,29	1315002,22
	236	46	46	25,04		
289					479198,57	1314981,27
	259	10	53	34,31		
290					479192,13	1314947,57
	260	36	30	77,40		
291					479179,50	1314871,21
	268	52	46	91,03		
292					479177,72	1314780,20
	284	47	31	160,55		
293					479218,71	1314624,97
	342	25	48	47,77		
294					479264,25	1314610,55
	2	48	49	20,57		
295					479284,80	1314611,56
	243	40	58	7,24		
296					479281,59	1314605,07
	286	4	2	21,97		
297					479287,67	1314583,96
	321	37	49	40,73		

Название (номер) межевого знака	Дир. Угол (град. мин. сек.)			Проложение	X Координата	Y Координата
298					479319,60	1314558,68
	299	11	40	62,49		
299					479350,08	1314504,13
	260	10	8	69,75		
300					479338,17	1314435,40
	322	30	4	86,72		
301					479406,97	1314382,61
	344	57	34	34,18		
302					479439,98	1314373,74
	326	57	11	13,59		
303					479451,37	1314366,33
	115	58	35	48,31		
304					479430,21	1314409,76
	12	27	15	55,69		
305					479484,59	1314421,77
	302	47	43	25,76		
306					479498,54	1314400,12
	238	0	54	11,93		
307					479492,22	1314390,00
	262	38	9	6,24		
308					479491,42	1314383,81
	274	14	3	18,96		
309					479492,82	1314364,90
	294	40	44	14,54		
310					479498,89	1314351,69
	27	59	52	10,37		
311					479508,05	1314356,56
	298	5	6	5,40		
312					479510,59	1314351,80
	328	22	58	57,28		
313					479559,37	1314321,77
	304	41	22	109,08		
314					479621,45	1314232,08
	307	21	36	84,19		
315					479672,54	1314165,16
	327	19	13	40,89		
316					479706,96	1314143,08
	333	24	59	69,09		
317					479768,75	1314112,16
	351	28	40	29,76		
318					479798,18	1314107,75
	327	29	8	48,80		
319					479839,33	1314081,52
	297	55	41	75,77		
320					479874,82	1314014,57
	305	24	13	47,21		

Название (номер) межевого знака	Дир. Угол (град. мин. сек.)			Проложение	X Координата	Y Координата
321					479902,17	1313976,09
	291	33	33	103,63		
322					479940,25	1313879,71
	309	7	39	143,48		
323					480030,79	1313768,41
	322	48	48	84,63		
324					480098,21	1313717,26
	339	59	0	162,78		
325					480251,16	1313661,54
	354	17	19	62,70		
326					480313,55	1313655,30
	337	48	59	84,06		
327					480391,39	1313623,56
	317	46	56	37,87		
328					480419,44	1313598,11
	338	10	38	79,36		
329					480493,11	1313568,61
	350	22	16	54,88		
330					480547,22	1313559,43
	340	10	43	79,98		
331					480622,46	1313532,31
	357	28	42	49,55		
332					480671,96	1313530,13
	21	29	30	110,60		
333					480774,87	1313570,65
	354	19	8	202,14		
334					480976,02	1313550,64
	355	50	57	117,16		
335					481092,87	1313542,16
	352	23	11	69,97		
336					481162,22	1313532,89
	331	42	49	72,36		
337					481225,94	1313498,60
	316	38	4	75,37		
338					481280,73	1313446,85
	319	24	46	35,66		
339					481307,81	1313423,65
	4	36	28	41,20		
340					481348,88	1313426,96
	4	21	54	75,81		
341					481424,47	1313432,73
	305	30	0	37,94		
342					481446,51	1313401,85
	250	6	38	84,21		
343					481417,86	1313322,66
	278	50	6	63,81		

Название (номер) межевого знака	Дир. Угол (град. мин. сек.)			Проложение	X Координата	Y Координата
344					481427,66	1313259,61
	263	54	9	76,16		
345					481419,57	1313183,88
	274	31	2	40,38		
346					481422,75	1313143,63
	298	36	30	85,42		
347					481463,65	1313068,64
	322	50	4	49,59		
348					481503,17	1313038,68
	283	33	4	41,82		
349					481512,97	1312998,02
	210	16	9	12,88		
350					481501,85	1312991,53
	181	29	8	101,45		
351					481400,43	1312988,90
	180	6	29	95,43		
352					481305,00	1312988,72
	197	24	44	493,18		
353					480834,42	1312841,14
	188	35	21	1,94		
354					480832,50	1312840,85
	199	24	41	13,36		
355					480819,90	1312836,41
	201	18	9	24,53		
356					480797,05	1312827,50
	293	16	12	245,10		
357					480893,88	1312602,34
	294	17	6	472,90		
358					481088,37	1312171,29
	295	21	10	465,49		
359					481287,69	1311750,63
	297	1	50	302,75		
360					481425,28	1311480,95
	279	52	53	128,08		
361					481447,26	1311354,77
	275	52	59	17,85		
362					481449,09	1311337,01
	282	37	15	193,04		
363					481491,27	1311148,63
	282	56	38	61,83		
364					481505,12	1311088,37
	356	15	38	173,41		
365					481678,16	1311077,06
	357	23	29	83,06		
366					481761,13	1311073,28
	355	57	18	140,91		

Название (номер) межевого знака	Дир. Угол (град. мин. сек.)			Проложение	X Координата	Y Координата
367					481901,69	1311063,34
	356	33	36	32,00		
368					481933,63	1311061,42
	356	40	49	121,05		
369					482054,48	1311054,41
	356	28	17	470,84		
370					482524,43	1311025,43
	338	1	20	58,49		
371					482578,67	1311003,54
	10	24	15	114,13		
372					482690,92	1311024,15
	3	12	17	161,70		
373					482852,37	1311033,19
	332	12	18	15,42		
374					482866,01	1311026,00
	355	28	13	14,44		
375					482880,40	1311024,86
	5	5	40	17,12		
376					482897,45	1311026,38
	90	0	0	14,39		
377					482897,45	1311040,77
	115	52	56	13,88		
378					482891,39	1311053,26
	30	58	30	8,84		
379					482898,97	1311057,81
	347	41	39	8,91		
380					482907,68	1311055,91
	345	0	16	16,08		
381					482923,21	1311051,75
	351	50	50	10,72		
382					482933,82	1311050,23
	47	53	40	15,82		
383					482944,43	1311061,97
	357	36	22	9,10		
384					482953,52	1311061,59
	314	6	40	16,87		
385					482965,26	1311049,48
	294	43	51	26,27		
386					482976,25	1311025,62
	277	35	17	17,19		
387					482978,52	1311008,58
	240	32	21	10,00		
388					482973,60	1310999,87
	203	0	57	16,47		
389					482958,44	1310993,43
	191	4	13	19,69		

Название (номер) межевого знака	Дир. Угол (град. мин. сек.)			Проложение	X Координата	Y Координата
390					482939,12	1310989,65
	215	32	1	16,29		
391					482925,86	1310980,18
	240	49	23	18,65		
392					482916,77	1310963,90
	261	21	1	17,62		
393					482914,12	1310946,48
	274	39	7	14,06		
394					482915,26	1310932,47
	318	30	53	13,15		
395					482925,11	1310923,76
	336	58	14	16,46		
396					482940,26	1310917,32
	281	57	27	20,13		
397					482944,43	1310897,63
	287	57	18	14,73		
398					482948,97	1310883,62
	326	40	10	17,23		
399					482963,37	1310874,15
	4	14	56	10,26		
400					482973,60	1310874,91
	36	22	34	17,87		
401					482987,99	1310885,51
	21	1	19	15,83		
402					483002,77	1310891,19
	323	44	54	14,09		
403					483014,13	1310882,86
	313	33	54	20,89		
404					483028,53	1310867,72
	292	43	2	17,66		
405					483035,35	1310851,43
	266	14	29	28,83		
406					483033,46	1310822,66
	277	0	58	24,81		
407					483036,49	1310798,04
	308	54	41	27,73		
408					483053,91	1310776,46
	327	59	11	29,11		
409					483078,59	1310761,03
	306	51	10	13,47		
410					483086,67	1310750,25
	282	51	24	12,13		
411					483089,37	1310738,42
	287	36	58	16,82		
412					483094,46	1310722,39
	306	14	12	21,54		

Название (номер) межевого знака	Дир. Угол (град. мин. сек.)			Проложение	X Координата	Y Координата
413					483107,19	1310705,02
	321	7	37	43,66		
414					483141,18	1310677,62
	327	21	9	34,14		
415					483169,93	1310659,20
	327	36	50	23,77		
416					483190,00	1310646,47
	300	9	59	12,82		
417					483196,44	1310635,39
	284	23	28	23,50		
418					483202,28	1310612,63
	305	50	54	12,00		
419					483209,31	1310602,90
	326	8	39	15,33		
420					483222,04	1310594,36
	333	45	39	24,38		
421					483243,91	1310583,58
	332	8	16	11,85		
422					483254,39	1310578,04
	294	16	55	13,47		
423					483259,93	1310565,76
	291	16	19	15,27		
424					483265,47	1310551,53
	273	24	23	15,15		
425					483266,37	1310536,41
	251	32	22	14,21		
426					483261,87	1310522,93
	221	17	18	14,75		
427					483250,79	1310513,20
	217	16	23	13,36		
428					483240,16	1310505,11
	258	18	0	9,63		
429					483238,21	1310495,68
	268	49	45	175,69		
430					483234,62	1310320,03
	281	54	32	11,63		
431					483237,02	1310308,65
	210	46	30	32,78		
432					483208,86	1310291,88
	257	1	13	31,97		
433					483201,68	1310260,73
	256	11	1	431,97		
434					483098,52	1309841,26
	257	49	24	107,33		
435					483075,88	1309736,34
	258	10	52	512,16		

Название (номер) межевого знака	Дир. Угол (град. мин. сек.)			Проложение	X Координата	Y Координата
436					482970,98	1309235,04
	258	30	13	389,10		
437					482893,43	1308853,75
	240	16	41	3,09		
438					482891,90	1308851,07
	258	31	59	123,19		
439					482867,41	1308730,34
	257	52	25	362,55		
440					482791,25	1308375,88
	260	33	15	482,17		
441					482712,12	1307900,25
	257	21	11	135,24		
442					482682,51	1307768,29
	272	50	43	5,04		
443					482682,76	1307763,26
	257	4	37	338,18		
444					482607,13	1307433,65
	257	36	17	251,56		
445					482553,13	1307187,95
	258	2	18	83,28		
446					482535,87	1307106,48
	310	21	50	76,46		
447					482585,39	1307048,22
	312	27	41	33,68		
448					482608,13	1307023,37
	298	38	27	13,58		
449					482614,64	1307011,45
	274	9	37	31,15		
450					482616,90	1306980,38
	302	22	10	12,51		
451					482623,60	1306969,81
	338	7	7	14,62		
452					482637,17	1306964,36
	288	2	50	18,69		
453					482642,96	1306946,59
	287	17	23	18,03		
454					482648,32	1306929,37
	290	48	52	19,73		
455					482655,33	1306910,93
	277	39	26	22,96		
456					482658,39	1306888,17
	272	21	22	21,65		
457					482659,28	1306866,54
	301	11	52	20,98		
458					482670,15	1306848,59
	303	10	53	19,99		

Название (номер) межевого знака	Дир. Угол (град. мин. сек.)			Проложение	X Координата	Y Координата
459					482681,09	1306831,86
	275	59	52	18,85		
460					482683,06	1306813,11
	255	49	33	30,22		
461					482675,66	1306783,81
	271	44	23	33,93		
462					482676,69	1306749,90
	271	30	57	35,53		
463					482677,63	1306714,38
	261	24	57	31,76		
464					482672,89	1306682,98
	242	41	32	41,74		
465					482653,74	1306645,89
	232	6	15	16,87		
466					482643,38	1306632,58
	220	21	20	33,62		
467					482617,76	1306610,81
	255	38	26	30,97		
468					482610,08	1306580,81
	238	59	51	20,35		
469					482599,60	1306563,37
	204	10	50	30,96		
470					482571,36	1306550,69
	218	42	24	22,96		
471					482553,44	1306536,33
	260	58	30	25,63		
472					482549,42	1306511,02
	246	24	0	17,80		
473					482542,30	1306494,71
	231	46	49	24,20		
474					482527,33	1306475,70
	266	54	30	25,22		
475					482525,97	1306450,52
	248	26	48	29,18		
476					482515,25	1306423,38
	217	35	38	27,70		
477					482493,30	1306406,48
	236	45	52	39,50		
478					482471,65	1306373,44
	269	58	6	18,07		
479					482471,64	1306355,37
	299	56	57	38,64		
480					482490,93	1306321,89
	294	51	39	53,23		
481					482513,31	1306273,59
	280	21	35	23,30		

Название (номер) межевого знака	Дир. Угол (град. мин. сек.)			Проложение	X Координата	Y Координата
482					482517,50	1306250,67
	265	30	58	34,54		
483					482514,80	1306216,24
	276	17	24	32,77		
484					482518,39	1306183,67
	298	39	30	31,59		
485					482533,54	1306155,95
	309	27	10	30,36		
486					482552,83	1306132,51
	285	43	18	28,86		
487					482560,65	1306104,73
	262	58	16	29,58		
488					482557,03	1306075,37
	282	15	40	13,23		
489					482559,84	1306062,44
	299	58	11	37,27		
490					482578,46	1306030,15
	262	31	42	10,46		
491					482577,10	1306019,78
	278	4	43	9,46		
492					482578,43	1306010,41
	317	25	8	17,42		
493					482591,26	1305998,62
	336	7	58	18,91		
494					482608,55	1305990,97
	310	46	44	54,95		
495					482644,44	1305949,36
	294	57	54	50,61		
496					482665,80	1305903,48
	280	33	53	42,98		
497					482673,68	1305861,23
	295	44	27	20,52		
498					482682,59	1305842,75
	328	52	29	6,69		
499					482688,32	1305839,29
	1	56	21	26,00		
500					482714,31	1305840,17
	342	34	37	14,86		
501					482728,49	1305835,72
	327	50	26	40,19		
502					482762,51	1305814,33
	301	46	21	19,56		
503					482772,81	1305797,70
	282	17	31	30,44		
504					482779,29	1305767,96
	300	42	1	26,11		

Название (номер) межевого знака	Дир. Угол (град. мин. сек.)			Проложение	X Координата	Y Координата
505					482792,62	1305745,51
	315	45	34	59,21		
506					482835,04	1305704,20
	302	17	10	87,62		
507					482881,84	1305630,13
	261	41	51	69,60		
508					482871,79	1305561,26
	239	6	55	32,36		
509					482855,18	1305533,49
	265	4	53	41,17		
510					482851,65	1305492,47
	224	42	2	21,65		
511					482836,26	1305477,24
	270	12	36	46,40		
512					482836,43	1305430,84
	288	54	3	50,57		
513					482852,81	1305383,00
	286	5	8	26,38		
514					482860,12	1305357,65
	267	30	43	30,87		
515					482858,78	1305326,81
	238	25	4	11,91		
516					482852,54	1305316,66
	210	22	5	13,69		
517					482840,73	1305309,74
	265	32	44	11,85		
518					482839,81	1305297,93
	292	31	25	12,82		
519					482844,72	1305286,09
	255	20	0	44,31		
520					482833,50	1305243,22
	248	37	49	24,15		
521					482824,70	1305220,73
	217	42	13	32,85		
522					482798,71	1305200,64
	244	18	55	48,61		
523					482777,64	1305156,83
	255	37	40	278,26		
524					482708,57	1304887,28
	303	21	12	16,99		
525					482717,91	1304873,09
	255	26	45	74,34		
526					482699,23	1304801,14
	200	49	31	18,42		
527					482682,01	1304794,59
	252	10	37	23,98		

Название (номер) межевого знака	Дир. Угол (град. мин. сек.)			Проложение	X Координата	Y Координата
528					482674,67	1304771,76
	330	43	51	35,26		
529					482705,43	1304754,52
	317	10	30	52,36		
530					482743,83	1304718,93
	317	17	34	31,82		
531					482767,21	1304697,35
	313	54	12	31,03		
532					482788,73	1304674,99
	358	8	22	11,40		
533					482800,12	1304674,62
	26	35	58	7,44		
534					482806,77	1304677,95
	60	14	30	31,95		
535					482822,63	1304705,69
	75	59	5	33,32		
536					482830,70	1304738,02
	49	31	47	20,41		
537					482843,95	1304753,55
	18	22	54	13,64		
538					482856,89	1304757,85
	39	1	19	28,65		
539					482879,15	1304775,89
	355	8	43	6,26		
540					482885,39	1304775,36
	306	4	17	14,35		
541					482893,84	1304763,76
	332	38	11	12,84		
542					482905,24	1304757,86
	7	52	55	14,37		
543					482919,47	1304759,83
	18	48	21	33,72		
544					482951,39	1304770,70
	354	22	21	59,66		
545					483010,76	1304764,85
	270	0	0	12,34		
546					483010,76	1304752,51
	267	38	23	236,01		
547					483001,04	1304516,70
	358	28	10	293,51		
548					483294,45	1304508,86
	356	24	35	85,12		
549					483379,40	1304503,53
	6	59	20	108,57		
550					483487,16	1304516,74
	6	57	28	67,61		

Название (номер) межевого знака	Дир. Угол (град. мин. сек.)			Проложение	X Координата	Y Координата
551					483554,27	1304524,93
	327	8	51	3,23		
552					483556,98	1304523,18
	20	24	39	46,14		
553					483600,22	1304539,27
	1	22	40	46,99		
554					483647,20	1304540,40
	8	11	54	45,16		
555					483691,90	1304546,84
	4	25	17	53,96		
556					483745,70	1304551,00
	8	26	40	38,68		
557					483783,96	1304556,68
	5	29	23	59,37		
558					483843,06	1304562,36
	358	55	26	19,70		
559					483862,76	1304561,99
	357	36	53	72,80		
560					483935,50	1304558,96
	0	26	26	48,11		
561					483983,61	1304559,33
	4	34	20	38,01		
562					484021,50	1304562,36
	3	25	2	31,88		
563					484053,32	1304564,26
	19	49	4	93,83		
564					484141,59	1304596,07
	13	5	10	50,17		
565					484190,46	1304607,43
	0	32	55	38,64		
566					484229,10	1304607,80
	358	31	59	88,68		
567					484317,75	1304605,53
	5	17	10	87,59		
568					484404,97	1304613,60
	2	11	11	36,70		
569					484441,64	1304615,00
	15	49	35	55,51		
570					484495,05	1304630,14
	12	40	49	83,64		
571					484576,65	1304648,50
	17	52	3	71,83		
572					484645,02	1304670,54
	37	35	14	60,40		
573					484692,88	1304707,38
	19	15	0	76,04		

Название (номер) межевого знака	Дир. Угол (град. мин. сек.)			Проложение	X Координата	Y Координата
574					484764,67	1304732,45
	15	23	32	95,62		
575					484856,86	1304757,83
	345	14	31	34,47		
576					484890,19	1304749,05
	311	4	49	35,17		
577					484913,30	1304722,54
	297	36	36	27,47		
578					484926,03	1304698,20
	292	26	10	46,77		
579					484943,88	1304654,97
	321	6	46	138,45		
580					485051,65	1304568,05
	17	38	34	26,76		
581					485077,15	1304576,16
	100	18	46	25,92		
582					485072,51	1304601,66
	117	58	52	41,99		
583					485052,81	1304638,74
	74	45	32	64,48		
584					485069,76	1304700,95
	39	28	17	25,03		
585					485089,08	1304716,86
	357	44	35	68,81		
586					485157,84	1304714,15
	359	22	56	44,51		
587					485202,35	1304713,67
	359	29	13	42,43		
588					485244,78	1304713,29
	10	38	20	56,60		
589					485300,41	1304723,74
	6	12	41	59,89		
590					485359,95	1304730,22
	14	50	5	70,15		
591					485427,76	1304748,18
	4	15	17	35,72		
592					485463,38	1304750,83
	11	2	18	63,30		
593					485525,51	1304762,95
	8	26	3	49,02		
594					485574,00	1304770,14
	8	4	14	58,55		
595					485631,97	1304778,36
	87	14	47	65,99		
596					485635,14	1304844,27
	83	4	56	52,80		

Название (номер) межевого знака	Дир. Угол (град. мин. сек.)			Проложение	X Координата	Y Координата
597					485641,50	1304896,69
	4	44	20	19,13		
598					485660,56	1304898,27
	356	32	53	53,15		
599					485713,61	1304895,07
	52	33	6	46,16		
600					485741,68	1304931,72
	14	2	10	35,38		
601					485776,00	1304940,30
	44	6	8	34,74		
602					485800,95	1304964,48
	346	46	54	20,73		
603					485821,13	1304959,74
	347	7	34	124,82		
604					485942,81	1304931,93
	311	50	45	104,22		
605					486012,34	1304854,29
	320	48	29	97,20		
606					486087,67	1304792,87
	60	56	46	83,52		
607					486128,23	1304865,88
	34	45	25	69,11		
608					486185,01	1304905,28
	66	2	8	57,07		
609					486208,19	1304957,43
	38	10	32	77,24		
610					486268,91	1305005,17
	0	59	57	6,88		
611					486275,79	1305005,29
	348	29	13	39,83		
612					486314,82	1304997,34
	3	35	17	18,22		
613					486333,00	1304998,48
	30	44	8	18,51		
614					486348,91	1305007,94
	29	36	1	19,17		
615					486365,58	1305017,41
	3	22	37	12,90		
616					486378,46	1305018,17
	315	39	38	23,31		
617					486395,13	1305001,88
	296	10	3	23,20		
618					486405,36	1304981,06
	326	18	57	27,32		
619					486428,09	1304965,91
	349	57	32	36,94		

Название (номер) межевого знака	Дир. Угол (град. мин. сек.)			Проложение	X Координата	Y Координата
620					486464,46	1304959,47
	344	48	35	31,79		
621					486495,14	1304951,14
	332	22	20	35,93		
622					486526,97	1304934,48
	310	41	51	28,46		
623					486545,53	1304912,90
	349	52	24	21,56		
624					486566,75	1304909,11
	355	55	40	21,26		
625					486587,96	1304907,60
	326	57	0	37,51		
626					486619,41	1304887,15
	331	18	5	36,28		
627					486651,23	1304869,73
	340	48	14	35,71		
628					486684,95	1304857,99
	347	36	57	15,90		
629					486700,48	1304854,58
	343	10	29	13,06		
630					486712,98	1304850,80
	307	28	42	14,31		
631					486721,69	1304839,44
	344	34	6	29,88		
632					486750,49	1304831,49
	345	0	29	21,96		
633					486771,70	1304825,81
	18	38	35	29,59		
634					486799,74	1304835,27
	353	21	0	22,88		
635					486822,47	1304832,62
	317	33	14	24,12		
636					486840,27	1304816,34
	322	2	22	39,41		
637					486871,34	1304792,10
	7	32	46	20,26		
638					486891,42	1304794,76
	20	50	4	25,53		
639					486915,28	1304803,84
	12	5	37	32,55		
640					486947,11	1304810,66
	47	3	33	22,24		
641					486962,26	1304826,94
	30	22	11	12,74		
642					486973,25	1304833,38
	336	58	14	16,46		

Название (номер) межевого знака	Дир. Угол (град. мин. сек.)			Проложение	X Координата	Y Координата
643					486988,40	1304826,94
	323	9	27	20,83		
644					487005,07	1304814,45
	27	2	1	19,14		
645					487022,12	1304823,15
	10	29	58	20,80		
646					487042,57	1304826,94
	0	0	0	21,22		
647					487063,79	1304826,94
	9	37	28	22,67		
648					487086,14	1304830,73
	352	5	26	27,54		
649					487113,42	1304826,94
	338	21	7	25,67		
650					487137,28	1304817,47
	348	31	21	22,82		
651					487159,64	1304812,93
	2	12	33	29,57		
652					487189,19	1304814,07
	24	50	35	17,11		
653					487204,72	1304821,26
	39	6	4	15,62		
654					487216,84	1304831,11
	27	40	22	17,12		
655					487232,00	1304839,06
	358	18	36	12,89		
656					487244,88	1304838,68
	315	0	0	16,07		
657					487256,24	1304827,32
	275	1	54	21,66		
658					487258,14	1304805,74
	261	19	17	22,60		
659					487254,73	1304783,40
	275	41	31	15,23		
660					487256,24	1304768,25
	299	45	23	6,10		
661					487259,27	1304762,95
	27	40	22	17,12		
662					487274,43	1304770,90
	23	31	18	25,61		
663					487297,91	1304781,12
	0	0	0	22,36		
664					487320,27	1304781,12
	348	49	36	31,27		
665					487350,95	1304775,06
	330	16	49	36,65		

Название (номер) межевого знака	Дир. Угол (град. мин. сек.)			Проложение	X Координата	Y Координата
666					487382,78	1304756,89
	335	26	20	14,58		
667					487396,04	1304750,83
	8	7	0	24,10		
668					487419,90	1304754,24
	12	4	35	32,55		
669					487451,73	1304761,05
	356	43	2	19,73		
670					487471,43	1304759,92
	342	45	7	34,50		
671					487504,38	1304749,69
	338	13	17	32,64		
672					487534,69	1304737,58
	334	11	17	39,13		
673					487569,92	1304720,54
	353	29	52	16,78		
674					487586,59	1304718,64
	49	15	2	14,69		
675					487596,18	1304729,77
	33	58	6	11,42		
676					487605,65	1304736,15
	13	6	39	9,61		
677					487615,01	1304738,33
	1	38	29	13,27		
678					487628,27	1304738,71
	325	33	25	23,43		
679					487647,59	1304725,46
	320	20	5	32,93		
680					487672,94	1304704,44
	0	52	7	12,53		
681					487685,47	1304704,63
	346	44	41	19,93		
682					487704,87	1304700,06
	340	25	22	23,64		
683					487727,14	1304692,14
	336	15	24	10,36		
684					487736,62	1304687,97
	0	0	0	18,94		
685					487755,56	1304687,97
	352	34	32	17,57		
686					487772,98	1304685,70
	322	1	14	15,39		
687					487785,11	1304676,23
	322	39	19	18,10		
688					487799,50	1304665,25
	303	47	28	14,15		

Название (номер) межевого знака	Дир. Угол (град. мин. сек.)			Проложение	X Координата	Y Координата
689					487807,37	1304653,49
	282	19	1	18,19		
690					487811,25	1304635,72
	301	9	36	19,04		
691					487821,10	1304619,43
	332	50	58	15,76		
692					487835,12	1304612,24
	1	14	59	17,42		
693					487852,54	1304612,62
	22	32	8	26,67		
694					487877,17	1304622,84
	13	7	51	11,66		
695					487888,53	1304625,49
	352	10	36	11,09		
696					487899,52	1304623,98
	319	57	56	34,64		
697					487926,04	1304601,70
	26	59	55	20,68		
698					487944,47	1304611,09
	44	35	1	56,44		
699					487984,67	1304650,71
	26	1	28	2,37		
700					487986,80	1304651,75
	29	58	16	41,48		
701					488022,73	1304672,47
	3	16	37	10,15		
702					488032,86	1304673,05
	5	49	47	26,78		
703					488059,50	1304675,77
	9	52	6	19,49		
704					488078,70	1304679,11
	351	26	51	18,22		
705					488096,72	1304676,40
	308	16	37	21,50		
706					488110,04	1304659,52
	284	5	28	40,54		
707					488119,91	1304620,20
	268	41	0	45,26		
708					488118,87	1304574,95
	280	42	18	35,48		
709					488125,46	1304540,09
	311	44	48	20,19		
710					488138,90	1304525,03
	335	52	15	13,26		
711					488151,00	1304519,61
	353	20	55	16,06		

Название (номер) межевого знака	Дир. Угол (град. мин. сек.)			Проложение	X Координата	Y Координата
712					488166,95	1304517,75
	3	8	30	15,87		
713					488182,80	1304518,62
	19	38	31	16,21		
714					488198,07	1304524,07
	358	19	14	16,38		
715					488214,44	1304523,59
	344	55	31	23,95		
716					488237,57	1304517,36
	326	17	32	44,78		
717					488274,82	1304492,51
	327	39	18	13,59		
718					488286,30	1304485,24
	344	21	12	25,55		
719					488310,90	1304478,35
	5	43	50	14,22		
720					488325,05	1304479,77
	28	23	41	39,64		
721					488359,92	1304498,62
	12	29	2	24,89		
722					488384,22	1304504,00
	341	17	13	6,51		
723					488390,39	1304501,91
	271	55	57	38,55		
724					488391,69	1304463,38
	282	13	51	10,01		
725					488393,81	1304453,60
	317	34	8	11,52		
726					488402,31	1304445,83
	344	23	30	12,38		
727					488414,23	1304442,50
	5	27	38	31,00		
728					488445,09	1304445,45
	338	9	52	24,90		
729					488468,20	1304436,19
	1	38	15	31,84		
730					488500,03	1304437,10
	353	51	42	21,32		
731					488521,23	1304434,82
	357	5	19	62,02		
732					488583,17	1304431,67
	4	2	25	16,18		
733					488599,31	1304432,81
	20	12	34	25,53		
734					488623,27	1304441,63
	22	26	11	64,17		

Название (номер) межевого знака	Дир. Угол (град. мин. сек.)			Проложение	X Координата	Y Координата
735					488682,58	1304466,12
	352	59	44	72,49		
736					488754,53	1304457,28
	357	37	40	22,71		
737					488777,22	1304456,34
	12	6	24	20,17		
738					488796,94	1304460,57
	31	30	0	58,65		
739					488846,94	1304491,23
	24	24	5	21,20		
740					488866,25	1304499,99
	6	45	45	17,83		
741					488883,96	1304502,09
	341	59	40	10,13		
742					488893,59	1304498,96
	316	35	51	24,86		
743					488911,65	1304481,88
	346	17	0	19,57		
744					488930,66	1304477,24
	2	25	3	15,17		
745					488945,82	1304477,88
	11	4	56	18,26		
746					488963,74	1304481,39
	26	30	33	132,68		
747					489082,47	1304540,61
	13	28	18	14,77		
748					489096,83	1304544,05
	339	10	55	78,02		
749					489169,76	1304516,32
	304	42	14	106,74		
750					489230,53	1304428,57
	354	34	4	36,65		
751					489267,02	1304425,10
	13	18	0	20,67		
752					489287,13	1304429,86
	356	42	35	30,49		
753					489317,57	1304428,11
	330	4	1	28,32		
754					489342,11	1304413,98
	295	35	56	31,82		
755					489355,86	1304385,28
	270	0	0	22,06		
756					489355,86	1304363,22
	258	46	57	14,60		
757					489353,02	1304348,90
	277	29	6	12,44		

Название (номер) межевого знака	Дир. Угол (град. мин. сек.)			Проложение	X Координата	Y Координата
758					489354,64	1304336,57
	305	50	33	10,49		
759					489360,78	1304328,07
	343	59	50	9,61		
760					489370,02	1304325,42
	359	56	19	9,33		
761					489379,35	1304325,41
	12	19	45	24,91		
762					489403,69	1304330,73
	351	4	20	11,28		
763					489414,83	1304328,98
	321	50	49	15,18		
764					489426,77	1304319,60
	356	50	43	11,45		
765					489438,20	1304318,97
	328	9	31	10,75		
766					489447,33	1304313,30
	288	55	40	10,30		
767					489450,67	1304303,56
	276	21	20	20,42		
768					489452,93	1304283,27
	320	24	24	7,95		
769					489459,06	1304278,20
	353	42	29	15,69		
770					489474,66	1304276,48
	335	46	33	7,56		
771					489481,55	1304273,38
	302	37	54	4,65		
772					489484,06	1304269,46
	270	23	39	8,72		
773					489484,12	1304260,74
	284	43	16	9,13		
774					489486,44	1304251,91
	317	47	51	8,11		
775					489492,45	1304246,46
	344	26	35	12,16		
776					489504,16	1304243,20
	334	39	56	16,24		
777					489518,84	1304236,25
	320	11	3	14,32		
778					489529,84	1304227,08
	347	42	54	50,24		
779					489578,93	1304216,39
	335	46	44	11,92		
780					489589,80	1304211,50
	359	31	2	17,80		

Название (номер) межевого знака	Дир. Угол (град. мин. сек.)			Проложение	X Координата	Y Координата
781					489607,60	1304211,35
	17	6	26	9,42		
782					489616,60	1304214,12
	2	13	49	14,39		
783					489630,98	1304214,68
	316	50	14	5,07		
784					489634,68	1304211,21
	289	11	46	5,47		
785					489636,48	1304206,04
	272	23	20	7,92		
786					489636,81	1304198,13
	294	18	43	8,99		
787					489640,51	1304189,94
	327	23	11	10,19		
788					489649,09	1304184,45
	357	45	2	9,43		
789					489658,51	1304184,08
	26	26	1	7,79		
790					489665,49	1304187,55
	46	7	1	7,62		
791					489670,77	1304193,04
	0	58	16	6,49		
792					489677,26	1304193,15
	339	9	21	4,89		
793					489681,83	1304191,41
	308	31	56	4,21		
794					489684,45	1304188,12
	283	20	31	8,41		
795					489686,39	1304179,94
	311	6	51	11,27		
796					489693,80	1304171,45
	328	58	35	85,37		
797					489766,96	1304127,45
	347	13	17	18,90		
798					489785,39	1304123,27
	7	39	0	15,02		
799					489800,28	1304125,27
	16	35	10	26,17		
800					489825,36	1304132,74
	0	25	38	10,73		
801					489836,09	1304132,82
	295	59	37	8,97		
802					489840,02	1304124,76
	261	3	21	9,45		
803					489838,55	1304115,42
	278	55	46	13,08		

Название (номер) межевого знака	Дир. Угол (град. мин. сек.)			Проложение	X Координата	Y Координата
804					489840,58	1304102,50
	316	36	19	12,62		
805					489849,75	1304093,83
	351	43	30	13,41		
806					489863,02	1304091,90
	0	51	54	16,56		
807					489879,58	1304092,15
	24	27	17	8,87		
808					489887,65	1304095,82
	358	33	40	6,37		
809					489894,02	1304095,66
	317	52	0	14,56		
810					489904,82	1304085,89
	348	19	35	18,53		
811					489922,97	1304082,14
	326	17	2	24,43		
812					489943,29	1304068,58
	355	58	24	15,24		
813					489958,49	1304067,51
	13	13	1	16,79		
814					489974,84	1304071,35
	29	18	8	28,09		
815					489999,34	1304085,10
	19	43	24	31,08		
816					490028,60	1304095,59
	0	30	15	47,72		
817					490076,32	1304096,01
	351	49	45	13,93		
818					490090,11	1304094,03
	333	50	24	17,71		
819					490106,01	1304086,22
	303	44	38	5,90		
820					490109,29	1304081,31
	347	43	54	14,07		
821					490123,04	1304078,32
	11	55	3	18,50		
822					490141,14	1304082,14
	31	22	16	24,61		
823					490162,15	1304094,95
	8	29	51	16,99		
824					490178,95	1304097,46
	358	41	16	13,97		
825					490192,92	1304097,14
	354	54	1	24,64		
826					490217,46	1304094,95
	325	0	45	20,33		

Название (номер) межевого знака	Дир. Угол (град. мин. сек.)			Проложение	X Координата	Y Координата
827					490234,12	1304083,29
	302	36	44	16,22		
828					490242,86	1304069,63
	320	51	10	12,48		
829					490252,54	1304061,75
	2	19	11	13,34		
830					490265,87	1304062,29
	31	36	38	12,31		
831					490276,35	1304068,74
	1	10	9	11,27		
832					490287,62	1304068,97
	338	0	35	12,95		
833					490299,63	1304064,12
	4	5	53	16,37		
834					490315,96	1304065,29
	35	13	59	8,96		
835					490323,28	1304070,46
	66	27	2	9,44		
836					490327,05	1304079,11
	91	58	15	9,60		
837					490326,72	1304088,70
	76	38	8	33,10		
838					490334,37	1304120,90
	32	4	57	51,21		
839					490377,76	1304148,10
	2	1	11	136,48		
840					490514,16	1304152,91
	41	25	23	74,80		
841					490570,25	1304202,40
	26	38	39	45,40		
842					490610,83	1304222,76
	358	42	22	49,15		
843					490659,97	1304221,65
	337	26	1	61,05		
844					490716,35	1304198,22
	9	42	48	30,76		
845					490746,67	1304203,41
	301	57	35	22,59		
846					490758,63	1304184,24
	332	18	30	13,19		
847					490770,31	1304178,11
	78	57	33	26,32		
848					490775,35	1304203,94
	24	24	47	24,53		
849					490797,69	1304214,08
	310	31	32	22,11		

Название (номер) межевого знака	Дир. Угол (град. мин. сек.)			Проложение	X Координата	Y Координата
850					490812,06	1304197,27
	252	32	32	57,30		
851					490794,87	1304142,61
	315	57	43	28,64		
852					490815,46	1304122,70
	79	1	36	58,42		
853					490826,58	1304180,05
	355	56	21	13,13		
854					490839,68	1304179,12
	283	59	32	91,40		
855					490861,78	1304090,43
	12	10	10	16,08		
856					490877,50	1304093,82
	97	4	16	73,92		
857					490868,40	1304167,18
	5	56	1	66,75		
858					490934,79	1304174,08
	279	49	30	25,20		
859					490939,09	1304149,25
	327	38	48	24,97		
860					490960,18	1304135,89
	293	46	29	27,56		
861					490971,29	1304110,67
	340	47	46	37,94		
862					491007,12	1304098,19
	100	48	16	47,58		
863					490998,20	1304144,93
	36	0	50	21,96		
864					491015,96	1304157,84
	343	21	49	31,44		
865					491046,08	1304148,84
	283	43	23	44,39		
866					491056,61	1304105,72
	312	51	43	26,34		
867					491074,53	1304086,41
	4	0	35	57,63		
868					491132,02	1304090,44
	274	24	48	57,05		
869					491136,41	1304033,56
	33	57	13	21,70		
870					491154,41	1304045,68
	84	35	55	50,89		
871					491159,20	1304096,34
	3	53	29	24,17		
872					491183,31	1304097,98
	306	53	53	24,53		

Название (номер) межевого знака	Дир. Угол (град. мин. сек.)			Проложение	X Координата	Y Координата
873					491198,04	1304078,36
	356	35	43	68,70		
874					491266,62	1304074,28
	282	37	17	47,64		
875					491277,03	1304027,79
	353	41	3	41,72		
876					491318,50	1304023,20
	273	37	42	109,35		
877					491325,42	1303914,07
	3	13	43	34,44		
878					491359,81	1303916,01
	75	5	3	45,18		
879					491371,44	1303959,67
	13	18	10	34,86		
880					491405,36	1303967,69
	114	56	8	133,82		
881					491348,94	1304089,04
	333	47	2	91,79		
882					491431,29	1304048,49
	14	7	10	33,41		
883					491463,69	1304056,64
	37	59	59	66,14		
884					491515,81	1304097,36
	345	35	31	108,39		
885					491620,79	1304070,39
	5	43	36	81,68		
886					491702,06	1304078,54
	308	27	23	40,46		
887					491727,22	1304046,86
	328	9	56	51,13		
888					491770,66	1304019,89
	29	13	59	62,64		
889					491825,32	1304050,48
	332	22	29	86,76		
890					491902,19	1304010,25
	332	16	53	0,67		
891					491902,78	1304009,94
	20	46	40	39,30		
892					491939,52	1304023,88
	337	37	36	9,30		
893					491948,12	1304020,34
	337	36	11	29,66		
894					491975,54	1304009,04
	289	16	5	35,67		
895					491987,31	1303975,37
	338	34	15	77,19		

11 000 000 000 000 000 000

Название (номер) межевого знака	Дир. Угол (град. мин. сек.)			Проложение	X Координата	Y Координата
	0	59	50			
896					492059,16	1303947,17
	0	59	50	46,55		
897					492105,70	1303947,98
	245	57	29	144,16		
898					492046,97	1303816,33
	182	52	30	22,93		
899					492024,07	1303815,18
	249	12	48	26,74		
900					492014,58	1303790,18
	285	19	50	51,21		
901					492028,12	1303740,79
	274	29	55	42,71		
902					492031,47	1303698,21
	301	10	36	23,08		
903					492043,42	1303678,46
	353	47	57	27,68		
904					492070,94	1303675,47
	52	15	34	18,69		
905					492082,38	1303690,25
	92	20	54	45,64		
906					492080,51	1303735,85
	6	15	0	50,52		
907					492130,73	1303741,35
	303	58	58	34,74		
908					492150,15	1303712,54
	308	48	1	75,76		
909					492197,62	1303653,50
	324	46	27	33,95		
910					492225,35	1303633,92
	330	26	59	55,90		
911					492273,98	1303606,35
	337	55	52	31,83		
912					492303,48	1303594,39
	51	41	42	20,92		
913					492316,45	1303610,81
	82	29	51	33,32		
914					492320,80	1303643,84
	135	54	53	144,83		
915					492216,77	1303744,60
	140	52	38	75,96		
916					492157,84	1303792,53
	159	50	0	15,85		
917					492142,96	1303797,99
	129	56	9	24,19		
918					492127,43	1303816,54
	97	28	49	20,20		

Название (номер) межевого знака	Дир. Угол (град. мин. сек.)			Проложение	X Координата	Y Координата
919					492124,80	1303836,57
	65	34	22	11,39		
920					492129,51	1303846,94
	26	44	39	28,60		
921					492155,05	1303859,81
	4	3	45	47,57		
922					492202,50	1303863,18
	354	30	48	32,32		
923					492234,67	1303860,09
	318	0	46	19,24		
924					492248,97	1303847,22
	335	7	57	20,38		
925					492267,46	1303838,65
	3	14	50	15,53		
926					492282,97	1303839,53
	40	44	1	31,94		
927					492307,17	1303860,37
	45	23	15	32,41		
928					492329,93	1303883,44
	3	58	26	21,21		
929					492351,09	1303884,91
	31	38	47	18,28		
930					492366,65	1303894,50
	50	38	31	76,38		
931					492415,09	1303953,56
	35	38	47	26,97		
932					492437,01	1303969,28
	24	11	18	39,68		
933					492473,21	1303985,54
	7	46	35	29,78		
934					492502,72	1303989,57
	59	35	23	353,84		
935					492681,83	1304294,73
	56	6	9	147,07		
936					492763,85	1304416,80
	75	1	32	25,78		
937					492770,51	1304441,70
	100	23	42	347,33		
938					492707,84	1304783,33
	98	51	9	554,68		
939					492622,48	1305331,40
	98	57	15	351,89		
940					492567,71	1305679,00
	99	5	25	91,65		
941					492553,23	1305769,50
	98	12	18	635,17		

Название (номер) межевого знака	Дир. Угол (град. мин. сек.)			Проложение	X Координата	Y Координата
942					492462,58	1306398,17
	100	3	21	40,95		
943					492455,43	1306438,49
	98	0	43	156,34		
944					492433,64	1306593,30
	98	51	17	36,12		
945					492428,08	1306628,99
	99	14	52	40,38		
946					492421,59	1306668,85
	98	16	26	21,96		
947					492418,43	1306690,58
	97	49	44	171,57		
948					492395,06	1306860,55
	98	30	50	337,32		
949					492345,12	1307194,15
	98	4	53	657,71		
950					492252,66	1307845,33
	6	34	49	70,60		
951					492322,79	1307853,42
	7	8	58	542,11		
952					492860,69	1307920,89
	9	19	48	833,59		
953					493683,25	1308056,03
	10	50	52	101,86		
954					493783,29	1308075,20
	8	43	7	31,53		
955					493814,46	1308079,98
	355	37	12	28,15		
956					493842,53	1308077,83
	358	45	14	128,29		
957					493970,79	1308075,04
	11	7	28	181,61		
958					494148,99	1308110,08
	7	47	9	45,91		
959					494194,48	1308116,30
	2	10	49	91,74		
960					494286,15	1308119,79
	319	34	26	11,35		
961					494294,79	1308112,43
	314	9	20	77,73		
962					494348,94	1308056,66
	312	45	39	45,42		
963					494379,78	1308023,31
	321	35	48	21,97		
964					494397,00	1308009,66
	355	0	17	71,09		

Название (номер) межевого знака	Дир. Угол (град. мин. сек.)			Проложение	X Координата	Y Координата
965					494467,82	1308003,47
	271	14	48	29,88		
966					494468,47	1307973,60
	257	25	45	47,32		
967					494458,17	1307927,41
	268	16	53	70,02		
968					494456,07	1307857,42
	279	36	4	73,99		
969					494468,41	1307784,47
	281	11	54	16,12		
970					494471,54	1307768,66
	285	0	30	13,44		
971					494475,02	1307755,68
	293	24	19	65,55		
972					494501,06	1307695,52
	286	46	12	33,41		
973					494510,70	1307663,53
	285	48	29	112,26		
974					494541,28	1307555,52
	16	33	42	85,71		
975					494623,43	1307579,95
	5	8	42	81,63		
976					494704,73	1307587,27
	359	44	9	47,73		
977					494752,46	1307587,05
	11	27	35	54,01		
978					494805,39	1307597,78
	2	47	18	169,39		
979					494974,58	1307606,02
	106	48	54	570,96		
980					494809,41	1308152,57
	107	50	24	318,55		
981					494711,82	1308455,80
	98	39	51	343,66		
982					494660,05	1308795,54
	103	3	35	296,15		
983					494593,13	1309084,03
	100	29	43	306,06		
984					494537,38	1309384,97
	99	32	2	161,68		
985					494510,60	1309544,42
	99	26	40	68,74		
986					494499,32	1309612,23
	125	42	18	173,15		
987					494398,27	1309752,83
	125	49	31	183,34		

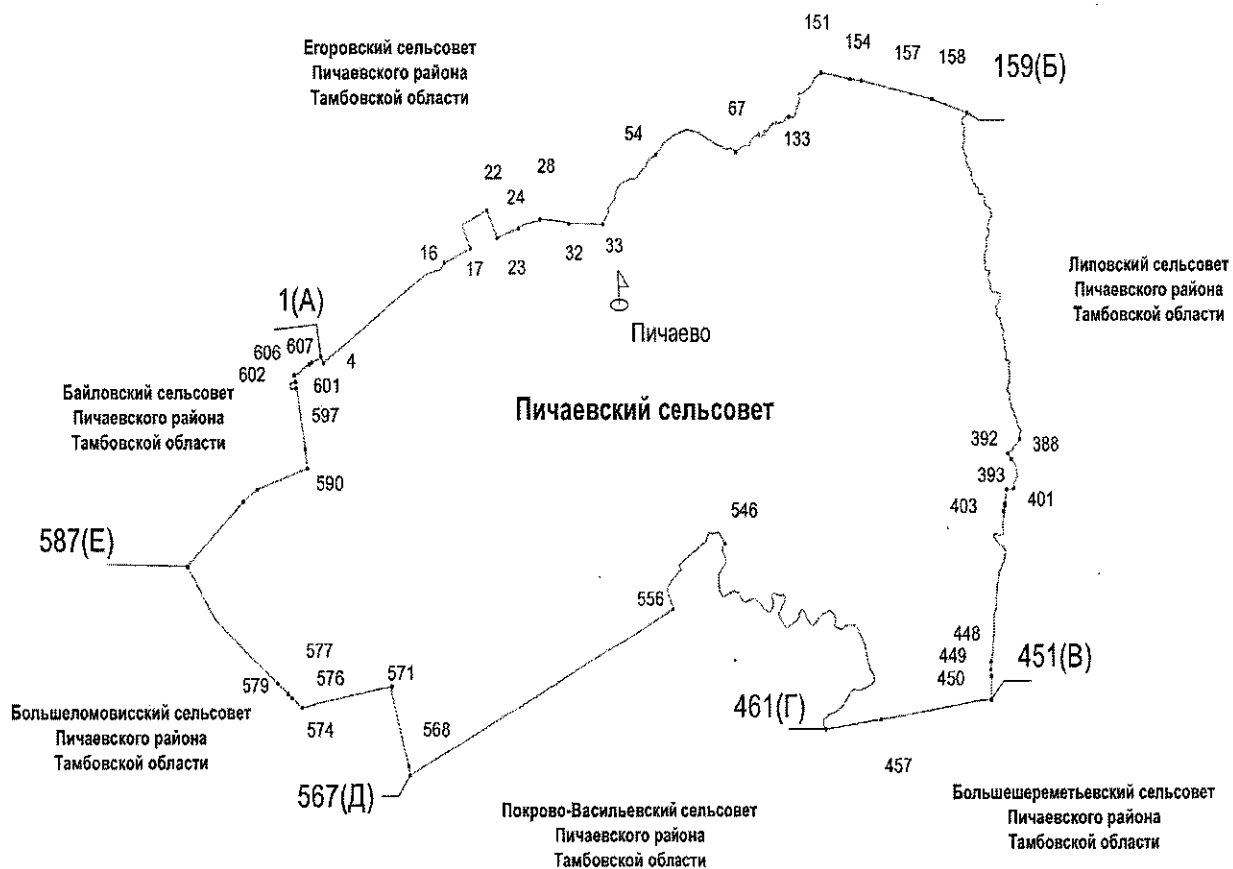
Название (номер) межевого знака	Дир. Угол (град. мин. сек.)			Проложение	X Координата	Y Координата
988					494290,96	1309901,48
	126	39	20	1108,32		
989					493629,29	1310790,62
	142	37	46	49,43		
990					493590,01	1310820,62
	143	9	12	44,57		
991					493554,34	1310847,35
	147	27	42	34,64		
992					493525,14	1310865,98
	170	52	27	33,04		
993					493492,52	1310871,22
	192	39	16	24,74		
994					493468,38	1310865,80
	215	58	17	54,97		
995					493423,89	1310833,51
	232	20	45	17,53		
996					493413,18	1310819,63
	260	6	11	12,57		
997					493411,02	1310807,25
	204	48	17	9,46		
998					493402,43	1310803,28
	167	38	53	23,19		
999					493379,78	1310808,24
	199	4	58	57,90		
1000					493325,06	1310789,31
	183	15	5	173,49		
1001					493151,85	1310779,47
	174	37	17	111,80		
1002					493040,54	1310789,95
	176	38	55	17,79		
1003					493022,78	1310790,99
	158	32	48	33,33		
1004					492991,76	1310803,18
	172	37	47	23,46		
1005					492968,49	1310806,19
	183	1	27	23,88		
1006					492944,64	1310804,93
	195	14	24	19,97		
1007					492925,37	1310799,68
	211	58	14	13,96		
1008					492913,53	1310792,29
	204	13	6	25,23		
1009					492890,52	1310781,94
	187	17	46	28,66		
1010					492862,09	1310778,30
	163	29	19	22,80		

Название (номер) межевого знака	Дир. Угол (град. мин. сек.)			Проложение	X Координата	Y Координата
1011					492840,23	1310784,78
	142	21	43	31,18		
1012					492815,54	1310803,82
	139	41	26	31,30		
1013					492791,67	1310824,07
	147	15	12	26,95		
1014					492769,00	1310838,65
	173	1	51	24,15		
1015					492745,03	1310841,58
	185	2	21	19,70		
1016					492725,41	1310839,85
	213	25	17	32,52		
1017					492698,27	1310821,94
	196	42	10	30,13		
1018					492669,41	1310813,28
	202	24	9	31,85		
1019					492639,96	1310801,14
	176	28	24	44,70		
1020					492595,34	1310803,89
	174	24	33	33,36		
1021					492562,14	1310807,14
	180	0	0	29,95		
1022					492532,19	1310807,14
	175	12	3	38,85		
1023					492493,48	1310810,39
	165	56	42	22,32		
1024					492471,83	1310815,81
	165	15	53	21,27		
1025					492451,26	1310821,22
	173	48	33	33,48		
1026					492417,98	1310824,83
	179	34	24	48,35		
1027					492369,63	1310825,19
	170	56	52	34,45		
1028					492335,61	1310830,61
	158	38	26	24,79		
1029					492312,52	1310839,64
	150	22	21	21,18		
1030					492294,11	1310850,11
	171	44	1	22,60		
1031					492271,74	1310853,36
	184	35	11	29,01		
1032					492242,82	1310851,04
	178	40	37	30,32		
1033					492212,51	1310851,74
	169	7	7	32,00		

Название (номер) межевого знака	Дир. Угол (град. мин. сек.)			Проложение	X Координата	Y Координата
1034					492181,09	1310857,78
	168	3	25	28,22		
1035					492153,48	1310863,62
	146	18	36	15,36		
1036					492140,70	1310872,14
	146	5	9	12,06		
1037					492130,69	1310878,87
	182	26	49	10,54		
1038					492120,16	1310878,42
	213	9	22	20,53		
1039					492102,97	1310867,19
	230	54	37	26,03		
1040					492086,56	1310846,99
	278	33	54	25,72		
1041					492090,39	1310821,56
	245	41	57	23,21		
1042					492080,84	1310800,41
	194	46	14	15,14		
1043					492066,20	1310796,55
	145	19	3	20,02		
1044					492049,74	1310807,94
	141	14	59	19,81		
1045					492034,29	1310820,34
	102	19	59	19,99		
1046					492030,02	1310839,87
	129	44	20	12,11		
1047					492022,28	1310849,18
	152	57	4	13,24		
1048					492010,49	1310855,20
	186	35	12	18,74		
1049					491991,87	1310853,05
	201	27	49	14,48		
1050					491978,39	1310847,75
	215	45	10	32,52		
1051					491952,00	1310828,75
	213	54	0	24,98		
1052					491931,27	1310814,82
	161	24	6	12,20		
1053					491919,71	1310818,71
	115	44	32	17,75		
1054					491912,00	1310834,70
	191	39	3	28,03		
1055					491884,55	1310829,04
	73	13	11	185,62		
1056					491938,14	1311006,76
	74	12	26	154,07		

Название (номер) межевого знака	Дир. Угол (град. мин. сек.)			Проложение	X Координата	Y Координата
1057					491980,07	1311155,01
	74	4	6	428,25		
1058					492097,62	1311566,81
	76	58	50	216,49		
1059					492146,39	1311777,73
	74	15	46	290,98		
1060					492225,31	1312057,80
	70	41	59	302,52		
1061					492325,30	1312343,32
	66	33	35	61,94		
1062					492349,94	1312400,15
	57	33	10	104,60		
1063					492406,06	1312488,42
	338	10	1	1105,07		
1064					493431,86	1312077,44
	25	57	4	499,61		
1065					493881,09	1312296,07
	26	11	13	317,88		
1066					494166,34	1312436,35

**Схема границ
муниципального образования-
Пичаевский сельсовет
Пичаевского района Тамбовской области**



**Описание границ
муниципального образования - Пичаевский сельсовет
Пичаевского района Тамбовской области**

I. Участок границы с муниципальным образованием - Егоровский сельсовет Пичаевского района Тамбовской области (от А до Б)

Граница с муниципальным образованием — Егоровский сельсовет проходит:

- от т.1(А) до т.4 по середине р. Кашма;
- от т.4 до т.16 от середины р. Кашма по меже;
- от т.16 до т.17 по юго-восточной стороне лесополосы;
- от т.17 до т.22 по меже;
- от т.22 до т.23 по юго-западной стороне лесополосы;
- от т.23 до т.24 по юго-восточной стороне лесополосы, пересекая автодорогу;
- от т.24 до т.28 по днищу балки;
- от т.28 до т.32 вдоль южной границы приусадебных земель н.п. Заречье, пересекая р. Пичаевка;
- от т.32 до т.33 по меже, пересекая пастбищный участок;
- от т.33 до т.54 по краю приусадебных земель н.п. Пичаево;
- от т.54 до т.67 по середине пруда, пересекая плотину;
- от т.67 до т.133 по середине руч. Типец;
- от т.133 до т.151 от руч. Типец по краю лесного участка;
- от т.151 до т.154 по меже;
- от т.154 до т.157 пересекая автодорогу;
- от т.157 до т.158 по юго-западной стороне лесополосы;
- от т.158 до т.159(Б) по меже.

II. Участок границы с муниципальным образованием — Липовский сельсовет Пичаевского района Тамбовской области (от Б до В)

Граница с муниципальным образованием — Липовский сельсовет проходит:

- от т.159(Б) до т.388 по середине р. Чечера;
- от т.388 до т.392 по бровке оврага;
- от т.392 до т.393 пересекая овраг;
- от т.393 до т.401 по краю пастбищного участка;
- от т.401 до т.403 по северной стороне автодороги;
- от т.403 до т.448 по границе приусадебных земель н.п. Липовка;
- от т.448 до т.449 по пастбищному участку;
- от т.449 до т.450 пересекая овраг;
- от т.450 до т.451(В) по границе пастбищного участка.

**III. Участок границы с муниципальным образованием —
Большешереметьевский сельсовет Пичаевского района Тамбовской
области (от В до Г)**

Граница с муниципальным образованием — Большешереметьевский сельсовет проходит:

- от т.451(В) до т.457 по южной стороне лесополосы;
- от т.457 до т.461(Г) по меже через пастбищный участок.

IV. Участок границы с муниципальным образованием — Покрово-Васильевский сельсовет Пичаевского района Тамбовской области (от Г до Д)

Граница с муниципальным образованием — Покрово-Васильевский сельсовет проходит:

- от т.461 (Г) до т.546 по середине р. Кашма;
- от т.546 до т.556 по северной границе приусадебных земель н.п. Васильево;
- от т.556 до т.567(Д) по юго-восточной стороне автодороги.

V. Участок границы с муниципальным образованием - Большеломовисский сельсовет Пичаевского района Тамбовской области (от Д до Е)

Граница с муниципальным образованием — Большеломовисский сельсовет проходит:

- от т.567(Д) до т.568 пересекая автодорогу;
- от т.568 до т.571 по северо-восточной стороне лесополосы;
- от т.571 до т.574 по южной стороне лесополосы;
- от т.574 до т.576 по пастбищному участку;
- от т.576 до т.577 пересекая р. Шача;
- от т.577 до т.579 по пастбищному участку;
- от т.579 до т.587(Е) по юго-западной стороне лесополосы.

VI. Участок границы с муниципальным образованием - Байловский сельсовет Пичаевского района Тамбовской области (от Е до А)

Граница с муниципальным образованием — Байловский сельсовет проходит:

- от т.587(Е) до т.590 по северо-западной стороне автодороги;
- от т.590 до т.597 по западной стороне полевой дороги;
- от т.597 до т.601 по границе приусадебных земель н.п. Канищево;
- от т.601 до т.602 по западной стороне полевой дороги;
- от т.602 до т.606 по северо-западной границе приусадебных земель н.п. Канищево;
- от т.606 до т.607 пересекая автодорогу;
- от т.607(Д) до т.1(А) по северо-западной границе приусадебных земель н.п. Канищево.

12/12/2014

**Каталог координат
характерных точек границ муниципального образования -
Пичаевский сельсовет Пичаевского района Тамбовской области**

Название (номер) межевого знака	Дирекционные углы (град. мин. сек.)	Длина линии(м)	X координата	Y координата
1			487329,97	1293436,11
	162° 50' 11"	30,5		
2			487300,83	1293445,11
	156° 44' 41"	25,18		
3			487277,7	1293455,05
	140° 53' 37"	48,69		
4			487239,92	1293485,76
	55° 50' 52"	102,46		
5			487297,44	1293570,55
	53° 13' 25"	6,13		
6			487301,11	1293575,46
	55° 56' 52"	398,09		
7			487524,02	1293905,29
	54° 42' 06"	166,12		
8			487620,01	1294040,87
	55° 01' 05"	203,36		
9			487736,6	1294207,49
	55° 53' 08"	319,43		
10			487915,75	1294471,95
	55° 22' 06"	77,48		
11			487959,78	1294535,7
	56° 21' 55"	728,73		
12			488363,42	1295142,43
	77° 26' 19"	131,55		
13			488392,03	1295270,83
	77° 39' 39"	20,64		
14			488396,44	1295290,99
	80° 57' 25"	77,75		
15			488408,66	1295367,77
	37° 19' 30"	117,06		
16			488501,75	1295438,75
	67° 31' 34"	466,36		
17			488680,02	1295869,69
	325° 12' 39"	17,35		
18			488694,27	1295859,79
	333° 54' 12"	102,32		
19			488786,16	1295814,78
	334° 36' 06"	85,66		

Название (номер) межевого знака	Дирекционные углы (град. мин. сек.)	Длина линии(м)	X координата	Y координата
20			488863,54	1295778,04
	338° 10' 19"	124,39		
21			488979,01	1295731,79
	64° 59' 01"	441,19		
22			489165,58	1296131,59
	154° 11' 51"	388,73		
23			488815,61	1296300,79
	69° 40' 02"	365,98		
24			488942,78	1296643,97
	69° 38' 17"	124,33		
25			488986,04	1296760,53
	75° 16' 06"	100,51		
26			489011,6	1296857,74
	82° 16' 50"	83,68		
27			489022,84	1296940,66
	66° 05' 21"	59,68		
28			489047,03	1296995,22
	88° 05' 28"	108,37		
29			489050,64	1297103,53
	96° 46' 18"	95,32		
30			489039,4	1297198,19
	95° 54' 11"	108,12		
31			489028,28	1297305,74
	98° 51' 46"	176,87		
32			489001,03	1297480,5
	90° 57' 00"	559,11		
33			488991,76	1298039,53
	36° 57' 30"	60,91		
34			489040,43	1298076,15
	29° 40' 51"	106,71		
35			489133,14	1298128,99
	16° 17' 56"	31,39		
36			489163,27	1298137,8
	357° 13' 52"	28,77		
37			489192,01	1298136,41
	38° 42' 29"	46,33		
38			489228,16	1298165,38
	50° 05' 31"	83,09		
39			489281,47	1298229,12
	27° 33' 45"	30,06		

Название (номер) межевого знака	Дирекционные углы (град. мин. сек.)	Длина линии(м)	X координата	Y координата
40			489308,12	1298243,03
	10° 22' 59"	70,69		
41			489377,65	1298255,77
	31° 19' 45"	62,41		
42			489430,96	1298288,22
	37° 14' 18"	72,78		
43			489488,9	1298332,26
	59° 58' 57"	60,23		
44			489519,03	1298384,41
	73° 05' 31"	123,54		
45			489554,96	1298502,61
	89° 00' 40"	67,22		
46			489556,12	1298569,82
	60° 57' 13"	47,72		
47			489579,29	1298611,54
	44° 08' 12"	54,91		
48			489618,7	1298649,78
	46° 04' 55"	86,88		
49			489678,96	1298712,36
	45° 00' 30"	49,17		
50			489713,72	1298747,13
	36° 01' 29"	63,05		
51			489764,71	1298784,21
	44° 18' 32"	68,01		
52			489813,38	1298831,72
	62° 45' 00"	43,03		
53			489833,08	1298869,97
	64° 23' 26"	61,68		
54			489859,74	1298925,59
	50° 51' 20"	64,25		
55			489900,3	1298975,42
	38° 46' 07"	146,25		
56			490014,33	1299067
	59° 46' 26"	191,14		
57			490110,55	1299232,15
	75° 27' 04"	249,4		
58			490173,2	1299473,55
	97° 40' 25"	169,33		
59			490150,59	1299641,36
	115° 58' 07"	374,69		

Название (номер) межевого знака	Дирекционные углы (град. мин. сек.)	Длина линии(м)	X координата	Y координата
60			489986,52	1299978,22
	105° 56' 05"	95,61		
61			489960,27	1300070,16
	119° 26' 37"	68,66		
62			489926,52	1300129,95
	55° 11' 40"	21,65		
63			489938,88	1300147,73
	84° 12' 41"	54,04		
64			489944,33	1300201,49
	109° 10' 35"	56,44		
65			489925,79	1300254,8
	152° 27' 16"	30,06		
66			489899,14	1300268,7
	94° 05' 22"	32,53		
67			489896,82	1300301,15
	48° 10' 58"	29,55		
68			489916,52	1300323,17
	61° 33' 18"	63,26		
69			489946,65	1300378,79
	67° 39' 28"	91,47		
70			489981,42	1300463,39
	94° 58' 31"	26,75		
71			489979,1	1300490,04
	108° 52' 57"	27,93		
72			489970,06	1300516,47
	79° 41' 43"	15,54		
73			489972,84	1300531,76
	32° 50' 09"	8,56		
74			489980,03	1300536,4
	0° 00' 00"	21,78		
75			490001,81	1300536,4
	355° 49' 05"	19,06		
76			490020,82	1300535,01
	14° 42' 06"	14,62		
77			490034,96	1300538,72
	53° 16' 52"	18,21		
78			490045,85	1300553,32
	36° 43' 08"	18,21		
79			490060,45	1300564,21
	60° 00' 30"	19		

Название (номер) межевого знака	Дирекционные углы (град. мин. сек.)	Длина линии(м)	X координата	Y координата
80			490069,95	1300580,67
	42° 05' 26"	19,36		
81			490084,32	1300593,65
	58° 48' 43"	20,59		
82			490094,98	1300611,26
	82° 27' 51"	21,27		
83			490097,77	1300632,35
	68° 38' 08"	22,89		
84			490106,11	1300653,67
	32° 37' 51"	9,9		
85			490114,45	1300659,01
	21° 24' 42"	25,39		
86			490138,09	1300668,28
	74° 41' 16"	10,57		
87			490140,88	1300678,47
	107° 05' 58"	12,62		
88			490137,17	1300690,53
	161° 35' 23"	14,66		
89			490123,26	1300695,16
	198° 27' 01"	11,72		
90			490112,14	1300691,45
	214° 39' 56"	14,66		
91			490100,08	1300683,11
	180° 00' 00"	9,73		
92			490090,35	1300683,11
	111° 49' 06"	12,48		
93			490085,71	1300694,7
	86° 31' 10"	15,32		
94			490086,64	1300709,99
	110° 22' 54"	17,31		
95			490080,61	1300726,22
	69° 07' 42"	10,41		
96			490084,32	1300735,95
	30° 58' 08"	18,93		
97			490100,55	1300745,69
	67° 03' 37"	13,08		
98			490105,65	1300757,74
	91° 09' 42"	23,18		
99			490105,18	1300780,92
	14° 01' 27"	11,47		

Название (номер) межевого знака	Дирекционные углы (град. мин. сек.)	Длина линии(м)	X координата	Y координата
100			490116,31	1300783,7
	313° 56' 37"	18,03		
101			490128,82	1300770,72
	346° 12' 39"	25,3		
102			490153,39	1300764,69
	45° 00' 00"	17,71		
103			490165,91	1300777,21
	100° 00' 14"	16		
104			490163,13	1300792,97
	142° 49' 29"	16,88		
105			490149,68	1300803,17
	111° 52' 44"	12,37		
106			490145,07	1300814,65
	82° 40' 15"	11,84		
107			490146,58	1300826,39
	13° 13' 41"	13,24		
108			490159,47	1300829,42
	349° 10' 33"	8,09		
109			490167,42	1300827,9
	34° 49' 42"	10,61		
110			490176,13	1300833,96
	63° 23' 50"	13,56		
111			490182,2	1300846,08
	71° 33' 54"	9,58		
112			490185,23	1300855,17
	17° 10' 48"	21,8		
113			490206,06	1300861,61
	12° 38' 27"	15,54		
114			490221,22	1300865,01
	73° 30' 05"	10,67		
115			490224,25	1300875,24
	85° 46' 37"	20,51		
116			490225,76	1300895,69
	53° 06' 35"	11,23		
117			490232,5	1300904,67
	24° 19' 25"	20,47		
118			490251,15	1300913,1
	51° 09' 59"	17,51		
119			490262,13	1300926,74
	142° 31' 18"	20,53		

Название (номер) межевого знака	Дирекционные углы (град. мин. сек.)	Длина линии(м)	X координата	Y координата
120			490245,84	1300939,23
	95° 19' 36"	12,17		
121			490244,71	1300951,35
	57° 25' 12"	16,18		
122			490253,42	1300964,98
	43° 01' 04"	15,54		
123			490264,78	1300975,58
	81° 50' 45"	13,4		
124			490266,68	1300988,84
	96° 42' 40"	25,93		
125			490263,65	1301014,59
	81° 52' 20"	34,8		
126			490268,57	1301049,04
	73° 58' 39"	51,08		
127			490282,67	1301098,14
	66° 01' 34"	25,42		
128			490293	1301121,37
	36° 44' 08"	19,63		
129			490308,73	1301133,11
	17° 05' 29"	25,76		
130			490333,35	1301140,68
	45° 53' 17"	16,88		
131			490345,1	1301152,8
	67° 22' 38"	14,77		
132			490350,78	1301166,43
	111° 28' 48"	24,82		
133			490341,69	1301189,53
	106° 18' 27"	25,64		
134			490334,49	1301214,14
	96° 40' 12"	29,36		
135			490331,08	1301243,3
	71° 40' 13"	37,84		
136			490342,98	1301279,22
	23° 42' 17"	51,89		
137			490390,49	1301300,08
	22° 03' 10"	55,03		
138			490441,49	1301320,74
	24° 49' 20"	28,08		
139			490466,98	1301332,53
	37° 08' 49"	47,97		

Название (номер) межевого знака	Дирекционные углы (град. мин. сек.)	Длина линии(м)	X координата	Y координата
140			490505,22	1301361,5
	7° 35' 28"	54,73		
141			490559,47	1301368,73
	321° 56' 07"	26,76		
142			490580,54	1301352,23
	353° 53' 47"	32,64		
143			490612,99	1301348,76
	29° 20' 14"	21,27		
144			490631,53	1301359,18
	94° 04' 38"	48,8		
145			490628,06	1301407,86
	57° 26' 27"	86,98		
146			490674,87	1301481,17
	61° 37' 28"	76,87		
147			490711,4	1301548,8
	43° 58' 54"	72,41		
148			490763,5	1301599,08
	20° 22' 30"	65,95		
149			490825,32	1301622,04
	64° 32' 42"	52,86		
150			490848,04	1301669,77
	57° 29' 20"	75,89		
151			490888,83	1301733,77
	99° 06' 58"	93,86		
152			490873,96	1301826,44
	99° 30' 28"	382,25		
153			490810,82	1302203,44
	93° 40' 49"	13,4		
154			490809,96	1302216,81
	99° 16' 00"	71,23		
155			490798,49	1302287,11
	96° 11' 47"	65,5		
156			490791,42	1302352,23
	99° 09' 31"	49,63		
157			490783,52	1302401,23
	101° 22' 18"	1185,41		
158			490549,79	1303563,37
	106° 23' 39"	609,51		
159			490377,76	1304148,1
	212° 04' 57"	51,21		

Название (номер) межевого знака	Дирекционные углы (град. мин. сек.)	Длина линии(м)	X координата	Y координата
160			490334,37	1304120,9
	256° 38' 08"	33,1		
161			490326,72	1304088,7
	271° 58' 15"	9,6		
162			490327,05	1304079,11
	246° 27' 02"	9,44		
163			490323,28	1304070,46
	215° 13' 59"	8,96		
164			490315,96	1304065,29
	184° 05' 53"	16,37		
165			490299,63	1304064,12
	158° 00' 35"	12,95		
166			490287,62	1304068,97
	181° 10' 09"	11,27		
167			490276,35	1304068,74
	211° 36' 38"	12,31		
168			490265,87	1304062,29
	182° 19' 11"	13,34		
169			490252,54	1304061,75
	140° 51' 10"	12,48		
170			490242,86	1304069,63
	122° 36' 44"	16,22		
171			490234,12	1304083,29
	145° 00' 45"	20,33		
172			490217,46	1304094,95
	174° 54' 01"	24,64		
173			490192,92	1304097,14
	178° 41' 16"	13,97		
174			490178,95	1304097,46
	188° 29' 51"	16,99		
175			490162,15	1304094,95
	211° 22' 16"	24,61		
176			490141,14	1304082,14
	191° 55' 03"	18,5		
177			490123,04	1304078,32
	167° 43' 54"	14,07		
178			490109,29	1304081,31
	123° 44' 38"	5,9		
179			490106,01	1304086,22
	153° 50' 24"	17,71		

Название (номер межевого знака)	Дирекционные углы (град. мин. сек.)	Длина линии(м)	X координата	Y координата
180			490090,11	1304094,03
	171° 49' 45"	13,93		
181			490076,32	1304096,01
	180° 30' 15"	47,72		
182			490028,6	1304095,59
	199° 43' 24"	31,08		
183			489999,34	1304085,1
	209° 18' 08"	28,09		
184			489974,84	1304071,35
	193° 13' 01"	16,79		
185			489958,49	1304067,51
	175° 58' 24"	15,24		
186			489943,29	1304068,58
	146° 17' 02"	24,43		
187			489922,97	1304082,14
	168° 19' 35"	18,53		
188			489904,82	1304085,89
	137° 52' 00"	14,56		
189			489894,02	1304095,66
	178° 33' 40"	6,37		
190			489887,65	1304095,82
	204° 27' 17"	8,87		
191			489879,58	1304092,15
	180° 51' 54"	16,56		
192			489863,02	1304091,9
	171° 43' 30"	13,41		
193			489849,75	1304093,83
	136° 36' 19"	12,62		
194			489840,58	1304102,5
	98° 55' 46"	13,08		
195			489838,55	1304115,42
	81° 03' 21"	9,45		
196			489840,02	1304124,76
	115° 59' 37"	8,97		
197			489836,09	1304132,82
	180° 25' 38"	10,73		
198			489825,36	1304132,74
	196° 35' 10"	26,17		
199			489800,28	1304125,27
	187° 39' 00"	15,02		

Название (номер) межевого знака	Дирекционные углы (град. мин. сек.)	Длина линии(м)	X координата	Y координата
200			489785,39	1304123,27
	167° 13' 17"	18,9		
201			489766,96	1304127,45
	148° 58' 35"	85,37		
202			489693,8	1304171,45
	131° 06' 51"	11,27		
203			489686,39	1304179,94
	103° 20' 31"	8,41		
204			489684,45	1304188,12
	128° 31' 56"	4,21		
205			489681,83	1304191,41
	159° 09' 21"	4,89		
206			489677,26	1304193,15
	180° 58' 16"	6,49		
207			489670,77	1304193,04
	226° 07' 01"	7,62		
208			489665,49	1304187,55
	206° 26' 01"	7,79		
209			489658,51	1304184,08
	177° 45' 02"	9,43		
210			489649,09	1304184,45
	147° 23' 11"	10,19		
211			489640,51	1304189,94
	114° 18' 43"	8,99		
212			489636,81	1304198,13
	92° 23' 20"	7,92		
213			489636,48	1304206,04
	109° 11' 46"	5,47		
214			489634,68	1304211,21
	136° 50' 14"	5,07		
215			489630,98	1304214,68
	182° 13' 49"	14,39		
216			489616,6	1304214,12
	197° 06' 26"	9,42		
217			489607,6	1304211,35
	179° 31' 02"	17,8		
218			489589,8	1304211,5
	155° 46' 44"	11,92		
219			489578,93	1304216,39
	167° 42' 54"	50,24		

Название (номер) межевого знака	Дирекционные углы (град. мин. сек.)	Длина линии(м)	X координата	Y координата
220			489529,84	1304227,08
	140° 11' 03"	14,32		
221			489518,84	1304236,25
	154° 39' 56"	16,24		
222			489504,16	1304243,2
	164° 26' 35"	12,16		
223			489492,45	1304246,46
	137° 47' 51"	8,11		
224			489486,44	1304251,91
	104° 43' 16"	9,13		
225			489484,12	1304260,74
	90° 23' 39"	8,72		
226			489484,06	1304269,46
	122° 37' 54"	4,65		
227			489481,55	1304273,38
	155° 46' 33"	7,56		
228			489474,66	1304276,48
	173° 42' 29"	15,69		
229			489459,06	1304278,2
	140° 24' 24"	7,95		
230			489452,93	1304283,27
	96° 21' 20"	20,42		
231			489450,67	1304303,56
	108° 55' 40"	10,3		
232			489447,33	1304313,3
	148° 09' 31"	10,75		
233			489438,2	1304318,97
	176° 50' 43"	11,45		
234			489426,77	1304319,6
	141° 50' 49"	15,18		
235			489414,83	1304328,98
	171° 04' 20"	11,28		
236			489403,69	1304330,73
	192° 19' 45"	24,91		
237			489379,35	1304325,41
	179° 56' 19"	9,33		
238			489370,02	1304325,42
	163° 59' 50"	9,61		
239			489360,78	1304328,07
	125° 50' 33"	10,49		

Название (номер) межевого знака	Дирекционные углы (град. мин. сек.)	Длина линии(м)	X координата	Y координата
240			489354,64	1304336,57
	97° 29' 06"	12,44		
241			489353,02	1304348,9
	78° 46' 57"	14,6		
242			489355,86	1304363,22
	90° 00' 00"	22,06		
243			489355,86	1304385,28
	115° 35' 56"	31,82		
244			489342,11	1304413,98
	150° 04' 01"	28,32		
245			489317,57	1304428,11
	176° 42' 35"	30,49		
246			489287,13	1304429,86
	193° 19' 00"	20,67		
247			489267,02	1304425,1
	174° 34' 04"	36,65		
248			489230,53	1304428,57
	124° 42' 14"	106,74		
249			489169,76	1304516,32
	159° 10' 55"	78,02		
250			489096,83	1304544,05
	193° 28' 18"	14,77		
251			489082,47	1304540,61
	206° 30' 33"	132,68		
252			488963,74	1304481,39
	191° 04' 56"	18,26		
253			488945,82	1304477,88
	182° 25' 03"	15,17		
254			488930,66	1304477,24
	166° 17' 00"	19,57		
255			488911,65	1304481,88
	136° 35' 51"	24,86		
256			488893,59	1304498,96
	161° 59' 40"	10,13		
257			488883,96	1304502,09
	186° 45' 45"	17,83		
258			488866,25	1304499,99
	204° 24' 05"	21,2		
259			488846,94	1304491,23
	211° 31' 00"	58,65		

Название (номер) межевого знака	Дирекционные углы (град. мин. сек.)	Длина линии(м)	X координата	Y координата
260			488796,94	1304460,57
	192° 06' 24"	20,17		
261			488777,22	1304456,34
	177° 37' 40"	22,71		
262			488754,53	1304457,28
	172° 59' 44"	72,49		
263			488682,58	1304466,12
	202° 26' 11"	64,17		
264			488623,27	1304441,63
	200° 12' 34"	25,53		
265			488599,31	1304432,81
	184° 02' 25"	16,18		
266			488583,17	1304431,67
	177° 05' 19"	62,02		
267			488521,23	1304434,82
	173° 51' 42"	21,32		
268			488500,03	1304437,1
	181° 38' 15"	31,84		
269			488468,2	1304436,19
	158° 09' 52"	24,9		
270			488445,09	1304445,45
	185° 27' 38"	31		
271			488414,23	1304442,5
	164° 23' 30"	12,38		
272			488402,31	1304445,83
	137° 34' 08"	11,52		
273			488393,81	1304453,6
	102° 13' 51"	10,01		
274			488391,69	1304463,38
	91° 55' 57"	38,55		
275			488390,39	1304501,91
	161° 17' 13"	6,51		
276			488384,22	1304504
	192° 29' 02"	24,89		
277			488359,92	1304498,62
	208° 23' 41"	39,64		
278			488325,05	1304479,77
	185° 43' 50"	14,22		
279			488310,9	1304478,35
	164° 21' 12"	25,55		

Название (номер) межевого знака	Дирекционные углы (град. мин. сек.)	Длина линии(м)	X координата	Y координата
280			488286,3	1304485,24
	147° 39' 18"	13,59		
281			488274,82	1304492,51
	146° 17' 32"	44,78		
282			488237,57	1304517,36
	164° 55' 31"	23,95		
283			488214,44	1304523,59
	178° 19' 14"	16,38		
284			488198,07	1304524,07
	199° 38' 31"	16,21		
285			488182,8	1304518,62
	183° 08' 30"	15,87		
286			488166,95	1304517,75
	173° 20' 55"	16,06		
287			488151	1304519,61
	155° 52' 15"	13,26		
288			488138,9	1304525,03
	131° 44' 48"	20,19		
289			488125,46	1304540,09
	100° 42' 18"	35,48		
290			488118,87	1304574,95
	88° 41' 00"	45,26		
291			488119,91	1304620,2
	104° 05' 28"	40,54		
292			488110,04	1304659,52
	128° 16' 37"	21,5		
293			488096,72	1304676,4
	171° 26' 51"	18,22		
294			488078,7	1304679,11
	189° 52' 06"	19,49		
295			488059,5	1304675,77
	185° 49' 47"	26,78		
296			488032,86	1304673,05
	183° 16' 37"	10,15		
297			488022,73	1304672,47
	209° 58' 16"	41,48		
298			487986,8	1304651,75
	206° 01' 28"	2,37		
299			487984,67	1304650,71
	224° 35' 01"	56,44		

Название (номер) межевого знака	Дирекционные углы (град. мин. сек.)	Длина линии(м)	X координата	Y координата
300			487944,47	1304611,09
	206° 59' 55"	20,68		
301			487926,04	1304601,7
	139° 57' 56"	34,64		
302			487899,52	1304623,98
	172° 10' 36"	11,09		
303			487888,53	1304625,49
	193° 07' 51"	11,66		
304			487877,17	1304622,84
	202° 32' 08"	26,67		
305			487852,54	1304612,62
	181° 14' 59"	17,42		
306			487835,12	1304612,24
	152° 50' 58"	15,76		
307			487821,1	1304619,43
	121° 09' 36"	19,04		
308			487811,25	1304635,72
	102° 19' 01"	18,19		
309			487807,37	1304653,49
	123° 47' 28"	14,15		
310			487799,5	1304665,25
	142° 39' 19"	18,1		
311			487785,11	1304676,23
	142° 01' 14"	15,39		
312			487772,98	1304685,7
	172° 34' 32"	17,57		
313			487755,56	1304687,97
	180° 00' 00"	18,94		
314			487736,62	1304687,97
	156° 15' 24"	10,36		
315			487727,14	1304692,14
	160° 25' 22"	23,64		
316			487704,87	1304700,06
	166° 44' 41"	19,93		
317			487685,47	1304704,63
	180° 52' 07"	12,53		
318			487672,94	1304704,44
	140° 20' 05"	32,93		
319			487647,59	1304725,46
	145° 33' 25"	23,43		

Название (номер) межевого знака	Дирекционные углы (град. мин. сек.)	Длина линии(м)	X координата	Y координата
320			487628,27	1304738,71
	181° 38' 29"	13,27		
321			487615,01	1304738,33
	193° 06' 39"	9,61		
322			487605,65	1304736,15
	213° 58' 06"	11,42		
323			487596,18	1304729,77
	229° 15' 02"	14,69		
324			487586,59	1304718,64
	173° 29' 52"	16,78		
325			487569,92	1304720,54
	154° 11' 17"	39,13		
326			487534,69	1304737,58
	158° 13' 17"	32,64		
327			487504,38	1304749,69
	162° 45' 07"	34,5		
328			487471,43	1304759,92
	176° 43' 02"	19,73		
329			487451,73	1304761,05
	192° 04' 35"	32,55		
330			487419,9	1304754,24
	188° 08' 00"	24,1		
331			487396,04	1304750,83
	155° 26' 20"	14,58		
332			487382,78	1304756,89
	150° 16' 49"	36,65		
333			487350,95	1304775,06
	168° 49' 36"	31,27		
334			487320,27	1304781,12
	180° 00' 00"	22,36		
335			487297,91	1304781,12
	203° 31' 18"	25,61		
336			487274,43	1304770,9
	207° 40' 22"	17,12		
337			487259,27	1304762,95
	119° 45' 23"	6,1		
338			487256,24	1304768,25
	95° 41' 31"	15,23		
339			487254,73	1304783,4
	81° 19' 17"	22,6		

Название (номер) межевого знака	Дирекционные углы (град. мин. сек.)	Длина линии(м)	X координата	Y координата
340			487258,14	1304805,74
	95° 01' 54"	21,66		
341			487256,24	1304827,32
	135° 00' 00"	16,07		
342			487244,88	1304838,68
	178° 18' 36"	12,89		
343			487232	1304839,06
	207° 40' 22"	17,12		
344			487216,84	1304831,11
	219° 06' 04"	15,62		
345			487204,72	1304821,26
	204° 50' 35"	17,11		
346			487189,19	1304814,07
	182° 12' 33"	29,57		
347			487159,64	1304812,93
	168° 31' 21"	22,82		
348			487137,28	1304817,47
	158° 21' 07"	25,67		
349			487113,42	1304826,94
	172° 05' 26"	27,54		
350			487086,14	1304830,73
	189° 37' 28"	22,67		
351			487063,79	1304826,94
	180° 00' 00"	21,22		
352			487042,57	1304826,94
	190° 29' 58"	20,8		
353			487022,12	1304823,15
	207° 02' 01"	19,14		
354			487005,07	1304814,45
	143° 09' 27"	20,83		
355			486988,4	1304826,94
	156° 58' 14"	16,46		
356			486973,25	1304833,38
	210° 22' 11"	12,74		
357			486962,26	1304826,94
	227° 03' 33"	22,24		
358			486947,11	1304810,66
	192° 05' 37"	32,55		
359			486915,28	1304803,84
	200° 50' 04"	25,53		

Название (номер) межевого знака	Дирекционные углы (град. мин. сек.)	Длина линии(м)	X координата	Y координата
360			486891,42	1304794,76
	187° 32' 46"	20,26		
361			486871,34	1304792,1
	142° 02' 22"	39,41		
362			486840,27	1304816,34
	137° 33' 14"	24,12		
363			486822,47	1304832,62
	173° 21' 00"	22,88		
364			486799,74	1304835,27
	198° 38' 35"	29,59		
365			486771,7	1304825,81
	165° 00' 29"	21,96		
366			486750,49	1304831,49
	164° 34' 06"	29,88		
367			486721,69	1304839,44
	127° 28' 42"	14,31		
368			486712,98	1304850,8
	163° 10' 29"	13,06		
369			486700,48	1304854,58
	167° 36' 57"	15,9		
370			486684,95	1304857,99
	160° 48' 14"	35,71		
371			486651,23	1304869,73
	151° 18' 05"	36,28		
372			486619,41	1304887,15
	146° 58' 00"	37,51		
373			486587,96	1304907,6
	175° 55' 40"	21,26		
374			486566,75	1304909,11
	169° 52' 24"	21,56		
375			486545,53	1304912,9
	130° 41' 51"	28,46		
376			486526,97	1304934,48
	152° 22' 20"	35,93		
377			486495,14	1304951,14
	164° 48' 35"	31,79		
378			486464,46	1304959,47
	169° 57' 32"	36,94		
379			486428,09	1304965,91
	146° 18' 57"	27,32		

Название (номер) межевого знака	Дирекционные углы (град. мин. сек.)	Длина линии(м)	X координата	Y координата
380			486405,36	1304981,06
	116° 10' 03"	23,2		
381			486395,13	1305001,88
	135° 39' 38"	23,31		
382			486378,46	1305018,17
	183° 22' 37"	12,9		
383			486365,58	1305017,41
	209° 36' 01"	19,17		
384			486348,91	1305007,94
	210° 44' 08"	18,51		
385			486333	1304998,48
	183° 35' 17"	18,22		
386			486314,82	1304997,34
	168° 29' 13"	39,83		
387			486275,79	1305005,29
	180° 59' 57"	6,88		
388			486268,91	1305005,17
	218° 10' 32"	77,24		
389			486208,19	1304957,43
	246° 02' 08"	57,07		
390			486185,01	1304905,28
	214° 45' 25"	69,11		
391			486128,23	1304865,88
	240° 56' 46"	83,52		
392			486087,67	1304792,87
	140° 48' 29"	97,2		
393			486012,34	1304854,29
	131° 50' 45"	104,22		
394			485942,81	1304931,93
	167° 07' 34"	124,82		
395			485821,13	1304959,74
	166° 46' 54"	20,73		
396			485800,95	1304964,48
	224° 06' 08"	34,74		
397			485776	1304940,3
	194° 02' 10"	35,38		
398			485741,68	1304931,72
	232° 33' 06"	46,16		
399			485713,61	1304895,07
	176° 32' 53"	53,15		

Название (номер) межевого знака	Дирекционные углы (град. мин. сек.)	Длина линии(м)	X координата	Y координата
400			485660,56	1304898,27
	184° 44' 20"	19,13		
401			485641,5	1304896,69
	263° 04' 56"	52,8		
402			485635,14	1304844,27
	267° 14' 47"	65,99		
403			485631,97	1304778,36
	188° 04' 14"	58,55		
404			485574	1304770,14
	188° 26' 03"	49,02		
405			485525,51	1304762,95
	191° 02' 18"	63,3		
406			485463,38	1304750,83
	184° 15' 17"	35,72		
407			485427,76	1304748,18
	194° 50' 05"	70,15		
408			485359,95	1304730,22
	186° 12' 41"	59,89		
409			485300,41	1304723,74
	190° 38' 20"	56,6		
410			485244,78	1304713,29
	179° 29' 13"	42,43		
411			485202,35	1304713,67
	179° 22' 56"	44,51		
412			485157,84	1304714,15
	177° 44' 35"	68,81		
413			485089,08	1304716,86
	219° 28' 17"	25,03		
414			485069,76	1304700,95
	254° 45' 32"	64,48		
415			485052,81	1304638,74
	297° 58' 52"	41,99		
416			485072,51	1304601,66
	280° 18' 46"	25,92		
417			485077,15	1304576,16
	197° 38' 34"	26,76		
418			485051,65	1304568,05
	141° 06' 46"	138,45		
419			484943,88	1304654,97
	112° 26' 10"	46,77		

Название (номер) межевого знака	Дирекционные углы (град. мин. сек.)	Длина линии(м)	X координата	Y координата
420			484926,03	1304698,2
	117° 36' 36"	27,47		
421			484913,3	1304722,54
	131° 04' 49"	35,17		
422			484890,19	1304749,05
	165° 14' 31"	34,47		
423			484856,86	1304757,83
	195° 23' 32"	95,62		
424			484764,67	1304732,45
	199° 15' 00"	76,04		
425			484692,88	1304707,38
	217° 35' 14"	60,4		
426			484645,02	1304670,54
	197° 52' 03"	71,83		
427			484576,65	1304648,5
	192° 40' 49"	83,64		
428			484495,05	1304630,14
	195° 49' 35"	55,51		
429			484441,64	1304615
	182° 11' 11"	36,7		
430			484404,97	1304613,6
	185° 17' 10"	87,59		
431			484317,75	1304605,53
	178° 31' 59"	88,68		
432			484229,1	1304607,8
	180° 32' 55"	38,64		
433			484190,46	1304607,43
	193° 05' 10"	50,17		
434			484141,59	1304596,07
	199° 49' 04"	93,83		
435			484053,32	1304564,26
	183° 25' 02"	31,88		
436			484021,5	1304562,36
	184° 34' 20"	38,01		
437			483983,61	1304559,33
	180° 26' 26"	48,11		
438			483935,5	1304558,96
	177° 36' 53"	72,8		
439			483862,76	1304561,99
	178° 55' 26"	19,7		

Название (номер) межевого знака	Дирекционные углы (град. мин. сек.)	Длина линии(м)	X координата	Y координата
440			483843,06	1304562,36
	185° 29' 23"	59,37		
441			483783,96	1304556,68
	188° 26' 40"	38,68		
442			483745,7	1304551
	184° 25' 17"	53,96		
443			483691,9	1304546,84
	188° 11' 54"	45,16		
444			483647,2	1304540,4
	181° 22' 40"	46,99		
445			483600,22	1304539,27
	200° 24' 39"	46,14		
446			483556,98	1304523,18
	147° 08' 51"	3,23		
447			483554,27	1304524,93
	186° 57' 28"	67,61		
448			483487,16	1304516,74
	186° 59' 20"	108,57		
449			483379,4	1304503,53
	176° 24' 35"	85,12		
450			483294,45	1304508,86
	178° 28' 10"	293,51		
451			483001,04	1304516,7
	267° 36' 48"	170,97		
452			482993,92	1304345,88
	262° 08' 12"	449,97		
453			482932,36	1303900,14
	260° 22' 43"	112,42		
454			482913,57	1303789,3
	261° 37' 00"	556,4		
455			482832,45	1303238,85
	262° 10' 19"	433,98		
456			482773,34	1302808,91
	261° 57' 52"	123,47		
457			482756,08	1302686,65
	262° 31' 08"	70,66		
458			482746,88	1302616,59
	262° 46' 08"	325,01		
459			482705,97	1302294,16
	262° 54' 47"	205,31		

Название (номер) межевого знака	Дирекционные углы (град. мин. сек.)	Длина линии(м)	X координата	Y координата
460			482680,64	1302090,42
	261° 48' 40"	325,48		
461			482634,28	1301768,26
	320° 36' 56"	59,76		
462			482680,47	1301730,34
	355° 31' 35"	63,97		
463			482744,25	1301725,35
	37° 14' 48"	36,79		
464			482773,54	1301747,62
	52° 56' 56"	66,42		
465			482813,56	1301800,63
	73° 46' 47"	123,97		
466			482848,19	1301919,67
	57° 31' 30"	111,45		
467			482908,03	1302013,69
	52° 44' 10"	90,72		
468			482962,96	1302085,89
	40° 08' 36"	68,65		
469			483015,44	1302130,15
	23° 58' 26"	55,99		
470			483066,6	1302152,9
	36° 33' 14"	67,06		
471			483120,47	1302192,84
	58° 02' 47"	38,62		
472			483140,91	1302225,61
	94° 02' 52"	132,03		
473			483131,59	1302357,31
	74° 12' 35"	119,25		
474			483164,04	1302472,06
	56° 32' 13"	120,35		
475			483230,4	1302572,46
	31° 22' 48"	20,3		
476			483247,73	1302583,03
	346° 39' 38"	74,98		
477			483320,69	1302565,73
	319° 16' 07"	71,25		
478			483374,68	1302519,24
	336° 38' 00"	129,85		
479			483493,88	1302467,74
	348° 14' 29"	89,16		

Название (номер) межевого знака	Дирекционные углы (град. мин. сек.)	Длина линии(м)	X координата	Y координата
480			483581,17	1302449,57
	345° 51' 50"	132,01		
481			483709,18	1302417,33
	328° 58' 01"	215,33		
482			483893,69	1302306,32
	316° 54' 08"	69,02		
483			483944,09	1302259,16
	274° 59' 03"	80,69		
484			483951,1	1302178,78
	253° 54' 19"	83,33		
485			483928	1302098,72
	242° 05' 39"	76,64		
486			483892,13	1302030,99
	287° 29' 22"	119,96		
487			483928,18	1301916,58
	10° 26' 29"	97,17		
488			484023,74	1301934,19
	342° 03' 48"	57,83		
489			484078,76	1301916,38
	299° 56' 15"	87,43		
490			484122,39	1301840,62
	253° 18' 33"	132,06		
491			484084,46	1301714,12
	231° 30' 20"	73,58		
492			484038,66	1301656,53
	216° 58' 10"	86,4		
493			483969,63	1301604,57
	241° 56' 33"	63,02		
494			483939,99	1301548,96
	307° 34' 18"	68,42		
495			483981,71	1301494,73
	322° 04' 52"	75,71		
496			484041,44	1301448,2
	344° 19' 46"	53,83		
497			484093,27	1301433,66
	322° 42' 19"	66,61		
498			484146,26	1301393,3
	252° 55' 32"	32,9		
499			484136,6	1301361,85
	217° 51' 19"	51,28		

Название (номер) межевого знака	Дирекционные углы (град. мин. сек.)	Длина линии(м)	X координата	Y координата
500			484096,11	1301330,38
	184° 14' 28"	59,36		
501			484036,91	1301325,99
	199° 41' 55"	30,97		
502			484007,75	1301315,55
	246° 01' 34"	97,63		
503			483968,08	1301226,34
	236° 21' 40"	34,21		
504			483949,13	1301197,86
	242° 35' 50"	79,52		
505			483912,53	1301127,26
	279° 17' 23"	22,92		
506			483916,23	1301104,64
	322° 35' 52"	158,03		
507			484041,77	1301008,65
	331° 25' 51"	39,77		
508			484076,7	1300989,63
	21° 47' 35"	50,8		
509			484123,87	1301008,49
	31° 04' 44"	68,25		
510			484182,32	1301043,72
	35° 03' 05"	78,09		
511			484246,25	1301088,57
	23° 12' 25"	26,65		
512			484270,74	1301099,07
	357° 04' 56"	26,91		
513			484297,62	1301097,7
	329° 30' 42"	16,54		
514			484311,87	1301089,31
	291° 11' 08"	32,82		
515			484323,73	1301058,71
	256° 20' 58"	34,96		
516			484315,48	1301024,74
	286° 31' 28"	49,89		
517			484329,67	1300976,91
	286° 55' 00"	50		
518			484344,22	1300929,07
	255° 48' 24"	44,25		
519			484333,37	1300886,17
	208° 36' 58"	24,24		

Название (номер) межевого знака	Дирекционные углы (град. мин. сек.)	Длина линии(м)	X координата	Y координата
520			484312,09	1300874,56
	185° 20' 12"	13,87		
521			484298,28	1300873,27
	147° 08' 23"	39,64		
522			484264,98	1300894,78
	185° 48' 59"	108,94		
523			484156,6	1300883,74
	222° 48' 56"	55,28		
524			484116,05	1300846,17
	265° 11' 34"	29,47		
525			484113,58	1300816,8
	298° 39' 23"	95,34		
526			484159,3	1300733,14
	312° 33' 24"	173,99		
527			484276,97	1300604,98
	266° 13' 12"	64,62		
528			484272,71	1300540,5
	250° 28' 20"	106,11		
529			484237,24	1300440,49
	285° 08' 37"	58,11		
530			484252,42	1300384,4
	332° 26' 27"	93,31		
531			484335,14	1300341,23
	313° 35' 35"	36		
532			484359,96	1300315,16
	281° 58' 55"	82,27		
533			484377,04	1300234,68
	247° 46' 20"	178,94		
534			484309,35	1300069,04
	290° 38' 27"	27,69		
535			484319,11	1300043,13
	317° 27' 31"	76,15		
536			484375,22	1299991,64
	355° 02' 28"	160,34		
537			484534,96	1299977,78
	11° 40' 04"	67,49		
538			484601,06	1299991,43
	47° 24' 57"	57,87		
539			484640,22	1300034,04
	42° 03' 41"	99,44		

Название (номер) межевого знака	Дирекционные углы (град. мин. сек.)	Длина линии(м)	X координата	Y координата
540			484714,05	1300100,66
	5° 15' 26"	56,21		
541			484770,02	1300105,81
	342° 32' 37"	49,44		
542			484817,18	1300090,98
	320° 06' 59"	61,13		
543			484864,09	1300051,78
	1° 44' 26"	57,29		
544			484921,35	1300053,52
	31° 22' 44"	38,58		
545			484954,29	1300073,61
	50° 52' 24"	19,56		
546			484966,63	1300088,78
	324° 19' 00"	179,56		
547			485112,48	1299984,04
	256° 24' 25"	105,01		
548			485087,8	1299881,97
	275° 35' 01"	62,9		
549			485093,92	1299819,37
	207° 24' 17"	111,09		
550			484995,3	1299768,24
	237° 41' 38"	298,46		
551			484835,79	1299515,98
	234° 26' 09"	236,53		
552			484698,22	1299323,57
	148° 05' 14"	62,24		
553			484645,39	1299356,47
	232° 16' 20"	244,61		
554			484495,71	1299163
	216° 02' 43"	132,56		
555			484388,53	1299085
	154° 26' 39"	261,76		
556			484152,38	1299197,92
	243° 54' 02"	892,99		
557			483759,53	1298395,99
	246° 16' 17"	345,57		
558			483620,47	1298079,63
	244° 31' 52"	514,72		
559			483399,13	1297614,93
	244° 06' 59"	217,69		

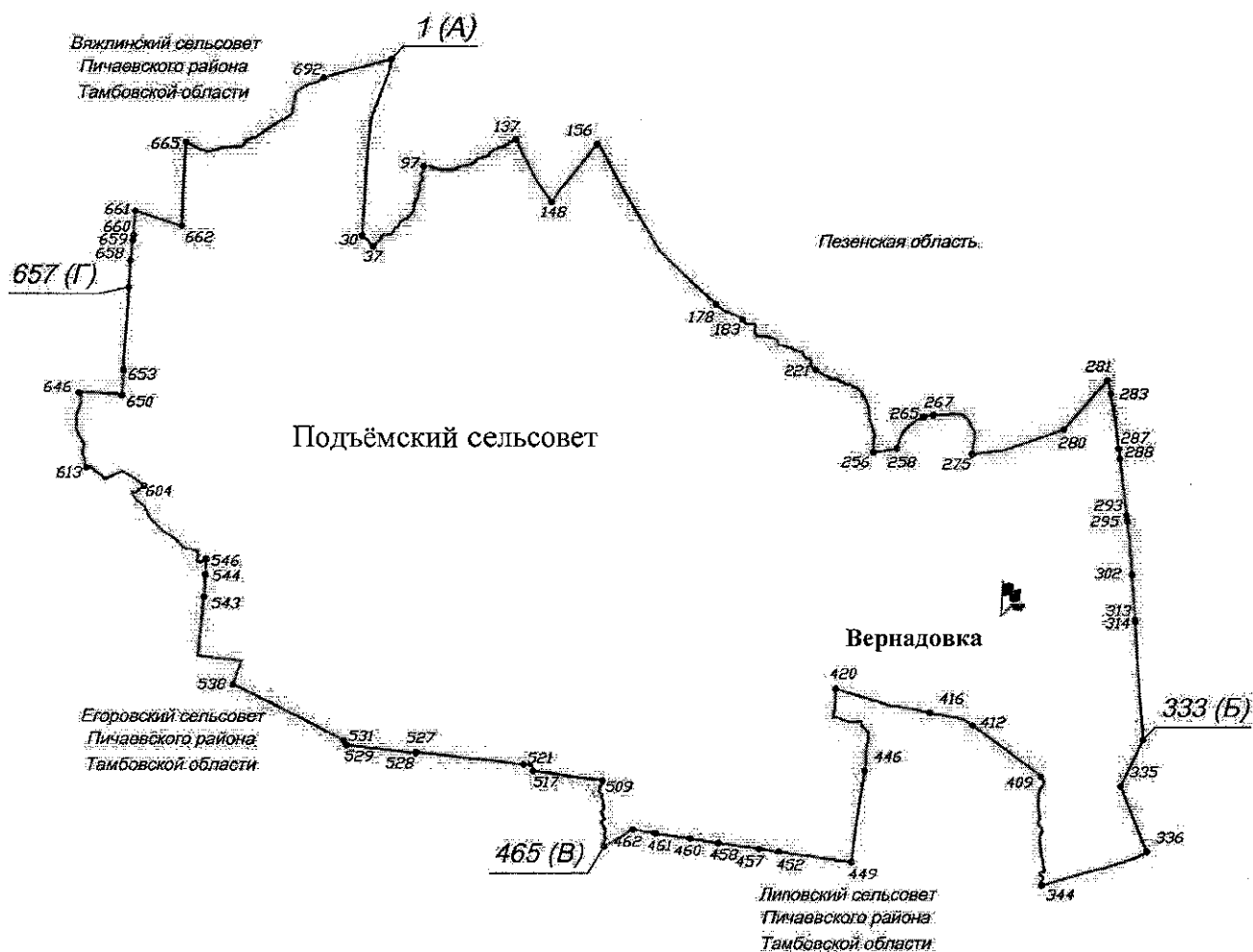
Название (номер) межевого знака	Дирекционные углы (град. мин. сек.)	Длина линии(м)	X координата	Y координата
560			483304,1	1297419,08
	243° 44' 31"	675,82		
561			483005,11	1296813
	243° 49' 30"	228,56		
562			482904,29	1296607,88
	245° 53' 53"	286,37		
563			482787,35	1296346,48
	244° 18' 35"	849,4		
564			482419,13	1295581,04
	244° 18' 39"	63,78		
565			482391,48	1295523,56
	244° 18' 38"	679,2		
566			482097,05	1294911,49
	244° 18' 40"	66,39		
567			482068,27	1294851,66
	347° 05' 36"	111,97		
568			482177,41	1294826,65
	342° 46' 23"	272,12		
569			482437,32	1294746,06
	344° 21' 43"	700,96		
570			483112,33	1294557,11
	7° 02' 12"	74,85		
571			483186,62	1294566,28
	259° 53' 35"	889,03		
572			483030,61	1293691,05
	259° 50' 22"	338,37		
573			482970,92	1293357,99
	259° 27' 03"	258,08		
574			482923,67	1293104,27
	303° 22' 42"	21,41		
575			482935,45	1293086,39
	307° 16' 05"	183,59		
576			483046,62	1292940,29
	306° 16' 57"	87,01		
577			483098,11	1292870,15
	307° 20' 02"	218,81		
578			483230,81	1292696,17
	305° 30' 21"	4,2		
579			483233,25	1292692,75
	306° 55' 20"	433,17		

Название (номер) межевого знака	Дирекционные углы (град. мин. сек.)	Длина линии(м)	X координата	Y координата
580			483493,47	1292346,45
	299° 15' 29"	6,57		
581			483496,68	1292340,72
	306° 59' 54"	58,01		
582			483531,59	1292294,39
	313° 16' 30"	6,81		
583			483536,26	1292289,43
	307° 08' 02"	96,36		
584			483594,43	1292212,61
	307° 54' 01"	702,89		
585			484026,21	1291657,97
	326° 15' 36"	791,4		
586			484684,31	1291218,41
	324° 54' 42"	20,46		
587			484701,05	1291206,65
	49° 18' 46"	1233		
588			485504,88	1292141,61
	56° 18' 21"	272,35		
589			485655,97	1292368,21
	73° 00' 37"	889,43		
590			485915,86	1293218,82
	350° 48' 41"	256,63		
591			486169,2	1293177,84
	349° 44' 22"	637,13		
592			486796,14	1293064,35
	350° 02' 44"	18,57		
593			486814,43	1293061,14
	340° 43' 22"	23,44		
594			486836,56	1293053,4
	351° 09' 41"	7,55		
595			486844,02	1293052,24
	355° 34' 18"	20,85		
596			486864,81	1293050,63
	346° 46' 01"	65,4		
597			486928,47	1293035,66
	259° 52' 56"	31,76		
598			486922,89	1293004,39
	263° 28' 18"	66,23		
599			486915,36	1292938,59
	350° 40' 17"	71,19		

Название (номер межевого знака)	Дирекционные углы (град. мин. сек.)	Длина линии(м)	X координата	Y координата
600			486985,61	1292927,05
	76° 34' 53"	94,93		
601			487007,64	1293019,39
	350° 57' 55"	93,86		
602			487100,34	1293004,65
	74° 12' 46"	76,12		
603			487121,05	1293077,9
	44° 28' 52"	66,38		
604			487168,41	1293124,41
	64° 46' 14"	49,69		
605			487189,59	1293169,36
	63° 58' 47"	86,53		
606			487227,55	1293247,12
	67° 59' 42"	54,34		
607			487247,91	1293297,5
	61° 46' 57"	56,45		
608			487274,6	1293347,24
	67° 20' 20"	72,65		
609			487302,59	1293414,28
	38° 33' 55"	35,02		
1			487329,97	1293436,11

10/10/2010 10:10:10

**Схема границ
муниципального образования - Подъемский сельсовет
Пичаевского района Тамбовской области**



**Описание границ
муниципального образования - Подъёмский сельсовет
Пичаевского района Тамбовской области**

I. Участок границы с муниципальным образованием – Пензенская область (от А до Б)

Граница с муниципальным образованием — Пензенская область проходит:

- от т.1 до т.30 по меже;
- от т.30 до т.37 по ручью;
- от т.37 до т.97 по середине р. Пичаевка;
- от т.97 до т.137 по ручью;
- от т.137 до т.148 по меже;
- от т.148 до т.156 по северо-западной стороне дороги;
- от т.156 до т.178 по северо-восточной стороне лесополосы;
- от т.178 до т.183 по середине пруда;
- от т.183 до т.221 по середине р. Песчанка;
- от т.221 до т.256 по ручью;
- от т.256 до т.258 по меже;
- от т.258 до т.265 пересекая лесной массив;
- от т.265 до т.267 пересекая железную дорогу;
- от т.267 до т.275 по границе лесного массива;
- от т.275 до т.280 по меже;
- от т.280 до т.281 по полосе отвода железной дороги;
- от т.281 до т.283 пересекая железную дорогу;
- от т.283 до т.287 по меже;
- от т.287 до т.288 по пастбищному участку;
- от т.288 до т.293 по меже;
- от т.293 до т.295 по пастбищному участку;
- от т.295 до т.302 по меже;
- от т.302 до т.313 по восточной стороне лесополосы;
- от т.313 до т.314 пересекая автодорогу;
- от т.314 до т.333(Б) по меже.

II. Участок границы с муниципальным образованием — Липовский сельсовет Пичаевского района Тамбовской области (от Б до В)

Граница с муниципальным образованием — Липовский сельсовет проходит:

- от т.333(Б) до т.335 в юго-западном направлении по грунтовой дороге;
- от т.335 до т.336 по восточной стороне полосы отвода железной дороги;
- от т.336 до т.344 по северной стороне лесополосы;
- от т.344 до т.409 по середине р. Красивка;
- от т.409 до т.412 по южной стороне лесополосы;
- от т.412 до т.416 по суходолу;
- от т.416 до т.420 по северной границе лесного квартала 104 Пичаевского лесхоза, пересекая автомобильную дорогу;
- от т.420 до т.446 по западной границе лесного квартала 104 Пичаевского лесхоза;
- от т.446 до т.449 по восточной стороне лесополосы;

- от т.449 до т.452 по южной стороне лесополосы;
- от т.452 до т.457 пересекая овраг;
- от т.457 до т.458 по южной стороне лесополосы;
- от т.458 до т.460 по южной стороне земельного участка занятому древесно-кустарниковой растительностью;
- от т.460 до т.461 пересекая дорогу по южной стороне лесополосы;
- от т.461 до т.462 по южной стороне лесополосы;
- от т.462 до т.465(В) по грунтовой дороге проходящей на юго-запад по земельному участку, занятому древесно - кустарниковой растительностью.

III. Участок границы с муниципальным образованием — Егоровский сельсовет Пичаевского района Тамбовской области (от В до Г)

Граница с муниципальным образованием — Егоровский сельсовет проходит:

- от т.465(В) до т.509 по границе земельного участка, занятого древесно-кустарниковой растительностью;
- от т.509 до т.517 по южной стороне лесополосы;
- от т.517 до т.521 по меже;
- от т.521 до т.527 по южной стороне лесополосы;
- от т.527 до т.528 пересекая полевую дорогу;
- от т.528 до т.529 по южной стороне лесополосы;
- от т.529 до т.531 пересекая автодорогу;
- от т.531 до т.538 по юго-западной стороне лесополосы;
- от т.538 до т.543 по меже;
- от т.543 до т.544 по восточной стороне лесополосы;
- от т.544 до т.546 по пастбищному участку;
- от т.546 до т.604 по середине р. Пичаевка;
- от т.604 до т.613 по меже;
- от т.613 до т.646 по середине р. Пичаевка;
- от т.646 до т.650 по пастбищному участку;
- от т.650 до т.653 по восточной стороне лесополосы;
- от т.653 до т.657(Г) по меже.

IV. Участок границы с муниципальным образованием — Вяжлинский сельсовет Пичаевского района Тамбовской области (от Г до А)

Граница с муниципальным образованием — Вяжлинский сельсовет проходит:

- от т.657(Г) до т.658 с восточной стороны лесополосы;
- от т.658 до т.659 в южном направлении по пастбищу, пересекает балку;
- от т.660 до т.661 с восточной стороне полезащитной лесной полосы;
- от т.661 до т.662 с южной стороны полезащитной лесной полосы;
- от т.662 до т.665 с восточной стороны полезащитной лесной полосы;
- от т.665 до т.692 по середине ручья;
- от т.692 до т.1(А) по полевой дороге.

**Каталог координат
характерных точек границ муниципального образования -
Подъёмский сельсовет Пичаевского района Тамбовской области**

Название (номер) межевого знака	Дир. Угол (град. мин. сек.)			Проложение м.	X Координата X	Y Координата Y
	гр.	мин.	сек.			
1					504873,10	1300763,10
	189	21	31	102,51		
2					504771,95	1300746,43
	189	3	5	55,24		
3					504717,40	1300737,74
	201	10	14	135,29		
4					504591,24	1300688,88
	200	41	42	121,08		
5					504477,97	1300646,09
	199	25	48	150,25		
6					504336,28	1300596,11
	200	16	59	131,40		
7					504213,03	1300550,56
	200	54	35	158,84		
8					504064,65	1300493,87
	199	58	50	149,84		
9					503923,83	1300442,67
	185	17	9	110,07		
10					503814,23	1300432,53
	186	0	34	94,09		
11					503720,66	1300422,68
	186	57	33	84,35		
12					503636,93	1300412,46
	187	17	36	95,47		
13					503542,23	1300400,34
	185	23	10	68,50		
14					503474,03	1300393,91
	184	43	3	78,31		
15					503395,99	1300387,47
	184	5	14	106,35		
16					503289,91	1300379,89
	183	8	47	82,71		
17					503207,32	1300375,35
	185	25	17	76,10		
18					503131,56	1300368,16
	183	35	19	121,10		
19					503010,70	1300360,58
	184	22	8	64,59		
20					502946,30	1300355,66
	183	30	57	111,21		
21					502835,30	1300348,84
	184	11	46	93,07		

Название (номер) межевого знака	Дир. Угол (град. мин. сек.)			Проложение	X Координата	Y Координата
22					502742,48	1300342,03
	182	40	33	97,47		
23					502645,12	1300337,48
	183	54	55	94,17		
24					502551,17	1300331,05
	183	52	9	106,70		
25					502444,71	1300323,85
	184	6	50	89,63		
26					502355,31	1300317,42
	183	14	14	127,50		
27					502228,01	1300310,22
	184	37	19	16,13		
28					502211,93	1300308,92
	185	35	18	97,87		
29					502114,53	1300299,39
	184	56	11	17,90		
30					502096,70	1300297,85
	132	10	46	61,79		
31					502055,21	1300343,64
	116	48	22	51,00		
32					502032,21	1300389,16
	144	27	35	26,63		
33					502010,54	1300404,64
	161	15	6	33,54		
34					501978,78	1300415,42
	133	4	42	33,53		
35					501955,88	1300439,91
	137	31	22	13,82		
36					501945,69	1300449,24
	130	12	36	30,48		
37					501926,01	1300472,52
	27	18	43	25,04		
38					501948,26	1300484,01
	73	5	0	25,97		
39					501955,81	1300508,86
	29	45	28	16,38		
40					501970,03	1300516,99
	14	12	38	20,73		
41					501990,13	1300522,08
	55	30	47	12,36		
42					501997,13	1300532,27
	87	14	30	7,69		
43					501997,50	1300539,95
	91	49	14	19,83		
44					501996,87	1300559,77
	14	11	25	27,05		
45					502023,09	1300566,40

Название (номер) межевого знака	Дир. Угол (град. мин. сек.)			Проложение	X Координата	Y Координата
	54	22	11	23,02		
46					502036,50	1300585,11
	21	13	44	57,42		
47					502090,02	1300605,90
	59	5	39	32,26		
48					502106,59	1300633,58
	83	32	15	33,14		
49					502110,32	1300666,51
	89	47	7	56,02		
50					502110,53	1300722,53
	73	39	35	26,91		
51					502118,10	1300748,35
	44	24	4	27,74		
52					502137,92	1300767,76
	31	1	33	44,39		
53					502175,96	1300790,64
	16	59	57	30,54		
54					502205,17	1300799,57
	36	50	40	17,99		
55					502219,57	1300810,36
	67	11	2	41,52		
56					502235,67	1300848,63
	41	52	6	20,06		
57					502250,61	1300862,02
	20	49	12	18,54		
58					502267,94	1300868,61
	12	55	14	21,42		
59					502288,82	1300873,40
	29	5	58	24,88		
60					502310,56	1300885,50
	60	52	20	25,91		
61					502323,17	1300908,13
	66	14	43	23,53		
62					502332,65	1300929,67
	53	58	59	16,26		
63					502342,21	1300942,82
	70	35	35	25,91		
64					502350,82	1300967,26
	60	41	57	32,98		
65					502366,96	1300996,02
	46	1	5	38,20		
66					502393,49	1301023,51
	40	9	22	44,38		
67					502427,41	1301052,13
	40	10	9	30,06		
68					502450,38	1301071,52
	38	13	32	38,12		

Название (номер) межевого знака	Дир. Угол (град. мин. сек.)			Проложение	X Координата	Y Координата
69					502480,33	1301095,11
	11	36	37	41,89		
70					502521,36	1301103,54
	4	5	47	98,41		
71					502619,52	1301110,57
	33	10	59	36,67		
72					502650,21	1301130,64
	44	58	17	28,38		
73					502670,29	1301150,70
	33	52	39	14,41		
74					502682,25	1301158,73
	39	9	40	14,46		
75					502693,46	1301167,86
	16	17	39	29,80		
76					502722,06	1301176,22
	335	3	36	21,60		
77					502741,65	1301167,11
	351	38	34	17,13		
78					502758,60	1301164,62
	36	45	40	43,23		
79					502793,23	1301190,49
	21	35	33	27,50		
80					502818,80	1301200,61
	352	32	5	22,55		
81					502841,16	1301197,68
	357	49	7	19,70		
82					502860,85	1301196,93
	344	21	16	19,69		
83					502879,81	1301191,62
	14	58	4	29,39		
84					502908,20	1301199,21
	24	38	34	36,26		
85					502941,16	1301214,33
	37	22	9	36,26		
86					502969,98	1301236,34
	29	49	46	23,56		
87					502990,42	1301248,06
	348	25	9	22,81		
88					503012,77	1301243,48
	319	40	4	26,33		
89					503032,84	1301226,44
	332	50	58	15,76		
90					503046,86	1301219,25
	3	58	5	16,33		
91					503063,15	1301220,38
	30	15	29	26,32		
92					503085,88	1301233,64

Название (номер) межевого знака	Дир. Угол (град. мин. сек.)			Проложение	X Координата	Y Координата
	34	7	16	39,83		
93					503118,85	1301255,98
	24	4	1	19,49		
94					503136,65	1301263,93
	355	23	53	23,56		
95					503160,13	1301262,04
	341	11	4	17,61		
96					503176,80	1301256,36
	4	43	57	13,70		
97					503190,45	1301257,49
	63	26	6	11,00		
98					503195,37	1301267,33
	94	30	3	19,37		
99					503193,85	1301286,64
	87	25	41	25,41		
100					503194,99	1301312,02
	101	18	48	32,83		
101					503188,55	1301344,21
	115	54	7	42,51		
102					503169,98	1301382,45
	103	7	51	46,66		
103					503159,38	1301427,89
	103	58	8	65,95		
104					503143,46	1301491,89
	99	12	6	68,66		
105					503132,48	1301559,67
	89	33	23	50,36		
106					503132,87	1301610,03
	91	23	7	31,44		
107					503132,11	1301641,46
	90	0	38	53,77		
108					503132,10	1301695,23
	80	39	57	25,71		
109					503136,27	1301720,60
	63	3	59	53,51		
110					503160,51	1301768,31
	70	13	53	62,77		
111					503181,74	1301827,38
	72	17	1	57,24		
112					503199,16	1301881,91
	74	25	57	31,04		
113					503207,49	1301911,81
	86	29	17	43,26		
114					503210,14	1301954,99
	73	55	39	26,01		
115					503217,34	1301979,98
	61	26	2	34,07		

Название (номер) межевого знака	Дир. Угол (град. мин. сек.)			Проложение	X Координата	Y Координата
116					503233,63	1302009,90
	38	30	33	26,15		
117					503254,09	1302026,18
	38	34	48	50,40		
118					503293,49	1302057,61
	58	54	19	32,28		
119					503310,16	1302085,25
	75	7	18	50,16		
120					503323,04	1302133,73
	69	41	5	51,27		
121					503340,84	1302181,81
	51	58	25	41,82		
122					503366,60	1302214,75
	39	59	52	40,06		
123					503397,29	1302240,50
	46	55	19	31,63		
124					503418,89	1302263,60
	53	53	1	57,19		
125					503452,60	1302309,80
	71	1	23	38,44		
126					503465,10	1302346,15
	74	38	18	40,05		
127					503475,71	1302384,77
	78	50	16	54,81		
128					503486,32	1302438,54
	66	15	4	31,04		
129					503498,82	1302466,95
	50	59	39	33,11		
130					503519,66	1302492,68
	45	54	43	33,76		
131					503543,15	1302516,93
	45	0	0	20,35		
132					503557,54	1302531,32
	65	4	44	35,08		
133					503572,32	1302563,13
	68	0	24	23,28		
134					503581,04	1302584,72
	73	27	24	29,22		
135					503589,36	1302612,73
	65	4	36	15,92		
136					503596,07	1302627,17
	41	49	3	16,56		
137					503608,41	1302638,21
	141	49	15	32,21		
138					503583,09	1302658,12
	156	13	23	52,04		
139					503535,47	1302679,10

Название (номер) межевого знака	Дир. Угол (град. мин. сек.)			Проложение	X Координата	Y Координата
	158	3	43	153,34		
140					503393,23	1302736,39
	152	28	23	140,12		
141					503268,97	1302801,15
	152	59	19	109,10		
142					503171,77	1302850,70
	152	51	39	75,41		
143					503104,66	1302885,10
	152	1	16	157,86		
144					502965,25	1302959,16
	148	0	11	78,28		
145					502898,86	1303000,64
	146	38	8	102,44		
146					502813,30	1303056,98
	144	2	35	155,39		
147					502687,52	1303148,22
	146	27	24	74,80		
148					502625,18	1303189,55
	39	7	6	20,49		
149					502641,08	1303202,48
	39	57	6	79,80		
150					502702,25	1303253,72
	23	15	36	62,52		
151					502759,69	1303278,41
	38	53	39	221,57		
152					502932,14	1303417,53
	39	57	41	301,43		
153					503163,18	1303611,13
	38	16	1	266,10		
154					503372,10	1303775,93
	37	19	16	196,54		
155					503528,40	1303895,09
	73	11	27	11,48		
156					503531,72	1303906,08
	140	5	41	27,23		
157					503510,83	1303923,55
	101	12	42	20,57		
158					503506,83	1303943,73
	152	9	18	140,53		
159					503382,57	1304009,37
	151	36	3	152,43		
160					503248,48	1304081,87
	152	47	56	133,77		
161					503129,50	1304143,02
	152	53	2	53,93		
162					503081,50	1304167,60
	151	45	6	97,74		

Название (номер) межевого знака	Дир. Угол (град. мин. сек.)			Проложение	X Координата	Y Координата
163					502995,40	1304213,86
	154	19	15	42,81		
164					502956,82	1304232,41
	150	12	8	140,92		
165					502834,53	1304302,44
	148	25	22	149,93		
166					502706,80	1304380,95
	149	25	54	169,50		
167					502560,86	1304467,15
	151	0	38	176,23		
168					502406,71	1304552,56
	149	38	8	114,60		
169					502307,83	1304610,49
	149	46	40	31,41		
170					502280,69	1304626,30
	149	38	31	150,36		
171					502150,95	1304702,29
	150	23	10	152,52		
172					502018,35	1304777,66
	149	23	44	85,07		
173					501945,13	1304820,97
	150	43	34	91,41		
174					501865,39	1304865,67
	135	20	32	228,49		
175					501702,86	1305026,27
	134	48	51	538,60		
176					501323,25	1305408,35
	132	35	54	430,96		
177					501031,55	1305725,59
	129	39	52	32,77		
178					501010,63	1305750,82
	131	25	44	147,70		
179					500912,90	1305861,56
	112	24	8	107,69		
180					500871,86	1305961,12
	111	24	36	130,45		
181					500824,24	1306082,57
	118	39	50	62,52		
182					500794,25	1306137,43
	143	26	2	34,71		
183					500766,37	1306158,11
	141	18	7	86,39		
184					500698,95	1306212,12
	107	8	37	23,71		
185					500691,96	1306234,78
	91	36	7	42,93		
186					500690,76	1306277,69

Название (номер) межевого знака	Дир. Угол (град. мин. сек.)			Проложение	X Координата	Y Координата
	81	5	14	52,80		
187					500698,94	1306329,85
	109	59	16	21,59		
188					500691,56	1306350,14
	168	11	18	19,93		
189					500672,05	1306354,22
	191	15	56	63,32		
190					500609,95	1306341,85
	173	43	15	46,63		
191					500563,60	1306346,95
	146	8	44	53,19		
192					500519,43	1306376,58
	96	7	10	51,59		
193					500513,93	1306427,88
	97	57	7	44,60		
194					500507,76	1306472,05
	109	40	50	28,95		
195					500498,01	1306499,31
	93	7	42	51,86		
196					500495,18	1306551,09
	97	12	37	50,91		
197					500488,79	1306601,60
	112	26	7	48,00		
198					500470,47	1306645,97
	117	5	29	40,89		
199					500451,85	1306682,37
	158	42	23	29,55		
200					500424,32	1306693,10
	168	22	50	19,61		
201					500405,11	1306697,05
	171	40	53	27,10		
202					500378,30	1306700,97
	147	20	1	18,01		
203					500363,14	1306710,69
	85	41	51	28,79		
204					500365,30	1306739,40
	88	44	50	37,51		
205					500366,12	1306776,90
	113	49	0	22,99		
206					500356,83	1306797,93
	108	13	4	65,89		
207					500336,23	1306860,52
	104	53	54	55,93		
208					500321,85	1306914,57
	103	44	47	30,22		
209					500314,67	1306943,92
	118	44	35	34,12		

Название (номер) межевого знака	Дир. Угол (град. мин. сек.)			Проложение	X Координата	Y Координата
210					500298,26	1306973,84
	116	50	15	47,05		
211					500277,02	1307015,82
	99	38	7	64,76		
212					500266,18	1307079,67
	124	28	31	15,99		
213					500257,13	1307092,85
	160	11	9	59,39		
214					500201,26	1307112,98
	135	29	57	21,91		
215					500185,63	1307128,34
	118	33	9	59,19		
216					500157,34	1307180,33
	106	54	19	41,58		
217					500145,25	1307220,11
	169	21	46	14,03		
218					500131,46	1307222,70
	175	2	2	82,71		
219					500049,06	1307229,86
	145	58	0	53,52		
220					500004,70	1307259,80
	120	27	56	42,80		
221					499983,00	1307296,69
	121	42	33	174,83		
222					499891,11	1307445,42
	119	35	42	67,77		
223					499857,64	1307504,35
	113	35	17	36,51		
224					499843,03	1307537,81
	105	28	2	27,97		
225					499835,57	1307564,77
	84	45	50	38,68		
226					499839,10	1307603,29
	94	28	24	37,69		
227					499836,16	1307640,87
	135	57	26	58,42		
228					499794,17	1307681,48
	88	44	34	30,54		
229					499794,84	1307712,01
	119	58	26	17,37		
230					499786,16	1307727,06
	131	13	35	69,19		
231					499740,56	1307779,10
	78	46	10	49,55		
232					499750,21	1307827,70
	118	29	58	34,58		
233					499733,71	1307858,09

Название (номер) межевого знака	Дир. Угол (град. мин. сек.)			Проложение	X Координата	Y Координата
	127	9	15	56,05		
234					499699,86	1307902,76
	96	45	50	34,64		
235					499695,78	1307937,16
	116	15	22	29,02		
236					499682,94	1307963,19
	141	11	22	36,79		
237					499654,27	1307986,25
	142	42	8	45,80		
238					499617,84	1308014,00
	147	1	7	45,74		
239					499579,47	1308038,90
	147	43	47	63,25		
240					499525,99	1308072,67
	151	34	25	38,00		
241					499492,57	1308090,76
	155	47	13	64,08		
242					499434,13	1308117,04
	165	0	31	38,12		
243					499397,31	1308126,90
	173	28	29	65,29		
244					499332,44	1308134,32
	172	45	19	95,55		
245					499237,65	1308146,37
	169	35	38	50,60		
246					499187,88	1308155,51
	162	19	39	101,72		
247					499090,96	1308186,39
	163	1	16	71,06		
248					499023,00	1308207,14
	168	41	0	56,95		
249					498967,15	1308218,30
	180	16	19	37,94		
250					498929,21	1308218,12
	188	22	1	29,41		
251					498900,11	1308213,84
	183	52	39	63,14		
252					498837,11	1308209,57
	183	41	24	39,31		
253					498797,88	1308207,04
	177	1	52	33,01		
254					498764,91	1308208,75
	188	43	25	40,55		
255					498724,83	1308202,60
	177	52	38	37,26		
256					498687,60	1308203,98
	83	50	14	170,37		

Название (номер) межевого знака	Дир. Угол (град. мин. сек.)			Проложение	X Координата	Y Координата
257					498705,89	1308373,37
	80	19	11	202,38		
258					498739,92	1308572,87
	18	39	34	182,50		
259					498912,83	1308631,26
	23	30	39	54,47		
260					498962,78	1308652,99
	35	46	32	52,05		
261					499005,01	1308683,42
	43	53	22	129,88		
262					499098,61	1308773,46
	53	32	4	157,91		
263					499192,46	1308900,45
	63	44	1	91,83		
264					499233,10	1308982,80
	63	40	22	10,78		
265					499237,88	1308992,46
	78	18	38	82,92		
266					499254,68	1309073,66
	80	34	47	71,61		
267					499266,40	1309144,30
	87	35	59	427,40		
268					499284,30	1309571,33
	121	31	54	98,97		
269					499232,54	1309655,69
	141	30	50	87,01		
270					499164,43	1309709,84
	155	19	35	79,67		
271					499092,03	1309743,10
	150	12	25	97,21		
272					499007,67	1309791,40
	164	11	59	48,29		
273					498961,20	1309804,55
	188	22	18	257,15		
274					498706,79	1309767,11
	189	42	29	55,21		
275					498652,37	1309757,80
	84	28	8	92,75		
276					498661,31	1309850,12
	82	52	58	64,41		
277					498669,29	1309914,03
	82	48	42	315,59		
278					498708,78	1310227,14
	72	1	49	540,23		
279					498875,45	1310741,02
	70	48	4	482,96		
280					499034,27	1311197,12

Название (номер) межевого знака	Дир. Угол (град. мин. сек.)			Проложение	X Координата	Y Координата
	41	41	23	1028,00		
281					499801,94	1311880,84
	157	38	49	91,64		
282					499717,19	1311915,69
	170	28	55	125,30		
283					499593,61	1311936,41
	170	12	57	481,65		
284					499118,97	1312018,26
	174	3	51	142,83		
285					498976,91	1312033,03
	173	50	27	134,12		
286					498843,56	1312047,42
	172	47	27	113,95		
287					498730,51	1312061,72
	172	52	38	157,18		
288					498574,54	1312081,21
	173	2	1	117,90		
289					498457,51	1312095,51
	173	42	24	134,92		
290					498323,40	1312110,30
	173	12	51	96,14		
291					498227,93	1312121,66
	173	34	17	63,77		
292					498164,56	1312128,80
	173	31	22	480,56		
293					497687,07	1312183,01
	172	56	4	19,11		
294					497668,11	1312185,36
	172	52	34	69,59		
295					497599,06	1312193,99
	174	19	38	111,18		
296					497488,42	1312204,98
	174	1	8	108,92		
297					497380,09	1312216,33
	173	30	41	46,90		
298					497333,49	1312221,63
	174	58	15	129,70		
299					497204,29	1312233,00
	175	21	28	229,20		
300					496975,84	1312251,55
	176	47	3	121,40		
301					496854,63	1312258,36
	175	38	28	94,60		
302					496760,30	1312265,55
	176	3	21	19,92		
303					496740,43	1312266,92
	176	8	3	92,11		

Название (номер) межевого знака	Дир. Угол (град. мин. сек.)			Проложение	X Координата	Y Координата
304					496648,53	1312273,13
	175	46	15	112,82		
305					496536,02	1312281,45
	176	53	16	139,62		
306					496396,61	1312289,03
	176	58	41	42,87		
307					496353,80	1312291,29
	175	38	36	28,30		
308					496325,58	1312293,44
	175	39	2	52,61		
309					496273,12	1312297,43
	175	39	24	19,01		
310					496254,16	1312298,87
	176	56	15	113,43		
311					496140,89	1312304,93
	177	4	31	86,04		
312					496054,96	1312309,32
	177	1	56	7,34		
313					496047,63	1312309,70
	176	55	21	24,21		
314					496023,45	1312311,00
	176	34	34	113,86		
315					495909,79	1312317,80
	176	43	7	132,43		
316					495777,58	1312325,38
	176	33	21	126,01		
317					495651,80	1312332,95
	176	52	41	125,60		
318					495526,39	1312339,79
	176	33	15	69,04		
319					495457,47	1312343,94
	175	52	51	20,74		
320					495436,78	1312345,43
	175	54	0	112,20		
321					495324,86	1312353,42
	176	40	3	123,35		
322					495201,72	1312360,59
	176	49	9	122,55		
323					495079,36	1312367,39
	176	4	59	105,55		
324					494974,06	1312374,60
	176	57	14	21,64		
325					494952,45	1312375,75
	176	4	1	126,84		
326					494825,91	1312384,45
	175	31	59	121,59		
327					494704,69	1312393,92

Название (номер) межевого знака	Дир. Угол (град. мин. сек.)			Проложение	X Координата	Y Координата
	175	32	52	22,16		
328					494682,60	1312395,64
	175	28	23	35,60		
329					494647,11	1312398,45
	174	28	11	149,21		
330					494498,59	1312412,83
	176	7	22	140,49		
331					494358,42	1312422,33
	175	53	34	148,14		
332					494210,66	1312432,94
	175	36	1	44,45		
333					494166,34	1312436,35
	206	11	13	317,88		
334					493881,09	1312296,07
	205	57	4	499,61		
335					493431,86	1312077,44
	158	10	1	1105,07		
336					492406,06	1312488,42
	237	33	10	104,60		
337					492349,94	1312400,15
	246	33	35	61,94		
338					492325,30	1312343,32
	250	41	59	302,52		
339					492225,31	1312057,80
	254	15	46	290,98		
340					492146,39	1311777,73
	256	58	50	216,49		
341					492097,62	1311566,81
	254	4	6	428,25		
342					491980,07	1311155,01
	254	12	26	154,07		
343					491938,14	1311006,76
	253	13	11	185,62		
344					491884,55	1310829,04
	11	39	3	28,03		
345					491912,00	1310834,70
	295	44	32	17,75		
346					491919,71	1310818,71
	341	24	6	12,20		
347					491931,27	1310814,82
	33	53	0	24,98		
348					491952,00	1310828,75
	35	45	10	32,52		
349					491978,39	1310847,75
	21	27	49	14,48		
350					491991,87	1310853,05
	6	35	12	18,74		

Название (номер) межевого знака	Дир. Угол (град. мин. сек.)			Проложение	X Координата	Y Координата
351					492010,49	1310855,20
	332	57	4	13,24		
352					492022,28	1310849,18
	309	44	20	12,11		
353					492030,02	1310839,87
	282	19	59	19,99		
354					492034,29	1310820,34
	321	14	59	19,81		
355					492049,74	1310807,94
	325	19	3	20,02		
356					492066,20	1310796,55
	14	46	14	15,14		
357					492080,84	1310800,41
	65	41	57	23,21		
358					492090,39	1310821,56
	98	33	54	25,72		
359					492086,56	1310846,99
	50	54	37	26,03		
360					492102,97	1310867,19
	33	9	22	20,53		
361					492120,16	1310878,42
	2	26	49	10,54		
362					492130,69	1310878,87
	326	5	9	12,06		
363					492140,70	1310872,14
	326	18	36	15,36		
364					492153,48	1310863,62
	348	3	25	28,22		
365					492181,09	1310857,78
	349	7	7	32,00		
366					492212,51	1310851,74
	358	40	37	30,32		
367					492242,82	1310851,04
	4	35	11	29,01		
368					492271,74	1310853,36
	351	44	1	22,60		
369					492294,11	1310850,11
	330	22	21	21,18		
370					492312,52	1310839,64
	338	38	26	24,79		
371					492335,61	1310830,61
	350	56	52	34,45		
372					492369,63	1310825,19
	359	34	24	48,35		
373					492417,98	1310824,83
	353	48	33	33,48		
374					492451,26	1310821,22

Название (номер) межевого знака	Дир. Угол (град. мин. сек.)			Проложение	X Координата	Y Координата
	345	15	53	21,27		
375					492471,83	1310815,81
	345	56	42	22,32		
376					492493,48	1310810,39
	355	12	3	38,85		
377					492532,19	1310807,14
	0	0	0	29,95		
378					492562,14	1310807,14
	354	24	33	33,36		
379					492595,34	1310803,89
	356	28	24	44,70		
380					492639,96	1310801,14
	22	24	9	31,85		
381					492669,41	1310813,28
	16	42	10	30,13		
382					492698,27	1310821,94
	33	25	17	32,52		
383					492725,41	1310839,85
	5	2	21	19,70		
384					492745,03	1310841,58
	353	1	51	24,15		
385					492769,00	1310838,65
	327	15	12	26,95		
386					492791,67	1310824,07
	319	41	26	31,30		
387					492815,54	1310803,82
	322	21	43	31,18		
388					492840,23	1310784,78
	343	29	19	22,80		
389					492862,09	1310778,30
	7	17	46	28,66		
390					492890,52	1310781,94
	24	13	6	25,23		
391					492913,53	1310792,29
	31	58	14	13,96		
392					492925,37	1310799,68
	15	14	24	19,97		
393					492944,64	1310804,93
	3	1	27	23,88		
394					492968,49	1310806,19
	352	37	47	23,46		
395					492991,76	1310803,18
	338	32	48	33,33		
396					493022,78	1310790,99
	356	38	55	17,79		
397					493040,54	1310789,95
	354	37	17	111,80		

Название (номер) межевого знака	Дир. Угол (град. мин. сек.)			Проложение	X Координата	Y Координата
398					493151,85	1310779,47
	3	15	5	173,49		
399					493325,06	1310789,31
	19	4	58	57,90		
400					493379,78	1310808,24
	347	38	53	23,19		
401					493402,43	1310803,28
	24	48	17	9,46		
402					493411,02	1310807,25
	80	6	11	12,57		
403					493413,18	1310819,63
	52	20	45	17,53		
404					493423,89	1310833,51
	35	58	17	54,97		
405					493468,38	1310865,80
	12	39	16	24,74		
406					493492,52	1310871,22
	350	52	27	33,04		
407					493525,14	1310865,98
	327	27	42	34,64		
408					493554,34	1310847,35
	323	9	12	44,57		
409					493590,01	1310820,62
	322	37	46	49,43		
410					493629,29	1310790,62
	306	39	20	1108,32		
411					494290,96	1309901,48
	305	49	31	183,34		
412					494398,27	1309752,83
	305	42	18	173,15		
413					494499,32	1309612,23
	279	26	40	68,74		
414					494510,60	1309544,42
	279	32	2	161,68		
415					494537,38	1309384,97
	280	29	43	306,06		
416					494593,13	1309084,03
	283	3	35	296,15		
417					494660,05	1308795,54
	278	39	51	343,66		
418					494711,82	1308455,80
	287	50	24	318,55		
419					494809,41	1308152,57
	286	48	54	570,96		
420					494974,58	1307606,02
	182	47	18	169,39		
421					494805,39	1307597,78

Название (номер) межевого знака	Дир. Угол (град. мин. сек.)			Проложение	X Координата	Y Координата
	191	27	35	54,01		
422					494752,46	1307587,05
	179	44	9	47,73		
423					494704,73	1307587,27
	185	8	42	81,63		
424					494623,43	1307579,95
	196	33	42	85,71		
425					494541,28	1307555,52
	105	48	29	112,26		
426					494510,70	1307663,53
	106	46	12	33,41		
427					494501,06	1307695,52
	113	24	19	65,55		
428					494475,02	1307755,68
	105	0	30	13,44		
429					494471,54	1307768,66
	101	11	54	16,12		
430					494468,41	1307784,47
	99	36	4	73,99		
431					494456,07	1307857,42
	88	16	53	70,02		
432					494458,17	1307927,41
	77	25	45	47,32		
433					494468,47	1307973,60
	91	14	48	29,88		
434					494467,82	1308003,47
	175	0	17	71,09		
435					494397,00	1308009,66
	141	35	48	21,97		
436					494379,78	1308023,31
	132	45	39	45,42		
437					494348,94	1308056,66
	134	9	20	77,73		
438					494294,79	1308112,43
	139	34	26	11,35		
439					494286,15	1308119,79
	182	10	49	91,74		
440					494194,48	1308116,30
	187	47	9	45,91		
441					494148,99	1308110,08
	191	7	28	181,61		
442					493970,79	1308075,04
	178	45	14	128,29		
443					493842,53	1308077,83
	175	37	12	28,15		
444					493814,46	1308079,98
	188	43	7	31,53		

Название (номер) межевого знака	Дир. Угол (град. мин. сек.)			Проложение	X Координата	Y Координата
445					493783,29	1308075,20
	190	50	52	101,86		
446					493683,25	1308056,03
	189	19	48	833,59		
447					492860,69	1307920,89
	187	8	58	542,11		
448					492322,79	1307853,42
	186	34	49	70,60		
449					492252,66	1307845,33
	278	4	53	657,71		
450					492345,12	1307194,15
	278	30	50	337,32		
451					492395,06	1306860,55
	277	49	44	171,57		
452					492418,43	1306690,58
	278	16	26	21,96		
453					492421,59	1306668,85
	279	14	52	40,38		
454					492428,08	1306628,99
	278	51	17	36,12		
455					492433,64	1306593,30
	278	0	43	156,34		
456					492455,43	1306438,49
	280	3	21	40,95		
457					492462,58	1306398,17
	278	12	18	635,17		
458					492553,23	1305769,50
	279	5	25	91,65		
459					492567,71	1305679,00
	278	57	15	351,89		
460					492622,48	1305331,40
	278	51	9	554,68		
461					492707,84	1304783,33
	280	23	42	347,33		
462					492770,51	1304441,70
	255	1	32	25,78		
463					492763,85	1304416,80
	236	6	9	147,07		
464					492681,83	1304294,73
	239	35	23	353,84		
465					492502,72	1303989,57
	331	48	59	50,67		
466					492547,38	1303965,64
	5	34	27	20,07		
467					492567,36	1303967,59
	57	27	5	27,29		
468					492582,04	1303990,59

Название (номер) межевого знака	Дир. Угол (град. мин. сек.)			Проложение	X Координата	Y Координата
	43	8	21	15,68		
469					492593,48	1304001,31
	6	41	31	33,81		
470					492627,06	1304005,25
	353	10	23	23,13		
471					492650,03	1304002,50
	335	22	31	37,78		
472					492684,37	1303986,76
	23	8	36	46,38		
473					492727,02	1304004,99
	357	35	55	44,87		
474					492771,85	1304003,11
	332	11	22	116,86		
475					492875,21	1303948,59
	13	46	5	13,99		
476					492888,80	1303951,92
	27	53	41	11,76		
477					492899,19	1303957,42
	46	6	35	56,23		
478					492938,17	1303997,94
	324	35	30	55,59		
479					492983,48	1303965,73
	10	24	44	23,41		
480					493006,50	1303969,96
	333	19	15	22,45		
481					493026,56	1303959,88
	333	20	4	17,87		
482					493042,53	1303951,86
	20	18	20	31,58		
483					493072,15	1303962,82
	64	35	38	25,43		
484					493083,06	1303985,79
	5	4	47	21,23		
485					493104,21	1303987,67
	337	24	57	12,37		
486					493115,63	1303982,92
	325	36	46	14,59		
487					493127,67	1303974,68
	9	37	33	19,02		
488					493146,42	1303977,86
	0	7	43	22,26		
489					493168,68	1303977,91
	338	42	27	20,49		
490					493187,77	1303970,47
	14	5	50	22,75		
491					493209,83	1303976,01
	346	19	15	15,18		

Название (номер) межевого знака	Дир. Угол (град. мин. сек.)			Проложение	X Координата	Y Координата
492					493224,58	1303972,42
	330	56	26	23,43		
493					493245,06	1303961,04
	325	18	47	17,54		
494					493259,48	1303951,06
	353	0	12	17,16		
495					493276,51	1303948,97
	15	26	38	14,91		
496					493290,88	1303952,94
	18	46	35	28,12		
497					493317,50	1303961,99
	308	54	8	8,12		
498					493322,60	1303955,67
	274	38	34	23,60		
499					493324,51	1303932,15
	323	45	0	32,91		
500					493351,05	1303912,69
	359	15	26	23,14		
501					493374,19	1303912,39
	14	2	39	53,37		
502					493425,96	1303925,34
	28	36	16	15,21		
503					493439,31	1303932,62
	36	34	14	11,87		
504					493448,84	1303939,69
	45	59	36	3,67		
505					493451,39	1303942,33
	3	10	27	22,57		
506					493473,93	1303943,58
	53	59	2	3,76		
507					493476,14	1303946,62
	71	43	22	34,47		
508					493486,95	1303979,35
	344	32	0	50,81		
509					493535,92	1303965,80
	280	52	58	31,04		
510					493541,78	1303935,32
	277	59	10	143,52		
511					493561,72	1303793,19
	276	50	27	187,64		
512					493584,07	1303606,89
	276	56	18	141,14		
513					493601,12	1303466,78
	278	38	48	209,13		
514					493632,56	1303260,03
	277	59	39	196,16		
515					493659,84	1303065,78

Название (номер) межевого знака	Дир. Угол (град. мин. сек.)			Проложение	X Координата	Y Координата
	277	57	21	158,01		
516					493681,71	1302909,29
	277	58	6	33,54		
517					493686,36	1302876,07
	307	12	59	3,97		
518					493688,76	1302872,91
	352	11	52	7,66		
519					493696,35	1302871,87
	356	16	46	78,13		
520					493774,32	1302866,80
	275	45	3	136,43		
521					493787,99	1302731,06
	273	46	55	72,47		
522					493792,77	1302658,75
	278	35	21	294,28		
523					493836,72	1302367,77
	276	29	52	418,68		
524					493884,10	1301951,78
	276	17	13	1,19		
525					493884,23	1301950,60
	278	45	13	294,51		
526					493929,05	1301659,52
	276	8	9	556,96		
527					493988,58	1301105,75
	184	48	44	16,69		
528					493971,95	1301104,35
	276	38	16	1082,95		
529					494097,13	1300028,66
	318	14	15	39,82		
530					494126,83	1300002,14
	341	28	16	46,23		
531					494170,66	1299987,45
	307	5	20	28,77		
532					494188,01	1299964,50
	298	11	6	452,57		
533					494401,77	1299565,59
	297	22	22	437,52		
534					494602,93	1299177,06
	297	12	55	364,87		
535					494769,80	1298852,58
	296	14	58	563,35		
536					495018,96	1298347,32
	294	13	51	34,26		
537					495033,02	1298316,08
	294	47	56	38,60		
538					495049,21	1298281,04
	19	56	32	398,69		

Название (номер) межевого знака	Дир. Угол (град. мин. сек.)			Проложение	X Координата	Y Координата
539					495423,99	1298417,02
	275	38	49	333,55		
540					495456,81	1298085,09
	276	53	58	354,87		
541					495499,44	1297732,79
	6	25	31	430,71		
542					495927,44	1297780,99
	5	45	4	501,56		
543					496426,48	1297831,25
	3	38	51	349,12		
544					496774,89	1297853,46
	3	34	13	181,94		
545					496956,48	1297864,79
	3	22	46	65,31		
546					497021,68	1297868,64
	240	14	6	45,91		
547					496998,89	1297828,79
	229	39	30	34,48		
548					496976,57	1297802,51
	248	21	25	32,94		
549					496964,42	1297771,89
	266	36	7	7,42		
550					496963,98	1297764,48
	332	57	15	11,19		
551					496973,95	1297759,39
	314	41	46	12,00		
552					496982,39	1297750,86
	268	20	37	8,30		
553					496982,15	1297742,56
	237	38	18	8,01		
554					496977,86	1297735,79
	281	47	53	3,91		
555					496978,66	1297731,96
	314	20	2	10,95		
556					496986,31	1297724,13
	342	6	21	17,09		
557					497002,57	1297718,88
	4	44	8	16,96		
558					497019,47	1297720,28
	28	42	12	35,96		
559					497051,01	1297737,55
	14	57	58	22,27		
560					497072,52	1297743,30
	352	59	47	35,10		
561					497107,36	1297739,02
	337	22	19	21,49		
562					497127,20	1297730,75

Название (номер) межевого знака	Дир. Угол (град. мин. сек.)			Проложение	X Координата	Y Координата
	320	7	0	26,40		
563					497147,46	1297713,82
	291	52	43	23,43		
564					497156,19	1297692,08
	277	59	19	24,61		
565					497159,61	1297667,71
	296	14	32	36,52		
566					497175,76	1297634,95
	280	37	32	30,37		
567					497181,36	1297605,10
	263	53	25	31,57		
568					497178,00	1297573,71
	273	19	23	23,98		
569					497179,39	1297549,77
	289	47	34	18,01		
570					497185,49	1297532,82
	303	24	40	30,76		
571					497202,43	1297507,14
	316	4	36	54,19		
572					497241,46	1297469,55
	315	31	49	99,34		
573					497312,35	1297399,96
	308	42	50	94,54		
574					497371,48	1297326,19
	298	31	11	40,25		
575					497390,70	1297290,82
	298	17	19	41,19		
576					497410,22	1297254,55
	307	1	42	82,40		
577					497459,84	1297188,77
	300	51	5	41,11		
578					497480,92	1297153,48
	322	6	2	47,19		
579					497518,16	1297124,49
	317	9	13	49,67		
580					497554,58	1297090,71
	306	32	26	57,05		
581					497588,55	1297044,87
	316	12	53	54,37		
582					497627,80	1297007,25
	322	9	39	85,26		
583					497695,13	1296954,95
	349	11	17	40,62		
584					497735,03	1296947,33
	336	36	43	29,37		
585					497761,99	1296935,67
	321	47	55	36,50		

Название (номер) межевого знака	Дир. Угол (град. мин. сек.)			Проложение	X Координата	Y Координата
586					497790,67	1296913,10
	341	1	42	41,53		
587					497829,94	1296899,60
	315	3	27	70,43		
588					497879,79	1296849,85
	329	45	45	15,29		
589					497893,00	1296842,15
	297	25	26	48,64		
590					497915,40	1296798,98
	318	38	2	37,38		
591					497943,45	1296774,28
	315	10	41	52,33		
592					497980,57	1296737,39
	324	56	4	46,68		
593					498018,78	1296710,57
	349	27	27	46,13		
594					498064,13	1296702,13
	117	26	3	20,64		
595					498054,62	1296720,45
	71	16	34	20,06		
596					498061,06	1296739,45
	103	22	26	7,13		
597					498059,41	1296746,39
	72	20	13	26,76		
598					498067,53	1296771,89
	55	39	22	27,23		
599					498082,89	1296794,37
	35	11	31	24,66		
600					498103,04	1296808,58
	46	46	59	15,00		
601					498113,31	1296819,51
	62	14	52	29,14		
602					498126,88	1296845,30
	69	5	18	35,27		
603					498139,47	1296878,25
	33	58	43	25,34		
604					498160,48	1296892,41
	315	41	25	8,22		
605					498166,36	1296886,67
	306	5	28	52,10		
606					498197,05	1296844,57
	307	24	1	171,52		
607					498301,23	1296708,31
	298	57	37	191,66		
608					498394,03	1296540,62
	245	48	42	291,94		
609					498274,41	1296274,31

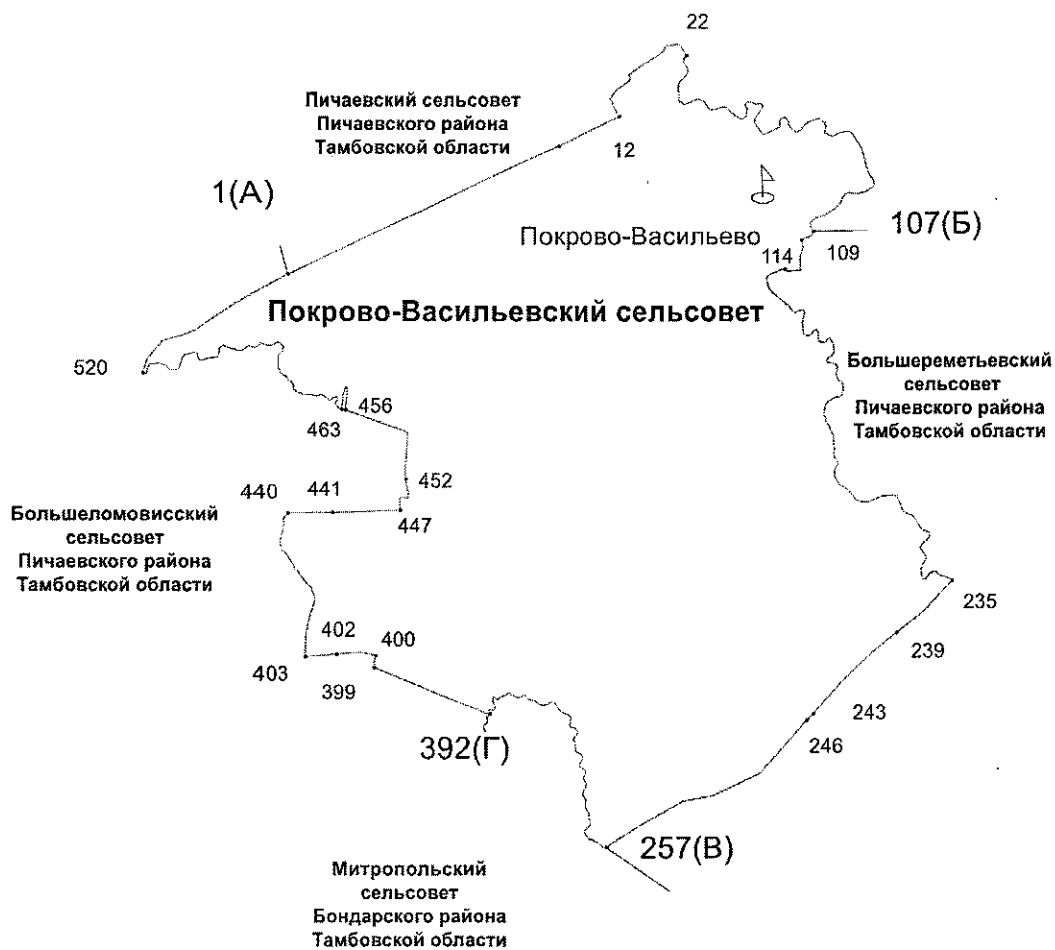
Название (номер) межевого знака	Дир. Угол (град. мин. сек.)			Проложение	X Координата	Y Координата
	303	1	50	14,46		
610					498282,29	1296262,19
	309	19	6	126,92		
611					498362,71	1296164,00
	308	44	37	157,93		
612					498461,55	1296040,82
	259	48	4	59,98		
613					498450,93	1295981,79
	326	35	38	11,75		
614					498460,74	1295975,32
	343	7	14	51,14		
615					498509,68	1295960,47
	356	54	26	24,47		
616					498534,11	1295959,15
	349	29	16	37,33		
617					498570,81	1295952,34
	343	0	16	57,03		
618					498625,35	1295935,67
	341	30	59	52,17		
619					498674,83	1295919,13
	358	2	3	32,94		
620					498707,75	1295918,00
	17	51	0	36,24		
621					498742,25	1295929,11
	10	37	8	46,18		
622					498787,64	1295937,62
	354	12	2	40,38		
623					498827,81	1295933,54
	338	39	26	26,68		
624					498852,66	1295923,83
	329	22	22	101,89		
625					498940,34	1295871,92
	337	32	58	81,96		
626					499016,09	1295840,62
	333	54	37	39,36		
627					499051,44	1295823,31
	355	55	44	39,58		
628					499090,92	1295820,50
	10	34	7	47,00		
629					499137,12	1295829,12
	5	49	52	22,25		
630					499159,25	1295831,38
	358	0	53	78,81		
631					499238,01	1295828,65
	5	33	7	42,79		
632					499280,60	1295832,79
	13	23	39	29,87		

Название (номер) межевого знака	Дир. Угол (град. мин. сек.)			Проложение	X Координата	Y Координата
633					499309,66	1295839,71
	24	4	32	42,73		
634					499348,67	1295857,14
	33	14	57	29,20		
635					499373,09	1295873,15
	15	47	25	27,41		
636					499399,47	1295880,61
	3	20	13	35,39		
637					499434,80	1295882,67
	29	45	18	28,45		
638					499459,50	1295896,79
	13	5	25	17,48		
639					499476,53	1295900,75
	351	19	25	24,93		
640					499501,17	1295896,99
	1	48	17	27,94		
641					499529,10	1295897,87
	17	50	22	26,47		
642					499554,30	1295905,98
	348	11	4	17,34		
643					499571,27	1295902,43
	312	18	23	12,94		
644					499579,98	1295892,86
	319	58	32	24,13		
645					499598,46	1295877,34
	344	58	17	23,52		
646					499621,18	1295871,24
	87	53	16	181,51		
647					499627,87	1296052,63
	93	14	52	376,66		
648					499606,53	1296428,69
	98	20	33	107,93		
649					499590,87	1296535,48
	123	41	24	9,09		
650					499585,83	1296543,04
	10	5	27	44,06		
651					499629,21	1296550,76
	2	30	8	7,79		
652					499636,99	1296551,10
	3	15	54	345,90		
653					499982,33	1296570,80
	343	17	11	11,37		
654					499993,22	1296567,53
	3	47	50	267,88		
655					500260,51	1296585,27
	4	34	41	583,19		
656					500841,84	1296631,82

Название (номер) межевого знака	Дир. Угол (град. мин. сек.)			Проложение	X Координата	Y Координата
	3	36	46			
				439,26		
657					501280,23	1296659,50
	4	3	8	421,00		
658					501700,18	1296689,25
	6	52	57	320,86		
659					502018,73	1296727,70
	6	53	29	79,68		
660					502097,83	1296737,26
	4	19	20	388,10		
661					502484,83	1296766,51
	108	8	33	770,41		
662					502244,94	1297498,62
	2	47	3	426,99		
663					502671,43	1297519,36
	2	49	55	563,68		
664					503234,42	1297547,21
	4	26	57	329,11		
665					503562,54	1297572,74
	116	24	56	102,75		
666					503516,83	1297664,76
	115	21	47	173,13		
667					503442,67	1297821,20
	106	37	19	87,96		
668					503417,51	1297905,48
	78	12	59	94,65		
669					503436,84	1297998,14
	74	30	12	127,33		
670					503470,86	1298120,84
	82	49	28	129,45		
671					503487,03	1298249,28
	84	58	20	207,78		
672					503505,24	1298456,26
	49	33	32	41,10		
673					503531,90	1298487,54
	11	36	17	46,13		
674					503577,09	1298496,82
	58	28	50	48,11		
675					503602,24	1298537,83
	65	23	49	71,84		
676					503632,15	1298603,15
	82	29	32	57,55		
677					503639,67	1298660,21
	55	43	45	158,46		
678					503728,90	1298791,16
	55	31	59	165,87		
679					503822,77	1298927,91
	54	19	18	111,28		

Название (номер) межевого знака	Дир. Угол (град. мин. сек.)			Проложение	X Координата	Y Координата
680					503887,67	1299018,30
	64	5	39	135,27		
681					503946,77	1299139,98
	58	12	14	67,89		
682					503982,54	1299197,68
	36	40	40	42,36		
683					504016,51	1299222,98
	12	15	53	47,55		
684					504062,97	1299233,08
	8	17	10	56,14		
685					504118,52	1299241,17
	8	48	33	72,68		
686					504190,34	1299252,30
	12	0	24	94,03		
687					504282,31	1299271,86
	17	19	7	75,31		
688					504354,21	1299294,28
	49	0	46	76,99		
689					504404,71	1299352,40
	62	46	43	155,78		
690					504475,97	1299490,93
	75	15	12	136,91		
691					504510,82	1299623,33
	52	44	20	120,72		
692					504583,91	1299719,41
	74	30	46	1083,01		
693					504873,10	1300763,10

**Схема границ
муниципального образования-
Покрово-Васильевский сельсовет
Пичаевского района Тамбовской области**



**Описание границ
муниципального образования - Покрово-Васильевский сельсовет
Пичаевского района Тамбовской области**

I. Участок границы с муниципальным образованием - Пичаевский сельсовет Пичаевского района Тамбовской области (от А до Б)

Граница с муниципальным образованием — Пичаевский сельсовет проходит:

- от т.1(А) до т.12 по юго-восточной стороне автодороги;
- от т.12 до т.22 по северной границе приусадебных земель н.п. Васильево;
- от т.22 до т.107(Б) по середине р. Кашма.

**II. Участок границы с муниципальным образованием —
Большешереметьевский сельсовет Пичаевского района Тамбовской
области (от Б до В)**

Граница с муниципальным образованием — Большешереметьевский сельсовет проходит:

- от т.107(Б) до т.109 по середине р. Кашма;
- от т.109 до т.114 по меже;
- от т.114 до т.235 по середине р. Кашма;
- от т.235 до т.239 по границе пастбищного участка;
- от т.239 до т.243 по юго-восточной стороне лесополосы;
- от т.243 до т.246 пересекая автодорогу «Тамбов-Пенза»;
- от т.246 до т.257(В) по юго-восточной стороне лесополосы.

**III. Участок границы с муниципальным образованием —
Митропольский сельсовет Бондарского района Тамбовской области (от В
до Г)**

Граница с муниципальным образованием — Митропольский сельсовет Бондарского района проходит:

- от т.257(В) до т.392(Г) по середине р. Шача.

**IV. Участок границы с муниципальным образованием —
Большеломовисский сельсовет Пичаевского района Тамбовской области
(от Г до А)**

Граница с муниципальным образованием — Большеломовисский сельсовет проходит:

- от т.392 (Г) до т.399 по юго-западной стороне лесополосы;
- от т.399 до т.400 по западной стороне полевой дороги;
- от т.400 до т.402 по южной стороне лесополосы;
- от т.402 до т.403 по южной стороне полевой дороги;
- от т.403 до т.440 по ручью;
- от т.440 до т.441 по южной стороне лесополосы;
- от т.441 до т.447 по северной стороне полевой дороги;
- от т.447 до т.452 по меже;
- от т.452 до т.456 по середине пруда;
- от т.456 до т.463 по основанию плотины;
- от т.463 до т.520 по середине р. Шача;

- от т.520 до т.1(А) от середины р. Шача по меже.

**Каталог координат
характерных точек границ муниципального образования -
Покрово-Васильевский сельсовет Пичаевского района Тамбовской области**

Название (номер) межевого знака	Дирекционные углы (град. мин. сек.)	Длина линии(м)	X координата	Y координата
1			482068,27	1294851,66
	64° 18' 40"	66,39		
2			482097,05	1294911,49
	64° 18' 38"	679,2		
3			482391,48	1295523,56
	64° 18' 39"	63,78		
4			482419,13	1295581,04
	64° 18' 35"	849,4		
5			482787,35	1296346,48
	65° 53' 53"	286,37		
6			482904,29	1296607,88
	63° 49' 30"	228,56		
7			483005,11	1296813
	63° 44' 31"	675,82		
8			483304,1	1297419,08
	64° 06' 59"	217,69		
9			483399,13	1297614,93
	64° 31' 52"	514,72		
10			483620,47	1298079,63
	66° 16' 17"	345,57		
11			483759,53	1298395,99
	63° 54' 02"	892,99		
12			484152,38	1299197,92
	334° 26' 39"	261,76		
13			484388,53	1299085
	36° 02' 43"	132,56		
14			484495,71	1299163
	52° 16' 20"	244,61		
15			484645,39	1299356,47
	328° 05' 14"	62,24		
16			484698,22	1299323,57
	54° 26' 09"	236,53		
17			484835,79	1299515,98
	57° 41' 38"	298,46		
18			484995,3	1299768,24
	27° 24' 17"	111,09		
19			485093,92	1299819,37
	95° 35' 01"	62,9		
20			485087,8	1299881,97
	76° 24' 25"	105,01		
21			485112,48	1299984,04
	144° 19' 00"	179,56		

Название (номер) межевого знака	Дирекционные углы (град. мин. сек.)	Длина линии(м)	X координата	Y координата
22			484966,63	1300088,78
	230° 52' 24"	19,56		
23			484954,29	1300073,61
	211° 22' 44"	38,58		
24			484921,35	1300053,52
	181° 44' 26"	57,29		
25			484864,09	1300051,78
	140° 06' 59"	61,13		
26			484817,18	1300090,98
	162° 32' 37"	49,44		
27			484770,02	1300105,81
	185° 15' 26"	56,21		
28			484714,05	1300100,66
	222° 03' 41"	99,44		
29			484640,22	1300034,04
	227° 24' 57"	57,87		
30			484601,06	1299991,43
	191° 40' 04"	67,49		
31			484534,96	1299977,78
	175° 02' 28"	160,34		
32			484375,22	1299991,64
	137° 27' 31"	76,15		
33			484319,11	1300043,13
	110° 38' 27"	27,69		
34			484309,35	1300069,04
	67° 46' 20"	178,94		
35			484377,04	1300234,68
	101° 58' 55"	82,27		
36			484359,96	1300315,16
	133° 35' 35"	36		
37			484335,14	1300341,23
	152° 26' 27"	93,31		
38			484252,42	1300384,4
	105° 08' 37"	58,11		
39			484237,24	1300440,49
	70° 28' 20"	106,11		
40			484272,71	1300540,5
	86° 13' 12"	64,62		
41			484276,97	1300604,98
	132° 33' 24"	173,99		
42			484159,3	1300733,14
	118° 39' 23"	95,34		
43			484113,58	1300816,8
	85° 11' 34"	29,47		
44			484116,05	1300846,17

Название (номер межевого знака)	Дирекционные углы (град. мин. сек.)	Длина линии(м)	X координата	Y координата
	42° 48' 56"	55,28		
45			484156,6	1300883,74
	5° 48' 59"	108,94		
46			484264,98	1300894,78
	327° 08' 23"	39,64		
47			484298,28	1300873,27
	5° 20' 12"	13,87		
48			484312,09	1300874,56
	28° 36' 58"	24,24		
49			484333,37	1300886,17
	75° 48' 24"	44,25		
50			484344,22	1300929,07
	106° 55' 00"	50		
51			484329,67	1300976,91
	106° 31' 28"	49,89		
52			484315,48	1301024,74
	76° 20' 58"	34,96		
53			484323,73	1301058,71
	111° 11' 08"	32,82		
54			484311,87	1301089,31
	149° 30' 42"	16,54		
55			484297,62	1301097,7
	177° 04' 56"	26,91		
56			484270,74	1301099,07
	203° 12' 25"	26,65		
57			484246,25	1301088,57
	215° 03' 05"	78,09		
58			484182,32	1301043,72
	211° 04' 44"	68,25		
59			484123,87	1301008,49
	201° 47' 35"	50,8		
60			484076,7	1300989,63
	151° 25' 51"	39,77		
61			484041,77	1301008,65
	142° 35' 52"	158,03		
62			483916,23	1301104,64
	99° 17' 23"	22,92		
63			483912,53	1301127,26
	62° 35' 50"	79,52		
64			483949,13	1301197,86
	56° 21' 40"	34,21		
65			483968,08	1301226,34
	66° 01' 34"	97,63		
66			484007,75	1301315,55
	19° 41' 55"	30,97		

Название (номер) межевого знака	Дирекционные углы (град. мин. сек.)	Длина линии(м)	X координата	Y координата
67			484036,91	1301325,99
	4° 14' 28"	59,36		
68			484096,11	1301330,38
	37° 51' 19"	51,28		
69			484136,6	1301361,85
	72° 55' 32"	32,9		
70			484146,26	1301393,3
	142° 42' 19"	66,61		
71			484093,27	1301433,66
	164° 19' 46"	53,83		
72			484041,44	1301448,2
	142° 04' 52"	75,71		
73			483981,71	1301494,73
	127° 34' 18"	68,42		
74			483939,99	1301548,96
	61° 56' 33"	63,02		
75			483969,63	1301604,57
	36° 58' 10"	86,4		
76			484038,66	1301656,53
	51° 30' 20"	73,58		
77			484084,46	1301714,12
	73° 18' 33"	132,06		
78			484122,39	1301840,62
	119° 56' 15"	87,43		
79			484078,76	1301916,38
	162° 03' 48"	57,83		
80			484023,74	1301934,19
	190° 26' 29"	97,17		
81			483928,18	1301916,58
	107° 29' 22"	119,96		
82			483892,13	1302030,99
	62° 05' 39"	76,64		
83			483928	1302098,72
	73° 54' 19"	83,33		
84			483951,1	1302178,78
	94° 59' 03"	80,69		
85			483944,09	1302259,16
	136° 54' 08"	69,02		
86			483893,69	1302306,32
	148° 58' 01"	215,33		
87			483709,18	1302417,33
	165° 51' 50"	132,01		
88			483581,17	1302449,57
	168° 14' 29"	89,16		
89			483493,88	1302467,74

Название (номер) межевого знака	Дирекционные углы (град. мин. сек.)	Длина линии(м)	X координата	Y координата
	156° 38' 00"	129,85		
90			483374,68	1302519,24
	139° 16' 07"	71,25		
91			483320,69	1302565,73
	166° 39' 38"	74,98		
92			483247,73	1302583,03
	211° 22' 48"	20,3		
93			483230,4	1302572,46
	236° 32' 13"	120,35		
94			483164,04	1302472,06
	254° 12' 35"	119,25		
95			483131,59	1302357,31
	274° 02' 52"	132,03		
96			483140,91	1302225,61
	238° 02' 47"	38,62		
97			483120,47	1302192,84
	216° 33' 14"	67,06		
98			483066,6	1302152,9
	203° 58' 26"	55,99		
99			483015,44	1302130,15
	220° 08' 36"	68,65		
100			482962,96	1302085,89
	232° 44' 10"	90,72		
101			482908,03	1302013,69
	237° 31' 30"	111,45		
102			482848,19	1301919,67
	253° 46' 47"	123,97		
103			482813,56	1301800,63
	232° 56' 56"	66,42		
104			482773,54	1301747,62
	217° 14' 48"	36,79		
105			482744,25	1301725,35
	175° 31' 35"	63,97		
106			482680,47	1301730,34
	140° 36' 56"	59,76		
107			482634,28	1301768,26
	203° 44' 47"	63,3		
108			482576,34	1301742,77
	246° 55' 11"	144,87		
109			482519,55	1301609,5
	166° 28' 28"	94,15		
110			482428,01	1301631,52
	199° 31' 22"	135,26		
111			482300,53	1301586,32
	175° 32' 35"	179		

Название (номер) межевого знака	Дирекционные углы (град. мин. сек.)	Длина линии(м)	X координата	Y координата
112			482122,07	1301600,23
	264° 07' 04"	192,22		
113			482102,37	1301409,02
	325° 29' 01"	45		
114			482139,45	1301383,52
	260° 50' 02"	23,85		
115			482135,65	1301359,97
	247° 41' 20"	194,5		
116			482061,81	1301180,03
	223° 51' 47"	32,79		
117			482038,17	1301157,31
	185° 45' 41"	46,12		
118			481992,28	1301152,68
	173° 06' 24"	84,98		
119			481907,91	1301162,88
	149° 57' 00"	74,97		
120			481843,02	1301200,42
	126° 22' 58"	65,65		
121			481804,08	1301253,27
	131° 03' 04"	45,18		
122			481774,41	1301287,34
	130° 22' 55"	132,35		
123			481688,66	1301388,16
	129° 28' 40"	76,57		
124			481639,98	1301447,26
	143° 07' 43"	81,11		
125			481575,09	1301495,93
	118° 16' 02"	31,31		
126			481560,26	1301523,51
	67° 49' 36"	92,1		
127			481595,02	1301608,8
	103° 29' 18"	23,84		
128			481589,46	1301631,98
	146° 18' 17"	30,08		
129			481564,43	1301648,67
	193° 18' 50"	142,91		
130			481425,36	1301615,76
	175° 49' 47"	63,67		
131			481361,86	1301620,39
	168° 45' 18"	83,18		
132			481280,28	1301636,61
	126° 57' 41"	56,28		
133			481246,44	1301681,58
	68° 21' 23"	45,87		
134			481263,36	1301724,22

Название (номер) межевого знака	Дирекционные углы (град. мин. сек.)	Длина линии(м)	X координата	Y координата
	36° 40' 39"	67,9		
135			481317,82	1301764,78
	75° 34' 44"	41,88		
136			481328,25	1301805,34
	134° 59' 04"	26,23		
137			481309,71	1301823,89
	177° 27' 30"	104,4		
138			481205,41	1301828,52
	162° 12' 46"	31,88		
139			481175,05	1301838,26
	118° 37' 01"	34,85		
140			481158,36	1301868,85
	81° 39' 46"	54,34		
141			481166,24	1301922,62
	38° 43' 48"	60,02		
142			481213,06	1301960,17
	93° 27' 39"	30,65		
143			481211,21	1301990,76
	154° 52' 40"	74,24		
144			481143,99	1302022,28
	170° 00' 25"	106,84		
145			481038,77	1302040,82
	196° 25' 32"	37,7		
146			481002,61	1302030,16
	234° 11' 06"	100,6		
147			480943,74	1301948,58
	200° 34' 07"	31,68		
148			480914,08	1301937,45
	158° 22' 31"	28,93		
149			480887,19	1301948,11
	93° 57' 53"	93,86		
150			480880,7	1302041,75
	125° 21' 16"	35,24		
151			480860,31	1302070,49
	168° 41' 14"	37,82		
152			480823,22	1302077,91
	188° 54' 30"	77,88		
153			480746,28	1302065,85
	175° 29' 36"	59,05		
154			480687,41	1302070,49
	145° 03' 45"	41,28		
155			480653,57	1302094,13
	121° 36' 17"	42,46		
156			480631,32	1302130,29
	140° 17' 44"	35,55		

Название (номер) межевого знака	Дирекционные углы (град. мин. сек.)	Длина линии(м)	X координата	Y координата
157			480603,97	1302153
	175° 40' 36"	55,32		
158			480548,81	1302157,17
	178° 30' 28"	35,71		
159			480513,11	1302158,1
	197° 15' 25"	49,99		
160			480465,37	1302143,27
	231° 28' 58"	32		
161			480445,44	1302118,23
	258° 10' 23"	61,09		
162			480432,92	1302058,44
	246° 24' 54"	71,83		
163			480404,18	1301992,61
	231° 28' 18"	63,99		
164			480364,32	1301942,55
	205° 10' 00"	42,52		
165			480325,84	1301924,47
	193° 26' 25"	43,84		
166			480283,2	1301914,28
	186° 12' 11"	85,79		
167			480197,91	1301905,01
	167° 50' 56"	53,3		
168			480145,8	1301916,23
	166° 30' 33"	41,28		
169			480105,66	1301925,86
	146° 32' 06"	96,68		
170			480025,01	1301979,17
	157° 44' 31"	113,21		
171			479920,24	1302022,05
	173° 30' 56"	102,63		
172			479818,27	1302033,64
	175° 23' 34"	72,08		
173			479746,42	1302039,43
	184° 38' 25"	74,41		
174			479672,25	1302033,41
	172° 18' 25"	51,92		
175			479620,8	1302040,36
	141° 37' 19"	59,72		
176			479573,98	1302077,44
	172° 21' 12"	31,34		
177			479542,92	1302081,61
	203° 14' 00"	99,88		
178			479451,14	1302042,21
	188° 54' 26"	47,86		
179			479403,86	1302034,8

Название (номер) межевого знака	Дирекционные углы (град. мин. сек.)	Длина линии(м)	X координата	Y координата
	166° 11' 55"	27,21		
180			479377,44	1302041,29
	143° 00' 40"	42,37		
181			479343,6	1302066,78
	166° 08' 21"	34,85		
182			479309,76	1302075,13
	142° 18' 19"	51,55		
183			479268,97	1302106,65
	119° 35' 15"	82,61		
184			479228,18	1302178,49
	129° 24' 57"	60,6		
185			479189,7	1302225,31
	143° 07' 43"	81,11		
186			479124,81	1302273,98
	138° 43' 29"	55,51		
187			479083,09	1302310,6
	133° 49' 38"	32,13		
188			479060,84	1302333,78
	118° 59' 47"	39,22		
189			479041,83	1302368,08
	96° 52' 14"	27,08		
190			479038,59	1302394,97
	94° 21' 33"	48,81		
191			479034,88	1302443,64
	85° 59' 42"	43,53		
192			479037,92	1302487,06
	66° 23' 42"	69,97		
193			479065,94	1302551,18
	63° 03' 38"	95,16		
194			479109,05	1302636,01
	81° 03' 26"	92,44		
195			479123,42	1302727,33
	92° 39' 12"	50,11		
196			479121,1	1302777,39
	80° 37' 40"	51,21		
197			479129,44	1302827,92
	114° 11' 47"	35,06		
198			479115,07	1302859,9
	144° 42' 45"	60,19		
199			479065,94	1302894,67
	164° 46' 52"	65,33		
200			479002,9	1302911,82
	149° 49' 21"	90,36		
201			478924,79	1302957,24
	135° 00' 00"	59		

Название (номер) межевого знака	Дирекционные углы (град. мин. сек.)	Длина линии(м)	X координата	Y координата
202			478883,07	1302998,96
	112° 18' 08"	48,85		
203			478864,53	1303044,16
	110° 36' 35"	34,91		
204			478852,24	1303076,84
	143° 18' 41"	88,44		
205			478781,32	1303129,68
	147° 03' 35"	117,64		
206			478682,59	1303193,65
	122° 36' 57"	41,28		
207			478660,34	1303228,42
	107° 46' 35"	37,96		
208			478648,75	1303264,57
	130° 28' 04"	31,68		
209			478628,19	1303288,67
	145° 28' 22"	20,5		
210			478611,3	1303300,29
	168° 41' 24"	13,77		
211			478597,8	1303302,99
	187° 20' 58"	25,33		
212			478572,68	1303299,75
	212° 27' 24"	27,45		
213			478549,52	1303285,02
	229° 43' 01"	62,51		
214			478509,1	1303237,33
	225° 55' 43"	71,12		
215			478459,63	1303186,23
	203° 20' 03"	22,22		
216			478439,23	1303177,43
	181° 34' 11"	17,16		
217			478422,08	1303176,96
	147° 33' 50"	52,73		
218			478377,58	1303205,24
	133° 19' 57"	33,78		
219			478354,4	1303229,81
	149° 47' 32"	42,37		
220			478317,78	1303251,13
	169° 13' 10"	29,72		
221			478288,58	1303256,69
	196° 46' 16"	30,5		
222			478259,38	1303247,89
	216° 49' 36"	63,41		
223			478208,62	1303209,88
	201° 02' 24"	64,56		
224			478148,36	1303186,7

Название (номер) межевого знака	Дирекционные углы (град. мин. сек.)	Длина линии(м)	X координата	Y координата
	178° 41' 48"	51		
225			478097,37	1303187,86
	172° 33' 21"	66,15		
226			478031,78	1303196,43
	137° 39' 24"	28,22		
227			478010,92	1303215,44
	94° 46' 08"	27,91		
228			478008,6	1303243,25
	40° 03' 37"	106,59		
229			478090,18	1303311,85
	53° 00' 56"	47,01		
230			478118,46	1303349,4
	92° 29' 17"	32,02		
231			478117,07	1303381,39
	139° 20' 52"	47,66		
232			478080,91	1303412,44
	123° 22' 40"	24,43		
233			478067,47	1303432,84
	110° 21' 01"	166,61		
234			478009,53	1303589,05
	149° 24' 34"	11,85		
235			477999,33	1303595,08
	195° 49' 43"	8,76		
236			477990,9	1303592,69
	222° 46' 12"	106,68		
237			477912,59	1303520,25
	222° 19' 39"	421,43		
238			477601,02	1303236,47
	231° 11' 17"	481,17		
239			477299,44	1302861,54
	232° 07' 32"	278,47		
240			477128,48	1302641,73
	228° 47' 19"	331,01		
241			476910,4	1302392,72
	226° 04' 12"	378,26		
242			476647,97	1302120,3
	221° 41' 45"	552,95		
243			476235,09	1301752,49
	223° 59' 03"	67,4		
244			476186,59	1301705,68
	220° 53' 44"	32,31		
245			476162,17	1301684,53
	224° 37' 14"	20,29		
246			476147,73	1301670,28
	221° 34' 34"	317,19		

Название (номер) межевого знака	Дирекционные углы (град. мин. сек.)	Длина линии(м)	X координата	Y координата
247			475910,45	1301459,79
	222° 15' 42"	625,77		
248			475447,33	1301038,95
	244° 48' 23"	440,19		
249			475259,95	1300640,63
	244° 19' 18"	236,06		
250			475157,66	1300427,88
	259° 12' 14"	413,48		
251			475080,21	1300021,72
	240° 35' 49"	266,1		
252			474949,57	1299789,9
	240° 35' 53"	304,68		
253			474799,99	1299524,46
	237° 43' 35"	538,45		
254			474512,48	1299069,2
	237° 43' 37"	51,26		
255			474485,11	1299025,86
	241° 31' 03"	17,51		
256			474476,76	1299010,47
	207° 13' 39"	3,87		
257			474473,32	1299008,7
	267° 03' 54"	46,09		
258			474470,96	1298962,67
	316° 09' 17"	44,56		
259			474503,1	1298931,8
	313° 59' 07"	37,14		
260			474528,89	1298905,08
	297° 22' 32"	95,17		
261			474572,65	1298820,57
	292° 02' 56"	15,9		
262			474578,62	1298805,83
	273° 04' 17"	12,32		
263			474579,28	1298793,53
	312° 23' 56"	12,93		
264			474588	1298783,98
	333° 26' 06"	16,79		
265			474603,02	1298776,47
	333° 05' 52"	17,48		
266			474618,61	1298768,56
	288° 00' 20"	9,71		
267			474621,61	1298759,33
	302° 19' 55"	10,41		
268			474627,18	1298750,53
	310° 50' 27"	19,21		
269			474639,74	1298736

Название (номер) межевого знака	Дирекционные углы (град. мин. сек.)	Длина линии(м)	X координата	Y координата
	345° 42' 10"	25,03		
270			474663,99	1298729,82
	0° 22' 13"	20,11		
271			474684,1	1298729,95
	13° 46' 33"	14,4		
272			474698,09	1298733,38
	46° 23' 09"	31,57		
273			474719,87	1298756,24
	43° 42' 30"	55,21		
274			474759,78	1298794,39
	34° 48' 33"	15,91		
275			474772,84	1298803,47
	7° 38' 35"	35,94		
276			474808,46	1298808,25
	342° 58' 15"	21,79		
277			474829,29	1298801,87
	327° 38' 58"	40,46		
278			474863,47	1298780,22
	351° 47' 38"	21,3		
279			474884,55	1298777,18
	29° 11' 23"	17,29		
280			474899,64	1298785,61
	12° 20' 24"	18,11		
281			474917,33	1298789,48
	325° 55' 58"	24,87		
282			474937,93	1298775,55
	313° 23' 36"	11,6		
283			474945,9	1298767,12
	333° 12' 25"	64,05		
284			475003,07	1298738,25
	5° 58' 01"	25,59		
285			475028,52	1298740,91
	344° 34' 16"	22,85		
286			475050,55	1298734,83
	17° 19' 00"	40,18		
287			475088,91	1298746,79
	348° 22' 48"	32,97		
288			475121,2	1298740,15
	328° 16' 43"	15,18		
289			475134,11	1298732,17
	291° 21' 27"	17,74		
290			475140,57	1298715,65
	309° 31' 21"	19,71		
291			475153,11	1298700,45
	356° 16' 25"	32,16		

Название (номер) межевого знака	Дирекционные углы (град. мин. сек.)	Длина линии(м)	X координата	Y координата
292			475185,2	1298698,36
	13° 02' 29"	46,8		
293			475230,79	1298708,92
	51° 15' 48"	34,87		
294			475252,61	1298736,12
	41° 44' 59"	20,08		
295			475267,59	1298749,49
	8° 49' 52"	37,91		
296			475305,05	1298755,31
	1° 43' 12"	16,66		
297			475321,7	1298755,81
	356° 06' 08"	9,12		
298			475330,8	1298755,19
	317° 34' 35"	29,57		
299			475352,63	1298735,24
	311° 58' 32"	18,23		
300			475364,82	1298721,69
	327° 32' 45"	20,7		
301			475382,29	1298710,58
	356° 41' 50"	12,15		
302			475394,42	1298709,88
	33° 46' 36"	31,17		
303			475420,33	1298727,21
	20° 07' 59"	17,29		
304			475436,56	1298733,16
	11° 59' 20"	21,52		
305			475457,61	1298737,63
	349° 01' 12"	14,65		
306			475471,99	1298734,84
	332° 51' 10"	26,41		
307			475495,49	1298722,79
	304° 45' 13"	12,4		
308			475502,56	1298712,6
	298° 35' 34"	41,46		
309			475522,4	1298676,2
	305° 15' 12"	26,94		
310			475537,95	1298654,2
	324° 44' 11"	10,2		
311			475546,28	1298648,31
	4° 37' 14"	11,3		
312			475557,54	1298649,22
	16° 50' 47"	13,8		
313			475570,75	1298653,22
	23° 20' 28"	29,58		
314			475597,91	1298664,94

Название (номер) межевого знака	Дирекционные углы (град. мин. сек.)	Длина линии(м)	X координата	Y координата
	35° 12' 04"	52,06		
315			475640,45	1298694,95
	2° 55' 03"	29,67		
316			475670,08	1298696,46
	326° 29' 12"	35,08		
317			475699,33	1298677,09
	297° 31' 09"	81,38		
318			475736,93	1298604,92
	347° 28' 05"	38,53		
319			475774,54	1298596,56
	358° 37' 11"	62,69		
320			475837,21	1298595,05
	335° 52' 14"	27,89		
321			475862,66	1298583,65
	327° 28' 51"	31,08		
322			475888,87	1298566,94
	15° 09' 20"	23,22		
323			475911,28	1298573,01
	45° 16' 56"	54,53		
324			475949,65	1298611,76
	29° 31' 50"	26,19		
325			475972,44	1298624,67
	331° 41' 53"	33,64		
326			476002,06	1298608,72
	339° 13' 10"	43,88		
327			476043,09	1298593,15
	282° 05' 41"	21,76		
328			476047,65	1298571,87
	281° 16' 33"	49,51		
329			476057,33	1298523,32
	340° 06' 49"	20,73		
330			476076,82	1298516,27
	10° 22' 32"	23,21		
331			476099,65	1298520,45
	7° 52' 17"	29,13		
332			476128,51	1298524,44
	8° 40' 50"	15,9		
333			476144,23	1298526,84
	28° 31' 25"	20,02		
334			476161,82	1298536,4
	353° 47' 52"	22,49		
335			476184,18	1298533,97
	330° 01' 56"	30,29		
336			476210,42	1298518,84
	295° 37' 43"	36,39		

Название (номер) межевого знака	Дирекционные углы (град. мин. сек.)	Длина линии(м)	X координата	Y координата
337			476226,16	1298486,03
	285° 10' 48"	52,85		
338			476240	1298435,02
	306° 04' 06"	36,03		
339			476261,21	1298405,9
	328° 08' 25"	106,81		
340			476351,93	1298349,52
	312° 18' 48"	38,77		
341			476378,03	1298320,85
	285° 02' 03"	30,49		
342			476385,94	1298291,4
	269° 31' 19"	14,38		
343			476385,82	1298277,02
	238° 01' 13"	37,73		
344			476365,84	1298245,02
	245° 46' 49"	52,9		
345			476344,14	1298196,78
	279° 55' 00"	71,54		
346			476356,46	1298126,31
	312° 52' 59"	79,82		
347			476410,78	1298067,82
	271° 28' 10"	44,45		
348			476411,92	1298023,38
	297° 02' 34"	45,6		
349			476432,65	1297982,77
	303° 28' 44"	27,83		
350			476448	1297959,56
	331° 39' 41"	32,8		
351			476476,87	1297943,99
	304° 28' 33"	9,91		
352			476482,48	1297935,82
	266° 55' 43"	14,93		
353			476481,68	1297920,91
	231° 31' 14"	28,27		
354			476464,09	1297898,78
	242° 10' 47"	18,17		
355			476455,61	1297882,71
	255° 51' 47"	22,11		
356			476450,21	1297861,27
	273° 55' 45"	34,44		
357			476452,57	1297826,91
	305° 15' 54"	21,49		
358			476464,98	1297809,36
	313° 33' 02"	15,09		
359			476475,38	1297798,42

Название (номер) межевого знака	Дирекционные углы (град. мин. сек.)	Длина линии(м)	X координата	Y координата
	289° 42' 07"	8,01		
360			476478,08	1297790,88
	266° 16' 55"	20,66		
361			476476,74	1297770,26
	297° 53' 19"	13,75		
362			476483,17	1297758,11
	327° 08' 39"	9,71		
363			476491,33	1297752,84
	335° 56' 25"	11,36		
364			476501,7	1297748,21
	309° 15' 49"	12,45		
365			476509,58	1297738,57
	260° 57' 59"	13,18		
366			476507,51	1297725,55
	222° 12' 17"	40,74		
367			476477,33	1297698,18
	236° 06' 26"	17,25		
368			476467,71	1297683,86
	260° 14' 46"	35,53		
369			476461,69	1297648,84
	260° 18' 27"	14,73		
370			476459,21	1297634,32
	221° 12' 10"	22,21		
371			476442,5	1297619,69
	217° 00' 55"	29,93		
372			476418,6	1297601,67
	247° 29' 26"	12,77		
373			476413,71	1297589,87
	291° 04' 15"	17,33		
374			476419,94	1297573,7
	323° 49' 52"	36,62		
375			476449,5	1297552,09
	301° 58' 52"	12,56		
376			476456,15	1297541,44
	248° 53' 59"	10,47		
377			476452,38	1297531,67
	194° 34' 13"	11,45		
378			476441,3	1297528,79
	171° 38' 41"	34,55		
379			476407,12	1297533,81
	222° 05' 51"	8,1		
380			476401,11	1297528,38
	159° 46' 33"	50,94		
381			476353,31	1297545,99
	149° 52' 45"	16,44		

Название (номер) межевого знака	Дирекционные углы (град. мин. сек.)	Длина линии(м)	X координата	Y координата
382			476339,09	1297554,24
	161° 39' 27"	19,57		
383			476320,51	1297560,4
	188° 52' 28"	22,43		
384			476298,35	1297556,94
	224° 38' 55"	17,29		
385			476286,05	1297544,79
	259° 44' 12"	14,82		
386			476283,41	1297530,21
	278° 43' 39"	21,15		
387			476286,62	1297509,3
	281° 02' 18"	20,68		
388			476290,58	1297489
	218° 05' 53"	18,48		
389			476276,04	1297477,6
	175° 34' 02"	18,11		
390			476257,98	1297479
	157° 56' 29"	19,86		
391			476239,57	1297486,46
	197° 48' 05"	8,86		
392			476231,13	1297483,75
	289° 31' 10"	47,95		
393			476247,15	1297438,56
	291° 00' 22"	227,19		
394			476328,59	1297226,47
	291° 40' 56"	259,54		
395			476424,48	1296985,29
	292° 07' 20"	270,59		
396			476526,38	1296734,62
	293° 08' 44"	252,91		
397			476625,79	1296502,07
	291° 50' 45"	217,27		
398			476706,64	1296300,4
	291° 52' 57"	359,59		
399			476840,66	1295966,72
	5° 12' 10"	164,1		
400			477004,08	1295981,6
	282° 44' 34"	200,29		
401			477048,26	1295786,24
	265° 12' 27"	312,39		
402			477022,16	1295474,94
	264° 54' 45"	415,34		
403			476985,33	1295061,24
	2° 53' 11"	323,11		
404			477308,03	1295077,51

Название (номер) межевого знака	Дирекционные углы (град. мин. сек.)	Длина линии(м)	X координата	Y координата
	12° 39' 47"	244,73		
405			477546,81	1295131,16
	18° 33' 58"	123,05		
406			477663,46	1295170,34
	13° 48' 05"	52,06		
407			477714,02	1295182,76
	43° 44' 31"	4,83		
408			477717,51	1295186,1
	6° 44' 09"	15,52		
409			477732,92	1295187,92
	3° 31' 59"	43		
410			477775,84	1295190,57
	356° 33' 13"	19,8		
411			477795,6	1295189,38
	333° 27' 51"	35,1		
412			477827	1295173,7
	321° 45' 26"	22,54		
413			477844,7	1295159,75
	337° 06' 13"	20,41		
414			477863,5	1295151,81
	349° 32' 11"	36,12		
415			477899,02	1295145,25
	337° 57' 07"	19,42		
416			477917,02	1295137,96
	316° 06' 57"	56,28		
417			477957,58	1295098,95
	315° 46' 41"	59,88		
418			478000,49	1295057,19
	326° 49' 15"	23,33		
419			478020,02	1295044,42
	321° 38' 04"	60,53		
420			478067,48	1295006,85
	322° 57' 42"	54,42		
421			478110,92	1294974,07
	317° 33' 22"	48,04		
422			478146,37	1294941,65
	323° 52' 30"	28,92		
423			478169,73	1294924,6
	335° 18' 12"	67,76		
424			478231,29	1294896,29
	332° 36' 30"	95,18		
425			478315,8	1294852,5
	325° 44' 15"	31,92		
426			478342,18	1294834,53
	317° 19' 55"	26,59		

Название (номер) межевого знака	Дирекционные углы (град. мин. сек.)	Длина линии(м)	X координата	Y координата
427			478361,73	1294816,51
	309° 30' 03"	52,46		
428			478395,1	1294776,03
	324° 37' 23"	16,58		
429			478408,62	1294766,43
	340° 14' 00"	45,03		
430			478451	1294751,2
	349° 13' 33"	39,85		
431			478490,15	1294743,75
	358° 33' 08"	29,29		
432			478519,43	1294743,01
	7° 51' 14"	43,69		
433			478562,71	1294748,98
	17° 20' 32"	77,43		
434			478636,62	1294772,06
	12° 13' 06"	51,46		
435			478686,91	1294782,95
	8° 47' 59"	17,91		
436			478704,61	1294785,69
	2° 50' 58"	37,42		
437			478741,98	1294787,55
	3° 15' 04"	73		
438			478814,86	1294791,69
	11° 18' 22"	29,48		
439			478843,77	1294797,47
	43° 41' 53"	63,49		
440			478889,67	1294841,33
	88° 59' 01"	585,14		
441			478900,05	1295426,38
	88° 14' 50"	371,08		
442			478911,4	1295797,29
	88° 00' 15"	181,47		
443			478917,72	1295978,65
	87° 24' 55"	99,56		
444			478922,21	1296078,11
	87° 27' 16"	179		
445			478930,16	1296256,93
	93° 33' 21"	34,99		
446			478927,99	1296291,85
	88° 10' 09"	24,41		
447			478928,77	1296316,25
	359° 55' 14"	165,95		
448			479094,72	1296316,02
	90° 43' 21"	99,15		
449			479093,47	1296415,16

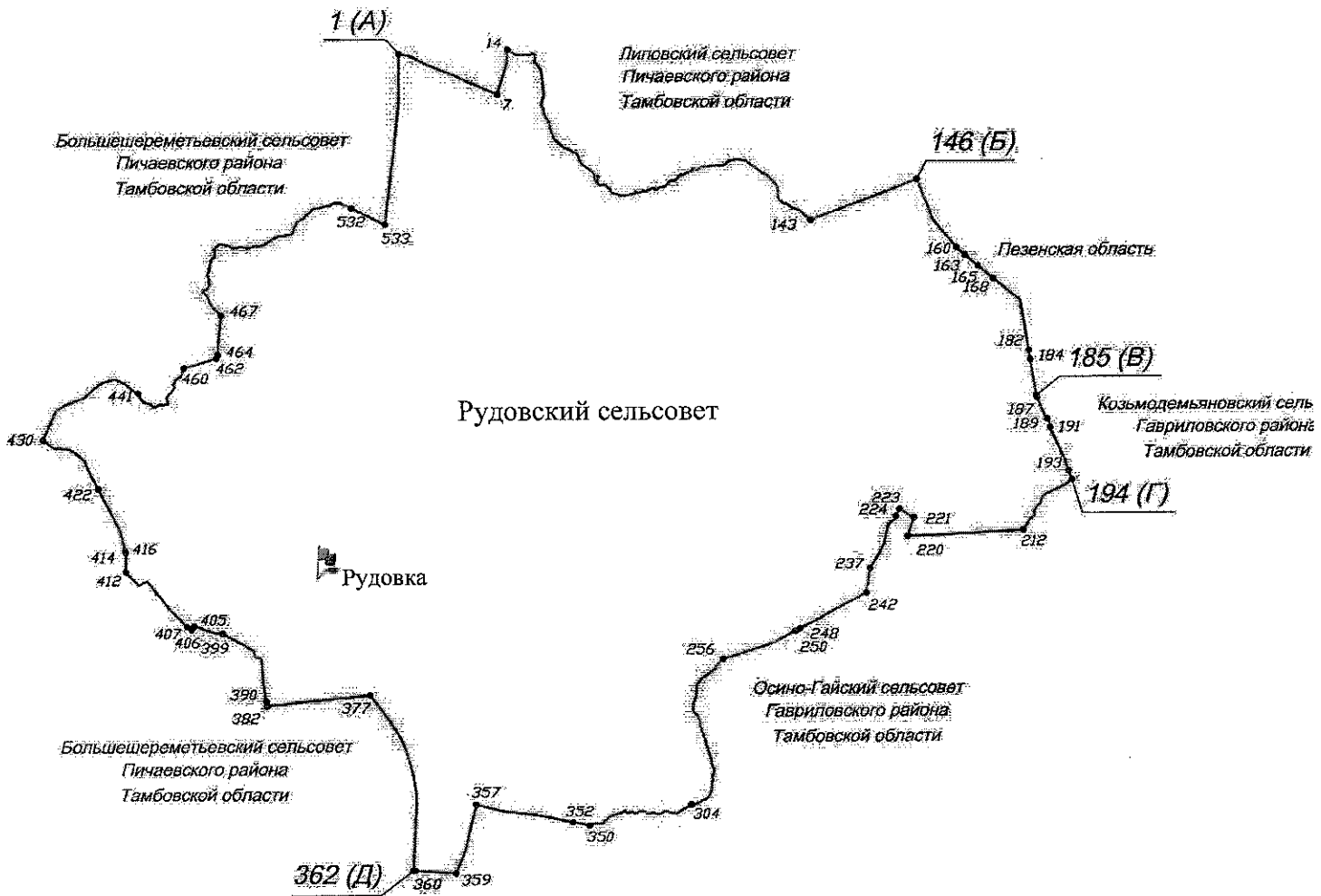
Название (номер) межевого знака	Дирекционные углы (град. мин. сек.)	Длина линии(м)	X координата	Y координата
	183° 30' 38"	1,63		
450			479091,84	1296415,06
	80° 30' 35"	20,26		
451			479095,18	1296435,04
	350° 34' 46"	253,17		
452			479344,94	1296393,6
	354° 22' 41"	147,71		
453			479491,94	1296379,13
	7° 42' 15"	141,73		
454			479632,39	1296398,13
	2° 43' 21"	338,13		
455			479970,14	1296414,19
	290° 01' 44"	869,74		
456			480268,02	1295597,05
	7° 02' 21"	192,9		
457			480459,47	1295620,69
	358° 45' 35"	110,43		
458			480569,87	1295618,3
	276° 59' 20"	12		
459			480571,33	1295606,39
	196° 57' 20"	110,96		
460			480465,19	1295574,03
	187° 19' 48"	179,34		
461			480287,32	1295551,15
	277° 15' 30"	7,99		
462			480288,33	1295543,22
	187° 19' 06"	12,87		
463			480275,56	1295541,58
	298° 17' 27"	43,51		
464			480296,18	1295503,27
	318° 25' 10"	52,04		
465			480335,11	1295468,73
	2° 29' 29"	26,69		
466			480361,77	1295469,89
	40° 45' 34"	44,37		
467			480395,38	1295498,86
	345° 57' 50"	38,22		
468			480432,46	1295489,59
	292° 49' 49"	23,89		
469			480441,73	1295467,57
	228° 48' 35"	49,27		
470			480409,28	1295430,49
	254° 03' 39"	50,62		
471			480395,38	1295381,82
	318° 56' 27"	47,64		

Название (номер) межевого знака	Дирекционные углы (град. мин. сек.)	Длина линии(м)	X координата	Y координата
472			480431,3	1295350,53
	300° 15' 12"	80,5		
473			480471,86	1295280,99
	251° 10' 29"	53,86		
474			480454,48	1295230,01
	268° 05' 21"	34,79		
475			480453,32	1295195,24
	289° 13' 41"	52,77		
476			480470,7	1295145,41
	265° 46' 07"	62,75		
477			480466,07	1295082,83
	278° 17' 45"	56,21		
478			480474,18	1295027,21
	291° 59' 11"	64,99		
479			480498,51	1294966,95
	309° 57' 37"	55,94		
480			480534,44	1294924,07
	351° 52' 12"	65,55		
481			480599,33	1294914,8
	321° 57' 13"	67,69		
482			480652,64	1294873,08
	326° 18' 27"	66,86		
483			480708,27	1294835,99
	287° 44' 38"	60,83		
484			480726,81	1294778,05
	327° 07' 11"	99,89		
485			480810,7	1294723,82
	358° 40' 44"	181,3		
486			480991,95	1294719,64
	48° 54' 11"	86,74		
487			481048,97	1294785,01
	6° 20' 14"	62,96		
488			481111,55	1294791,96
	311° 45' 26"	87		
489			481169,49	1294727,06
	242° 44' 38"	86,03		
490			481130,09	1294650,58
	263° 25' 15"	60,66		
491			481123,14	1294590,32
	288° 40' 31"	94,94		
492			481153,54	1294500,38
	216° 38' 24"	66,77		
493			481099,96	1294460,53
	264° 17' 04"	23,3		
494			481097,64	1294437,35

Название (номер) межевого знака	Дирекционные углы (град. мин. сек.)	Длина линии(м)	X координата	Y координата
	288° 26' 06"	65,97		
495			481118,5	1294374,77
	251° 33' 54"	29,31		
496			481109,23	1294346,96
	226° 28' 12"	63,94		
497			481065,19	1294300,6
	253° 36' 29"	41,07		
498			481053,6	1294261,2
	287° 18' 48"	186,93		
499			481109,23	1294082,74
	296° 33' 54"	41,46		
500			481127,77	1294045,66
	231° 32' 41"	50,31		
501			481096,48	1294006,26
	189° 41' 35"	96,4		
502			481001,46	1293990,03
	215° 32' 22"	39,88		
503			480969,01	1293966,85
	265° 17' 07"	112,78		
504			480959,74	1293854,45
	250° 54' 28"	95,66		
505			480928,45	1293764,05
	284° 02' 10"	33,44		
506			480936,56	1293731,61
	335° 30' 03"	100,61		
507			481028,11	1293689,89
	283° 00' 11"	15,47		
508			481031,59	1293674,82
	258° 00' 22"	133,87		
509			481003,77	1293543,87
	223° 32' 32"	31,96		
510			480980,6	1293521,85
	198° 58' 57"	153,19		
511			480835,74	1293472,02
	227° 43' 16"	51,68		
512			480800,97	1293433,78
	269° 09' 05"	77,65		
513			480799,82	1293356,14
	311° 05' 12"	42,38		
514			480827,67	1293324,2
	311° 07' 47"	42,22		
515			480855,44	1293292,4
	290° 13' 36"	93,86		
516			480887,89	1293204,33
	265° 43' 29"	124,35		

Название (номер) межевого знака	Дирекционные углы (град. мин. сек.)	Длина линии(м)	X координата	Y координата
517			480878,62	1293080,33
	205° 24' 24"	51,32		
518			480832,26	1293058,31
	193° 39' 00"	83,48		
519			480751,14	1293038,61
	283° 19' 47"	48,19		
520			480762,25	1292991,72
	17° 24' 23"	206,49		
521			480959,28	1293053,49
	41° 01' 33"	195,58		
522			481106,83	1293181,87
	42° 11' 10"	47,53		
523			481142,05	1293213,79
	39° 49' 24"	49,22		
524			481179,85	1293245,31
	67° 15' 50"	84,45		
525			481212,49	1293323,2
	77° 52' 09"	153,47		
526			481244,74	1293473,24
	68° 17' 47"	211,3		
527			481322,88	1293669,56
	55° 29' 01"	221,55		
528			481448,42	1293852,11
	55° 58' 31"	226,56		
529			481575,19	1294039,88
	54° 27' 32"	118,84		
530			481644,27	1294136,58
	57° 52' 03"	593,29		
531			481959,83	1294638,99
	62° 58' 59"	238,72		
1			482068,27	1294851,66

**Схема границ
муниципального образования - Рудовский сельсовет
Пичаевского района Тамбовской области**



**Описание границ
муниципального образования - Рудовский сельсовет
Пичаевского района Тамбовской области**

I. Участок границы с муниципальным образованием – Липовский сельсовет Пичаевского района Тамбовской области (от А до Б)

Граница с муниципальным образованием — Липовский сельсовет проходит:

- от т.1(А) до т.7 по суходолу;
- от т.7 до т.14 по восточной стороне пастбища;
- от т.14 до т.143 по середине ручья Бадин;
- от т.143 до т.146(Б) по северной стороне полезащитной лесополосы.

II. Участок границы с муниципальным образованием — Пензенская область (от Б до В)

Граница с муниципальным образованием — Пензенская область проходит:

- от т.146(Б) до т.160 по северо-восточной стороне лесополосы;
- от т.160 до т.163 по пастбищному участку;
- от т.163 до т.165 по меже;
- от т.165 до т.168 по пастбищному участку;
- от т.168 до т.182 по меже;
- от т.182 до т.184 по пастбищному участку;
- от т.184 до т.185(В) по восточной стороне лесополосы.

III. Участок границы с муниципальным образованием — Козьмодемьяновский сельсовет Гавриловского района Тамбовской области (от В до Г)

Граница с муниципальным образованием — Козьмодемьяновский сельсовет Гавриловского района проходит:

- от т.185(В) до т.187 по пастбищному участку;
- от т.187 до т.189 по меже;
- от т.189 до т.191 по пастбищному участку;
- от т.191 до т.193 по меже;
- от т.193 до т.194(Г) по пастбищному участку.

IV. Участок границы с муниципальным образованием — Осино-Гайский сельсовет Гавриловского района Тамбовской области (от Г до Д)

Граница с муниципальным образованием — Осино-Гайский сельсовет проходит:

- от т.194(Г) до т.212 по балке;
- от т.212 до т.220 по меже;
- от т.220 до т.221 по пастбищному участку;
- от т.221 до т.223 по северо-восточной стороне полевой дороги;
- от т.223 до т.224 по балке;
- от т.224 до т.237 по середине пруда;
- от т.237 до т.242 по середине р. Ира;
- от т.242 до т.248 по юго-восточной стороне лесополосы;
- от т.248 до т.250 пересекая автодорогу;

- от т.250 до т.256 по южной стороне лесополосы;
- от т.256 до т.304 по балке;
- от т.304 до т.350 по середине р. Барсучка;
- от т.350 до т.352 по меже;
- от т.352 до т.357 по северной стороне лесополосы;
- от т.357 до т.359 по северо-западной стороне лесополосы;
- от т.359 до т.360 по северной стороне лесополосы;
- от т.360 до т.362(Д) пересекая автодорогу.

**V. Участок границы с муниципальным образованием —
Большешереметьевский сельсовет Пичаевского района Тамбовской
области (от Д до А)**

Граница с муниципальным образованием — Большешереметьевский сельсовет Пичаевского района проходит:

- от т.362(Д) до т.377 по западной стороне автодороги «Тамбов-Пенза»;
- от т.377 до т.382 по северной стороне лесополосы;
- от т.382 до т.390 пересекая лесополосу;
- от т.390 до т.399 по меже;
- от т.399 до т.405 по середине р. Рудовка;
- от т.405 до т.406 по меже;
- от т.406 до т.407 пересекая р. Рудовка;
- от т.407 до т.412 по северо-восточной стороне лесного массива, пересекая р. Рудовка;
- от т.412 до т.414 по западной стороне лесополосы;
- от т.414 до т.416 пересекая автодорогу «Тамбов-Пенза»;
- от т.416 до т.422 по юго-западной стороне лесополосы;
- от т.422 до т.430 по меже;
- от т.430 до т.441 по болоту ур. Березовый Барак;
- от т.441 до т.460 по ручью;
- от т.460 до т.462 по юго-восточной стороне лесополосы;
- от т.462 до т.464 по восточной стороне полевой дороги;
- от т.464 до т.467 по меже;
- от т.467 до т.532 по ручью;
- от т.532 до т.533 по северо-восточной стороне лесополосы;
- от т.533 до т.1(А) по западной стороне автодороги.

**Каталог координат
характерных точек границ муниципального образования -
Рудовский сельсовет Пичаевского района Тамбовской области**

Название (номер) межевого знака	Дир. Угол (град. мин. сек.)			Проложение м.	X Координата X	Y Координата Y
	гр.	мин.	сек.			
1					481449,09	1311337,01
	95	52	59	17,85		
2					481447,26	1311354,77
	99	52	53	128,08		
3					481425,28	1311480,95
	117	1	50	302,75		
4					481287,69	1311750,63
	115	21	10	465,49		
5					481088,37	1312171,29
	114	17	6	472,90		
6					480893,88	1312602,34
	113	16	12	245,10		
7					480797,05	1312827,50
	21	18	9	24,53		
8					480819,90	1312836,41
	19	24	41	13,36		
9					480832,50	1312840,85
	8	35	21	1,94		
10					480834,42	1312841,14
	17	24	44	493,18		
11					481305,00	1312988,72
	0	6	29	95,43		
12					481400,43	1312988,90
	1	29	8	101,45		
13					481501,85	1312991,53
	30	16	9	12,88		
14					481512,97	1312998,02
	103	33	4	41,82		
15					481503,17	1313038,68
	142	50	4	49,59		
16					481463,65	1313068,64
	118	36	30	85,42		
17					481422,75	1313143,63
	94	31	2	40,38		
18					481419,57	1313183,88
	83	54	9	76,16		
19					481427,66	1313259,61
	98	50	6	63,81		
20					481417,86	1313322,66
	70	6	38	84,21		
21					481446,51	1313401,85
	125	30	0	37,94		

Название (номер) межевого знака	Дир. Угол (град. мин. сек.)			Проложение	X Координата	Y Координата
22					481424,47	1313432,73
	184	21	54	75,81		
23					481348,88	1313426,96
	184	36	28	41,20		
24					481307,81	1313423,65
	139	24	46	35,66		
25					481280,73	1313446,85
	136	38	4	75,37		
26					481225,94	1313498,60
	151	42	49	72,36		
27					481162,22	1313532,89
	172	23	11	69,97		
28					481092,87	1313542,16
	175	50	57	117,16		
29					480976,02	1313550,64
	174	19	8	202,14		
30					480774,87	1313570,65
	201	29	30	110,60		
31					480671,96	1313530,13
	177	28	42	49,55		
32					480622,46	1313532,31
	160	10	43	79,98		
33					480547,22	1313559,43
	170	22	16	54,88		
34					480493,11	1313568,61
	158	10	38	79,36		
35					480419,44	1313598,11
	137	46	56	37,87		
36					480391,39	1313623,56
	157	48	59	84,06		
37					480313,55	1313655,30
	174	17	19	62,70		
38					480251,16	1313661,54
	159	58	0	162,78		
39					480098,21	1313717,26
	142	48	48	84,63		
40					480030,79	1313768,41
	129	7	39	143,48		
41					479940,25	1313879,71
	111	33	33	103,63		
42					479902,17	1313976,09
	125	24	13	47,21		
43					479874,82	1314014,57
	117	55	41	75,77		
44					479839,33	1314081,52
	147	29	8	48,80		
45					479798,18	1314107,75

Название (номер) межевого знака	Дир. Угол (град. мин. сек.)			Проложение	X Координата	Y Координата
	171	28	40	29,76		
46					479768,75	1314112,16
	153	24	59	69,09		
47					479706,96	1314143,08
	147	19	13	40,89		
48					479672,54	1314165,16
	127	21	36	84,19		
49					479621,45	1314232,08
	124	41	22	109,08		
50					479559,37	1314321,77
	148	22	58	57,28		
51					479510,59	1314351,80
	118	5	6	5,40		
52					479508,05	1314356,56
	207	59	52	10,37		
53					479498,89	1314351,69
	114	40	44	14,54		
54					479492,82	1314364,90
	94	14	3	18,96		
55					479491,42	1314383,81
	82	38	9	6,24		
56					479492,22	1314390,00
	58	0	54	11,93		
57					479498,54	1314400,12
	122	47	43	25,76		
58					479484,59	1314421,77
	192	27	15	55,69		
59					479430,21	1314409,76
	295	58	35	48,31		
60					479451,37	1314366,33
	146	57	11	13,59		
61					479439,98	1314373,74
	164	57	34	34,18		
62					479406,97	1314382,61
	142	30	4	86,72		
63					479338,17	1314435,40
	80	10	8	69,75		
64					479350,08	1314504,13
	119	11	40	62,49		
65					479319,60	1314558,68
	141	37	49	40,73		
66					479287,67	1314583,96
	106	4	2	21,97		
67					479281,59	1314605,07
	63	40	58	7,24		
68					479284,80	1314611,56
	182	48	49	20,57		

Название (номер) межевого знака	Дир. Угол (град. мин. сек.)			Проложение	X Координата	Y Координата
69					479264,25	1314610,55
	162	25	48	47,77		
70					479218,71	1314624,97
	104	47	31	160,55		
71					479177,72	1314780,20
	88	52	46	91,03		
72					479179,50	1314871,21
	80	36	30	77,40		
73					479192,13	1314947,57
	79	10	53	34,31		
74					479198,57	1314981,27
	56	46	46	25,04		
75					479212,29	1315002,22
	24	59	36	4,40		
76					479216,28	1315004,08
	6	25	22	22,97		
77					479239,11	1315006,65
	34	5	6	3,62		
78					479242,11	1315008,68
	157	14	34	27,27		
79					479216,96	1315019,23
	110	0	29	11,75		
80					479212,94	1315030,27
	81	1	24	51,01		
81					479220,90	1315080,66
	64	49	47	28,66		
82					479233,09	1315106,60
	88	25	34	46,24		
83					479234,36	1315152,82
	60	24	30	26,43		
84					479247,41	1315175,80
	75	56	39	35,45		
85					479256,02	1315210,19
	60	34	34	38,29		
86					479274,83	1315243,54
	73	45	22	29,28		
87					479283,02	1315271,65
	112	7	13	54,71		
88					479262,42	1315322,33
	85	10	52	15,47		
89					479263,72	1315337,75
	53	25	50	57,20		
90					479297,80	1315383,69
	79	47	14	85,22		
91					479312,91	1315467,56
	58	0	31	34,52		
92					479331,20	1315496,84

Название (номер) межевого знака	Дир. Угол (град. мин. сек.)			Проложение	X Координата	Y Координата
	19	34	15	20,42		
93					479350,44	1315503,68
	38	12	7	53,94		
94					479392,83	1315537,04
	72	52	29	28,09		
95					479401,10	1315563,88
	79	17	31	76,75		
96					479415,36	1315639,29
	57	48	29	42,97		
97					479438,25	1315675,65
	17	19	36	36,30		
98					479472,90	1315686,46
	49	53	42	28,92		
99					479491,53	1315708,58
	53	22	32	22,86		
100					479505,17	1315726,93
	134	37	12	20,26		
101					479490,94	1315741,35
	75	11	13	19,32		
102					479495,88	1315760,03
	55	48	22	54,57		
103					479526,55	1315805,17
	73	34	59	48,23		
104					479540,18	1315851,43
	75	6	27	42,53		
105					479551,11	1315892,53
	20	8	3	16,85		
106					479566,93	1315898,33
	18	20	6	19,93		
107					479585,85	1315904,60
	53	58	21	17,00		
108					479595,85	1315918,35
	93	41	58	9,30		
109					479595,25	1315927,63
	117	24	1	17,80		
110					479587,06	1315943,43
	129	32	30	15,02		
111					479577,50	1315955,01
	102	38	20	20,89		
112					479572,93	1315975,39
	57	41	42	29,60		
113					479588,75	1316000,41
	53	51	51	52,77		
114					479619,87	1316043,03
	90	13	58	78,75		
115					479619,55	1316121,78
	76	5	1	70,73		

Название (номер) межевого знака	Дир. Угол (град. мин. сек.)			Проложение	X Координата	Y Координата
116					479636,56	1316190,43
	81	36	17	41,23		
117					479642,58	1316231,22
	93	5	51	111,41		
118					479636,56	1316342,47
	78	58	55	72,73		
119					479650,46	1316413,86
	41	38	49	67,94		
120					479701,23	1316459,01
	70	29	10	53,41		
121					479719,07	1316509,35
	77	17	52	100,01		
122					479741,06	1316606,91
	98	29	46	143,90		
123					479719,80	1316749,23
	126	24	40	68,70		
124					479679,02	1316804,52
	130	56	10	49,19		
125					479646,79	1316841,68
	106	29	3	42,08		
126					479634,85	1316882,03
	134	23	55	53,21		
127					479597,62	1316920,05
	130	5	0	60,72		
128					479558,52	1316966,51
	126	53	40	51,45		
129					479527,63	1317007,66
	114	18	3	93,50		
130					479489,15	1317092,88
	137	27	1	157,28		
131					479373,28	1317199,24
	143	50	9	95,80		
132					479295,94	1317255,77
	172	23	20	62,29		
133					479234,20	1317264,02
	177	3	12	38,71		
134					479195,54	1317266,01
	182	0	36	74,13		
135					479121,46	1317263,41
	151	54	42	34,15		
136					479091,33	1317279,49
	117	23	54	40,59		
137					479072,65	1317315,53
	146	30	54	36,41		
138					479042,28	1317335,62
	106	49	12	85,84		
139					479017,44	1317417,79

Название (номер) межевого знака	Дир. Угол (град. мин. сек.)			Проложение	X Координата	Y Координата
	125	12	28	105,77		
140					478956,46	1317504,21
	106	10	16	109,44		
141					478925,98	1317609,32
	140	3	51	70,33		
142					478872,05	1317654,47
	128	18	36	153,75		
143					478776,74	1317775,11
	70	0	44	784,36		
144					479044,85	1318512,22
	69	41	34	530,87		
145					479229,09	1319010,09
	68	24	5	502,69		
146					479414,13	1319477,48
	159	49	5	69,71		
147					479348,70	1319501,53
	158	23	19	82,30		
148					479272,19	1319531,84
	158	38	1	125,71		
149					479155,12	1319577,64
	157	34	49	79,50		
150					479081,63	1319607,96
	157	1	26	37,86		
151					479046,77	1319622,74
	160	0	2	104,00		
152					478949,04	1319658,31
	158	55	47	122,22		
153					478834,99	1319702,25
	160	27	36	66,73		
154					478772,10	1319724,57
	139	36	34	120,37		
155					478680,42	1319802,57
	142	48	0	72,74		
156					478622,47	1319846,53
	139	12	54	139,11		
157					478517,14	1319937,40
	140	42	19	62,17		
158					478469,03	1319976,77
	140	21	12	121,04		
159					478375,83	1320054,00
	138	35	44	72,73		
160					478321,28	1320102,10
	138	29	20	57,17		
161					478278,47	1320139,99
	127	46	45	49,28		
162					478248,28	1320178,94
	127	48	40	70,01		

Название (номер) межевого знака	Дир. Угол (град. мин. сек.)			Проложение	X Координата	Y Координата
163					478205,36	1320234,25
	130	0	27	126,10		
164					478124,29	1320330,84
	130	8	22	138,70		
165					478034,88	1320436,87
	130	10	5	142,71		
166					477942,83	1320545,92
	128	11	14	51,50		
167					477910,99	1320586,40
	129	11	13	129,51		
168					477829,16	1320686,78
	130	26	1	100,45		
169					477764,01	1320763,24
	130	24	48	140,24		
170					477673,09	1320870,02
	128	53	42	73,01		
171					477627,25	1320926,84
	128	30	21	139,35		
172					477540,49	1321035,89
	128	12	15	88,20		
173					477485,94	1321105,20
	170	4	9	136,15		
174					477351,83	1321128,68
	170	30	2	71,07		
175					477281,73	1321140,41
	170	17	37	85,29		
176					477197,66	1321154,79
	170	15	24	125,33		
177					477074,14	1321176,00
	170	51	15	69,08		
178					477005,94	1321186,98
	170	9	2	117,27		
179					476890,40	1321207,04
	169	25	53	22,74		
180					476868,05	1321211,21
	171	46	52	129,76		
181					476739,62	1321229,76
	171	55	12	56,63		
182					476683,55	1321237,72
	171	23	58	141,76		
183					476543,38	1321258,92
	172	11	14	16,85		
184					476526,69	1321261,21
	170	31	54	574,88		
185					475959,64	1321355,78
	184	28	42	8,84		
186					475950,83	1321355,09

Название (номер) межевого знака	Дир. Угол (град. мин. сек.)			Проложение	X Координата	Y Координата
	160	31	8	30,14		
187					475922,42	1321365,14
	157	26	2	352,89		
188					475596,55	1321500,56
	118	41	53	32,32		
189					475581,03	1321528,91
	157	35	11	136,09		
190					475455,22	1321580,80
	220	13	55	15,48		
191					475443,40	1321570,80
	155	50	15	601,60		
192					474894,51	1321817,05
	162	56	11	145,35		
193					474755,56	1321859,70
	159	15	17	155,56		
194					474610,09	1321914,80
	227	8	29	43,15		
195					474580,74	1321883,17
	235	50	32	122,66		
196					474511,87	1321781,67
	245	30	9	301,82		
197					474386,72	1321507,02
	234	31	26	47,52		
198					474359,14	1321468,32
	222	42	25	41,00		
199					474329,01	1321440,51
	201	34	50	42,88		
200					474289,14	1321424,74
	197	35	48	50,58		
201					474240,93	1321409,45
	206	4	44	24,25		
202					474219,15	1321398,79
	243	25	35	30,07		
203					474205,70	1321371,90
	226	44	6	32,46		
204					474183,45	1321348,26
	206	5	21	49,55		
205					474138,95	1321326,47
	212	28	11	30,21		
206					474113,46	1321310,25
	198	1	0	19,50		
207					474094,92	1321304,22
	172	59	5	56,99		
208					474038,36	1321311,18
	216	16	18	17,24		
209					474024,46	1321300,98
	229	0	6	79,84		

Название (номер) межевого знака	Дир. Угол (град. мин. сек.)			Проложение	X Координата	Y Координата
210					473972,08	1321240,72
	217	50	23	71,02		
211					473915,99	1321197,15
	211	52	42	129,91		
212					473805,67	1321128,54
	266	57	19	627,53		
213					473772,34	1320501,90
	266	24	19	70,50		
214					473767,92	1320431,54
	266	55	36	266,54		
215					473753,63	1320165,38
	266	38	14	418,52		
216					473729,08	1319747,58
	267	1	45	38,78		
217					473727,07	1319708,85
	269	4	30	212,46		
218					473723,64	1319496,42
	267	39	43	26,47		
219					473722,56	1319469,97
	268	39	16	176,73		
220					473718,41	1319293,29
	17	15	53	310,93		
221					474015,33	1319385,57
	296	30	14	75,32		
222					474048,94	1319318,17
	304	34	13	188,86		
223					474156,10	1319162,66
	208	9	55	133,55		
224					474038,36	1319099,62
	200	45	35	47,09		
225					473994,33	1319082,93
	215	40	17	35,38		
226					473965,59	1319062,30
	235	34	19	55,34		
227					473934,30	1319016,65
	220	42	30	28,44		
228					473912,74	1318998,10
	224	41	33	30,31		
229					473891,19	1318976,78
	202	44	4	41,97		
230					473852,48	1318960,56
	185	50	32	43,33		
231					473809,38	1318956,15
	194	2	3	65,94		
232					473745,41	1318940,16
	189	20	39	54,26		
233					473691,87	1318931,35

Название (номер) межевого знака	Дир. Угол (град. мин. сек.)			Проложение	X Координата	Y Координата
	192	43	8	81,03		
234					473612,83	1318913,51
	200	52	9	84,58		
235					473533,80	1318883,38
	210	22	19	249,84		
236					473318,25	1318757,06
	213	28	12	130,68		
237					473209,24	1318684,99
	193	20	25	46,72		
238					473163,78	1318674,21
	186	31	29	69,96		
239					473094,27	1318666,26
	185	1	30	127,64		
240					472967,12	1318655,08
	203	2	37	59,19		
241					472912,65	1318631,91
	185	1	17	102,82		
242					472810,22	1318622,91
	243	1	26	25,55		
243					472798,63	1318600,14
	243	1	36	254,20		
244					472683,33	1318373,59
	242	31	6	391,95		
245					472502,46	1318025,87
	239	57	59	168,83		
246					472417,96	1317879,71
	242	15	4	321,44		
247					472268,30	1317595,24
	245	50	20	34,86		
248					472254,03	1317563,43
	242	33	9	61,27		
249					472225,79	1317509,06
	243	5	20	20,72		
250					472216,41	1317490,58
	243	35	40	36,97		
251					472199,97	1317457,47
	241	46	49	15,33		
252					472192,72	1317443,96
	244	8	2	87,61		
253					472154,50	1317365,13
	240	42	1	204,24		
254					472054,55	1317187,02
	240	49	18	44,04		
255					472033,08	1317148,57
	252	35	54	857,23		
256					471776,71	1316330,57
	226	8	41	99,46		

Название (номер) межевого знака	Дир. Угол (град. мин. сек.)			Проложение	X Координата	Y Координата
257					471707,80	1316258,85
	216	53	7	96,43		
258					471630,67	1316200,97
	206	46	47	23,88		
259					471609,35	1316190,21
	240	35	56	43,20		
260					471588,14	1316152,57
	229	8	53	65,20		
261					471545,49	1316103,25
	235	1	19	50,47		
262					471516,56	1316061,90
	233	35	51	83,34		
263					471467,10	1315994,82
	212	16	53	31,25		
264					471440,68	1315978,13
	220	56	54	83,46		
265					471377,64	1315923,43
	205	27	36	21,56		
266					471358,17	1315914,16
	182	26	8	65,42		
267					471292,81	1315911,38
	185	41	7	107,61		
268					471185,73	1315900,72
	198	6	3	75,35		
269					471114,11	1315877,31
	197	46	0	64,50		
270					471052,69	1315857,61
	181	32	53	95,50		
271					470957,22	1315855,03
	149	55	2	42,05		
272					470920,83	1315876,11
	135	21	27	52,11		
273					470883,75	1315912,73
	144	14	6	33,71		
274					470856,40	1315932,43
	160	8	25	66,26		
275					470794,08	1315954,94
	171	51	31	94,06		
276					470700,97	1315968,26
	161	53	50	102,50		
277					470603,54	1316000,11
	165	18	48	36,96		
278					470567,79	1316009,48
	156	18	28	67,99		
279					470505,53	1316036,80
	164	17	34	50,24		
280					470457,17	1316050,40

Название (номер) межевого знака	Дир. Угол (град. мин. сек.)			Проложение	X Координата	Y Координата
	172	41	32	42,77		
281					470414,75	1316055,84
	155	8	21	60,30		
282					470360,04	1316081,19
	175	49	24	30,07		
283					470330,05	1316083,38
	160	29	29	34,77		
284					470297,28	1316094,99
	159	39	32	29,00		
285					470270,09	1316105,07
	175	59	24	31,32		
286					470238,85	1316107,26
	155	18	41	31,41		
287					470210,31	1316120,38
	169	11	10	48,93		
288					470162,25	1316129,56
	167	40	43	85,43		
289					470078,79	1316147,79
	149	30	55	48,41		
290					470037,07	1316172,35
	179	12	26	67,22		
291					469969,86	1316173,28
	208	40	45	56,01		
292					469920,72	1316146,40
	171	15	10	42,68		
293					469878,54	1316152,89
	181	47	45	29,67		
294					469848,88	1316151,96
	202	27	17	37,62		
295					469814,11	1316137,59
	180	0	0	47,75		
296					469766,36	1316137,59
	182	24	30	55,21		
297					469711,20	1316135,27
	198	33	27	88,61		
298					469627,20	1316107,07
	202	31	10	36,01		
299					469593,94	1316093,28
	225	21	29	40,73		
300					469565,32	1316064,30
	253	34	22	28,25		
301					469557,33	1316037,20
	247	8	55	29,90		
302					469545,72	1316009,65
	238	24	25	130,07		
303					469477,58	1315898,86
	262	52	24	82,22		

Название (номер) межевого знака	Дир. Угол (град. мин. сек.)			Проложение	X Координата	Y Координата
304					469467,38	1315817,28
	245	30	53	45,84		
305					469448,38	1315775,56
	232	13	48	41,63		
306					469422,88	1315742,65
	240	41	39	112,69		
307					469367,72	1315644,38
	238	4	8	37,68		
308					469347,79	1315612,40
	233	47	7	32,18		
309					469328,78	1315586,44
	276	10	24	34,50		
310					469332,49	1315552,14
	285	50	55	39,03		
311					469343,15	1315514,59
	278	46	59	57,70		
312					469351,96	1315457,57
	297	34	55	35,03		
313					469368,18	1315426,52
	271	27	5	18,56		
314					469368,65	1315407,97
	241	54	21	85,64		
315					469328,32	1315332,42
	257	43	32	32,74		
316					469321,36	1315300,43
	264	2	34	31,22		
317					469318,12	1315269,38
	294	41	7	63,26		
318					469344,54	1315211,90
	276	38	11	20,07		
319					469346,86	1315191,96
	237	10	27	34,20		
320					469328,32	1315163,22
	259	35	43	23,09		
321					469324,15	1315140,51
	288	46	31	24,48		
322					469332,03	1315117,33
	316	26	14	26,22		
323					469351,03	1315099,26
	292	34	14	44,68		
324					469368,18	1315058,00
	270	0	0	31,98		
325					469368,18	1315026,02
	253	56	1	41,01		
326					469356,83	1314986,61
	237	22	55	30,54		
327					469340,37	1314960,89

Название (номер) межевого знака	Дир. Угол (град. мин. сек.)			Проложение	X Координата	Y Координата
	258	29	48	26,73		
328					469335,04	1314934,70
	281	57	24	15,64		
329					469338,28	1314919,40
	312	46	42	21,16		
330					469352,65	1314903,87
	298	51	12	18,26		
331					469361,46	1314887,88
	255	16	13	46,49		
332					469349,64	1314842,92
	234	6	37	21,75		
333					469336,89	1314825,30
	276	54	54	13,54		
334					469338,52	1314811,86
	293	34	2	17,96		
335					469345,70	1314795,40
	314	14	55	37,20		
336					469371,66	1314768,75
	270	0	0	12,52		
337					469371,66	1314756,23
	240	2	59	17,65		
338					469362,85	1314740,94
	216	40	33	13,58		
339					469351,96	1314732,83
	252	24	11	185,53		
340					469295,87	1314555,98
	244	43	10	36,90		
341					469280,11	1314522,61
	231	17	45	92,66		
342					469222,17	1314450,30
	222	54	59	27,23		
343					469202,23	1314431,76
	198	27	13	29,32		
344					469174,42	1314422,48
	273	48	51	20,90		
345					469175,81	1314401,63
	258	53	8	26,46		
346					469170,71	1314375,67
	268	44	12	20,87		
347					469170,25	1314354,81
	269	7	45	61,20		
348					469169,32	1314293,62
	262	34	21	43,01		
349					469163,76	1314250,97
	241	53	20	46,25		
350					469141,97	1314210,18
	280	6	17	38,42		

Название (номер) межевого знака	Дир. Угол (град. мин. сек.)			Проложение	X Координата	Y Координата
351					469148,71	1314172,36
	281	11	19	234,13		
352					469194,14	1313942,68
	282	6	42	522,46		
353					469303,76	1313431,85
	277	22	56	245,39		
354					469335,29	1313188,49
	276	23	18	364,52		
355					469375,85	1312826,23
	283	51	54	20,28		
356					469380,71	1312806,54
	284	30	0	403,63		
357					469481,77	1312415,77
	193	48	16	749,89		
358					468753,54	1312236,84
	203	25	40	394,04		
359					468391,98	1312080,17
	274	39	45	602,67		
360					468440,97	1311479,49
	273	28	22	18,98		
361					468442,12	1311460,54
	272	22	1	11,38		
362					468442,59	1311449,17
	2	17	32	293,79		
363					468736,14	1311460,92
	3	38	36	364,62		
364					469100,02	1311484,09
	3	26	52	385,44		
365					469484,76	1311507,27
	357	23	37	204,51		
366					469689,06	1311497,97
	353	34	53	50,09		
367					469738,84	1311492,37
	351	32	39	213,74		
368					469950,26	1311460,94
	344	41	42	359,83		
369					470297,33	1311365,96
	342	8	37	117,76		
370					470409,42	1311329,85
	335	13	31	134,99		
371					470531,99	1311273,28
	330	11	51	163,68		
372					470674,02	1311191,93
	325	20	16	111,83		
373					470766,00	1311128,33
	326	30	49	82,65		
374					470834,93	1311082,73

Название (номер) межевого знака	Дир. Угол (град. мин. сек.)			Проложение	X Координата	Y Координата
	324	40	19	247,52		
375					471036,87	1310939,60
	324	50	57	26,00		
376					471058,13	1310924,63
	322	25	20	213,65		
377					471227,45	1310794,34
	264	9	58	602,01		
378					471166,26	1310195,45
	265	0	18	452,52		
379					471126,86	1309744,65
	263	10	28	540,95		
380					471062,57	1309207,53
	263	29	22	5,20		
381					471061,98	1309202,36
	263	28	46	18,58		
382					471059,87	1309183,90
	348	40	29	7,28		
383					471067,01	1309182,47
	352	4	46	35,20		
384					471101,87	1309177,62
	351	20	51	1,40		
385					471103,25	1309177,41
	352	13	28	20,10		
386					471123,17	1309174,69
	46	0	18	0,40		
387					471123,45	1309174,98
	353	11	0	8,53		
388					471131,92	1309173,97
	272	55	6	2,55		
389					471132,05	1309171,42
	332	17	16	4,02		
390					471135,61	1309169,55
	351	12	54	255,62		
391					471388,23	1309130,51
	351	40	42	74,48		
392					471461,93	1309119,73
	356	6	25	352,74		
393					471813,86	1309095,78
	291	33	13	76,03		
394					471841,79	1309025,07
	275	40	13	2,83		
395					471842,07	1309022,25
	289	52	41	28,88		
396					471851,89	1308995,09
	349	2	18	89,72		
397					471939,97	1308978,03
	301	23	23	163,77		

Название (номер) межевого знака	Дир. Угол (град. мин. сек.)			Проложение	X Координата	Y Координата
398					472025,27	1308838,23
	298	12	52	400,43		
399					472214,58	1308485,38
	272	38	35	68,31		
400					472217,73	1308417,14
	283	40	37	173,27		
401					472258,70	1308248,78
	290	0	33	69,64		
402					472282,53	1308183,34
	296	33	54	51,63		
403					472305,62	1308137,16
	288	25	30	36,35		
404					472317,11	1308102,67
	284	24	19	70,06		
405					472334,54	1308034,81
	218	8	15	70,25		
406					472279,29	1307991,43
	303	5	37	93,50		
407					472330,34	1307913,10
	319	59	31	41,69		
408					472362,27	1307886,30
	314	8	25	315,79		
409					472582,19	1307659,68
	321	26	55	610,00		
410					473059,24	1307279,52
	240	23	57	147,95		
411					472986,16	1307150,88
	316	17	52	299,73		
412					473202,85	1306943,79
	352	37	23	16,36		
413					473219,07	1306941,69
	0	59	27	295,51		
414					473514,54	1306946,80
	355	13	35	14,18		
415					473528,67	1306945,62
	334	0	39	17,80		
416					473544,67	1306937,82
	345	33	5	34,03		
417					473577,62	1306929,33
	345	32	42	302,90		
418					473870,93	1306853,72
	333	3	6	391,69		
419					474220,09	1306676,21
	333	2	23	64,83		
420					474277,87	1306646,82
	332	37	37	37,10		
421					474310,82	1306629,76

Название (номер) межевого знака	Дир. Угол (град. мин. сек.)			Проложение	X Координата	Y Координата
	332	49	58	246,35		
422					474529,99	1306517,28
	333	52	17	17,03		
423					474545,28	1306509,78
	320	27	58	5,94		
424					474549,86	1306506,00
	332	6	31	215,61		
425					474740,42	1306405,14
	336	42	10	109,05		
426					474840,58	1306362,01
	336	42	4	168,21		
427					474995,07	1306295,48
	307	32	32	281,55		
428					475166,63	1306072,24
	275	54	21	270,28		
429					475194,44	1305803,39
	306	25	26	208,82		
430					475318,43	1305635,36
	25	31	5	255,55		
431					475549,05	1305745,45
	24	26	38	266,05		
432					475791,25	1305855,54
	60	48	10	180,54		
433					475879,32	1306013,14
	68	51	26	318,08		
434					475994,05	1306309,81
	47	53	8	309,31		
435					476201,48	1306539,26
	62	57	11	61,16		
436					476229,29	1306593,73
	73	56	54	176,05		
437					476277,97	1306762,92
	94	24	11	60,44		
438					476273,33	1306823,18
	114	46	31	149,33		
439					476210,75	1306958,77
	132	23	3	161,59		
440					476101,82	1307078,13
	115	3	31	98,50		
441					476060,10	1307167,36
	155	54	37	107,90		
442					475961,60	1307211,40
	141	43	0	56,11		
443					475917,56	1307246,16
	108	7	52	137,79		
444					475874,68	1307377,11
	140	11	18	36,20		

Название (номер) межевого знака	Дир. Угол (град. мин. сек.)			Проложение	X Координата	Y Координата
445					475846,87	1307400,29
	104	31	50	32,32		
446					475838,76	1307431,58
	59	44	25	48,30		
447					475863,10	1307473,30
	81	22	27	169,95		
448					475888,59	1307641,33
	349	45	29	97,75		
449					475984,78	1307623,95
	21	2	24	32,28		
450					476014,91	1307635,54
	43	49	39	63,93		
451					476061,03	1307679,81
	38	30	2	102,76		
452					476141,45	1307743,78
	353	23	5	32,20		
453					476173,44	1307740,07
	325	55	33	19,03		
454					476189,20	1307729,41
	9	4	9	23,47		
455					476212,38	1307733,11
	40	23	3	24,34		
456					476230,92	1307748,88
	21	9	8	46,22		
457					476274,03	1307765,56
	61	8	55	77,80		
458					476311,57	1307833,70
	50	11	9	25,35		
459					476327,80	1307853,17
	19	59	34	138,32		
460					476457,78	1307900,46
	73	58	34	305,28		
461					476542,05	1308193,88
	73	14	50	237,41		
462					476610,48	1308421,21
	10	45	42	23,56		
463					476633,63	1308425,61
	22	12	59	37,69		
464					476668,52	1308439,86
	5	8	32	246,90		
465					476914,43	1308461,99
	12	49	34	10,45		
466					476924,62	1308464,31
	5	44	3	377,13		
467					477299,86	1308501,99
	314	51	35	164,59		
468					477415,96	1308385,32

Название (номер) межевого знака	Дир. Угол (град. мин. сек.)			Проложение	X Координата	Y Координата
	330	2	46	78,91		
469					477484,33	1308345,92
	321	31	6	57,74		
470					477529,53	1308309,99
	343	26	42	89,46		
471					477615,28	1308284,50
	308	56	52	108,78		
472					477683,66	1308199,90
	19	22	19	18,18		
473					477700,81	1308205,93
	88	27	9	51,47		
474					477702,20	1308257,38
	61	59	11	32,55		
475					477717,49	1308286,12
	37	56	14	34,68		
476					477744,84	1308307,44
	17	16	55	43,69		
477					477786,56	1308320,42
	357	29	55	74,24		
478					477860,73	1308317,18
	346	15	41	42,95		
479					477902,45	1308306,98
	334	50	16	33,80		
480					477933,04	1308292,61
	9	46	25	33,28		
481					477965,84	1308298,26
	26	41	49	52,49		
482					478012,73	1308321,84
	10	41	30	158,85		
483					478168,82	1308351,31
	32	20	13	29,48		
484					478193,73	1308367,08
	52	10	28	30,46		
485					478212,41	1308391,14
	29	58	49	25,98		
486					478234,91	1308404,12
	10	27	49	49,67		
487					478283,75	1308413,14
	345	54	58	29,22		
488					478312,09	1308406,03
	2	14	51	41,56		
489					478353,62	1308407,66
	35	0	26	33,78		
490					478381,29	1308427,04
	52	47	25	78,56		
491					478428,80	1308489,61
	92	47	42	47,58		

Название (номер) межевого знака	Дир. Угол (град. мин. сек.)			Проложение	X Координата	Y Координата
492					478426,48	1308537,13
	102	59	32	108,22		
493					478402,15	1308642,58
	122	7	34	58,84		
494					478370,86	1308692,41
	91	22	19	48,45		
495					478369,70	1308740,85
	72	7	23	60,40		
496					478388,24	1308798,33
	89	5	52	29,21		
497					478388,70	1308827,54
	97	59	36	26,68		
498					478384,99	1308853,96
	98	54	53	32,85		
499					478379,90	1308886,41
	112	10	27	40,54		
500					478364,60	1308923,95
	77	2	31	59,94		
501					478378,04	1308982,36
	70	3	46	44,87		
502					478393,34	1309024,54
	87	44	36	58,92		
503					478395,66	1309083,41
	85	29	19	53,01		
504					478399,83	1309136,26
	73	1	14	63,49		
505					478418,37	1309196,98
	54	22	43	72,42		
506					478460,55	1309255,85
	60	11	31	55,02		
507					478487,90	1309303,59
	58	31	44	89,68		
508					478534,72	1309380,08
	74	0	16	68,95		
509					478553,72	1309446,36
	81	19	4	89,10		
510					478567,17	1309534,44
	79	1	13	63,27		
511					478579,22	1309596,55
	65	51	53	38,40		
512					478594,92	1309631,59
	29	56	22	41,26		
513					478630,67	1309652,18
	8	21	23	31,86		
514					478662,19	1309656,81
	29	15	57	96,71		
515					478746,56	1309704,09

Название (номер) межевого знака	Дир. Угол (град. мин. сек.)			Проложение	X Координата	Y Координата
	16	45	58	40,18		
516					478785,03	1309715,68
	67	37	5	68,18		
517					478810,99	1309778,72
	41	32	21	21,67		
518					478827,21	1309793,09
	64	15	46	42,72		
519					478845,76	1309831,57
	25	55	22	37,10		
520					478879,13	1309847,79
	55	1	5	28,29		
521					478895,35	1309870,97
	44	19	56	28,52		
522					478915,75	1309890,90
	57	59	52	39,36		
523					478936,61	1309924,28
	33	3	5	34,84		
524					478965,81	1309943,28
	60	3	57	35,31		
525					478983,43	1309973,88
	78	35	54	110,17		
526					479005,21	1310081,88
	74	51	39	76,35		
527					479025,15	1310155,58
	84	17	41	74,54		
528					479032,56	1310229,75
	44	30	51	38,35		
529					479059,91	1310256,64
	76	32	4	67,68		
530					479075,67	1310322,46
	94	32	31	70,21		
531					479070,11	1310392,45
	113	30	56	187,04		
532					478995,48	1310563,96
	116	34	2	589,05		
533					478732,03	1311090,81
	6	23	19	141,28		
534					478872,43	1311106,53
	7	22	31	233,70		
535					479104,20	1311136,53
	7	29	29	502,24		
536					479602,15	1311202,01
	7	29	40	325,38		
537					479924,75	1311244,45
	6	12	59	768,34		
538					480688,57	1311327,65
	0	42	18	760,58		

Название (номер) межевого знака	Дир. Угол (град. мин. сек.)			Проложение	X Координата	Y Координата
539					481449,09	1311337,01