



ТАМБОВСКАЯ ОБЛАСТЬ

ЗАКОН

Об установлении границ муниципальных образований Первомайского района Тамбовской области и определении места нахождения их представительных органов и о признании утратившими силу отдельных положений некоторых законодательных актов Тамбовской области

Принят Тамбовской областной Думой

23 декабря 2016 года

Настоящий Закон в соответствии с Федеральным законом от 6 октября 2003 года № 131-ФЗ «Об общих принципах организации местного самоуправления в Российской Федерации» изменяет и устанавливает границы Первомайского района Тамбовской области и поселений, входящих в состав Первомайского района Тамбовской области, и определяет места нахождения их представительных органов.

Статья 1

Изменить и установить границы муниципального образования — Первомайский район Тамбовской области в соответствии с требованиями градостроительного и земельного законодательства согласно приложению 1 к настоящему Закону.

Определить место нахождения представительного органа Первомайского района Тамбовской области в рабочем посёлке Первомайский.

Статья 2

Изменить и установить границы городского поселения Первомайского района Тамбовской области в соответствии с требованиями градостроительного и земельного законодательства и определить место нахождения представительного органа городского поселения Первомайский поссовет с нахождением представительного органа в рабочем посёлке Первомайский согласно приложению 2 к настоящему Закону.

Статья 3

Изменить и установить границы сельских поселений Первомайского

района Тамбовской области в соответствии с требованиями градостроительного и земельного законодательства и определить места нахождения представительных органов сельских поселений:

1) Иловай-Дмитриевский сельсовет с нахождением представительного органа в селе Иловай-Дмитриевское согласно приложению 3 к настоящему Закону;

2) Козьмодемьяновский сельсовет с нахождением представительного органа в селе Старое Козьмодемьяновское согласно приложению 4 к настоящему Закону;

3) Новоархангельский сельсовет с нахождением представительного органа в селе Новоархангельское согласно приложению 5 к настоящему Закону;

4) Новоклёнский сельсовет с нахождением представительного органа в селе Новоклёнское согласно приложению 6 к настоящему Закону;

5) Новосеславинский сельсовет с нахождением представительного органа в селе Новосеславино согласно приложению 7 к настоящему Закону;

6) Новоспасский сельсовет с нахождением представительного органа в посёлке Заводской согласно приложению 8 к настоящему Закону;

7) Староклёнский сельсовет с нахождением представительного органа в селе Староклёнское согласно приложению 9 к настоящему Закону;

8) Старосеславинский сельсовет с нахождением представительного органа в селе Старосеславино согласно приложению 10 к настоящему Закону;

9) Хоботовский сельсовет с нахождением представительного органа в посёлке Хоботово согласно приложению 11 к настоящему Закону;

10) Чернышевский сельсовет с нахождением представительного органа в селе Чернышевка согласно приложению 12 к настоящему Закону.

Статья 4

Признать утратившими силу:

1) часть 12 статьи 1, часть 7 статьи 2, часть 12 статьи 4 Закона Тамбовской области от 17 сентября 2004 года № 232-З «Об установлении границ и определении места нахождения представительных органов муниципальных образований в Тамбовской области» (газета «Тамбовская жизнь», 2004, 18 сентября; 2008, 26 декабря; 2010, 9 февраля; 2012, 13 апреля; 2013, 2 февраля);

2) пункт 4 статьи 1 Закона Тамбовской области от 18 декабря 2008 года № 483-З «О внесении изменений в Закон Тамбовской области «Об установлении границ и определении места нахождения представительных органов муниципальных образований в Тамбовской области» (газета «Тамбовская жизнь», 2008, 26 декабря) в части, касающейся Первомайского района Тамбовской области;

3) подпункт «з» пункта 1 статьи 1 Закона Тамбовской области от 3 февраля 2010 года № 622-З «О внесении изменений в Закон Тамбовской области «Об установлении границ и определении места нахождения

представительных органов муниципальных образований в Тамбовской области» (газета «Тамбовская жизнь», 2010, 9 февраля);

4) пункт 1 статьи 1 Закона Тамбовской области от 6 апреля 2012 года № 133-З «О внесении изменений в Закон Тамбовской области «Об установлении границ и определении места нахождения представительных органов муниципальных образований в Тамбовской области» (газета «Тамбовская жизнь», 2012, 13 апреля);

5) пункты 15, 23 статьи 1 Закона Тамбовской области от 29 января 2013 года № 242-З «О внесении изменений в Закон Тамбовской области «Об установлении границ и определении места нахождения представительных органов муниципальных образований в Тамбовской области» (газета «Тамбовская жизнь», 2013, 2 февраля) в части, касающейся Первомайского района Тамбовской области.

Статья 5

Настоящий Закон вступает в силу по истечении десяти дней после дня его официального опубликования.

Глава администрации
области А.В.Никитин

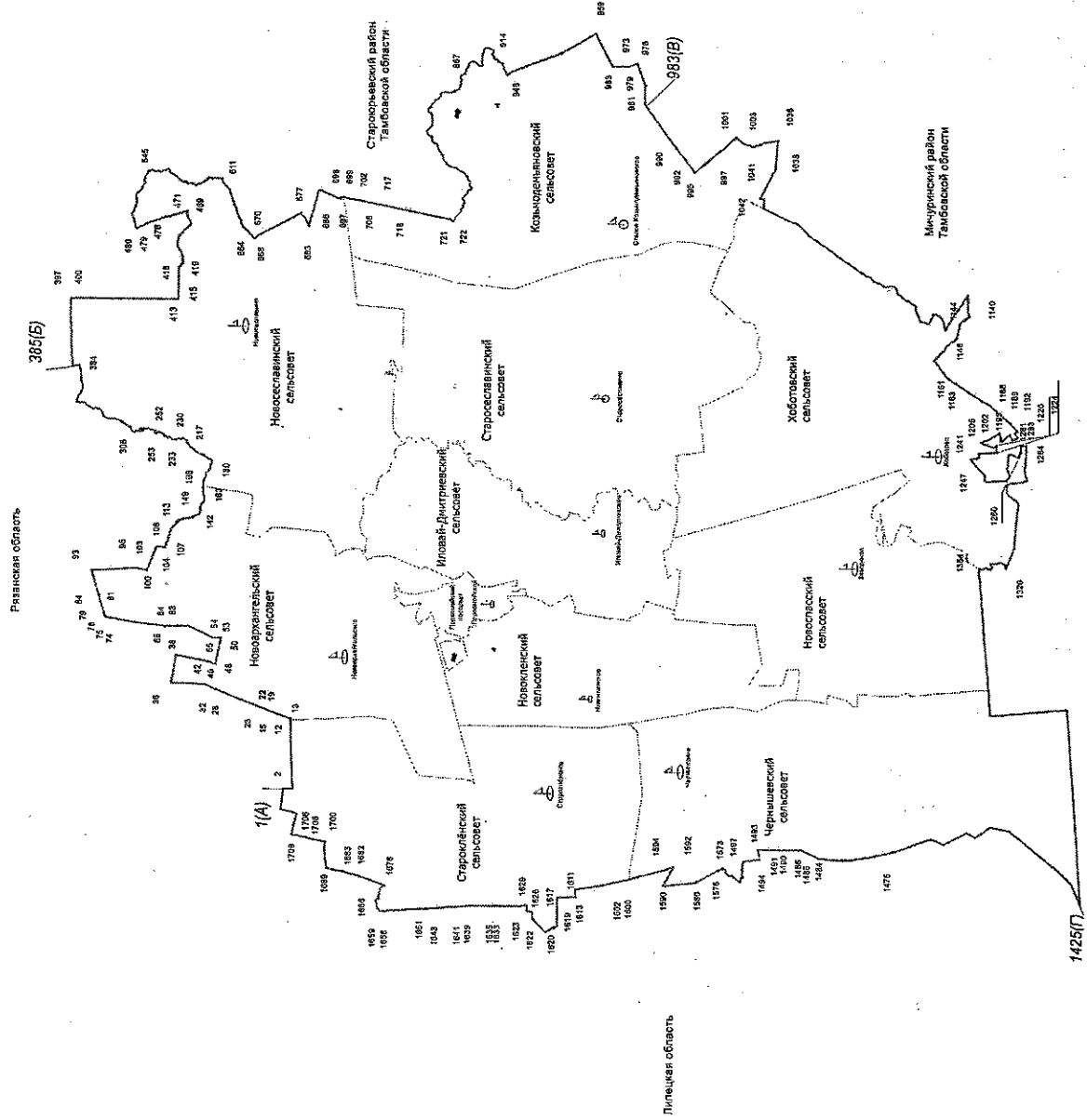
г.Тамбов

«23» декабря 2016 г.

№ 52-З

Приложение 1
к Закону Тамбовской области «Об установлении границ
муниципальных образований Первомайского района
Тамбовской области и определении места нахождения
их представительных органов и о признании
утратившими силу отдельных положений некоторых
законодательных актов Тамбовской области»

**Схема границ
муниципального образования -
Первомайский район Тамбовской области**



**Описание границ
муниципального образования - Первомайский район
Тамбовской области**

I. Участок границы с Рязанской областью (от А до Б)

Граница с Рязанской областью проходит:

- от т.1(А) до т.2 по западной стороне полевой дороги;
- от т.2 до т.12 по северной стороне полевой дороги;
- от т.12 до т.13 по меже;
- от т.13 до т.15 по северо-западной стороне лесополосы;
- от т.15 до т.19 по сенокосному участку;
- от т.19 до т.22 пересекая автодорогу Москва-Волгоград;
- от т.22 до т.23 по меже, пересекая автодорогу;
- от т.23 до т.28 по меже;
- от т.28 до т.32 по пастбищному участку;
- от т.32 до т.36 по меже;
- от т.36 до т.38 по южной стороне полевой дороги;
- от т.38 до т.42 по юго-восточной стороне лесополосы;
- от т.42 до т.45 по пастбищному участку;
- от т.45 до т.48 по юго-восточной стороне лесополосы;
- от т.48 до т.50 по северной стороне лесополосы;
- от т.50 до т.53 пересекая полосу отвода железной дороги;
- от т.53 до т.54 по восточной стороне полосы отвода железной дороги;
- от т.54 до т.55 пересекая ручей;
- от т.55 до т.63 по меже;
- от т.63 до т.64 пересекая ручей;
- от т.64 до т.65 по пастбищному участку;
- от т.65 до т.74 по западной стороне полевой дороги;
- от т.74 до т.75 пересекая ручей;
- от т.75 до т.78 по участку, занятому древесно-кустарниковой растительностью;
- от т.78 до т.79 пересекая ручей;
- от т.79 до т.81 по меже;
- от т.81 до т.84 по болоту;
- от т.84 до т.93 по северной стороне лесополосы;
- от т.93 до т.95 по восточной стороне лесополосы;
- от т.95 до т.100 по западной стороне полевой дороги;
- от т.100 до т.103 по северо-восточной стороне полевой дороги;
- от т.103 до т.104 по болоту;
- от т.104 до т.106 по пастбищному участку;

- от т.106 до т.107 по восточной стороне, полевой дороги;
- от т.107 до т.113 по северной стороне полевой дороги;
- от т.113 до т.142 по ручью;
- от т.142 до т.149 по краю пруда;
- от т.149 до т.163 по ручью;
- от т.163 до т.168 по краю пруда;
- от т.168 до т.180 по ручью;
- от т.180 до т.217 по краю пруда;
- от т.217 до т.230 по участку, занятому древесно-кустарниковой растительностью;
- от т.230 до т.233 по юго-западной стороне полевой дороги;
- от т.233 до т.252 по краю пастбищного участка;
- от т.252 до т.253 по плотине;
- от т.253 до т.306 по болоту;
- от т.306 до т.384 по ручью;
- от т.384 до т.385(Б) по западной стороне лесополосы.

**II. Участок границы с муниципальным образованием —
Староюрьевский район Тамбовской области (от Б до В)**

Граница с муниципальным образованием — Староюрьевский район проходит:

- от т.385(Б) до т.397 по южной стороне лесополосы;
- от т.397 до т.400 по восточной стороне полевой дороги;
- от т.400 до т.413 по восточной стороне лесополосы;
- от т.413 до т.415 по меже;
- от т.415 до т.418 по южной стороне лесополосы;
- от т.418 до т.419 по пастбищному участку;
- от т.419 до т.469 по ручью;
- от т.469 до т.471 по пастбищному участку;
- от т.471 до т.476 по восточной стороне лесополосы;
- от т.476 до т.479 по меже;
- от т.479 до т.480 по пастбищному участку;
- от т.480 до т.545 по ручью;
- от т.545 до т.611 по середине р. Вишневка;
- от т.611 до т.664 по ручью;
- от т.664 до т.668 по пастбищному участку;
- от т.668 до т.670 пересекая автодорогу;
- от т.670 до т.677 по юго-западной стороне полевой дороги;
- от т.677 до т.683 по ручью;
- от т.683 до т.686 по краю пастбищного участка;
- от т.686 до т.697 по меже;

- от т.697 до т.698 по северной стороне полосы отвода железной дороги;
- от т.698 до т.699 пересекая железную дорогу;
- от т.699 до т.702 по юго-восточной стороне лесополосы;
- от т.702 до т.706 по меже;
- от т.706 до т.717 по юго-восточной стороне лесополосы;
- от т.717 до т.718 по меже;
- от т.718 до т.721 по северо-западной стороне лесополосы;
- от т.721 до т.722 по меже;
- от т.722 до т.867 по ручью Ржавец;
- от т.867 до т.914 по середине р. Вишневка;
- от т.914 до т.948 по середине р. Хоботец;
- от т.948 до т.959 по северо-восточной стороне лесополосы;
- от т.959 до т.963 по северо-западной стороне полевой дороги;
- от т.963 до т.973 по ручью;
- от т.973 до т.976 по меже;
- от т.976 до т.979 по северной стороне полевой дороги;
- от т.979 до т.981 пересекая полевую дорогу;
- от т.981 до т.983(В) по северо-западной стороне полевой дороги.

III. Участок границы с муниципальным образованием — Мичуринский район Тамбовской области (от В до Г)

Граница с муниципальным образованием - Мичуринский район Тамбовской области проходит:

- от т.983(Г) до т.990 по северо-западной стороне полевой дороги;
- от т.990 до т.992 по северо-западной стороне лесополосы;
- от т.992 до т.995 по северо-западной стороне полевой дороги;
- от т.995 до т.997 по северо-восточной стороне лесополосы;
- от т.997 до т.1001 по юго-западной стороне полевой дороги;
- от т.1001 до т.1003 по меже;
- от т.1003 до т.1036 по середине р. Колодезная;
- от т.1036 до т.1038 по южной стороне лесополосы;
- от т.1038 до т.1041 по юго-западной стороне лесополосы;
- от т.1041 до т.1042 по юго-западной стороне лесополосы, далее пересекая автодорогу;
- от т.1042 до т.1140 по границе лесного массива;
- от т.1140 до т.1144 пересекая лесополосу;
- от т.1144 до т.1146 по меже;
- от т.1146 до т.1161 пересекая лесной массив;
- от т.1161 до т.1163 пересекая автодорогу;
- от т.1163 до т.1188 пересекая лесной массив;

- от т.1188 до т.1189 пересекая железную дорогу;
- от т.1189 до т.1192 пересекая лесной массив;
- от т.1192 до т.1195 по границе лесного массива;
- от т.1195 до т.1202 пересекая лесной массив;
- от т.1202 до т.1205 по юго-западной стороне полосы отвода железной дороги;
- от т.1205 до т.1220 по середине р. Алешня;
- от т.1220 до т.1224 по южной стороне автодороги;
- от т.1224 до т.1241 по западной стороне автодороги;
- от т.1241 до т.1247 по границе приусадебных земель н.п. Хоботово;
- от т.1247 до т.1280 пересекая лесной массив;
- от т.1280 до т.1281 по северной стороне лесополосы, пересекая автодорогу;
- от т.1281 до т.1283 между лесополосами;
- от т.1283 до т.1284 пересекая автодорогу, далее по пастбищному участку;
- от т.1284 до т.1326 пересекая лесной массив;
- от т.1326 до т.1364 по середине р. Иловай;
- от т.1364 до т.1425(Г) пересекая лесной массив.

IV. Участок границы с Липецкой областью (от Г до А)

Граница с Липецкой областью проходит:

- от т.1425(Б) до т.1475 пересекая лесной массив;
- от т.1475 до т.1484 по западной стороне полевой дороги;
- от т.1484 до т.1485 по северо-западной стороне полевой дороги;
- от т.1485 до т.1486 по юго-восточной стороне лесополосы;
- от т.1486 до т.1490 по восточной стороне лесополосы;
- от т.1490 до т.1491 пересекая ручей;
- от т.1491 до т.1493 по меже;
- от т.1493 до т.1494 по южной стороне полевой дороги;
- от т.1494 до т.1497 по восточной стороне полевой дороги;
- от т.1497 до т.1573 по ручью;
- от т.1573 до т.1576 по пастбищному участку;
- от т.1576 до т.1580 по юго-западной стороне лесополосы;
- от т.1580 до т.1590 по западной стороне лесополосы;
- от т.1590 до т.1592 по юго-западной стороне полевой дороги;
- от т.1592 до т.1594 по болоту;
- от т.1594 до т.1600 по северо-восточной стороне лесополосы;
- от т.1600 до т.1602 по болоту;
- от т.1602 до т.1611 по северо-восточной стороне лесополосы;
- от т.1611 до т.1613 по южной стороне лесополосы;
- от т.1613 до т.1617 по западной стороне полевой дороги;
- от т.1617 до т.1619 по северной стороне полевой дороги;

- от т.1619 до т.1620 по юго-западной стороне лесополосы;
- от т.1620 до т.1621 по меже, пересекая прогон для скота;
- от т.1621 до т.1622 по меже;
- от т.1622 до т.1623 по пастбищному участку;
- от т.1623 до т.1626 по ручью;
- от т.1626 до т.1629 по меже;
- от т.1629 до т.1633 по западной стороне полевой дороги;
- от т.1633 до т.1635 пересекая ручей;
- от т.1635 до т.1639 по западной стороне лесополосы;
- от т.1639 до т.1641 пересекая полосу отвода железной дороги;
- от т.1641 до т.1643 по западной стороне лесополосы;
- от т.1643 до т.1651 пересекая ручей;
- от т.1651 до т.1658 по западной стороне лесополосы;
- от т.1658 до т.1659 по пастбищному участку;
- от т.1659 до т.1666 по ручью;
- от т.1666 до т.1676 по середине пруда;
- от т.1676 до т.1682 по меже;
- от т.1682 до т.1683 пересекая пастбищный участок;
- от т.1683 до т.1689 по восточной стороне лесополосы;
- от т.1689 до т.1700 по южной стороне лесополосы;
- от т.1700 до т.1705 по восточной стороне лесополосы;
- от т.1705 до т.1706 пересекая сенокосный участок;
- от т.1706 до т.1709 по восточной стороне лесополосы;
- от т.1709 до т.1(А) по меже.

**Каталог координат
характерных точек границ муниципального образования -
Первомайский район Тамбовской области**

Название (номер межевого знака)	Дирекционные углы (град. мин. сек.)	Длина линии(м)	X координата	Y координата
1			497385,41	1162568,73
	174° 53' 59"	388,41		
2			496998,54	1162603,26
	85° 58' 06"	615,02		
3			497041,78	1163216,76
	87° 41' 58"	226,95		
4			497050,89	1163443,53
	87° 41' 51"	311,88		
5			497063,42	1163755,16
	88° 29' 19"	732,07		
6			497082,73	1164486,98
	88° 02' 21"	94,11		
7			497085,95	1164581,03
	88° 02' 35"	204,7		
8			497092,94	1164785,61
	87° 53' 06"	312,4		
9			497104,47	1165097,8
	87° 42' 34"	4		
10			497104,63	1165101,8
	87° 25' 37"	257,05		
11			497116,17	1165358,59
	86° 24' 18"	21,21		
12			497117,5	1165379,76
	86° 24' 39"	69,97		
13			497121,88	1165449,59
	20° 59' 22"	834,01		
14			497900,55	1165748,33
	20° 20' 47"	134,34		
15			498026,51	1165795,04
	26° 28' 03"	31,5		

Название (номер межевого знака)	Дирекционные углы (град. мин. сек.)	Длина линии(м)	X координата	Y координата
16			498054,71	1165809,08
	21° 07' 01"	52,24		
17			498103,44	1165827,9
	22° 24' 06"	8,69		
18			498111,47	1165831,21
	22° 25' 10"	21,34		
19			498131,2	1165839,35
	21° 19' 36"	22,63		
20			498152,28	1165847,58
	21° 22' 14"	1,73		
21			498153,89	1165848,21
	21° 17' 34"	22,39		
22			498174,75	1165856,34
	21° 18' 54"	487,68		
23			498629,07	1166033,61
	20° 17' 51"	435,61		
24			499037,63	1166184,72
	22° 44' 35"	539,37		
25			499535,06	1166393,24
	24° 21' 12"	94,67		
26			499621,31	1166432,28
	23° 04' 46"	461,14		
27			500045,54	1166613,05
	23° 04' 07"	15,62		
28			500059,91	1166619,17
	24° 36' 25"	485,17		
29			500501,02	1166821,19
	8° 29' 15"	36,04		
30			500536,67	1166826,51
	2° 58' 25"	31,61		
31			500568,24	1166828,15
	3° 07' 57"	4,03		
32			500572,26	1166828,37
	3° 01' 10"	445,2		

Название (номер) межевого знака	Дирекционные углы (град. мин. сек.)	Длина линии(м)	X координата	Y координата
33			501016,84	1166851,82
	2° 56' 47"	4,09		
34			501020,92	1166852,03
	3° 01' 14"	463,61		
35			501483,89	1166876,46
	1° 30' 53"	315,51		
36			501799,29	1166884,8
	97° 39' 00"	549,21		
37			501726,18	1167429,12
	98° 04' 40"	597,73		
38			501642,19	1168020,92
	183° 34' 17"	14,61		
39			501627,61	1168020,01
	191° 41' 38"	478,53		
40			501159,01	1167923,02
	192° 25' 24"	461,49		
41			500708,33	1167823,74
	193° 17' 48"	180,35		
42			500532,81	1167782,26
	193° 21' 02"	98,31		
43			500437,16	1167759,56
	193° 19' 28"	6,25		
44			500431,08	1167758,12
	193° 18' 28"	42,92		
45			500389,31	1167748,24
	193° 18' 55"	74,99		
46			500316,34	1167730,97
	193° 17' 16"	108,25		
47			500210,99	1167706,09
	194° 28' 25"	124,87		
48			500090,08	1167674,88
	100° 42' 31"	913,07		
49			499920,42	1168572,05
	100° 16' 21"	55,35		

Название (номер) межевого знака	Дирекционные углы (град. мин. сек.)	Длина линий(м)	X координата	Y координата
50			499910,55	1168626,51
	103° 03' 21"	37,14		
51			499902,16	1168662,69
	98° 32' 45"	37,42		
52			499896,6	1168699,69
	98° 32' 33"	31,64		
53			499891,9	1168730,98
	357° 54' 45"	293,21		
54			500184,92	1168720,3
	357° 55' 51"	14,68		
55			500199,59	1168719,77
	28° 29' 01"	39,67		
56			500234,46	1168738,69
	24° 23' 50"	275,72		
57			500485,56	1168852,58
	27° 00' 15"	782,09		
58			501182,38	1169207,69
	359° 39' 09"	115,4		
59			501297,78	1169206,99
	0° 15' 24"	406,18		
60			501703,96	1169208,81
	0° 12' 26"	105,07		
61			501809,03	1169209,19
	0° 12' 27"	143,57		
62			501952,6	1169209,71
	352° 46' 02"	81,81		
63			502033,76	1169199,41
	358° 20' 15"	28,26		
64			502062,01	1169198,59
	358° 00' 24"	22,42		
65			502084,42	1169197,81
	27° 58' 52"	60,08		
66			502137,48	1169226
	6° 14' 35"	357,34		

Название (номер) межевого знака	Дирекционные углы (град. мин. сек.)	Длина линии(м)	X координата	Y координата
67			502492,7	1169264,86
	4° 49' 02"	495,24 ⁴		
68			502986,19	1169306,45
	10° 01' 00"	575,97		
69			503553,38	1169406,63
	10° 01' 00"	353,12		
70			503901,12	1169468,05
	10° 01' 45"	14,13		
71			503915,03	1169470,51
	10° 08' 21"	23,8		
72			503938,46	1169474,7
	10° 07' 58"	352,01		
73			504284,98	1169536,63
	10° 08' 21"	80,72 ⁴		
74			504364,44	1169550,84
	10° 57' 01"	42,8		
75			504406,46	1169558,97
	10° 05' 58"	26,46		
76			504432,51	1169563,61
	55° 42' 05"	3,66		
77			504434,57	1169566,63
	73° 18' 53"	46,92		
78			504448,04	1169611,57
	73° 18' 33"	134,85		
79			504486,77	1169740,74
	73° 18' 45"	438,24 ⁴		
80			504612,61	1170160,52
	73° 26' 54"	288,68		
81			504694,85	1170437,24
	73° 26' 46"	147,2		
82			504736,79	1170578,34
	73° 26' 45"	73,04		
83			504757,6	1170648,35
	67° 59' 57"	46,93		

Название (номер) межевого знака	Дирекционные углы (град. мин. сек.)	Длина линии(м)	X координата	Y координата
84			504775,18	1170691,86
	74° 08' 02"	296,32		
85			504856,19	1170976,89
	75° 24' 15"	26,83		
86			504862,95	1171002,85
	73° 24' 46"	12,26		
87			504866,45	1171014,6
	73° 29' 14"	7,35		
88			504868,54	1171021,65
	74° 33' 59"	94,58		
89			504893,71	1171112,82
	74° 34' 29"	95,04		
90			504918,99	1171204,44
	73° 38' 57"	207,05		
91			504977,28	1171403,12
	71° 20' 14"	31		
92			504987,2	1171432,49
	70° 45' 20"	31,34		
93			504997,53	1171462,08
	176° 57' 08"	484,5		
94			504513,72	1171487,84
	176° 37' 19"	1043,9		
95			503471,63	1171549,35
	177° 12' 40"	58,78		
96			503412,92	1171552,21
	164° 51' 35"	21,9		
97			503391,78	1171557,93
	153° 02' 03"	14,07		
98			503379,24	1171564,31
	185° 51' 28"	225,95		
99			503154,47	1171541,25
	192° 36' 07"	364,3		
100			502798,95	1171461,77
	112° 32' 12"	16,93		

Название (номер межевого знака)	Дирекционные углы (град. мин. сек.)	Длина линии(м)	X координата	Y координата
101			502792,46	1171477,41
	112° 42' 48"	458,43		
102			502615,45	1171900,29
	111° 41' 17"	317,36		
103			502498,17	1172195,18
	111° 41' 16"	120,88		
104			502453,5	1172307,5
	111° 41' 33"	73,24		
105			502426,43	1172375,55
	115° 22' 37"	54,13		
106			502403,23	1172424,46
	184° 15' 27"	324,64		
107			502079,49	1172400,36
	109° 16' 38"	351,24		
108			501963,53	1172731,91
	107° 11' 51"	433,97		
109			501835,22	1173146,48
	122° 46' 20"	98,36		
110			501781,98	1173229,18
	122° 45' 22"	22,97		
111			501769,55	1173248,5
	122° 37' 09"	3,56		
112			501767,63	1173251,5
	122° 43' 13"	2,29		
113			501766,39	1173253,43
	134° 16' 36"	75,04		
114			501714	1173307,16
	133° 25' 45"	94,67		
115			501648,92	1173375,91
	120° 54' 24"	53,29		
116			501621,55	1173421,63
	138° 15' 45"	58,15		
117			501578,16	1173460,34
	141° 14' 50"	103,97		

Название (номер) межевого знака	Дирекционные углы (град. мин. сек.)	Длина линии(м)	X координата	Y координата
118			501497,08	1173525,42
	149° 50' 41"	57,13		
119			501447,68	1173554,12
	158° 29' 04"	33,13		
120			501416,86	1173566,27
	158° 30' 55"	7,73		
121			501409,67	1173569,1
	158° 29' 03"	20,12		
122			501390,95	1173576,48
	182° 13' 57"	39,02		
123			501351,96	1173574,96
	154° 04' 50"	21,83		
124			501332,33	1173584,5
	170° 57' 01"	15,07		
125			501317,45	1173586,87
	207° 59' 28"	21,56		
126			501298,41	1173576,75
	182° 21' 18"	71,55		
127			501226,92	1173573,81
	175° 30' 30"	46,86		
128			501180,2	1173577,48
	169° 33' 58"	25,79		
129			501154,84	1173582,15
	161° 33' 41"	49,07		
130			501108,29	1173597,67
	158° 34' 36"	48,4		
131			501063,23	1173615,35
	147° 12' 36"	49,62		
132			501021,52	1173642,22
	149° 07' 11"	118,99		
133			500919,4	1173703,29
	154° 48' 46"	87,04		
134			500840,64	1173740,33
	148° 17' 51"	53,34		

Название (номер) межевого знака	Дирекционные углы (град. мин. сек.)	Длина линии(м)	X координата	Y координата
135			500795,26	1173768,36
	139° 47' 50"	31,03		
136			500771,56	1173788,39
	107° 16' 37"	31,45		
137			500762,22	1173818,42
	96° 30' 19"	38,31		
138			500757,88	1173856,48
	87° 08' 36"	19,66		
139			500758,86	1173876,12
	77° 20' 32"	31,35		
140			500765,73	1173906,71
	113° 44' 07"	7,43		
141			500762,74	1173913,51
	84° 56' 37"	20,31		
142			500764,53	1173933,74
	98° 44' 26"	15,66		
143			500762,15	1173949,22
	74° 03' 45"	30,34		
144			500770,48	1173978,39
	109° 10' 44"	28,98		
145			500760,96	1174005,76
	79° 18' 07"	22,41		
146			500765,12	1174027,78
	105° 25' 04"	53,71		
147			500750,84	1174079,56
	117° 17' 10"	63,61		
148			500721,68	1174136,09
	36° 59' 55"	13,36		
149			500732,35	1174144,13
	138° 24' 56"	57,33		
150			500689,47	1174182,18
	141° 01' 40"	57,3		
151			500644,92	1174218,22
	127° 08' 32"	36,2		

Название (номер) межевого знака	Дирекционные углы (град. мин. сек.)	Длина линии(м)	X координата	Y координата
152			500623,06	1174247,08
	112° 13' 23"	45,42		
153			500605,88	1174289,13
	106° 03' 23"	40,46		
154			500594,69	1174328,01
	94° 39' 05"	57,59		
155			500590,02	1174385,41
	89° 00' 01"	47,57		
156			500590,85	1174432,97
	64° 55' 31"	54,34		
157			500613,88	1174482,19
	73° 36' 29"	26,61		
158			500621,39	1174507,72
	89° 16' 14"	40,05		
159			500621,9	1174547,77
	90° 19' 08"	61,07		
160			500621,56	1174608,84
	64° 12' 46"	7,91		
161			500625	1174615,96
	74° 24' 07"	31,95		
162			500633,59	1174646,73
	78° 31' 02"	53,95		
163			500644,33	1174699,6
	88° 50' 27"	57,84		
164			500645,5	1174757,43
	83° 36' 10"	36,53		
165			500649,57	1174793,73
	93° 04' 38"	53,65		
166			500646,69	1174847,3
	98° 17' 02"	38,45		
167			500641,15	1174885,35
	98° 16' 45"	48,4		
168			500634,18	1174933,25
	111° 27' 37"	19,95		

Название (номер) межевого знака	Дирекционные углы (град. мин. сек.)	Длина линии(м)	X координата	Y координата
169			500626,88	1174951,82
	85° 49' 40"	100,34		
170			500634,18	1175051,89
	94° 57' 20"	61,01		
171			500628,91	1175112,67
	114° 45' 10"	85,98		
172			500592,91	1175190,75
	128° 25' 07"	79,77		
173			500543,34	1175253,25
	90° 01' 40"	41,06		
174			500543,32	1175294,31
	122° 33' 38"	29,97		
175			500527,19	1175319,57
	97° 11' 09"	46,77		
176			500521,34	1175365,97
	88° 42' 51"	76,65		
177			500523,06	1175442,6
	163° 48' 50"	47,07		
178			500477,86	1175455,72
	159° 57' 20"	41,43		
179			500438,94	1175469,92
	141° 54' 30"	33,86		
180			500412,29	1175490,81
	119° 32' 44"	9,98		
181			500407,37	1175499,49
	357° 05' 44"	16,38		
182			500423,73	1175498,66
	81° 14' 13"	10,37		
183			500425,31	1175508,91
	124° 38' 28"	65,16		
184			500388,27	1175562,52
	121° 39' 51"	55,55		
185			500359,11	1175609,8
	106° 05' 04"	159,14		

Название (номер) межевого знака	Дирекционные углы (град. мин. сек.)	Длина линии(м)	X координата	Y координата
186			500315,02	1175762,71
	104° 46' 38"	58,69		
187			500300,05	1175819,46
	112° 27' 06"	63,97		
188			500275,62	1175878,58
	102° 04' 25"	33,85		
189			500268,54	1175911,68
	75° 58' 28"	13		
190			500271,69	1175924,29
	46° 57' 15"	16,17		
191			500282,73	1175936,11
	22° 39' 21"	67,5		
192			500345,02	1175962,11
	13° 45' 12"	79,54		
193			500422,28	1175981,02
	23° 45' 16"	21,52		
194			500441,98	1175989,69
	43° 36' 25"	46,83		
195			500475,89	1176021,99
	29° 43' 58"	82,63		
196			500547,64	1176062,97
	38° 58' 40"	63,89		
197			500597,31	1176103,16
	36° 06' 07"	36,12		
198			500626,49	1176124,44
	21° 24' 26"	43,18		
199			500666,69	1176140,2
	16° 20' 39"	75,58		
200			500739,22	1176161,47
	20° 08' 22"	66,34		
201			500801,5	1176184,31
	24° 49' 41"	46,92		
202			500844,08	1176204,01
	40° 22' 22"	69,33		

Название (номер) межевого знака	Дирекционные углы (град. мин. сек.)	Длина линии(м)	X координата	Y координата
203			500896,9	1176248,92
	35° 11' 12"	32,82		
204			500923,72	1176267,83
	42° 46' 43"	29,01		
205			500945,01	1176287,53
	50° 38' 42"	50,97		
206			500977,33	1176326,94
	43° 11' 41"	35,69		
207			501003,35	1176351,37
	29° 27' 05"	41,65		
208			501039,62	1176371,85
	42° 02' 56"	43,54		
209			501071,95	1176401,01
	37° 51' 17"	71,91		
210			501128,73	1176445,14
	58° 47' 02"	161,27		
211			501212,31	1176583,06
	73° 31' 29"	13,96		
212			501216,27	1176596,45
	37° 59' 40"	32		
213			501241,49	1176616,15
	44° 26' 08"	57,42		
214			501282,49	1176656,35
	67° 08' 39"	16,25		
215			501288,8	1176671,32
	85° 52' 39"	22,12		
216			501290,39	1176693,38
	113° 56' 51"	23,31		
217			501280,93	1176714,68
	35° 29' 42"	20,34		
218			501297,49	1176726,49
	67° 22' 02"	10,24		
219			501301,43	1176735,94
	82° 50' 09"	25,42		

Название (номер межевого знака)	Дирекционные углы (град. мин. сек.)	Длина линии(м)	X координата	Y координата
220			501304,6	1176761,16
	1° 20' 07"	33,9		
221			501338,49	1176761,95
	29° 47' 22"	4,77		
222			501342,63	1176764,32
	87° 44' 57"	40,23		
223			501344,21	1176804,52
	11° 38' 16"	50,71		
224			501393,88	1176814,75
	345° 37' 42"	66,72		
225			501458,51	1176798,19
	332° 24' 01"	39,13		
226			501493,19	1176780,06
	342° 52' 16"	8,05		
227			501500,88	1176777,69
	359° 59' 04"	73,31		
228			501574,19	1176777,67
	22° 56' 55"	22,26		
229			501594,69	1176786,35
	50° 29' 40"	17,35		
230			501605,73	1176799,74
	326° 27' 12"	84,18		
231			501675,89	1176753,22
	0° 00' 00"	9,45		
232			501685,34	1176753,22
	318° 35' 06"	20,24		
233			501700,52	1176739,83
	18° 33' 55"	101,45		
234			501796,69	1176772,13
	29° 03' 02"	56,82		
235			501846,36	1176799,72
	47° 36' 15"	36,26		
236			501870,81	1176826,5
	30° 44' 37"	33,94		

Название (номер) межевого знака	Дирекционные углы (град. мин. сек.)	Длина линии(м)	X координата	Y координата
237			501899,98	1176843,85
	359° 58' 38"	50,45		
238			501950,43	1176843,83
	328° 51' 22"	44,2		
239			501988,26	1176820,97
	15° 55' 29"	11,48		
240			501999,3	1176824,12
	82° 05' 55"	51,72		
241			502006,41	1176875,35
	50° 10' 48"	30,78		
242			502026,12	1176898,99
	16° 50' 55"	27,19		
243			502052,14	1176906,87
	353° 38' 42"	21,41		
244			502073,42	1176904,5
	318° 48' 39"	33,51		
245			502098,64	1176882,43
	5° 12' 23"	8,71		
246			502107,31	1176883,22
	107° 09' 08"	56,08		
247			502090,77	1176936,81
	29° 45' 58"	157,13		
248			502227,17	1177014,82
	24° 02' 48"	48,35		
249			502271,32	1177034,52
	28° 43' 23"	83,61		
250			502344,64	1177074,7
	322° 22' 17"	82,62		
251			502410,07	1177024,26
	302° 49' 45"	45,04		
252			502434,49	1176986,41
	20° 33' 58"	33,68		
253			502466,02	1176998,24
	105° 23' 27"	23,7		

Название (номер межевого знака)	Дирекционные углы (град. мин. сек.)	Длина линии(м)	X координата	Y координата
254			502459,73	1177021,09
	6° 49' 47"	39,69		
255			502499,14	1177025,81
	108° 34' 39"	88,99		
256			502470,79	1177110,16
	32° 27' 38"	20,55		
257			502488,13	1177121,19
	12° 04' 53"	90,3		
258			502576,43	1177140,09
	6° 44' 49"	107,16		
259			502682,85	1177152,68
	17° 35' 45"	33,91		
260			502715,17	1177162,93
	46° 27' 13"	21,74		
261			502730,15	1177178,69
	89° 58' 41"	26		
262			502730,16	1177204,69
	12° 36' 45"	46,85		
263			502775,88	1177214,92
	285° 32' 19"	14,71		
264			502779,82	1177200,75
	321° 17' 56"	15,15		
265			502791,64	1177191,28
	5° 03' 27"	35,62		
266			502827,12	1177194,42
	311° 13' 05"	8,36		
267			502832,63	1177188,13
	284° 01' 04"	22,75		
268			502838,14	1177166,06
	352° 44' 55"	50,07		
269			502887,81	1177159,74
	5° 58' 59"	15,06		
270			502902,79	1177161,31
	36° 53' 35"	19,71		

Название (номер) межевого знака	Дирекционные углы (град. мин. сек.)	Длина линии(м)	X координата	Y координата
271			502918,55	1177173,14
	82° 32' 54"	18,27		
272			502920,92	1177191,26
	107° 30' 00"	15,7		
273			502916,2	1177206,23
	36° 02' 49"	10,72		
274			502924,87	1177212,54
	351° 34' 48"	21,51		
275			502946,15	1177209,39
	301° 20' 52"	21,24		
276			502957,2	1177191,25
	242° 22' 28"	39,14		
277			502939,05	1177156,57
	259° 29' 04"	21,64		
278			502935,1	1177135,29
	304° 58' 43"	38,48		
279			502957,16	1177103,76
	338° 03' 10"	56,94		
280			503009,97	1177082,48
	3° 49' 14"	11,86		
281			503021,8	1177083,27
	63° 24' 21"	8,8		
282			503025,74	1177091,14
	114° 15' 48"	44,1		
283			503007,62	1177131,34
	97° 44' 54"	35,01		
284			503002,9	1177166,03
	49° 22' 23"	21,79		
285			503017,09	1177182,57
	13° 39' 41"	30,02		
286			503046,26	1177189,66
	332° 06' 59"	15,16		
287			503059,66	1177182,57
	261° 14' 13"	20,74		

Название (номер) межевого знака	Дирекционные углы (град. мин. сек.)	Длина линии(м)	X координата	Y координата
288			503056,5	1177162,07
	250° 33' 57"	42,62		
289			503042,32	1177121,88
	269° 57' 21"	26		
290			503042,3	1177095,88
	335° 18' 12"	32,1		
291			503071,46	1177082,47
	14° 17' 15"	41,49		
292			503111,67	1177092,71
	11° 04' 36"	40,96		
293			503151,87	1177100,58
	357° 04' 08"	108,14		
294			503259,87	1177095,05
	326° 18' 10"	65,37		
295			503314,26	1177058,78
	12° 02' 26"	60,45		
296			503373,38	1177071,39
	36° 05' 55"	36,1		
297			503402,55	1177092,66
	0° 00' 00"	18,92		
298			503421,47	1177092,66
	79° 26' 51"	65,42		
299			503433,45	1177156,97
	47° 25' 20"	12,55		
300			503441,94	1177166,21
	73° 15' 00"	23,77		
301			503448,79	1177188,97
	55° 01' 16"	28,85		
302			503465,33	1177212,61
	52° 45' 09"	20,02		
303			503477,45	1177228,55
	0° 00' 00"	16,58		
304			503494,03	1177228,55
	61° 18' 39"	21,48		

Название (номер) межевого знака	Дирекционные углы (град. мин. сек.)	Длина линии(м)	X координата	Y координата
305			503504,34	1177247,39
	71° 35' 41"	12,23		
306			503508,2	1177258,99
	357° 07' 56"	21,19		
307			503529,36	1177257,93
	22° 19' 52"	22,29		
308			503549,98	1177266,4
	41° 25' 02"	23,99		
309			503567,97	1177282,27
	62° 39' 38"	35,73		
310			503584,38	1177314,01
	49° 38' 42"	27,77		
311			503602,36	1177335,17
	30° 21' 22"	17,79		
312			503617,71	1177344,16
	17° 42' 42"	64,89		
313			503679,52	1177363,9
	33° 57' 28"	24,33		
314			503699,7	1177377,49
	47° 54' 59"	44,19		
315			503729,32	1177410,29
	27° 42' 06"	47,8		
316			503771,64	1177432,51
	39° 24' 36"	53,79		
317			503813,2	1177466,66
	20° 06' 23"	22,22		
318			503834,07	1177474,3
	30° 22' 41"	35,57		
319			503864,76	1177492,29
	42° 00' 29"	14,23		
320			503875,33	1177501,81
	21° 44' 19"	89,99		
321			503958,92	1177535,14
	7° 39' 27"	27,77		

Название (номер межевого знака)	Дирекционные углы (град. мин. сек.)	Длина линии(м)	X координата	Y координата
322			503986,44	1177538,84
	19° 59' 24"	49,52		
323			504032,98	1177555,77
	27° 13' 30"	39,61		
324			504068,2	1177573,89
	8° 51' 01"	26,78		
325			504094,66	1177578,01
	354° 18' 34"	42,76		
326			504137,21	1177573,77
	5° 51' 54"	72,32		
327			504209,15	1177581,16
	358° 51' 03"	51,86		
328			504261	1177580,12
	7° 14' 05"	108,79		
329			504368,92	1177593,82
	10° 07' 33"	58,64		
330			504426,65	1177604,13
	30° 25' 18"	82,12		
331			504497,46	1177645,71
	45° 47' 55"	52,25		
332			504533,89	1177683,17
	66° 35' 23"	102,72		
333			504574,7	1177777,43
	107° 15' 54"	24,93		
334			504567,3	1177801,24
	93° 17' 16"	13,25		
335			504566,54	1177814,47
	67° 44' 32"	8,16		
336			504569,63	1177822,02
	35° 05' 17"	19,55		
337			504585,63	1177833,26
	35° 05' 23"	10,56		
338			504594,27	1177839,33
	50° 50' 13"	29,34		

Название (номер) межевого знака	Дирекционные углы (град. мин. сек.)	Длина линии(м)	X координата	Y координата
339			504612,8	1177862,08
	64° 16' 36"	32,88		
340			504627,07	1177891,7
	54° 27' 33"	40,96		
341			504650,88	1177925,03
	42° 09' 38"	37,83		
342			504678,92	1177950,42
	30° 35' 19"	25,94		
343			504701,25	1177963,62
	21° 47' 26"	29,61		
344			504728,74	1177974,61
	6° 53' 52"	74,44		
345			504802,64	1177983,55
	11° 44' 59"	59,27		
346			504860,67	1177995,62
	351° 07' 33"	13,61		
347			504874,12	1177993,52
	306° 37' 53"	34,59		
348			504894,76	1177965,76
	353° 40' 23"	23,96		
349			504918,57	1177963,12
	20° 06' 37"	95,4		
350			505008,15	1177995,92
	26° 47' 48"	77,44		
351			505077,27	1178030,83
	37° 58' 47"	98		
352			505154,52	1178091,14
	36° 30' 33"	96,88		
353			505232,39	1178148,78
	43° 01' 20"	47,33		
354			505266,99	1178181,07
	34° 26' 46"	26,91		
355			505289,18	1178196,29
	20° 39' 36"	43,82		

Название (номер) межевого знака	Дирекционные углы (град. мин. сек.)	Длина линии(м)	X координата	Y координата
356			505330,18	1178211,75
	27° 09' 27"	25,52		
357			505352,89	1178223,4
	13° 26' 52"	25,03		
358			505377,23	1178229,22
	0° 59' 23"	30,68		
359			505407,91	1178229,75
	347° 59' 29"	50,18		
360			505456,99	1178219,31
	4° 48' 37"	23,49		
361			505480,4	1178221,28
	10° 27' 40"	70,55		
362			505549,78	1178234,09
	5° 08' 14"	65,22		
363			505614,74	1178239,93
	93° 16' 04"	45,96		
364			505612,12	1178285,82
	104° 51' 33"	105,05		
365			505585,18	1178387,36
	110° 10' 34"	92,63		
366			505553,23	1178474,31
	119° 24' 51"	45,98		
367			505530,65	1178514,36
	125° 59' 37"	54,93		
368			505498,37	1178558,8
	117° 34' 47"	26,26		
369			505486,21	1178582,08
	108° 50' 21"	47,5		
370			505470,87	1178627,04
	127° 55' 18"	51,64		
371			505439,13	1178667,78
	119° 41' 54"	82,23		
372			505398,39	1178739,21
	112° 10' 52"	56,87		

Название (номер) межевого знака	Дирекционные углы (град. мин. сек.)	Длина линии(м)	X координата	Y координата
373			505376,92	1178791,87
	94° 49' 38"	53,12		
374			505372,45	1178844,8
	79° 17' 38"	71,27		
375			505385,69	1178914,83
	70° 29' 38"	107,75		
376			505421,67	1179016,4
	77° 50' 25"	70,36		
377			505436,49	1179085,18
	83° 54' 50"	54,8		
378			505442,3	1179139,67
	91° 34' 36"	96,32		
379			505439,65	1179235,95
	85° 29' 09"	82,97		
380			505446,18	1179318,66
	85° 20' 38"	28,33		
381			505448,48	1179346,9
	87° 59' 32"	133,58		
382			505453,16	1179480,4
	109° 23' 06"	16,78		
383			505447,59	1179496,23
	68° 08' 29"	243,1		
384			505538,1	1179721,85
	349° 59' 48"	264,76		
385			505798,83	1179675,86
	86° 10' 44"	93,49		
386			505805,06	1179769,14
	87° 53' 11"	95,99		
387			505808,6	1179865,06
	88° 00' 49"	283,58		
388			505818,43	1180148,47
	87° 24' 31"	295,5		
389			505831,79	1180443,67
	87° 40' 15"	358,01		

Название (номер) межевого знака	Дирекционные углы (град. мин. сек.)	Длина линии(м)	X координата	Y координата
390			505846,34	1180801,38
	87° 33' 21"	221,11		
391			505855,77	1181022,29
	85° 45' 37"	82,38		
392			505861,86	1181104,44
	89° 46' 43"	458,34		
393			505863,63	1181562,78
	89° 23' 48"	299,15		
394			505866,78	1181861,91
	88° 54' 13"	333,42		
395			505873,16	1182195,27
	88° 54' 20"	118,31		
396			505875,42	1182313,56
	91° 02' 39"	128,95		
397			505873,07	1182442,49
	178° 33' 15"	21,8		
398			505851,28	1182443,04
	179° 17' 12"	130,93		
399			505720,36	1182444,67
	178° 41' 13"	67,65		
400			505652,73	1182446,22
	179° 41' 02"	179,43		
401			505473,3	1182447,21
	179° 06' 41"	177,3		
402			505296,02	1182449,96
	179° 16' 42"	281,07		
403			505014,97	1182453,5
	180° 20' 25"	65,65		
404			504949,32	1182453,11
	180° 51' 45"	104,96		
405			504844,37	1182451,53
	180° 59' 34"	702,94		
406			504141,54	1182439,35
	179° 08' 26"	432,05		

Название (номер) межевого знака	Дирекционные углы (град. мин. сек.)	Длина линии(м)	X координата	Y координата
407			503709,54	1182445,83
	179° 32' 10"	195,17 ⁴		
408			503514,38	1182447,41
	179° 52' 34"	453,03		
409			503061,35	1182448,39
	180° 17' 53"	226,81		
410			502834,54	1182447,21
	180° 12' 44"	424,13		
411			502410,41	1182445,64
	180° 43' 56"	246,48		
412			502163,95	1182442,49
	180° 30' 58"	391,93		
413			501772,04	1182438,96
	180° 09' 21"	147,01 ⁴		
414			501625,03	1182438,56
	91° 34' 27"	186		
415			501619,92	1182624,49
	91° 31' 29"	398,73		
416			501609,31	1183023,08
	91° 11' 04"	304,31		
417			501603,02	1183327,32
	90° 26' 40"	354,57		
418			501600,27	1183681,88
	91° 52' 52"	83,78		
419			501597,52	1183765,61
	149° 56' 22"	25,89 ⁴		
420			501575,11	1183778,58
	135° 44' 17"	21,41		
421			501559,78	1183793,52
	126° 43' 24"	28,93		
422			501542,48	1183816,71
	130° 51' 43"	46,25		
423			501512,22	1183851,69
	139° 39' 46"	64,98		

Название (номер) межевого знака	Дирекционные углы (град. мин. сек.)	Длина линии(м)	X координата	Y координата
424			501462,69	1183893,75
	128° 29' 27"	19,59		
425			501450,5	1183909,08
	100° 54' 49"	45,64		
426			501441,86	1183953,89
	82° 47' 19"	31,31		
427			501445,79	1183984,95
	69° 45' 18"	59,07		
428			501466,23	1184040,37
	83° 15' 44"	30,09		
429			501469,76	1184070,25
	100° 35' 33"	49,18		
430			501460,72	1184118,59
	95° 00' 40"	44,99		
431			501456,79	1184163,41
	82° 47' 44"	37,64		
432			501461,51	1184200,75
	67° 00' 28"	42,27		
433			501478,02	1184239,66
	72° 58' 17"	71,13		
434			501498,85	1184307,67
	81° 55' 40"	50,42		
435			501505,93	1184357,59
	62° 41' 25"	40,26		
436			501524,4	1184393,36
	51° 40' 06"	52,61		
437			501557,03	1184434,63
	56° 41' 42"	80,9		
438			501601,45	1184502,24
	67° 29' 37"	94,46		
439			501637,61	1184589,51
	72° 45' 38"	56,38		
440			501654,32	1184643,36
	88° 41' 18"	94,36		

Название (номер) межевого знака	Дирекционные углы (град. мин. сек.)	Длина линии(м)	X координата	Y координата
441			501656,48	1184737,7
	98° 22' 19"	40,52		
442			501650,58	1184777,79
	97° 58' 53"	87,72		
443			501638,4	1184864,66
	104° 38' 03"	69,27		
444			501620,9	1184931,68
	109° 10' 48"	66,38		
445			501599,09	1184994,38
	115° 03' 15"	33,41		
446			501584,94	1185024,65
	119° 51' 00"	39,88		
447			501565,09	1185059,24
	127° 59' 46"	58,11		
448			501529,32	1185105,03
	138° 49' 46"	81,21		
449			501468,19	1185158,49
	132° 00' 11"	24,07		
450			501452,08	1185176,38
	119° 34' 20"	62,15		
451			501421,41	1185230,43
	126° 48' 21"	32,15		
452			501402,15	1185256,17
	130° 03' 42"	32,36		
453			501381,32	1185280,94
	141° 20' 17"	42,79		
454			501347,91	1185307,67
	138° 33' 46"	116,41		
455			501260,64	1185384,71
	135° 00' 00"	81,16		
456			501203,25	1185442,1
	124° 36' 32"	47,04		
457			501176,53	1185480,82
	113° 29' 47"	21,22		

Название (номер) межевого знака	Дирекционные углы (град. мин. сек.)	Длина линии(м)	X координата	Y координата
458			501168,07	1185500,28
	89° 43' 39"	42,06		
459			501168,27	1185542,34
	80° 15' 31"	39,48		
460			501174,95	1185581,25
	70° 28' 44"	45,88		
461			501190,28	1185624,49
	57° 09' 02"	52,17		
462			501218,58	1185668,32
	58° 23' 08"	69		
463			501254,75	1185727,08
	61° 32' 19"	47,84		
464			501277,55	1185769,14
	67° 06' 52"	34,35		
465			501290,91	1185800,79
	75° 46' 38"	75,22		
466			501309,39	1185873,7
	80° 30' 35"	57,19		
467			501318,82	1185930,11
	88° 34' 23"	47,38		
468			501320	1185977,48
	92° 22' 58"	61,57		
469			501317,44	1186039
	349° 07' 16"	19,82		
470			501336,9	1186035,26
	342° 50' 09"	241,54		
471			501567,68	1185963,98
	342° 17' 32"	274,82		
472			501829,48	1185880,39
	341° 59' 40"	226,56		
473			502044,94	1185810,36
	342° 32' 22"	187,8		
474			502224,09	1185754,01
	342° 27' 46"	154,58		

Название (номер) межевого знака	Дирекционные углы (град. мин. сек.)	Длина линии(м)	X координата	Y координата
475			502371,49	1185707,43
	340° 53' 10"	241,29		
476			502599,48	1185628,42
	340° 52' 22"	133,76		
477			502725,86	1185584,59
	333° 49' 51"	446,07		
478			503126,21	1185387,86
	334° 33' 48"	151,47		
479			503263	1185322,8
	328° 41' 15"	27,61		
480			503286,59	1185308,45
	57° 35' 52"	26,78		
481			503300,94	1185331,06
	66° 42' 23"	29,31		
482			503312,53	1185357,98
	73° 54' 21"	85,1		
483			503336,12	1185439,74
	93° 47' 43"	71,31		
484			503331,4	1185510,89
	75° 23' 01"	37,37		
485			503340,83	1185547,05
	86° 52' 33"	21,65		
486			503342,01	1185568,67
	71° 32' 39"	17,41		
487			503347,52	1185585,18
	50° 43' 30"	27,93		
488			503365,2	1185606,8
	67° 33' 05"	19,56		
489			503372,67	1185624,88
	90° 00' 00"	36,95		
490			503372,67	1185661,83
	83° 35' 29"	35,21		
491			503376,6	1185696,82
	68° 11' 07"	31,75		

Название (номер) межевого знака	Дирекционные углы (град. мин. сек.)	Длина линии(м)	X координата	Y координата
492			503388,4	1185726,3
	59° 26' 27"	37,88		
493			503407,66	1185758,92
	62° 24' 54"	36,93		
494			503424,76	1185791,65
	74° 09' 34"	33,81		
495			503433,99	1185824,18
	74° 10' 40"	42,18		
496			503445,49	1185864,76
	90° 08' 40"	39,7		
497			503445,39	1185904,46
	108° 01' 46"	31,73		
498			503435,57	1185934,63
	111° 22' 13"	87,38		
499			503403,73	1186016
	116° 45' 05"	55,03		
500			503378,96	1186065,14
	116° 25' 37"	72,42		
501			503346,73	1186129,99
	114° 14' 15"	90,96		
502			503309,39	1186212,93
	109° 07' 49"	51,6		
503			503292,48	1186261,68
	93° 00' 17"	37,39		
504			503290,52	1186299,02
	93° 42' 49"	72,87		
505			503285,8	1186371,74
	105° 36' 29"	50,4		
506			503272,24	1186420,28
	99° 02' 15"	48,77		
507			503264,58	1186468,44
	90° 00' 00"	34,59		
508			503264,58	1186503,03
	75° 58' 27"	40,52		

Название (номер) межевого знака	Дирекционные углы (град. мин. сек.)	Длина линии(м)	X координата	Y координата
509			503274,4	1186542,34
	80° 29' 17"	76,13		
510			503286,98	1186617,42
	76° 42' 41"	51,29		
511			503298,77	1186667,34
	91° 59' 56"	47,88		
512			503297,1	1186715,19
	119° 31' 25"	30,5		
513			503282,07	1186741,73
	131° 44' 28"	40,3		
514			503255,24	1186771,8
	136° 10' 19"	54,63		
515			503215,83	1186809,63
	141° 00' 53"	66,54		
516			503164,11	1186851,49
	143° 21' 40"	48,09		
517			503125,52	1186880,19
	135° 20' 10"	34,95		
518			503100,66	1186904,76
	128° 09' 40"	48,99		
519			503070,39	1186943,28
	122° 47' 38"	62,77		
520			503036,39	1186996,05
	124° 53' 13"	37,97		
521			503014,67	1187027,2
	120° 21' 46"	66,37		
522			502981,12	1187084,47
	119° 01' 43"	19,25		
523			502971,78	1187101,3
	112° 39' 13"	35,21		
524			502958,22	1187133,79
	109° 27' 45"	15,52		
525			502953,05	1187148,42
	103° 53' 15"	21,5		

Название (номер межевого знака)	Дирекционные углы (град. мин. сек.)	Длина линии(м)	X координата	Y координата
526			502947,89	1187169,29
	100° 49' 35"	34,39		
527			502941,43	1187203,07
	92° 53' 24"	29,95		
528			502939,92	1187232,98
	78° 25' 22"	9,67		
529			502941,86	1187242,45
	67° 12' 27"	18,9		
530			502949,18	1187259,87
	80° 27' 13"	24,66		
531			502953,27	1187284,19
	93° 03' 27"	20,25		
532			502952,19	1187304,41
	115° 29' 25"	15,5		
533			502945,52	1187318,4
	118° 54' 08"	14,26		
534			502938,63	1187330,88
	121° 30' 32"	20,19		
535			502928,08	1187348,09
	100° 06' 59"	12,24		
536			502925,93	1187360,14
	90° 42' 28"	48,57		
537			502925,33	1187408,71
	101° 06' 28"	59,48		
538			502913,87	1187467,08
	112° 19' 24"	59,32		
539			502891,34	1187521,95
	143° 44' 30"	49,27		
540			502851,61	1187551,09
	110° 11' 51"	59,84		
541			502830,95	1187607,25
	117° 16' 07"	39,33		
542			502812,93	1187642,21
	139° 37' 32"	26,57		

Название (номер) межевого знака	Дирекционные углы (град. мин. сек.)	Длина линии(м)	X координата	Y координата
543			502792,69	1187659,42
	139° 24' 52"	19,84		
544			502777,62	1187672,33
	146° 55' 46"	5,13		
545			502773,32	1187675,13
	241° 42' 18"	19,85		
546			502763,91	1187657,65
	205° 39' 04"	30,56		
547			502736,36	1187644,42
	165° 31' 36"	35,29		
548			502702,19	1187653,24
	140° 42' 29"	46,99		
549			502665,82	1187683
	146° 18' 56"	27,82		
550			502642,67	1187698,43
	185° 11' 44"	48,7		
551			502594,17	1187694,02
	230° 28' 50"	57,16		
552			502557,8	1187649,93
	167° 39' 13"	36,11		
553			502522,53	1187657,65
	193° 34' 47"	32,88		
554			502490,57	1187649,93
	212° 44' 14"	18,34		
555			502475,14	1187640,01
	194° 02' 10"	18,18		
556			502457,5	1187635,6
	159° 25' 09"	18,83		
557			502439,87	1187642,22
	130° 06' 40"	27,38		
558			502422,23	1187663,16
	158° 11' 44"	35,62		
559			502389,16	1187676,39
	180° 00' 00"	25,35		

Название (номер) межевого знака	Дирекционные углы (град. мин. сек.)	Длина линий(м)	X координата	Y координата
560			502363,81	1187676,39
	222° 16' 45"	49,16		
561			502327,44	1187643,32
	220° 13' 26"	18,77		
562			502313,11	1187631,2
	168° 42' 36"	22,47		
563			502291,07	1187635,6
	154° 54' 49"	57,2		
564			502239,27	1187659,85
	156° 26' 49"	46,9		
565			502196,28	1187678,59
	166° 25' 13"	32,88		
566			502164,32	1187686,31
	218° 39' 20"	21,18		
567			502147,78	1187673,08
	169° 12' 36"	23,56		
568			502124,64	1187677,49
	129° 59' 17"	44,6		
569			502095,98	1187711,66
	152° 45' 08"	40,91		
570			502059,61	1187730,39
	180° 00' 00"	40,78		
571			502018,83	1187730,39
	190° 56' 54"	34,8		
572			501984,66	1187723,78
	230° 22' 04"	59,72		
573			501946,57	1187677,79
	270° 00' 00"	24,57		
574			501946,57	1187653,22
	274° 45' 45"	47,33		
575			501950,5	1187606,05
	219° 05' 58"	40,51		
576			501919,06	1187580,5
	195° 43' 38"	72,49		

Название (номер) межевого знака	Дирекционные углы (град. мин. сек.)	Длина линии(м)	X координата	Y координата
577			501849,28	1187560,85
	207° 45' 41"	84,39		
578			501774,6	1187521,54
	222° 16' 19"	87,65		
579			501709,74	1187462,58
	236° 07' 53"	86,4		
580			501661,59	1187390,84
	225° 00' 00"	87,55		
581			501599,68	1187328,93
	208° 52' 11"	87,53		
582			501523,03	1187286,67
	213° 41' 24"	92,12		
583			501446,38	1187235,57
	175° 04' 36"	57,21		
584			501389,38	1187240,48
	191° 18' 36"	55,12		
585			501335,33	1187229,67
	231° 50' 11"	34,99		
586			501313,71	1187202,16
	256° 45' 46"	51,49		
587			501301,92	1187152,04
	193° 34' 18"	29,32		
588			501273,42	1187145,16
	161° 53' 04"	110,63		
589			501168,27	1187179,56
	180° 00' 00"	27,52		
590			501140,75	1187179,56
	214° 55' 54"	75,52		
591			501078,84	1187136,32
	210° 12' 56"	89,84		
592			501001,21	1187091,11
	195° 45' 13"	39,82		
593			500962,89	1187080,3
	142° 46' 12"	30,86		

Название (номер) межевого знака	Дирекционные углы (град. мин. сек.)	Длина линии(м)	X координата	Y координата
594			500938,32	1187098,97
	164° 03' 09"	35,78		
595			500903,92	1187108,8
	132° 16' 28"	58,44		
596			500864,61	1187152,04
	162° 35' 40"	69		
597			500798,77	1187172,68
	158° 25' 45"	90,87		
598			500714,26	1187206,09
	142° 43' 19"	248,23		
599			500516,74	1187356,44
	127° 06' 58"	91,19		
600			500461,71	1187429,16
	171° 34' 37"	26,83		
601			500435,17	1187433,09
	188° 31' 17"	39,75		
602			500395,86	1187427,2
	199° 32' 22"	32,32		
603			500365,4	1187416,39
	236° 53' 34"	53,97		
604			500335,92	1187371,18
	181° 50' 34"	30,48		
605			500305,46	1187370,2
	155° 33' 27"	71,25		
606			500240,6	1187399,68
	191° 58' 40"	33,15		
607			500208,17	1187392,8
	166° 45' 07"	51,49		
608			500158,05	1187404,6
	182° 49' 03"	60,01		
609			500098,11	1187401,65
	202° 04' 02"	39,23		
610			500061,75	1187386,91
	184° 50' 00"	140,05		

Название (номер) межевого знака	Дирекционные углы (град. мин. сек.)	Длина линии(м)	X координата	Y координата
611			499922,2	1187375,11
	270° 59' 07"	57		
612			499923,18	1187318,12
	253° 30' 00"	55,35		
613			499907,46	1187265,05
	244° 12' 07"	65,49		
614			499878,96	1187206,09
	229° 49' 18"	57,88		
615			499841,62	1187161,87
	227° 56' 54"	67,5		
616			499796,41	1187111,75
	221° 32' 42"	103,72		
617			499718,78	1187042,96
	237° 36' 29"	108,23		
618			499660,8	1186951,57
	246° 30' 03"	98,59		
619			499621,49	1186861,16
	254° 44' 43"	179,28		
620			499574,32	1186688,2
	249° 18' 25"	141,81		
621			499524,21	1186555,54
	252° 25' 04"	104,11		
622			499492,76	1186456,29
	254° 23' 25"	138,77		
623			499455,42	1186322,64
	234° 33' 01"	71,17		
624			499414,14	1186264,66
	246° 22' 26"	68,64		
625			499386,63	1186201,77
	257° 03' 46"	149,23		
626			499353,22	1186056,33
	259° 49' 24"	116,82		
627			499332,58	1185941,35
	249° 56' 44"	65,91		

Название (номер) межевого знака	Дирекционные углы (град. мин. сек.)	Длина линии(м)	X координата	Y координата
628			499309,98	1185879,44
	240° 48' 05"	153,1		
629			499235,29	1185745,79
	239° 09' 38"	76,68		
630			499195,98	1185679,95
	271° 06' 15"	102,22		
631			499197,95	1185577,75
	242° 56' 45"	51,87		
632			499174,36	1185531,56
	245° 14' 15"	47,49		
633			499154,47	1185488,44
	254° 10' 13"	14,96		
634			499150,39	1185474,05
	241° 48' 54"	34,17		
635			499134,25	1185443,93
	238° 13' 54"	21,25		
636			499123,06	1185425,86
	229° 12' 08"	30,98		
637			499102,82	1185402,41
	228° 48' 18"	23,97		
638			499087,03	1185384,37
	228° 49' 02"	17,21		
639			499075,7	1185371,42
	221° 36' 55"	28,5		
640			499054,39	1185352,49
	217° 09' 27"	16,74		
641			499041,05	1185342,38
	216° 29' 57"	34,01		
642			499013,71	1185322,15
	211° 19' 07"	33,51		
643			498985,08	1185304,73
	216° 12' 23"	29,88		
644			498960,97	1185287,08
	220° 16' 50"	12,98		

Название (номер) межевого знака	Дирекционные углы (град. мин. сек.)	Длина линии(м)	X координата	Y координата
645			498951,07	1185278,69
	211° 45' 43"	17,97		
646			498935,79	1185269,23
	207° 27' 46"	24,26		
647			498914,26	1185258,04
	228° 40' 43"	7,16		
648			498909,53	1185252,66
	234° 23' 17"	25,14		
649			498894,89	1185232,22
	237° 47' 28"	13,73		
650			498887,57	1185220,6
	245° 49' 38"	35,68		
651			498872,96	1185188,05
	245° 58' 20"	5,35		
652			498870,78	1185183,16
	239° 28' 57"	27,96		
653			498856,58	1185159,07
	234° 12' 05"	40,86		
654			498832,68	1185125,93
	214° 18' 00"	27,88		
655			498809,65	1185110,22
	225° 54' 40"	28,46		
656			498789,85	1185089,78
	225° 13' 36"	35,75		
657			498764,67	1185064,4
	237° 26' 54"	12,01		
658			498758,21	1185054,28
	235° 21' 16"	10,98		
659			498751,97	1185045,25
	232° 33' 23"	26,56		
660			498735,82	1185024,16
	235° 08' 09"	29,37		
661			498719,03	1185000,06
	235° 51' 58"	32,22		

Название (номер) межевого знака	Дирекционные углы (град. мин. сек.)	Длина линии(м)	X координата	Y координата
662			498700,95	1184973,39
	226° 24' 24"	18,72		
663			498688,04	1184959,83
	227° 57' 17"	20,58		
664			498674,26	1184944,55
	146° 07' 11"	15,03		
665			498661,78	1184952,93
	145° 43' 40"	11,74		
666			498652,08	1184959,54
	145° 43' 30"	27,43		
667			498629,41	1184974,99
	145° 44' 18"	40,87		
668			498595,63	1184998
	145° 44' 07"	18,53		
669			498580,32	1185008,43
	147° 34' 44"	3,51		
670			498577,36	1185010,31
	143° 30' 13"	36,2		
671			498548,26	1185031,84
	144° 15' 45"	11,33		
672			498539,06	1185038,46
	150° 15' 10"	451,15		
673			498147,36	1185262,31
	151° 35' 16"	599,48		
674			497620,09	1185547,55
	151° 34' 28"	391,9		
675			497275,44	1185734,1
	152° 20' 05"	186,56		
676			497110,21	1185820,72
	150° 50' 49"	340,41		
677			496812,92	1185986,55
	222° 59' 27"	79,27		
678			496754,94	1185932,5
	226° 04' 06"	111,89		

Название (номер) межевого знака	Дирекционные углы (град. мин. сек.)	Длина линии(м)	X координата	Y координата
679			496677,31	1185851,92
	235° 29' 22"	76,32		
680			496634,07	1185789,03
	239° 57' 26"	94,22		
681			496586,9	1185707,47
	247° 19' 43"	168,27 [±]		
682			496522,04	1185552,2
	257° 12' 13"	108,27		
683			496498,06	1185446,62
	107° 12' 35"	116,1		
684			496463,71	1185557,52
	106° 05' 49"	218,45 [±]		
685			496403,14	1185767,41
	106° 12' 14"	478,94		
686			496269,49	1186227,32
	105° 10' 22"	420,51		
687			496159,43	1186633,17
	104° 16' 01"	179,48 [±]		
688			496115,2	1186807,11
	106° 34' 33"	134,32		
689			496076,88	1186935,85
	177° 24' 17"	21,64		
690			496055,26	1186936,83
	201° 52' 13"	253,69		
691			495819,83	1186842,33
	203° 07' 37"	39,97		
692			495783,07	1186826,63
	201° 14' 23"	32,96		
693			495752,35	1186814,69
	202° 51' 57"	303,32 [±]		
694			495472,87	1186696,83
	204° 03' 17"	51,67		
695			495425,69	1186675,77
	202° 04' 41"	128,9		

Название (номер) межевого знака	Дирекционные углы (град. мин. сек.)	Длина линии(м)	X координата	Y координата
696			495306,24	1186627,32
	204° 11' 54"	124,76		
697			495192,44	1186576,18
	76° 51' 49"	60,54		
698			495206,2	1186635,14
	171° 28' 23"	144,6		
699			495063,2	1186656,58
	191° 37' 43"	482,82		
700			494590,29	1186559,26
	192° 49' 57"	25,17		
701			494565,75	1186553,67
	191° 03' 24"	138,49		
702			494429,83	1186527,11
	190° 39' 44"	79,29		
703			494351,91	1186512,44
	190° 34' 36"	79,98		
704			494273,29	1186497,76
	191° 03' 16"	88,82		
705			494186,12	1186480,73
	191° 44' 30"	68,7		
706			494118,86	1186466,75
	190° 44' 41"	47,31		
707			494072,38	1186457,93
	191° 40' 36"	38		
708			494035,17	1186450,24
	191° 10' 45"	84,23		
709			493952,54	1186433,91
	190° 28' 20"	33,67		
710			493919,43	1186427,79
	191° 55' 25"	64,28		
711			493856,54	1186414,51
	191° 14' 36"	89,6		
712			493768,66	1186397,04
	191° 46' 17"	53,09		

Название (номер) межевого знака	Дирекционные углы (град. мин. сек.)	Длина линии(м)	X координата	Y координата
713			493716,69	1186386,21
	190° 53' 31"	37,89		
714			493679,48	1186379,05
	191° 29' 25"	47,34		
715			493633,09	1186369,62
	191° 12' 54"	35,53		
716			493598,24	1186362,71
	190° 27' 47"	305,01		
717			493298,3	1186307,32
	191° 45' 26"	595,83		
718			492714,97	1186185,91
	190° 08' 01"	24,84		
719			492690,52	1186181,54
	191° 21' 36"	1964,6		
720			490764,41	1185794,57
	193° 09' 53"	54,53		
721			490711,31	1185782,15
	220° 27' 44"	131,74		
722			490611,08	1185696,66
	131° 19' 06"	43,17		
723			490582,58	1185729,08
	123° 19' 32"	85,86		
724			490535,41	1185800,82
	111° 31' 34"	75		
725			490507,89	1185870,59
	132° 46' 25"	143,25		
726			490410,61	1185975,74
	133° 39' 23"	148,06		
727			490308,4	1186082,86
	121° 31' 53"	50,73		
728			490281,87	1186126,1
	98° 37' 05"	65,6		
729			490272,04	1186190,96
	107° 38' 39"	45,36		

Название (номер) межевого знака	Дирекционные углы (град. мин. сек.)	Длина линии(м)	X координата	Y координата
730			490258,29	1186234,19
	134° 07' 16"	45,18		
731			490226,84	1186266,62
	107° 16' 52"	46,32		
732			490213,08	1186310,85
	91° 19' 43"	84,53		
733			490211,12	1186395,36
	124° 07' 19"	36,79		
734			490190,48	1186425,82
	142° 10' 23"	34,6		
735			490163,15	1186447,04
	93° 59' 03"	30,94		
736			490161	1186477,91
	89° 00' 53"	57		
737			490161,98	1186534,9
	58° 34' 18"	20,73		
738			490172,79	1186552,59
	44° 08' 50"	46,56		
739			490206,2	1186585,02
	74° 15' 01"	39,83		
740			490217,01	1186623,35
	95° 42' 52"	29,63		
741			490214,06	1186652,83
	126° 09' 23"	63,29		
742			490176,72	1186703,93
	119° 18' 24"	64,23		
743			490145,28	1186759,94
	150° 35' 18"	62,05		
744			490091,23	1186790,41
	149° 02' 23"	57,3		
745			490042,09	1186819,89
	109° 32' 22"	32,32		
746			490031,28	1186850,35
	107° 18' 28"	79,26		

Название (номер) межевого знака	Дирекционные углы (град. мин. сек.)	Длина линии(м)	X координата	Y координата
747			490007,7	1186926,02
	141° 10' 08"	51,72		
748			489967,41	1186958,45
	146° 18' 48"	95,66		
749			489887,81	1187011,51
	120° 45' 41"	48,04		
750			489863,24	1187052,79
	83° 52' 46"	27,67		
751			489866,19	1187080,3
	56° 38' 10"	96,48		
752			489919,25	1187160,88
	77° 43' 59"	46,27		
753			489929,08	1187206,09
	97° 30' 37"	90,2		
754			489917,29	1187295,52
	72° 57' 41"	63,72		
755			489935,96	1187356,44
	37° 08' 55"	40,69		
756			489968,39	1187381,01
	47° 47' 57"	57,05		
757			490006,71	1187423,27
	75° 42' 57"	111,54		
758			490034,23	1187531,36
	45° 35' 42"	67,41		
759			490081,4	1187579,52
	45° 00' 00"	56,98		
760			490121,69	1187619,81
	44° 00' 44"	44,3		
761			490153,55	1187650,59
	32° 46' 07"	121,05		
762			490255,34	1187716,11
	28° 54' 34"	150,43		
763			490387,02	1187788,83
	34° 41' 57"	46,62		

Название (номер) межевого знака	Дирекционные углы (град. мин. сек.)	Длина линии(м)	X координата	Y координата
764			490425,35	1187815,37
	46° 06' 16"	72,27		
765			490475,46	1187867,45
	19° 25' 55"	35,44		
766			490508,88	1187879,24
	5° 11' 57"	32,55		
767			490541,3	1187882,19
	0° 00' 00"	63,88		
768			490605,18	1187882,19
	28° 04' 34"	66,82		
769			490664,14	1187913,64
	10° 10' 33"	38,94		
770			490702,47	1187920,52
	29° 44' 42"	31,68		
771			490729,98	1187936,24
	17° 26' 42"	36,06		
772			490764,38	1187947,05
	31° 36' 09"	30		
773			490789,93	1187962,77
	35° 42' 04"	38,73		
774			490821,38	1187985,37
	40° 49' 39"	28,57		
775			490843	1188004,05
	59° 49' 50"	48,87		
776			490867,56	1188046,3
	62° 16' 19"	86,59		
777			490907,85	1188122,95
	36° 31' 49"	46,23		
778			490945	1188150,47
	56° 29' 32"	34,89		
779			490964,26	1188179,56
	59° 22' 43"	22,38		
780			490975,66	1188198,82
	58° 03' 09"	35,66		

Название (номер) межевого знака	Дирекционные углы (град. мин. сек.)	Длина линии(м)	X координата	Y координата
781			490994,53	1188229,08
	78° 25' 49"	33,31		
782			491001,21	1188261,71
	94° 05' 17"	49,66		
783			490997,67	1188311,24
	68° 17' 29"	43,58		
784			491013,79	1188351,73
	76° 24' 20"	36,8		
785			491022,44	1188387,5
	60° 42' 05"	18,47		
786			491031,48	1188403,61
	48° 44' 03"	25,62		
787			491048,38	1188422,87
	49° 24' 18"	29		
788			491067,25	1188444,89
	49° 42' 09"	105,14		
789			491135,25	1188525,08
	48° 59' 42"	55,72		
790			491171,81	1188567,13
	73° 13' 39"	29,98		
791			491180,46	1188595,83
	67° 00' 58"	70,45		
792			491207,97	1188660,69
	79° 38' 12"	74,32		
793			491221,34	1188733,8
	72° 51' 13"	38,67		
794			491232,74	1188770,75
	57° 32' 46"	55,66		
795			491262,61	1188817,72
	45° 48' 47"	49,34		
796			491297	1188853,1
	24° 21' 52"	57,18		
797			491349,09	1188876,69
	46° 47' 39"	44,49		

Название (номер) межевого знака	Дирекционные углы (град. мин. сек.)	Длина линии(м)	X координата	Y координата
798			491379,55	1188909,12
	20° 40' 05"	55,67		
799			491431,64	1188928,77
	38° 17' 28"	23,79		
800			491450,31	1188943,51
	81° 03' 04"	18,9		
801			491453,25	1188962,18
	99° 00' 47"	62,68		
802			491443,43	1189024,09
	93° 22' 06"	50,21		
803			491440,48	1189074,21
	70° 46' 18"	44,76		
804			491455,22	1189116,47
	50° 02' 45"	47,43		
805			491485,68	1189152,83
	24° 22' 59"	80,93		
806			491559,39	1189186,24
	38° 49' 52"	51,72		
807			491599,68	1189218,67
	55° 57' 25"	87,76		
808			491648,81	1189291,39
	58° 51' 35"	55,11		
809			491677,31	1189338,56
	92° 55' 41"	38,37		
810			491675,35	1189376,88
	135° 00' 00"	44,48		
811			491643,9	1189408,33
	151° 45' 47"	60,24		
812			491590,83	1189436,83
	124° 46' 03"	43,07		
813			491566,27	1189472,21
	144° 09' 53"	43,64		
814			491530,89	1189497,76
	114° 26' 33"	35,62		

Название (номер) межевого знака	Дирекционные углы (град. мин. сек.)	Длина линии(м)	X координата	Y координата
815			491516,15	1189530,19
	134° 06' 26"	88,95		
816			491454,24	1189594,06
	103° 14' 19"	34,32		
817			491446,38	1189627,47
	88° 23' 54"	105,19		
818			491449,32	1189732,62
	90° 56' 40"	118,93		
819			491447,36	1189851,53
	78° 10' 38"	86,34		
820			491465,05	1189936,04
	87° 06' 08"	77,74		
821			491468,98	1190013,68
	73° 48' 44"	95,16		
822			491495,51	1190105,07
	53° 44' 40"	36,56		
823			491517,13	1190134,55
	10° 13' 18"	60,92		
824			491577,08	1190145,36
	26° 34' 32"	24,16		
825			491598,69	1190156,17
	71° 53' 31"	53,76		
826			491615,4	1190207,27
	101° 16' 34"	23,32		
827			491610,84	1190230,14
	93° 51' 21"	30,04		
828			491608,82	1190260,11
	102° 40' 25"	10,3		
829			491606,56	1190270,16
	128° 39' 30"	62,93		
830			491567,25	1190319,3
	141° 20' 28"	88,09		
831			491498,46	1190374,33
	104° 55' 44"	45,76		

Название (номер) межевого знака	Дирекционные углы (град. мин. сек.)	Длина линии(м)	X координата	Y координата
832			491486,67	1190418,55
	121° 25' 42"	41,46		
833			491465,05	1190453,93
	150° 25' 49"	41,8		
834			491428,69	1190474,56
	137° 21' 16"	50,78		
835			491391,34	1190508,96
	118° 24' 55"	68,15		
836			491358,91	1190568,9
	94° 58' 05"	45,38		
837			491354,98	1190614,11
	100° 29' 07"	26,98		
838			491350,07	1190640,64
	157° 04' 02"	27,74		
839			491324,52	1190651,45
	183° 49' 00"	44,32		
840			491280,3	1190648,5
	159° 07' 56"	34,42		
841			491248,14	1190660,76
	142° 59' 27"	19,74		
842			491232,38	1190672,64
	131° 02' 44"	19,58		
843			491219,52	1190687,41
	105° 21' 47"	22,84		
844			491213,47	1190709,43
	143° 28' 25"	33,01		
845			491186,94	1190729,08
	130° 30' 08"	62,03		
846			491146,65	1190776,25
	110° 19' 04"	56,59		
847			491127	1190829,32
	91° 05' 20"	52,09		
848			491126,01	1190881,4
	119° 44' 09"	55,46		

Название (номер) межевого знака	Дирекционные углы (град. мин. сек.)	Длина линии(м)	X координата	Y координата
849			491098,5	1190929,56
	147° 45' 35"	75,52		
850			491034,62	1190969,85
	167° 14' 19"	42,51		
851			490993,16	1190979,24
	166° 44' 17"	53,31		
852			490941,27	1190991,47
	199° 33' 43"	79,27		
853			490866,58	1190964,93
	186° 20' 20"	106,78		
854			490760,45	1190953,14
	166° 22' 34"	66,74		
855			490695,59	1190968,86
	169° 04' 38"	114,1		
856			490583,56	1190990,48
	142° 03' 17"	73,52		
857			490525,58	1191035,69
	146° 32' 46"	65,96		
858			490470,55	1191072,05
	168° 09' 47"	62,25		
859			490409,62	1191084,82
	143° 44' 40"	36,56		
860			490380,14	1191106,44
	106° 39' 21"	130,28		
861			490342,8	1191231,25
	113° 07' 10"	95,1		
862			490305,46	1191318,71
	91° 47' 39"	62,92		
863			490303,49	1191381,6
	99° 21' 34"	90,64		
864			490288,75	1191471,03
	74° 35' 51"	99,89		
865			490315,28	1191567,33
	96° 46' 59"	41,57		

Название (номер) межевого знака	Дирекционные углы (град. мин. сек.)	Длина линии(м)	X координата	Y координата
866			490310,37	1191608,61
	118° 05' 32"	49,67		
867			490286,98	1191652,43
	164° 27' 46"	49,17		
868			490239,61	1191665,6
	149° 15' 50"	42,3		
869			490203,25	1191687,22
	138° 16' 11"	48,72		
870			490166,89	1191719,65
	122° 38' 59"	45,52		
871			490142,33	1191757,98
	108° 26' 33"	71,47		
872			490119,72	1191825,78
	96° 50' 06"	49,49		
873			490113,83	1191874,92
	114° 20' 29"	45,3		
874			490095,16	1191916,19
	125° 57' 25"	81,34		
875			490047,4	1191982,03
	116° 25' 22"	68,47		
876			490016,93	1192043,35
	113° 49' 01"	71,54		
877			489988,04	1192108,8
	110° 24' 16"	45,09		
878			489972,32	1192151,06
	113° 11' 47"	35,92		
879			489958,17	1192184,08
	145° 19' 48"	31,78		
880			489932,03	1192202,16
	162° 20' 52"	45,38		
881			489888,79	1192215,92
	173° 48' 06"	45,48		
882			489843,58	1192220,83
	194° 48' 00"	53,87		

Название (номер) межевого знака	Дирекционные углы (град. мин. сек.)	Длина линии(м)	X координата	Y координата
883			489791,5	1192207,07
	199° 50' 03"	63,72		
884			489731,56	1192185,45
	212° 43' 32"	45,8		
885			489693,03	1192160,69
	222° 52' 27"	56,04		
886			489651,96	1192122,56
	228° 01' 23"	65,83		
887			489607,93	1192073,62
	218° 22' 11"	24,07		
888			489589,06	1192058,68
	204° 37' 43"	25,94		
889			489565,48	1192047,87
	180° 00' 00"	39,31		
890			489526,17	1192047,87
	145° 39' 54"	48,79		
891			489485,88	1192075,39
	137° 43' 41"	43,83		
892			489453,45	1192104,87
	105° 02' 57"	16,6		
893			489449,14	1192120,9
	72° 55' 48"	20,58		
894			489455,18	1192140,57
	64° 25' 53"	39,34		
895			489472,16	1192176,06
	65° 15' 34"	19,67		
896			489480,39	1192193,92
	86° 02' 45"	32,92		
897			489482,66	1192226,76
	100° 19' 45"	16,84		
898			489479,64	1192243,33
	89° 13' 36"	41,49		
899			489480,2	1192284,82
	97° 21' 41"	92,56		

Название (номер) межевого знака	Дирекционные углы (град. мин. сек.)	Длина линии(м)	X координата	Y координата
900			489468,34	1192376,62
	99° 21' 02"	64,87		
901			489457,8	1192440,63
	100° 48' 46"	84,33		
902			489441,98	1192523,46
	108° 45' 03"	54,47		
903			489424,47	1192575,04
	105° 43' 56"	121,45		
904			489391,54	1192691,94
	114° 43' 53"	49,34		
905			489370,9	1192736,75
	129° 35' 28"	28,06		
906			489353,02	1192758,37
	147° 17' 01"	25,46		
907			489331,6	1192772,13
	157° 10' 28"	40,52		
908			489294,25	1192787,85
	180° 00' 00"	26,53		
909			489267,72	1192787,85
	191° 02' 20"	41,05		
910			489227,43	1192779,99
	202° 06' 04"	56,43		
911			489175,15	1192758,76
	199° 17' 59"	69,56		
912			489109,5	1192735,77
	200° 12' 21"	40,42		
913			489071,57	1192721,81
	220° 20' 14"	64,98		
914			489022,04	1192679,75
	242° 15' 24"	21,1		
915			489012,22	1192661,08
	296° 33' 24"	30,75		
916			489025,97	1192633,57
	306° 01' 26"	37,25		

Название (номер) межевого знака	Дирекционные углы (град. мин. сек.)	Длина линии(м)	X координата	Y координата
917			489047,88	1192603,44
	277° 01' 54"	45,74		
918			489053,48	1192558,04
	298° 49' 39"	41,91		
919			489073,69	1192521,32
	267° 45' 15"	13,27		
920			489073,17	1192508,06
	223° 21' 24"	67,31		
921			489024,23	1192461,85
	231° 26' 26"	34,73		
922			489002,58	1192434,69
	248° 50' 02"	20,77		
923			488995,08	1192415,32
	280° 51' 51"	19,15		
924			488998,69	1192396,51
	286° 32' 17"	16,34		
925			489003,34	1192380,85
	252° 37' 34"	32,79		
926			488993,55	1192349,56
	259° 11' 15"	21		
927			488989,61	1192328,93
	202° 49' 51"	20,26		
928			488970,94	1192321,07
	181° 48' 00"	100,28		
929			488870,71	1192317,92
	218° 47' 56"	25,73		
930			488850,66	1192301,8
	249° 43' 20"	46,51		
931			488834,54	1192258,17
	233° 58' 50"	32,07		
932			488815,68	1192232,23
	215° 28' 20"	38,62		
933			488784,23	1192209,82
	201° 14' 17"	37,96		

Название (номер межевого знака)	Дирекционные углы (град. мин. сек.)	Длина линии(м)	X координата	Y координата
934			488748,85	1192196,07
	185° 34' 55"	32,38		
935			488716,62	1192192,92
	202° 23' 12"	28,91		
936			488689,89	1192181,91
	218° 52' 48"	31,31		
937			488665,52	1192162,26
	232° 25' 30"	38,68		
938			488641,93	1192131,6
	244° 47' 59"	66,47		
939			488613,63	1192071,46
	249° 28' 45"	81,84		
940			488584,94	1191994,81
	256° 38' 19"	32,32		
941			488577,47	1191963,36
	240° 36' 36"	32,03		
942			488561,75	1191935,45
	226° 34' 01"	40,6		
943			488533,84	1191905,97
	238° 21' 14"	51,71		
944			488506,71	1191861,95
	253° 49' 56"	122,79		
945			488472,52	1191744,02
	263° 00' 51"	19,4		
946			488470,16	1191724,76
	240° 44' 16"	52,27		
947			488444,61	1191679,16
	146° 10' 41"	93,92		
948			488366,58	1191731,44
	146° 44' 17"	218,59		
949			488183,8	1191851,33
	158° 40' 25"	616,09		
950			487609,9	1192075,39
	159° 41' 55"	609,47		

Название (номер) межевого знака	Дирекционные углы (град. мин. сек.)	Длина линии(м)	X координата	Y координата
951			487038,29	1192286,85
	158° 47' 17"	261,59		
952			486794,42	1192381,5
	158° 43' 48"	272,24		
953			486540,72	1192480,26
	157° 27' 33"	325,58		
954			486240,01	1192605,07
	152° 42' 22"	68,56		
955			486179,08	1192636,51
	147° 22' 50"	58,34		
956			486129,94	1192667,96
	150° 36' 19"	258,28		
957			485904,91	1192794,73
	150° 26' 42"	294,86		
958			485648,42	1192940,17
	148° 30' 35"	880,46		
959			484897,63	1193400,08
	241° 54' 26"	313,02		
960			484750,23	1193123,94
	242° 19' 02"	382,87		
961			484572,36	1192784,9
	242° 34' 57"	384,15		
962			484395,47	1192443,9
	242° 30' 58"	438,66		
963			484193,03	1192054,75
	183° 24' 15"	82,69		
964			484110,49	1192049,84
	172° 25' 37"	130,21		
965			483981,42	1192067
	173° 17' 38"	26,46		
966			483955,14	1192070,09
	183° 59' 21"	88,84		
967			483866,52	1192063,91
	174° 47' 54"	28,46		

Название (номер) межевого знака	Дирекционные углы (град. мин. сек.)	Длина линии(м)	X координата	Y координата
968			483838,18	1192066,49
	174° 10' 33"	50,75		
969			483787,69	1192071,64
	186° 45' 27"	39,43		
970			483748,53	1192067
	190° 23' 34"	57,1		
971			483692,37	1192056,7
	178° 50' 36"	51,02		
972			483641,36	1192057,73
	168° 49' 01"	45,17		
973			483597,05	1192066,49
	157° 15' 52"	58,66		
974			483542,95	1192089,16
	165° 25' 16"	302,92		
975			483249,78	1192165,41
	167° 02' 58"	34,18		
976			483216,47	1192173,07
	248° 56' 48"	301,58		
977			483108,13	1191891,62
	250° 14' 44"	337,26		
978			482994,14	1191574,21
	249° 42' 04"	305,95		
979			482888	1191287,26
	271° 15' 12"	314,54		
980			482894,88	1190972,8
	270° 39' 18"	351,59		
981			482898,9	1190621,23
	276° 38' 07"	41,8		
982			482903,73	1190579,71
	243° 25' 59"	140,48		
983			482840,9	1190454,06
	243° 25' 28"	24,32		
984			482830,02	1190432,31
	234° 45' 26"	388,53		

Название (номер) межевого знака	Дирекционные углы (град. мин. сек.)	Длина линии(м)	X координата	Y координата
985			482605,82	1190114,99
	235° 21' 41"	226,14		
986			482477,28	1189928,93
	235° 18' 31"	337,69		
987			482285,08	1189651,27
	234° 20' 11"	182,1		
988			482178,91	1189503,32
	234° 23' 53"	345,48		
989			481977,79	1189222,42
	234° 46' 54"	173,89		
990			481877,51	1189080,36
	233° 27' 25"	734,77		
991			481440,01	1188490,04
	231° 05' 10"	147,93		
992			481347,09	1188374,94
	233° 11' 32"	409,44		
993			481101,78	1188047,12
	233° 09' 25"	372,23		
994			480878,58	1187749,23
	218° 31' 07"	10,77		
995			480870,15	1187742,52
	139° 43' 02"	818,72		
996			480245,58	1188271,87
	139° 41' 03"	367,31		
997			479965,51	1188509,52
	138° 45' 57"	96,03		
998			479893,29	1188572,82
	139° 22' 57"	389,47		
999			479597,65	1188826,37
	139° 02' 25"	508,23		
1000			479213,85	1189159,53
	141° 00' 57"	43,86		
1001			479179,76	1189187,12
	218° 28' 51"	212		

Название (номер межевого знака)	Дирекционные углы (град. мин. сек.)	Длина линии(м)	X координата	Y координата
1002			479013,8	1189055,2
	218° 49' 21"	156,26		
1003			478892,06	1188957,24
	218° 52' 08"	83,02		
1004			478827,42	1188905,14
	249° 12' 13"	6,14		
1005			478825,24	1188899,4
	179° 37' 47"	54,15		
1006			478771,09	1188899,75
	184° 21' 10"	69,04		
1007			478702,25	1188894,51
	189° 40' 41"	60,26		
1008			478642,85	1188884,38
	201° 19' 52"	54,76		
1009			478591,84	1188864,46
	204° 57' 57"	44,71		
1010			478551,31	1188845,59
	203° 23' 57"	51,02		
1011			478504,49	1188825,33
	174° 09' 44"	39,92		
1012			478464,78	1188829,39
	178° 45' 09"	47,31		
1013			478417,48	1188830,42
	167° 13' 07"	75,76		
1014			478343,6	1188847,18
	163° 01' 50"	62,56		
1015			478283,76	1188865,44
	165° 31' 56"	57,32		
1016			478228,26	1188879,76
	165° 30' 04"	15,62		
1017			478213,14	1188883,67
	168° 12' 47"	49,93		
1018			478164,26	1188893,87
	152° 51' 15"	16,77		

Название (номер) межевого знака	Дирекционные углы (град. мин. сек.)	Длина линии(м)	X координата	Y координата
1019			478149,34	1188901,52
	141° 20' 44"	16,76		
1020			478136,25	1188911,99
	126° 05' 08"	21,77		
1021			478123,43	1188929,58
	118° 20' 41"	25,63 ⁴		
1022			478111,26	1188952,14
	130° 26' 07"	15,73		
1023			478101,06	1188964,11
	148° 52' 48"	22,02		
1024			478082,21	1188975,49
	162° 54' 01"	13,98		
1025			478068,85	1188979,6
	168° 05' 42"	73,63		
1026			477996,8	1188994,79
	178° 45' 57"	32,5		
1027			477964,31	1188995,49
	172° 37' 16"	48,98 ⁴		
1028			477915,74	1189001,78
	164° 29' 42"	75,79		
1029			477842,71	1189022,04
	178° 45' 09"	96,45		
1030			477746,28	1189024,14
	171° 25' 23"	89,05		
1031			477658,23	1189037,42
	161° 04' 29"	24,76		
1032			477634,81	1189045,45
	159° 20' 56"	51,52		
1033			477586,6	1189063,62
	171° 25' 03"	25,8 ⁴		
1034			477561,09	1189067,47
	183° 23' 49"	47,25		
1035			477513,92	1189064,67
	166° 13' 17"	36,7		

Название (номер) межевого знака	Дирекционные углы (град. мин. сек.)	Длина линии(м)	X координата	Y координата
1036			477478,28	1189073,41
	272° 39' 19"	490,23		
1037			477500,99	1188583,71
	274° 48' 27"	680,13		
1038			477557,99	1187905,97
	297° 43' 41"	195,86		
1039			477649,12	1187732,6
	295° 43' 37"	288,61		
1040			477774,4	1187472,6
	298° 17' 07"	429,51		
1041			477977,93	1187094,37
	299° 11' 50"	442,3		
1042			478193,69	1186708,27
	188° 23' 51"	185,43		
1043			478010,25	1186681,19
	274° 59' 40"	153,11		
1044			478023,58	1186528,66
	273° 19' 39"	229,66		
1045			478036,91	1186299,39
	205° 54' 51"	323,28		
1046			477746,14	1186158,11
	204° 49' 23"	417,92		
1047			477366,83	1185982,66
	205° 46' 49"	357,81		
1048			477044,63	1185827,04
	199° 57' 34"	191,85		
1049			476864,3	1185761,55
	195° 56' 21"	191,87		
1050			476679,81	1185708,86
	223° 08' 57"	262,08		
1051			476488,6	1185529,62
	225° 47' 16"	303,45		
1052			476277	1185312,12
	224° 32' 05"	161,06		

Название (номер) межевого знака	Дирекционные углы (град. мин. сек.)	Длина линии(м)	X координата	Y координата
1053			476162,19	1185199,16
	213° 24' 09"	53,04		
1054			476117,91	1185169,96
	213° 23' 43"	183,84		
1055			475964,42	1185068,77
	214° 59' 30"	236,88		
1056			475770,36	1184932,93
	215° 00' 40"	182,14		
1057			475621,18	1184828,43
	214° 18' 23"	197,21		
1058			475458,28	1184717,28
	215° 09' 13"	310,99		
1059			475204,01	1184538,22
	215° 55' 23"	196,1		
1060			475045,21	1184423,17
	215° 55' 37"	143,89		
1061			474928,69	1184338,74
	215° 09' 20"	303,65		
1062			474680,43	1184163,9
	214° 53' 49"	303,65		
1063			474431,38	1183990,18
	214° 22' 45"	371,23		
1064			474125	1183780,56
	213° 38' 27"	239,03		
1065			473926	1183648,14
	213° 39' 28"	24,52		
1066			473905,59	1183634,55
	206° 04' 40"	36,81		
1067			473872,53	1183618,37
	206° 04' 49"	125,83		
1068			473759,51	1183563,05
	200° 59' 18"	55,36		
1069			473707,82	1183543,22
	209° 56' 43"	42,93		

Название (номер) межевого знака	Дирекционные углы (град. мин. сек.)	Длина линии(м)	X координата	Y координата
1070			473670,62	1183521,79
	195° 28' 05"	51,93		
1071			473620,57	1183507,94
	223° 07' 25"	52,47		
1072			473582,27	1183472,07
	230° 12' 54"	28,71		
1073			473563,9	1183450,01
	228° 47' 59"	101,58		
1074			473496,99	1183373,58
	219° 21' 43"	34,4		
1075			473470,39	1183351,76
	210° 24' 17"	45,88		
1076			473430,82	1183328,54
	205° 17' 11"	36,08		
1077			473398,2	1183313,13
	205° 15' 53"	13,4		
1078			473386,08	1183307,41
	198° 26' 22"	40,18		
1079			473347,96	1183294,7
	188° 21' 11"	47,22		
1080			473301,24	1183287,84
	201° 06' 30"	90,58		
1081			473216,74	1183255,22
	209° 17' 07"	54,75		
1082			473168,99	1183228,44
	213° 06' 55"	145,17		
1083			473047,4	1183149,13
	201° 58' 57"	58,72		
1084			472992,95	1183127,15
	190° 38' 16"	46,48		
1085			472947,27	1183118,57
	180° 00' 00"	28		
1086			472919,27	1183118,57
	180° 00' 00"	27,99		

Название (номер) межевого знака	Дирекционные углы (град. мин. сек.)	Длина линии(м)	X координата	Y координата
1087			472891,28	1183118,57
	167° 54' 27"	55,99		
1088			472836,53	1183130,3
	162° 23' 18"	115,55		
1089			472726,4	1183165,26
	197° 50' 56"	91,84		
1090			472638,98	1183137,11
	200° 50' 44"	69,47		
1091			472574,06	1183112,39
	224° 37' 37"	39,1		
1092			472546,23	1183084,92
	251° 23' 01"	69,92		
1093			472523,91	1183018,66
	259° 02' 49"	37,16		
1094			472516,85	1182982,18
	259° 02' 33"	36,98		
1095			472509,82	1182945,87
	246° 35' 57"	66,6		
1096			472483,37	1182884,75
	249° 46' 45"	27,8		
1097			472473,76	1182858,66
	270° 00' 00"	27,81		
1098			472473,76	1182830,85
	206° 00' 04"	127,65		
1099			472359,03	1182774,89
	224° 23' 14"	161,99		
1100			472243,27	1182661,58
	216° 39' 57"	142,59		
1101			472128,89	1182576,43
	207° 37' 34"	57		
1102			472078,39	1182550
	193° 22' 08"	75,38		
1103			472005,05	1182532,57
	215° 59' 24"	198,35		

Название (номер) межевого знака	Дирекционные углы (град. мин. сек.)	Длина линии(м)	X координата	Y координата
1104			471844,56	1182416,01
	215° 52' 32"	147,64		
1105			471724,93	1182329,49
	278° 41' 06"	115,49		
1106			471742,37	1182215,32
	247° 21' 34"	158,52		
1107			471681,35	1182069,02
	247° 21' 51"	158,52		
1108			471620,34	1181922,71
	246° 25' 17"	231,42		
1109			471527,77	1181710,61
	189° 29' 26"	160,29		
1110			471369,67	1181684,18
	197° 30' 12"	117,87		
1111			471257,26	1181648,73
	194° 09' 43"	66,34		
1112			471192,94	1181632,5
	152° 06' 19"	23,13		
1113			471172,5	1181643,32
	124° 00' 22"	62,33		
1114			471137,64	1181694,99
	109° 46' 47"	97,69		
1115			471104,58	1181786,92
	108° 55' 32"	90,83		
1116			471075,12	1181872,84
	117° 02' 23"	132,22		
1117			471015,01	1181990,61
	177° 22' 44"	13,99		
1118			471001,03	1181991,25
	177° 22' 43"	83,09		
1119			470918,03	1181995,05
	183° 34' 42"	34,61		
1120			470883,49	1181992,89
	197° 13' 36"	31,64		

Название (номер) межевого знака	Дирекционные углы (град. мин. сек.)	Длина линии(м)	X координата	Y координата
1121			470853,27	1181983,52
	209° 57' 56"	70,87		
1122			470791,87	1181948,12
	220° 41' 58"	97,41		
1123			470718,02	1181884,6
	221° 38' 34"	62,18		
1124			470671,55	1181843,28
	237° 56' 34"	103,36		
1125			470616,69	1181755,68
	245° 48' 40"	73,78		
1126			470586,46	1181688,38
	262° 50' 52"	96,54		
1127			470574,44	1181592,59
	265° 59' 06"	96,55		
1128			470567,68	1181496,28
	257° 20' 07"	132,13		
1129			470538,71	1181367,36
	120° 28' 13"	214,71		
1130			470429,83	1181552,42
	121° 30' 05"	160,13		
1131			470346,16	1181688,95
	121° 29' 16"	135,76		
1132			470275,25	1181804,72
	121° 30' 34"	139,01		
1133			470202,6	1181923,23
	122° 53' 12"	275,98		
1134			470052,75	1182154,98
	126° 55' 06"	213,01		
1135			469924,8	1182325,28
	121° 47' 59"	182,54		
1136			469828,61	1182480,42
	123° 07' 00"	230,9		
1137			469702,46	1182673,81
	123° 43' 47"	160,61		

Название (номер межевого знака)	Дирекционные углы (град. мин. сек.)	Длина линии(м)	X координата	Y координата
1138			469613,28	1182807,38
	269° 53' 58"	689,42		
1139			469612,07	1182117,96
	253° 38' 29"	203,27		
1140			469554,82	1181922,92
	324° 35' 24"	111,71		
1141			469645,87	1181858,19
	323° 50' 56"	307,43		
1142			469894,11	1181676,83
	298° 06' 41"	39,94		
1143			469912,93	1181641,6
	317° 25' 20"	28,27		
1144			469933,75	1181622,47
	282° 48' 55"	177,68		
1145			469973,16	1181449,22
	283° 00' 44"	373,64		
1146			470057,29	1181085,17
	311° 40' 02"	88,91		
1147			470116,4	1181018,75
	306° 03' 27"	69,69		
1148			470157,42	1180962,41
	310° 41' 16"	45,33		
1149			470186,97	1180928,04
	339° 03' 51"	99,8		
1150			470280,18	1180892,38
	326° 22' 40"	103,09		
1151			470366,02	1180835,3
	311° 54' 37"	75,3		
1152			470416,32	1180779,26
	305° 45' 48"	136,61		
1153			470496,16	1180668,41
	305° 05' 40"	159,57		
1154			470587,9	1180537,85
	319° 34' 46"	78,73		

Название (номер) межевого знака	Дирекционные углы (град. мин. сек.)	Длина линии(м)	X координата	Y координата
1155			470647,84	1180486,8
	316° 32' 52"	64,92		
1156			470694,97	1180442,15
	312° 38' 15"	388,88		
1157			470958,38	1180156,07
	233° 41' 51"	778,01		
1158			470497,76	1179529,07
	229° 45' 04"	67,19		
1159			470454,35	1179477,79
	222° 57' 35"	46,08		
1160			470420,63	1179446,39
	222° 57' 10"	51,47		
1161			470382,96	1179411,32
	212° 01' 11"	25,5		
1162			470361,34	1179397,8
	214° 01' 50"	4,2		
1163			470357,86	1179395,45
	214° 02' 49"	43,65		
1164			470321,69	1179371,01
	214° 04' 02"	12,64		
1165			470311,22	1179363,93
	214° 02' 10"	16,99		
1166			470297,14	1179354,42
	214° 03' 30"	47,91		
1167			470257,45	1179327,59
	212° 28' 20"	213,75		
1168			470077,12	1179212,83
	213° 04' 37"	105,76		
1169			469988,5	1179155,11
	213° 04' 52"	201,46		
1170			469819,7	1179045,15
	214° 00' 56"	205,07		
1171			469649,72	1178930,43
	213° 20' 03"	211,64		

Название (номер) межевого знака	Дирекционные углы (град. мин. сек.)	Длина линии(м)	X координата	Y координата
1172			469472,9	1178814,13
	211° 01' 54"	143,39		
1173			469350,03	1178740,21
	211° 00' 44"	8,13		
1174			469343,06	1178736,02
	211° 31' 20"	177		
1175			469192,18	1178643,48
	216° 33' 07"	211,15		
1176			469022,56	1178517,73
	208° 00' 38"	170		
1177			468872,47	1178437,89
	197° 38' 01"	14,92		
1178			468858,25	1178433,37
	210° 59' 13"	212,82		
1179			468675,8	1178323,8
	219° 34' 49"	305,75		
1180			468440,15	1178128,99
	221° 40' 01"	85,14		
1181			468376,55	1178072,39
	221° 17' 48"	72,58		
1182			468322,02	1178024,49
	216° 48' 45"	50		
1183			468281,99	1177994,53
	218° 29' 18"	89,72		
1184			468211,76	1177938,69
	221° 35' 21"	179,23		
1185			468077,71	1177819,72
	221° 52' 54"	141,3		
1186			467972,51	1177725,39
	219° 30' 19"	12,7		
1187			467962,71	1177717,31
	219° 52' 09"	5,77		
1188			467958,28	1177713,61
	220° 06' 43"	156,1		

Название (номер) межевого знака	Дирекционные углы (град. мин. сек.)	Длина линии(м)	X координата	Y координата
1189			467838,9	1177613,04
	222° 29' 22"	295,09		
1190			467621,3	1177413,72
	226° 00' 21"	147,43		
1191			467518,9	1177307,66
	324° 50' 45"	158,79		
1192			467648,73	1177216,23
	231° 20' 28"	210,76		
1193			467517,07	1177051,65
	331° 17' 07"	239,78 ³		
1194			467727,36	1176936,45
	60° 45' 06"	254,09		
1195			467851,51	1177158,15
	332° 01' 22"	211,42		
1196			468038,22	1177058,97
	289° 19' 40"	80,97 ¹		
1197			468065,02	1176982,56
	350° 22' 36"	59,7		
1198			468123,88	1176972,58
	282° 56' 14"	75,75		
1199			468140,84	1176898,75
	358° 52' 27"	101,78 ³		
1200			468242,6	1176896,75
	92° 53' 00"	118,88		
1201			468236,62	1177015,48
	75° 57' 52"	226,24		
1202			468291,49	1177234,97
	326° 37' 15"	272,97 ⁹		
1203			468519,43	1177084,79
	333° 30' 14"	282,25		
1204			468772,03	1176958,87
	338° 31' 07"	292,22		
1205			469043,95	1176851,86
	219° 05' 41"	72,03 ⁴		

Название (номер межевого знака)	Дирекционные углы (град. мин. сек.)	Длина линии(м)	X координата	Y координата
1206			468988,05	1176806,44
	202° 41' 33"	87,87		
1207			468906,98	1176772,54
	204° 40' 38"	71,14		
1208			468842,34	1176742,84
	174° 19' 49"	38,97		
1209			468803,56	1176746,69
	185° 16' 59"	22,81		
1210			468780,85	1176744,59
	207° 53' 58"	13,44		
1211			468768,97	1176738,3
	211° 32' 09"	36,08		
1212			468738,22	1176719,43
	206° 53' 48"	54,07		
1213			468690	1176694,97
	202° 47' 40"	52,29		
1214			468641,79	1176674,71
	199° 35' 36"	48,97		
1215			468595,66	1176658,29
	182° 36' 26"	38,47		
1216			468557,23	1176656,54
	161° 21' 50"	30,6		
1217			468528,23	1176666,32
	154° 14' 25"	44,22		
1218			468488,4	1176685,54
	142° 48' 21"	61,85		
1219			468439,13	1176722,93
	169° 32' 23"	34,65		
1220			468405,06	1176729,22
	273° 03' 56"	48,99		
1221			468407,68	1176680,3
	268° 58' 25"	194,82		
1222			468404,19	1176485,51
	261° 09' 39"	19,65		

Название (номер) межевого знака	Дирекционные углы (град. мин. сек.)	Длина линии(м)	X координата	Y координата
1223			468401,17	1176466,09
	269° 03' 22"	18,21		
1224			468400,87	1176447,88
	355° 30' 44"	83,46		
1225			468484,07	1176441,35
	355° 59' 57"	135,73		
1226			468619,47	1176431,88
	354° 57' 54"	118,73		
1227			468737,74	1176421,46
	356° 43' 37"	53,6		
1228			468791,25	1176418,4
	355° 16' 21"	339,01		
1229			469129,11	1176390,46
	264° 12' 26"	43		
1230			469124,77	1176347,68
	263° 10' 17"	47,94		
1231			469119,07	1176300,08
	263° 01' 30"	38,87		
1232			469114,35	1176261,5
	286° 20' 32"	24,59		
1233			469121,27	1176237,9
	276° 23' 19"	18,24		
1234			469123,3	1176219,77
	357° 30' 39"	84,04		
1235			469207,26	1176216,12
	269° 59' 12"	42,83		
1236			469207,25	1176173,29
	355° 53' 54"	15,24		
1237			469222,45	1176172,2
	88° 09' 05"	17,05		
1238			469223	1176189,24
	353° 32' 35"	41,17		
1239			469263,91	1176184,61
	354° 59' 42"	17,54		

Название (номер) межевого знака	Дирекционные углы (град. мин. сек.)	Длина линии(м)	X координата	Y координата
1240			469281,38	1176183,08
	351° 21' 50"	171,69		
1241			469451,12	1176157,3
	234° 42' 44"	56,8		
1242			469418,31	1176110,94
	235° 35' 36"	41,46		
1243			469394,88	1176076,73
	233° 49' 42"	70,91		
1244			469353,03	1176019,49
	243° 11' 17"	46,71		
1245			469331,96	1175977,8
	228° 22' 46"	58,54		
1246			469293,08	1175934,04
	228° 47' 12"	68,63		
1247			469247,86	1175882,41
	227° 37' 06"	96,43		
1248			469182,86	1175811,18
	227° 00' 30"	112,58		
1249			469106,09	1175728,83
	222° 20' 37"	126,47		
1250			469012,61	1175643,64
	224° 56' 46"	30,07		
1251			468991,33	1175622,4
	226° 01' 03"	41,41		
1252			468962,57	1175592,6
	225° 26' 10"	127,26		
1253			468873,27	1175501,93
	275° 49' 42"	197,44		
1254			468893,32	1175305,51
	207° 35' 39"	89,64		
1255			468813,88	1175263,99
	177° 22' 00"	177,18		
1256			468636,89	1175272,13
	179° 13' 32"	133,16		

Название (номер) межевого знака	Дирекционные углы (град. мин. сек.)	Длина линии(м)	X координата	Y координата
1257			468503,74	1175273,93
	175° 48' 49"	151,64		
1258			468352,5	1175285
	175° 30' 42"	98,14		
1259			468254,66	1175292,68
	175° 24' 09"	147,58		
1260			468107,55	1175304,51
	174° 58' 09"	82,45		
1261			468025,42	1175311,74
	136° 55' 36"	92,97		
1262			467957,51	1175375,23
	134° 18' 16"	48,35		
1263			467923,74	1175409,83
	134° 05' 44"	125,89		
1264			467836,14	1175500,24
	64° 31' 07"	109,97		
1265			467883,45	1175599,51
	66° 31' 01"	154,79		
1266			467945,13	1175741,48
	66° 34' 27"	6,29		
1267			467947,63	1175747,25
	69° 41' 06"	71,23		
1268			467972,36	1175814,05
	132° 37' 14"	46,67		
1269			467940,76	1175848,39
	88° 04' 06"	186,3		
1270			467947,04	1176034,58
	113° 08' 14"	114,14		
1271			467902,19	1176139,54
	88° 38' 40"	203,32		
1272			467907	1176342,8
	140° 39' 47"	27,09		
1273			467886,05	1176359,97
	171° 04' 10"	37,56		

Название (номер) межевого знака	Дирекционные углы (град. мин. сек.)	Длина линии(м)	X координата	Y координата
1274			467848,95	1176365,8
	171° 49' 55"	74,96		
1275			467774,75	1176376,45
	207° 00' 51"	153,45		
1276			467638,04	1176306,75
	206° 22' 29"	145,3		
1277			467507,86	1176242,2
	111° 24' 39"	182,55		
1278			467441,22	1176412,15
	111° 39' 50"	50,25		
1279			467422,67	1176458,85
	172° 41' 52"	40,52		
1280			467382,48	1176464
	89° 11' 29"	267,83		
1281			467386,26	1176731,8
	181° 47' 40"	153,28		
1282			467233,06	1176727
	180° 00' 00"	63,55		
1283			467169,51	1176727
	269° 00' 18"	256,86		
1284			467165,05	1176470,18
	273° 42' 27"	281,45		
1285			467183,25	1176189,32
	273° 54' 24"	292,52		
1286			467203,18	1175897,48
	272° 13' 15"	67,35		
1287			467205,79	1175830,18
	272° 13' 50"	91,73		
1288			467209,36	1175738,52
	263° 56' 36"	97,72		
1289			467199,05	1175641,35
	254° 36' 41"	163,1		
1290			467155,77	1175484,1
	246° 04' 41"	83,01		

Название (номер) межевого знака	Дирекционные углы (град. мин. сек.)	Длина линии(м)	X координата	Y координата
1291			467122,11	1175408,22
	254° 47' 13"	109,94		
1292			467093,26	1175302,13
	344° 27' 57"	126,92		
1293			467215,54	1175268,14
	347° 39' 41"	138,19		
1294			467350,54	1175238,61
	355° 07' 57"	165,82		
1295			467515,76	1175224,54
	354° 07' 45"	194,75		
1296			467709,49	1175204,62
	350° 24' 31"	102,93		
1297			467810,98	1175187,47
	350° 23' 54"	39,21		
1298			467849,64	1175180,93
	331° 02' 42"	18,45		
1299			467865,78	1175172
	353° 35' 57"	104,23		
1300			467969,36	1175160,38
	268° 14' 33"	268,66		
1301			467961,12	1174891,85
	271° 20' 45"	15,75		
1302			467961,49	1174876,1
	267° 43' 29"	87,91		
1303			467958	1174788,26
	223° 23' 43"	158,58		
1304			467842,77	1174679,31
	217° 43' 43"	167,21		
1305			467710,52	1174576,99
	214° 43' 40"	212,73		
1306			467535,68	1174455,8
	213° 46' 41"	7,23		
1307			467529,67	1174451,78
	213° 45' 09"	66,31		

Название (номер) межевого знака	Дирекционные углы (град. мин. сек.)	Длина линии(м)	X координата	Y координата
1308			467474,54	1174414,94
	276° 17' 03"	301,21		
1309			467507,51	1174115,54
	275° 38' 00"	220,45		
1310			467529,15	1173896,15
	275° 51' 47"	275,77		
1311			467557,32	1173621,82
	274° 46' 12"	83,7		
1312			467564,28	1173538,41
	274° 44' 38"	7,25		
1313			467564,88	1173531,18
	274° 02' 17"	269,95		
1314			467583,89	1173261,9
	274° 08' 38"	36,4		
1315			467586,52	1173225,6
	275° 02' 54"	324		
1316			467615,03	1172902,86
	275° 35' 47"	149,4		
1317			467629,6	1172754,17
	275° 35' 44"	100,71		
1318			467639,42	1172653,94
	278° 21' 09"	101,68		
1319			467654,19	1172553,34
	289° 26' 06"	187,86		
1320			467716,7	1172376,18
	291° 46' 45"	71,93		
1321			467743,39	1172309,38
	291° 47' 08"	200,2		
1322			467817,69	1172123,48
	291° 56' 46"	243,57		
1323			467908,72	1171897,56
	291° 58' 22"	22,96		
1324			467917,31	1171876,27
	303° 50' 18"	119,04		

Название (номер межевого знака)	Дирекционные углы (град. мин. сек.)	Длина линии(м)	X координата	Y координата
1325			467983,6	1171777,39
	312° 03' 40"	23,58		
1326			467999,4	1171759,88
	99° 45' 57"	42,51		
1327			467992,19	1171801,77
	80° 52' 11"	47,64		
1328			467999,75	1171848,81
	61° 10' 58"	54,85		
1329			468026,19	1171896,87
	37° 09' 40"	76,73		
1330			468087,34	1171943,22
	20° 58' 14"	14,73		
1331			468101,09	1171948,49
	20° 57' 55"	46,7		
1332			468144,7	1171965,2
	21° 17' 07"	43,5		
1333			468185,23	1171980,99
	0° 00' 00"	47,75		
1334			468232,98	1171980,99
	346° 23' 19"	56,9		
1335			468288,28	1171967,6
	347° 07' 38"	49,33		
1336			468336,37	1171956,61
	0° 00' 00"	45		
1337			468381,37	1171956,61
	0° 00' 00"	40,53		
1338			468421,9	1171956,61
	345° 27' 00"	54,65		
1339			468474,8	1171942,88
	353° 21' 36"	54,66		
1340			468529,09	1171936,56
	0° 00' 00"	48,07		
1341			468577,16	1171936,56
	8° 47' 24"	36,84		

Название (номер) межевого знака	Дирекционные углы (град. мин. сек.)	Длина линии(м)	X координата	Y координата
1342			468613,57	1171942,19
	335° 02' 05"	11,37		
1343			468623,88	1171937,39
	289° 39' 14"	30,62		
1344			468634,18	1171908,55
	248° 40' 36"	23,6		
1345			468625,6	1171886,57
	218° 10' 11"	38,88		
1346			468595,03	1171862,54
	234° 37' 05"	38,89		
1347			468572,51	1171830,83
	251° 54' 02"	38,88		
1348			468560,43	1171793,87
	270° 00' 00"	31,93		
1349			468560,43	1171761,94
	314° 50' 23"	22,76		
1350			468576,48	1171745,8
	346° 28' 39"	38,15		
1351			468613,57	1171736,88
	333° 26' 37"	29,19		
1352			468639,68	1171723,83
	351° 10' 13"	29,19		
1353			468668,52	1171719,35
	13° 24' 45"	29,19		
1354			468696,91	1171726,12
	21° 27' 27"	56,61		
1355			468749,6	1171746,83
	18° 50' 42"	44,64		
1356			468791,85	1171761,25
	0° 00' 00"	34,69		
1357			468826,54	1171761,25
	6° 20' 38"	49,77		
1358			468876,01	1171766,75
	292° 59' 56"	39,54		

Название (номер) межевого знака	Дирекционные углы (град. мин. сек.)	Длина линии(м)	X координата	Y координата
1359			468891,46	1171730,35
	315° 48' 01"	35,95 ⁴		
1360			468917,23	1171705,29
	329° 17' 49"	40,35		
1361			468951,92	1171684,69
	11° 26' 58"	24,18		
1362			468975,62	1171689,49
	34° 36' 36"	47,17 ¹		
1363			469014,44	1171716,28
	17° 34' 11"	58,01		
1364			469069,74	1171733,79
	285° 34' 50"	21,15		
1365			469075,42	1171713,42
	270° 00' 00"	137,6 ⁴		
1366			469075,42	1171575,82
	270° 00' 00"	32,45		
1367			469075,42	1171543,37
	268° 02' 39"	127,45		
1368			469071,07	1171415,99
	263° 58' 10"	230,54 ⁴		
1369			469046,85	1171186,73
	265° 48' 04"	137,94		
1370			469036,75	1171049,16
	265° 47' 56"	231,37		
1371			469019,8	1170818,41
	265° 15' 01"	318,47 ⁴		
1372			468993,43	1170501,03
	265° 14' 51"	247,67		
1373			468972,91	1170254,21
	265° 51' 05"	290,15		
1374			468951,92	1169964,82
	265° 51' 02"	141,79 ⁵		
1375			468941,66	1169823,4
	265° 14' 03"	384,19		

Название (номер) межевого знака	Дирекционные углы (град. мин. сек.)	Длина линии(м)	X координата	Y координата
1376			468909,74	1169440,54
	265° 14' 03"	129,51		
1377			468898,98	1169311,48
	264° 55' 52"	395,58		
1378			468864,03	1168917,45
	270° 04' 00"	68,62		
1379			468864,11	1168848,83
	264° 37' 48"	430,29		
1380			468823,84	1168420,43
	264° 33' 01"	46,33		
1381			468819,44	1168374,31
	264° 32' 52"	358,67		
1382			468785,36	1168017,26
	264° 41' 58"	156,85		
1383			468770,87	1167861,08
	264° 42' 01"	292,1		
1384			468743,89	1167570,23
	264° 49' 24"	258,35		
1385			468720,58	1167312,93
	264° 49' 22"	208,01		
1386			468701,81	1167105,77
	264° 41' 04"	313,68		
1387			468672,75	1166793,44
	264° 41' 05"	134,08		
1388			468660,33	1166659,94
	265° 36' 35"	406,67		
1389			468629,2	1166254,46
	265° 36' 37"	111,58		
1390			468620,66	1166143,21
	264° 31' 40"	405,41		
1391			468582	1165739,65
	175° 46' 10"	329,68		
1392			468253,22	1165763,97
	175° 30' 44"	190,16		

Название (номер) межевого знака	Дирекционные углы (град. мин. сек.)	Длина линии(м)	X координата	Y координата
1393			468063,64	1165778,85
	175° 40' 06"	315,24		
1394			467749,3	1165802,66
	175° 19' 08"	241,88		
1395			467508,23	1165822,4
	175° 19' 24"	81,44		
1396			467427,06	1165829,04
	174° 45' 38"	500,34		
1397			466928,81	1165874,73
	175° 22' 09"	372,96		
1398			466557,07	1165904,84
	175° 01' 34"	110,61		
1399			466446,88	1165914,43
	175° 01' 34"	166,78		
1400			466280,73	1165928,89
	175° 29' 02"	302,52		
1401			465979,15	1165952,71
	175° 17' 31"	591,26		
1402			465389,89	1166001,24
	264° 04' 57"	521,85		
1403			465336,09	1165482,17
	264° 05' 15"	47,18		
1404			465331,23	1165435,24
	264° 24' 42"	491,9		
1405			465283,33	1164945,68
	265° 52' 04"	511,94		
1406			465246,44	1164435,07
	266° 08' 54"	555,87		
1407			465209,1	1163880,46
	264° 43' 13"	547,38		
1408			465158,73	1163335,4
	265° 18' 32"	514,78		
1409			465116,63	1162822,34
	264° 49' 30"	445,59		

Название (номер) межевого знака	Дирекционные углы (град. мин. сек.)	Длина линии(м)	X координата	Y координата
1410			465076,44	1162378,57
	266° 04' 36"	83,31		
1411			465070,74	1162295,46
	266° 04' 32"	426,21		
1412			465041,57	1161870,25
	265° 53' 58"	99,15		
1413			465034,48	1161771,35
	265° 54' 07"	312,88		
1414			465012,12	1161459,27
	265° 01' 21"	202,84		
1415			464994,52	1161257,19
	265° 01' 32"	164,45		
1416			464980,26	1161093,36
	265° 12' 17"	369,52		
1417			464949,37	1160725,13
	265° 12' 58"	26,02		
1418			464947,2	1160699,2
	266° 03' 59"	504,23		
1419			464912,61	1160196,16
	266° 04' 27"	4,09		
1420			464912,33	1160192,08
	266° 06' 07"	530,57		
1421			464876,26	1159662,74
	265° 40' 58"	534,14		
1422			464836,05	1159130,12
	265° 30' 58"	527,01		
1423			464794,85	1158604,72
	266° 33' 48"	517,13		
1424			464763,85	1158088,52
	261° 16' 55"	34,04		
1425			464758,69	1158054,87
	66° 26' 03"	206,93		
1426			464841,42	1158244,54
	66° 38' 17"	459,75		

Название (номер) межевого знака	Дирекционные углы (град. мин. сек.)	Длина линии(м)	X координата	Y координата
1427			465023,73	1158666,6
	65° 19' 52"	226,13		
1428			465118,11	1158872,09
	42° 56' 49"	179,02		
1429			465249,15	1158994,06
	45° 47' 18"	127,96		
1430			465338,38	1159085,78
	45° 47' 27"	144,46		
1431			465439,11	1159189,33
	42° 40' 00"	262,42		
1432			465632,07	1159367,18
	41° 27' 58"	221,41		
1433			465797,98	1159513,79
	44° 28' 17"	57,5		
1434			465839,01	1159554,07
	44° 28' 20"	36,84		
1435			465865,3	1159579,88
	44° 54' 04"	41,01		
1436			465894,35	1159608,83
	352° 13' 22"	46,63		
1437			465940,55	1159602,52
	43° 12' 25"	171,08		
1438			466065,25	1159719,65
	39° 16' 13"	182,45		
1439			466206,5	1159835,14
	38° 08' 48"	409		
1440			466528,15	1160087,77
	37° 46' 35"	343,6		
1441			466799,73	1160298,25
	38° 28' 29"	203,9		
1442			466959,36	1160425,11
	39° 33' 04"	90,77		
1443			467029,35	1160482,91
	39° 33' 05"	80,8		

Название (номер) межевого знака	Дирекционные углы (град. мин. сек.)	Длина линии(м)	X координата	Y координата
1444			467091,65	1160534,36
	39° 33' 07"	66,21		
1445			467142,7	1160576,52
	36° 34' 26"	385,56		
1446			467452,34	1160806,26
	33° 56' 09"	60,76		
1447			467502,75	1160840,18
	37° 16' 24"	189,39		
1448			467653,46	1160954,88
	41° 10' 04"	112,04		
1449			467737,8	1161028,63
	13° 31' 20"	59,75		
1450			467795,89	1161042,6
	13° 29' 57"	309,47		
1451			468096,81	1161114,84
	10° 48' 44"	136,84		
1452			468231,22	1161140,51
	12° 19' 52"	307,13		
1453			468531,26	1161206,1
	325° 37' 36"	273,32		
1454			468756,85	1161051,79
	324° 14' 38"	251,48		
1455			468960,93	1160904,84
	326° 36' 17"	239,46		
1456			469160,85	1160773,04
	34° 24' 16"	133,25		
1457			469270,79	1160848,33
	28° 21' 56"	8,97		
1458			469278,68	1160852,59
	28° 20' 54"	235,83		
1459			469486,23	1160964,57
	332° 20' 37"	267,92		
1460			469723,54	1160840,21
	331° 13' 09"	209,13		

Название (номер) межевого знака	Дирекционные углы (град. мин. сек.)	Длина линии(м)	X координата	Y координата
1461			469906,84	1160739,52
	335° 08' 14"	259,53		
1462			470142,32	1160630,4
	333° 58' 04"	206,34		
1463			470327,73	1160539,84
	333° 58' 10"	132,3		
1464			470446,61	1160481,78
	24° 46' 31"	151,48		
1465			470584,15	1160545,26
	24° 34' 03"	205,91		
1466			470771,42	1160630,87
	22° 34' 21"	184,34		
1467			470941,64	1160701,63
	340° 37' 02"	473,52		
1468			471388,32	1160544,48
	340° 37' 06"	246,49		
1469			471620,84	1160462,68
	339° 48' 50"	334,02		
1470			471934,34	1160347,42
	340° 06' 18"	9,43		
1471			471943,21	1160344,21
	340° 05' 12"	161,07		
1472			472094,65	1160289,35
	339° 38' 58"	158,27		
1473			472243,04	1160234,31
	340° 47' 21"	201,31		
1474			472433,14	1160168,07
	346° 45' 57"	449,83		
1475			472871,02	1160065,09
	349° 07' 08"	543,04		
1476			473404,3	1159962,58
	350° 41' 27"	429,15		
1477			473827,8	1159893,16
	350° 59' 30"	523,57		

Название (номер) межевого знака	Дирекционные углы (град. мин. сек.)	Длина линии(м)	X координата	Y координата
1478			474344,91	1159811,18
	1° 43' 46"	200,12		
1479			474544,94	1159817,22
	2° 12' 10"	339,01		
1480			474883,7	1159830,25
	4° 40' 42"	294,63		
1481			475177,35	1159854,28
	4° 40' 28"	98,17		
1482			475275,19	1159862,28
	4° 40' 35"	138,36		
1483			475413,09	1159873,56
	4° 40' 46"	121,47		
1484			475534,16	1159883,47
	23° 09' 42"	421,71		
1485			475921,88	1160049,34
	24° 28' 16"	422,98		
1486			476306,86	1160224,55
	0° 00' 24"	253,28		
1487			476560,14	1160224,58
	0° 03' 48"	162,63		
1488			476722,77	1160224,76
	0° 03' 51"	241,47		
1489			476964,24	1160225,03
	0° 52' 56"	202,64		
1490			477166,86	1160228,15
	0° 52' 52"	284,84		
1491			477451,67	1160232,53
	0° 50' 52"	260,23		
1492			477711,87	1160236,38
	0° 19' 02"	355,73		
1493			478067,59	1160238,35
	260° 31' 19"	417,38		
1494			477998,86	1159826,67
	354° 24' 19"	363,73		

Название (номер) межевого знака	Дирекционные углы (град. мин. сек.)	Длина линии(м)	X координата	Y координата
1495			478360,86	1159791,21
	353° 00' 55"	295,88		
1496			478654,54	1159755,23
	351° 28' 28"	27,86		
1497			478682,09	1159751,1
	264° 23' 25"	12,99		
1498			478680,82	1159738,17
	274° 40' 25"	22,21		
1499			478682,63	1159716,03
	288° 22' 36"	59,13		
1500			478701,27	1159659,92
	270° 00' 00"	26,49		
1501			478701,27	1159633,43
	260° 16' 47"	44,18		
1502			478693,81	1159589,88
	261° 01' 39"	30,2		
1503			478689,1	1159560,05
	263° 56' 15"	35,32		
1504			478685,37	1159524,93
	279° 09' 09"	40,74		
1505			478691,85	1159484,71
	294° 25' 25"	28,01		
1506			478703,43	1159459,21
	318° 57' 58"	28,01		
1507			478724,56	1159440,82
	298° 31' 40"	16,58		
1508			478732,48	1159426,25
	270° 00' 00"	20,01		
1509			478732,48	1159406,24
	245° 07' 32"	17,74		
1510			478725,02	1159390,15
	215° 52' 06"	22,77		
1511			478706,57	1159376,81
	223° 42' 23"	12,21		

Название (номер) межевого знака	Дирекционные углы (град. мин. сек.)	Длина линии(м)	X координата	Y координата
1512			478697,74	1159368,37
	248° 38' 34"	12,22		
1513			478693,29	1159356,99
	270° 00' 00"	16,87		
1514			478693,29	1159340,12
	294° 24' 49"	20,25		
1515			478701,66	1159321,68
	261° 08' 16"	20,25		
1516			478698,54	1159301,67
	253° 59' 58"	14,29		
1517			478694,6	1159287,93
	270° 00' 00"	23,54		
1518			478694,6	1159264,39
	257° 30' 58"	23,55		
1519			478689,51	1159241,4
	270° 00' 00"	19,59		
1520			478689,51	1159221,81
	303° 39' 49"	12,01		
1521			478696,17	1159211,81
	319° 15' 44"	16,84		
1522			478708,93	1159200,82
	284° 28' 44"	12,56		
1523			478712,07	1159188,66
	259° 51' 05"	16,74		
1524			478709,12	1159172,18
	229° 13' 29"	20,73		
1525			478695,58	1159156,48
	233° 36' 19"	23,16		
1526			478681,84	1159137,84
	270° 00' 00"	12,75		
1527			478681,84	1159125,09
	280° 40' 22"	10,58		
1528			478683,8	1159114,69
	337° 30' 50"	35,9		

Название (номер) межевого знака	Дирекционные углы (град. мин. сек.)	Длина линии(м)	X координата	Y координата
1529			478716,97	1159100,96
	354° 50' 45"	28,38		
1530			478745,24	1159098,41
	281° 44' 34"	20,24		
1531			478749,36	1159078,59
	316° 12' 59"	26,65		
1532			478768,6	1159060,15
	310° 49' 48"	17,11		
1533			478779,79	1159047,2
	270° 00' 00"	17,11		
1534			478779,79	1159030,09
	255° 55' 21"	20,19		
1535			478774,88	1159010,51
	270° 00' 00"	10,2		
1536			478774,88	1159000,31
	302° 10' 28"	14,37		
1537			478782,53	1158988,15
	270° 00' 00"	24,14		
1538			478782,53	1158964,01
	308° 25' 40"	19,28		
1539			478794,51	1158948,91
	285° 09' 38"	10,63		
1540			478797,29	1158938,65
	263° 14' 22"	25,74		
1541			478794,26	1158913,09
	38° 00' 49"	32,96		
1542			478820,23	1158933,39
	29° 52' 42"	48,44		
1543			478862,23	1158957,52
	43° 45' 28"	39,14		
1544			478890,5	1158984,59
	7° 36' 42"	17,82		
1545			478908,16	1158986,95
	0° 00' 00"	17,82		

Название (номер межевого знака)	Дирекционные углы (град. мин. сек.)	Длина линии(м)	X координата	Y координата
1546			478925,98	1158986,95
	57° 08' 52"	56,52		
1547			478956,64	1159034,43
	50° 01' 20"	37,88		
1548			478980,98	1159063,46
	39° 45' 12"	37,89		
1549			479010,11	1159087,69
	29° 36' 50"	45,07		
1550			479049,29	1159109,96
	52° 16' 15"	37,21		
1551			479072,06	1159139,39
	29° 43' 46"	50,63		
1552			479116,03	1159164,5
	26° 06' 47"	33,44		
1553			479146,06	1159179,22
	0° 00' 00"	17,47		
1554			479163,53	1159179,22
	337° 06' 45"	23,22		
1555			479184,92	1159170,19
	328° 32' 28"	23,22		
1556			479204,73	1159158,07
	348° 00' 48"	16,27		
1557			479220,65	1159154,69
	18° 51' 10"	33,39		
1558			479252,25	1159165,48
	43° 25' 13"	35,4		
1559			479277,96	1159189,81
	54° 01' 25"	39,76		
1560			479301,32	1159221,99
	40° 43' 32"	35,48		
1561			479328,21	1159245,14
	39° 22' 01"	41,13		
1562			479360,01	1159271,23
	51° 58' 30"	33,13		

Название (номер) межевого знака	Дирекционные углы (град. мин. сек.)	Длина линии(м)	X координата	Y координата
1563			479380,42	1159297,33
	51° 55' 34"	37,88		
1564			479403,78	1159327,15
	74° 30' 14"	33,8		
1565			479412,81	1159359,72
	78° 44' 13"	43,21		
1566			479421,25	1159402,1
	65° 47' 40"	21,07		
1567			479429,89	1159421,32
	41° 49' 49"	17,65		
1568			479443,04	1159433,09
	7° 07' 59"	26,9		
1569			479469,73	1159436,43
	0° 00' 00"	26,9		
1570			479496,63	1159436,43
	30° 28' 30"	15,48		
1571			479509,97	1159444,28
	68° 48' 50"	27,14		
1572			479519,78	1159469,59
	55° 30' 39"	12,13		
1573			479526,65	1159479,59
	326° 46' 13"	16,22		
1574			479540,22	1159470,7
	333° 28' 03"	31,45		
1575			479568,36	1159456,65
	331° 32' 58"	422,29		
1576			479939,65	1159255,47
	331° 48' 37"	296,68		
1577			480201,14	1159115,32
	331° 48' 54"	47,93		
1578			480243,39	1159092,68
	332° 18' 40"	239,44		
1579			480455,41	1158981,42
	332° 19' 37"	201,67		

Название (номер) межевого знака	Дирекционные углы (град. мин. сек.)	Длина линии(м)	X координата	Y координата
1580			480634,01	1158887,76
	350° 13' 44"	101,58		
1581			480734,12	1158870,52
	355° 11' 16"	9,77		
1582			480743,86	1158869,7
	353° 16' 26"	91,02		
1583			480834,25	1158859,04
	354° 53' 05"	62,36		
1584			480896,36	1158853,48
	358° 23' 51"	16,81		
1585			480913,16	1158853,01
	353° 51' 03"	18,2		
1586			480931,26	1158851,06
	353° 49' 53"	129,45		
1587			481059,96	1158837,15
	354° 59' 13"	401,22		
1588			481459,65	1158802,09
	353° 09' 09"	424,57		
1589			481881,19	1158751,47
	355° 58' 22"	62,22		
1590			481943,26	1158747,1
	118° 20' 08"	637,04		
1591			481640,9	1159307,81
	116° 33' 34"	224,26		
1592			481540,63	1159508,4
	342° 36' 47"	208,32		
1593			481739,43	1159446,15
	339° 22' 22"	157,23		
1594			481886,58	1159390,76
	344° 53' 29"	466,8		
1595			482337,24	1159269,09
	345° 12' 29"	355,61		
1596			482681,06	1159178,3
	345° 12' 18"	180,21		

Название (номер) межевого знака	Дирекционные углы (град. мин. сек.)	Длина линии(м)	X координата	Y координата
1597			482855,3	1159132,28
	345° 02' 31"	163,73		
1598			483013,48	1159090,02
	343° 27' 17"	329,81		
1599			483329,63	1158996,1
	344° 50' 30"	195,08		
1600			483517,92	1158945,09
	349° 03' 23"	214,12		
1601			483728,15	1158904,44
	349° 03' 27"	214,14		
1602			483938,4	1158863,79
	346° 49' 49"	276,16		
1603			484207,3	1158800,87
	347° 55' 50"	140,84		
1604			484345,03	1158771,42
	347° 20' 57"	151,09		
1605			484492,45	1158738,33
	347° 05' 14"	65,69		
1606			484556,48	1158723,65
	348° 26' 24"	0,9		
1607			484557,36	1158723,47
	350° 50' 07"	250,45		
1608			484804,61	1158683,58
	350° 48' 55"	221,65		
1609			485023,42	1158648,2
	351° 17' 02"	429,14		
1610			485447,6	1158583,17
	330° 29' 12"	15,04		
1611			485460,69	1158575,76
	272° 22' 14"	243,21		
1612			485470,75	1158332,76
	270° 00' 00"	67,9		
1613			485470,75	1158264,86
	0° 28' 19"	37,63		

Название (номер межевого знака)	Дирекционные углы (град. мин. сек.)	Длина линии(м)	X координата	Y координата
1614			485508,38	1158265,17
	359° 59' 37"	176,23		
1615			485684,61	1158265,15
	359° 20' 09"	133,7		
1616			485818,3	1158263,6
	359° 04' 38"	375,68		
1617			486193,93	1158257,55
	270° 49' 47"	471,01		
1618			486200,75	1157786,59
	270° 37' 13"	680,68		
1619			486208,12	1157105,95
	330° 54' 59"	527,3		
1620			486668,93	1156849,64
	47° 10' 32"	422,84		
1621			486956,36	1157159,77
	44° 25' 55"	256,71		
1622			487139,67	1157339,48
	40° 47' 50"	79,6		
1623			487199,93	1157391,49
	85° 39' 57"	110,23		
1624			487208,26	1157501,4
	102° 18' 36"	75,28		
1625			487192,21	1157574,95
	92° 23' 53"	47,08		
1626			487190,24	1157621,99
	41° 30' 03"	68,47		
1627			487241,52	1157667,36
	13° 02' 27"	202,13		
1628			487438,44	1157712,97
	91° 43' 58"	206,36		
1629			487432,2	1157919,24
	356° 57' 52"	256,63		
1630			487688,47	1157905,65
	359° 47' 07"	514,94		

Название (номер) межевого знака	Дирекционные углы (град. мин. сек.)	Длина линии(м)	X координата	Y координата
1631			488203,41	1157903,72
	0° 22' 54"	366,31		
1632			488569,71	1157906,16
	0° 03' 36"	76,25		
1633			488645,96	1157906,24
	0° 03' 25"	50,25		
1634			488696,21	1157906,29
	0° 03' 21"	61,5		
1635			488757,71	1157906,35
	0° 03' 09"	185,46		
1636			488943,17	1157906,52
	359° 38' 45"	464,32		
1637			489407,48	1157903,65
	358° 26' 42"	391,74		
1638			489799,08	1157893,02
	356° 40' 59"	84,17		
1639			489883,11	1157888,15
	356° 40' 04"	10,84		
1640			489893,93	1157887,52
	354° 56' 09"	190,43		
1641			490083,62	1157870,71
	352° 28' 10"	26,63		
1642			490110,02	1157867,22
	355° 50' 05"	1232,49		
1643			491339,25	1157777,7
	355° 50' 04"	53,14		
1644			491392,25	1157773,84
	356° 03' 45"	49,37		
1645			491441,5	1157770,45
	319° 26' 06"	10,24		
1646			491449,28	1157763,79
	358° 47' 00"	44,74		
1647			491494,01	1157762,84
	332° 44' 56"	7,47		

Название (номер межевого знака)	Дирекционные углы (град. мин. сек.)	Длина линии(м)	X координата	Y координата
1648			491500,65	1157759,42
	355° 45' 29"	15,41		
1649			491516,02	1157758,28
	11° 58' 01"	25,66		
1650			491541,12	1157763,6
	357° 22' 03"	0,87		
1651			491541,99	1157763,56
	356° 50' 23"	423,72		
1652			491965,07	1157740,2
	356° 10' 08"	497,63		
1653			492461,59	1157706,95
	357° 24' 27"	87,11		
1654			492548,61	1157703,01
	357° 44' 32"	327,18		
1655			492875,54	1157690,12
	356° 33' 51"	208,24		
1656			493083,41	1157677,64
	353° 14' 08"	91,27		
1657			493174,04	1157666,89
	357° 53' 50"	101,38		
1658			493275,35	1157663,17
	355° 41' 03"	139,4		
1659			493414,35	1157652,68
	52° 49' 06"	79,43		
1660			493462,35	1157715,96
	56° 22' 58"	96,05		
1661			493515,53	1157795,95
	69° 41' 09"	54,87		
1662			493534,58	1157847,41
	95° 35' 04"	23,94		
1663			493532,25	1157871,24
	104° 48' 02"	32,18		
1664			493524,03	1157902,35
	94° 12' 06"	37,67		

Название (номер) межевого знака	Дирекционные углы (град. мин. сек.)	Длина линии(м)	X координата	Y координата
1665			493521,27	1157939,92
	61° 02' 34"	144,75		
1666			493591,35	1158066,57
	104° 17' 44"	68,56		
1667			493574,42	1158133,01
	145° 20' 56"	72,27		
1668			493514,97	1158174,1
	212° 39' 01"	49,06		
1669			493473,66	1158147,63
	139° 56' 02"	19,16		
1670			493459	1158159,96
	109° 35' 37"	51,77		
1671			493441,64	1158208,73
	57° 57' 07"	49,94		
1672			493468,14	1158251,06
	102° 27' 36"	36,06		
1673			493460,36	1158286,27
	102° 27' 09"	267,59		
1674			493402,66	1158547,56
	130° 17' 20"	71,8		
1675			493356,23	1158602,33
	139° 55' 08"	146,13		
1676			493244,42	1158696,42
	21° 49' 26"	70,72		
1677			493310,07	1158722,71
	21° 49' 12"	233,82		
1678			493527,14	1158809,62
	18° 49' 23"	184,41		
1679			493701,69	1158869,12
	18° 49' 37"	227,91		
1680			493917,41	1158942,67
	19° 03' 28"	406,68		
1681			494301,8	1159075,46
	16° 41' 18"	9,96		

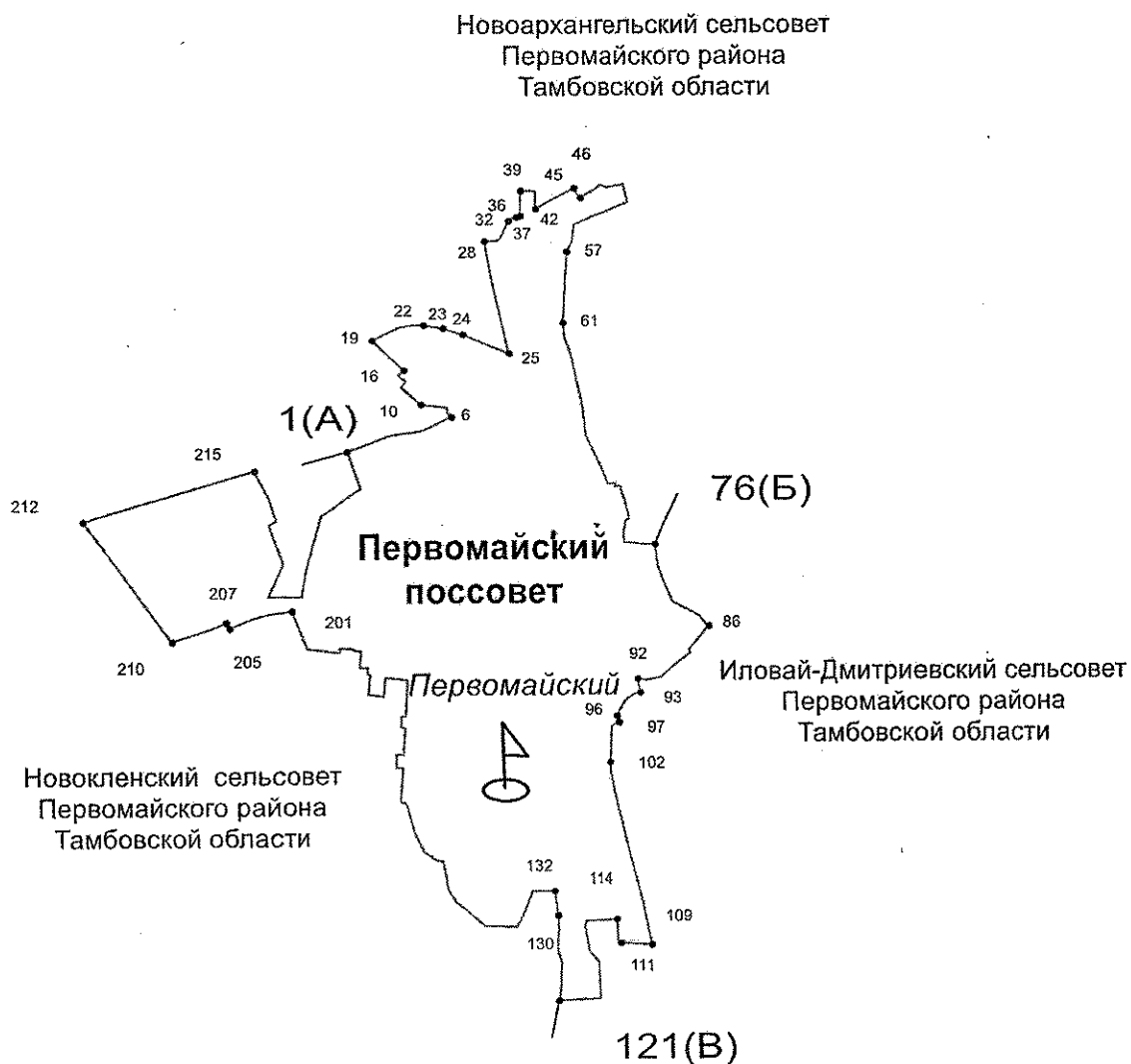
Название (номер межевого знака)	Дирекционные углы (град. мин. сек.)	Длина линии(м)	X координата	Y координата
1682			494311,34	1159078,32
	16° 43' 08"	347,2		
1683			494643,86	1159178,2
	13° 49' 03"	302,47		
1684			494937,58	1159250,44
	12° 57' 16"	150,06		
1685			495083,82	1159284,08
	11° 46' 05"	143,03		
1686			495223,84	1159313,25
	13° 12' 59"	197,13		
1687			495415,75	1159358,32
	10° 22' 30"	159,14		
1688			495572,29	1159386,98
	13° 54' 27"	39,94		
1689			495611,06	1159396,58
	59° 53' 15"	8,89		
1690			495615,52	1159404,27
	87° 13' 59"	97,77		
1691			495620,24	1159501,93
	82° 24' 15"	97,82		
1692			495633,17	1159598,89
	82° 18' 25"	161,13		
1693			495654,74	1159758,57
	83° 38' 06"	130,8		
1694			495669,24	1159888,56
	83° 44' 47"	139,54		
1695			495684,44	1160027,27
	84° 07' 40"	141,72		
1696			495698,94	1160168,25
	83° 34' 10"	62,41		
1697			495705,93	1160230,27
	105° 25' 43"	59,09		
1698			495690,21	1160287,23
	102° 02' 36"	102,18		

Название (номер) межевого знака	Дирекционные углы (град. мин. сек.)	Длина линии(м)	X координата	Y координата
1699			495668,89	1160387,16
	102° 38' 39"	57,1		
1700			495656,39	1160442,88
	13° 26' 06"	14,33		
1701			495670,33	1160446,21
	14° 03' 38"	5,72		
1702			495675,88	1160447,6
	101° 42' 17"	12,52		
1703			495673,34	1160459,86
	12° 01' 15"	189,18		
1704			495858,37	1160499,26
	11° 24' 35"	479,77		
1705			496328,66	1160594,17
	13° 43' 10"	117,51		
1706			496442,82	1160622,04
	12° 16' 09"	491,1		
1707			496922,7	1160726,4
	12° 02' 42"	106,86		
1708			497027,21	1160748,7
	14° 24' 20"	4,14		
1709			497031,22	1160749,73
	102° 11' 16"	20,23		
1710			497026,95	1160769,5
	101° 55' 54"	111,15		
1711			497003,97	1160878,25
	102° 20' 09"	204,41		
1712			496960,3	1161077,94
	102° 41' 58"	192,32		
1713			496918,02	1161265,56
	103° 39' 56"	268,44		
1714			496854,6	1161526,4
	104° 18' 58"	68,51		
1715			496837,66	1161592,78
	16° 27' 20"	230,06		

Название (номер) межевого знака	Дирекционные углы (град. мин. сек.)	Длина линии(м)	X координата	Y координата
1716			497058,3	1161657,95
	8° 13' 46"	2,45		
1717			497060,72	1161658,3
	8° 26' 35"	2,59		
1718			497063,28	1161658,68
	13° 54' 13"	444,09		
1719			497494,36	1161765,39
	97° 43' 24"	810,69		
1			497385,41	1162568,73

Приложение 2
к Закону Тамбовской области «Об установлении границ
муниципальных образований Первомайского района
Тамбовской области и определении места нахождения
их представительных органов и о признании
утратившими силу отдельных положений некоторых
законодательных актов Тамбовской области»

**Схема границ
муниципального образования-
Первомайский поссовет Первомайского района
Тамбовской области**



**Описание границ
муниципального образования - Первомайский поссовет Первомайского
района Тамбовской области**

**I. Участок границы с муниципальным образованием —
Новоархангельский сельсовет Первомайского района Тамбовской области
(от А до Б)**

Граница с муниципальным образованием — Новоархангельский сельсовет
проходит:

- от т.1(А) до т.6 по южной стороне полосы отвода железной дороги;
- от т.6 до т.10 пересекая железную дорогу;
- от т.10 до т.16 по границе н.п. Первомайский;
- от т.16 до т.19 по юго-западной стороне автодороги;
- от т.19 до т.22 пересекая автодорогу, по сенокосному участку;
- от т.22 до т.23 по болоту;
- от т.23 до т.24 по сенокосному участку;
- от т.24 до т.25 пересекая железную дорогу;
- от т.25 до т.28 по восточной стороне полосы отвода железной дороги;
- от т.28 до т.32 по меже;
- от т.32 до т.36 по северной стороне автодороги;
- от т.36 до т.37 пересекая автодорогу;
- от т.37 до т.39 по восточной стороне автодороги;
- от т.39 до т.42 по меже;
- от т.42 до т.45 по юго-восточной стороне полевой дороги;
- от т.45 до т.46 по юго-западной стороне полевой дороги;
- от т.46 до т.57 по ограждению производственного предприятия;
- от т.57 до т.61 по восточной стороне лесополосы;
- от т.61 до т.76(Б) по границе н.п. Первомайский.

**II. Участок границы с муниципальным образованием — Иловый -
Дмитриевский сельсовет Первомайского района Тамбовской области (от Б
до В)**

Граница с муниципальным образованием — Иловый - Дмитриевский сельсовет
проходит:

- от т.76(Б) до т.86 по границе н.п. Первомайский;
- от т.86 до т.92 по северо-западной стороне полосы отвода железной дороги;
- от т.92 до т.93 пересекая железную дорогу;
- от т.93 до т.96 по меже;
- от т.96 до т.97 по восточной стороне полосы отвода железной дороги;
- от т.97 до т.102 пересекая железную дорогу;
- от т.102 до т.109 по западной стороне полосы отвода железной дороги;
- от т.109 до т.111 по южной стороне полевой дороги;
- от т.111 до т.114 по западной стороне полевой дороги;

- от т.114 до т.121(В) по меже.

III. Участок границы с муниципальным образованием — Новоклёнский сельсовет Первомайского района Тамбовской области (от В до А)

Граница с муниципальным образованием — Новокленский сельсовет проходит:

- от т.121(В) до т.130 по западной стороне полевой дороги;
- от т.130 до т.132 по западной стороне автодороги;
- от т.132 до т.201 по границе н.п. Первомайский;
- от т.201 до т.205 по южной стороне автодороги;
- от т.205 до т.207 пересекая автодорогу;
- от т.207 до т.210 по северной стороне автодороги;
- от т.210 до т.212 по северо-восточной стороне автодороги;
- от т.212 до т.215 по северной полосе отвода железной дороги;
- от т.215 до т.1(А) по границе н.п. Первомайский.

**Каталог координат
характерных точек границ муниципального образования -
Первомайский поссовет Первомайского района Тамбовской области**

Название (номер) межевого знака	Дирекционные углы (град. мин. сек.)	Длина линии(м)	X координата	Y координата
1			491156,22	1169154,48
	69° 11' 41"	26,92		
2			491165,78	1169179,64
	69° 12' 04"	286,35		
3			491267,46	1169447,33
	83° 47' 51"	181,87		
4			491287,11	1169628,14
	67° 22' 27"	51,1		
5			491306,77	1169675,31
	64° 02' 10"	183,3		
6			491387,02	1169840,11
	321° 39' 03"	39,75		
7			491418,19	1169815,45
	345° 47' 31"	11,33		
8			491429,17	1169812,67
	347° 08' 54"	21,94		
9			491450,56	1169807,79
	276° 35' 40"	168,14		
10			491469,87	1169640,76
	312° 28' 43"	172,63		
11			491586,45	1169513,44
	37° 56' 44"	42,09		
12			491619,64	1169539,32
	39° 44' 15"	7,56		
13			491625,45	1169544,15
	310° 34' 31"	28,78		
14			491644,17	1169522,29
	310° 41' 46"	33,45		
15			491665,98	1169496,93
	46° 23' 59"	45,74		
16			491697,52	1169530,05
	314° 03' 40"	222,24		
17			491852,07	1169370,35
	312° 58' 09"	1		
18			491852,75	1169369,62

Название (номер) межевого знака	Дирекционные углы (град. мин. сек.)	Длина линии(м)	X координата	Y координата
	313° 44' 00"	66,54		
19			491898,75	1169321,54
	64° 09' 47"	193,91		
20			491983,26	1169496,07
	77° 38' 46"	84,51		
21			492001,34	1169578,62
	91° 23' 36"	80,6		
22			491999,38	1169659,2
	98° 57' 16"	131,32		
23			491978,94	1169788,92
	109° 23' 43"	133,76		
24			491934,52	1169915,09
	112° 24' 22"	324,84		
25			491810,7	1170215,41
	347° 34' 33"	396,47		
26			492197,89	1170130,11
	349° 26' 58"	124,9		
27			492320,68	1170107,24
	349° 39' 57"	235,74		
28			492552,6	1170064,95
	86° 30' 32"	86,87		
29			492557,89	1170151,66
	45° 00' 00"	23,05		
30			492574,19	1170167,96
	28° 44' 59"	50,21		
31			492618,21	1170192,11
	22° 28' 39"	73,34		
32			492685,98	1170220,15
	38° 20' 23"	14,81		
33			492697,6	1170229,34
	52° 55' 56"	7,53		
34			492702,14	1170235,35
	71° 36' 41"	15,6		
35			492707,06	1170250,15
	80° 57' 06"	18,89		
36			492710,03	1170268,8
	71° 23' 41"	27,64		
37			492718,85	1170295
	1° 24' 20"	11,82		

Название (номер) межевого знака	Дирекционные углы (град. мин. сек.)	Длина линии(м)	X координата	Y координата
38			492730,67	1170295,29
	1° 30' 44"	153,46		
39			492884,08	1170299,34
	81° 50' 06"	6,97		
40			492885,07	1170306,24
	93° 13' 19"	91,45		
41			492879,93	1170397,55
	178° 56' 46"	113,1 ⁴		
42			492766,85	1170399,63
	61° 20' 59"	24,09		
43			492778,4	1170420,77
	61° 20' 54"	252,27		
44			492899,36	1170642,15
	61° 16' 47"	4,99		
45			492901,76	1170646,53
	145° 48' 47"	75,16		
46			492839,59	1170688,76
	59° 34' 00"	106,86		
47			492893,72	1170780,9
	53° 27' 38"	47,87 ⁴		
48			492922,22	1170819,36
	106° 08' 54"	53,11		
49			492907,45	1170870,37
	78° 51' 08"	109,45		
50			492928,61	1170977,75
	166° 45' 35"	123,78 ⁴		
51			492808,12	1171006,1
	248° 13' 51"	188,45		
52			492738,23	1170831,09
	250° 14' 32"	35,62		
53			492726,19	1170797,57
	254° 32' 16"	33,23 ⁴		
54			492717,33	1170765,54
	244° 51' 01"	132,36		
55			492661,08	1170645,73
	186° 38' 09"	111,98		
56			492549,85	1170632,79
	205° 49' 59"	72,45		
57			492484,64	1170601,22

Название (номер) межевого знака	Дирекционные углы (град. мин. сек.)	Длина линии(м)	X координата	Y координата
	184° 07' 38"	110,88		
58			492374,05	1170593,24
	182° 56' 00"	99,85		
59			492274,33	1170588,13
	183° 59' 06"	201,6		
60			492073,22	1170574,12
	183° 55' 17"	61,41		
61			492011,95	1170569,92
	172° 28' 07"	105,29		
62			491907,57	1170583,72
	161° 34' 00"	118,22		
63			491795,42	1170621,1
	167° 14' 51"	320,01		
64			491483,3	1170691,74
	174° 28' 45"	223,48		
65			491260,86	1170713,24
	154° 14' 23"	354,11		
66			490941,94	1170867,14
	83° 58' 04"	49,29		
67			490947,12	1170916,16
	172° 10' 31"	22,55		
68			490924,78	1170919,23
	83° 13' 30"	28,82		
69			490928,18	1170947,85
	164° 06' 11"	219,53		
70			490717,05	1171007,98
	234° 52' 13"	34,44		
71			490697,23	1170979,81
	186° 38' 48"	78,88		
72			490618,88	1170970,68
	176° 59' 23"	62,65		
73			490556,32	1170973,97
	93° 28' 47"	65,57		
74			490552,34	1171039,42
	100° 12' 49"	50,02		
75			490543,47	1171088,65
	91° 12' 44"	88,87		
76			490541,59	1171177,5
	169° 06' 41"	72,79		

Название (номер) межевого знака	Дирекционные углы (град. мин. сек.)	Длина линии(м)	X координата	Y координата
77			490470,11	1171191,25
	174° 57' 48"	69,03		
78			490401,35	1171197,31
	157° 54' 13"	71,4		
79			490335,19	1171224,17
	157° 06' 22"	43,44		
80			490295,17	1171241,07
	156° 10' 54"	138,3		
81			490168,65	1171296,92
	125° 14' 54"	23,25		
82			490155,23	1171315,91
	116° 55' 00"	134,09		
83			490094,53	1171435,47
	123° 40' 08"	37,61		
84			490073,68	1171466,77
	135° 25' 57"	88,07		
85			490010,94	1171528,57
	136° 04' 12"	8,33		
86			490004,94	1171534,35
	219° 48' 53"	201,7		
87			489850,01	1171405,2
	155° 33' 29"	24,14		
88			489828,03	1171415,19
	235° 42' 03"	106,21		
89			489768,18	1171327,45
	229° 08' 15"	148,38		
90			489671,1	1171215,23
	260° 15' 20"	100,14		
91			489654,15	1171116,53
	277° 14' 01"	58,29		
92			489661,49	1171058,7
	169° 30' 58"	90,46		
93			489572,54	1171075,16
	261° 06' 38"	34,69		
94			489567,18	1171040,89
	233° 47' 18"	81,64		
95			489518,95	1170975,02
	209° 41' 47"	112,98		
96			489420,81	1170919,05

Название (номер) межевого знака	Дирекционные углы (град. мин. сек.)	Длина линии(м)	X координата	Y координата
	164° 32' 49"	44,44		
97			489377,98	1170930,89
	243° 06' 05"	53,76		
98			489353,66	1170882,95
	180° 41' 58"	58,15		
99			489295,51	1170882,24
	180° 44' 03"	91,33		
100			489204,19	1170881,07
	185° 24' 25"	22,71		
101			489181,58	1170878,93
	187° 07' 34"	61,59		
102			489120,47	1170871,29
	172° 46' 52"	18,14		
103			489102,47	1170873,57
	172° 22' 50"	16,82		
104			489085,8	1170875,8
	174° 14' 59"	44,41		
105			489041,61	1170880,25
	168° 53' 09"	208,81		
106			488836,72	1170920,5
	165° 44' 19"	271,65		
107			488573,44	1170987,42
	165° 03' 39"	392,37		
108			488194,33	1171088,57
	168° 17' 33"	277,26		
109			487922,84	1171144,83
	273° 12' 32"	142,38		
110			487930,81	1171002,67
	274° 30' 21"	69,37		
111			487936,26	1170933,51
	324° 59' 17"	23,44		
112			487955,46	1170920,06
	356° 15' 25"	48,86		
113			488004,22	1170916,87
	355° 29' 28"	90,57		
114			488081,75	1170910,91
	266° 39' 46"	194,12		
115			488070,45	1170717,12
	273° 57' 55"	17,64		

Название (номер) межевого знака	Дирекционные углы (град. мин. сек.)	Длина линии(м)	X координата	Y координата
116			488071,67	1170699,52
	206° 06' 13"	25,55		
117			488048,73	1170688,28
	169° 30' 29"	172,98		
118			487878,64	1170719,78
	137° 54' 59"	95,06		
119			487808,09	1170783,49
	178° 01' 57"	239,99		
120			487568,24	1170791,73
	267° 21' 13"	272,47		
121			487555,66	1170519,55
	10° 30' 24"	71,62		
122			487626,08	1170532,61
	3° 08' 28"	111,14		
123			487737,05	1170538,7
	1° 58' 03"	63,5		
124			487800,51	1170540,88
	341° 54' 04"	39,37		
125			487837,93	1170528,65
	349° 59' 39"	60,32		
126			487897,33	1170518,17
	359° 09' 49"	60,29		
127			487957,61	1170517,29
	6° 48' 41"	58,94		
128			488016,13	1170524,28
	356° 55' 15"	81,36		
129			488097,37	1170519,91
	344° 58' 21"	20,75		
130			488117,41	1170514,53
	353° 23' 11"	139,96		
131			488256,44	1170498,41
	350° 14' 26"	17,76		
132			488273,94	1170495,4
	270° 19' 17"	101,6		
133			488274,51	1170393,8
	274° 33' 02"	44,24		
134			488278,02	1170349,7
	200° 33' 13"	86,47		
135			488197,05	1170319,34

Название (номер) межевого знака	Дирекционные углы (град. мин. сек.)	Длина линии(м)	X координата	Y координата
	202° 20' 51"	79,11		
136			488123,88	1170289,26
	207° 57' 03"	76,55		
137			488056,26	1170253,38
	219° 22' 19"	18,1		
138			488042,27	1170241,9
	262° 49' 10"	10,24		
139			488040,99	1170231,74
	272° 32' 59"	195,33		
140			488049,68	1170036,6
	311° 41' 32"	100,73		
141			488116,68	1169961,38
	309° 52' 16"	143,25		
142			488208,51	1169851,44
	327° 33' 19"	100,06		
143			488292,95	1169797,76
	351° 13' 43"	75,81		
144			488367,87	1169786,2
	348° 41' 09"	103,88		
145			488469,73	1169765,82
	318° 21' 34"	6,76		
146			488474,78	1169761,33
	283° 28' 44"	47,62		
147			488485,88	1169715,02
	296° 00' 47"	18,1		
148			488493,82	1169698,75
	356° 01' 59"	14,45		
149			488508,24	1169697,75
	277° 10' 54"	18,8		
150			488510,59	1169679,1
	305° 55' 45"	51,04		
151			488540,54	1169637,77
	336° 27' 30"	148,72		
152			488676,88	1169578,37
	339° 28' 10"	5,28		
153			488681,82	1169576,52
	333° 53' 10"	1,14		
154			488682,84	1169576,02
	345° 06' 24"	178,2		

Название (номер) межевого знака	Дирекционные углы (град. мин. сек.)	Длина линии(м)	X координата	Y координата
155			488855,05	1169530,22
	275° 31' 22"	23,69		
156			488857,33	1169506,64
	300° 55' 07"	15,26		
157			488865,17	1169493,55
	3° 56' 39"	220,83		
158			489085,48	1169508,74
	274° 30' 58"	43,43		
159			489088,9	1169465,44
	0° 45' 27"	86,23		
160			489175,12	1169466,58
	91° 54' 48"	45,23		
161			489173,61	1169511,78
	4° 29' 46"	174,51		
162			489347,58	1169525,46
	271° 38' 14"	26,6		
163			489348,34	1169498,87
	2° 11' 13"	74,68		
164			489422,97	1169501,72
	93° 54' 10"	27,03		
165			489421,13	1169528,69
	3° 33' 16"	238,72		
166			489659,39	1169543,49
	276° 44' 32"	145,91		
167			489676,52	1169398,59
	184° 10' 51"	33,88		
168			489642,73	1169396,12
	188° 53' 31"	7,76		
169			489635,06	1169394,92
	187° 21' 09"	6,88		
170			489628,24	1169394,04
	180° 06' 48"	5,05		
171			489623,19	1169394,03
	186° 19' 38"	4,9		
172			489618,32	1169393,49
	187° 24' 09"	26,39		
173			489592,15	1169390,09
	187° 07' 30"	5		
174			489587,19	1169389,47

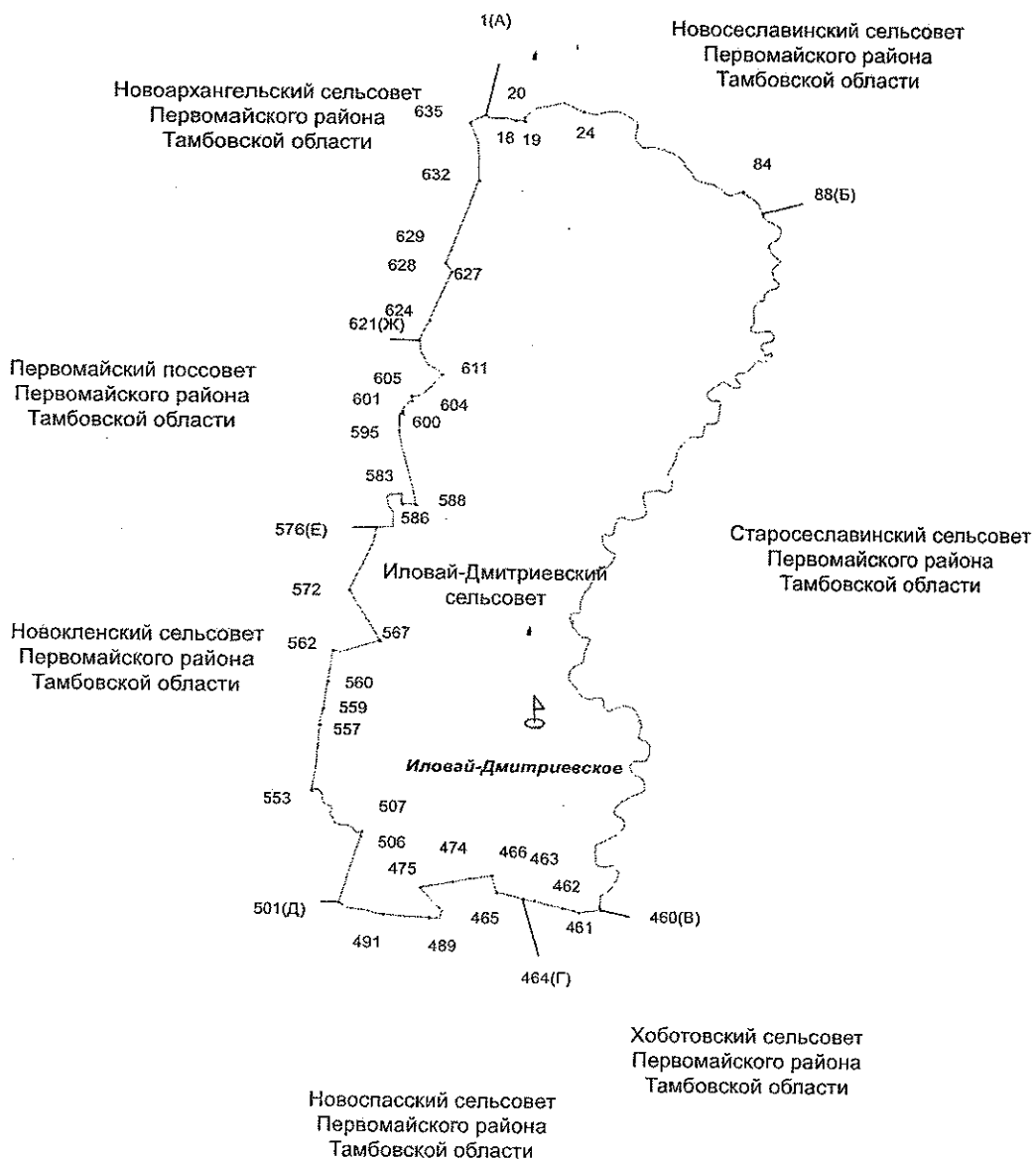
Название (номер) межевого знака	Дирекционные углы (град. мин. сек.)	Длина линии(м)	X координата	Y координата
	187° 22' 26"	33,97		
175			489553,5	1169385,11
	276° 46' 13"	11,62		
176			489554,87	1169373,57
	275° 08' 35"	26,22		
177			489557,22	1169347,46
	249° 07' 55"	5,59		
178			489555,23	1169342,24
	275° 29' 46"	45,73		
179			489559,61	1169296,72
	275° 46' 01"	14,13		
180			489561,03	1169282,66
	6° 04' 39"	135,07		
181			489695,34	1169296,96
	271° 56' 23"	11,82		
182			489695,74	1169285,15
	5° 06' 17"	4,05		
183			489699,77	1169285,51
	277° 27' 38"	5,93		
184			489700,54	1169279,63
	2° 12' 20"	38,2		
185			489738,71	1169281,1
	275° 54' 15"	50,94		
186			489743,95	1169230,43
	5° 49' 11"	78,9		
187			489822,44	1169238,43
	4° 23' 42"	24,01		
188			489846,38	1169240,27
	279° 00' 43"	37,03		
189			489852,18	1169203,7
	278° 57' 48"	6,42		
190			489853,18	1169197,36
	317° 57' 43"	14,23		
191			489863,75	1169187,83
	271° 42' 32"	34,88		
192			489864,79	1169152,97
	271° 35' 53"	55,58		
193			489866,34	1169097,41
	174° 06' 04"	27,24		

Название (номер) межевого знака	Дирекционные углы (град. мин. сек.)	Длина линии(м)	X координата	Y координата
194			489839,24	1169100,21
	275° 35' 47"	65,93		
195			489845,67	1169034,59
	287° 08' 18"	18,87		
196			489851,23	1169016,56
	277° 25' 34"	28,32		
197			489854,89	1168988,48
	274° 49' 56"	54,13		
198			489859,45	1168934,54
	279° 51' 49"	45,3		
199			489867,21	1168889,91
	336° 08' 58"	57,13		
200			489919,46	1168866,81
	336° 48' 30"	208,93		
201			490111,51	1168784,53
	262° 49' 48"	134,6		
202			490094,71	1168650,98
	255° 15' 55"	117,4		
203			490064,85	1168537,44
	248° 30' 42"	65,95		
204			490040,69	1168476,07
	246° 02' 11"	98,93		
205			490000,51	1168385,67
	332° 41' 13"	17,13		
206			490015,73	1168377,81
	329° 28' 13"	28,07		
207			490039,91	1168363,55
	246° 03' 42"	93,58		
208			490001,94	1168278,02
	251° 33' 28"	126,54		
209			489961,91	1168157,98
	253° 08' 06"	156,87		
210			489916,4	1168007,86
	323° 35' 29"	954,49		
211			490684,58	1167441,33
	326° 25' 53"	26,19		
212			490706,4	1167426,85
	73° 11' 06"	172,05		
213			490756,17	1167591,54

Название (номер) межевого знака	Дирекционные углы (град. мин. сек.)	Длина линии(м)	X координата	Y координата
	73° 53' 22"	503,76		
214			490895,96	1168075,52
	73° 46' 17"	494,68		
215			491034,21	1168550,49
	152° 04' 21"	198,8		
216			490858,56	1168643,6
	162° 56' 35"	160,81		
217			490704,82	1168690,77
	240° 29' 10"	53,2		
218			490678,61	1168644,47
	161° 05' 56"	272,93		
219			490420,4	1168732,88
	202° 58' 18"	230,55		
220			490208,13	1168642,9
	90° 22' 48"	209,65		
221			490206,74	1168852,55
	11° 06' 57"	162,19		
222			490365,89	1168883,82
	15° 11' 08"	380,15		
223			490732,77	1168983,4
	54° 27' 42"	315,6		
224			490916,21	1169240,21
	341° 21' 26"	217,91		
225			491122,69	1169170,55
	334° 23' 34"	37,18		
1			491156,22	1169154,48

Приложение 3
к Закону Тамбовской области «Об установлении границ
муниципальных образований Первомайского района
Тамбовской области и определении места нахождения
их представительных органов и о признании
утратившими силу отдельных положений некоторых
законодательных актов Тамбовской области»

**Схема границ
муниципального образования-
Иловай-Дмитриевский сельсовет Первомайского района
Тамбовской области**



**Описание границ
муниципального образования - Иловай-Дмитриевский сельсовет
Первомайского района Тамбовской области**

**I. Участок границы с муниципальным образованием —
Новосеславинский сельсовет Первомайского района Тамбовской области
(от А до Б)**

Граница с муниципальным образованием — Новосеславинский сельсовет проходит:

- от т.1(А) до т.18 по ручью;
- от т.18 до т.19 по болоту;
- от т.19 до т.20 пересекая автодорогу;
- от т.20 до т.24 по болоту;
- от т.24 до т.84 по ручью;
- от т.84 до т.88(Б) по середине р. Иловай, пересекая железную дорогу.

**II. Участок границы с муниципальным образованием —
Старосеславинский сельсовет Первомайского района Тамбовской области
(от Б до В)**

Граница с муниципальным образованием — Старосеславинский сельсовет проходит:

- от т.88(Б) до т.460(В) по середине р. Иловай.

**III. Участок границы с муниципальным образованием —
Хоботовский сельсовет Первомайского района Тамбовской области (от В до Г)**

Граница с муниципальным образованием — Хоботовский сельсовет проходит:

- от т.460(В) до т.461 по южной стороне лесополосы;
- от т.461 до т.462 пересекая автодорогу;
- от т.462 до т.463 по юго-западной стороне лесополосы;
- от т.463 до т.464(Г) пересекая железную дорогу.

**IV. Участок границы с муниципальным образованием —
Новоспасский сельсовет Первомайского района Тамбовской области (от Г до Д)**

Граница с муниципальным образованием — Новоспасский сельсовет проходит:

- от т.464(Г) до т.465 по меже;
- от т.465 до т.466 северо-восточной стороне автодороги;
- от т.466 до т.474 пересекая автодорогу, по пастбищному участку;
- от т.474 до т.475 по меже;
- от т.475 до т.489 по болоту;
- от т.489 до т.491 по сенокосному участку;
- от т.491 до т.501(Д) по ручью.

V. Участок границы с муниципальным образованием — Новокленский сельсовет Первомайского района Тамбовской области (от Д до Е)

Граница с муниципальным образованием — Новокленский сельсовет проходит:

- от т.501(Д) до т.506 по юго-восточной стороне лесополосы;
- от т.506 до т.507 по болоту;
- от т.507 до т.553 по середине р. Сухой Иловой;
- от т.553 до т.557 по западной стороне автодороги;
- от т.557 до т.559 по меже;
- от т.559 до т.560 по юго-восточной стороне лесополосы;
- от т.560 до т.562 по меже;
- от т.562 до т.567 по южной стороне лесополосы, пересекая автодорогу;
- от т.567 до т.572 по северо-восточной стороне автодороги;
- от т.572 до т.576(Е) по меже.

VI. Участок границы с муниципальным образованием — Первомайский поссовет Первомайского района Тамбовской области (от Е до Ж)

Граница с муниципальным образованием — Первомайский поссовет проходит:

- от т.576(Е) до т.583 по меже;
- от т.583 до т.586 по западной стороне полевой дороги;
- от т.586 до т.588 по южной стороне полевой дороги;
- от т.588 до т.595 по западной стороне полосы отвода железной дороги;
- от т.595 до т.600 пересекая железную дорогу;
- от т.600 до т.601 по восточной стороне полосы отвода железной дороги;
- от т.601 до т.604 по меже;
- от т.604 до т.605 пересекая железную дорогу;
- от т.605 до т.611 по северо-западной стороне полосы отвода железной дороги;
- от т.611 до т.621(Ж) по границе н.п. Первомайский.

VII. Участок границы с муниципальным образованием — Новоархангельский сельсовет Первомайского района Тамбовской области (от Ж до А)

Граница с муниципальным образованием — Новоархангельский сельсовет Первомайского района проходит:

- от т.621(Ж) до т.624 по пастбищному участку;
- от т.624 до т.627 по северо-западной стороне полевой дороги;
- от т.627 до т.628 по болоту;
- от т.628 до т.629 по сенокосному участку;
- от т.629 до т.632 по северо-западной стороне лесополосы;
- от т.632 до т.635 по западной стороне лесополосы;
- от т.635 до т.1(А) по юго-восточной стороне автодороги;

**Каталог координат
характерных точек границ муниципального образования -
Иловай-Дмитриевский сельсовет Первомайского района Тамбовской
области**

Название (номер) межевого знака	Дирекционные углы (град. мин. сек.)	Длина линии(м)	X координата	Y координата
1			494147,1	1172194,97
	152° 38' 47"	9,42		
2			494138,73	1172199,3
	137° 18' 08"	13,91		
3			494128,51	1172208,73
	118° 36' 43"	29,55		
4			494114,36	1172234,67
	101° 49' 30"	55,63		
5			494102,96	1172289,12
	94° 04' 08"	41,57		
6			494100,01	1172330,59
	94° 08' 17"	32,71		
7			494097,65	1172363,21
	92° 03' 46"	49,17		
8			494095,88	1172412,35
	79° 42' 22"	47,34		
9			494104,34	1172458,93
	89° 29' 47"	21,62		
10			494104,53	1172480,55
	91° 00' 54"	44,03		
11			494103,75	1172524,57
	100° 10' 18"	52,32		
12			494094,51	1172576,07
	96° 30' 15"	31,25		
13			494090,97	1172607,12
	141° 31' 06"	8,53		
14			494084,29	1172612,43
	115° 07' 35"	13,89		
15			494078,39	1172625,01
	94° 01' 07"	13,98		
16			494077,41	1172638,96
	77° 28' 26"	23,56		
17			494082,52	1172661,96
	141° 32' 08"	18,33		
18			494068,17	1172673,36

Название (номер) межевого знака	Дирекционные углы (град. мин. сек.)	Длина линии(м)	X координата	Y координата
	92° 04' 06"	141,59		
19			494063,06	1172814,86
	5° 55' 54"	60,87		
20			494123,6	1172821,15
	53° 27' 53"	230,43		
21			494260,78	1173006,3
	79° 18' 31"	156,8		
22			494289,87	1173160,38
	77° 31' 22"	280,21		
23			494350,41	1173433,97
	112° 50' 49"	352,33		
24			494213,61	1173758,66
	104° 05' 28"	192,1		
25			494166,84	1173944,98
	77° 33' 14"	34,61		
26			494174,3	1173978,78
	77° 27' 49"	65,24		
27			494188,46	1174042,46
	65° 45' 30"	56,48		
28			494211,65	1174093,96
	77° 05' 22"	43,95		
29			494221,47	1174136,8
	88° 04' 25"	58,6		
30			494223,44	1174195,37
	93° 13' 03"	105,12		
31			494217,54	1174300,32
	104° 28' 35"	73,89		
32			494199,07	1174371,86
	109° 59' 12"	69,02		
33			494175,48	1174436,72
	124° 38' 40"	91,26		
34			494123,6	1174511,8
	127° 06' 23"	56,69		
35			494089,4	1174557,01
	119° 03' 27"	56,66		
36			494061,88	1174606,54
	144° 45' 21"	27,92		
37			494039,08	1174622,65
	182° 37' 44"	68,46		

Название (номер) межевого знака	Дирекционные углы (град. мин. сек.)	Длина линии(м)	X координата	Y координата
38			493970,69	1174619,51
	193° 17' 53"	66,65		
39			493905,83	1174604,18
	200° 53' 11"	40,81		
40			493867,7	1174589,63
	187° 57' 53"	39,69		
41			493828,39	1174584,13
	168° 35' 25"	41,7		
42			493787,51	1174592,38
	152° 09' 09"	39,56		
43			493752,53	1174610,86
	135° 00' 31"	47,81		
44			493718,72	1174644,66
	138° 27' 44"	18,38		
45			493704,96	1174656,85
	142° 21' 24"	41,2		
46			493672,34	1174682,01
	135° 00' 00"	30,58		
47			493650,72	1174703,63
	91° 31' 19"	44,43		
48			493649,54	1174748,04
	80° 37' 04"	48,21		
49			493657,4	1174795,61
	86° 39' 11"	60,63		
50			493660,94	1174856,14
	89° 37' 34"	59,75		
51			493661,33	1174915,89
	115° 01' 16"	32,53		
52			493647,57	1174945,37
	94° 52' 37"	32,35		
53			493644,82	1174977,6
	128° 58' 01"	34,38		
54			493623,2	1175004,33
	79° 16' 28"	29,61		
55			493628,71	1175033,42
	116° 46' 08"	51,51		
56			493605,51	1175079,41
	106° 52' 50"	69,01		
57			493585,47	1175145,45

Название (номер) межевого знака	Дирекционные углы (град. мин. сек.)	Длина линии(м)	X координата	Y координата
	108° 11' 05"	28,97		
58			493576,43	1175172,97
	119° 30' 13"	68,65		
59			493542,62	1175232,72
	122° 53' 17"	54,29		
60			493513,14	1175278,31
	130° 33' 39"	64,68		
61			493471,08	1175327,45
	140° 42' 55"	33,51		
62			493445,14	1175348,67
	147° 00' 32"	53,42		
63			493400,33	1175377,76
	154° 24' 13"	30,95		
64			493372,42	1175391,13
	152° 37' 09"	36,75		
65			493339,79	1175408,03
	133° 59' 24"	31,69		
66			493317,78	1175430,83
	130° 36' 13"	50,74		
67			493284,76	1175469,35
	147° 59' 28"	33,37		
68			493256,46	1175487,04
	160° 28' 55"	32,95		
69			493225,4	1175498,05
	152° 23' 46"	48,34		
70			493182,56	1175520,45
	134° 12' 00"	59,77		
71			493140,89	1175563,3
	117° 00' 47"	67,5		
72			493110,23	1175623,44
	104° 01' 59"	43,76		
73			493099,62	1175665,89
	96° 42' 47"	40,38		
74			493094,9	1175705,99
	96° 15' 17"	57,73		
75			493088,61	1175763,38
	108° 18' 02"	52,58		
76			493072,1	1175813,3
	115° 46' 40"	76,83		

Название (номер) межевого знака	Дирекционные углы (град. мин. сек.)	Длина линии(м)	X координата	Y координата
77			493038,69	1175882,48
	123° 36' 19"	73,16		
78			492998,2	1175943,41
	135° 00' 00"	68,93		
79			492949,46	1175992,15
	128° 06' 16"	69,44		
80			492906,61	1176046,79
	102° 59' 06"	31,46		
81			492899,54	1176077,45
	87° 24' 17"	43,28		
82			492901,5	1176120,69
	69° 18' 12"	56,73		
83			492921,55	1176173,76
	74° 13' 30"	144,6		
84			492960,86	1176312,91
	145° 08' 17"	58,45		
85			492912,9	1176346,32
	118° 12' 39"	171,29		
86			492831,93	1176497,26
	141° 45' 19"	118,12		
87			492739,16	1176570,38
	158° 43' 44"	135,87		
88			492612,55	1176619,67
	163° 46' 52"	38,85		
89			492575,25	1176630,52
	154° 20' 42"	44,49		
90			492535,15	1176649,78
	135° 43' 44"	43,36		
91			492504,1	1176680,05
	114° 12' 49"	55,59		
92			492481,3	1176730,75
	113° 25' 00"	67,26		
93			492454,57	1176792,47
	117° 27' 42"	101,44		
94			492407,79	1176882,48
	130° 21' 45"	30,96		
95			492387,74	1176906,07
	157° 57' 34"	17,8		
96			492371,24	1176912,75

Название (номер межевого знака)	Дирекционные углы (град. мин. сек.)	Длина линии(м)	X координата	Y координата
	181° 34' 39"	42,87		
97			492328,39	1176911,57
	192° 07' 48"	43,02		
98			492286,33	1176902,53
	197° 27' 06"	57,69		
99			492231,3	1176885,23
	219° 43' 47"	45,5		
100			492196,31	1176856,15
	240° 15' 59"	38,03		
101			492177,45	1176823,13
	246° 56' 24"	40,16		
102			492161,72	1176786,18
	240° 15' 55"	34,86		
103			492144,43	1176755,91
	222° 54' 26"	30,6		
104			492122,02	1176735,08
	197° 15' 47"	30,46		
105			492092,93	1176726,04
	183° 52' 27"	29,16		
106			492063,84	1176724,07
	156° 14' 27"	21,47		
107			492044,19	1176732,72
	143° 50' 29"	88,61		
108			491972,65	1176785
	139° 09' 22"	54,05		
109			491931,76	1176820,35
	125° 02' 59"	40,68		
110			491908,4	1176853,65
	124° 43' 54"	36,77		
111			491887,45	1176883,87
	140° 56' 40"	30,52		
112			491863,75	1176903,1
	180° 00' 00"	30,52		
113			491833,23	1176903,1
	204° 23' 05"	20,81		
114			491814,28	1176894,51
	230° 44' 14"	36,36		
115			491791,27	1176866,36
	240° 39' 07"	41,36		

Название (номер) межевого знака	Дирекционные углы (град. мин. сек.)	Длина линии(м)	X координата	Y координата
116			491771	1176830,31
	226° 06' 43"	49,55		
117			491736,65	1176794,6
	194° 18' 56"	33,32		
118			491704,36	1176786,36
	173° 58' 10"	33,31		
119			491671,23	1176789,86
	180° 00' 00"	33,33		
120			491637,9	1176789,86
	169° 11' 08"	43,54		
121			491595,13	1176798,03
	147° 56' 06"	33,64		
122			491566,62	1176815,89
	132° 47' 52"	43,98		
123			491536,74	1176848,16
	134° 03' 38"	43,99		
124			491506,15	1176879,77
	164° 56' 00"	22,39		
125			491484,53	1176885,59
	180° 00' 00"	22,4		
126			491462,13	1176885,59
	226° 51' 00"	31,54		
127			491440,56	1176862,58
	243° 25' 19"	39,16		
128			491423,04	1176827,56
	250° 07' 43"	82,87		
129			491394,87	1176749,62
	244° 14' 13"	43,46		
130			491375,98	1176710,48
	230° 53' 29"	28,31		
131			491358,12	1176688,51
	219° 59' 13"	28,32		
132			491336,42	1176670,31
	193° 06' 14"	28,32		
133			491308,84	1176663,89
	180° 00' 00"	37,63		
134			491271,21	1176663,89
	180° 00' 00"	22,32		
135			491248,89	1176663,89

Название (номер) межевого знака	Дирекционные углы (град. мин. сек.)	Длина линии(м)	X координата	Y координата
	232° 06' 51"	27,98		
136			491231,71	1176641,81
	249° 11' 44"	18,36		
137			491225,19	1176624,65
	270° 00' 00"	24,72		
138			491225,19	1176599,93
	247° 55' 47"	29,28		
139			491214,19	1176572,8
	231° 20' 25"	29,26		
140			491195,91	1176549,95
	212° 05' 43"	52,62		
141			491151,33	1176521,99
	198° 35' 39"	39,86		
142			491113,55	1176509,28
	190° 36' 39"	39,86		
143			491074,37	1176501,94
	180° 00' 00"	62,15		
144			491012,22	1176501,94
	171° 15' 14"	57,35		
145			490955,54	1176510,66
	180° 00' 00"	49,81		
146			490905,73	1176510,66
	191° 11' 33"	48,79		
147			490857,87	1176501,19
	222° 18' 53"	35,62		
148			490831,53	1176477,21
	215° 51' 43"	40,25		
149			490798,91	1176453,63
	177° 47' 48"	30,69		
150			490768,24	1176454,81
	147° 07' 48"	30,42		
151			490742,69	1176471,32
	132° 49' 41"	29,48		
152			490722,65	1176492,94
	102° 24' 36"	40,25		
153			490714	1176532,25
	92° 12' 48"	20,46		
154			490713,21	1176552,69
	78° 11' 58"	117,26		

Название (номер межевого знака)	Дирекционные углы (град. мин. сек.)	Длина линии(м)	X координата	Y координата
155			490737,19	1176667,47
	85° 39' 18"	57,15		
156			490741,52	1176724,46
	103° 10' 32"	37,95		
157			490732,87	1176761,41
	119° 57' 18"	38,57		
158			490713,61	1176794,83
	147° 51' 36"	32,5		
159			490686,09	1176812,12
	160° 23' 41"	24,62		
160			490662,9	1176820,38
	181° 51' 24"	24,38		
161			490638,53	1176819,59
	204° 02' 44"	27,98		
162			490612,98	1176808,19
	218° 31' 17"	27,14		
163			490591,75	1176791,29
	237° 14' 12"	34,13		
164			490573,28	1176762,59
	258° 49' 28"	47,67		
165			490564,04	1176715,82
	258° 02' 57"	27,53		
166			490558,34	1176688,89
	255° 47' 40"	33,66		
167			490550,08	1176656,26
	225° 00' 00"	33,63		
168			490526,3	1176632,48
	212° 17' 59"	20,23		
169			490509,2	1176621,67
	184° 40' 49"	21,69		
170			490487,58	1176619,9
	155° 56' 46"	31,85		
171			490458,5	1176632,88
	152° 22' 18"	75,43		
172			490391,67	1176667,86
	141° 20' 25"	32,72		
173			490366,12	1176688,3
	121° 10' 39"	17,46		
174			490357,08	1176703,24

Название (номер) межевого знака	Дирекционные углы (град. мин. сек.)	Длина линии(м)	X координата	Y координата
	68° 29' 46"	13,94		
175			490362,19	1176716,21
	51° 33' 19"	48,68		
176			490392,46	1176754,34
	76° 17' 26"	16,58		
177			490396,39	1176770,45
	119° 03' 17"	12,15		
178			490390,49	1176781,07
	159° 43' 20"	19,27		
179			490372,41	1176787,75
	183° 37' 49"	31,11		
180			490341,36	1176785,78
	204° 56' 10"	37,29		
181			490307,55	1176770,06
	221° 07' 35"	37,05		
182			490279,64	1176745,69
	245° 24' 48"	35,88		
183			490264,71	1176713,06
	258° 17' 46"	56,2		
184			490253,31	1176658,03
	287° 05' 46"	32,08		
185			490262,74	1176627,37
	280° 14' 51"	37,55		
186			490269,42	1176590,42
	258° 41' 12"	32,06		
187			490263,13	1176558,98
	244° 11' 31"	27,08		
188			490251,34	1176534,6
	218° 43' 55"	45,85		
189			490215,57	1176505,91
	202° 41' 29"	46,87		
190			490172,33	1176487,83
	211° 54' 13"	45,37		
191			490133,81	1176463,85
	228° 25' 19"	32,58		
192			490112,19	1176439,48
	244° 02' 25"	66,46		
193			490083,1	1176379,73
	253° 20' 54"	43,9		

Название (номер) межевого знака	Дирекционные углы (град. мин. сек.)	Длина линии(м)	X координата	Y координата
194			490070,52	1176337,67
	270° 00' 00"	35,38		
195			490070,52	1176302,29
	270° 33' 38"	40,88		
196			490070,92	1176261,41
	241° 48' 12"	24,97		
197			490059,12	1176239,4
	207° 08' 42"	34,46		
198			490028,46	1176223,68
	196° 42' 45"	24,62		
199			490004,88	1176216,6
	159° 53' 18"	29,72		
200			489976,97	1176226,82
	142° 58' 01"	82,24		
201			489911,32	1176276,35
	148° 23' 51"	30		
202			489885,77	1176292,07
	161° 11' 37"	19,51		
203			489867,3	1176298,36
	200° 32' 22"	20,15		
204			489848,43	1176291,29
	225° 50' 42"	19,18		
205			489835,07	1176277,53
	259° 59' 07"	33,93		
206			489829,17	1176244,12
	278° 24' 13"	34,97		
207			489834,28	1176209,53
	285° 09' 08"	39,1		
208			489844,5	1176171,79
	299° 36' 42"	85,91		
209			489886,95	1176097,1
	302° 34' 24"	55,5		
210			489916,83	1176050,33
	288° 56' 33"	27,85		
211			489925,87	1176023,99
	253° 29' 09"	33,21		
212			489916,43	1175992,15
	238° 20' 47"	55,41		
213			489887,35	1175944,98

Название (номер) межевого знака	Дирекционные углы (град. мин. сек.)	Длина линии(м)	X координата	Y координата
	231° 26' 58"	126,15		
214			489808,73	1175846,32
	236° 43' 57"	45,14		
215			489783,97	1175808,58
	231° 55' 47"	41,44		
216			489758,42	1175775,96
	199° 14' 59"	26,24		
217			489733,65	1175767,31
	180° 44' 17"	31,05		
218			489702,6	1175766,91
	169° 25' 25"	23,59		
219			489679,41	1175771,24
	130° 31' 43"	64,12		
220			489637,74	1175819,98
	111° 21' 08"	36,72		
221			489624,37	1175854,18
	90° 30' 27"	44,02		
222			489623,98	1175898,2
	84° 41' 55"	21,32		
223			489625,95	1175919,43
	96° 16' 11"	35,99		
224			489622,02	1175955,2
	134° 02' 11"	16,4		
225			489610,62	1175966,99
	165° 40' 07"	38,14		
226			489573,67	1175976,43
	186° 47' 14"	66,51		
227			489507,63	1175968,57
	184° 59' 12"	126,66		
228			489381,45	1175957,56
	188° 19' 18"	65,16		
229			489316,98	1175948,13
	211° 29' 38"	51,17		
230			489273,35	1175921,4
	243° 14' 21"	49,75		
231			489250,95	1175876,98
	276° 37' 12"	44,33		
232			489256,06	1175832,95
	275° 08' 49"	43,81		

Название (номер) межевого знака	Дирекционные углы (град. мин. сек.)	Длина линии(м)	X координата	Y координата
233			489259,99	1175789,32
	249° 38' 12"	55,35		
234			489240,73	1175737,43
	202° 30' 31"	34,9		
235			489208,49	1175724,07
	186° 46' 26"	63,33		
236			489145,6	1175716,6
	191° 09' 44"	60,9		
237			489085,85	1175704,81
	207° 33' 13"	30,59		
238			489058,73	1175690,66
	231° 00' 42"	31,87		
239			489038,68	1175665,89
	262° 18' 55"	35,3		
240			489033,96	1175630,91
	282° 19' 08"	57,14		
241			489046,15	1175575,09
	267° 11' 12"	40,14		
242			489044,18	1175535
	245° 42' 05"	53,49		
243			489022,17	1175486,25
	231° 07' 57"	67,65		
244			488979,72	1175433,58
	223° 27' 42"	67,43		
245			488930,78	1175387,2
	220° 18' 41"	25,52		
246			488911,32	1175370,69
	197° 50' 37"	47,48		
247			488866,12	1175356,14
	217° 26' 28"	23,28		
248			488847,64	1175341,99
	223° 43' 50"	62,55		
249			488802,44	1175298,75
	190° 40' 10"	82,8		
250			488721,07	1175283,42
	199° 01' 08"	85,65		
251			488640,1	1175255,51
	205° 15' 21"	100,41		
252			488549,29	1175212,67

Название (номер) межевого знака	Дирекционные углы (град. мин. сек.)	Длина линии(м)	X координата	Y координата
	211° 41' 38"	37,42		
253			488517,45	1175193,01
	212° 24' 17"	53,54		
254			488472,25	1175164,32
	196° 41' 36"	36,94		
255			488436,87	1175153,71
	163° 23' 41"	23,37		
256			488414,47	1175160,39
	130° 48' 06"	60,76		
257			488374,77	1175206,38
	139° 46' 25"	33,48		
258			488349,21	1175228
	174° 48' 36"	47,76		
259			488301,65	1175232,32
	189° 41' 39"	63,01		
260			488239,54	1175221,71
	207° 38' 49"	55,9		
261			488190,02	1175195,77
	229° 47' 38"	43,24		
262			488162,11	1175162,75
	245° 05' 21"	28,04		
263			488150,3	1175137,32
	282° 43' 49"	149,94		
264			488183,34	1174991,07
	258° 18' 43"	91,22		
265			488164,86	1174901,74
	265° 51' 31"	87,1		
266			488158,57	1174814,87
	244° 59' 02"	39,04		
267			488142,06	1174779,49
	205° 41' 42"	46,24		
268			488100,39	1174759,44
	179° 27' 36"	42,45		
269			488057,94	1174759,84
	169° 15' 47"	69,62		
270			487989,54	1174772,81
	166° 39' 49"	69,88		
271			487921,54	1174788,93
	162° 51' 29"	82,68		

Название (номер) межевого знака	Дирекционные углы (град. мин. сек.)	Длина линии(м)	X координата	Y координата
272			487842,53	1174813,3
	181° 28' 56"	45,62		
273			487796,93	1174812,12
	216° 13' 02"	34,59		
274			487769,02	1174791,68
	243° 07' 43"	65,22		
275			487739,54	1174733,5
	254° 26' 25"	96,7		
276			487713,6	1174640,34
	265° 17' 02"	81,25		
277			487706,92	1174559,37
	282° 05' 07"	33,77		
278			487713,99	1174526,35
	294° 15' 03"	56,48		
279			487737,19	1174474,85
	282° 11' 11"	50,26		
280			487747,8	1174425,72
	261° 52' 34"	38,92		
281			487742,3	1174387,19
	226° 06' 52"	28,36		
282			487722,64	1174366,75
	208° 55' 23"	51,2		
283			487677,83	1174341,99
	203° 11' 55"	47,9		
284			487633,8	1174323,12
	184° 45' 49"	61,53		
285			487572,48	1174318,01
	195° 06' 36"	55,78		
286			487518,63	1174303,47
	202° 57' 14"	36,28		
287			487485,22	1174289,32
	227° 54' 12"	43,97		
288			487455,74	1174256,69
	265° 45' 39"	31,93		
289			487453,38	1174224,85
	282° 19' 51"	25,75		
290			487458,88	1174199,69
	295° 03' 46"	39,92		
291			487475,79	1174163,53

Название (номер) межевого знака	Дирекционные углы (град. мин. сек.)	Длина линии(м)	X координата	Y координата
	278° 29' 10"	26,63		
292			487479,72	1174137,19
	234° 46' 28"	24,53 ⁴		
293			487465,57	1174117,15
	178° 51' 01"	78,25		
294			487387,34	1174118,72
	177° 01' 06"	41,53		
295			487345,87	1174120,88
	157° 18' 29"	63,69		
296			487287,11	1174145,45
	144° 41' 16"	40,46		
297			487254,09	1174168,84
	127° 56' 04"	74,5		
298			487208,29	1174227,6
	113° 35' 05"	33,89 ⁴		
299			487194,73	1174258,66
	111° 54' 39"	37,92		
300			487180,58	1174293,84
	133° 27' 52"	31,14		
301			487159,16	1174316,44
	168° 37' 06"	32,89		
302			487126,92	1174322,93
	192° 53' 15"	30,85		
303			487096,85	1174316,05
	205° 48' 26"	65,93		
304			487037,5	1174287,35
	214° 21' 42"	73,81		
305			486976,57	1174245,69
	229° 44' 10"	30,4		
306			486956,92	1174222,49
	245° 36' 49"	59,99		
307			486932,15	1174167,85
	267° 03' 13"	68,87		
308			486928,61	1174099,07
	257° 17' 05"	49,98		
309			486917,61	1174050,32
	221° 47' 07"	49,55		
310			486880,66	1174017,3
	196° 12' 46"	102,76		

Название (номер) межевого знака	Дирекционные углы (град. мин. сек.)	Длина линии(м)	X координата	Y координата
311			486781,99	1173988,61
	204° 46' 34"	39,4		
312			486746,22	1173972,1
	205° 28' 54"	93,18		
313			486662,1	1173932,01
	208° 29' 35"	57,69		
314			486611,4	1173904,49
	238° 15' 21"	35,12		
315			486592,92	1173874,62
	213° 56' 38"	50,7		
316			486550,86	1173846,31
	205° 40' 53"	57,13		
317			486499,37	1173821,55
	201° 44' 53"	79,56		
318			486425,47	1173792,07
	191° 03' 36"	69,69		
319			486357,07	1173778,7
	184° 17' 44"	99,73		
320			486257,62	1173771,23
	198° 11' 27"	28,96		
321			486230,11	1173762,19
	233° 17' 43"	25		
322			486215,17	1173742,15
	275° 35' 51"	40,29		
323			486219,1	1173702,05
	262° 26' 12"	50,75		
324			486212,42	1173651,74
	233° 25' 02"	32,32		
325			486193,16	1173625,79
	210° 17' 31"	40,52		
326			486158,17	1173605,35
	178° 34' 01"	47,18		
327			486111	1173606,53
	163° 14' 08"	72,25		
328			486041,82	1173627,37
	152° 39' 23"	51,34		
329			485996,22	1173650,95
	137° 12' 15"	86,78		
330			485932,54	1173709,91

Название (номер межевого знака)	Дирекционные углы (град. мин. сек.)	Длина линии(м)	X координата	Y координата
	141° 12' 37"	84,71		
331			485866,51	1173762,98
	134° 29' 49"	31,42		
332			485844,49	1173785,39
	110° 22' 48"	29,35		
333			485834,27	1173812,9
	95° 47' 24"	27,26		
334			485831,52	1173840,02
	89° 01' 28"	46,4		
335			485832,31	1173886,41
	106° 37' 17"	27,48		
336			485824,45	1173912,74
	142° 44' 31"	22,73		
337			485806,36	1173926,5
	183° 00' 56"	22,43		
338			485783,96	1173925,32
	202° 42' 54"	104,83		
339			485687,26	1173884,84
	204° 58' 43"	31,66		
340			485658,56	1173871,47
	196° 39' 54"	56,21		
341			485604,71	1173855,35
	191° 32' 34"	56,97		
342			485548,89	1173843,95
	175° 56' 01"	55,56		
343			485493,47	1173847,89
	196° 32' 10"	26,25		
344			485468,31	1173840,42
	208° 31' 01"	36,24		
345			485436,47	1173823,12
	234° 57' 47"	41,77		
346			485412,49	1173788,92
	251° 58' 21"	87,63		
347			485385,37	1173705,59
	229° 43' 03"	77,81		
348			485335,06	1173646,23
	221° 03' 09"	48,48		
349			485298,5	1173614,39
	197° 56' 30"	72,72		

Название (номер) межевого знака	Дирекционные углы (град. мин. сек.)	Длина линии(м)	X координата	Y координата
350			485229,32	1173591,99
	185° 48' 39"	42,67		
351			485186,87	1173587,67
	161° 13' 44"	41,52		
352			485147,56	1173601,03
	145° 24' 53"	41,54		
353			485113,36	1173624,61
	128° 46' 13"	61,51		
354			485074,84	1173672,57
	131° 22' 19"	57,1		
355			485037,1	1173715,42
	148° 55' 19"	67,01		
356			484979,71	1173750,01
	137° 40' 29"	119,09		
357			484891,66	1173830,2
	113° 57' 58"	61,94		
358			484866,5	1173886,8
	98° 20' 59"	56,81		
359			484858,25	1173943,01
	76° 06' 36"	76,94		
360			484876,72	1174017,7
	83° 39' 10"	71,19		
361			484884,59	1174088,45
	108° 05' 10"	40,52		
362			484872,01	1174126,97
	130° 41' 54"	51,85		
363			484838,2	1174166,28
	173° 45' 02"	83,04		
364			484755,65	1174175,32
	161° 25' 42"	54,32		
365			484704,16	1174192,62
	130° 14' 15"	33,47		
366			484682,54	1174218,17
	98° 25' 42"	42,91		
367			484676,25	1174260,62
	76° 46' 47"	53,3		
368			484688,44	1174312,51
	66° 02' 26"	77,42		
369			484719,88	1174383,26

Название (номер межевого знака)	Дирекционные углы (град. мин. сек.)	Длина линии(м)	X координата	Y координата
	65° 33' 10"	57		
370			484743,47	1174435,15
	80° 52' 22"	66,89		
371			484754,08	1174501,19
	95° 59' 18"	64,03		
372			484747,4	1174564,87
	112° 51' 32"	51,61		
373			484727,35	1174612,43
	117° 08' 42"	51,68		
374			484703,77	1174658,42
	144° 30' 07"	72,43		
375			484644,8	1174700,48
	159° 18' 59"	104,61		
376			484546,93	1174737,43
	163° 21' 39"	96,88		
377			484454,11	1174765,17
	189° 41' 52"	204,87		
378			484252,17	1174730,66
	128° 39' 35"	62,3		
379			484213,25	1174779,31
	107° 16' 44"	78,38		
380			484189,97	1174854,15
	138° 12' 56"	77,53		
381			484132,16	1174905,81
	180° 00' 00"	120		
382			484012,16	1174905,81
	200° 19' 29"	93,39		
383			483924,58	1174873,37
	225° 16' 49"	4,33		
384			483921,53	1174870,29
	233° 07' 48"	51,1		
385			483890,87	1174829,41
	264° 24' 59"	72,66		
386			483883,8	1174757,09
	268° 38' 46"	49,94		
387			483882,62	1174707,16
	261° 44' 08"	46,47		
388			483875,94	1174661,17
	243° 56' 10"	39,37		

Название (номер) межевого знака	Дирекционные углы (град. мин. сек.)	Длина линии(м)	X координата	Y координата
389			483858,64	1174625,8
	203° 00' 58"	48,26		
390			483814,22	1174606,93
	186° 42' 53"	40,37		
391			483774,13	1174602,21
	163° 20' 54"	43,9		
392			483732,07	1174614,79
	150° 18' 44"	54,76		
393			483684,5	1174641,91
	130° 52' 21"	42,64		
394			483656,6	1174674,15
	100° 47' 47"	42,01		
395			483648,73	1174715,42
	106° 59' 23"	44,39		
396			483635,76	1174757,87
	131° 06' 56"	32,88		
397			483614,14	1174782,64
	144° 15' 52"	39,71		
398			483581,91	1174805,83
	166° 03' 30"	58,73		
399			483524,91	1174819,98
	169° 38' 39"	74,32		
400			483451,8	1174833,34
	196° 46' 02"	25,86		
401			483427,04	1174825,88
	217° 08' 08"	34,52		
402			483399,52	1174805,04
	244° 13' 44"	113,92		
403			483349,99	1174702,45
	250° 29' 14"	65,89		
404			483327,98	1174640,34
	242° 31' 30"	99,68		
405			483281,99	1174551,9
	239° 07' 37"	86,57		
406			483237,57	1174477,6
	228° 11' 49"	109,68		
407			483164,46	1174395,84
	214° 31' 28"	44,38		
408			483127,9	1174370,69

Название (номер) межевого знака	Дирекционные углы (град. мин. сек.)	Длина линии(м)	X координата	Y координата
	200° 58' 56"	50,52		
409			483080,73	1174352,6
	165° 37' 32"	33,27'		
410			483048,5	1174360,86
	140° 23' 16"	29,6		
411			483025,7	1174379,73
	113° 19' 02"	52,65		
412			483004,86	1174428,08
	117° 59' 59"	56,08'		
413			482978,53	1174477,6
	126° 29' 28"	35,7		
414			482957,3	1174506,3
	152° 38' 17"	37,62		
415			482923,89	1174523,59
	183° 32' 36"	50,81		
416			482873,18	1174520,45
	189° 38' 39"	39,87		
417			482833,87	1174513,77
	215° 29' 29"	107,65		
418			482746,22	1174451,27
	230° 04' 18"	50,23		
419			482713,98	1174412,75
	246° 11' 02"	95,39		
420			482675,46	1174325,48
	238° 21' 31"	85,42		
421			482630,65	1174252,76
	247° 43' 02"	87,08		
422			482597,63	1174172,18
	246° 28' 10"	63,02		
423			482572,47	1174114,4
	252° 30' 23"	37,92		
424			482561,07	1174078,23
	225° 46' 39"	20,85		
425			482546,53	1174063,29
	196° 50' 17"	31,21		
426			482516,66	1174054,25
	183° 36' 53"	105,95		
427			482410,92	1174047,57
	173° 41' 44"	139,6		

Название (номер) межевого знака	Дирекционные углы (град. мин. сек.)	Длина линии(м)	X координата	Y координата
428			482272,16	1174062,9
	154° 31' 40"	36,58		
429			482239,14	1174078,63
	123° 51' 07"	40,23		
430			482216,73	1174112,04
	103° 03' 49"	50,44		
431			482205,33	1174161,17
	90° 14' 57"	89,63		
432			482204,94	1174250,8
	77° 06' 09"	86,29		
433			482224,2	1174334,91
	95° 05' 11"	22,11		
434			482222,24	1174356,93
	128° 06' 42"	12,73		
435			482214,38	1174366,95
	141° 20' 36"	56,64		
436			482170,15	1174402,33
	151° 09' 13"	72,92		
437			482106,28	1174437,51
	190° 58' 14"	51,65		
438			482055,57	1174427,68
	207° 54' 33"	97,42		
439			481969,48	1174382,08
	213° 31' 55"	113,49		
440			481874,88	1174319,39
	228° 09' 05"	27,65		
441			481856,43	1174298,79
	222° 25' 52"	18,62		
442			481842,69	1174286,23
	210° 15' 47"	31,13		
443			481815,8	1174270,54
	198° 00' 58"	31,14		
444			481786,19	1174260,91
	213° 38' 42"	17,67		
445			481771,48	1174251,12
	233° 07' 25"	17,66		
446			481760,88	1174236,99
	261° 27' 41"	14,48		
447			481758,73	1174222,67

Название (номер) межевого знака	Дирекционные углы (град. мин. сек.)	Длина линии(м)	X координата	Y координата
	276° 43' 43"	25,09		
448			481761,67	1174197,75
	270° 00' 00"	19,62		
449			481761,67	1174178,13
	247° 17' 14"	14,24		
450			481756,17	1174164,99
	235° 34' 55"	21,18		
451			481744,2	1174147,52
	202° 30' 06"	26,13		
452			481720,06	1174137,52
	180° 00' 00"	17,86		
453			481702,2	1174137,52
	172° 17' 10"	50,81		
454			481651,85	1174144,34
	180° 00' 00"	17,67		
455			481634,18	1174144,34
	200° 56' 50"	24,17		
456			481611,61	1174135,7
	194° 59' 28"	24,16		
457			481588,27	1174129,45
	180° 00' 00"	18,27		
458			481570	1174129,45
	170° 17' 09"	24,3		
459			481546,05	1174133,55
	150° 23' 44"	24,29		
460			481524,93	1174145,55
	262° 49' 55"	356,22		
461			481480,48	1173792,11
	283° 36' 29"	277,72		
462			481545,82	1173522,19
	282° 11' 10"	443,61		
463			481639,46	1173088,58
	282° 16' 39"	190,6		
464			481679,99	1172902,34
	283° 42' 57"	425,88		
465			481780,97	1172488,6
	341° 36' 37"	280,21		
466			482046,87	1172400,2
	261° 20' 44"	178,84		

Название (номер) межевого знака	Дирекционные углы (град. мин. сек.)	Длина линии(м)	X координата	Y координата
467			482019,96	1172223,4
	251° 35' 53"	38,39		
468			482007,84	1172186,97
	267° 20' 19"	84,21		
469			482003,93	1172102,85
	269° 06' 42"	9,03		
470			482003,79	1172093,82
	270° 05' 37"	61,2		
471			482003,89	1172032,62
	250° 32' 33"	117,47		
472			481964,76	1171921,86
	266° 45' 56"	68,24		
473			481960,91	1171853,73
	258° 16' 07"	73,87		
474			481945,89	1171781,4
	259° 48' 06"	519,45		
475			481853,92	1171270,16
	143° 59' 41"	80,05		
476			481789,16	1171317,22
	122° 30' 28"	32,53		
477			481771,68	1171344,65
	135° 25' 11"	28		
478			481751,74	1171364,3
	141° 50' 39"	22,73		
479			481733,87	1171378,34
	145° 37' 22"	24,05		
480			481714,02	1171391,92
	147° 40' 41"	34,15		
481			481685,16	1171410,18
	141° 27' 21"	44,84		
482			481650,09	1171438,12
	134° 55' 39"	27,99		
483			481630,32	1171457,94
	137° 43' 14"	33,52		
484			481605,52	1171480,49
	133° 27' 42"	60,58		
485			481563,85	1171524,46
	141° 49' 48"	32,7		
486			481538,14	1171544,67

Название (номер) межевого знака	Дирекционные углы (град. мин. сек.)	Длина линии(м)	X координата	Y координата
	109° 50' 19"	80,94		
487			481510,67	1171620,81
	198° 07' 27"	145,81		
488			481372,09	1171575,45
	274° 01' 58"	163,81		
489			481383,61	1171412,05
	271° 28' 49"	468,04		
490			481395,7	1170944,17
	276° 44' 15"	255,03		
491			481425,62	1170690,9
	270° 00' 00"	26,9		
492			481425,62	1170664
	279° 20' 42"	53,82		
493			481434,36	1170610,89
	285° 21' 46"	179,37		
494			481481,88	1170437,93
	282° 01' 50"	87,17		
495			481500,05	1170352,67
	274° 50' 12"	136,75		
496			481511,58	1170216,41
	274° 34' 40"	91,84		
497			481518,91	1170124,86
	291° 20' 42"	32,64		
498			481530,79	1170094,46
	315° 25' 08"	33,85		
499			481554,9	1170070,7
	306° 11' 21"	75,76		
500			481599,63	1170009,56
	296° 47' 40"	37,98		
501			481616,75	1169975,66
	19° 07' 10"	328,2		
502			481926,85	1170083,16
	15° 03' 52"	94,07		
503			482017,69	1170107,61
	19° 09' 00"	266,31		
504			482269,26	1170194,97
	18° 59' 48"	177,69		
505			482437,27	1170252,81
	17° 50' 57"	224,56		

Название (номер) межевого знака	Дирекционные углы (град. мин. сек.)	Длина линии(м)	X координата	Y координата
506			482651,02	1170321,64
	17° 01' 46"	81,1		
507			482728,56	1170345,39
	230° 04' 15"	19,6		
508			482715,98	1170330,36
	256° 58' 40"	9,32		
509			482713,88	1170321,28
	310° 28' 55"	15,62		
510			482724,02	1170309,4
	270° 00' 00"	5,94		
511			482724,02	1170303,46
	229° 58' 33"	11,41		
512			482716,68	1170294,72
	247° 23' 23"	9,08		
513			482713,19	1170286,34
	278° 49' 02"	15,92		
514			482715,63	1170270,61
	296° 19' 17"	34,69		
515			482731,01	1170239,52
	309° 10' 11"	29,31		
516			482749,52	1170216,8
	344° 39' 19"	18,48		
517			482767,34	1170211,91
	316° 38' 21"	17,3		
518			482779,92	1170200,03
	316° 26' 10"	29,91		
519			482801,59	1170179,42
	288° 50' 00"	31,38		
520			482811,72	1170149,72
	306° 10' 11"	40,26		
521			482835,48	1170117,22
	270° 37' 42"	95,74		
522			482836,53	1170021,49
	269° 24' 30"	33,9		
523			482836,18	1169987,59
	290° 12' 41"	21,22		
524			482843,51	1169967,68
	287° 33' 55"	28,96		
525			482852,25	1169940,07

Название (номер) межевого знака	Дирекционные углы (град. мин. сек.)	Длина линии(м)	X координата	Y координата
	291° 15' 55"	20,24		
526			482859,59	1169921,21
	316° 54' 55"	22		
527			482875,66	1169906,18
	324° 13' 33"	29,29		
528			482899,42	1169889,06
	327° 59' 07"	26,37		
529			482921,78	1169875,08
	343° 12' 15"	19,35		
530			482940,3	1169869,49
	333° 26' 31"	35,94		
531			482972,45	1169853,42
	322° 33' 38"	28,16		
532			482994,81	1169836,3
	344° 31' 08"	23,56		
533			483017,52	1169830,01
	3° 22' 20"	17,85		
534			483035,34	1169831,06
	27° 45' 37"	15,01		
535			483048,62	1169838,05
	36° 31' 41"	23,47		
536			483067,48	1169852,02
	5° 01' 14"	20		
537			483087,4	1169853,77
	348° 07' 17"	20,36		
538			483107,32	1169849,58
	327° 08' 45"	19,96		
539			483124,09	1169838,75
	301° 30' 04"	25,42		
540			483137,37	1169817,08
	285° 01' 13"	44,49		
541			483148,9	1169774,11
	299° 09' 52"	34,41		
542			483165,67	1169744,06
	312° 50' 08"	26,21		
543			483183,49	1169724,84
	323° 37' 55"	47,73		
544			483221,92	1169696,54
	2° 38' 23"	37,78		

Название (номер межевого знака)	Дирекционные углы (град. мин. сек.)	Длина линии(м)	X координата	Y координата
545			483259,66	1169698,28
	19° 22' 26"	27,4		
546			483285,51	1169707,37
	355° 43' 02"	37,49		
547			483322,9	1169704,57
	328° 23' 46"	21,33		
548			483341,07	1169693,39
	319° 47' 30"	38,43		
549			483370,42	1169668,58
	301° 13' 34"	26,97		
550			483384,4	1169645,52
	282° 19' 07"	42,56		
551			483393,48	1169603,94
	264° 32' 18"	32,99		
552			483390,34	1169571,1
	261° 00' 23"	41,39		
553			483383,87	1169530,22
	8° 44' 37"	68,94		
554			483452,01	1169540,7
	10° 13' 39"	344,39		
555			483790,93	1169601,85
	3° 38' 29"	429,07		
556			484219,13	1169629,1
	6° 27' 20"	194,88		
557			484412,77	1169651,01
	7° 30' 48"	76,86		
558			484488,97	1169661,06
	11° 53' 00"	186,19		
559			484671,17	1169699,4
	9° 02' 40"	438,3		
560			485104,02	1169768,3
	9° 38' 36"	504,13		
561			485601,03	1169852,75
	104° 17' 25"	21,88		
562			485595,63	1169873,95
	104° 50' 07"	104,71		
563			485568,82	1169975,17
	73° 28' 50"	592,28		
564			485737,23	1170543

Название (номер) межевого знака	Дирекционные углы (град. мин. сек.)	Длина линии(м)	X координата	Y координата
	47° 19' 35"	9,06		
565			485743,37	1170549,66
	77° 26' 05"	11,91		
566			485745,96	1170561,28
	78° 51' 02"	33,61		
567			485752,46	1170594,26
	328° 35' 04"	35,22		
568			485782,52	1170575,9
	329° 09' 15"	97,54		
569			485866,26	1170525,89
	328° 50' 57"	398,27		
570			486207,1	1170319,87
	328° 24' 44"	397,61		
571			486545,8	1170111,6
	328° 12' 32"	8,79		
572			486553,27	1170106,97
	25° 46' 47"	302,84		
573			486825,97	1170238,68
	28° 53' 25"	175,81		
574			486979,9	1170323,62
	24° 05' 17"	362,79		
575			487311,1	1170471,69
	11° 04' 22"	249,2		
576			487555,66	1170519,55
	87° 21' 13"	272,47		
577			487568,24	1170791,73
	358° 01' 57"	239,99		
578			487808,09	1170783,49
	317° 54' 59"	95,06		
579			487878,64	1170719,78
	349° 30' 29"	172,98		
580			488048,73	1170688,28
	26° 12' 53"	34,36		
581			488071,67	1170699,52
	93° 57' 55"	17,64		
582			488070,45	1170717,12
	86° 39' 46"	194,12		
583			488081,75	1170910,91
	175° 36' 15"	77,76		

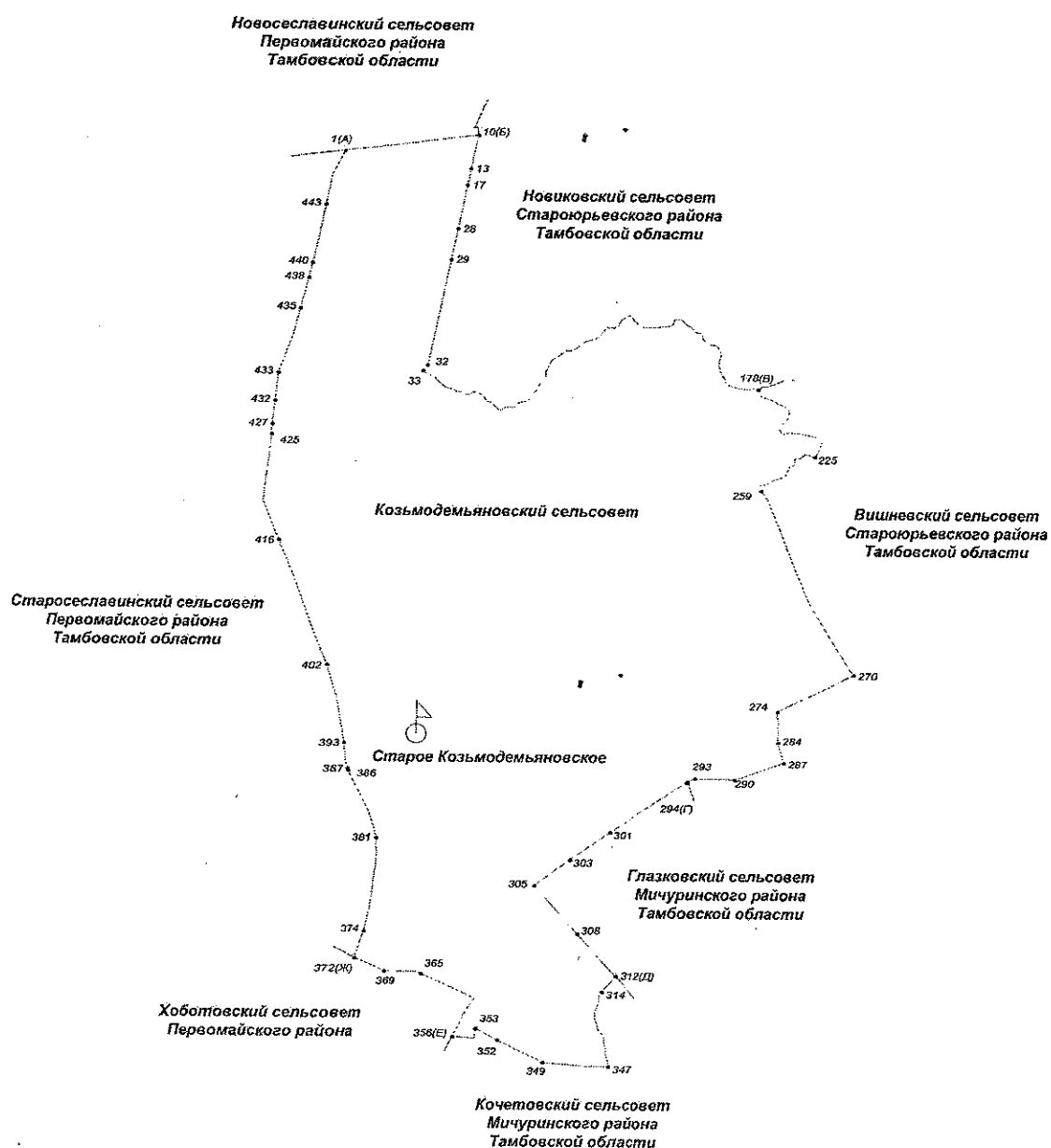
Название (номер) межевого знака	Дирекционные углы (град. мин. сек.)	Длина линии(м)	X координата	Y координата
584			488004,22	1170916,87
	176° 15' 25"	48,86		
585			487955,46	1170920,06
	144° 59' 17"	23,44		
586			487936,26	1170933,51
	94° 30' 21"	69,37		
587			487930,81	1171002,67
	93° 12' 32"	142,38 ¹		
588			487922,84	1171144,83
	348° 17' 33"	277,26		
589			488194,33	1171088,57
	345° 03' 39"	392,37		
590			488573,44	1170987,42
	345° 44' 19"	271,65		
591			488836,72	1170920,5
	348° 53' 09"	208,81		
592			489041,61	1170880,25
	354° 14' 59"	44,41		
593			489085,8	1170875,8
	352° 22' 50"	16,82		
594			489102,47	1170873,57
	352° 46' 52"	18,14		
595			489120,47	1170871,29
	7° 07' 34"	61,59		
596			489181,58	1170878,93
	5° 24' 25"	22,71		
597			489204,19	1170881,07
	0° 44' 03"	91,33		
598			489295,51	1170882,24
	0° 41' 58"	58,15		
599			489353,66	1170882,95
	63° 06' 05"	53,76		
600			489377,98	1170930,89
	344° 32' 49"	44,44		
601			489420,81	1170919,05
	29° 41' 47"	112,98		
602			489518,95	1170975,02
	53° 47' 18"	81,64		
603			489567,18	1171040,89

Название (номер) межевого знака	Дирекционные углы (град. мин. сек.)	Длина линии(м)	X координата	Y координата
	81° 06' 38"	34,69		
604			489572,54	1171075,16
	349° 30' 58"	90,46		
605			489661,49	1171058,7
	97° 14' 01"	58,29		
606			489654,15	1171116,53
	80° 15' 20"	100,14		
607			489671,1	1171215,23
	49° 08' 15"	148,38		
608			489768,18	1171327,45
	55° 42' 03"	106,21		
609			489828,03	1171415,19
	335° 33' 29"	24,14		
610			489850,01	1171405,2
	39° 48' 53"	201,7		
611			490004,94	1171534,35
	316° 04' 12"	8,33		
612			490010,94	1171528,57
	315° 25' 57"	88,07		
613			490073,68	1171466,77
	303° 40' 08"	37,61		
614			490094,53	1171435,47
	296° 55' 00"	134,09		
615			490155,23	1171315,91
	305° 14' 54"	23,25		
616			490168,65	1171296,92
	336° 10' 54"	138,3		
617			490295,17	1171241,07
	337° 06' 22"	43,44		
618			490335,19	1171224,17
	337° 54' 13"	71,4		
619			490401,35	1171197,31
	354° 57' 48"	69,03		
620			490470,11	1171191,25
	349° 06' 41"	72,79		
621			490541,59	1171177,5
	24° 35' 14"	50,28		
622			490587,31	1171198,42
	25° 10' 24"	71,63		

Название (номер межевого знака)	Дирекционные углы (град. мин. сек.)	Длина линии(м)	X координата	Y координата
623			490652,14	1171228,89
	25° 11' 40"	243,06		
624			490872,08	1171332,36
	24° 10' 45"	337,31		
625			491179,8	1171470,52
	25° 01' 39"	262,02		
626			491417,22	1171581,37
	24° 40' 07"	249,59		
627			491644,03	1171685,54
	322° 19' 39"	174,31		
628			491782	1171579,01
	22° 13' 21"	237,54		
629			492001,9	1171668,85
	22° 23' 19"	757,15		
630			492701,98	1171957,24
	20° 18' 37"	183,69		
631			492874,25	1172021
	19° 33' 01"	239,16		
632			493099,62	1172101,03
	358° 57' 31"	389,6		
633			493489,16	1172093,95
	356° 17' 02"	248,56		
634			493737,2	1172077,84
	336° 54' 22"	312,95		
635			494025,07	1171955,09
	63° 02' 13"	269,14		
1			494147,1	1172194,97

Приложение 4
к Закону Тамбовской области «Об установлении границ
муниципальных образований Первомайского района
Тамбовской области и определении места нахождения
их представительных органов и о признании
утратившими силу отдельных положений некоторых
законодательных актов Тамбовской области»

**Схема границ муниципального образования - Козьмодемьяновский
сельсовет Первомайского района Тамбовской области**



**Описание границ
муниципального образования – Козьмодемьяновский сельсовет
Первомайского района Тамбовской области**

**I. Участок границы с муниципальным образованием —
Новосеславинский сельсовет Первомайского района Тамбовской области
(от А до Б)**

Граница с муниципальным образованием — Новосеславинский сельсовет проходит:

- от т.1(А) до т.10(Б) по южной стороне полосы отвода железной дороги.

**II. Участок границы с муниципальным образованием —Новиковский
сельсовет Староюрьевского района Тамбовской области (от Б до В)**

Граница с муниципальным образованием — Новиковский сельсовет Староюрьевского района проходит:

- от т.10(Б) до т.13 по юго-восточной стороне лесополосы;
- от т.13 до т.17 по меже;
- от т.17 до т.28 по юго-восточной стороне лесополосы;
- от т.28 до т.29 по меже;
- от т.29 до т.32 по северо-западной стороне лесополосы;
- от т.32 до т.33 по меже;
- от т.33 до т.178(Б) по ручью Ржавец.

**III. Участок границы с муниципальным образованием — Вишневатский
сельсовет Староюрьевского района Тамбовской области (от В до Г)**

Граница с муниципальным образованием — Вишневатский сельсовет Староюрьевского района проходит:

- от т.178(В) до т.225 по середине р. Вишневатка;
- от т.225 до т.259 по середине р. Хоботец;
- от т.259 до т.270 по северо-восточной стороне лесополосы;
- от т.270 до т.274 по северо-западной стороне полевой дороги;
- от т.274 до т.284 по ручью;
- от т.284 до т.287 по меже;
- от т.287 до т.290 по северной стороне полевой дороги;
- от т.290 до т.299 пересекая полевую дорогу;
- от т.293 до т.294(Г) по северо-западной стороне полевой дороги.

**IV. Участок границы с муниципальным образованием – Глазковский
сельсовет Мичуринского района Тамбовской области (от Г до Д)**

Граница с муниципальным образованием – Глазковский сельсовет Мичуринского района проходит:

- от т.294(Г) до т.301 по северо-западной стороне полевой дороги;
- от т.301 до т.303 по северо-западной стороне лесополосы;

- от т.303 до т.305 по северо-западной стороне полевой дороги;
- от т.305 до т.308 по северо-восточной стороне лесополосы;
- от т.308 до т.312(Г) по юго-западной стороне полевой дороги.

V. Участок границы с муниципальным образованием — Кочетовский сельсовет Мичуринского района Тамбовской области (от Д до Е)

Граница с муниципальным образованием - Кочетовский сельсовет Мичуринского района проходит:

- от т.312(Г) до т.314 по меже;
- от т.314 до т.347 по середине р. Колодезная;
- от т.347 до т.349 по южной стороне лесополосы;
- от т.349 до т.352 по юго-западной стороне лесополосы;
- от т.352 до т.353 по юго-западной стороне лесополосы, далее пересекая автодорогу;
- от т.353 до т.356(Е) по границе лесного массива.

VI. Участок границы с муниципальным образованием — Хоботовский сельсовет Первомайского района Тамбовской области (от Е до Ж)

Граница с муниципальным образованием — Хоботовский сельсовет проходит:

- от т.356(Е) до т.365 пересекая лесной участок;
- от т.365 до т.369 по границе лесного участка;
- от т.369 до т.372(Ж) пересекая лесной участок.

VII. Участок границы с муниципальным образованием — Старосеславинский сельсовет Первомайского района Тамбовской области (от Ж до А)

Граница с муниципальным образованием — Старосеславинский сельсовет проходит:

- от т.372(Ж) до т.374 пересекая лесной участок;
- от т.374 до т.381 по западной стороне полевой дороги;
- от т.381 до т.386 по северо-восточной стороне приусадебных земель н.п. Хоботец-Васильевское;
- от т.386 до т.387 пересекая автодорогу;
- от т.387 до т.393 по северо-восточной стороне приусадебных земель н.п. Хоботец-Васильевское;
- от т.393 до т.402 по меже;
- от т.402 до т.416 по юго-западной стороне лесополосы;
- от т.416 до т.425 по меже;
- от т.425 до т.427 пересекая пруд;
- от т.427 до т.432 по меже;
- от т.432 до т.433 по западной стороне лесополосы;
- от т.433 до т.435 по северо-западной стороне лесополосы, далее по меже;
- от т.435 до т.438 по юго-восточной стороне лесополосы;

- от т.438 до т.440 по меже;
- от т.440 до т.443 по северо-западной стороне лесополосы;
- от т.443 до т.1(А) по юго-восточной стороне лесополосы.

**Каталог координат
характерных точек границ муниципального образования -
Козьмодемьяновский сельсовет
Первомайского района Тамбовской области**

Название (номер) межевого знака	Дирекционные углы (град. мин. сек.)	Длина линии(м)	X координата	Y координата
1			494750,17	1184294,05
	82° 30' 11"	210,92		
2			494777,69	1184503,17
	82° 54' 20"	593,58		
3			494851	1185092,21
	82° 12' 15"	285,46		
4			494889,72	1185375,03
	82° 20' 48"	147,54		
5			494909,37	1185521,26
	81° 17' 43"	44,14		
6			494916,05	1185564,89
	82° 11' 44"	136,09		
7			494934,53	1185699,72
	82° 10' 35"	280,12		
8			494972,66	1185977,23
	81° 56' 32"	535,56		
9			495047,73	1186507,5
	84° 04' 32"	149,88		
10			495063,2	1186656,58
	191° 37' 43"	482,82		
11			494590,29	1186559,26
	192° 49' 57"	25,17		
12			494565,75	1186553,67
	191° 03' 24"	138,49		
13			494429,83	1186527,11
	190° 39' 44"	79,29		
14			494351,91	1186512,44
	190° 34' 36"	79,98		
15			494273,29	1186497,76
	191° 03' 16"	88,82		
16			494186,12	1186480,73
	191° 44' 30"	68,7		
17			494118,86	1186466,75
	190° 44' 41"	47,31		
18			494072,38	1186457,93
	191° 40' 36"	38		
19			494035,17	1186450,24
	191° 10' 45"	84,23		
20			493952,54	1186433,91
	190° 28' 20"	33,67		
21			493919,43	1186427,79
	191° 55' 25"	64,28		
22			493856,54	1186414,51
	191° 14' 36"	89,6		
23			493768,66	1186397,04
	191° 46' 17"	53,09		
24			493716,69	1186386,21
	190° 53' 31"	37,89		

Название (номер) межевого знака	Дирекционные углы (град. мин. сек.)	Длина линии(м)	X координата	Y координата
25			493679,48	1186379,05
	191° 29' 25"	47,34		
26			493633,09	1186369,62
	191° 12' 54"	35,53		
27			493598,24	1186362,71
	190° 27' 47"	305,01		
28			493298,3	1186307,32
	191° 45' 26"	595,83		
29			492714,97	1186185,91
	190° 08' 01"	24,84		
30			492690,52	1186181,54
	191° 21' 36"	1964,6		
31			490764,41	1185794,57
	193° 09' 53"	54,53		
32			490711,31	1185782,15
	220° 27' 44"	131,74		
33			490611,08	1185696,66
	131° 19' 06"	43,17		
34			490582,58	1185729,08
	123° 19' 32"	85,86		
35			490535,41	1185800,82
	111° 31' 34"	75		
36			490507,89	1185870,59
	132° 46' 25"	143,25		
37			490410,61	1185975,74
	133° 39' 23"	148,06		
38			490308,4	1186082,86
	121° 31' 53"	50,73		
39			490281,87	1186126,1
	98° 37' 05"	65,6		
40			490272,04	1186190,96
	107° 38' 39"	45,36		
41			490258,29	1186234,19
	134° 07' 16"	45,18		
42			490226,84	1186266,62
	107° 16' 52"	46,32		
43			490213,08	1186310,85
	91° 19' 43"	84,53		
44			490211,12	1186395,36
	124° 07' 19"	36,79		
45			490190,48	1186425,82
	142° 10' 23"	34,6		
46			490163,15	1186447,04
	93° 59' 03"	30,94		
47			490161	1186477,91
	89° 00' 53"	57		
48			490161,98	1186534,9
	58° 34' 18"	20,73		
49			490172,79	1186552,59
	44° 08' 50"	46,56		
50			490206,2	1186585,02
	74° 15' 01"	39,83		
51			490217,01	1186623,35
	95° 42' 52"	29,63		

Название (номер) межевого знака	Дирекционные углы (град. мин. сек.)	Длина линии(м)	X координата	Y координата
52			490214,06	1186652,83
	126° 09' 23"	63,29		
53			490176,72	1186703,93
	119° 18' 24"	64,23		
54			490145,28	1186759,94
	150° 35' 18"	62,05		
55			490091,23	1186790,41
	149° 02' 23"	57,3		
56			490042,09	1186819,89
	109° 32' 22"	32,32		
57			490031,28	1186850,35
	107° 18' 28"	79,26		
58			490007,7	1186926,02
	141° 10' 08"	51,72		
59			489967,41	1186958,45
	146° 18' 48"	95,66		
60			489887,81	1187011,51
	120° 45' 41"	48,04		
61			489863,24	1187052,79
	83° 52' 46"	27,67		
62			489866,19	1187080,3
	56° 38' 10"	96,48		
63			489919,25	1187160,88
	77° 43' 59"	46,27		
64			489929,08	1187206,09
	97° 30' 37"	90,2		
65			489917,29	1187295,52
	72° 57' 41"	63,72		
66			489935,96	1187356,44
	37° 08' 55"	40,69		
67			489968,39	1187381,01
	47° 47' 57"	57,05		
68			490006,71	1187423,27
	75° 42' 57"	111,54		
69			490034,23	1187531,36
	45° 35' 42"	67,41		
70			490081,4	1187579,52
	45° 00' 00"	56,98		
71			490121,69	1187619,81
	44° 00' 44"	44,3		
72			490153,55	1187650,59
	32° 46' 07"	121,05		
73			490255,34	1187716,11
	28° 54' 34"	150,43		
74			490387,02	1187788,83
	34° 41' 57"	46,62		
75			490425,35	1187815,37
	46° 06' 16"	72,27		
76			490475,46	1187867,45
	19° 25' 55"	35,44		
77			490508,88	1187879,24
	5° 11' 57"	32,55		
78			490541,3	1187882,19
	0° 00' 00"	63,88		

Название (номер) межевого знака	Дирекционные углы (град. мин. сек.)	Длина линии(м)	X координата	Y координата
79			490605,18	1187882,19
	28° 04' 34"	66,82		
80			490664,14	1187913,64
	10° 10' 33"	38,94		
81			490702,47	1187920,52
	29° 44' 42"	31,68		
82			490729,98	1187936,24
	17° 26' 42"	36,06		
83			490764,38	1187947,05
	31° 36' 09"	30		
84			490789,93	1187962,77
	35° 42' 04"	38,73		
85			490821,38	1187985,37
	40° 49' 39"	28,57		
86			490843	1188004,05
	59° 49' 50"	48,87		
87			490867,56	1188046,3
	62° 16' 19"	86,59		
88			490907,85	1188122,95
	36° 31' 49"	46,23		
89			490945	1188150,47
	56° 29' 32"	34,89		
90			490964,26	1188179,56
	59° 22' 43"	22,38		
91			490975,66	1188198,82
	58° 03' 09"	35,66		
92			490994,53	1188229,08
	78° 25' 49"	33,31		
93			491001,21	1188261,71
	94° 05' 17"	49,66		
94			490997,67	1188311,24
	68° 17' 29"	43,58		
95			491013,79	1188351,73
	76° 24' 20"	36,8		
96			491022,44	1188387,5
	60° 42' 05"	18,47		
97			491031,48	1188403,61
	48° 44' 03"	25,62		
98			491048,38	1188422,87
	49° 24' 18"	29		
99			491067,25	1188444,89
	49° 42' 09"	105,14		
100			491135,25	1188525,08
	48° 59' 42"	55,72		
101			491171,81	1188567,13
	73° 13' 39"	29,98		
102			491180,46	1188595,83
	67° 00' 58"	70,45		
103			491207,97	1188660,69
	79° 38' 12"	74,32		
104			491221,34	1188733,8
	72° 51' 13"	38,67		
105			491232,74	1188770,75
	57° 32' 46"	55,66		

Название (номер) межевого знака	Дирекционные углы (град. мин. сек.)	Длина линии(м)	X координата	Y координата
106			491262,61	1188817,72
	45° 48' 47"	49,34		
107			491297	1188853,1
	24° 21' 52"	57,18		
108			491349,09	1188876,69
	46° 47' 39"	44,49		
109			491379,55	1188909,12
	20° 40' 05"	55,67		
110			491431,64	1188928,77
	38° 17' 28"	23,79		
111			491450,31	1188943,51
	81° 03' 04"	18,9		
112			491453,25	1188962,18
	99° 00' 47"	62,68		
113			491443,43	1189024,09
	93° 22' 06"	50,21		
114			491440,48	1189074,21
	70° 46' 18"	44,76		
115			491455,22	1189116,47
	50° 02' 45"	47,43		
116			491485,68	1189152,83
	24° 22' 59"	80,93		
117			491559,39	1189186,24
	38° 49' 52"	51,72		
118			491599,68	1189218,67
	55° 57' 25"	87,76		
119			491648,81	1189291,39
	58° 51' 35"	55,11		
120			491677,31	1189338,56
	92° 55' 41"	38,37		
121			491675,35	1189376,88
	135° 00' 00"	44,48		
122			491643,9	1189408,33
	151° 45' 47"	60,24		
123			491590,83	1189436,83
	124° 46' 03"	43,07		
124			491566,27	1189472,21
	144° 09' 53"	43,64		
125			491530,89	1189497,76
	114° 26' 33"	35,62		
126			491516,15	1189530,19
	134° 06' 26"	88,95		
127			491454,24	1189594,06
	103° 14' 19"	34,32		
128			491446,38	1189627,47
	88° 23' 54"	105,19		
129			491449,32	1189732,62
	90° 56' 40"	118,93		
130			491447,36	1189851,53
	78° 10' 38"	86,34		
131			491465,05	1189936,04
	87° 06' 08"	77,74		
132			491468,98	1190013,68
	73° 48' 44"	95,16		

Название (номер) межевого знака	Дирекционные углы (град. мин. сек.)	Длина линии(м)	X координата	Y координата
133			491495,51	1190105,07
	53° 44' 40"	36,56		
134			491517,13	1190134,55
	10° 13' 18"	60,92		
135			491577,08	1190145,36
	26° 34' 32"	24,16		
136			491598,69	1190156,17
	71° 53' 31"	53,76		
137			491615,4	1190207,27
	101° 16' 34"	23,32		
138			491610,84	1190230,14
	93° 51' 21"	30,04		
139			491608,82	1190260,11
	102° 40' 25"	10,3		
140			491606,56	1190270,16
	128° 39' 30"	62,93		
141			491567,25	1190319,3
	141° 20' 28"	88,09		
142			491498,46	1190374,33
	104° 55' 44"	45,76		
143			491486,67	1190418,55
	121° 25' 42"	41,46		
144			491465,05	1190453,93
	150° 25' 49"	41,8		
145			491428,69	1190474,56
	137° 21' 16"	50,78		
146			491391,34	1190508,96
	118° 24' 55"	68,15		
147			491358,91	1190568,9
	94° 58' 05"	45,38		
148			491354,98	1190614,11
	100° 29' 07"	26,98		
149			491350,07	1190640,64
	157° 04' 02"	27,74		
150			491324,52	1190651,45
	183° 49' 00"	44,32		
151			491280,3	1190648,5
	159° 07' 56"	34,42		
152			491248,14	1190660,76
	142° 59' 27"	19,74		
153			491232,38	1190672,64
	131° 02' 44"	19,58		
154			491219,52	1190687,41
	105° 21' 47"	22,84		
155			491213,47	1190709,43
	143° 28' 25"	33,01		
156			491186,94	1190729,08
	130° 30' 08"	62,03		
157			491146,65	1190776,25
	110° 19' 04"	56,59		
158			491127	1190829,32
	91° 05' 20"	52,09		
159			491126,01	1190881,4
	119° 44' 09"	55,46		

Название (номер) межевого знака	Дирекционные углы (град. мин. сек.)	Длина линии(м)	X координата	Y координата
160			491098,5	1190929,56
	147° 45' 35"	75,52		
161			491034,62	1190969,85
	167° 14' 19"	42,51		
162			490993,16	1190979,24
	166° 44' 17"	53,31		
163			490941,27	1190991,47
	199° 33' 43"	79,27		
164			490866,58	1190964,93
	186° 20' 20"	106,78		
165			490760,45	1190953,14
	166° 22' 34"	66,74		
166			490695,59	1190968,86
	169° 04' 38"	114,1		
167			490583,56	1190990,48
	142° 03' 17"	73,52		
168			490525,58	1191035,69
	146° 32' 46"	65,96		
169			490470,55	1191072,05
	168° 09' 47"	62,25		
170			490409,62	1191084,82
	143° 44' 40"	36,56		
171			490380,14	1191106,44
	106° 39' 21"	130,28		
172			490342,8	1191231,25
	113° 07' 10"	95,1		
173			490305,46	1191318,71
	91° 47' 39"	62,92		
174			490303,49	1191381,6
	99° 21' 34"	90,64		
175			490288,75	1191471,03
	74° 35' 51"	99,89		
176			490315,28	1191567,33
	96° 46' 59"	41,57		
177			490310,37	1191608,61
	118° 05' 32"	49,67		
178			490286,98	1191652,43
	164° 27' 46"	49,17		
179			490239,61	1191665,6
	149° 15' 50"	42,3		
180			490203,25	1191687,22
	138° 16' 11"	48,72		
181			490166,89	1191719,65
	122° 38' 59"	45,52		
182			490142,33	1191757,98
	108° 26' 33"	71,47		
183			490119,72	1191825,78
	96° 50' 06"	49,49		
184			490113,83	1191874,92
	114° 20' 29"	45,3		
185			490095,16	1191916,19
	125° 57' 25"	81,34		
186			490047,4	1191982,03
	116° 25' 22"	68,47		

Название (номер) межевого знака	Дирекционные углы (град. мин. сек.)	Длина линии(м)	X координата	Y координата
187			490016,93	1192043,35
	113° 49' 01"	71,54		
188			489988,04	1192108,8
	110° 24' 16"	45,09		
189			489972,32	1192151,06
	113° 11' 47"	35,92		
190			489958,17	1192184,08
	145° 19' 48"	31,78		
191			489932,03	1192202,16
	162° 20' 52"	45,38		
192			489888,79	1192215,92
	173° 48' 06"	45,48		
193			489843,58	1192220,83
	194° 48' 00"	53,87		
194			489791,5	1192207,07
	199° 50' 03"	63,72		
195			489731,56	1192185,45
	212° 43' 32"	45,8		
196			489693,03	1192160,69
	222° 52' 27"	56,04		
197			489651,96	1192122,56
	228° 01' 23"	65,83		
198			489607,93	1192073,62
	218° 22' 11"	24,07		
199			489589,06	1192058,68
	204° 37' 43"	25,94		
200			489565,48	1192047,87
	180° 00' 00"	39,31		
201			489526,17	1192047,87
	145° 39' 54"	48,79		
202			489485,88	1192075,39
	137° 43' 41"	43,83		
203			489453,45	1192104,87
	105° 02' 57"	16,6		
204			489449,14	1192120,9
	72° 55' 48"	20,58		
205			489455,18	1192140,57
	64° 25' 53"	39,34		
206			489472,16	1192176,06
	65° 15' 34"	19,67		
207			489480,39	1192193,92
	86° 02' 45"	32,92		
208			489482,66	1192226,76
	100° 19' 45"	16,84		
209			489479,64	1192243,33
	89° 13' 36"	41,49		
210			489480,2	1192284,82
	97° 21' 41"	92,56		
211			489468,34	1192376,62
	99° 21' 02"	64,87		
212			489457,8	1192440,63
	100° 48' 46"	84,33		
213			489441,98	1192523,46
	108° 45' 03"	54,47		

Название (номер) межевого знака	Дирекционные углы (град. мин. сек.)	Длина линии(м)	X координата	Y координата
214			489424,47	1192575,04
	105° 43' 56"	121,45		
215			489391,54	1192691,94
	114° 43' 53"	49,34		
216			489370,9	1192736,75
	129° 35' 28"	28,06		
217			489353,02	1192758,37
	147° 17' 01"	25,46		
218			489331,6	1192772,13
	157° 10' 28"	40,52		
219			489294,25	1192787,85
	180° 00' 00"	26,53		
220			489267,72	1192787,85
	191° 02' 20"	41,05		
221			489227,43	1192779,99
	202° 06' 04"	56,43		
222			489175,15	1192758,76
	199° 17' 59"	69,56		
223			489109,5	1192735,77
	200° 12' 21"	40,42		
224			489071,57	1192721,81
	220° 20' 14"	64,98		
225			489022,04	1192679,75
	242° 15' 24"	21,1		
226			489012,22	1192661,08
	296° 33' 24"	30,75		
227			489025,97	1192633,57
	306° 01' 26"	37,25		
228			489047,88	1192603,44
	277° 01' 54"	45,74		
229			489053,48	1192558,04
	298° 49' 39"	41,91		
230			489073,69	1192521,32
	267° 45' 15"	13,27		
231			489073,17	1192508,06
	223° 21' 24"	67,31		
232			489024,23	1192461,85
	231° 26' 26"	34,73		
233			489002,58	1192434,69
	248° 50' 02"	20,77		
234			488995,08	1192415,32
	280° 51' 51"	19,15		
235			488998,69	1192396,51
	286° 32' 17"	16,34		
236			489003,34	1192380,85
	252° 37' 34"	32,79		
237			488993,55	1192349,56
	259° 11' 15"	21		
238			488989,61	1192328,93
	202° 49' 51"	20,26		
239			488970,94	1192321,07
	181° 48' 00"	100,28		
240			488870,71	1192317,92
	218° 47' 56"	25,73		

Название (номер) межевого знака	Дирекционные углы (град. мин. сек.)	Длина линии(м)	X координата	Y координата
241			488850,66	1192301,8
	249° 43' 20"	46,51		
242			488834,54	1192258,17
	233° 58' 50"	32,07		
243			488815,68	1192232,23
	215° 28' 20"	38,62		
244			488784,23	1192209,82
	201° 14' 17"	37,96		
245			488748,85	1192196,07
	185° 34' 55"	32,38		
246			488716,62	1192192,92
	202° 23' 12"	28,91		
247			488689,89	1192181,91
	218° 52' 48"	31,31		
248			488665,52	1192162,26
	232° 25' 30"	38,68		
249			488641,93	1192131,6
	244° 47' 59"	66,47		
250			488613,63	1192071,46
	249° 28' 45"	81,84		
251			488584,94	1191994,81
	256° 38' 19"	32,32		
252			488577,47	1191963,36
	240° 36' 36"	32,03		
253			488561,75	1191935,45
	226° 34' 01"	40,6		
254			488533,84	1191905,97
	238° 21' 14"	51,71		
255			488506,71	1191861,95
	253° 49' 56"	122,79		
256			488472,52	1191744,02
	263° 00' 51"	19,4		
257			488470,16	1191724,76
	240° 44' 16"	52,27		
258			488444,61	1191679,16
	146° 10' 41"	93,92		
259			488366,58	1191731,44
	146° 44' 17"	218,59		
260			488183,8	1191851,33
	158° 40' 25"	616,09		
261			487609,9	1192075,39
	159° 41' 55"	609,47		
262			487038,29	1192286,85
	158° 47' 17"	261,59		
263			486794,42	1192381,5
	158° 43' 48"	272,24		
264			486540,72	1192480,26
	157° 27' 33"	325,58		
265			486240,01	1192605,07
	152° 42' 22"	68,56		
266			486179,08	1192636,51
	147° 22' 50"	58,34		
267			486129,94	1192667,96
	150° 36' 19"	258,28		

Название (номер) межевого знака	Дирекционные углы (град. мин. сек.)	Длина линии(м)	X координата	Y координата
268			485904,91	1192794,73
	150° 26' 42"	294,86		
269			485648,42	1192940,17
	148° 30' 35"	880,46		
270			484897,63	1193400,08
	241° 54' 26"	313,02		
271			484750,23	1193123,94
	242° 19' 02"	382,87		
272			484572,36	1192784,9
	242° 34' 57"	384,15		
273			484395,47	1192443,9
	242° 30' 58"	438,66		
274			484193,03	1192054,75
	183° 24' 15"	82,69		
275			484110,49	1192049,84
	172° 25' 37"	130,21		
276			483981,42	1192067
	173° 17' 38"	26,46		
277			483955,14	1192070,09
	183° 59' 21"	88,84		
278			483866,52	1192063,91
	174° 47' 54"	28,46		
279			483838,18	1192066,49
	174° 10' 33"	50,75		
280			483787,69	1192071,64
	186° 45' 27"	39,43		
281			483748,53	1192067
	190° 23' 34"	57,1		
282			483692,37	1192056,7
	178° 50' 36"	51,02		
283			483641,36	1192057,73
	168° 49' 01"	45,17		
284			483597,05	1192066,49
	157° 15' 52"	58,66		
285			483542,95	1192089,16
	165° 25' 16"	302,92		
286			483249,78	1192165,41
	167° 02' 58"	34,18		
287			483216,47	1192173,07
	248° 56' 48"	301,58		
288			483108,13	1191891,62
	250° 14' 44"	337,26		
289			482994,14	1191574,21
	249° 42' 04"	305,95		
290			482888	1191287,26
	271° 15' 12"	314,54		
291			482894,88	1190972,8
	270° 39' 18"	351,59		
292			482898,9	1190621,23
	276° 38' 07"	41,8		
293			482903,73	1190579,71
	243° 25' 59"	140,48		
294			482840,9	1190454,06
	243° 25' 28"	24,32		

Название (номер) межевого знака	Дирекционные углы (град. мин. сек.)	Длина линии(м)	X координата	Y координата
295			482830,02	1190432,31
	234° 45' 26"	388,53		
296			482605,82	1190114,99
	235° 21' 41"	226,14		
297			482477,28	1189928,93
	235° 18' 31"	337,69		
298			482285,08	1189651,27
	234° 20' 11"	182,1		
299			482178,91	1189503,32
	234° 23' 53"	345,48		
300			481977,79	1189222,42
	234° 46' 54"	173,89		
301			481877,51	1189080,36
	233° 27' 25"	734,77		
302			481440,01	1188490,04
	231° 05' 10"	147,93		
303			481347,09	1188374,94
	233° 11' 32"	409,44		
304			481101,78	1188047,12
	233° 09' 25"	372,23		
305			480878,58	1187749,23
	218° 31' 07"	10,77		
306			480870,15	1187742,52
	139° 43' 02"	818,72		
307			480245,58	1188271,87
	139° 41' 03"	367,31		
308			479965,51	1188509,52
	138° 45' 57"	96,03		
309			479893,29	1188572,82
	139° 22' 57"	389,47		
310			479597,65	1188826,37
	139° 02' 25"	508,23		
311			479213,85	1189159,53
	141° 00' 57"	43,86		
312			479179,76	1189187,12
	218° 28' 51"	212		
313			479013,8	1189055,2
	218° 49' 21"	156,26		
314			478892,06	1188957,24
	218° 52' 08"	83,02		
315			478827,42	1188905,14
	249° 12' 13"	6,14		
316			478825,24	1188899,4
	179° 37' 47"	54,15		
317			478771,09	1188899,75
	184° 21' 10"	69,04		
318			478702,25	1188894,51
	189° 40' 41"	60,26		
319			478642,85	1188884,38
	201° 19' 52"	54,76		
320			478591,84	1188864,46
	204° 57' 57"	44,71		
321			478551,31	1188845,59
	203° 23' 57"	51,02		

Название (номер) межевого знака	Дирекционные углы (град. мин. сек.)	Длина линии(м)	X координата	Y координата
322			478504,49	1188825,33
	174° 09' 44"	39,92		
323			478464,78	1188829,39
	178° 45' 09"	47,31		
324			478417,48	1188830,42
	167° 13' 07"	75,76		
325			478343,6	1188847,18
	163° 01' 50"	62,56		
326			478283,76	1188865,44
	165° 31' 56"	57,32		
327			478228,26	1188879,76
	165° 30' 04"	15,62		
328			478213,14	1188883,67
	168° 12' 47"	49,93		
329			478164,26	1188893,87
	152° 51' 15"	16,77		
330			478149,34	1188901,52
	141° 20' 44"	16,76		
331			478136,25	1188911,99
	126° 05' 08"	21,77		
332			478123,43	1188929,58
	118° 20' 41"	25,63		
333			478111,26	1188952,14
	130° 26' 07"	15,73		
334			478101,06	1188964,11
	148° 52' 48"	22,02		
335			478082,21	1188975,49
	162° 54' 01"	13,98		
336			478068,85	1188979,6
	168° 05' 42"	73,63		
337			477996,8	1188994,79
	178° 45' 57"	32,5		
338			477964,31	1188995,49
	172° 37' 16"	48,98		
339			477915,74	1189001,78
	164° 29' 42"	75,79		
340			477842,71	1189022,04
	178° 45' 09"	96,45		
341			477746,28	1189024,14
	171° 25' 23"	89,05		
342			477658,23	1189037,42
	161° 04' 29"	24,76		
343			477634,81	1189045,45
	159° 20' 56"	51,52		
344			477586,6	1189063,62
	171° 25' 03"	25,8		
345			477561,09	1189067,47
	183° 23' 49"	47,25		
346			477513,92	1189064,67
	166° 13' 17"	36,7		
347			477478,28	1189073,41
	272° 39' 19"	490,23		
348			477500,99	1188583,71
	274° 48' 27"	680,13		

Название (номер) межевого знака	Дирекционные углы (град. мин. сек.)	Длина линии(м)	X координата	Y координата
349			477557,99	1187905,97
	297° 43' 41"	195,86		
350			477649,12	1187732,6
	295° 43' 37"	288,61		
351			477774,4	1187472,6
	298° 17' 07"	429,51		
352			477977,93	1187094,37
	299° 11' 50"	442,3		
353			478193,69	1186708,27
	188° 23' 51"	185,43		
354			478010,25	1186681,19
	274° 59' 40"	153,11		
355			478023,58	1186528,66
	273° 19' 39"	229,66		
356			478036,91	1186299,39
	26° 13' 44"	52,58		
357			478084,08	1186322,63
	24° 52' 38"	289,84		
358			478347,03	1186444,56
	21° 05' 53"	72,15		
359			478414,34	1186470,53
	25° 22' 21"	65,53		
360			478473,55	1186498,61
	33° 25' 08"	340,42		
361			478757,69	1186686,1
	284° 02' 10"	1,32		
362			478758,01	1186684,82
	296° 30' 45"	634,66		
363			479041,32	1186116,9
	296° 30' 23"	56,67		
364			479066,61	1186066,19
	292° 52' 41"	359,54		
365			479206,39	1185734,93
	295° 06' 23"	92,93		
366			479245,82	1185650,78
	271° 32' 15"	55,53		
367			479247,31	1185595,27
	271° 06' 03"	213,4		
368			479251,41	1185381,91
	271° 40' 58"	305,48		
369			479260,38	1185076,56
	295° 31' 43"	200,76		
370			479346,9	1184895,4
	294° 36' 51"	296,08		
371			479470,22	1184626,22
	293° 25' 22"	70,82		
372			479498,37	1184561,24
	16° 41' 16"	401,07		
373			479882,55	1184676,41
	19° 16' 37"	122,89		
374			479998,55	1184716,98
	16° 07' 46"	110,76		
375			480104,95	1184747,75
	11° 32' 11"	330,81		

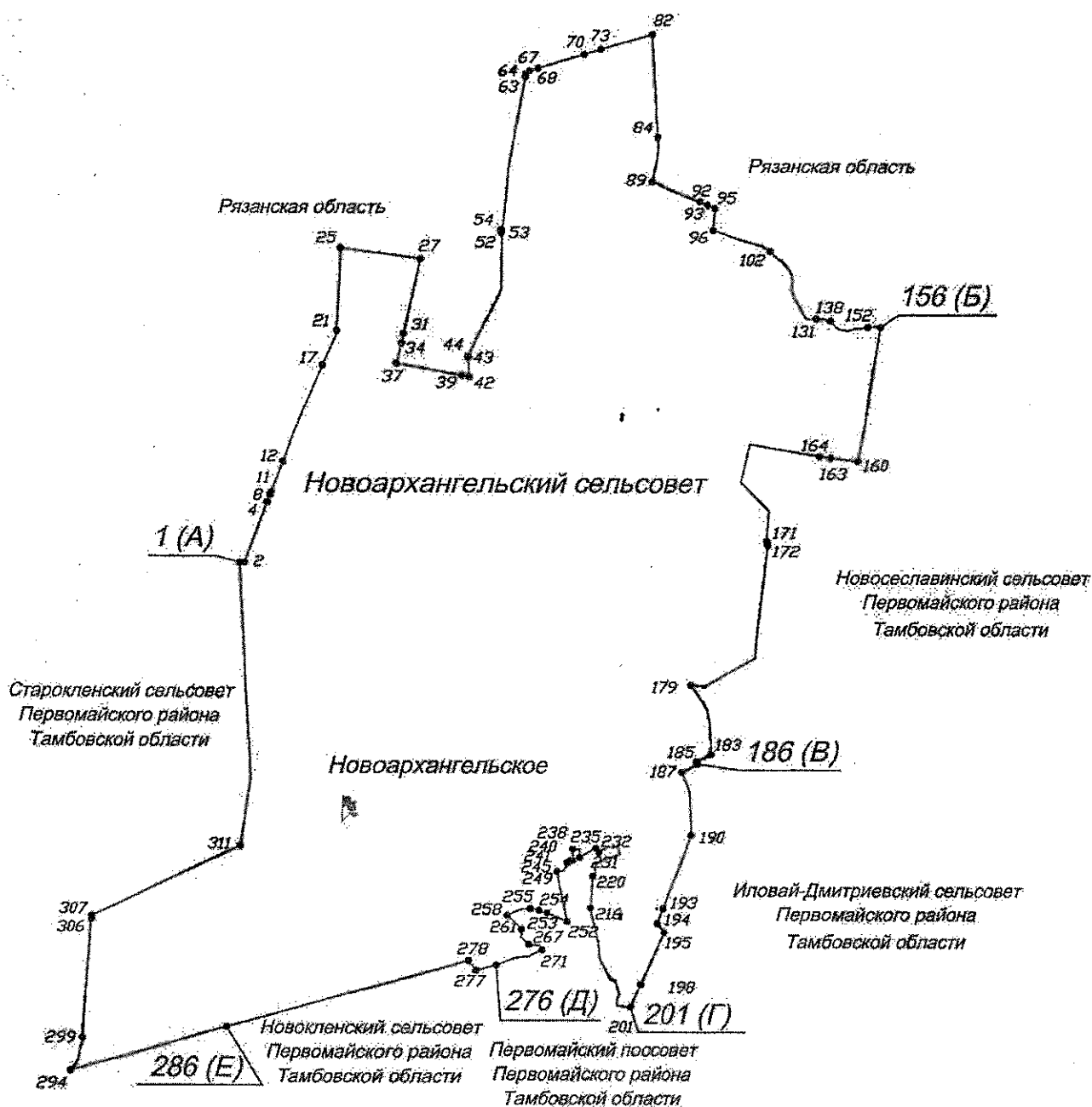
Название (номер) межевого знака	Дирекционные углы (град. мин. сек.)	Длина линии(м)	X координата	Y координата
376			480429,08	1184813,91
	8° 06' 33"	221,11		
377			480647,98	1184845,1
	7° 32' 12"	169,48		
378			480816	1184867,33
	6° 07' 58"	495,26		
379			481308,43	1184920,24
	4° 39' 28"	171,42		
380			481479,28	1184934,16
	357° 46' 51"	268,31		
381			481747,39	1184923,77
	348° 29' 56"	129,85		
382			481874,63	1184897,88
	344° 46' 58"	377,06		
383			482238,47	1184798,91
	335° 09' 38"	323,89		
384			482532,4	1184662,85
	332° 45' 41"	23,2		
385			482553,03	1184652,23
	333° 25' 45"	527,69		
386			483024,99	1184416,19
	343° 51' 02"	45,52		
387			483068,71	1184403,53
	345° 50' 04"	131		
388			483195,73	1184371,47
	353° 51' 16"	63,05		
389			483258,42	1184364,72
	355° 21' 09"	79,97		
390			483338,13	1184358,24
	355° 20' 45"	38,7		
391			483376,7	1184355,1
	354° 16' 52"	61,62		
392			483438,01	1184348,96
	354° 16' 54"	110,7		
393			483548,16	1184337,93
	351° 38' 22"	34,11		
394			483581,91	1184332,97
	349° 51' 14"	265,55		
395			483843,31	1184286,19
	351° 37' 28"	388,57		
396			484227,74	1184229,59
	349° 55' 05"	65,06		
397			484291,8	1184218,2
	347° 44' 09"	189,58		
398			484477,05	1184177,93
	348° 00' 13"	14,24		
399			484490,98	1184174,97
	348° 19' 05"	31,41		
400			484521,74	1184168,61
	352° 39' 54"	30,78		
401			484552,27	1184164,68
	345° 31' 28"	497,5		
402			485033,98	1184040,32
	340° 59' 04"	479,13		

Название (номер) межевого знака	Дирекционные углы (град. мин. сек.)	Длина линии(м)	X координата	Y координата
403			485486,96	1183884,21
	340° 46' 56"	98,37		
404			485579,85	1183851,83
	339° 30' 13"	170,9		
405			485739,93	1183791,99
	342° 06' 47"	496,58		
406			486212,51	1183639,47
	340° 28' 09"	166,85		
407			486369,76	1183583,69
	337° 35' 52"	18,42		
408			486386,79	1183576,67
	332° 28' 29"	2,4		
409			486388,92	1183575,56
	341° 09' 04"	172,87		
410			486552,52	1183519,71
	340° 40' 38"	208,17		
411			486748,96	1183450,83
	341° 23' 38"	51,84		
412			486798,09	1183434,29
	326° 40' 58"	36,67		
413			486828,73	1183414,15
	339° 25' 36"	443,68		
414			487244,11	1183258,24
	328° 41' 45"	0,87		
415			487244,85	1183257,79
	339° 37' 15"	153,6		
416			487388,84	1183204,3
	338° 36' 56"	106,38		
417			487487,9	1183165,51
	340° 05' 04"	685,42		
418			488132,33	1182932,03
	1° 59' 55"	30,97		
419			488163,28	1182933,11
	29° 07' 27"	19,23		
420			488180,08	1182942,47
	6° 09' 31"	407,44		
421			488585,17	1182986,18
	6° 09' 13"	167,17		
422			488751,38	1183004,1
	6° 09' 35"	51,17		
423			488802,25	1183009,59
	13° 34' 11"	25,62		
424			488827,15	1183015,6
	5° 58' 00"	567,68		
425			489391,75	1183074,61
	329° 51' 00"	11,23		
426			489401,46	1183068,97
	4° 22' 39"	178,18		
427			489579,12	1183082,57
	6° 03' 59"	37,19		
428			489616,1	1183086,5
	5° 26' 01"	266,45		
429			489881,35	1183111,73
	7° 29' 05"	67,94		

Название (номер) межевого знака	Дирекционные углы (град. мин. сек.)	Длина линии(м)	X координата	Y координата
430			489948,71	1183120,58
	359° 21' 03"	3,53		
431			489952,24	1183120,54
	5° 17' 25"	78,96		
432			490030,86	1183127,82
	5° 08' 31"	531,56		
433			490560,28	1183175,46
	20° 11' 00"	781,1		
434			491293,42	1183444,96
	13° 14' 35"	502,09		
435			491782,16	1183559,98
	14° 02' 10"	3,01		
436			491785,08	1183560,71
	14° 25' 19"	556,21		
437			492323,76	1183699,24
	10° 45' 10"	32,27		
438			492355,46	1183705,26
	11° 57' 29"	127,61		
439			492480,3	1183731,7
	12° 11' 40"	168,21		
440			492644,71	1183767,23
	11° 29' 26"	95,18		
441			492737,98	1183786,19
	11° 57' 43"	495,03		
442			493222,26	1183888,79
	10° 43' 03"	522,08		
443			493735,23	1183985,88
	9° 57' 17"	593,45		
444			494319,75	1184088,47
	25° 32' 09"	283,59		
445			494575,64	1184210,72
	25° 31' 20"	193,4		
1			494750,17	1184294,05

к Закону Тамбовской области «Об установлении границ муниципальных образований Первомайского района Тамбовской области и определении места нахождения их представительных органов и о признании утратившими силу отдельных положений некоторых законодательных актов Тамбовской области»

**Схема границ
муниципального образования - Новоархангельский сельсовет
Первомайского района Тамбовской области**



**Описание границ муниципального образования -
Новоархангельский сельсовет
Первомайского района Тамбовской области**

I. Участок границы с муниципальным образованием – Рязанская область (от А до Б)

Граница с муниципальным образованием - Рязанская область проходит:

- от т.1(А) до т.2 по меже;
- от т.2 до т.4 по северо-западной стороне лесополосы;
- от т.4 до т.8 по сенокосному участку;
- от т.8 до т.11 пересекая автодорогу Москва-Волгоград;
- от т.11 до т.12 по меже, пересекая автодорогу;
- от т.12 до т.17 по меже;
- от т.17 до т.21 по пастбищному участку;
- от т.21 до т.25 по меже;
- от т.25 до т.27 по южной стороне полевой дороги;
- от т.27 до т.31 по юго-восточной стороне лесополосы;
- от т.31 до т.34 по пастбищному участку;
- от т.34 до т.37 по юго-восточной стороне лесополосы;
- от т.37 до т.39 по северной стороне лесополосы;
- от т.39 до т.42 пересекая полосу отвода железной дороги;
- от т.42 до т.43 по восточной стороне полосы отвода железной дороги;
- от т.43 до т.44 пересекая ручей;
- от т.44 до т.52 по меже;
- от т.52 до т.53 пересекая ручей;
- от т.53 до т.54 по пастбищному участку;
- от т.54 до т.63 по западной стороне полевой дороги;
- от т.63 до т.64 пересекая ручей;
- от т.64 до т.67 по участку, занятому древесно-кустарниковой растительностью;
- от т.67 до т.68 пересекая ручей;
- от т.68 до т.70 по меже;
- от т.70 до т.73 по болоту;
- от т.73 до т.82 по северной стороне лесополосы;
- от т.82 до т.84 по восточной стороне лесополосы;
- от т.84 до т.89 по западной стороне полевой дороги;
- от т.89 до т.92 по северо-восточной стороне полевой дороги;
- от т.92 до т.93 по болоту;
- от т.93 до т.95 по пастбищному участку;
- от т.95 до т.96 по восточной стороне полевой дороги;
- от т.96 до т.102 по северной стороне полевой дороги;
- от т.102 до т.131 по ручью;
- от т.131 до т.138 по краю пруда;
- от т.138 до т.152 по ручью;

- от т.152 до т.156(Б) по краю пруда.

II. Участок границы с муниципальным образованием Новосеславинский сельсовет Первомайского района Тамбовской области (от Б до В)

Граница с муниципальным образованием - Новосеславинский сельсовет Первомайского района Тамбовской области проходит:

- от т.156(Б) до т.160 по восточной стороне лесополосы до середины плотины;
- от т.160 до т.163 по середине пруда;
- от т.163 до т.164 пересекает балку;
- от т.164 до т.171 по меже до западного края балки;
- от т.171 до т.172 по западному краю балки;
- от т.172 до т.179 по меже до лесополосы;
- от т.179 до т.183 по восточной стороне лесополосы;
- от т.183 до т.185 по северной стороне полосы отвода автодороги «Тамбов-Шацк - Первомайский»;
- от т.185 до т.186(В) пересекая автодорогу «Тамбов-Шацк-Первомайский».

III. Участок границы с муниципальным образованием – Иловай-Дмитриевский сельсовет Первомайского района Тамбовской области (от В до Г)

Граница с муниципальным образованием – Иловай - Дмитриевский сельсовет Первомайского района Тамбовской области проходит:

- от т.186(В) до т.187 по юго-восточной стороне автодороги;
- от т.187 до т.190 по западной стороне лесополосы;
- от т.190 до т.193 по северо-западной стороне лесополосы;
- от т.193 до т.194 по сенокосному участку;
- от т.194 до т.195 по болоту;
- от т.195 до т.198 по северо-западной стороне полевой дороги;
- от т.198 до т.201(Г) по пастбищному участку.

IV. Участок границы с муниципальным образованием - Первомайский поссовет Первомайского района Тамбовской области (от Г до Д)

Граница с муниципальным образованием – Первомайский поссовет Первомайского района проходит:

- от т.201(Г) до т.216 по границе н.п. Первомайский;
- от т.216 до т.220 по восточной стороне лесополосы;
- от т.220 до т.231 по ограждению производственного предприятия;
- от т.231 до т.232 по юго-западной стороне полевой дороги;
- от т.232 до т.235 по юго-восточной стороне полевой дороги;
- от т.235 до т.238 по меже;
- от т.238 до т.240 по восточной стороне автодороги;
- от т.240 до т.241 пересекая автодорогу;
- от т.241 до т.245 по северной стороне автодороги;

- от т.245 до т.249 по меже;
- от т.249 до т.252 по восточной стороне полосы отвода железной дороги;
- от т.252 до т.253 пересекая железную дорогу;
- от т.253 до т.254 по сенокосному участку;
- от т.254 до т.255 по болоту;
- от т.255 до т.258 пересекая автодорогу, по сенокосному участку;
- от т.258 до т.261 по юго-западной стороне автодороги;
- от т.261 до т.267 по границе н.п. Первомайский;
- от т.267 до т.271 пересекая железную дорогу;
- от т.271 до т.276(Д) по южной стороне полосы отвода железной дороги.

V. Участок границы с муниципальным образованием – Новокленский сельсовет Первомайского района Тамбовской области (от Д до Е)

Граница с муниципальным образованием - Новокленский сельсовет Первомайского района Тамбовской области проходит:

- от т.276(Д) до т.277 по северной стороне полосы отвода железной дороги;
- от т.277 до т.278 пересекая железную дорогу;
- от т.278 до т.286(Е) по южной стороне полосы отвода железной дороги.

VI. Участок границы с муниципальным образованием Староклёнский сельсовет Первомайского района Тамбовской области (от Е до А)

Граница с муниципальным образованием - Староклёнский сельсовет Первомайского района Тамбовской области проходит:

- от т.286 до т.294 по северной стороне полосы отвода железной дороги "Москва – Саратов";
- от т.294 до т.299 от полосы отвода железной дороги "Москва – Саратов" по меже;
- от т.299 до т.306 по восточной стороне лесополосы;
- от т.306 до т.307 пересекает автодорогу «Первомайский - Змеевка»;
- от т.307 до т.311 по северной стороне полосы отвода автодороги «Первомайский - Змеевка»;
- от т.311 до т.1(А) от автодороги «Первомайский - Змеевка» по полевой дороге.

Каталог координат
характерных точек границ муниципального образования -
Новоархангельский сельсовет Первомайского района Тамбовской
области

Название (номер) межевого знака	Дирекционные углы (град. мин. сек.)	Длина линии(м)	X координата	Y координата
1			497117,5	1165379,76
	86° 24' 39"	69,97		
2			497121,88	1165449,59
	20° 59' 22"	834,01		
3			497900,55	1165748,33
	20° 20' 47"	134,34		
4			498026,51	1165795,04
	26° 28' 03"	31,5		
5			498054,71	1165809,08
	21° 07' 01"	52,24		
6			498103,44	1165827,9
	22° 24' 06"	8,69		
7			498111,47	1165831,21
	22° 25' 10"	21,34		
8			498131,2	1165839,35
	21° 19' 36"	22,63		
9			498152,28	1165847,58
	21° 22' 14"	1,73		
10			498153,89	1165848,21
	21° 17' 34"	22,39		
11			498174,75	1165856,34
	21° 18' 54"	487,68		
12			498629,07	1166033,61
	20° 17' 51"	435,61		
13			499037,63	1166184,72
	22° 44' 35"	539,37		
14			499535,06	1166393,24
	24° 21' 12"	94,67		
15			499621,31	1166432,28
	23° 04' 46"	461,14		
16			500045,54	1166613,05
	23° 04' 07"	15,62		
17			500059,91	1166619,17
	24° 36' 25"	485,17		
18			500501,02	1166821,19
	8° 29' 15"	36,04		
19			500536,67	1166826,51
	2° 58' 25"	31,61		
20			500568,24	1166828,15
	3° 07' 57"	4,03		
21			500572,26	1166828,37
	3° 01' 10"	445,2		
22			501016,84	1166851,82
	2° 56' 47"	4,09		
23			501020,92	1166852,03
	3° 01' 14"	463,61		

Название (номер) межевого знака	Дирекционные углы (град. мин. сек.)	Длина линии(м)	X координата	Y координата
24			501483,89	1166876,46
	1° 30' 53"	315,51		
25			501799,29	1166884,8
	97° 39' 00"	549,21		
26			501726,18	1167429,12
	98° 04' 40"	597,73		
27			501642,19	1168020,92
	183° 34' 17"	14,61		
28			501627,61	1168020,01
	191° 41' 38"	478,53		
29			501159,01	1167923,02
	192° 25' 24"	461,49		
30			500708,33	1167823,74
	193° 17' 48"	180,35		
31			500532,81	1167782,26
	193° 21' 02"	98,31		
32			500437,16	1167759,56
	193° 19' 28"	6,25		
33			500431,08	1167758,12
	193° 18' 28"	42,92		
34			500389,31	1167748,24
	193° 18' 55"	74,99		
35			500316,34	1167730,97
	193° 17' 16"	108,25		
36			500210,99	1167706,09
	194° 28' 25"	124,87		
37			500090,08	1167674,88
	100° 42' 31"	913,07		
38			499920,42	1168572,05
	100° 16' 21"	55,35		
39			499910,55	1168626,51
	103° 03' 21"	37,14		
40			499902,16	1168662,69
	98° 32' 45"	37,42		
41			499896,6	1168699,69
	98° 32' 33"	31,64		
42			499891,9	1168730,98
	357° 54' 45"	293,21		
43			500184,92	1168720,3
	357° 55' 51"	14,68		
44			500199,59	1168719,77
	28° 29' 01"	39,67		
45			500234,46	1168738,69
	24° 23' 50"	275,72		
46			500485,56	1168852,58
	27° 00' 15"	782,09		
47			501182,38	1169207,69
	359° 39' 09"	115,4		
48			501297,78	1169206,99
	0° 15' 24"	406,18		
49			501703,96	1169208,81
	0° 12' 26"	105,07		

Название (номер) межевого знака	Дирекционные углы (град. мин. сек.)	Длина линии(м)	X координата	Y координата
50			501809,03	1169209,19
	0° 12' 27"	143,57		
51			501952,6	1169209,71
	352° 46' 02"	81,81		
52			502033,76	1169199,41
	358° 20' 15"	28,26		
53			502062,01	1169198,59
	358° 00' 24"	22,42		
54			502084,42	1169197,81
	27° 58' 52"	60,08		
55			502137,48	1169226
	6° 14' 35"	357,34		
56			502492,7	1169264,86
	4° 49' 02"	495,24		
57			502986,19	1169306,45
	10° 01' 00"	575,97		
58			503553,38	1169406,63
	10° 01' 00"	353,12		
59			503901,12	1169468,05
	10° 01' 45"	14,13		
60			503915,03	1169470,51
	10° 08' 21"	23,8		
61			503938,46	1169474,7
	10° 07' 58"	352,01		
62			504284,98	1169536,63
	10° 08' 21"	80,72		
63			504364,44	1169550,84
	10° 57' 01"	42,8		
64			504406,46	1169558,97
	10° 05' 58"	26,46		
65			504432,51	1169563,61
	55° 42' 05"	3,66		
66			504434,57	1169566,63
	73° 18' 53"	46,92		
67			504448,04	1169611,57
	73° 18' 33"	134,85		
68			504486,77	1169740,74
	73° 18' 45"	438,24		
69			504612,61	1170160,52
	73° 26' 54"	288,68		
70			504694,85	1170437,24
	73° 26' 46"	147,2		
71			504736,79	1170578,34
	73° 26' 45"	73,04		
72			504757,6	1170648,35
	67° 59' 57"	46,93		
73			504775,18	1170691,86
	74° 08' 02"	296,32		
74			504856,19	1170976,89
	75° 24' 15"	26,83		
75			504862,95	1171002,85
	73° 24' 46"	12,26		

Название (номер) межевого знака	Дирекционные углы (град. мин. сек.)	Длина линии(м)	X координата	Y координата
76			504866,45	1171014,6
	73° 29' 14"	7,35		
77			504868,54	1171021,65
	74° 33' 59"	94,58		
78			504893,71	1171112,82
	74° 34' 29"	95,04		
79			504918,99	1171204,44
	73° 38' 57"	207,05		
80			504977,28	1171403,12
	71° 20' 14"	31		
81			504987,2	1171432,49
	70° 45' 20"	31,34		
82			504997,53	1171462,08
	176° 57' 08"	484,5		
83			504513,72	1171487,84
	176° 37' 19"	1043,9		
84			503471,63	1171549,35
	177° 12' 40"	58,78		
85			503412,92	1171552,21
	164° 51' 35"	21,9		
86			503391,78	1171557,93
	153° 02' 03"	14,07		
87			503379,24	1171564,31
	185° 51' 28"	225,95		
88			503154,47	1171541,25
	192° 36' 07"	364,3		
89			502798,95	1171461,77
	112° 32' 12"	16,93		
90			502792,46	1171477,41
	112° 42' 48"	458,43		
91			502615,45	1171900,29
	111° 41' 17"	317,36		
92			502498,17	1172195,18
	111° 41' 16"	120,88		
93			502453,5	1172307,5
	111° 41' 33"	73,24		
94			502426,43	1172375,55
	115° 22' 37"	54,13		
95			502403,23	1172424,46
	184° 15' 27"	324,64		
96			502079,49	1172400,36
	109° 16' 38"	351,24		
97			501963,53	1172731,91
	107° 11' 51"	433,97		
98			501835,22	1173146,48
	122° 46' 20"	98,36		
99			501781,98	1173229,18
	122° 45' 22"	22,97		
100			501769,55	1173248,5
	122° 37' 09"	3,56		
101			501767,63	1173251,5
	122° 43' 13"	2,29		

Название (номер) межевого знака	Дирекционные углы (град. мин. сек.)	Длина линии(м)	X координата	Y координата
102			501766,39	1173253,43
	134° 16' 36"	75,04		
103			501714	1173307,16
	133° 25' 45"	94,67		
104			501648,92	1173375,91
	120° 54' 24"	53,29		
105			501621,55	1173421,63
	138° 15' 45"	58,15		
106			501578,16	1173460,34
	141° 14' 50"	103,97		
107			501497,08	1173525,42
	149° 50' 41"	57,13		
108			501447,68	1173554,12
	158° 29' 04"	33,13		
109			501416,86	1173566,27
	158° 30' 55"	7,73		
110			501409,67	1173569,1
	158° 29' 03"	20,12		
111			501390,95	1173576,48
	182° 13' 57"	39,02		
112			501351,96	1173574,96
	154° 04' 50"	21,83		
113			501332,33	1173584,5
	170° 57' 01"	15,07		
114			501317,45	1173586,87
	207° 59' 28"	21,56		
115			501298,41	1173576,75
	182° 21' 18"	71,55		
116			501226,92	1173573,81
	175° 30' 30"	46,86		
117			501180,2	1173577,48
	169° 33' 58"	25,79		
118			501154,84	1173582,15
	161° 33' 41"	49,07		
119			501108,29	1173597,67
	158° 34' 36"	48,4		
120			501063,23	1173615,35
	147° 12' 36"	49,62		
121			501021,52	1173642,22
	149° 07' 11"	118,99		
122			500919,4	1173703,29
	154° 48' 46"	87,04		
123			500840,64	1173740,33
	148° 17' 51"	53,34		
124			500795,26	1173768,36
	139° 47' 50"	31,03		
125			500771,56	1173788,39
	107° 16' 37"	31,45		
126			500762,22	1173818,42
	96° 30' 19"	38,31		
127			500757,88	1173856,48
	87° 08' 36"	19,66		

Название (номер) межевого знака	Дирекционные углы (град. мин. сек.)	Длина линии(м)	X координата	Y координата
128			500758,86	1173876,12
	77° 20' 32"	31,35		
129			500765,73	1173906,71
	113° 44' 07"	7,43		
130			500762,74	1173913,51
	84° 56' 37"	20,31		
131			500764,53	1173933,74
	98° 44' 26"	15,66		
132			500762,15	1173949,22
	74° 03' 45"	30,34		
133			500770,48	1173978,39
	109° 10' 44"	28,98		
134			500760,96	1174005,76
	79° 18' 07"	22,41		
135			500765,12	1174027,78
	105° 25' 04"	53,71		
136			500750,84	1174079,56
	117° 17' 10"	63,61		
137			500721,68	1174136,09
	36° 59' 55"	13,36		
138			500732,35	1174144,13
	138° 24' 56"	57,33		
139			500689,47	1174182,18
	141° 01' 40"	57,3		
140			500644,92	1174218,22
	127° 08' 32"	36,2		
141			500623,06	1174247,08
	112° 13' 23"	45,42		
142			500605,88	1174289,13
	106° 03' 23"	40,46		
143			500594,69	1174328,01
	94° 39' 05"	57,59		
144			500590,02	1174385,41
	89° 00' 01"	47,57		
145			500590,85	1174432,97
	64° 55' 31"	54,34		
146			500613,88	1174482,19
	73° 36' 29"	26,61		
147			500621,39	1174507,72
	89° 16' 14"	40,05		
148			500621,9	1174547,77
	90° 19' 08"	61,07		
149			500621,56	1174608,84
	64° 12' 46"	7,91		
150			500625	1174615,96
	74° 24' 07"	31,95		
151			500633,59	1174646,73
	78° 31' 02"	53,95		
152			500644,33	1174699,6
	88° 50' 27"	57,84		
153			500645,5	1174757,43
	83° 36' 10"	36,53		

Название (номер) межевого знака	Дирекционные углы (град. мин. сек.)	Длина линии(м)	X координата	Y координата
154			500649,57	1174793,73
	93° 04' 38"	53,65		
155			500646,69	1174847,3
	98° 17' 02"	38,45		
156			500641,15	1174885,35
	188° 57' 30"	520,75		
157			500126,75	1174804,26
	189° 14' 29"	420,69		
158			499711,52	1174736,7
	188° 13' 07"	505,42		
159			499211,29	1174664,45
	191° 08' 04"	568,99		
160			498653,01	1174554,57
	276° 29' 22"	12,3		
161			498654,4	1174542,35
	247° 38' 35"	2,68		
162			498653,38	1174539,87
	276° 40' 34"	394,74		
163			498699,27	1174147,81
	278° 03' 09"	161,05		
164			498721,83	1173988,35
	280° 07' 14"	626,63		
165			498831,94	1173371,47
	279° 57' 21"	414,78		
166			498903,65	1172962,94
	192° 47' 49"	302,22		
167			498608,94	1172896
	193° 19' 35"	281,13		
168			498335,38	1172831,2
	135° 43' 50"	263,45		
169			498146,73	1173015,1
	136° 28' 49"	341,88		
170			497898,82	1173250,52
	184° 21' 30"	450,31		
171			497449,81	1173216,3
	164° 07' 45"	61,29		
172			497390,86	1173233,06
	186° 21' 20"	1339,84		
173			496059,25	1173084,74
	185° 17' 47"	200,85		
174			495859,26	1173066,2
	182° 41' 08"	150,47		
175			495708,96	1173059,15
	241° 27' 32"	459,89		
176			495489,23	1172655,15
	240° 18' 17"	405,99		
177			495288,11	1172302,48
	275° 55' 37"	208,6		
178			495309,65	1172095
	277° 19' 02"	6,28		
179			495310,45	1172088,77
	144° 57' 53"	302,1		

Название (номер) межевого знака	Дирекционные углы (град. мин. сек.)	Длина линии(м)	X координата	Y координата
180			495063,09	1172262,2
	149° 42' 38"	143,13		
181			494939,5	1172334,39
	167° 55' 00"	236,99		
182			494707,76	1172384
	177° 58' 54"	415,42		
183			494292,6	1172398,63
	241° 13' 33"	26,8		
184			494279,7	1172375,14
	245° 03' 33"	220,73		
185			494186,62	1172174,99
	153° 10' 49"	44,28		
186			494147,1	1172194,97
	243° 02' 13"	269,14		
187			494025,07	1171955,09
	156° 54' 22"	312,95		
188			493737,2	1172077,84
	176° 17' 02"	248,56		
189			493489,16	1172093,95
	178° 57' 31"	389,6		
190			493099,62	1172101,03
	199° 33' 01"	239,16		
191			492874,25	1172021
	200° 18' 37"	183,69		
192			492701,98	1171957,24
	202° 23' 19"	757,15		
193			492001,9	1171668,85
	202° 13' 21"	237,54		
194			491782	1171579,01
	142° 19' 39"	174,31		
195			491644,03	1171685,54
	204° 40' 07"	249,59		
196			491417,22	1171581,37
	205° 01' 39"	262,02		
197			491179,8	1171470,52
	204° 10' 45"	337,31		
198			490872,08	1171332,36
	205° 11' 40"	243,06		
199			490652,14	1171228,89
	205° 10' 24"	71,63		
200			490587,31	1171198,42
	204° 35' 14"	50,28		
201			490541,59	1171177,5
	271° 12' 44"	88,87		
202			490543,47	1171088,65
	280° 12' 49"	50,02		
203			490552,34	1171039,42
	273° 28' 47"	65,57		
204			490556,32	1170973,97
	356° 59' 23"	62,65		
205			490618,88	1170970,68
	6° 38' 48"	78,88		

Название (номер) межевого знака	Дирекционные углы (град. мин. сек.)	Длина линии(м)	X координата	Y координата
206			490697,23	1170979,81
	54° 52' 13"	34,44		
207			490717,05	1171007,98
	344° 06' 11"	219,53		
208			490928,18	1170947,85
	263° 13' 30"	28,82		
209			490924,78	1170919,23
	352° 10' 31"	22,55		
210			490947,12	1170916,16
	263° 58' 04"	49,29		
211			490941,94	1170867,14
	334° 14' 23"	354,11		
212			491260,86	1170713,24
	354° 28' 45"	223,48		
213			491483,3	1170691,74
	347° 14' 51"	320,01		
214			491795,42	1170621,1
	341° 34' 00"	118,22		
215			491907,57	1170583,72
	352° 28' 07"	105,29		
216			492011,95	1170569,92
	3° 55' 17"	61,41		
217			492073,22	1170574,12
	3° 59' 06"	201,6		
218			492274,33	1170588,13
	2° 56' 00"	99,85		
219			492374,05	1170593,24
	4° 07' 38"	110,88		
220			492484,64	1170601,22
	25° 49' 59"	72,45		
221			492549,85	1170632,79
	6° 38' 09"	111,98		
222			492661,08	1170645,73
	64° 51' 01"	132,36		
223			492717,33	1170765,54
	74° 32' 16"	33,23		
224			492726,19	1170797,57
	70° 14' 32"	35,62		
225			492738,23	1170831,09
	68° 13' 51"	188,45		
226			492808,12	1171006,1
	346° 45' 35"	123,78		
227			492928,61	1170977,75
	258° 51' 08"	109,45		
228			492907,45	1170870,37
	286° 08' 54"	53,11		
229			492922,22	1170819,36
	233° 27' 38"	47,87		
230			492893,72	1170780,9
	239° 34' 00"	106,86		
231			492839,59	1170688,76
	325° 48' 47"	75,16		

Название (номер) межевого знака	Дирекционные углы (град. мин. сек.)	Длина линии(м)	X координата	Y координата
232			492901,76	1170646,53
	241° 16' 47"	4,99		
233			492899,36	1170642,15
	241° 20' 54"	252,27		
234			492778,4	1170420,77
	241° 20' 59"	24,09		
235			492766,85	1170399,63
	358° 56' 46"	113,1		
236			492879,93	1170397,55
	273° 13' 19"	91,45		
237			492885,07	1170306,24
	261° 50' 06"	6,97		
238			492884,08	1170299,34
	181° 30' 44"	153,46		
239			492730,67	1170295,29
	181° 24' 20"	11,82		
240			492718,85	1170295
	251° 23' 41"	27,64		
241			492710,03	1170268,8
	260° 57' 06"	18,89		
242			492707,06	1170250,15
	251° 36' 41"	15,6		
243			492702,14	1170235,35
	232° 55' 56"	7,53		
244			492697,6	1170229,34
	218° 20' 23"	14,81		
245			492685,98	1170220,15
	202° 28' 39"	73,34		
246			492618,21	1170192,11
	208° 44' 59"	50,21		
247			492574,19	1170167,96
	225° 00' 00"	23,05		
248			492557,89	1170151,66
	266° 30' 32"	86,87		
249			492552,6	1170064,95
	169° 39' 57"	235,74		
250			492320,68	1170107,24
	169° 26' 58"	124,9		
251			492197,89	1170130,11
	167° 34' 33"	396,47		
252			491810,7	1170215,41
	292° 24' 22"	324,84		
253			491934,52	1169915,09
	289° 23' 43"	133,76		
254			491978,94	1169788,92
	278° 57' 16"	131,32		
255			491999,38	1169659,2
	271° 23' 36"	80,6		
256			492001,34	1169578,62
	257° 38' 46"	84,51		
257			491983,26	1169496,07
	244° 09' 47"	193,91		

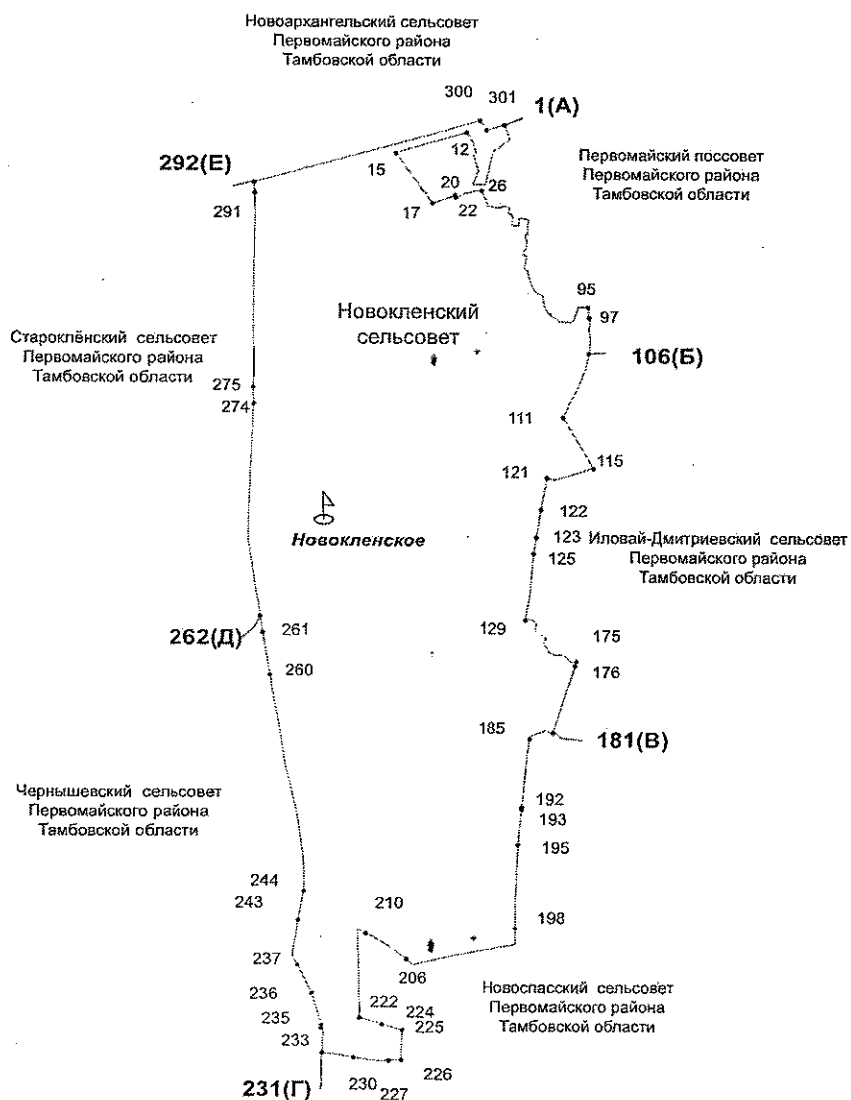
Название (номер) межевого знака	Дирекционные углы (град. мин. сек.)	Длина линии(м)	X координата	Y координата
258			491898,75	1169321,54
	133° 44' 00"	66,54		
259			491852,75	1169369,62
	132° 58' 09"	1		
260			491852,07	1169370,35
	134° 03' 40"	222,24		
261			491697,52	1169530,05
	226° 23' 59"	45,74		
262			491665,98	1169496,93
	130° 41' 46"	33,45		
263			491644,17	1169522,29
	130° 34' 31"	28,78		
264			491625,45	1169544,15
	219° 44' 15"	7,56		
265			491619,64	1169539,32
	217° 56' 44"	42,09		
266			491586,45	1169513,44
	132° 28' 43"	172,63		
267			491469,87	1169640,76
	96° 35' 40"	168,14		
268			491450,56	1169807,79
	167° 08' 54"	21,94		
269			491429,17	1169812,67
	165° 47' 31"	11,33		
270			491418,19	1169815,45
	141° 39' 03"	39,75		
271			491387,02	1169840,11
	244° 02' 10"	183,3		
272			491306,77	1169675,31
	247° 22' 27"	51,1		
273			491287,11	1169628,14
	263° 47' 51"	181,87		
274			491267,46	1169447,33
	249° 12' 04"	286,35		
275			491165,78	1169179,64
	249° 11' 41"	26,92		
276			491156,22	1169154,48
	254° 38' 35"	304,65		
277			491075,54	1168860,71
	322° 30' 55"	181,92		
278			491219,9	1168750
	254° 14' 23"	617,97		
279			491052,05	1168155,26
	254° 06' 46"	774,81		
280			490839,95	1167410,05
	264° 27' 01"	9,93		
281			490838,99	1167400,17
	255° 00' 18"	694,26		
282			490659,36	1166729,55
	253° 48' 09"	503,42		
283			490518,93	1166246,11
	254° 46' 34"	529,42		

Название (номер) межевого знака	Дирекционные углы (град. мин. сек.)	Длина линии(м)	X координата	Y координата
284			490379,91	1165735,27
	254° 54' 08"	548,63		
285			490237,01	1165205,58
	253° 23' 03"	6,57		
286			490235,13	1165199,28
	254° 59' 28"	316,76		
287			490153,1	1164893,33
	254° 13' 44"	499,38		
288			490017,37	1164412,75
	253° 22' 30"	135,06		
289			489978,73	1164283,34
	253° 32' 04"	365,61		
290			489875,1	1163932,72
	254° 38' 07"	326,8		
291			489788,51	1163617,6
	255° 55' 31"	172,99		
292			489746,44	1163449,8
	255° 28' 39"	507,22		
293			489619,25	1162958,79
	253° 09' 40"	117,61		
294			489585,18	1162846,22
	40° 03' 14"	125,81		
295			489681,48	1162927,18
	24° 53' 54"	78,88		
296			489753,03	1162960,39
	12° 50' 20"	108,64		
297			489858,95	1162984,53
	12° 55' 16"	124,24		
298			489980,04	1163012,31
	8° 42' 56"	91,33		
299			490070,32	1163026,15
	3° 10' 16"	207,53		
300			490277,53	1163037,63
	4° 06' 51"	214,51		
301			490491,49	1163053,02
	4° 22' 31"	489,85		
302			490979,91	1163090,39
	4° 19' 35"	425,12		
303			491403,82	1163122,46
	3° 30' 48"	357,2		
304			491760,35	1163144,35
	7° 23' 55"	57,39		
305			491817,26	1163151,74
	25° 50' 46"	19,96		
306			491835,22	1163160,44
	0° 50' 09"	42,5		
307			491877,72	1163161,06
	64° 57' 22"	373,84		
308			492035,97	1163499,75
	64° 38' 37"	260,57		
309			492147,56	1163735,22
	64° 22' 51"	737,44		

Название (номер) межевого знака	Дирекционные углы (град. мин. сек.)	Длина линии(м)	X координата	Y координата
310			492466,42	1164400,16
	65° 15' 04"	1101,73		
311			492927,65	1165400,7
	10° 16' 31"	77,65		
312			493004,05	1165414,55
	8° 19' 52"	398,08		
313			493397,93	1165472,23
	8° 46' 21"	305,75		
314			493700,1	1165518,86
	9° 23' 03"	233,55		
315			493930,52	1165556,94
	356° 53' 11"	425,86		
316			494355,75	1165533,81
	356° 28' 50"	646,41		
317			495000,94	1165494,13
	356° 07' 09"	278,81		
318			495279,11	1165475,26
	357° 23' 36"	549,51		
319			495828,05	1165450,27
	357° 05' 21"	398,96		
320			496226,5	1165430,01
	356° 20' 32"	34,64		
321			496261,07	1165427,8
	356° 31' 07"	105,39		
322			496366,27	1165421,4
	356° 21' 49"	32,8		
323			496399	1165419,32
	356° 18' 40"	35,28		
324			496434,21	1165417,05
	356° 17' 03"	98,6		
325			496532,6	1165410,66
	356° 10' 07"	124,66		
326			496656,98	1165402,33
	357° 11' 39"	461,07		
1			497117,5	1165379,76

Приложение 6
к Закону Тамбовской области «Об установлении границ
муниципальных образований Первомайского района
Тамбовской области и определении места нахождения
их представительных органов и о признании
утратившими силу отдельных положений некоторых
законодательных актов Тамбовской области»

**Схема границ
муниципального образования-
Новоклёнский сельсовет Первомайского района
Тамбовской области**



**Описание границ
муниципального образования - Новоклёнский сельсовет
Первомайского района Тамбовской области**

I. Участок границы с муниципальным образованием — Первомайский поссовет Первомайского района Тамбовской области (от А до Б)

Граница с муниципальным образованием — Первомайский поссовет проходит:

- от т.1(А) до т.12 по границе н.п. Первомайский;
- от т.12 до т.15 по южной стороне полосы отвода железной дороги;
- от т.15 до т.17 по северо-восточной стороне автодороги;
- от т.17 до т.20 по северной стороне автодороги;
- от т.20 до т.22 пересекая автодорогу;
- от т.22 до т.26 по южной стороне автодороги;
- от т.26 до т.95 по границе н.п. Первомайский;
- от т.95 до т.97 по западной стороне автодороги;
- от т.97 до т.106(Б) по западной стороне полевой дороги.

II. Участок границы с муниципальным образованием — Иловай-Дмитриевский сельсовет Первомайского района Тамбовской области (от Б до В)

Граница с муниципальным образованием — Иловай-Дмитриевский сельсовет проходит:

- от т.106(Б) до т.111 по меже;
- от т.111 до т.115 по северо-восточной стороне автодороги;
- от т.115 до т.121 по южной стороне лесополосы, пересекая автодорогу;
- от т.121 до т.122 по меже;
- от т.122 до т.123 по юго-восточной стороне лесополосы;
- от т.123 до т.125 по меже;
- от т.125 до т.129 по западной стороне автодороги;
- от т.129 до т.175 по середине р. Сухой Иловай;
- от т.175 до т.176 по болоту;
- от т.176 до т.181(В) по юго-восточной стороне лесополосы.

III. Участок границы с муниципальным образованием — Новоспасский сельсовет Первомайского района Тамбовской области (от В до Г)

Граница с муниципальным образованием — Новоспасский сельсовет проходит:

- от т.181(Г) до т.185 по границе сенокосного участка;
- от т.185 до т.192 по восточной стороне лесополосы;
- от т.192 до т.193 пересекая автодорогу;
- от т.193 до т.195 по восточной стороне лесополосы;
- от т.195 до т.198 по восточной стороне полевой дороги;
- от т.198 до т.206 по сенокосному участку;
- от т.206 до т.210 по юго-западной стороне лесополосы;

- от т.210 до т.222 по сенокосному участку;
- от т.222 до т.224 по меже;
- от т.224 до т.225 по болоту;
- от т.225 до т.226 по сенокосному участку;
- от т.226 до т.227 пересекая автодорогу;
- от т.227 до т.230 по границе лесного участка;
- от т.230 до т.231(Г) по южной стороне лесополосы.

IV. Участок границы с муниципальным образованием — Чернышевский сельсовет Первомайского района Тамбовской области (от Г до Д)

Граница с муниципальным образованием — Чернышевский сельсовет проходит:

- от т.231(Г) до т.233 по меже;
- от т.233 до т.235 пересекая автодорогу;
- от т.235 до т.236 по юго-западной стороне полевой дороги;
- от т.236 до т.237 по пастбищному участку;
- от т.237 до т.243 по границе приусадебных земель н.п. Моховое;
- от т.243 до т.244 по восточной стороне лесополосы;
- от т.244 до т.260 по западной стороне полевой дороги;
- от т.260 до т.261 по восточной стороне лесополосы;
- от т.261 до т.262(Д) пересекая автодорогу.

V. Участок границы с муниципальным образованием — Староклёнский сельсовет Первомайского района Тамбовской области (от Д до Е)

Граница с муниципальным образованием — Староклёнский сельсовет проходит:

- от т.262(Д) до т.274 по западной стороне полевой дороги;
- от т.274 до т.275 пересекая автодорогу;
- от т.275 до т.291 по западной стороне полевой дороги;
- от т.291 до т.292(Е) пересекая железную дорогу.

VI. Участок границы с муниципальным образованием — Новоархангельский сельсовет Первомайского района Тамбовской области (от Е до А)

Граница с муниципальным образованием — Новоархангельский сельсовет проходит:

- от т.292(Е) до т.300 по северной стороне полосы отвода железной дороги;
- от т.300 до т.301 пересекая железную дорогу;
- от т.301 до т.1(А) по южной стороне полосы отвода железной дороги.

**Каталог координат
характерных точек границ муниципального образования -
Новоклёнский сельсовет Первомайского района Тамбовской области**

Название (номер) межевого знака	Дирекционные углы (град. мин. сек.)	Длина линии(м)	X координата	Y координата
1			491156,22	1169154,48
	154° 23' 34"	37,18		
2			491122,69	1169170,55
	161° 21' 26"	217,91		
3			490916,21	1169240,21
	234° 27' 42"	315,6		
4			490732,77	1168983,4
	195° 11' 08"	380,15		
5			490365,89	1168883,82
	191° 06' 57"	162,19		
6			490206,74	1168852,55
	270° 22' 48"	209,65		
7			490208,13	1168642,9
	22° 58' 18"	230,55		
8			490420,4	1168732,88
	341° 05' 56"	272,93		
9			490678,61	1168644,47
	60° 29' 10"	53,2		
10			490704,82	1168690,77
	342° 56' 35"	160,81		
11			490858,56	1168643,6
	332° 04' 21"	198,8		
12			491034,21	1168550,49
	253° 46' 17"	494,68		
13			490895,96	1168075,52
	253° 53' 22"	503,76		
14			490756,17	1167591,54
	253° 11' 06"	172,05		
15			490706,4	1167426,85
	146° 25' 53"	26,19		
16			490684,58	1167441,33
	143° 35' 29"	954,49		
17			489916,4	1168007,86
	73° 08' 06"	156,87		
18			489961,91	1168157,98
	71° 33' 28"	126,54		

Название (номер) межевого знака	Дирекционные углы (град. мин. сек.)	Длина линии(м)	X координата	Y координата
19			490001,94	1168278,02
	66° 03' 42"	93,58		
20			490039,91	1168363,55
	149° 28' 13"	28,07		
21			490015,73	1168377,81
	152° 41' 13"	17,13		
22			490000,51	1168385,67
	66° 02' 11"	98,93		
23			490040,69	1168476,07
	68° 30' 42"	65,95		
24			490064,85	1168537,44
	75° 15' 55"	117,4		
25			490094,71	1168650,98
	82° 49' 48"	134,6		
26			490111,51	1168784,53
	156° 48' 30"	208,93		
27			489919,46	1168866,81
	156° 08' 58"	57,13		
28			489867,21	1168889,91
	99° 51' 49"	45,3		
29			489859,45	1168934,54
	94° 49' 56"	54,13		
30			489854,89	1168988,48
	97° 25' 34"	28,32		
31			489851,23	1169016,56
	107° 08' 18"	18,87		
32			489845,67	1169034,59
	95° 35' 47"	65,93		
33			489839,24	1169100,21
	354° 06' 04"	27,24		
34			489866,34	1169097,41
	91° 35' 53"	55,58		
35			489864,79	1169152,97
	91° 42' 32"	34,88		
36			489863,75	1169187,83
	137° 57' 43"	14,23		
37			489853,18	1169197,36
	98° 57' 48"	6,42		
38			489852,18	1169203,7

Название (номер) межевого знака	Дирекционные углы (град. мин. сек.)	Длина линии(м)	X координата	Y координата
	99° 00' 43"	37,03		
39			489846,38	1169240,27
	184° 23' 42"	24,01		
40			489822,44	1169238,43
	185° 49' 11"	78,9		
41			489743,95	1169230,43
	95° 54' 15"	50,94		
42			489738,71	1169281,1
	182° 12' 20"	38,2		
43			489700,54	1169279,63
	97° 27' 38"	5,93		
44			489699,77	1169285,51
	185° 06' 17"	4,05		
45			489695,74	1169285,15
	91° 56' 23"	11,82		
46			489695,34	1169296,96
	186° 04' 39"	135,07		
47			489561,03	1169282,66
	95° 46' 01"	14,13		
48			489559,61	1169296,72
	95° 29' 46"	45,73		
49			489555,23	1169342,24
	69° 07' 55"	5,59		
50			489557,22	1169347,46
	95° 08' 35"	26,22		
51			489554,87	1169373,57
	96° 46' 13"	11,62		
52			489553,5	1169385,11
	7° 22' 26"	33,97		
53			489587,19	1169389,47
	7° 07' 30"	5		
54			489592,15	1169390,09
	7° 24' 09"	26,39		
55			489618,32	1169393,49
	6° 19' 38"	4,9		
56			489623,19	1169394,03
	0° 06' 48"	5,05		
57			489628,24	1169394,04
	7° 21' 09"	6,88		

Название (номер) межевого знака	Дирекционные углы (град. мин. сек.)	Длина линии(м)	X координата	Y координата
58			489635,06	1169394,92
	8° 53' 31"	7,76		
59			489642,73	1169396,12
	4° 10' 51"	33,88		
60			489676,52	1169398,59
	96° 44' 32"	145,91		
61			489659,39	1169543,49
	183° 33' 16"	238,72		
62			489421,13	1169528,69
	273° 54' 10"	27,03		
63			489422,97	1169501,72
	182° 11' 13"	74,68		
64			489348,34	1169498,87
	91° 38' 14"	26,6		
65			489347,58	1169525,46
	184° 29' 46"	174,51		
66			489173,61	1169511,78
	271° 54' 48"	45,23		
67			489175,12	1169466,58
	180° 45' 27"	86,23		
68			489088,9	1169465,44
	94° 30' 58"	43,43		
69			489085,48	1169508,74
	183° 56' 39"	220,83		
70			488865,17	1169493,55
	120° 55' 07"	15,26		
71			488857,33	1169506,64
	95° 31' 22"	23,69		
72			488855,05	1169530,22
	165° 06' 24"	178,2		
73			488682,84	1169576,02
	153° 53' 10"	1,14		
74			488681,82	1169576,52
	159° 28' 10"	5,28		
75			488676,88	1169578,37
	156° 27' 30"	148,72		
76			488540,54	1169637,77
	125° 55' 45"	51,04		
77			488510,59	1169679,1

Название (номер) межевого знака	Дирекционные углы (град. мин. сек.)	Длина линии(м)	X координата	Y координата
	97° 10' 54"	18,8		
78			488508,24	1169697,75
	176° 01' 59"	14,45		
79			488493,82	1169698,75
	116° 00' 47"	18,1		
80			488485,88	1169715,02
	103° 28' 44"	47,62		
81			488474,78	1169761,33
	138° 21' 34"	6,76		
82			488469,73	1169765,82
	168° 41' 09"	103,88		
83			488367,87	1169786,2
	171° 13' 43"	75,81		
84			488292,95	1169797,76
	147° 33' 19"	100,06		
85			488208,51	1169851,44
	129° 52' 16"	143,25		
86			488116,68	1169961,38
	131° 41' 32"	100,73		
87			488049,68	1170036,6
	92° 32' 59"	195,33		
88			488040,99	1170231,74
	82° 49' 10"	10,24		
89			488042,27	1170241,9
	39° 22' 19"	18,1		
90			488056,26	1170253,38
	27° 57' 03"	76,55		
91			488123,88	1170289,26
	22° 20' 51"	79,11		
92			488197,05	1170319,34
	20° 33' 13"	86,47		
93			488278,02	1170349,7
	94° 33' 02"	44,24		
94			488274,51	1170393,8
	90° 19' 17"	101,6		
95			488273,94	1170495,4
	170° 14' 26"	17,76		
96			488256,44	1170498,41
	173° 23' 11"	139,96		

Название (номер) межевого знака	Дирекционные углы (град. мин. сек.)	Длина линии(м)	X координата	Y координата
97			488117,41	1170514,53
	164° 58' 21"	20,75		
98			488097,37	1170519,91
	176° 55' 15"	81,36		
99			488016,13	1170524,28
	186° 48' 41"	58,94		
100			487957,61	1170517,29
	179° 09' 49"	60,29		
101			487897,33	1170518,17
	169° 59' 39"	60,32		
102			487837,93	1170528,65
	161° 54' 04"	39,37		
103			487800,51	1170540,88
	181° 58' 03"	63,5		
104			487737,05	1170538,7
	183° 08' 28"	111,14		
105			487626,08	1170532,61
	190° 30' 24"	71,62		
106			487555,66	1170519,55
	191° 04' 22"	249,2		
107			487311,1	1170471,69
	204° 05' 17"	362,79		
108			486979,9	1170323,62
	208° 53' 25"	175,81		
109			486825,97	1170238,68
	205° 46' 47"	302,84		
110			486553,27	1170106,97
	148° 12' 32"	8,79		
111			486545,8	1170111,6
	148° 24' 44"	397,61		
112			486207,1	1170319,87
	148° 50' 57"	398,27		
113			485866,26	1170525,89
	149° 09' 15"	97,54		
114			485782,52	1170575,9
	148° 35' 04"	35,22		
115			485752,46	1170594,26
	258° 51' 02"	33,61		
116			485745,96	1170561,28

Название (номер) межевого знака	Дирекционные углы (град. мин. сек.)	Длина линии(м)	X координата	Y координата
	257° 26' 05"	11,91		
117			485743,37	1170549,66
	227° 19' 35"	9,06		
118			485737,23	1170543
	253° 28' 50"	592,28		
119			485568,82	1169975,17
	284° 50' 07"	104,71		
120			485595,63	1169873,95
	284° 17' 25"	21,88		
121			485601,03	1169852,75
	189° 38' 36"	504,13		
122			485104,02	1169768,3
	189° 02' 40"	438,3		
123			484671,17	1169699,4
	191° 53' 00"	186,19		
124			484488,97	1169661,06
	187° 30' 48"	76,86		
125			484412,77	1169651,01
	186° 27' 20"	194,88		
126			484219,13	1169629,1
	183° 38' 29"	429,07		
127			483790,93	1169601,85
	190° 13' 39"	344,39		
128			483452,01	1169540,7
	188° 44' 37"	68,94		
129			483383,87	1169530,22
	81° 00' 23"	41,39		
130			483390,34	1169571,1
	84° 32' 18"	32,99		
131			483393,48	1169603,94
	102° 19' 07"	42,56		
132			483384,4	1169645,52
	121° 13' 34"	26,97		
133			483370,42	1169668,58
	139° 47' 30"	38,43		
134			483341,07	1169693,39
	148° 23' 46"	21,33		
135			483322,9	1169704,57
	175° 43' 02"	37,49		

Название (номер) межевого знака	Дирекционные углы (град. мин. сек.)	Длина линии(м)	X координата	Y координата
136			483285,51	1169707,37
	199° 22' 26"	27,4		
137			483259,66	1169698,28
	182° 38' 23"	37,78		
138			483221,92	1169696,54
	143° 37' 55"	47,73		
139			483183,49	1169724,84
	132° 50' 08"	26,21		
140			483165,67	1169744,06
	119° 09' 52"	34,41		
141			483148,9	1169774,11
	105° 01' 13"	44,49		
142			483137,37	1169817,08
	121° 30' 04"	25,42		
143			483124,09	1169838,75
	147° 08' 45"	19,96		
144			483107,32	1169849,58
	168° 07' 17"	20,36		
145			483087,4	1169853,77
	185° 01' 14"	20		
146			483067,48	1169852,02
	216° 31' 41"	23,47		
147			483048,62	1169838,05
	207° 45' 37"	15,01		
148			483035,34	1169831,06
	183° 22' 20"	17,85		
149			483017,52	1169830,01
	164° 31' 08"	23,56		
150			482994,81	1169836,3
	142° 33' 38"	28,16		
151			482972,45	1169853,42
	153° 26' 31"	35,94		
152			482940,3	1169869,49
	163° 12' 15"	19,35		
153			482921,78	1169875,08
	147° 59' 07"	26,37		
154			482899,42	1169889,06
	144° 13' 33"	29,29		
155			482875,66	1169906,18

Название (номер) межевого знака	Дирекционные углы (град. мин. сек.)	Длина линии(м)	X координата	Y координата
	136° 54' 55"	22		
156			482859,59	1169921,21
	111° 15' 55"	20,24		
157			482852,25	1169940,07
	107° 33' 55"	28,96		
158			482843,51	1169967,68
	110° 12' 41"	21,22		
159			482836,18	1169987,59
	89° 24' 30"	33,9		
160			482836,53	1170021,49
	90° 37' 42"	95,74		
161			482835,48	1170117,22
	126° 10' 11"	40,26		
162			482811,72	1170149,72
	108° 50' 00"	31,38		
163			482801,59	1170179,42
	136° 26' 10"	29,91		
164			482779,92	1170200,03
	136° 38' 21"	17,3		
165			482767,34	1170211,91
	164° 39' 19"	18,48		
166			482749,52	1170216,8
	129° 10' 11"	29,31		
167			482731,01	1170239,52
	116° 19' 17"	34,69		
168			482715,63	1170270,61
	98° 49' 02"	15,92		
169			482713,19	1170286,34
	67° 23' 23"	9,08		
170			482716,68	1170294,72
	49° 58' 33"	11,41		
171			482724,02	1170303,46
	90° 00' 00"	5,94		
172			482724,02	1170309,4
	130° 28' 55"	15,62		
173			482713,88	1170321,28
	76° 58' 40"	9,32		
174			482715,98	1170330,36
	50° 04' 15"	19,6		

Название (номер) межевого знака	Дирекционные углы (град. мин. сек.)	Длина линии(м)	X координата	Y координата
175			482728,56	1170345,39
	197° 01' 46"	81,1		
176			482651,02	1170321,64
	197° 50' 57"	224,56 ^а		
177			482437,27	1170252,81
	198° 59' 48"	177,69		
178			482269,26	1170194,97
	199° 09' 00"	266,31		
179			482017,69	1170107,61
	195° 03' 52"	94,07 ^а		
180			481926,85	1170083,16
	199° 07' 10"	328,2		
181			481616,75	1169975,66
	201° 08' 55"	57,71		
182			481562,93	1169954,84
	319° 12' 44"	123,32 ^а		
183			481656,3	1169874,28
	248° 21' 27"	279,19		
184			481553,33	1169614,77
	187° 02' 41"	44,27		
185			481509,39	1169609,34
	187° 19' 40"	170,06		
186			481340,72	1169587,65
	185° 40' 22"	521,42		
187			480821,85	1169536,11
	186° 14' 22"	341,45		
188			480482,42	1169499
	282° 39' 17"	20,22		
189			480486,85	1169479,27
	185° 35' 31"	30,27		
190			480456,72	1169476,32
	103° 30' 45"	19,9		
191			480452,07	1169495,67
	186° 56' 57"	22,65		
192			480429,59	1169492,93
	186° 09' 52"	26,63		
193			480403,11	1169490,07
	185° 59' 15"	77,84		
194			480325,69	1169481,95

Название (номер) межевого знака	Дирекционные углы (град. мин. сек.)	Длина линии(м)	X координата	Y координата
	186° 09' 32"	488,5		
195			479840,01	1169429,54
	182° 10' 04"	946,69		
196			478894	1169393,73
	185° 45' 43"	25,6		
197			478868,53	1169391,16
	179° 30' 21"	335,03		
198			478533,51	1169394,05
	181° 21' 49"	134,47		
199			478399,08	1169390,85
	178° 19' 17"	118,12		
200			478281,01	1169394,31
	259° 51' 41"	548,26		
201			478184,5	1168854,61
	259° 46' 42"	450,13		
202			478104,62	1168411,62
	256° 21' 13"	134,06		
203			478072,99	1168281,34
	257° 42' 51"	316,47		
204			478005,65	1167972,12
	257° 04' 10"	214,15		
205			477957,73	1167763,4
	308° 26' 44"	142,48		
206			478046,32	1167651,81
	305° 49' 08"	321,43		
207			478234,43	1167391,17
	302° 20' 13"	187,44		
208			478334,69	1167232,8
	302° 01' 27"	129,56		
209			478403,39	1167122,96
	295° 40' 22"	122,34		
210			478456,39	1167012,7
	295° 11' 09"	141,58		
211			478516,64	1166884,58
	177° 46' 05"	162,54		
212			478354,22	1166890,91
	178° 14' 04"	88,6		
213			478265,66	1166893,64
	178° 14' 35"	39,79		

Название (номер) межевого знака	Дирекционные углы (град. мин. сек.)	Длина линии(м)	X координата	Y координата
214			478225,89	1166894,86
	178° 28' 33"	107,9		
215			478118,03	1166897,73
	178° 00' 57"	201,89		
216			477916,26	1166904,72
	178° 38' 13"	159,33		
217			477756,98	1166908,51
	177° 47' 35"	115,56		
218			477641,51	1166912,96
	178° 36' 10"	104,17		
219			477537,37	1166915,5
	179° 14' 32"	189,78		
220			477347,61	1166918,01
	178° 48' 22"	140,63		
221			477207,01	1166920,94
	180° 00' 25"	82,73		
222			477124,28	1166920,93
	106° 23' 39"	272,63		
223			477047,33	1167182,48
	106° 39' 47"	100,23		
224			477018,59	1167278,5
	106° 22' 27"	324,15		
225			476927,21	1167589,5
	180° 54' 48"	464,82		
226			476462,45	1167582,09
	266° 22' 05"	196,86		
227			476449,98	1167385,63
	266° 38' 03"	105,6		
228			476443,78	1167280,21
	267° 56' 30"	72,95		
229			476441,16	1167207,31
	278° 33' 26"	381,6		
230			476497,94	1166829,96
	278° 45' 41"	504,67		
231			476574,81	1166331,18
	2° 49' 33"	318,87		
232			476893,29	1166346,9
	341° 47' 28"	72,16		
233			476961,84	1166324,35

Название (номер) межевого знака	Дирекционные углы (град. мин. сек.)	Длина линии(м)	X координата	Y координата
	341° 10' 11"	30,24		
234			476990,46	1166314,59
	32° 01' 26"	19,74		
235			477007,2	1166325,06
	342° 42' 59"	527,63		
236			477511,01	1166168,3
	332° 34' 55"	498,65		
237			477953,65	1165938,68
	329° 51' 03"	102,3		
238			478042,11	1165887,3
	329° 44' 44"	40,87		
239			478077,41	1165866,71
	0° 13' 04"	118,43		
240			478195,84	1165867,16
	11° 45' 25"	135,21		
241			478328,21	1165894,71
	8° 59' 37"	190,37		
242			478516,24	1165924,47
	8° 03' 21"	141,65		
243			478656,49	1165944,32
	10° 52' 56"	468,72		
244			479116,78	1166032,81
	358° 47' 11"	526,47		
245			479643,13	1166021,66
	355° 10' 35"	70,52		
246			479713,4	1166015,73
	351° 42' 29"	547,51		
247			480255,19	1165936,77
	351° 53' 25"	123,06		
248			480377,02	1165919,41
	345° 38' 52"	163,99		
249			480535,89	1165878,76
	346° 34' 35"	176,91		
250			480707,97	1165837,69
	345° 29' 04"	36,83		
251			480743,62	1165828,46
	342° 09' 04"	53,8		
252			480794,83	1165811,97
	345° 51' 22"	188,7		

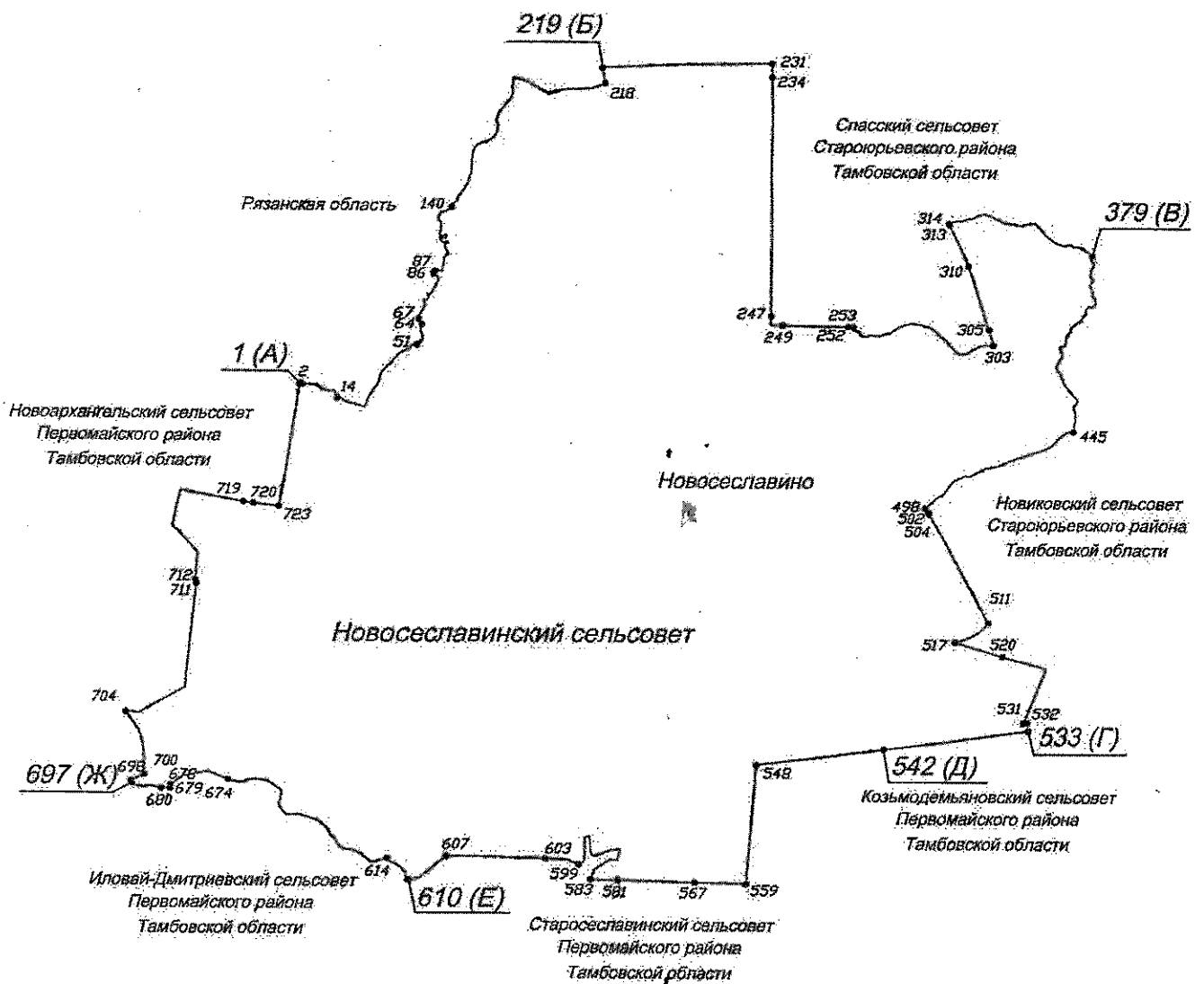
Название (номер) межевого знака	Дирекционные углы (град. мин. сек.)	Длина линии(м)	X координата	Y координата
253			480977,81	1165765,86
	343° 08' 13"	120,34		
254			481092,98	1165730,95
	352° 14' 59"	203,03		
255			481294,16	1165703,57
	350° 16' 46"	389,59		
256			481678,16	1165637,79
	349° 46' 25"	414,73		
257			482086,3	1165564,16
	349° 07' 28"	245,29		
258			482327,18	1165517,88
	4° 27' 09"	2,45		
259			482329,62	1165518,07
	350° 15' 16"	174,86		
260			482501,96	1165488,47
	350° 19' 53"	689,91		
261			483182,07	1165372,6
	350° 52' 37"	256,31		
262			483435,14	1165331,96
	350° 52' 17"	58,43		
263			483492,83	1165322,69
	350° 32' 48"	190,93		
264			483681,17	1165291,33
	349° 54' 02"	81,32		
265			483761,23	1165277,07
	350° 40' 31"	296,55		
266			484053,86	1165229,02
	350° 50' 07"	553,89		
267			484600,68	1165140,8
	359° 00' 32"	64,18		
268			484664,85	1165139,69
	2° 06' 38"	45,89		
269			484710,71	1165141,38
	359° 50' 22"	207,06		
270			484917,77	1165140,8
	2° 00' 00"	400,31		
271			485317,84	1165154,77
	1° 26' 38"	554,86		
272			485872,52	1165168,75

Название (номер) межевого знака	Дирекционные углы (град. мин. сек.)	Длина линии(м)	X координата	Y координата
	3° 29' 32"	444,58		
273			486316,27	1165195,83
	2° 49' 44"	442,54		
274			486758,27	1165217,67
	357° 35' 47"	254,9		
275			487012,95	1165206,98
	1° 12' 17"	54,7		
276			487067,64	1165208,13
	1° 11' 49"	109,15		
277			487176,77	1165210,41
	1° 11' 37"	54,72		
278			487231,48	1165211,55
	1° 11' 37"	54,73		
279			487286,2	1165212,69
	1° 11' 50"	169,43		
280			487455,59	1165216,23
	1° 15' 20"	56,59		
281			487512,17	1165217,47
	357° 58' 01"	406,49		
282			487918,4	1165203,05
	0° 09' 58"	644,9		
283			488563,3	1165204,92
	0° 19' 37"	434,74		
284			488998,03	1165207,4
	2° 14' 51"	88,99		
285			489086,95	1165210,89
	1° 22' 08"	79,53		
286			489166,46	1165212,79
	0° 08' 59"	149,14		
287			489315,6	1165213,18
	359° 39' 36"	153,29		
288			489468,89	1165212,27
	3° 41' 09"	172,82		
289			489641,35	1165223,38
	358° 17' 57"	272,23		
290			489913,46	1165215,3
	358° 18' 01"	148,34		
291			490061,73	1165210,9
	356° 09' 58"	173,79		

Название (номер) межевого знака	Дирекционные углы (град. мин. сек.)	Длина линии(м)	X координата	Y координата
292			490235,13	1165199,28
	73° 23' 03"	6,57 [#]		
293			490237,01	1165205,58
	74° 54' 08"	548,63		
294			490379,91	1165735,27
	74° 46' 34"	529,42		
295			490518,93	1166246,11
	73° 48' 09"	503,42		
296			490659,36	1166729,55
	75° 00' 18"	694,26		
297			490838,99	1167400,17
	84° 27' 01"	9,93		
298			490839,95	1167410,05
	74° 06' 46"	774,81 [#]		
299			491052,05	1168155,26
	74° 14' 23"	617,97		
300			491219,9	1168750
	142° 30' 55"	181,92		
301			491075,54	1168860,71
	74° 38' 35"	304,65		
1			491156,22	1169154,48

Приложение 7
к Закону Тамбовской области «Об установлении границ
муниципальных образований Первомайского района
Тамбовской области и определении места нахождения
их представительных органов и о признании
утратившими силу отдельных положений некоторых
законодательных актов Тамбовской области»

**Схема границ
муниципального образования - Новосеславинский сельсовет
Первомайского района Тамбовской области**



**Описание границ муниципального образования -
Новославинский сельсовет
Первомайского района Тамбовской области**

I. Участок границы с муниципальным образованием – Рязанская область (от А до Б)

Граница с муниципальным образованием - Рязанская область проходит:

- от т.1(А) до т.2 по краю пруда;
- от т.2 до т.14 по ручью;
- от т.14 до т.51 по краю пруда;
- от т.51 до т.64 по участку, занятому древесно-кустарниковой растительностью;
- от т.64 до т.67 по юго-западной стороне полевой дороги;
- от т.67 до т.86 по краю пастбищного участка;
- от т.86 до т.87 по плотине;
- от т.87 до т.140 по болоту;
- от т.140 до т.218 по ручью;
- от т.218 до т.219(Б) по западной стороне лесополосы.

II. Участок границы с муниципальным образованием Спасский сельсовет Староюрьевского района Тамбовской области (от Б до В)

Граница с муниципальным образованием - Спасский сельсовет

Староюрьевского района Тамбовской области проходит:

- от т.219(Б) до т.231 по южной стороне лесополосы;
- от т.231 до т.234 по восточной стороне полевой дороги;
- от т.234 до т.247 по восточной стороне лесополосы;
- от т.247 до т.249 по меже;
- от т.249 до т.252 по южной стороне лесополосы;
- от т.252 до т.253 по пастбищному участку;
- от т.253 до т.303 по ручью;
- от т.303 до т.305 по пастбищному участку;
- от т.305 до т.310 по восточной стороне лесополосы;
- от т.310 до т.313 по меже;
- от т.313 до т.314 по пастбищному участку;
- от т.314 до т.379(В) по ручью.

III. Участок границы с муниципальным образованием – Новиковский сельсовет Староюрьевского района Тамбовской области (от В до Г)

Граница с муниципальным образованием – Новиковский сельсовет Староюрьевского района Тамбовской области проходит:

- от т.379(В) до т.445 по середине р. Вишневка;
- от т.445 до т.498 по ручью;
- от т.498 до т.502 по пастбищному участку;
- от т.502 до т.504 пересекая автодорогу;

- от т.504 до т.511 по юго-западной стороне полевой дороги;
- от т.511 до т.517 по ручью;
- от т.517 до т.520 по краю пастбищного участка;
- от т.520 до т.531 по меже;
- от т.531 до т.532 по северной стороне полосы отвода железной дороги;
- от т.532 до т.533(Г) пересекая железную дорогу.

IV. Участок границы с муниципальным образованием - Козьмодемьяновский сельсовет Первомайского района Тамбовской области (от Г до Д)

Граница с муниципальным образованием – Козьмодемьяновский сельсовет Первомайского района проходит:

- от т.533(Г) до т.542(Д) по южной стороне полосы отвода автодороги.

V. Участок границы с муниципальным образованием – Старосеславинский сельсовет Первомайского района Тамбовской области (от Д до Е)

Граница с муниципальным образованием - Старосеславинский сельсовет Первомайского района Тамбовской области проходит:

- от т.542(Д) до т.548 по южной стороне лесополосы;
- от т.548 до т.559 по западной стороне лесополосы;
- от т.559 до т.567 по пастбищному участку;
- от т.567 до т.581 по северной стороне лесополосы;
- от т.581 до т.583 по меже;
- от т.583 до т.599 по бровке оврага;
- от т.599 до т.603 по меже;
- от т.603 до т.607 по южной стороне лесополосы;
- от т.607 до т.610(Е) по юго-восточной стороне лесополосы.

VI. Участок границы с муниципальным образованием Иловай-Дмитриевский сельсовет Первомайского района Тамбовской области (от Е до Ж)

Граница с муниципальным образованием - Иловай-Дмитриевский сельсовет Первомайского района Тамбовской области проходит:

- от т.610(Е) до т.614 по середине р. Иловай, пересекая железную дорогу;
- от т.614 до т.674 по ручью;
- от т.674 до т.678 по болоту;
- от т.678 до т.679 пересекая автодорогу;
- от т.679 до т.680 по болоту;
- от т.680 до т.697(Ж) по ручью.

**VII. Участок границы с муниципальным образованием
Новоархангельский сельсовет Первомайского района Тамбовской
области (от Ж до А)**

Граница с муниципальным образованием - Новоархангельский сельсовет
Первомайского района Тамбовской области проходит:

- от т.697(Ж) до т.698 пересекая автодорогу «Тамбов-Шацк-Первомайский»;
- от т.698 до т.700 по северной стороне полосы отвода автодороги «Тамбов-Шацк-Первомайский»;
- от т.700 до т.704 по восточной стороне лесополосы;
- от т.704 до т.711 от лесополосы по меже;
- от т.711 до т.712 по западному краю балки;
- от т.712 до т.719 от западного края балки по меже;
- от т.719 до т.720 пересекает балку;
- от т.720 до т.723 по середине пруда;
- от т.723 до т.1(А) от середины плотины по восточной стороне лесополосы.

**Каталог координат
характерных точек границ муниципального образования -
Новосеславинский сельсовет Первомайского района Тамбовской области**

Название (номер) межевого знака	Дирекционные углы (град. мин. сек.)	Длина линии(м)	X координата	Y координата
1			500641,15	1174885,35
	98° 16' 45"	48,4		
2			500634,18	1174933,25
	111° 27' 37"	19,95		
3			500626,88	1174951,82
	85° 49' 40"	100,34		
4			500634,18	1175051,89
	94° 57' 20"	61,01		
5			500628,91	1175112,67
	114° 45' 10"	85,98		
6			500592,91	1175190,75
	128° 25' 07"	79,77		
7			500543,34	1175253,25
	90° 01' 40"	41,06		
8			500543,32	1175294,31
	122° 33' 38"	29,97		
9			500527,19	1175319,57
	97° 11' 09"	46,77		
10			500521,34	1175365,97
	88° 42' 51"	76,65		
11			500523,06	1175442,6
	163° 48' 50"	47,07		
12			500477,86	1175455,72
	159° 57' 20"	41,43		
13			500438,94	1175469,92
	141° 54' 30"	33,86		
14			500412,29	1175490,81
	119° 32' 44"	9,98		
15			500407,37	1175499,49
	357° 05' 44"	16,38		
16			500423,73	1175498,66
	81° 14' 13"	10,37		
17			500425,31	1175508,91
	124° 38' 28"	65,16		
18			500388,27	1175562,52
	121° 39' 51"	55,55		
19			500359,11	1175609,8
	106° 05' 04"	159,14		
20			500315,02	1175762,71
	104° 46' 38"	58,69		
21			500300,05	1175819,46
	112° 27' 06"	63,97		
22			500275,62	1175878,58
	102° 04' 25"	33,85		
23			500268,54	1175911,68
	75° 58' 28"	13		
24			500271,69	1175924,29

Название (номер) межевого знака	Дирекционные углы (град. мин. сек.)	Длина линии(м)	X координата	Y координата
	46° 57' 15"	16,17		
25			500282,73	1175936,11
	22° 39' 21"	67,5		
26			500346,02	1175962,11
	13° 45' 12"	79,54		
27			500422,28	1175981,02
	23° 45' 16"	21,52		
28			500441,98	1175989,69
	43° 36' 25"	46,83		
29			500475,89	1176021,99
	29° 43' 58"	82,63		
30			500547,64	1176062,97
	38° 58' 40"	63,89		
31			500597,31	1176103,16
	36° 06' 07"	36,12		
32			500626,49	1176124,44
	21° 24' 26"	43,18		
33			500666,69	1176140,2
	16° 20' 39"	75,58		
34			500739,22	1176161,47
	20° 08' 22"	66,34		
35			500801,5	1176184,31
	24° 49' 41"	46,92		
36			500844,08	1176204,01
	40° 22' 22"	69,33		
37			500896,9	1176248,92
	35° 11' 12"	32,82		
38			500923,72	1176267,83
	42° 46' 43"	29,01		
39			500945,01	1176287,53
	50° 38' 42"	50,97		
40			500977,33	1176326,94
	43° 11' 41"	35,69		
41			501003,35	1176351,37
	29° 27' 05"	41,65		
42			501039,62	1176371,85
	42° 02' 56"	43,54		
43			501071,95	1176401,01
	37° 51' 17"	71,91		
44			501128,73	1176445,14
	58° 47' 02"	161,27		
45			501212,31	1176583,06
	73° 31' 29"	13,96		
46			501216,27	1176596,45
	37° 59' 40"	32		
47			501241,49	1176616,15
	44° 26' 08"	57,42		
48			501282,49	1176656,35
	67° 08' 39"	16,25		
49			501288,8	1176671,32
	85° 52' 39"	22,12		
50			501290,39	1176693,38

Название (номер) межевого знака	Дирекционные углы (град. мин. сек.)	Длина линии(м)	X координата	Y координата
	113° 56' 51"	23,31		
51			501280,93	1176714,68
	35° 29' 42"	20,34		
52			501297,49	1176726,49
	67° 22' 02"	10,24		
53			501301,43	1176735,94
	82° 50' 09"	25,42		
54			501304,6	1176761,16
	1° 20' 07"	33,9		
55			501338,49	1176761,95
	29° 47' 22"	4,77		
56			501342,63	1176764,32
	87° 44' 57"	40,23		
57			501344,21	1176804,52
	11° 38' 16"	50,71		
58			501393,88	1176814,75
	345° 37' 42"	66,72		
59			501458,51	1176798,19
	332° 24' 01"	39,13		
60			501493,19	1176780,06
	342° 52' 16"	8,05		
61			501500,88	1176777,69
	359° 59' 04"	73,31		
62			501574,19	1176777,67
	22° 56' 55"	22,26		
63			501594,69	1176786,35
	50° 29' 40"	17,35		
64			501605,73	1176799,74
	326° 27' 12"	84,18		
65			501675,89	1176753,22
	0° 00' 00"	9,45		
66			501685,34	1176753,22
	318° 35' 06"	20,24		
67			501700,52	1176739,83
	18° 33' 55"	101,45		
68			501796,69	1176772,13
	29° 03' 02"	56,82		
69			501846,36	1176799,72
	47° 36' 15"	36,26		
70			501870,81	1176826,5
	30° 44' 37"	33,94		
71			501899,98	1176843,85
	359° 58' 38"	50,45		
72			501950,43	1176843,83
	328° 51' 22"	44,2		
73			501988,26	1176820,97
	15° 55' 29"	11,48		
74			501999,3	1176824,12
	82° 05' 55"	51,72		
75			502006,41	1176875,35
	50° 10' 48"	30,78		
76			502026,12	1176898,99

Название (номер) межевого знака	Дирекционные углы (град. мин. сек.)	Длина линии(м)	X координата	Y координата
	16° 50' 55"	27,19		
77			502052,14	1176906,87
	353° 38' 42"	21,41		
78			502073,42	1176904,5
	318° 48' 39"	33,51		
79			502098,64	1176882,43
	5° 12' 23"	8,71		
80			502107,31	1176883,22
	107° 09' 08"	56,08		
81			502090,77	1176936,81
	29° 45' 58"	157,13		
82			502227,17	1177014,82
	24° 02' 48"	48,35		
83			502271,32	1177034,52
	28° 43' 23"	83,61		
84			502344,64	1177074,7
	322° 22' 17"	82,62		
85			502410,07	1177024,26
	302° 49' 45"	45,04		
86			502434,49	1176986,41
	20° 33' 58"	33,68		
87			502466,02	1176998,24
	105° 23' 27"	23,7		
88			502459,73	1177021,09
	6° 49' 47"	39,69		
89			502499,14	1177025,81
	108° 34' 39"	88,99		
90			502470,79	1177110,16
	32° 27' 38"	20,55		
91			502488,13	1177121,19
	12° 04' 53"	90,3		
92			502576,43	1177140,09
	6° 44' 49"	107,16		
93			502682,85	1177152,68
	17° 35' 45"	33,91		
94			502715,17	1177162,93
	46° 27' 13"	21,74		
95			502730,15	1177178,69
	89° 58' 41"	26		
96			502730,16	1177204,69
	12° 36' 45"	46,85		
97			502775,88	1177214,92
	285° 32' 19"	14,71		
98			502779,82	1177200,75
	321° 17' 56"	15,15		
99			502791,64	1177191,28
	5° 03' 27"	35,62		
100			502827,12	1177194,42
	311° 13' 05"	8,36		
101			502832,63	1177188,13
	284° 01' 04"	22,75		
102			502838,14	1177166,06

Название (номер) межевого знака	Дирекционные углы (град. мин. сек.)	Длина линии(м)	X координата	Y координата
	352° 44' 55"	50,07		
103			502887,81	1177159,74
	5° 58' 59"	15,06		
104			502902,79	1177161,31
	36° 53' 35"	19,71		
105			502918,55	1177173,14
	82° 32' 54"	18,27		
106			502920,92	1177191,26
	107° 30' 00"	15,7		
107			502916,2	1177206,23
	36° 02' 49"	10,72		
108			502924,87	1177212,54
	351° 34' 48"	21,51		
109			502946,15	1177209,39
	301° 20' 52"	21,24		
110			502957,2	1177191,25
	242° 22' 28"	39,14		
111			502939,05	1177156,57
	259° 29' 04"	21,64		
112			502935,1	1177135,29
	304° 58' 43"	38,48		
113			502957,16	1177103,76
	338° 03' 10"	56,94		
114			503009,97	1177082,48
	3° 49' 14"	11,86		
115			503021,8	1177083,27
	63° 24' 21"	8,8		
116			503025,74	1177091,14
	114° 15' 48"	44,1		
117			503007,62	1177131,34
	97° 44' 54"	35,01		
118			503002,9	1177166,03
	49° 22' 23"	21,79		
119			503017,09	1177182,57
	13° 39' 41"	30,02		
120			503046,26	1177189,66
	332° 06' 59"	15,16		
121			503059,66	1177182,57
	261° 14' 13"	20,74		
122			503056,5	1177162,07
	250° 33' 57"	42,62		
123			503042,32	1177121,88
	269° 57' 21"	26		
124			503042,3	1177095,88
	335° 18' 12"	32,1		
125			503071,46	1177082,47
	14° 17' 15"	41,49		
126			503111,67	1177092,71
	11° 04' 36"	40,96		
127			503151,87	1177100,58
	357° 04' 08"	108,14		
128			503259,87	1177095,05

Название (номер) межевого знака	Дирекционные углы (град. мин. сек.)	Длина линии(м)	X координата	Y координата
	326° 18' 10"	65,37		
129			503314,26	1177058,78
	12° 02' 26"	60,45		
130			503373,38	1177071,39
	36° 05' 55"	36,1		
131			503402,55	1177092,66
	0° 00' 00"	18,92		
132			503421,47	1177092,66
	79° 26' 51"	65,42		
133			503433,45	1177156,97
	47° 25' 20"	12,55		
134			503441,94	1177166,21
	73° 15' 00"	23,77		
135			503448,79	1177188,97
	55° 01' 16"	28,85		
136			503465,33	1177212,61
	52° 45' 09"	20,02		
137			503477,45	1177228,55
	0° 00' 00"	16,58		
138			503494,03	1177228,55
	61° 18' 39"	21,48		
139			503504,34	1177247,39
	71° 35' 41"	12,23		
140			503508,2	1177258,99
	357° 07' 56"	21,19		
141			503529,36	1177257,93
	22° 19' 52"	22,29		
142			503549,98	1177266,4
	41° 25' 02"	23,99		
143			503567,97	1177282,27
	62° 39' 38"	35,73		
144			503584,38	1177314,01
	49° 38' 42"	27,77		
145			503602,36	1177335,17
	30° 21' 22"	17,79		
146			503617,71	1177344,16
	17° 42' 42"	64,89		
147			503679,52	1177363,9
	33° 57' 28"	24,33		
148			503699,7	1177377,49
	47° 54' 59"	44,19		
149			503729,32	1177410,29
	27° 42' 06"	47,8		
150			503771,64	1177432,51
	39° 24' 36"	53,79		
151			503813,2	1177466,66
	20° 06' 23"	22,22		
152			503834,07	1177474,3
	30° 22' 41"	35,57		
153			503864,76	1177492,29
	42° 00' 29"	14,23		
154			503875,33	1177501,81

Название (номер) межевого знака	Дирекционные углы (град. мин. сек.)	Длина линии(м)	X координата	Y координата
	21° 44' 19"	89,99		
155			503958,92	1177535,14
	7° 39' 27"	27,77		
156			503986,44	1177538,84
	19° 59' 24"	49,52		
157			504032,98	1177555,77
	27° 13' 30"	39,61		
158			504068,2	1177573,89
	8° 51' 01"	26,78		
159			504094,66	1177578,01
	354° 18' 34"	42,76		
160			504137,21	1177573,77
	5° 51' 54"	72,32		
161			504209,15	1177581,16
	358° 51' 03"	51,86		
162			504261	1177580,12
	7° 14' 05"	108,79		
163			504368,92	1177593,82
	10° 07' 33"	58,64		
164			504426,65	1177604,13
	30° 25' 18"	82,12		
165			504497,46	1177645,71
	45° 47' 55"	52,25		
166			504533,89	1177683,17
	66° 35' 23"	102,72		
167			504574,7	1177777,43
	107° 15' 54"	24,93		
168			504567,3	1177801,24
	93° 17' 16"	13,25		
169			504566,54	1177814,47
	67° 44' 32"	8,16		
170			504569,63	1177822,02
	35° 05' 17"	19,55		
171			504585,63	1177833,26
	35° 05' 23"	10,56		
172			504594,27	1177839,33
	50° 50' 13"	29,34		
173			504612,8	1177862,08
	64° 16' 36"	32,88		
174			504627,07	1177891,7
	54° 27' 33"	40,96		
175			504650,88	1177925,03
	42° 09' 38"	37,83		
176			504678,92	1177950,42
	30° 35' 19"	25,94		
177			504701,25	1177963,62
	21° 47' 26"	29,61		
178			504728,74	1177974,61
	6° 53' 52"	74,44		
179			504802,64	1177983,55
	11° 44' 59"	59,27		
180			504860,67	1177995,62

Название (номер) межевого знака	Дирекционные углы (град. мин. сек.)	Длина линии(м)	X координата	Y координата
	351° 07' 33"	13,61		
181			504874,12	1177993,52
	306° 37' 53"	34,59		
182			504894,76	1177965,76
	353° 40' 23"	23,96		
183			504918,57	1177963,12
	20° 06' 37"	95,4		
184			505008,15	1177995,92
	26° 47' 48"	77,44		
185			505077,27	1178030,83
	37° 58' 47"	98		
186			505154,52	1178091,14
	36° 30' 33"	96,88		
187			505232,39	1178148,78
	43° 01' 20"	47,33		
188			505266,99	1178181,07
	34° 26' 46"	26,91		
189			505289,18	1178196,29
	20° 39' 36"	43,82		
190			505330,18	1178211,75
	27° 09' 27"	25,52		
191			505352,89	1178223,4
	13° 26' 52"	25,03		
192			505377,23	1178229,22
	0° 59' 23"	30,68		
193			505407,91	1178229,75
	347° 59' 29"	50,18		
194			505456,99	1178219,31
	4° 48' 37"	23,49		
195			505480,4	1178221,28
	10° 27' 40"	70,55		
196			505549,78	1178234,09
	5° 08' 14"	65,22		
197			505614,74	1178239,93
	93° 16' 04"	45,96		
198			505612,12	1178285,82
	104° 51' 33"	105,05		
199			505585,18	1178387,36
	110° 10' 34"	92,63		
200			505553,23	1178474,31
	119° 24' 51"	45,98		
201			505530,65	1178514,36
	125° 59' 37"	54,93		
202			505498,37	1178558,8
	117° 34' 47"	26,26		
203			505486,21	1178582,08
	108° 50' 21"	47,5		
204			505470,87	1178627,04
	127° 55' 18"	51,64		
205			505439,13	1178667,78
	119° 41' 54"	82,23		
206			505398,39	1178739,21

Название (номер) межевого знака	Дирекционные углы (град. мин. сек.)	Длина линии(м)	X координата	Y координата
	112° 10' 52"	56,87		
207			505376,92	1178791,87
	94° 49' 38"	53,12		
208			505372,45	1178844,8
	79° 17' 38"	71,27		
209			505385,69	1178914,83
	70° 29' 38"	107,75		
210			505421,67	1179016,4
	77° 50' 25"	70,36		
211			505436,49	1179085,18
	83° 54' 50"	54,8		
212			505442,3	1179139,67
	91° 34' 36"	96,32		
213			505439,65	1179235,95
	85° 29' 09"	82,97		
214			505446,18	1179318,66
	85° 20' 38"	28,33		
215			505448,48	1179346,9
	87° 59' 32"	133,58		
216			505453,16	1179480,4
	109° 23' 06"	16,78		
217			505447,59	1179496,23
	68° 08' 29"	243,1		
218			505538,1	1179721,85
	349° 59' 48"	264,76		
219			505798,83	1179675,86
	86° 10' 44"	93,49		
220			505805,06	1179769,14
	87° 53' 11"	95,99		
221			505808,6	1179865,06
	88° 00' 49"	283,58		
222			505818,43	1180148,47
	87° 24' 31"	295,5		
223			505831,79	1180443,67
	87° 40' 15"	358,01		
224			505846,34	1180801,38
	87° 33' 21"	221,11		
225			505855,77	1181022,29
	85° 45' 37"	82,38		
226			505861,86	1181104,44
	89° 46' 43"	458,34		
227			505863,63	1181562,78
	89° 23' 48"	299,15		
228			505866,78	1181861,91
	88° 54' 13"	333,42		
229			505873,16	1182195,27
	88° 54' 20"	118,31		
230			505875,42	1182313,56
	91° 02' 39"	128,95		
231			505873,07	1182442,49
	178° 33' 15"	21,8		
232			505851,28	1182443,04

Название (номер) межевого знака	Дирекционные углы (град. мин. сек.)	Длина линии(м)	X координата	Y координата
	179° 17' 12"	130,93		
233			505720,36	1182444,67
	178° 41' 13"	67,65		
234			505652,73	1182446,22
	179° 41' 02"	179,43		
235			505473,3	1182447,21
	179° 06' 41"	177,3		
236			505296,02	1182449,96
	179° 16' 42"	281,07		
237			505014,97	1182453,5
	180° 20' 25"	65,65		
238			504949,32	1182453,11
	180° 51' 45"	104,96		
239			504844,37	1182451,53
	180° 59' 34"	702,94		
240			504141,54	1182439,35
	179° 08' 26"	432,05		
241			503709,54	1182445,83
	179° 32' 10"	195,17		
242			503514,38	1182447,41
	179° 52' 34"	453,03		
243			503061,35	1182448,39
	180° 17' 53"	226,81		
244			502834,54	1182447,21
	180° 12' 44"	424,13		
245			502410,41	1182445,64
	180° 43' 56"	246,48		
246			502163,95	1182442,49
	180° 30' 58"	391,93		
247			501772,04	1182438,96
	180° 09' 21"	147,01		
248			501625,03	1182438,56
	91° 34' 27"	186		
249			501619,92	1182624,49
	91° 31' 29"	398,73		
250			501609,31	1183023,08
	91° 11' 04"	304,31		
251			501603,02	1183327,32
	90° 26' 40"	354,57		
252			501600,27	1183681,88
	91° 52' 52"	83,78		
253			501597,52	1183765,61
	149° 56' 22"	25,89		
254			501575,11	1183778,58
	135° 44' 17"	21,41		
255			501559,78	1183793,52
	126° 43' 24"	28,93		
256			501542,48	1183816,71
	130° 51' 43"	46,25		
257			501512,22	1183851,69
	139° 39' 46"	64,98		
258			501462,69	1183893,75

Название (номер) межевого знака	Дирекционные углы (град. мин. сек.)	Длина линии(м)	X координата	Y координата
	128° 29' 27"	19,59		
259			501450,5	1183909,08
	100° 54' 49"	45,64		
260			501441,86	1183953,89
	82° 47' 19"	31,31		
261			501445,79	1183984,95
	69° 45' 18"	59,07		
262			501466,23	1184040,37
	83° 15' 44"	30,09		
263			501469,76	1184070,25
	100° 35' 33"	49,18		
264			501460,72	1184118,59
	95° 00' 40"	44,99		
265			501456,79	1184163,41
	82° 47' 44"	37,64		
266			501461,51	1184200,75
	67° 00' 28"	42,27		
267			501478,02	1184239,66
	72° 58' 17"	71,13		
268			501498,85	1184307,67
	81° 55' 40"	50,42		
269			501505,93	1184357,59
	62° 41' 25"	40,26		
270			501524,4	1184393,36
	51° 40' 06"	52,61		
271			501557,03	1184434,63
	56° 41' 42"	80,9		
272			501601,45	1184502,24
	67° 29' 37"	94,46		
273			501637,61	1184589,51
	72° 45' 38"	56,38		
274			501654,32	1184643,36
	88° 41' 18"	94,36		
275			501656,48	1184737,7
	98° 22' 19"	40,52		
276			501650,58	1184777,79
	97° 58' 53"	87,72		
277			501638,4	1184864,66
	104° 38' 03"	69,27		
278			501620,9	1184931,68
	109° 10' 48"	66,38		
279			501599,09	1184994,38
	115° 03' 15"	33,41		
280			501584,94	1185024,65
	119° 51' 00"	39,88		
281			501565,09	1185059,24
	127° 59' 46"	58,11		
282			501529,32	1185105,03
	138° 49' 46"	81,21		
283			501468,19	1185158,49
	132° 00' 11"	24,07		
284			501452,08	1185176,38

Название (номер) межевого знака	Дирекционные углы (град. мин. сек.)	Длина линии(м)	X координата	Y координата
	119° 34' 20"	62,15		
285			501421,41	1185230,43
	126° 48' 21"	32,15		
286			501402,15	1185256,17
	130° 03' 42"	32,36		
287			501381,32	1185280,94
	141° 20' 17"	42,79		
288			501347,91	1185307,67
	138° 33' 46"	116,41		
289			501260,64	1185384,71
	135° 00' 00"	81,16		
290			501203,25	1185442,1
	124° 36' 32"	47,04		
291			501176,53	1185480,82
	113° 29' 47"	21,22		
292			501168,07	1185500,28
	89° 43' 39"	42,06		
293			501168,27	1185542,34
	80° 15' 31"	39,48		
294			501174,95	1185581,25
	70° 28' 44"	45,88		
295			501190,28	1185624,49
	57° 09' 02"	52,17		
296			501218,58	1185668,32
	58° 23' 08"	69		
297			501254,75	1185727,08
	61° 32' 19"	47,84		
298			501277,55	1185769,14
	67° 06' 52"	34,35		
299			501290,91	1185800,79
	75° 46' 38"	75,22		
300			501309,39	1185873,7
	80° 30' 35"	57,19		
301			501318,82	1185930,11
	88° 34' 23"	47,38		
302			501320	1185977,48
	92° 22' 58"	61,57		
303			501317,44	1186039
	349° 07' 16"	19,82		
304			501336,9	1186035,26
	342° 50' 09"	241,54		
305			501567,68	1185963,98
	342° 17' 32"	274,82		
306			501829,48	1185880,39
	341° 59' 40"	226,56		
307			502044,94	1185810,36
	342° 32' 22"	187,8		
308			502224,09	1185754,01
	342° 27' 46"	154,58		
309			502371,49	1185707,43
	340° 53' 10"	241,29		
310			502599,48	1185628,42

Название (номер) межевого знака	Дирекционные углы (град. мин. сек.)	Длина линии(м)	X координата	Y координата
311	340° 52' 22"	133,76	502725,86	1185584,59
312	333° 49' 51"	446,07	503126,21	1185387,86
313	334° 33' 48"	151,47	503263	1185322,8
314	328° 41' 15"	27,61	503286,59	1185308,45
315	57° 35' 52"	26,78	503300,94	1185331,06
316	66° 42' 23"	29,31	503312,53	1185357,98
317	73° 54' 21"	85,1	503336,12	1185439,74
318	93° 47' 43"	71,31	503331,4	1185510,89
319	75° 23' 01"	37,37	503340,83	1185547,05
320	86° 52' 33"	21,65	503342,01	1185568,67
321	71° 32' 39"	17,41	503347,52	1185585,18
322	50° 43' 30"	27,93	503365,2	1185606,8
323	67° 33' 05"	19,56	503372,67	1185624,88
324	90° 00' 00"	36,95	503372,67	1185661,83
325	83° 35' 29"	35,21	503376,6	1185696,82
326	68° 11' 07"	31,75	503388,4	1185726,3
327	59° 26' 27"	37,88	503407,66	1185758,92
328	62° 24' 54"	36,93	503424,76	1185791,65
329	74° 09' 34"	33,81	503433,99	1185824,18
330	74° 10' 40"	42,18	503445,49	1185864,76
331	90° 08' 40"	39,7	503445,39	1185904,46
332	108° 01' 46"	31,73	503435,57	1185934,63
333	111° 22' 13"	87,38	503403,73	1186016
334	116° 45' 05"	55,03	503378,96	1186065,14
335	116° 25' 37"	72,42	503346,73	1186129,99
336	114° 14' 15"	90,96	503309,39	1186212,93

Название (номер межевого знака)	Дирекционные углы (град. мин. сек.)	Длина линии(м)	X координата	Y координата
	109° 07' 49"	51,6		
337			503292,48	1186261,68
	93° 00' 17"	37,39		
338			503290,52	1186299,02
	93° 42' 49"	72,87		
339			503285,8	1186371,74
	105° 36' 29"	50,4		
340			503272,24	1186420,28
	99° 02' 15"	48,77		
341			503264,58	1186468,44
	90° 00' 00"	34,59		
342			503264,58	1186503,03
	75° 58' 27"	40,52		
343			503274,4	1186542,34
	80° 29' 17"	76,13		
344			503286,98	1186617,42
	76° 42' 41"	51,29		
345			503298,77	1186667,34
	91° 59' 56"	47,88		
346			503297,1	1186715,19
	119° 31' 25"	30,5		
347			503282,07	1186741,73
	131° 44' 28"	40,3		
348			503255,24	1186771,8
	136° 10' 19"	54,63		
349			503215,83	1186809,63
	141° 00' 53"	66,54		
350			503164,11	1186851,49
	143° 21' 40"	48,09		
351			503125,52	1186880,19
	135° 20' 10"	34,95		
352			503100,66	1186904,76
	128° 09' 40"	48,99		
353			503070,39	1186943,28
	122° 47' 38"	62,77		
354			503036,39	1186996,05
	124° 53' 13"	37,97		
355			503014,67	1187027,2
	120° 21' 46"	66,37		
356			502981,12	1187084,47
	119° 01' 43"	19,25		
357			502971,78	1187101,3
	112° 39' 13"	35,21		
358			502958,22	1187133,79
	109° 27' 45"	15,52		
359			502953,05	1187148,42
	103° 53' 15"	21,5		
360			502947,89	1187169,29
	100° 49' 35"	34,39		
361			502941,43	1187203,07
	92° 53' 24"	29,95		
362			502939,92	1187232,98

Название (номер) межевого знака	Дирекционные углы (град. мин. сек.)	Длина линии(м)	X координата	Y координата
	78° 25' 22"	9,67		
363			502941,86	1187242,45
	67° 12' 27"	18,9		
364			502949,18	1187259,87
	80° 27' 13"	24,66		
365			502953,27	1187284,19
	93° 03' 27"	20,25		
366			502952,19	1187304,41
	115° 29' 25"	15,5		
367			502945,52	1187318,4
	118° 54' 08"	14,26		
368			502938,63	1187330,88
	121° 30' 32"	20,19		
369			502928,08	1187348,09
	100° 06' 59"	12,24		
370			502925,93	1187360,14
	90° 42' 28"	48,57		
371			502925,33	1187408,71
	101° 06' 28"	59,48		
372			502913,87	1187467,08
	112° 19' 24"	59,32		
373			502891,34	1187521,95
	143° 44' 30"	49,27		
374			502851,61	1187551,09
	110° 11' 51"	59,84		
375			502830,95	1187607,25
	117° 16' 07"	39,33		
376			502812,93	1187642,21
	139° 37' 32"	26,57		
377			502792,69	1187659,42
	139° 24' 52"	19,84		
378			502777,62	1187672,33
	146° 55' 46"	5,13		
379			502773,32	1187675,13
	241° 42' 18"	19,85		
380			502763,91	1187657,65
	205° 39' 04"	30,56		
381			502736,36	1187644,42
	165° 31' 36"	35,29		
382			502702,19	1187653,24
	140° 42' 29"	46,99		
383			502665,82	1187683
	146° 18' 56"	27,82		
384			502642,67	1187698,43
	185° 11' 44"	48,7		
385			502594,17	1187694,02
	230° 28' 50"	57,16		
386			502557,8	1187649,93
	167° 39' 13"	36,11		
387			502522,53	1187657,65
	193° 34' 47"	32,88		
388			502490,57	1187649,93

Название (номер) межевого знака	Дирекционные углы (град. мин. сек.)	Длина линии(м)	X координата	Y координата
	212° 44' 14"	18,34		
389			502475,14	1187640,01
	194° 02' 10"	18,18		
390			502457,5	1187635,6
	159° 25' 09"	18,83		
391			502439,87	1187642,22
	130° 06' 40"	27,38		
392			502422,23	1187663,16
	158° 11' 44"	35,62		
393			502389,16	1187676,39
	180° 00' 00"	25,35		
394			502363,81	1187676,39
	222° 16' 45"	49,16		
395			502327,44	1187643,32
	220° 13' 26"	18,77		
396			502313,11	1187631,2
	168° 42' 36"	22,47		
397			502291,07	1187635,6
	154° 54' 49"	57,2		
398			502239,27	1187659,85
	156° 26' 49"	46,9		
399			502196,28	1187678,59
	166° 25' 13"	32,88		
400			502164,32	1187686,31
	218° 39' 20"	21,18		
401			502147,78	1187673,08
	169° 12' 36"	23,56		
402			502124,64	1187677,49
	129° 59' 17"	44,6		
403			502095,98	1187711,66
	152° 45' 08"	40,91		
404			502059,61	1187730,39
	180° 00' 00"	40,78		
405			502018,83	1187730,39
	190° 56' 54"	34,8		
406			501984,66	1187723,78
	230° 22' 04"	59,72		
407			501946,57	1187677,79
	270° 00' 00"	24,57		
408			501946,57	1187653,22
	274° 45' 45"	47,33		
409			501950,5	1187606,05
	219° 05' 58"	40,51		
410			501919,06	1187580,5
	195° 43' 38"	72,49		
411			501849,28	1187560,85
	207° 45' 41"	84,39		
412			501774,6	1187521,54
	222° 16' 19"	87,65		
413			501709,74	1187462,58
	236° 07' 53"	86,4		
414			501661,59	1187390,84

Название (номер) межевого знака	Дирекционные углы (град. мин. сек.)	Длина линии(м)	X координата	Y координата
	225° 00' 00"	87,55		
415			501599,68	1187328,93
416	208° 52' 11"	87,53	501523,03	1187286,67
417	213° 41' 24"	92,12	501446,38	1187235,57
418	175° 04' 36"	57,21	501389,38	1187240,48
419	191° 18' 36"	55,12	501335,33	1187229,67
420	231° 50' 11"	34,99	501313,71	1187202,16
421	256° 45' 46"	51,49	501301,92	1187152,04
422	193° 34' 18"	29,32	501273,42	1187145,16
423	161° 53' 04"	110,63	501168,27	1187179,56
424	180° 00' 00"	27,52	501140,75	1187179,56
425	214° 55' 54"	75,52	501078,84	1187136,32
426	210° 12' 56"	89,84	501001,21	1187091,11
427	195° 45' 13"	39,82	500962,89	1187080,3
428	142° 46' 12"	30,86	500938,32	1187098,97
429	164° 03' 09"	35,78	500903,92	1187108,8
430	132° 16' 28"	58,44	500864,61	1187152,04
431	162° 35' 40"	69	500798,77	1187172,68
432	158° 25' 45"	90,87	500714,26	1187206,09
433	142° 43' 19"	248,23	500516,74	1187356,44
434	127° 06' 58"	91,19	500461,71	1187429,16
435	171° 34' 37"	26,83	500435,17	1187433,09
436	188° 31' 17"	39,75	500395,86	1187427,2
437	199° 32' 22"	32,32	500365,4	1187416,39
438	236° 53' 34"	53,97	500335,92	1187371,18
439	181° 50' 34"	30,48	500305,46	1187370,2
440	155° 33' 27"	71,25	500240,6	1187399,68

Название (номер) межевого знака	Дирекционные углы (град. мин. сек.)	Длина линии(м)	X координата	Y координата
441	191° 58' 40"	33,15	500208,17	1187392,8
442	166° 45' 07"	51,49	500158,05	1187404,6
443	182° 49' 03"	60,01	500098,11	1187401,65
444	202° 04' 02"	39,23	500061,75	1187386,91
445	184° 50' 00"	140,05	499922,2	1187375,11
446	270° 59' 07"	57	499923,18	1187318,12
447	253° 30' 00"	55,35	499907,46	1187265,05
448	244° 12' 07"	65,49	499878,96	1187206,09
449	229° 49' 18"	57,88	499841,62	1187161,87
450	227° 56' 54"	67,5	499796,41	1187111,75
451	221° 32' 42"	103,72	499718,78	1187042,96
452	237° 36' 29"	108,23	499660,8	1186951,57
453	246° 30' 03"	98,59	499621,49	1186861,16
454	254° 44' 43"	179,28	499574,32	1186688,2
455	249° 18' 25"	141,81	499524,21	1186555,54
456	252° 25' 04"	104,11	499492,76	1186456,29
457	254° 23' 25"	138,77	499455,42	1186322,64
458	234° 33' 01"	71,17	499414,14	1186264,66
459	246° 22' 26"	68,64	499386,63	1186201,77
460	257° 03' 46"	149,23	499353,22	1186056,33
461	259° 49' 24"	116,82	499332,58	1185941,35
462	249° 56' 44"	65,91	499309,98	1185879,44
463	240° 48' 05"	153,1	499235,29	1185745,79
464	239° 09' 38"	76,68	499195,98	1185679,95
465	271° 06' 15"	102,22	499197,95	1185577,75
466	242° 56' 45"	51,87	499174,36	1185531,56

Название (номер) межевого знака	Дирекционные углы (град. мин. сек.)	Длина линии(м)	X координата	Y координата
	245° 14' 15"	47,49		
467			499154,47	1185488,44
	254° 10' 13"	14,96		
468			499150,39	1185474,05
	241° 48' 54"	34,17		
469			499134,25	1185443,93
	238° 13' 54"	21,25		
470			499123,06	1185425,86
	229° 12' 08"	30,98		
471			499102,82	1185402,41
	228° 48' 18"	23,97		
472			499087,03	1185384,37
	228° 49' 02"	17,21		
473			499075,7	1185371,42
	221° 36' 55"	28,5		
474			499054,39	1185352,49
	217° 09' 27"	16,74		
475			499041,05	1185342,38
	216° 29' 57"	34,01		
476			499013,71	1185322,15
	211° 19' 07"	33,51		
477			498985,08	1185304,73
	216° 12' 23"	29,88		
478			498960,97	1185287,08
	220° 16' 50"	12,98		
479			498951,07	1185278,69
	211° 45' 43"	17,97		
480			498935,79	1185269,23
	207° 27' 46"	24,26		
481			498914,26	1185258,04
	228° 40' 43"	7,16		
482			498909,53	1185252,66
	234° 23' 17"	25,14		
483			498894,89	1185232,22
	237° 47' 28"	13,73		
484			498887,57	1185220,6
	245° 49' 38"	35,68		
485			498872,96	1185188,05
	245° 58' 20"	5,35		
486			498870,78	1185183,16
	239° 28' 57"	27,96		
487			498856,58	1185159,07
	234° 12' 05"	40,86		
488			498832,68	1185125,93
	214° 18' 00"	27,88		
489			498809,65	1185110,22
	225° 54' 40"	28,46		
490			498789,85	1185089,78
	225° 13' 36"	35,75		
491			498764,67	1185064,4
	237° 26' 54"	12,01		
492			498758,21	1185054,28

Название (номер) межевого знака	Дирекционные углы (град. мин. сек.)	Длина линии(м)	X координата	Y координата
	235° 21' 16"	10,98		
493			498751,97	1185045,25
	232° 33' 23"	26,56		
494			498735,82	1185024,16
	235° 08' 09"	29,37		
495			498719,03	1185000,06
	235° 51' 58"	32,22		
496			498700,95	1184973,39
	226° 24' 24"	18,72		
497			498688,04	1184959,83
	227° 57' 17"	20,58		
498			498674,26	1184944,55
	146° 07' 11"	15,03		
499			498661,78	1184952,93
	145° 43' 40"	11,74		
500			498652,08	1184959,54
	145° 43' 30"	27,43		
501			498629,41	1184974,99
	145° 44' 18"	40,87		
502			498595,63	1184998
	145° 44' 07"	18,53		
503			498580,32	1185008,43
	147° 34' 44"	3,51		
504			498577,36	1185010,31
	143° 30' 13"	36,2		
505			498548,26	1185031,84
	144° 15' 45"	11,33		
506			498539,06	1185038,46
	150° 15' 10"	451,15		
507			498147,36	1185262,31
	151° 35' 16"	599,48		
508			497620,09	1185547,55
	151° 34' 28"	391,9		
509			497275,44	1185734,1
	152° 20' 05"	186,56		
510			497110,21	1185820,72
	150° 50' 49"	340,41		
511			496812,92	1185986,55
	222° 59' 27"	79,27		
512			496754,94	1185932,5
	226° 04' 06"	111,89		
513			496677,31	1185851,92
	235° 29' 22"	76,32		
514			496634,07	1185789,03
	239° 57' 26"	94,22		
515			496586,9	1185707,47
	247° 19' 43"	168,27		
516			496522,04	1185552,2
	257° 12' 13"	108,27		
517			496498,06	1185446,62
	107° 12' 35"	116,1		
518			496463,71	1185557,52

Название (номер) межевого знака	Дирекционные углы (град. мин. сек.)	Длина линии(м)	X координата	Y координата
	106° 05' 49"	218,45		
519			496403,14	1185767,41
	106° 12' 14"	478,94		
520			496269,49	1186227,32
	105° 10' 22"	420,51		
521			496159,43	1186633,17
	104° 16' 01"	179,48		
522			496115,2	1186807,11
	106° 34' 33"	134,32		
523			496076,88	1186935,85
	177° 24' 17"	21,64		
524			496055,26	1186936,83
	201° 52' 13"	253,69		
525			495819,83	1186842,33
	203° 07' 37"	39,97		
526			495783,07	1186826,63
	201° 14' 23"	32,96		
527			495752,35	1186814,69
	202° 51' 57"	303,32		
528			495472,87	1186696,83
	204° 03' 17"	51,67		
529			495425,69	1186675,77
	202° 04' 41"	128,9		
530			495306,24	1186627,32
	204° 11' 54"	124,76		
531			495192,44	1186576,18
	76° 51' 49"	60,54		
532			495206,2	1186635,14
	171° 28' 23"	144,6		
533			495063,2	1186656,58
	264° 04' 32"	149,88		
534			495047,73	1186507,5
	261° 56' 32"	535,56		
535			494972,66	1185977,23
	262° 10' 35"	280,12		
536			494934,53	1185699,72
	262° 11' 44"	136,09		
537			494916,05	1185564,89
	261° 17' 43"	44,14		
538			494909,37	1185521,26
	262° 20' 48"	147,54		
539			494889,72	1185375,03
	262° 12' 15"	285,46		
540			494851	1185092,21
	262° 54' 20"	593,58		
541			494777,69	1184503,17
	262° 30' 11"	210,92		
542			494750,17	1184294,05
	262° 53' 29"	679,76		
543			494666,05	1183619,52
	262° 01' 09"	215,13		
544			494636,18	1183406,47

Название (номер) межевого знака	Дирекционные углы (град. мин. сек.)	Длина линии(м)	X координата	Y координата
	263° 22' 23"	364,47		
545			494594,12	1183044,44
	262° 49' 11"	462,35		
546			494536,33	1182585,72
	262° 42' 20"	213,6		
547			494509,21	1182373,85
	262° 23' 07"	130,48		
548			494491,92	1182244,52
	184° 40' 32"	1123,65		
549			493372,01	1182152,93
	184° 59' 24"	33		
550			493339,14	1182150,06
	185° 00' 12"	135,53		
551			493204,13	1182138,24
	184° 07' 46"	71,94		
552			493132,38	1182133,06
	185° 06' 21"	110,01		
553			493022,81	1182123,27
	185° 05' 06"	55,4		
554			492967,63	1182118,36
	184° 21' 53"	99,21		
555			492868,71	1182110,81
	184° 47' 29"	44,42		
556			492824,45	1182107,1
	184° 18' 35"	78,91		
557			492745,76	1182101,17
	184° 18' 19"	94,18		
558			492651,85	1182094,1
	184° 17' 14"	78,79		
559			492573,28	1182088,21
	271° 08' 23"	105,07		
560			492575,37	1181983,16
	271° 08' 21"	83,51		
561			492577,03	1181899,67
	271° 08' 30"	85,33		
562			492578,73	1181814,36
	271° 07' 44"	157,34		
563			492581,83	1181657,05
	270° 54' 58"	121,35		
564			492583,77	1181535,72
	270° 53' 30"	85,47		
565			492585,1	1181450,26
	270° 54' 06"	115,01		
566			492586,91	1181335,26
	270° 53' 43"	98,56		
567			492588,45	1181236,71
	270° 54' 06"	86,41		
568			492589,81	1181150,31
	270° 54' 04"	82,67		
569			492591,11	1181067,65
	270° 53' 28"	70,74		
570			492592,21	1180996,92

Название (номер межевого знака)	Дирекционные углы (град. мин. сек.)	Длина линии(м)	X координата	Y координата
	270° 53' 50"	72,17		
571			492593,34	1180924,76
	271° 47' 00"	129,82		
572			492597,38	1180795
	271° 47' 22"	62,77		
573			492599,34	1180732,26
	271° 46' 53"	63,37		
574			492601,31	1180668,92
	271° 44' 17"	118,69		
575			492604,91	1180550,28
	271° 44' 05"	60,12		
576			492606,73	1180490,19
	271° 43' 44"	59		
577			492608,51	1180431,22
	271° 45' 37"	75,86		
578			492610,84	1180355,4
	271° 45' 34"	40,71		
579			492612,09	1180314,71
	271° 45' 06"	44,82		
580			492613,46	1180269,91
	271° 16' 30"	278,61		
581			492619,66	1179991,37
	271° 02' 18"	62,35		
582			492620,79	1179929,03
	271° 14' 44"	388,24		
583			492629,23	1179540,88
	21° 37' 02"	15,61		
584			492643,74	1179546,63
	21° 29' 16"	158,37		
585			492791,1	1179604,64
	57° 42' 13"	304,21		
586			492953,64	1179861,79
	98° 50' 40"	114,34		
587			492936,06	1179974,77
	45° 00' 00"	11,68		
588			492944,32	1179983,03
	12° 35' 14"	175,43		
589			493115,53	1180021,26
	265° 28' 16"	156,66		
590			493103,16	1179865,09
	247° 47' 11"	220,62		
591			493019,75	1179660,84
	267° 31' 55"	78,02		
592			493016,39	1179582,89
	314° 24' 47"	37,27		
593			493042,47	1179556,27
	343° 51' 24"	43,34		
594			493084,1	1179544,22
	355° 29' 35"	234,79		
595			493318,16	1179525,77
	265° 22' 10"	80,02		
596			493311,7	1179446,01

Название (номер) межевого знака	Дирекционные углы (град. мин. сек.)	Длина линии(м)	X координата	Y координата
	179° 06' 47"	350,82		
597			492960,92	1179451,44
	207° 01' 05"	62,23		
598			492905,48	1179423,17
	245° 29' 50"	77,54		
599			492873,32	1179352,61
	292° 23' 20"	198,11		
600			492948,78	1179169,43
	272° 42' 39"	26,22		
601			492950,02	1179143,24
	272° 51' 45"	2,4		
602			492950,14	1179140,84
	272° 26' 03"	331,74		
603			492964,23	1178809,4
	272° 40' 10"	206,56		
604			492973,85	1178603,06
	269° 42' 51"	250,45		
605			492972,6	1178352,61
	273° 15' 24"	309,46		
606			492990,18	1178043,65
	270° 25' 45"	814,47		
607			492996,28	1177229,2
	230° 40' 15"	549,28		
608			492648,16	1176804,32
	258° 43' 18"	171,34		
609			492614,65	1176636,29
	262° 47' 55"	16,75		
610			492612,55	1176619,67
	338° 43' 44"	135,87		
611			492739,16	1176570,38
	321° 45' 19"	118,12		
612			492831,93	1176497,26
	298° 12' 39"	171,29		
613			492912,9	1176346,32
	325° 08' 17"	58,45		
614			492960,86	1176312,91
	254° 13' 30"	144,6		
615			492921,55	1176173,76
	249° 18' 12"	56,73		
616			492901,5	1176120,69
	267° 24' 17"	43,28		
617			492899,54	1176077,45
	282° 59' 06"	31,46		
618			492906,61	1176046,79
	308° 06' 16"	69,44		
619			492949,46	1175992,15
	315° 00' 00"	68,93		
620			492998,2	1175943,41
	303° 36' 19"	73,16		
621			493038,69	1175882,48
	295° 46' 40"	76,83		
622			493072,1	1175813,3

Название (номер межевого знака)	Дирекционные углы (град. мин. сек.)	Длина линии(м)	X координата	Y координата
	288° 18' 02"	52,58		
623			493088,61	1175763,38
	276° 15' 17"	57,73		
624			493094,9	1175705,99
	276° 42' 47"	40,38		
625			493099,62	1175665,89
	284° 01' 59"	43,76		
626			493110,23	1175623,44
	297° 00' 47"	67,5		
627			493140,89	1175563,3
	314° 12' 00"	59,77		
628			493182,56	1175520,45
	332° 23' 46"	48,34		
629			493225,4	1175498,05
	340° 28' 55"	32,95		
630			493256,46	1175487,04
	327° 59' 28"	33,37		
631			493284,76	1175469,35
	310° 36' 13"	50,74		
632			493317,78	1175430,83
	313° 59' 24"	31,69		
633			493339,79	1175408,03
	332° 37' 09"	36,75		
634			493372,42	1175391,13
	334° 24' 13"	30,95		
635			493400,33	1175377,76
	327° 00' 32"	53,42		
636			493445,14	1175348,67
	320° 42' 55"	33,51		
637			493471,08	1175327,45
	310° 33' 39"	64,68		
638			493513,14	1175278,31
	302° 53' 17"	54,29		
639			493542,62	1175232,72
	299° 30' 13"	68,65		
640			493576,43	1175172,97
	288° 11' 05"	28,97		
641			493585,47	1175145,45
	286° 52' 50"	69,01		
642			493605,51	1175079,41
	296° 46' 08"	51,51		
643			493628,71	1175033,42
	259° 16' 28"	29,61		
644			493623,2	1175004,33
	308° 58' 01"	34,38		
645			493644,82	1174977,6
	274° 52' 37"	32,35		
646			493647,57	1174945,37
	295° 01' 16"	32,53		
647			493661,33	1174915,89
	269° 37' 34"	59,75		
648			493660,94	1174856,14

Название (номер) межевого знака	Дирекционные углы (град. мин. сек.)	Длина линии(м)	X координата	Y координата
	266° 39' 11"	60,63		
649			493657,4	1174795,61
	260° 37' 04"	48,21		
650			493649,54	1174748,04
	271° 31' 19"	44,43		
651			493650,72	1174703,63
	315° 00' 00"	30,58		
652			493672,34	1174682,01
	322° 21' 24"	41,2		
653			493704,96	1174656,85
	318° 27' 44"	18,38		
654			493718,72	1174644,66
	315° 00' 31"	47,81		
655			493752,53	1174610,86
	332° 09' 09"	39,56		
656			493787,51	1174592,38
	348° 35' 25"	41,7		
657			493828,39	1174584,13
	7° 57' 53"	39,69		
658			493867,7	1174589,63
	20° 53' 11"	40,81		
659			493905,83	1174604,18
	13° 17' 53"	66,65		
660			493970,69	1174619,51
	2° 37' 44"	68,46		
661			494039,08	1174622,65
	324° 45' 21"	27,92		
662			494061,88	1174606,54
	299° 03' 27"	56,66		
663			494089,4	1174557,01
	307° 06' 23"	56,69		
664			494123,6	1174511,8
	304° 38' 40"	91,26		
665			494175,48	1174436,72
	289° 59' 12"	69,02		
666			494199,07	1174371,86
	284° 28' 35"	73,89		
667			494217,54	1174300,32
	273° 13' 03"	105,12		
668			494223,44	1174195,37
	268° 04' 25"	58,6		
669			494221,47	1174136,8
	257° 05' 22"	43,95		
670			494211,65	1174093,96
	245° 45' 30"	56,48		
671			494188,46	1174042,46
	257° 27' 49"	65,24		
672			494174,3	1173978,78
	257° 33' 14"	34,61		
673			494166,84	1173944,98
	284° 05' 28"	192,1		
674			494213,61	1173758,66

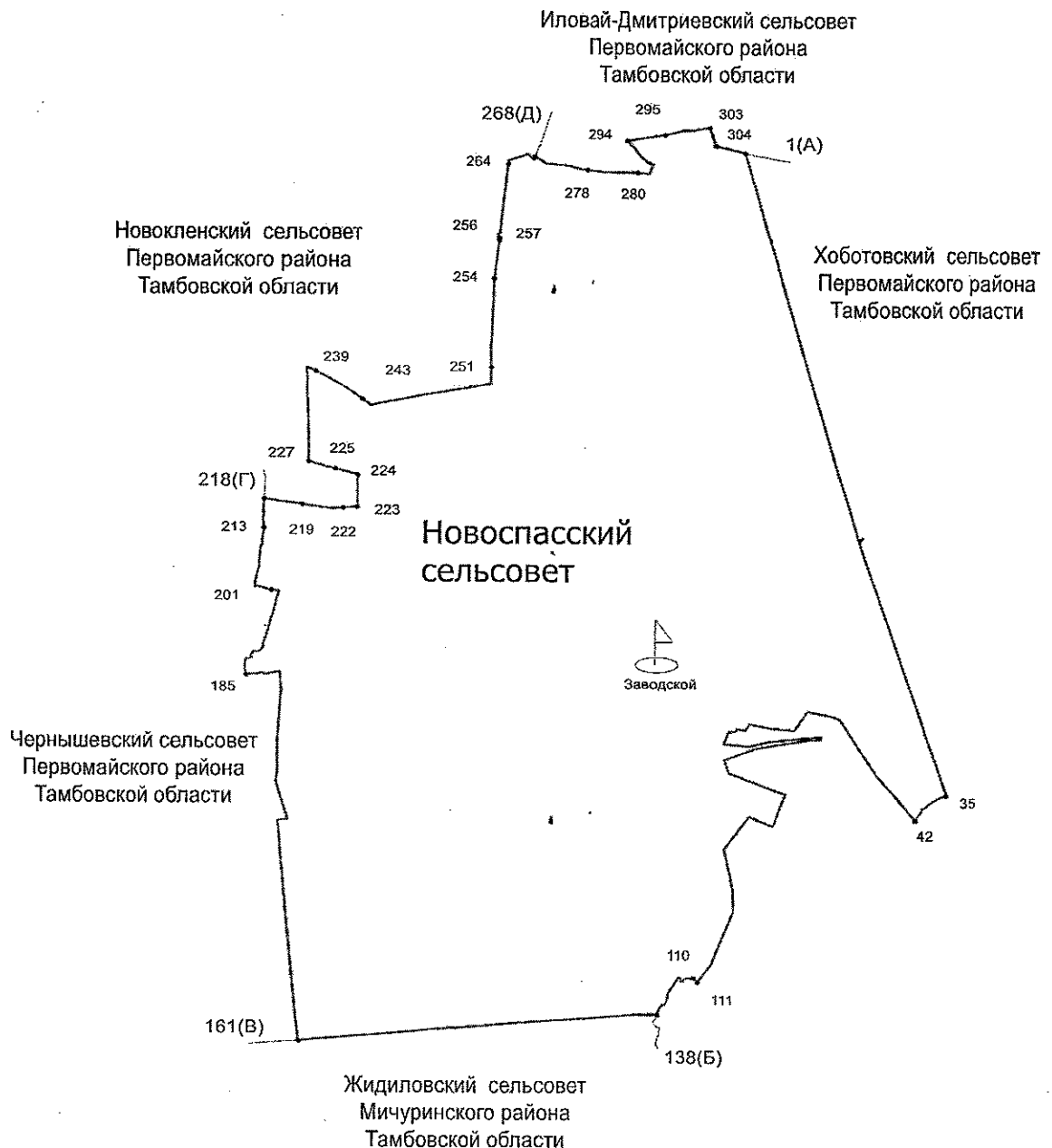
Название (номер межевого знака)	Дирекционные углы (град. мин. сек.)	Длина линии(м)	X координата	Y координата
	292° 50' 49"	352,33		
675			494350,41	1173433,97
	257° 31' 22"	280,21		
676			494289,87	1173160,38
	259° 18' 31"	156,8		
677			494260,78	1173006,3
	233° 27' 53"	230,43		
678			494123,6	1172821,15
	185° 55' 54"	60,87		
679			494063,06	1172814,86
	272° 04' 06"	141,59		
680			494068,17	1172673,36
	321° 32' 08"	18,33		
681			494082,52	1172661,96
	257° 28' 26"	23,56		
682			494077,41	1172638,96
	274° 01' 07"	13,98		
683			494078,39	1172625,01
	295° 07' 35"	13,89		
684			494084,29	1172612,43
	321° 31' 06"	8,53		
685			494090,97	1172607,12
	276° 30' 15"	31,25		
686			494094,51	1172576,07
	280° 10' 18"	52,32		
687			494103,75	1172524,57
	271° 00' 54"	44,03		
688			494104,53	1172480,55
	269° 29' 47"	21,62		
689			494104,34	1172458,93
	259° 42' 22"	47,34		
690			494095,88	1172412,35
	272° 03' 46"	49,17		
691			494097,65	1172363,21
	274° 08' 17"	32,71		
692			494100,01	1172330,59
	274° 04' 08"	41,57		
693			494102,96	1172289,12
	281° 49' 30"	55,63		
694			494114,36	1172234,67
	298° 36' 43"	29,55		
695			494128,51	1172208,73
	317° 18' 08"	13,91		
696			494138,73	1172199,3
	332° 38' 47"	9,42		
697			494147,1	1172194,97
	333° 10' 49"	44,28		
698			494186,62	1172174,99
	65° 03' 33"	220,73		
699			494279,7	1172375,14
	61° 13' 33"	26,8		
700			494292,6	1172398,63

Название (номер) межевого знака	Дирекционные углы (град. мин. сек.)	Длина линии(м)	X координата	Y координата
	357° 58' 54"	415,42		
701			494707,76	1172384
	347° 55' 00"	236,99		
702			494939,5	1172334,39
	329° 42' 38"	143,13		
703			495063,09	1172262,2
	324° 57' 53"	302,1		
704			495310,45	1172088,77
	97° 19' 02"	6,28		
705			495309,65	1172095
	95° 55' 37"	208,6		
706			495288,11	1172302,48
	60° 18' 17"	405,99		
707			495489,23	1172655,15
	61° 27' 32"	459,89		
708			495708,96	1173059,15
	2° 41' 08"	150,47		
709			495859,26	1173066,2
	5° 17' 47"	200,85		
710			496059,25	1173084,74
	6° 21' 20"	1339,84		
711			497390,86	1173233,06
	344° 07' 45"	61,29		
712			497449,81	1173216,3
	4° 21' 30"	450,31		
713			497898,82	1173250,52
	316° 28' 49"	341,88		
714			498146,73	1173015,1
	315° 43' 50"	263,45		
715			498335,38	1172831,2
	13° 19' 35"	281,13		
716			498608,94	1172896
	12° 47' 49"	302,22		
717			498903,65	1172962,94
	99° 57' 21"	414,78		
718			498831,94	1173371,47
	100° 07' 14"	626,63		
719			498721,83	1173988,35
	98° 03' 09"	161,05		
720			498699,27	1174147,81
	96° 40' 34"	394,74		
721			498653,38	1174539,87
	67° 38' 35"	2,68		
722			498654,4	1174542,35
	96° 29' 22"	12,3		
723			498653,01	1174554,57
	11° 08' 04"	568,99		
724			499211,29	1174664,45
	8° 13' 07"	505,42		
725			499711,52	1174736,7
	9° 14' 29"	420,69		
726			500126,75	1174804,26

Название (номер) межевого знака	Дирекционные углы (град. мин. сек.)	Длина линии(м)	X координата	Y координата
	8° 57' 30"	520,75		
1			500641,15	1174885,35

Приложение 8
к Закону Тамбовской области «Об установлении границ
муниципальных образований Первомайского района
Тамбовской области и определении места нахождения
их представительных органов и о признании
утратившими силу отдельных положений некоторых
законодательных актов Тамбовской области»

**Схема границ
муниципального образования-Новоспасский сельсовет
Первомайского района Тамбовской области**



**Описание границ
муниципального образования - Новоспасский сельсовет
Первомайского района Тамбовской области**

I. Участок границы с муниципальным образованием - Хоботовский сельсовет Первомайского района Тамбовской области (от А до Б)

Граница с муниципальным образованием - Хоботовский сельсовет проходит:

- от т.1(А) до т.35 по юго-западной стороне полосы отвода железной дороги;
- от т.35 до т.42 по северо-западной стороне автодороги «Каспий»-Хоботово-Терновое-Мичуринск;
- от т.42 до т.110 по границе лесного участка;
- от т.110 до т.111 по сенокосному участку;
- от т.111 до т.138(Б) по середине р. Иловой.

II. Участок границы с муниципальным образованием — Жидиловский сельсовет Мичуринского района Тамбовской области (от Б до В)

Граница с муниципальным образованием - Жидиловский сельсовет Мичуринского района проходит:

- от т.138(Б) до т.161(В) пересекая лесной массив.

III. Участок границы с муниципальным образованием — Чернышевский сельсовет Первомайского района Тамбовской области (от В до Г)

Граница с муниципальным образованием - Чернышевский сельсовет проходит:

- от т.161(В) до т.185 пересекая лесной массив;
- от т.185 до т.201 по границе пастбищного участка;
- от т.201 до т.213 по границе лесного участка;
- от т.213 до т.218(Г) по меже.

IV. Участок границы с муниципальным образованием — Новоклёнский сельсовет Первомайского района Тамбовской области (от Г до Д)

Граница с муниципальным образованием — Новоклёнский сельсовет проходит:

- от т.218(Г) до т.219 по южной стороне лесополосы;
- от т.219 до т.222 по границе лесного участка;
- от т.222 до т.223 пересекая автодорогу;
- от т.223 до т.224 по сенокосному участку;
- от т.224 до т.225 по болоту;
- от т.225 до т.227 по меже;
- от т.227 до т.239 по сенокосному участку;
- от т.239 до т.243 по юго-западной стороне лесополосы;
- от т.243 до т.251 по сенокосному участку;
- от т.251 до т.254 по восточной стороне полевой дороги;

- от т.254 до т.256 по восточной стороне лесополосы;
- от т.256 до т.257 пересекая автодорогу;
- от т.257 до т.264 по восточной стороне лесополосы;
- от т.264 до т.268(Д) по границе сенокосного участка.

V. Участок границы с муниципальным образованием - Иловай-Дмитриевский сельсовет Первомайского района Тамбовской области (от Д до А)

Граница с муниципальным образованием - Иловай-Дмитриевский сельсовет проходит:

- от т.268(Д) до т.278 по ручью;
- от т.278 до т.280 по сенокосному участку;
- от т.280 до т.294 по болоту;
- от т.294 до т.295 по меже;
- от т.295 до т.303 пересекая автодорогу, по пастбищному участку;
- от т.303 до т.304 северо-восточной стороне автодороги;
- от т.304 до т.1(А) по меже.

**Каталог координат
характерных точек границ муниципального образования -
Новоспасский сельсовет Первомайского района Тамбовской области**

Название (номер) межевого знака	Дирекционные углы (град. мин. сек.)	Длина линии(м)	X координата	Y координата
1			481679,99	1172902,34
	164° 23' 04"	591,72		
2			481110,11	1173061,62
	164° 20' 45"	495,31		
3			480633,17	1173195,27
	164° 03' 46"	505,82		
4			480146,79	1173334,16
	165° 09' 47"	394,35		
5			479765,59	1173435,14
	163° 58' 41"	555,1		
6			479232,05	1173588,35
	165° 23' 26"	550,65		
7			478699,2	1173727,24
	164° 29' 10"	509,47		
8			478208,29	1173863,51
	164° 08' 30"	1172,1		
9			477080,8	1174183,8
	163° 38' 24"	201,05		
10			476887,89	1174240,43
	162° 31' 15"	97,45		
11			476794,94	1174269,7
	162° 06' 23"	292,82		
12			476516,28	1174359,67
	163° 55' 22"	208,17		
13			476316,25	1174417,32
	164° 22' 23"	218,77		
14			476105,57	1174476,25
	163° 07' 41"	102,61		
15			476007,38	1174506,03
	65° 33' 19"	56,21		
16			476030,64	1174557,2

Название (номер) межевого знака	Дирекционные углы (град. мин. сек.)	Длина линии(м)	X координата	Y координата
	202° 24' 19"	2,47		
17			476028,36	1174556,26
	173° 30' 51"	9,12		
18			476019,3	1174557,29
	231° 33' 56"	57,14		
19			475983,78	1174512,53
	160° 27' 51"	19,92		
20			475965,01	1174519,19
	164° 00' 03"	222,04		
21			475751,57	1174580,39
	161° 26' 15"	281,24		
22			475484,96	1174669,92
	161° 23' 18"	324,86		
23			475177,09	1174773,6
	161° 20' 35"	295,37		
24			474897,24	1174868,09
	161° 14' 58"	166,99		
25			474739,11	1174921,77
	162° 12' 10"	237,79		
26			474512,7	1174994,45
	162° 45' 46"	90,61		
27			474426,16	1175021,3
	161° 34' 09"	473,12		
28			473977,31	1175170,88
	161° 13' 20"	312,77		
29			473681,19	1175271,56
	161° 31' 31"	333,02		
30			473365,33	1175377,09
	162° 08' 43"	253,62		
31			473123,93	1175454,85
	161° 05' 06"	468,77		
32			472680,47	1175606,81
	161° 15' 33"	201,31		
33			472489,83	1175671,49
	162° 00' 03"	172,55		
34			472325,72	1175724,81

Название (номер) межевого знака	Дирекционные углы (град. мин. сек.)	Длина линии(м)	X координата	Y координата
	167° 56' 28"	54,47		
35			472272,45	1175736,19
	251° 13' 50"	73,66		
36			472248,75	1175666,45
	246° 02' 55"	78,85		
37			472216,74	1175594,39
	234° 29' 06"	114,01		
38			472150,51	1175501,59
	230° 57' 00"	99,32		
39			472087,94	1175424,46
	222° 16' 05"	13,65		
40			472077,84	1175415,28
	219° 45' 29"	43,26		
41			472044,58	1175387,61
	209° 21' 34"	156,76		
42			471907,95	1175310,75
	319° 35' 02"	267,56		
43			472111,66	1175137,28
	320° 42' 25"	238,36		
44			472296,13	1174986,33
	320° 19' 15"	331,77		
45			472551,47	1174774,5
	327° 42' 27"	513,42		
46			472985,48	1174500,21
	327° 42' 27"	479,05		
47			473390,44	1174244,28
	288° 34' 45"	154,51		
48			473439,67	1174097,82
	281° 06' 25"	292,15		
49			473495,95	1173811,14
	212° 51' 24"	39,09		
50			473463,11	1173789,93
	212° 51' 29"	132,56		
51			473351,76	1173718,01
	212° 51' 45"	165,93		
52			473212,38	1173627,97

Название (номер) межевого знака	Дирекционные углы (град. мин. сек.)	Длина линии(м)	X координата	Y координата
	277° 07' 45"	307,88		
53			473250,59	1173322,47
	280° 25' 30"	327,88		
54			473309,92	1173000
	209° 12' 48"	42,11		
55			473273,17	1172979,45
	205° 56' 27"	41,06		
56			473236,25	1172961,49
	205° 19' 05"	17,47		
57			473220,46	1172954,02
	273° 41' 29"	19,26		
58			473221,7	1172934,8
	276° 42' 24"	21,24		
59			473224,18	1172913,71
	277° 15' 44"	63,76		
60			473232,24	1172850,46
	284° 38' 23"	29,48		
61			473239,69	1172821,94
	191° 06' 36"	35,39		
62			473204,96	1172815,12
	255° 03' 33"	19,35		
63			473199,97	1172796,42
	266° 18' 09"	48,38		
64			473196,85	1172748,14
	227° 13' 43"	7,82		
65			473191,54	1172742,4
	276° 51' 04"	29,59		
66			473195,07	1172713,02
	201° 24' 27"	22,69		
67			473173,95	1172704,74
	202° 42' 27"	65,88		
68			473113,18	1172679,31
	202° 32' 54"	36,9		
69			473079,1	1172665,16
	204° 14' 00"	31,99		
70			473049,93	1172652,03

Название (номер) межевого знака	Дирекционные углы (град. мин. сек.)	Длина линии(м)	X координата	Y координата
	208° 36' 38"	15,54		
71			473036,29	1172644,59
	203° 14' 20"	26,21		
72			473012,21	1172634,25
	83° 59' 44"	19,22		
73			473014,22	1172653,36
	94° 40' 16"	356,86		
74			472985,16	1173009,03
	76° 10' 40"	283,24		
75			473052,83	1173284,07
	84° 00' 41"	319,37		
76			473086,15	1173601,7
	84° 00' 43"	207,43		
77			473107,79	1173808
	84° 28' 04"	188,37		
78			473125,95	1173995,49
	180° 00' 00"	36,67		
79			473089,28	1173995,49
	265° 07' 49"	151,26		
80			473076,44	1173844,78
	264° 00' 32"	105,3		
81			473065,45	1173740,06
	260° 01' 58"	206,37		
82			473029,73	1173536,8
	259° 22' 08"	186,2		
83			472995,38	1173353,8
	260° 00' 04"	255,2		
84			472951,07	1173102,48
	250° 38' 57"	219,8		
85			472878,24	1172895,1
	248° 08' 05"	261,93		
86			472780,69	1172652,01
	160° 40' 12"	200,21		
87			472591,77	1172718,28
	111° 38' 09"	271,11		
88			472491,81	1172970,29

Название (номер) межевого знака	Дирекционные углы (град. мин. сек.)	Длина линии(м)	X координата	Y координата
	112° 03' 41"	234,13		
89			472403,87	1173187,28
	111° 52' 39"	83,84		
90			472372,63	1173265,08
	111° 53' 08"	115,22		
91			472329,68	1173372
	109° 37' 36"	142,16		
92			472281,93	1173505,9
	200° 15' 51"	26,65		
93			472256,93	1173496,67
	200° 16' 26"	245,39		
94			472026,74	1173411,64
	198° 43' 51"	35,5		
95			471993,12	1173400,24
	198° 43' 29"	193,91		
96			471809,47	1173337,99
	293° 38' 35"	153,7		
97			471871,11	1173197,19
	293° 38' 51"	19,77		
98			471879,04	1173179,08
	293° 38' 51"	187,76		
99			471954,35	1173007,09
	216° 26' 45"	206,12		
100			471788,54	1172884,64
	216° 06' 45"	386,75		
101			471476,1	1172656,7
	168° 00' 33"	224,4		
102			471256,6	1172703,32
	168° 27' 23"	143,22		
103			471116,28	1172731,98
	168° 27' 32"	246,01		
104			470875,24	1172781,2
	178° 19' 36"	305,81		
105			470569,56	1172790,13
	201° 40' 53"	340,51		
106			470253,14	1172664,33

Название (номер) межевого знака	Дирекционные углы (град. мин. сек.)	Длина линии(м)	X координата	Y координата
	202° 30' 25"	328,35		
107			469949,8	1172538,64
	199° 00' 33"	161,27		
108			469797,32	1172486,11
	217° 13' 09"	130,21		
109			469693,63	1172407,35
	217° 13' 08"	183,94		
110			469547,15	1172296,09
	320° 01' 45"	87,92		
111			469614,53	1172239,61
	247° 34' 12"	34,36		
112			469601,42	1172207,85
	280° 43' 08"	25,86		
113			469606,23	1172182,44
	256° 49' 45"	25,85		
114			469600,34	1172157,27
	270° 00' 00"	25,86		
115			469600,34	1172131,41
	231° 40' 09"	19,85		
116			469588,03	1172115,84
	214° 05' 06"	26,96		
117			469565,7	1172100,73
	229° 35' 32"	21,2		
118			469551,96	1172084,59
	270° 00' 00"	8,92		
119			469551,96	1172075,67
	308° 39' 35"	13,19		
120			469560,2	1172065,37
	0° 00' 00"	23,02		
121			469583,22	1172065,37
	351° 18' 11"	23,01		
122			469605,97	1172061,89
	320° 07' 02"	13,32		
123			469616,19	1172053,35
	270° 00' 00"	19,92		
124			469616,19	1172033,43

Название (номер) межевого знака	Дирекционные углы (град. мин. сек.)	Длина линии(м)	X координата	Y координата
	213° 04' 20"	63,53		
125			469562,95	1171998,76
	209° 17' 08"	103,18		
126			469472,96	1171948,29
	212° 54' 43"	106,8		
127			469383,3	1171890,26
	203° 17' 40"	24,3		
128			469360,98	1171880,65
	180° 00' 00"	31,26		
129			469329,72	1171880,65
	196° 54' 22"	36,62		
130			469294,68	1171870
	193° 38' 57"	36,61		
131			469259,1	1171861,36
	212° 50' 53"	36,61		
132			469228,34	1171841,5
	227° 19' 19"	18,68		
133			469215,68	1171827,77
	251° 32' 39"	26,06		
134			469207,43	1171803,05
	237° 44' 59"	26,05		
135			469193,53	1171781,02
	207° 52' 22"	47,61		
136			469151,44	1171758,76
	196° 03' 46"	47,6		
137			469105,7	1171745,59
	198° 10' 01"	37,85		
138			469069,74	1171733,79
	285° 34' 50"	21,15		
139			469075,42	1171713,42
	270° 00' 00"	137,6		
140			469075,42	1171575,82
	270° 00' 00"	32,45		
141			469075,42	1171543,37
	268° 02' 39"	127,45		
142			469071,07	1171415,99

Название (номер) межевого знака	Дирекционные углы (град. мин. сек.)	Длина линии(м)	X координата	Y координата
	263° 58' 10"	230,54		
143			469046,85	1171186,73
	265° 48' 04"	137,94		
144			469036,75	1171049,16
	265° 47' 56"	231,37		
145			469019,8	1170818,41
	265° 15' 01"	318,47		
146			468993,43	1170501,03
	265° 14' 51"	247,67		
147			468972,91	1170254,21
	265° 51' 05"	290,15		
148			468951,92	1169964,82
	265° 51' 02"	141,79		
149			468941,66	1169823,4
	265° 14' 03"	384,19		
150			468909,74	1169440,54
	265° 14' 03"	129,51		
151			468898,98	1169311,48
	264° 55' 52"	395,58		
152			468864,03	1168917,45
	270° 04' 00"	68,62		
153			468864,11	1168848,83
	264° 37' 48"	430,29		
154			468823,84	1168420,43
	264° 33' 01"	46,33		
155			468819,44	1168374,31
	264° 32' 52"	358,67		
156			468785,36	1168017,26
	264° 41' 58"	156,85		
157			468770,87	1167861,08
	264° 42' 01"	292,1		
158			468743,89	1167570,23
	264° 49' 24"	258,35		
159			468720,58	1167312,93
	264° 49' 22"	208,01		
160			468701,81	1167105,77

Название (номер) межевого знака	Дирекционные углы (град. мин. сек.)	Длина линии(м)	X координата	Y координата
	264° 41' 04"	313,68		
161			468672,75	1166793,44
	354° 58' 53"	468,1		
162			469139,06	1166752,49
	355° 00' 33"	594,96		
163			469731,76	1166700,73
	355° 20' 35"	489,72		
164			470219,86	1166660,97
	355° 12' 16"	371,88		
165			470590,44	1166629,88
	355° 22' 13"	163,78		
166			470753,69	1166616,66
	355° 14' 18"	25,66		
167			470779,26	1166614,53
	355° 14' 20"	231,81		
168			471010,27	1166595,29
	355° 22' 31"	345,28		
169			471354,43	1166567,45
	355° 12' 16"	275,47		
170			471628,94	1166544,42
	355° 21' 38"	244,79		
171			471872,93	1166524,62
	83° 21' 03"	132,31		
172			471888,25	1166656,04
	343° 33' 14"	88,2		
173			471972,84	1166631,07
	343° 20' 10"	327,14		
174			472286,24	1166537,26
	347° 04' 58"	167,4		
175			472449,4	1166499,84
	5° 42' 57"	122,6		
176			472571,39	1166512,05
	3° 07' 18"	55,09		
177			472626,4	1166515,05
	0° 40' 48"	305,88		
178			472932,26	1166518,68

Название (номер) межевого знака	Дирекционные углы (град. мин. сек.)	Длина линии(м)	X координата	Y координата
	1° 15' 50"	19,49		
179			472951,75	1166519,11
	0° 01' 43"	119,99		
180			473071,74	1166519,17
	3° 27' 14"	721,7		
181			473792,13	1166562,65
	356° 41' 50"	267,12		
182			474058,81	1166547,26
	258° 44' 56"	196,97		
183			474020,38	1166354,08
	289° 30' 10"	50,56		
184			474037,26	1166306,42
	264° 07' 34"	216,25		
185			474015,13	1166091,31
	350° 35' 48"	86,36		
186			474100,33	1166077,2
	359° 07' 57"	83,87		
187			474184,19	1166075,93
	10° 35' 09"	52,15		
188			474235,45	1166085,51
	70° 28' 12"	85,04		
189			474263,88	1166165,66
	340° 57' 47"	42,74		
190			474304,28	1166151,72
	65° 24' 02"	22,56		
191			474313,67	1166172,23
	18° 52' 17"	36,54		
192			474348,25	1166184,05
	90° 52' 36"	77,78		
193			474347,06	1166261,82
	49° 55' 07"	62,26		
194			474387,15	1166309,46
	27° 24' 52"	30,47		
195			474414,2	1166323,49
	354° 45' 07"	49,31		
196			474463,3	1166318,98

Название (номер) межевого знака	Дирекционные углы (град. мин. сек.)	Длина линии(м)	X координата	Y координата
	22° 31' 08"	37,96		
197			474498,37	1166333,52
	18° 30' 24"	88,46		
198			474582,26	1166361,6
	15° 15' 13"	396,48		
199			474964,77	1166465,91
	13° 05' 07"	284,54		
200			475241,92	1166530,33
	277° 08' 19"	93,75		
201			475253,57	1166437,31
	279° 27' 49"	68,06		
202			475264,76	1166370,18
	286° 38' 23"	104,07		
203			475294,56	1166270,47
	270° 28' 18"	61,95		
204			475295,07	1166208,52
	245° 54' 06"	3,43		
205			475293,67	1166205,39
	7° 28' 51"	116,06		
206			475408,74	1166220,5
	13° 22' 13"	75,33		
207			475482,03	1166237,92
	12° 17' 23"	117,78		
208			475597,11	1166262,99
	2° 38' 27"	87,46		
209			475684,48	1166267,02
	5° 47' 24"	181		
210			475864,56	1166285,28
	24° 50' 40"	59,43		
211			475918,49	1166310,25
	0° 00' 00"	80,35		
212			475998,84	1166310,25
	6° 17' 12"	155,06		
213			476152,97	1166327,23
	356° 00' 56"	46,34		
214			476199,2	1166324,01

Название (номер) межевого знака	Дирекционные углы (град. мин. сек.)	Длина линии(м)	X координата	Y координата
	356° 39' 29"	95,89		
215			476294,93	1166318,42
	7° 46' 38"	38,8		
216			476333,37	1166323,67
	1° 04' 03"	112,18		
217			476445,53	1166325,76
	2° 24' 02"	129,39		
218			476574,81	1166331,18
	98° 45' 41"	504,67		
219			476497,94	1166829,96
	98° 33' 26"	381,6		
220			476441,16	1167207,31
	87° 56' 30"	72,95		
221			476443,78	1167280,21
	86° 38' 03"	105,6		
222			476449,98	1167385,63
	86° 22' 05"	196,86		
223			476462,45	1167582,09
	0° 54' 48"	464,82		
224			476927,21	1167589,5
	286° 22' 27"	324,15		
225			477018,59	1167278,5
	286° 39' 47"	100,23		
226			477047,33	1167182,48
	286° 23' 39"	272,63		
227			477124,28	1166920,93
	0° 00' 25"	82,73		
228			477207,01	1166920,94
	358° 48' 22"	140,63		
229			477347,61	1166918,01
	359° 14' 32"	189,78		
230			477537,37	1166915,5
	358° 36' 10"	104,17		
231			477641,51	1166912,96
	357° 47' 35"	115,56		
232			477756,98	1166908,51

Название (номер) межевого знака	Дирекционные углы (град. мин. сек.)	Длина линии(м)	X координата	Y координата
	358° 38' 13"	159,33		
233			477916,26	1166904,72
	358° 00' 57"	201,89		
234			478118,03	1166897,73
	358° 28' 33"	107,9		
235			478225,89	1166894,86
	358° 14' 35"	39,79		
236			478265,66	1166893,64
	358° 14' 04"	88,6		
237			478354,22	1166890,91
	357° 46' 05"	162,54		
238			478516,64	1166884,58
	115° 11' 09"	141,58		
239			478456,39	1167012,7
	115° 40' 22"	122,34		
240			478403,39	1167122,96
	122° 01' 27"	129,56		
241			478334,69	1167232,8
	122° 20' 13"	187,44		
242			478234,43	1167391,17
	125° 49' 08"	321,43		
243			478046,32	1167651,81
	128° 26' 44"	142,48		
244			477957,73	1167763,4
	77° 04' 10"	214,15		
245			478005,65	1167972,12
	77° 42' 51"	316,47		
246			478072,99	1168281,34
	76° 21' 13"	134,06		
247			478104,62	1168411,62
	79° 46' 42"	450,13		
248			478184,5	1168854,61
	79° 51' 41"	548,26		
249			478281,01	1169394,31
	358° 19' 17"	118,12		
250			478399,08	1169390,85

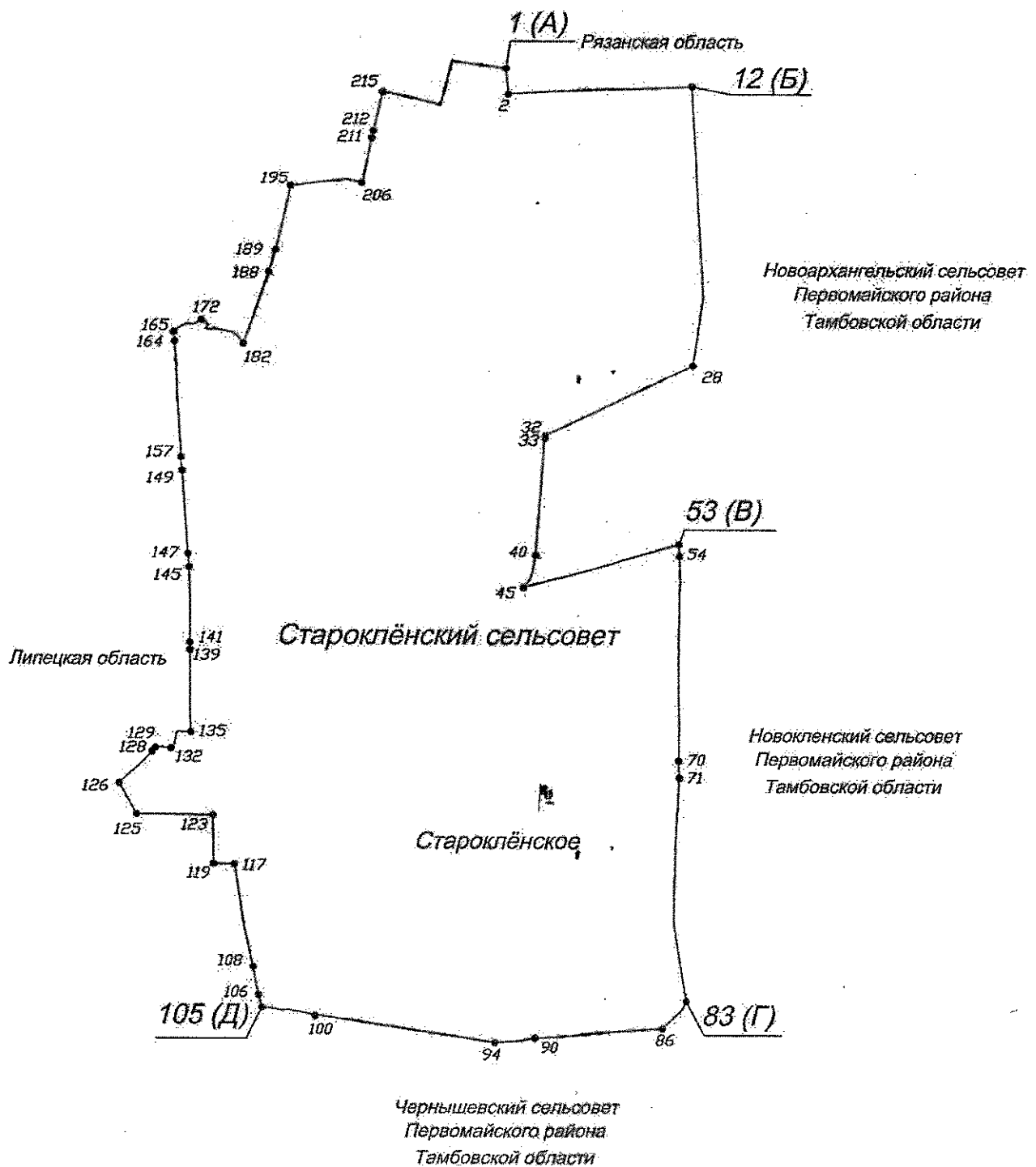
Название (номер) межевого знака	Дирекционные углы (град. мин. сек.)	Длина линии(м)	X координата	Y координата
	1° 21' 49"	134,47		
251			478533,51	1169394,05
	359° 30' 21"	335,03		
252			478868,53	1169391,16
	5° 45' 43"	25,6		
253			478894	1169393,73
	2° 10' 04"	946,69		
254			479840,01	1169429,54
	6° 09' 32"	488,5		
255			480325,69	1169481,95
	5° 59' 15"	77,84		
256			480403,11	1169490,07
	6° 09' 52"	26,63		
257			480429,59	1169492,93
	6° 56' 57"	22,65		
258			480452,07	1169495,67
	283° 30' 45"	19,9		
259			480456,72	1169476,32
	5° 35' 31"	30,27		
260			480486,85	1169479,27
	102° 39' 17"	20,22		
261			480482,42	1169499
	6° 14' 22"	341,45		
262			480821,85	1169536,11
	5° 40' 22"	521,42		
263			481340,72	1169587,65
	7° 19' 40"	170,06		
264			481509,39	1169609,34
	7° 02' 41"	44,27		
265			481553,33	1169614,77
	68° 21' 27"	279,19		
266			481656,3	1169874,28
	139° 12' 44"	123,32		
267			481562,93	1169954,84
	21° 08' 55"	57,71		
268			481616,75	1169975,66

Название (номер) межевого знака	Дирекционные углы (град. мин. сек.)	Длина линии(м)	X координата	Y координата
	116° 47' 40"	37,98		
269			481599,63	1170009,56
	126° 11' 21"	75,76		
270			481554,9	1170070,7
	135° 25' 08"	33,85		
271			481530,79	1170094,46
	111° 20' 42"	32,64		
272			481518,91	1170124,86
	94° 34' 40"	91,84		
273			481511,58	1170216,41
	94° 50' 12"	136,75		
274			481500,05	1170352,67
	102° 01' 50"	87,17		
275			481481,88	1170437,93
	105° 21' 46"	179,37		
276			481434,36	1170610,89
	99° 20' 42"	53,82		
277			481425,62	1170664
	90° 00' 00"	26,9		
278			481425,62	1170690,9
	96° 44' 15"	255,03		
279			481395,7	1170944,17
	91° 28' 49"	468,04		
280			481383,61	1171412,05
	94° 01' 58"	163,81		
281			481372,09	1171575,45
	18° 07' 27"	145,81		
282			481510,67	1171620,81
	289° 50' 19"	80,94		
283			481538,14	1171544,67
	321° 49' 48"	32,7		
284			481563,85	1171524,46
	313° 27' 42"	60,58		
285			481605,52	1171480,49
	317° 43' 14"	33,52		
286			481630,32	1171457,94

Название (номер) межевого знака	Дирекционные углы (град. мин. сек.)	Длина линии(м)	X координата	Y координата
	314° 55' 39"	27,99		
287			481650,09	1171438,12
	321° 27' 21"	44,84		
288			481685,16	1171410,18
	327° 40' 41"	34,15		
289			481714,02	1171391,92
	325° 37' 22"	24,05		
290			481733,87	1171378,34
	321° 50' 39"	22,73		
291			481751,74	1171364,3
	315° 25' 11"	28		
292			481771,68	1171344,65
	302° 30' 28"	32,53		
293			481789,16	1171317,22
	323° 59' 41"	80,05		
294			481853,92	1171270,16
	79° 48' 06"	519,45		
295			481945,89	1171781,4
	78° 16' 07"	73,87		
296			481960,91	1171853,73
	86° 45' 56"	68,24		
297			481964,76	1171921,86
	70° 32' 33"	117,47		
298			482003,89	1172032,62
	90° 05' 37"	61,2		
299			482003,79	1172093,82
	89° 06' 42"	9,03		
300			482003,93	1172102,85
	87° 20' 19"	84,21		
301			482007,84	1172186,97
	71° 35' 53"	38,39		
302			482019,96	1172223,4
	81° 20' 44"	178,84		
303			482046,87	1172400,2
	161° 36' 37"	280,21		
304			481780,97	1172488,6

Название (номер межевого знака)	Дирекционные углы (град. мин. сек.)	Длина линии(м)	X координата	Y координата
	103° 42' 57"	425,88		
1			481679,99	1172902,34

**Схема границ
муниципального образования - Староклёнский сельсовет
Первомайского района Тамбовской области**



**Описание границ муниципального образования -
Староклёнский сельсовет
Первомайского района Тамбовской области**

I. Участок границы с муниципальным образованием – Рязанская область (от А до Б)

Граница с муниципальным образованием - Рязанская область проходит:
- от т.1(А) до т.2 по западной стороне полевой дороги;
- от т.2 до т.12(Б) по северной стороне полевой дороги.

**II. Участок границы с муниципальным образованием
Новоархангельский сельсовет Первомайского района Тамбовской области (от Б до В)**

Граница с муниципальным образованием - Новоархангельский сельсовет Первомайского района Тамбовской области проходит:
- от т.12(Б) до т.28 по полевой дороге до автодороги «Первомайский - Змеевка»;
- от т.28 до т.32 по северной стороне полосы отвода автодороги «Первомайский - Змеевка»;
- от т.32 до т.33 пересекает автодорогу «Первомайский - Змеевка»;
- от т.33 до т.40 по восточной стороне лесополосы;
- от т.40 до т.45 по меже до полосы отвода железной дороги "Москва – Саратов";
- от т.45 до т.53(В) по северной стороне полосы отвода железной дороги "Москва – Саратов".

III. Участок границы с муниципальным образованием - Новоклёнский сельсовет Первомайского района Тамбовской области (от В до Г)

Граница с муниципальным образованием – Новокленский сельсовет Первомайского района Тамбовской области проходит:
- от т.53(В) до т.54 пересекая железную дорогу;
- от т.54 до т.70 по западной стороне полевой дороги;
- от т.70 до т.71 пересекая автодорогу;
- от т.71 до т.83(Г) по западной стороне полевой дороги.

IV. Участок границы с муниципальным образованием - Чернышевский сельсовет Первомайского района Тамбовской области (от Г до Д)

Граница с муниципальным образованием – Чернышевский сельсовет Первомайского района проходит:
- от т.83(Г) до т.86 по юго-восточной стороне автодороги «Первомайск - Слежеток - Лычное»;
- от т.86 до т.90 по южной стороне лесополосы, пересекая автодорогу «Первомайск – Слежеток - Лычное»;
- от т.90 до т.94 по полевой дороге;

- от т.94 до т.100 по южной стороне лесополосы;
- от т.100 до т.105(Д) по полевой дороге.

V. Участок границы с муниципальным образованием – Липецкая область (от Д до А)

Граница с муниципальным образованием - Липецкая область проходит:

- от т.105 до т.106 по северо-восточной стороне лесополосы;
- от т.106 до т.108 по болоту;
- от т.108 до т.117 по северо-восточной стороне лесополосы;
- от т.117 до т.119 по южной стороне лесополосы;
- от т.119 до т.123 по западной стороне полевой дороги;
- от т.123 до т.125 по северной стороне полевой дороги;
- от т.125 до т.126 по юго-западной стороне лесополосы;
- от т.126 до т.128 по меже;
- от т.128 до т.129 по пастбищному участку;
- от т.129 до т.132 по ручью;
- от т.132 до т.135 по меже;
- от т.135 до т.139 по западной стороне полевой дороги;
- от т.139 до т.141 пересекая ручей;
- от т.141 до т.145 по западной стороне лесополосы;
- от т.145 до т.147 пересекая полосу отвода железной дороги;
- от т.147 до т.149 по западной стороне лесополосы;
- от т.149 до т.157 пересекая ручей;
- от т.157 до т.164 по западной стороне лесополосы;
- от т.164 до т.165 по пастбищному участку;
- от т.165 до т.172 по ручью;
- от т.172 до т.182 по середине пруда;
- от т.182 до т.188 по меже;
- от т.188 до т.189 пересекая пастбищный участок;
- от т.189 до т.195 по восточной стороне лесополосы;
- от т.195 до т.206 по южной стороне лесополосы;
- от т.206 до т.211 по восточной стороне лесополосы;
- от т.211 до т.212 пересекая сенокосный участок;
- от т.212 до т.215 по восточной стороне лесополосы;
- от т.215 до т.1(А) по меже.

**Каталог координат
характерных точек границ муниципального образования -
Староклёнский сельсовет Первомайского района Тамбовской области**

Название (номер) межевого знака	Дирекционные углы (град. мин. сек.)	Длина линии(м)	X координата	Y координата
1			497385,41	1162568,73
	174° 53' 59"	388,41		
2			496998,54	1162603,26
	85° 58' 06"	615,02		
3			497041,78	1163216,76
	87° 41' 58"	226,95		
4			497050,89	1163443,53
	87° 41' 51"	311,88		
5			497063,42	1163755,16
	88° 29' 19"	732,07		
6			497082,73	1164486,98
	88° 02' 21"	94,11		
7			497085,95	1164581,03
	88° 02' 35"	204,7		
8			497092,94	1164785,61
	87° 53' 06"	312,4		
9			497104,47	1165097,8
	87° 42' 34"	4		
10			497104,63	1165101,8
	87° 25' 37"	257,05		
11			497116,17	1165358,59
	86° 24' 18"	21,21		
12			497117,5	1165379,76
	177° 11' 39"	461,07		
13			496656,98	1165402,33
	176° 10' 07"	124,66		
14			496532,6	1165410,66
	176° 17' 03"	98,6		
15			496434,21	1165417,05
	176° 18' 40"	35,28		
16			496399	1165419,32
	176° 21' 49"	32,8		
17			496366,27	1165421,4
	176° 31' 07"	105,39		
18			496261,07	1165427,8
	176° 20' 32"	34,64		
19			496226,5	1165430,01
	177° 05' 21"	398,96		
20			495828,05	1165450,27
	177° 23' 36"	549,51		
21			495279,11	1165475,26
	176° 07' 09"	278,81		
22			495000,94	1165494,13
	176° 28' 50"	646,41		
23			494355,75	1165533,81
	176° 53' 11"	425,86		
24			493930,52	1165556,94

Название (номер) межевого знака	Дирекционные углы (град. мин. сек.)	Длина линии(м)	X координата	Y координата
	189° 23' 03"	233,55		
25			493700,1	1165518,86
	188° 46' 21"	305,75		
26			493397,93	1165472,23
	188° 19' 52"	398,08		
27			493004,05	1165414,55
	190° 16' 31"	77,65		
28			492927,65	1165400,7
	245° 15' 04"	1101,73		
29			492466,42	1164400,16
	244° 22' 51"	737,44		
30			492147,56	1163735,22
	244° 38' 37"	260,57		
31			492035,97	1163499,75
	244° 57' 22"	373,84		
32			491877,72	1163161,06
	180° 50' 09"	42,5		
33			491835,22	1163160,44
	205° 50' 46"	19,96		
34			491817,26	1163151,74
	187° 23' 55"	57,39		
35			491760,35	1163144,35
	183° 30' 48"	357,2		
36			491403,82	1163122,46
	184° 19' 35"	425,12		
37			490979,91	1163090,39
	184° 22' 31"	489,85		
38			490491,49	1163053,02
	184° 06' 51"	214,51		
39			490277,53	1163037,63
	183° 10' 16"	207,53		
40			490070,32	1163026,15
	188° 42' 56"	91,33		
41			489980,04	1163012,31
	192° 55' 16"	124,24		
42			489858,95	1162984,53
	192° 50' 20"	108,64		
43			489753,03	1162960,39
	204° 53' 54"	78,88		
44			489681,48	1162927,18
	220° 03' 14"	125,81		
45			489585,18	1162846,22
	73° 09' 40"	117,61		
46			489619,25	1162958,79
	75° 28' 39"	507,22		
47			489746,44	1163449,8
	75° 55' 31"	172,99		
48			489788,51	1163617,6
	74° 38' 07"	326,8		
49			489875,1	1163932,72
	73° 32' 04"	365,61		
50			489978,73	1164283,34

Название (номер) межевого знака	Дирекционные углы (град. мин. сек.)	Длина линии(м)	X координата	Y координата
	73° 22' 30"	135,06		
51			490017,37	1164412,75
	74° 13' 44"	499,38		
52			490153,1	1164893,33
	74° 59' 28"	316,76		
53			490235,13	1165199,28
	176° 09' 58"	173,79		
54			490061,73	1165210,9
	178° 18' 01"	148,34		
55			489913,46	1165215,3
	178° 17' 57"	272,23		
56			489641,35	1165223,38
	183° 41' 09"	172,82		
57			489468,89	1165212,27
	179° 39' 36"	153,29		
58			489315,6	1165213,18
	180° 08' 59"	149,14		
59			489166,46	1165212,79
	181° 22' 08"	79,53		
60			489086,95	1165210,89
	182° 14' 51"	88,99		
61			488998,03	1165207,4
	180° 19' 37"	434,74		
62			488563,3	1165204,92
	180° 09' 58"	644,9		
63			487918,4	1165203,05
	177° 58' 01"	406,49		
64			487512,17	1165217,47
	181° 15' 20"	56,59		
65			487455,59	1165216,23
	181° 11' 50"	169,43		
66			487286,2	1165212,69
	181° 11' 37"	54,73		
67			487231,48	1165211,55
	181° 11' 37"	54,72		
68			487176,77	1165210,41
	181° 11' 49"	109,15		
69			487067,64	1165208,13
	181° 12' 17"	54,7		
70			487012,95	1165206,98
	177° 35' 47"	254,9		
71			486758,27	1165217,67
	182° 49' 44"	442,54		
72			486316,27	1165195,83
	183° 29' 32"	444,58		
73			485872,52	1165168,75
	181° 26' 38"	554,86		
74			485317,84	1165154,77
	182° 00' 00"	400,31		
75			484917,77	1165140,8
	179° 50' 22"	207,06		
76			484710,71	1165141,38

Название (номер) межевого знака	Дирекционные углы (град. мин. сек.)	Длина линии(м)	X координата	Y координата
	182° 06' 38"	45,89		
77			484664,85	1165139,69
	179° 00' 32"	64,18		
78			484600,68	1165140,8
	170° 50' 07"	553,89		
79			484053,86	1165229,02
	170° 40' 31"	296,55		
80			483761,23	1165277,07
	169° 54' 02"	81,32		
81			483681,17	1165291,33
	170° 32' 48"	190,93		
82			483492,83	1165322,69
	170° 52' 17"	58,43		
83			483435,14	1165331,96
	202° 59' 06"	109,86		
84			483334	1165289,06
	214° 37' 21"	56,92		
85			483287,16	1165256,72
	226° 53' 09"	385,48		
86			483023,7	1164975,32
	266° 30' 57"	696,87		
87			482981,35	1164279,74
	265° 20' 17"	14,03		
88			482980,21	1164265,76
	264° 14' 41"	702,93		
89			482909,72	1163566,37
	266° 32' 15"	537,28		
90			482877,27	1163030,07
	265° 22' 08"	14		
91			482876,14	1163016,12
	259° 27' 53"	214,67		
92			482836,89	1162805,07
	264° 22' 47"	80,87		
93			482828,97	1162724,59
	266° 27' 15"	290,55		
94			482811	1162434,6
	278° 58' 25"	603,54		
95			482905,14	1161838,45
	278° 42' 19"	635,15		
96			483001,27	1161210,62
	279° 21' 45"	348,65		
97			483057,99	1160866,61
	278° 45' 49"	389,27		
98			483117,3	1160481,88
	278° 55' 17"	625,43		
99			483214,29	1159864,02
	267° 59' 15"	74,9		
100			483211,66	1159789,17
	320° 49' 15"	21,2		
101			483228,09	1159775,78
	279° 53' 08"	415,88		
102			483299,49	1159366,07

Название (номер) межевого знака	Дирекционные углы (град. мин. сек.)	Длина линии(м)	X координата	Y координата
	261° 35' 30"	67,57		
103			483289,61	1159299,23
	279° 37' 34"	299,07		
104			483339,62	1159004,37
	219° 37' 08"	12,97		
105			483329,63	1158996,1
	344° 50' 30"	195,08		
106			483517,92	1158945,09
	349° 03' 23"	214,12		
107			483728,15	1158904,44
	349° 03' 27"	214,14		
108			483938,4	1158863,79
	346° 49' 49"	276,16		
109			484207,3	1158800,87
	347° 55' 50"	140,84		
110			484345,03	1158771,42
	347° 20' 57"	151,09		
111			484492,45	1158738,33
	347° 05' 14"	65,69		
112			484556,48	1158723,65
	348° 26' 24"	0,9		
113			484557,36	1158723,47
	350° 50' 07"	250,45		
114			484804,61	1158683,58
	350° 48' 55"	221,65		
115			485023,42	1158648,2
	351° 17' 02"	429,14		
116			485447,6	1158583,17
	330° 29' 12"	15,04		
117			485460,69	1158575,76
	272° 22' 14"	243,21		
118			485470,75	1158332,76
	270° 00' 00"	67,9		
119			485470,75	1158264,86
	0° 28' 19"	37,63		
120			485508,38	1158265,17
	359° 59' 37"	176,23		
121			485684,61	1158265,15
	359° 20' 09"	133,7		
122			485818,3	1158263,6
	359° 04' 38"	375,68		
123			486193,93	1158257,55
	270° 49' 47"	471,01		
124			486200,75	1157786,59
	270° 37' 13"	680,68		
125			486208,12	1157105,95
	330° 54' 59"	527,3		
126			486668,93	1156849,64
	47° 10' 32"	422,84		
127			486956,36	1157159,77
	44° 25' 55"	256,71		
128			487139,67	1157339,48

Название (номер) межевого знака	Дирекционные углы (град. мин. сек.)	Длина линии(м)	X координата	Y координата
	40° 47' 50"	79,6		
129			487199,93	1157391,49
	85° 39' 57"	110,23		
130			487208,26	1157501,4
	102° 18' 36"	75,28		
131			487192,21	1157574,95
	92° 23' 53"	47,08		
132			487190,24	1157621,99
	41° 30' 03"	68,47		
133			487241,52	1157667,36
	13° 02' 27"	202,13		
134			487438,44	1157712,97
	91° 43' 58"	206,36		
135			487432,2	1157919,24
	356° 57' 52"	256,63		
136			487688,47	1157905,65
	359° 47' 07"	514,94		
137			488203,41	1157903,72
	0° 22' 54"	366,31		
138			488569,71	1157906,16
	0° 03' 36"	76,25		
139			488645,96	1157906,24
	0° 03' 25"	50,25		
140			488696,21	1157906,29
	0° 03' 21"	61,5		
141			488757,71	1157906,35
	0° 03' 09"	185,46		
142			488943,17	1157906,52
	359° 38' 45"	464,32		
143			489407,48	1157903,65
	358° 26' 42"	391,74		
144			489799,08	1157893,02
	356° 40' 59"	84,17		
145			489883,11	1157888,15
	356° 40' 04"	10,84		
146			489893,93	1157887,52
	354° 56' 09"	190,43		
147			490083,62	1157870,71
	352° 28' 10"	26,63		
148			490110,02	1157867,22
	355° 50' 05"	1232,49		
149			491339,25	1157777,7
	355° 50' 04"	53,14		
150			491392,25	1157773,84
	356° 03' 45"	49,37		
151			491441,5	1157770,45
	319° 26' 06"	10,24		
152			491449,28	1157763,79
	358° 47' 00"	44,74		
153			491494,01	1157762,84
	332° 44' 56"	7,47		
154			491500,65	1157759,42

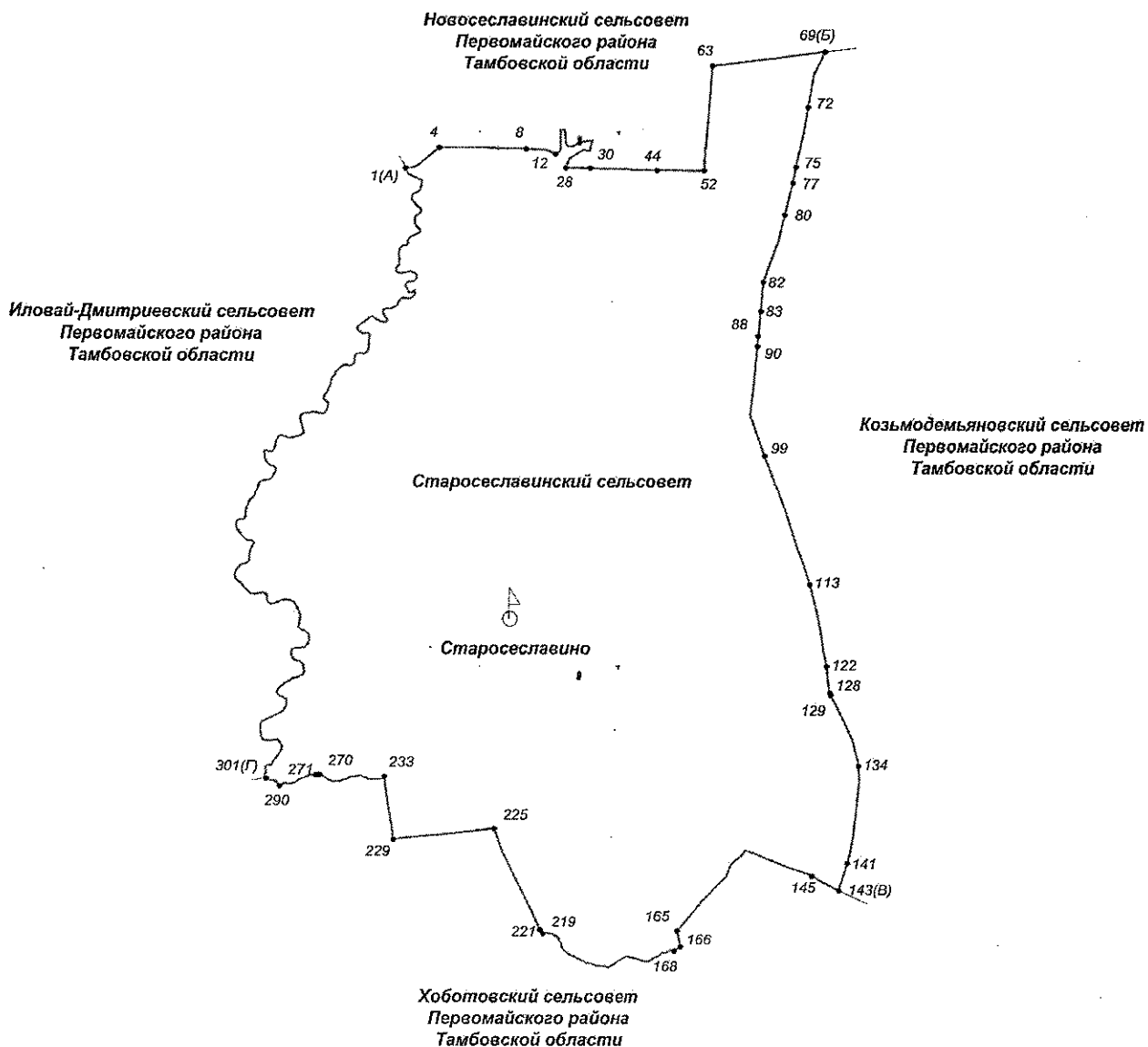
Название (номер) межевого знака	Дирекционные углы (град. мин. сек.)	Длина линии(м)	X координата	Y координата
	355° 45' 29"	15,41		
155			491516,02	1157758,28
	11° 58' 01"	25,66		
156			491541,12	1157763,6
	357° 22' 03"	0,87		
157			491541,99	1157763,56
	356° 50' 23"	423,72		
158			491965,07	1157740,2
	356° 10' 08"	497,63		
159			492461,59	1157706,95
	357° 24' 27"	87,11		
160			492548,61	1157703,01
	357° 44' 32"	327,18		
161			492875,54	1157690,12
	356° 33' 51"	208,24		
162			493083,41	1157677,64
	353° 14' 08"	91,27		
163			493174,04	1157666,89
	357° 53' 50"	101,38		
164			493275,35	1157663,17
	355° 41' 03"	139,4		
165			493414,35	1157652,68
	52° 49' 06"	79,43		
166			493462,35	1157715,96
	56° 22' 58"	96,05		
167			493515,53	1157795,95
	69° 41' 09"	54,87		
168			493534,58	1157847,41
	95° 35' 04"	23,94		
169			493532,25	1157871,24
	104° 48' 02"	32,18		
170			493524,03	1157902,35
	94° 12' 06"	37,67		
171			493521,27	1157939,92
	61° 02' 34"	144,75		
172			493591,35	1158066,57
	104° 17' 44"	68,56		
173			493574,42	1158133,01
	145° 20' 56"	72,27		
174			493514,97	1158174,1
	212° 39' 01"	49,06		
175			493473,66	1158147,63
	139° 56' 02"	19,16		
176			493459	1158159,96
	109° 35' 37"	51,77		
177			493441,64	1158208,73
	57° 57' 07"	49,94		
178			493468,14	1158251,06
	102° 27' 36"	36,06		
179			493460,36	1158286,27
	102° 27' 09"	267,59		
180			493402,66	1158547,56

Название (номер) межевого знака	Дирекционные углы (град. мин. сек.)	Длина линии(м)	X координата	Y координата
	130° 17' 20"	71,8		
181			493356,23	1158602,33
	139° 55' 08"	146,13		
182			493244,42	1158696,42
	21° 49' 26"	70,72		
183			493310,07	1158722,71
	21° 49' 12"	233,82		
184			493527,14	1158809,62
	18° 49' 23"	184,41		
185			493701,69	1158869,12
	18° 49' 37"	227,91		
186			493917,41	1158942,67
	19° 03' 28"	406,68		
187			494301,8	1159075,46
	16° 41' 18"	9,96		
188			494311,34	1159078,32
	16° 43' 08"	347,2		
189			494643,86	1159178,2
	13° 49' 03"	302,47		
190			494937,58	1159250,44
	12° 57' 16"	150,06		
191			495083,82	1159284,08
	11° 46' 05"	143,03		
192			495223,84	1159313,25
	13° 12' 59"	197,13		
193			495415,75	1159358,32
	10° 22' 30"	159,14		
194			495572,29	1159386,98
	13° 54' 27"	39,94		
195			495611,06	1159396,58
	59° 53' 15"	8,89		
196			495615,52	1159404,27
	87° 13' 59"	97,77		
197			495620,24	1159501,93
	82° 24' 15"	97,82		
198			495633,17	1159598,89
	82° 18' 25"	161,13		
199			495654,74	1159758,57
	83° 38' 06"	130,8		
200			495669,24	1159888,56
	83° 44' 47"	139,54		
201			495684,44	1160027,27
	84° 07' 40"	141,72		
202			495698,94	1160168,25
	83° 34' 10"	62,41		
203			495705,93	1160230,27
	105° 25' 43"	59,09		
204			495690,21	1160287,23
	102° 02' 36"	102,18		
205			495668,89	1160387,16
	102° 38' 39"	57,1		
206			495656,39	1160442,88

Название (номер) межевого знака	Дирекционные углы (град. мин. сек.)	Длина линии(м)	X координата	Y координата
	13° 26' 06"	14,33		
207			495670,33	1160446,21
	14° 03' 38"	5,72		
208			495675,88	1160447,6
	101° 42' 17"	12,52		
209			495673,34	1160459,86
	12° 01' 15"	189,18		
210			495858,37	1160499,26
	11° 24' 35"	479,77		
211			496328,66	1160594,17
	13° 43' 10"	117,51		
212			496442,82	1160622,04
	12° 16' 09"	491,1		
213			496922,7	1160726,4
	12° 02' 42"	106,86		
214			497027,21	1160748,7
	14° 24' 20"	4,14		
215			497031,22	1160749,73
	102° 11' 16"	20,23		
216			497026,95	1160769,5
	101° 55' 54"	111,15		
217			497003,97	1160878,25
	102° 20' 09"	204,41		
218			496960,3	1161077,94
	102° 41' 58"	192,32		
219			496918,02	1161265,56
	103° 39' 56"	268,44		
220			496854,6	1161526,4
	104° 18' 58"	68,51		
221			496837,66	1161592,78
	16° 27' 20"	230,06		
222			497058,3	1161657,95
	8° 13' 46"	2,45		
223			497060,72	1161658,3
	8° 26' 35"	2,59		
224			497063,28	1161658,68
	13° 54' 13"	444,09		
225			497494,36	1161765,39
	97° 43' 24"	810,69		
1			497385,41	1162568,73

Приложение 10
к Закону Тамбовской области «Об установлении границ
муниципальных образований Первомайского района
Тамбовской области и определении места нахождения
их представительных органов и о признании
утратившими силу отдельных положений некоторых
законодательных актов Тамбовской области»

**Схема границ
муниципального образования-
Старосеславинский сельсовет
Первомайского района
Тамбовской области**



**Описание границ
муниципального образования – Старосеславинский сельсовет
Первомайского района Тамбовской области**

**I. Участок границы с муниципальным образованием —
Новосеславинский сельсовет Первомайского района Тамбовской области
(от А до Б)**

Граница с муниципальным образованием — Новосеславинский сельсовет проходит:

- от т.1(А) до т.4 по юго-восточной стороне лесополосы;
- от т.4 до т.8 по южной стороне лесополосы;
- от т.8 до т.12 по меже;
- от т.12 до т.28 по бровке оврага;
- от т.28 до т.30 по меже;
- от т.30 до т.44 по северной стороне лесополосы;
- от т.44 до т.52 по пастбищному участку;
- от т.52 до т.63 по западной стороне лесополосы;
- от т.63 до т.69(Б) по южной стороне лесополосы.

**II. Участок границы с муниципальным образованием —
Козьмодемьяновский сельсовет Первомайского района Тамбовской
области (от Б до В)**

Граница с муниципальным образованием — Козьмодемьяновский сельсовет Первомайского района проходит:

- от т.69(Б) до т.72 по юго-восточной стороне лесополосы;
- от т.72 до т.75 по северо-западной стороне лесополосы;
- от т.75 до т.77 по меже;
- от т.77 до т.80 по юго-восточной стороне лесополосы;
- от т.80 до т.82 по меже, далее по северо-западной стороне лесополосы;
- от т.82 до т.83 по западной стороне лесополосы;
- от т.83 до т.88 по меже;
- от т.88 до т.90 пересекая пруд;
- от т.90 до т.99 по меже;
- от т.99 до т.113 по юго-западной стороне лесополосы;
- от т.113 до т.122 по меже;
- от т.122 до т.128 по северо-восточной стороне приусадебных земель н.п. Хоботец-Васильевское;
- от т.128 до т.129 пересекая автодорогу;
- от т.129 до т.134 по северо-восточной стороне приусадебных земель н.п. Хоботец-Васильевское;
- от т.134 до т.141 по западной стороне полевой дороги;
- от т.141 до т.143(В) пересекая лесной участок.

**III. Участок границы с муниципальным образованием — Хоботовский
сельсовет Первомайского района Тамбовской области (от В до Г)**

Граница с муниципальным образованием — Хоботовский сельсовет проходит:

- от т.143(В) до т.145 пересекая лесной участок;

- от т.145 до т.165 по границе лесного участка;
- от т.165 до т.166 по сенокосному участку;
- от т.166 до т.168 пересекая лесной участок;
- от т.168 до т.219 по ручью;
- от т.219 до т.221 по сенокосному участку;
- от т.221 до т.225 по юго-западной стороне лесополосы;
- от т.225 до т.229 по южной стороне лесополосы;
- от т.229 до т.233 по западной стороне лесополосы;
- от т.233 до т.270 по ручью;
- от т.270 до т.271 по ручью, пересекая автодорогу;
- от т.271 до т.290 по ручью;
- от т.290 до т.301(Г) по середине р. Иловай.

IV. Участок границы с муниципальным образованием –Иловай-Дмитриевский сельсовет Первомайского района Тамбовской области (от Г до А)

Граница с муниципальным образованием – Иловай –Дмитриевский сельсовет проходит:

- от т.301(Г) до т.1(А) по середине р. Иловай.

**Каталог координат
характерных точек границ муниципального образования -
Старославинский сельсовет
Первомайского района Тамбовской области**

Название (номер) межевого знака	Дирекционные углы (град. мин. сек.)	Длина линии(м)	X координата	Y координата
1			492612,55	1176619,67
	82° 47' 55"	16,75		
2			492614,65	1176636,29
	78° 43' 18"	171,34		
3			492648,16	1176804,32
	50° 40' 15"	549,28		
4			492996,28	1177229,2
	90° 25' 45"	814,47		
5			492990,18	1178043,65
	93° 15' 24"	309,46		
6			492972,6	1178352,61
	89° 42' 51"	250,45		
7			492973,85	1178603,06
	92° 40' 10"	206,56		
8			492964,23	1178809,4
	92° 26' 03"	331,74		
9			492950,14	1179140,84
	92° 51' 45"	2,4		
10			492950,02	1179143,24
	92° 42' 39"	26,22		
11			492948,78	1179169,43
	112° 23' 20"	198,11		
12			492873,32	1179352,61
	65° 29' 50"	77,54		
13			492905,48	1179423,17
	27° 01' 05"	62,23		
14			492960,92	1179451,44
	359° 06' 47"	350,82		
15			493311,7	1179446,01
	85° 22' 10"	80,02		
16			493318,16	1179525,77
	175° 29' 35"	234,79		
17			493084,1	1179544,22
	163° 51' 24"	43,34		
18			493042,47	1179556,27
	134° 24' 47"	37,27		
19			493016,39	1179582,89
	87° 31' 55"	78,02		
20			493019,75	1179660,84
	67° 47' 11"	220,62		
21			493103,16	1179865,09
	85° 28' 16"	156,66		
22			493115,53	1180021,26
	192° 35' 14"	175,43		
23			492944,32	1179983,03
	225° 00' 00"	11,68		
24			492936,06	1179974,77
	278° 50' 40"	114,34		
25			492953,64	1179861,79

Название (номер) межевого знака	Дирекционные углы (град. мин. сек.)	Длина линии(М)	X координата	Y координата
	237° 42' 13"	304,21		
26			492791,1	1179604,64
	201° 29' 16"	158,37		
27			492643,74	1179546,63
	201° 37' 02"	15,61		
28			492629,23	1179540,88
	91° 14' 44"	388,24		
29			492620,79	1179929,03
	91° 02' 18"	62,35		
30			492619,66	1179991,37
	91° 16' 30"	278,61		
31			492613,46	1180269,91
	91° 45' 06"	44,82		
32			492612,09	1180314,71
	91° 45' 34"	40,71		
33			492610,84	1180355,4
	91° 45' 37"	75,86		
34			492608,51	1180431,22
	91° 43' 44"	59		
35			492606,73	1180490,19
	91° 44' 05"	60,12		
36			492604,91	1180550,28
	91° 44' 17"	118,69		
37			492601,31	1180668,92
	91° 46' 53"	63,37		
38			492599,34	1180732,26
	91° 47' 22"	62,77		
39			492597,38	1180795
	91° 47' 00"	129,82		
40			492593,34	1180924,76
	90° 53' 50"	72,17		
41			492592,21	1180996,92
	90° 53' 28"	70,74		
42			492591,11	1181067,65
	90° 54' 04"	82,67		
43			492589,81	1181150,31
	90° 54' 06"	86,41		
44			492588,45	1181236,71
	90° 53' 43"	98,56		
45			492586,91	1181335,26
	90° 54' 06"	115,01		
46			492585,1	1181450,26
	90° 53' 30"	85,47		
47			492583,77	1181535,72
	90° 54' 58"	121,35		
48			492581,83	1181657,05
	91° 07' 44"	157,34		
49			492578,73	1181814,36
	91° 08' 30"	85,33		
50			492577,03	1181899,67
	91° 08' 21"	83,51		
51			492575,37	1181983,16
	91° 08' 23"	105,07		
52			492573,28	1182088,21
	4° 17' 14"	78,79		

Название (номер) межевого знака	Дирекционные углы (град. мин. сек.)	Длина линии(м)	X координата	Y координата
53			492651,85	1182094,1
	4° 18' 19"	94,18		
54			492745,76	1182101,17
	4° 18' 35"	78,91		
55			492824,45	1182107,1
	4° 47' 29"	44,42		
56			492868,71	1182110,81
	4° 21' 53"	99,21		
57			492967,63	1182118,36
	5° 05' 06"	55,4		
58			493022,81	1182123,27
	5° 06' 21"	110,01		
59			493132,38	1182133,06
	4° 07' 46"	71,94		
60			493204,13	1182138,24
	5° 00' 12"	135,53		
61			493339,14	1182150,06
	4° 59' 24"	33		
62			493372,01	1182152,93
	4° 40' 32"	1123,65		
63			494491,92	1182244,52
	82° 23' 07"	130,48		
64			494509,21	1182373,85
	82° 42' 20"	213,6		
65			494536,33	1182585,72
	82° 49' 11"	462,35		
66			494594,12	1183044,44
	83° 22' 23"	364,47		
67			494636,18	1183406,47
	82° 01' 09"	215,13		
68			494666,05	1183619,52
	82° 53' 29"	679,76		
69			494750,17	1184294,05
	205° 31' 20"	193,4		
70			494575,64	1184210,72
	205° 32' 09"	283,59		
71			494319,75	1184088,47
	189° 57' 17"	593,45		
72			493735,23	1183985,88
	190° 43' 03"	522,08		
73			493222,26	1183888,79
	191° 57' 43"	495,03		
74			492737,98	1183786,19
	191° 29' 26"	95,18		
75			492644,71	1183767,23
	192° 11' 40"	168,21		
76			492480,3	1183731,7
	191° 57' 29"	127,61		
77			492355,46	1183705,26
	190° 45' 10"	32,27		
78			492323,76	1183699,24
	194° 25' 19"	556,21		
79			491785,08	1183560,71
	194° 02' 10"	3,01		
80			491782,16	1183559,98

Название (номер) межевого знака	Дирекционные углы (град. мин. сек.)	Длина линии(м)	X координата	Y координата
	193° 14' 35"	502,09		
81			491293,42	1183444,96
	200° 11' 00"	781,1		
82			490560,28	1183175,46
	185° 08' 31"	531,56		
83			490030,86	1183127,82
	185° 17' 25"	78,96		
84			489952,24	1183120,54
	179° 21' 03"	3,53		
85			489948,71	1183120,58
	187° 29' 05"	67,94		
86			489881,35	1183111,73
	185° 26' 01"	266,45		
87			489616,1	1183086,5
	186° 03' 59"	37,19		
88			489579,12	1183082,57
	184° 22' 39"	178,18		
89			489401,46	1183068,97
	149° 51' 00"	11,23		
90			489391,75	1183074,61
	185° 58' 00"	567,68		
91			488827,15	1183015,6
	193° 34' 11"	25,62		
92			488802,25	1183009,59
	186° 09' 35"	51,17		
93			488751,38	1183004,1
	186° 09' 13"	167,17		
94			488585,17	1182986,18
	186° 09' 31"	407,44		
95			488180,08	1182942,47
	209° 07' 27"	19,23		
96			488163,28	1182933,11
	181° 59' 55"	30,97		
97			488132,33	1182932,03
	160° 05' 04"	685,42		
98			487487,9	1183165,51
	158° 36' 56"	106,38		
99			487388,84	1183204,3
	159° 37' 15"	153,6		
100			487244,85	1183257,79
	148° 41' 45"	0,87		
101			487244,11	1183258,24
	159° 25' 36"	443,68		
102			486828,73	1183414,15
	146° 40' 58"	36,67		
103			486798,09	1183434,29
	161° 23' 38"	51,84		
104			486748,96	1183450,83
	160° 40' 38"	208,17		
105			486552,52	1183519,71
	161° 09' 04"	172,87		
106			486388,92	1183575,56
	152° 28' 29"	2,4		
107			486386,79	1183576,67
	157° 35' 52"	18,42		

Название (номер) межевого знака	Дирекционные углы (град. мин. сек.)	Длина линии(м)	X координата	Y координата
108			486369,76	1183583,69
	160° 28' 09"	166,85		
109			486212,51	1183639,47
	162° 06' 47"	496,58		
110			485739,93	1183791,99
	159° 30' 13"	170,9		
111			485579,85	1183851,83
	160° 46' 56"	98,37		
112			485486,96	1183884,21
	160° 59' 04"	479,13		
113			485033,98	1184040,32
	165° 31' 28"	497,5		
114			484552,27	1184164,68
	172° 39' 54"	30,78		
115			484521,74	1184168,61
	168° 19' 05"	31,41		
116			484490,98	1184174,97
	168° 00' 13"	14,24		
117			484477,05	1184177,93
	167° 44' 09"	189,58		
118			484291,8	1184218,2
	169° 55' 05"	65,06		
119			484227,74	1184229,59
	171° 37' 28"	388,57		
120			483843,31	1184286,19
	169° 51' 14"	265,55		
121			483581,91	1184332,97
	171° 38' 22"	34,11		
122			483548,16	1184337,93
	174° 16' 54"	110,7		
123			483438,01	1184348,96
	174° 16' 52"	61,62		
124			483376,7	1184355,1
	175° 20' 45"	38,7		
125			483338,13	1184358,24
	175° 21' 09"	79,97		
126			483258,42	1184364,72
	173° 51' 16"	63,05		
127			483195,73	1184371,47
	165° 50' 04"	131		
128			483068,71	1184403,53
	163° 51' 02"	45,52		
129			483024,99	1184416,19
	153° 25' 45"	527,69		
130			482553,03	1184652,23
	152° 45' 41"	23,2		
131			482532,4	1184662,85
	155° 09' 38"	323,89		
132			482238,47	1184798,91
	164° 46' 58"	377,06		
133			481874,63	1184897,88
	168° 29' 56"	129,85		
134			481747,39	1184923,77
	177° 46' 51"	268,31		
135			481479,28	1184934,16

Название (номер) межевого знака	Дирекционные углы (град. мин. сек.)	Длина линии(м)	X координата	Y координата
	184° 39' 28"	171,42		
136			481308,43	1184920,24
	186° 07' 58"	495,26		
137			480816	1184867,33
	187° 32' 12"	169,48		
138			480647,98	1184845,1
	188° 06' 33"	221,11		
139			480429,08	1184813,91
	191° 32' 11"	330,81		
140			480104,95	1184747,75
	196° 07' 46"	110,76		
141			479998,55	1184716,98
	199° 16' 37"	122,89		
142			479882,55	1184676,41
	196° 41' 16"	401,07		
143			479498,37	1184561,24
	298° 10' 44"	207,38		
144			479596,3	1184378,44
	298° 42' 54"	345,94		
145			479762,51	1184075,04
	302° 26' 29"	59,06		
146			479794,19	1184025,2
	287° 55' 44"	132,8		
147			479835,07	1183898,85
	288° 46' 17"	246,59		
148			479914,42	1183665,38
	293° 39' 30"	44,18		
149			479932,15	1183624,91
	291° 50' 17"	110,11		
150			479973,11	1183522,7
	291° 47' 45"	300,78		
151			480084,79	1183243,42
	290° 12' 39"	221,72		
152			480161,39	1183035,35
	290° 04' 46"	9,15		
153			480164,53	1183026,76
	290° 01' 37"	175,41		
154			480224,6	1182861,96
	216° 30' 05"	111,96		
155			480134,6	1182795,36
	229° 52' 28"	205,21		
156			480002,35	1182638,45
	225° 42' 30"	77,23		
157			479948,42	1182583,17
	200° 45' 55"	210,13		
158			479751,94	1182508,67
	224° 05' 45"	233,88		
159			479583,97	1182345,92
	223° 53' 34"	30,74		
160			479561,82	1182324,61
	223° 53' 07"	208,98		
161			479411,2	1182179,74
	223° 58' 50"	166,13		
162			479291,66	1182064,38
	220° 10' 30"	243,21		

Название (номер) межевого знака	Дирекционные углы (град. мин. сек.)	Длина линии(м)	X координата	Y координата
163			479105,83	1181907,48
	220° 05' 47"	282		
164			478890,11	1181725,85
	220° 00' 02"	170,4		
165			478759,58	1181616,32
	168° 29' 10"	289,72		
166			478475,69	1181674,15
	231° 43' 52"	58,16		
167			478439,67	1181628,49
	236° 10' 08"	76,59		
168			478397,03	1181564,87
	270° 33' 09"	29,04		
169			478397,31	1181535,83
	279° 44' 50"	24,81		
170			478401,51	1181511,38
	268° 56' 15"	18,87		
171			478401,16	1181492,51
	252° 48' 54"	15,37		
172			478396,62	1181477,83
	236° 45' 53"	36,35		
173			478376,7	1181447,43
	243° 39' 46"	39,38		
174			478359,23	1181412,14
	255° 25' 57"	18,05		
175			478354,69	1181394,67
	280° 56' 54"	22,06		
176			478358,88	1181373,01
	268° 15' 47"	31,01		
177			478357,94	1181342,01
	225° 13' 34"	51,97		
178			478321,34	1181305,12
	229° 40' 26"	46,51		
179			478291,24	1181269,66
	255° 19' 36"	61,94		
180			478275,55	1181209,74
	238° 14' 55"	135,6		
181			478204,19	1181094,43
	262° 46' 54"	51,73		
182			478197,69	1181043,11
	287° 18' 25"	48,67		
183			478212,17	1180996,64
	289° 50' 31"	144,36		
184			478261,17	1180860,85
	279° 24' 39"	80,3		
185			478274,3	1180781,63
	279° 59' 26"	93,95		
186			478290,6	1180689,1
	248° 32' 48"	111,53		
187			478249,81	1180585,3
	243° 41' 44"	70,79		
188			478218,44	1180521,84
	235° 09' 23"	86,1		
189			478169,25	1180451,18
	236° 04' 00"	137,11		
190			478092,71	1180337,42

Название (номер) межевого знака	Дирекционные углы (град. мин. сек.)	Длина линии(м)	X координата	Y координата
	266° 18' 09"	24,19		
191			478091,15	1180313,28
	288° 34' 48"	71,18		
192			478113,83	1180245,81
	272° 52' 08"	107,49		
193			478119,21	1180138,45
	282° 16' 23"	35,71		
194			478126,8	1180103,56
	286° 18' 41"	43,44		
195			478139	1180061,87
	296° 59' 08"	66,42		
196			478169,14	1180002,68
	271° 41' 11"	38,74		
197			478170,28	1179963,96
	292° 37' 10"	132,26		
198			478221,15	1179841,87
	292° 01' 22"	118,19		
199			478265,47	1179732,3
	296° 49' 47"	57,1		
200			478291,24	1179681,35
	298° 58' 20"	68,89		
201			478324,61	1179621,08
	304° 52' 45"	26,2		
202			478339,59	1179599,59
	320° 43' 12"	25,97		
203			478359,69	1179583,15
	305° 04' 46"	22,53		
204			478372,64	1179564,71
	304° 55' 25"	43,16		
205			478397,35	1179529,32
	315° 53' 36"	43,53		
206			478428,61	1179499,02
	330° 24' 46"	24,34		
207			478449,78	1179487
	343° 45' 50"	21,92		
208			478470,83	1179480,87
	356° 02' 37"	49,57		
209			478520,28	1179477,45
	335° 16' 07"	43,89		
210			478560,14	1179459,09
	324° 39' 45"	63,57		
211			478612	1179422,32
	316° 34' 26"	53,81		
212			478651,08	1179385,33
	318° 07' 04"	16,64		
213			478663,47	1179374,22
	302° 43' 16"	21,98		
214			478675,35	1179355,73
	315° 22' 57"	26,48		
215			478694,2	1179337,13
	298° 06' 35"	18,08		
216			478702,72	1179321,18
	282° 41' 05"	34,66		
217			478710,33	1179287,37
	274° 45' 23"	99,25		

Название (номер) межевого знака	Дирекционные углы (град. мин. сек.)	Длина линии(м)	X координата	Y координата
218			478718,56	1179188,46
	258° 06' 54"	63,9		
219			478705,4	1179125,93
	325° 56' 38"	25,18		
220			478726,26	1179111,83
	323° 11' 03"	67,75		
221			478780,5	1179071,23
	336° 32' 08"	350,24		
222			479101,78	1178931,77
	333° 33' 18"	514,4		
223			479562,35	1178702,69
	333° 38' 50"	697,84		
224			480187,67	1178392,92
	339° 49' 48"	455,99		
225			480615,7	1178235,69
	263° 41' 33"	683,74		
226			480540,58	1177556,09
	264° 00' 00"	242,42		
227			480515,24	1177315
	264° 37' 26"	674,76		
228			480452,02	1176643,21
	262° 19' 05"	236,69		
229			480420,38	1176408,64
	351° 59' 30"	255,81		
230			480673,7	1176373
	350° 47' 11"	265,12		
231			480935,4	1176330,55
	352° 17' 59"	536,3		
232			481466,86	1176258,69
	350° 36' 26"	85,35		
233			481551,07	1176244,76
	225° 50' 11"	27,62		
234			481531,83	1176224,95
	241° 40' 46"	37,23		
235			481514,17	1176192,18
	270° 00' 00"	25,31		
236			481514,17	1176166,87
	270° 00' 00"	48,07		
237			481514,17	1176118,8
	266° 06' 25"	40,5		
238			481511,42	1176078,39
	274° 23' 37"	25,59		
239			481513,38	1176052,88
	260° 08' 41"	42,42		
240			481506,12	1176011,09
	263° 50' 26"	27,31		
241			481503,19	1175983,94
	267° 57' 09"	9,8		
242			481502,84	1175974,15
	296° 40' 43"	24,81		
243			481513,98	1175951,98
	298° 38' 07"	25,75		
244			481526,32	1175929,38
	298° 00' 55"	17,67		
245			481534,62	1175913,78

Название (номер) межевого знака	Дирекционные углы (град. мин. сек.)	Длина линии(м)	X координата	Y координата
	287° 19' 02"	17,67		
246			481539,88	1175896,91
	292° 52' 00"	17,68		
247			481546,75	1175880,62
	278° 45' 41"	25,8		
248			481550,68	1175855,12
	300° 58' 08"	19,45		
249			481560,69	1175838,44
	291° 49' 18"	15,85		
250			481566,58	1175823,73
	270° 00' 00"	28,45		
251			481566,58	1175795,28
	263° 19' 08"	18,57		
252			481564,42	1175776,84
	255° 30' 10"	39,19		
253			481554,61	1175738,9
	259° 37' 26"	31,65		
254			481548,91	1175707,77
	275° 29' 40"	31,65		
255			481551,94	1175676,27
	262° 34' 04"	27,99		
256			481548,32	1175648,52
	252° 26' 44"	27,98		
257			481539,88	1175621,84
	239° 34' 26"	35,27		
258			481522,02	1175591,43
	241° 57' 40"	28,17		
259			481508,78	1175566,57
	259° 18' 16"	32,01		
260			481502,84	1175535,12
	246° 57' 25"	68,72		
261			481475,94	1175471,88
	254° 07' 23"	34,51		
262			481466,5	1175438,69
	268° 47' 39"	66,05		
263			481465,11	1175372,65
	273° 19' 25"	36,05		
264			481467,2	1175336,66
	280° 13' 43"	25,57		
265			481471,74	1175311,5
	285° 53' 23"	39,59		
266			481482,58	1175273,42
	292° 52' 29"	41,34		
267			481498,65	1175235,33
	306° 03' 29"	49,27		
268			481527,65	1175195,5
	299° 18' 01"	81,53		
269			481567,55	1175124,4
	296° 24' 05"	50,13		
270			481589,84	1175079,5
	264° 29' 15"	50,91		
271			481584,95	1175028,83
	283° 21' 27"	42,38		
272			481594,74	1174987,6
	270° 00' 00"	7,51		

Название (номер) межевого знака	Дирекционные углы (град. мин. сек.)	Длина линии(м)	X координата	Y координата
273			481594,74	1174980,09
	250° 21' 53"	31,25		
274			481584,24	1174950,66
	250° 11' 48"	86,34		
275			481554,99	1174869,43
	248° 58' 14"	120,86		
276			481511,62	1174756,62
	241° 29' 12"	39,07		
277			481492,97	1174722,29
	234° 23' 23"	22,93		
278			481479,62	1174703,65
	230° 01' 54"	37,89		
279			481455,28	1174674,61
	246° 54' 03"	69,53		
280			481428	1174610,65
	254° 25' 49"	36,25		
281			481418,27	1174575,73
	270° 00' 00"	18,72		
282			481418,27	1174557,01
	288° 35' 00"	29,31		
283			481427,61	1174529,23
	290° 22' 14"	29,3		
284			481437,81	1174501,76
	276° 24' 54"	21,12		
285			481440,17	1174480,77
	253° 48' 52"	14,1		
286			481436,24	1174467,23
	232° 55' 49"	12,04		
287			481428,98	1174457,62
	219° 34' 15"	20,63		
288			481413,08	1174444,48
	222° 54' 00"	22,77		
289			481396,4	1174428,98
	252° 31' 54"	17,62		
290			481391,11	1174412,17
	263° 58' 06"	22,55		
291			481388,74	1174389,74
	333° 39' 44"	22,56		
292			481408,96	1174379,73
	321° 47' 17"	19,98		
293			481424,66	1174367,37
	322° 07' 13"	41,53		
294			481457,44	1174341,87
	308° 57' 55"	32,22		
295			481477,7	1174316,82
	290° 25' 13"	25,19		
296			481486,49	1174293,21
	278° 30' 46"	25,2		
297			481490,22	1174268,29
	274° 50' 27"	62,8		
298			481495,52	1174205,71
	287° 28' 04"	29,42		
299			481504,35	1174177,65
	292° 08' 41"	15,49		
300			481510,19	1174163,3

Название (номер) межевого знака	Дирекционные углы (град. мин. сек.)	Длина линии(м)	X координата	Y координата
	309° 42' 25"	23,07		
301			481524,93	1174145,55
	330° 23' 44"	24,29		
302			481546,05	1174133,55
	350° 17' 09"	24,3		
303			481570	1174129,45
	0° 00' 00"	18,27		
304			481588,27	1174129,45
	14° 59' 28"	24,16		
305			481611,61	1174135,7
	20° 56' 50"	24,17		
306			481634,18	1174144,34
	0° 00' 00"	17,67		
307			481651,85	1174144,34
	352° 17' 10"	50,81		
308			481702,2	1174137,52
	0° 00' 00"	17,86		
309			481720,06	1174137,52
	22° 30' 06"	26,13		
310			481744,2	1174147,52
	55° 34' 55"	21,18		
311			481756,17	1174164,99
	67° 17' 14"	14,24		
312			481761,67	1174178,13
	90° 00' 00"	19,62		
313			481761,67	1174197,75
	96° 43' 43"	25,09		
314			481758,73	1174222,67
	81° 27' 41"	14,48		
315			481760,88	1174236,99
	53° 07' 25"	17,66		
316			481771,48	1174251,12
	33° 38' 42"	17,67		
317			481786,19	1174260,91
	18° 00' 58"	31,14		
318			481815,8	1174270,54
	30° 15' 47"	31,13		
319			481842,69	1174286,23
	42° 25' 52"	18,62		
320			481856,43	1174298,79
	48° 09' 05"	27,65		
321			481874,88	1174319,39
	33° 31' 55"	113,49		
322			481969,48	1174382,08
	27° 54' 33"	97,42		
323			482055,57	1174427,68
	10° 58' 14"	51,65		
324			482106,28	1174437,51
	331° 09' 13"	72,92		
325			482170,15	1174402,33
	321° 20' 36"	56,64		
326			482214,38	1174366,95
	308° 06' 42"	12,73		
327			482222,24	1174356,93
	275° 05' 11"	22,11		

Название (номер) межевого знака	Дирекционные углы (град. мин. сек.)	Длина линии(м)	X координата	Y координата
328			482224,2	1174334,91
	257° 06' 09"	86,29		
329			482204,94	1174250,8
	270° 14' 57"	89,63		
330			482205,33	1174161,17
	283° 03' 49"	50,44		
331			482216,73	1174112,04
	303° 51' 07"	40,23		
332			482239,14	1174078,63
	334° 31' 40"	36,58		
333			482272,16	1174062,9
	353° 41' 44"	139,6		
334			482410,92	1174047,57
	3° 36' 53"	105,95		
335			482516,66	1174054,25
	16° 50' 17"	31,21		
336			482546,53	1174063,29
	45° 46' 39"	20,85		
337			482561,07	1174078,23
	72° 30' 23"	37,92		
338			482572,47	1174114,4
	66° 28' 10"	63,02		
339			482597,63	1174172,18
	67° 43' 02"	87,08		
340			482630,65	1174252,76
	58° 21' 31"	85,42		
341			482675,46	1174325,48
	66° 11' 02"	95,39		
342			482713,98	1174412,75
	50° 04' 18"	50,23		
343			482746,22	1174451,27
	35° 29' 29"	107,65		
344			482833,87	1174513,77
	9° 38' 39"	39,87		
345			482873,18	1174520,45
	3° 32' 36"	50,81		
346			482923,89	1174523,59
	332° 38' 17"	37,62		
347			482957,3	1174506,3
	306° 29' 28"	35,7		
348			482978,53	1174477,6
	297° 59' 59"	56,08		
349			483004,86	1174428,08
	293° 19' 02"	52,65		
350			483025,7	1174379,73
	320° 23' 16"	29,6		
351			483048,5	1174360,86
	345° 37' 32"	33,27		
352			483080,73	1174352,6
	20° 58' 56"	50,52		
353			483127,9	1174370,69
	34° 31' 28"	44,38		
354			483164,46	1174395,84
	48° 11' 49"	109,68		
355			483237,57	1174477,6

Название (номер) межевого знака	Дирекционные углы (град. мин. сек.)	Длина линии(м)	X координата	Y координата
	59° 07' 37"	86,57		
356			483281,99	1174551,9
	62° 31' 30"	99,68		
357			483327,98	1174640,34
	70° 29' 14"	65,89		
358			483349,99	1174702,45
	64° 13' 44"	113,92		
359			483399,52	1174805,04
	37° 08' 08"	34,52		
360			483427,04	1174825,88
	16° 46' 02"	25,86		
361			483451,8	1174833,34
	349° 38' 39"	74,32		
362			483524,91	1174819,98
	346° 03' 30"	58,73		
363			483581,91	1174805,83
	324° 15' 52"	39,71		
364			483614,14	1174782,64
	311° 06' 56"	32,88		
365			483635,76	1174757,87
	286° 59' 23"	44,39		
366			483648,73	1174715,42
	280° 47' 47"	42,01		
367			483656,6	1174674,15
	310° 52' 21"	42,64		
368			483684,5	1174641,91
	330° 18' 44"	54,76		
369			483732,07	1174614,79
	343° 20' 54"	43,9		
370			483774,13	1174602,21
	6° 42' 53"	40,37		
371			483814,22	1174606,93
	23° 00' 58"	48,26		
372			483858,64	1174625,8
	63° 56' 10"	39,37		
373			483875,94	1174661,17
	81° 44' 08"	46,47		
374			483882,62	1174707,16
	88° 38' 46"	49,94		
375			483883,8	1174757,09
	84° 24' 59"	72,66		
376			483890,87	1174829,41
	53° 07' 48"	51,1		
377			483921,53	1174870,29
	45° 16' 49"	4,33		
378			483924,58	1174873,37
	20° 19' 29"	93,39		
379			484012,16	1174905,81
	0° 00' 00"	120		
380			484132,16	1174905,81
	318° 12' 56"	77,53		
381			484189,97	1174854,15
	287° 16' 44"	78,38		
382			484213,25	1174779,31
	308° 39' 35"	62,3		

Название (номер) межевого знака	Дирекционные углы (град. мин. сек.)	Длина линии(м)	X координата	Y координата
383			484252,17	1174730,66
	9° 41' 52"	204,87		
384			484454,11	1174765,17
	343° 21' 39"	96,88		
385			484546,93	1174737,43
	339° 18' 59"	104,61		
386			484644,8	1174700,48
	324° 30' 07"	72,43		
387			484703,77	1174658,42
	297° 08' 42"	51,68		
388			484727,35	1174612,43
	292° 51' 32"	51,61		
389			484747,4	1174564,87
	275° 59' 18"	64,03		
390			484754,08	1174501,19
	260° 52' 22"	66,89		
391			484743,47	1174435,15
	245° 33' 10"	57		
392			484719,88	1174383,26
	246° 02' 26"	77,42		
393			484688,44	1174312,51
	256° 46' 47"	53,3		
394			484676,25	1174260,62
	278° 25' 42"	42,91		
395			484682,54	1174218,17
	310° 14' 15"	33,47		
396			484704,16	1174192,62
	341° 25' 42"	54,32		
397			484755,65	1174175,32
	353° 45' 02"	83,04		
398			484838,2	1174166,28
	310° 41' 54"	51,85		
399			484872,01	1174126,97
	288° 05' 10"	40,52		
400			484884,59	1174088,45
	263° 39' 10"	71,19		
401			484876,72	1174017,7
	256° 06' 36"	76,94		
402			484858,25	1173943,01
	278° 20' 59"	56,81		
403			484866,5	1173886,8
	293° 57' 58"	61,94		
404			484891,66	1173830,2
	317° 40' 29"	119,09		
405			484979,71	1173750,01
	328° 55' 19"	67,01		
406			485037,1	1173715,42
	311° 22' 19"	57,1		
407			485074,84	1173672,57
	308° 46' 13"	61,51		
408			485113,36	1173624,61
	325° 24' 53"	41,54		
409			485147,56	1173601,03
	341° 13' 44"	41,52		
410			485186,87	1173587,67

Название (номер) межевого знака	Дирекционные углы (град. мин. сек.)	Длина линии(м)	X координата	Y координата
	5° 48' 39"	42,67		
411			485229,32	1173591,99
	17° 56' 30"	72,72		
412			485298,5	1173614,39
	41° 03' 09"	48,48		
413			485335,06	1173646,23
	49° 43' 03"	77,81		
414			485385,37	1173705,59
	71° 58' 21"	87,63		
415			485412,49	1173788,92
	54° 57' 47"	41,77		
416			485436,47	1173823,12
	28° 31' 01"	36,24		
417			485468,31	1173840,42
	16° 32' 10"	26,25		
418			485493,47	1173847,89
	355° 56' 01"	55,56		
419			485548,89	1173843,95
	11° 32' 34"	56,97		
420			485604,71	1173855,35
	16° 39' 54"	56,21		
421			485658,56	1173871,47
	24° 58' 43"	31,66		
422			485687,26	1173884,84
	22° 42' 54"	104,83		
423			485783,96	1173925,32
	3° 00' 56"	22,43		
424			485806,36	1173926,5
	322° 44' 31"	22,73		
425			485824,45	1173912,74
	286° 37' 17"	27,48		
426			485832,31	1173886,41
	269° 01' 28"	46,4		
427			485831,52	1173840,02
	275° 47' 24"	27,26		
428			485834,27	1173812,9
	290° 22' 48"	29,35		
429			485844,49	1173785,39
	314° 29' 49"	31,42		
430			485866,51	1173762,98
	321° 12' 37"	84,71		
431			485932,54	1173709,91
	317° 12' 15"	86,78		
432			485996,22	1173650,95
	332° 39' 23"	51,34		
433			486041,82	1173627,37
	343° 14' 08"	72,25		
434			486111	1173606,53
	358° 34' 01"	47,18		
435			486158,17	1173605,35
	30° 17' 31"	40,52		
436			486193,16	1173625,79
	53° 25' 02"	32,32		
437			486212,42	1173651,74
	82° 26' 12"	50,75		

Название (номер) межевого знака	Дирекционные углы (град. мин. сек.)	Длина линии(м)	X координата	Y координата
438			486219,1	1173702,05
	95° 35' 51"	40,29		
439			486215,17	1173742,15
	53° 17' 43"	25		
440			486230,11	1173762,19
	18° 11' 27"	28,96		
441			486257,62	1173771,23
	4° 17' 44"	99,73		
442			486357,07	1173778,7
	11° 03' 36"	69,69		
443			486425,47	1173792,07
	21° 44' 53"	79,56		
444			486499,37	1173821,55
	25° 40' 53"	57,13		
445			486550,86	1173846,31
	33° 56' 38"	50,7		
446			486592,92	1173874,62
	58° 15' 21"	35,12		
447			486611,4	1173904,49
	28° 29' 35"	57,69		
448			486662,1	1173932,01
	25° 28' 54"	93,18		
449			486746,22	1173972,1
	24° 46' 34"	39,4		
450			486781,99	1173988,61
	16° 12' 46"	102,76		
451			486880,66	1174017,3
	41° 47' 07"	49,55		
452			486917,61	1174050,32
	77° 17' 05"	49,98		
453			486928,61	1174099,07
	87° 03' 13"	68,87		
454			486932,15	1174167,85
	65° 36' 49"	59,99		
455			486956,92	1174222,49
	49° 44' 10"	30,4		
456			486976,57	1174245,69
	34° 21' 42"	73,81		
457			487037,5	1174287,35
	25° 48' 26"	65,93		
458			487096,85	1174316,05
	12° 53' 15"	30,85		
459			487126,92	1174322,93
	348° 37' 06"	32,89		
460			487159,16	1174316,44
	313° 27' 52"	31,14		
461			487180,58	1174293,84
	291° 54' 39"	37,92		
462			487194,73	1174258,66
	293° 35' 05"	33,89		
463			487208,29	1174227,6
	307° 56' 04"	74,5		
464			487254,09	1174168,84
	324° 41' 16"	40,46		
465			487287,11	1174145,45

Название (номер) межевого знака	Дирекционные углы (град. мин. сек.)	Длина линии(м)	X координата	Y координата
	337° 18' 29"	63,69		
466			487345,87	1174120,88
	357° 01' 06"	41,53		
467			487387,34	1174118,72
	358° 51' 01"	78,25		
468			487465,57	1174117,15
	54° 46' 28"	24,53		
469			487479,72	1174137,19
	98° 29' 10"	26,63		
470			487475,79	1174163,53
	115° 03' 46"	39,92		
471			487458,88	1174199,69
	102° 19' 51"	25,75		
472			487453,38	1174224,85
	85° 45' 39"	31,93		
473			487455,74	1174256,69
	47° 54' 12"	43,97		
474			487485,22	1174289,32
	22° 57' 14"	36,28		
475			487518,63	1174303,47
	15° 06' 36"	55,78		
476			487572,48	1174318,01
	4° 45' 49"	61,53		
477			487633,8	1174323,12
	23° 11' 55"	47,9		
478			487677,83	1174341,99
	28° 55' 23"	51,2		
479			487722,64	1174366,75
	46° 06' 52"	28,36		
480			487742,3	1174387,19
	81° 52' 34"	38,92		
481			487747,8	1174425,72
	102° 11' 11"	50,26		
482			487737,19	1174474,85
	114° 15' 03"	56,48		
483			487713,99	1174526,35
	102° 05' 07"	33,77		
484			487706,92	1174559,37
	85° 17' 02"	81,25		
485			487713,6	1174640,34
	74° 26' 25"	96,7		
486			487739,54	1174733,5
	63° 07' 43"	65,22		
487			487769,02	1174791,68
	36° 13' 02"	34,59		
488			487796,93	1174812,12
	1° 28' 56"	45,62		
489			487842,53	1174813,3
	342° 51' 29"	82,68		
490			487921,54	1174788,93
	346° 39' 49"	69,88		
491			487989,54	1174772,81
	349° 15' 47"	69,62		
492			488057,94	1174759,84
	359° 27' 36"	42,45		

Название (номер) межевого знака	Дирекционные углы (град. мин. сек.)	Длина линии(м)	X координата	Y координата
493			488100,39	1174759,44
	25° 41' 42"	46,24		
494			488142,06	1174779,49
	64° 59' 02"	39,04		
495			488158,57	1174814,87
	85° 51' 31"	87,1		
496			488164,86	1174901,74
	78° 18' 43"	91,22		
497			488183,34	1174991,07
	102° 43' 49"	149,94		
498			488150,3	1175137,32
	65° 05' 21"	28,04		
499			488162,11	1175162,75
	49° 47' 38"	43,24		
500			488190,02	1175195,77
	27° 38' 49"	55,9		
501			488239,54	1175221,71
	9° 41' 39"	63,01		
502			488301,65	1175232,32
	354° 48' 36"	47,76		
503			488349,21	1175228
	319° 46' 25"	33,48		
504			488374,77	1175206,38
	310° 48' 06"	60,76		
505			488414,47	1175160,39
	343° 23' 41"	23,37		
506			488436,87	1175153,71
	16° 41' 36"	36,94		
507			488472,25	1175164,32
	32° 24' 17"	53,54		
508			488517,45	1175193,01
	31° 41' 38"	37,42		
509			488549,29	1175212,67
	25° 15' 21"	100,41		
510			488640,1	1175255,51
	19° 01' 08"	85,65		
511			488721,07	1175283,42
	10° 40' 10"	82,8		
512			488802,44	1175298,75
	43° 43' 50"	62,55		
513			488847,64	1175341,99
	37° 26' 28"	23,28		
514			488866,12	1175356,14
	17° 50' 37"	47,48		
515			488911,32	1175370,69
	40° 18' 41"	25,52		
516			488930,78	1175387,2
	43° 27' 42"	67,43		
517			488979,72	1175433,58
	51° 07' 57"	67,65		
518			489022,17	1175486,25
	65° 42' 05"	53,49		
519			489044,18	1175535
	87° 11' 12"	40,14		
520			489046,15	1175575,09

Название (номер) межевого знака	Дирекционные углы (град. мин. сек.)	Длина линии(м)	X координата	Y координата
	102° 19' 08"	57,14		
521			489033,96	1175630,91
	82° 18' 55"	35,3		
522			489038,68	1175665,89
	51° 00' 42"	31,87		
523			489058,73	1175690,66
	27° 33' 13"	30,59		
524			489085,85	1175704,81
	11° 09' 44"	60,9		
525			489145,6	1175716,6
	6° 46' 26"	63,33		
526			489208,49	1175724,07
	22° 30' 31"	34,9		
527			489240,73	1175737,43
	69° 38' 12"	55,35		
528			489259,99	1175789,32
	95° 08' 49"	43,81		
529			489256,06	1175832,95
	96° 37' 12"	44,33		
530			489250,95	1175876,98
	63° 14' 21"	49,75		
531			489273,35	1175921,4
	31° 29' 38"	51,17		
532			489316,98	1175948,13
	8° 19' 18"	65,16		
533			489381,45	1175957,56
	4° 59' 12"	126,66		
534			489507,63	1175968,57
	6° 47' 14"	66,51		
535			489573,67	1175976,43
	345° 40' 07"	38,14		
536			489610,62	1175966,99
	314° 02' 11"	16,4		
537			489622,02	1175955,2
	276° 16' 11"	35,99		
538			489625,95	1175919,43
	264° 41' 55"	21,32		
539			489623,98	1175898,2
	270° 30' 27"	44,02		
540			489624,37	1175854,18
	291° 21' 08"	36,72		
541			489637,74	1175819,98
	310° 31' 43"	64,12		
542			489679,41	1175771,24
	349° 25' 25"	23,59		
543			489702,6	1175766,91
	0° 44' 17"	31,05		
544			489733,65	1175767,31
	19° 14' 59"	26,24		
545			489758,42	1175775,96
	51° 55' 47"	41,44		
546			489783,97	1175808,58
	56° 43' 57"	45,14		
547			489808,73	1175846,32
	51° 26' 58"	126,15		

Название (номер) межевого знака	Дирекционные углы (град. мин. сек.)	Длина линии(м)	X координата	Y координата
548			489887,35	1175944,98
	58° 20' 47"	55,41		
549			489916,43	1175992,15
	73° 29' 09"	33,21		
550			489925,87	1176023,99
	108° 56' 33"	27,85		
551			489916,83	1176050,33
	122° 34' 24"	55,5		
552			489886,95	1176097,1
	119° 36' 42"	85,91		
553			489844,5	1176171,79
	105° 09' 08"	39,1		
554			489834,28	1176209,53
	98° 24' 13"	34,97		
555			489829,17	1176244,12
	79° 59' 07"	33,93		
556			489835,07	1176277,53
	45° 50' 42"	19,18		
557			489848,43	1176291,29
	20° 32' 22"	20,15		
558			489867,3	1176298,36
	341° 11' 37"	19,51		
559			489885,77	1176292,07
	328° 23' 51"	30		
560			489911,32	1176276,35
	322° 58' 01"	82,24		
561			489976,97	1176226,82
	339° 53' 18"	29,72		
562			490004,88	1176216,6
	16° 42' 45"	24,62		
563			490028,46	1176223,68
	27° 08' 42"	34,46		
564			490059,12	1176239,4
	61° 48' 12"	24,97		
565			490070,92	1176261,41
	90° 33' 38"	40,88		
566			490070,52	1176302,29
	90° 00' 00"	35,38		
567			490070,52	1176337,67
	73° 20' 54"	43,9		
568			490083,1	1176379,73
	64° 02' 25"	66,46		
569			490112,19	1176439,48
	48° 25' 19"	32,58		
570			490133,81	1176463,85
	31° 54' 13"	45,37		
571			490172,33	1176487,83
	22° 41' 29"	46,87		
572			490215,57	1176505,91
	38° 43' 55"	45,85		
573			490251,34	1176534,6
	64° 11' 31"	27,08		
574			490263,13	1176558,98
	78° 41' 12"	32,06		
575			490269,42	1176590,42

Название (номер) межевого знака	Дирекционные углы (град. мин. сек.)	Длина линии(м)	X координата	Y координата
	100° 14' 51"	37,55		
576			490262,74	1176627,37
	107° 05' 46"	32,08		
577			490253,31	1176658,03
	78° 17' 46"	56,2		
578			490264,71	1176713,06
	65° 24' 48"	35,88		
579			490279,64	1176745,69
	41° 07' 35"	37,05		
580			490307,55	1176770,06
	24° 56' 10"	37,29		
581			490341,36	1176785,78
	3° 37' 49"	31,11		
582			490372,41	1176787,75
	339° 43' 20"	19,27		
583			490390,49	1176781,07
	299° 03' 17"	12,15		
584			490396,39	1176770,45
	256° 17' 26"	16,58		
585			490392,46	1176754,34
	231° 33' 19"	48,68		
586			490362,19	1176716,21
	248° 29' 46"	13,94		
587			490357,08	1176703,24
	301° 10' 39"	17,46		
588			490366,12	1176688,3
	321° 20' 25"	32,72		
589			490391,67	1176667,86
	332° 22' 18"	75,43		
590			490458,5	1176632,88
	335° 56' 46"	31,85		
591			490487,58	1176619,9
	4° 40' 49"	21,69		
592			490509,2	1176621,67
	32° 17' 59"	20,23		
593			490526,3	1176632,48
	45° 00' 00"	33,63		
594			490550,08	1176656,26
	75° 47' 40"	33,66		
595			490558,34	1176688,89
	78° 02' 57"	27,53		
596			490564,04	1176715,82
	78° 49' 28"	47,67		
597			490573,28	1176762,59
	57° 14' 12"	34,13		
598			490591,75	1176791,29
	38° 31' 17"	27,14		
599			490612,98	1176808,19
	24° 02' 44"	27,98		
600			490638,53	1176819,59
	1° 51' 24"	24,38		
601			490662,9	1176820,38
	340° 23' 41"	24,62		
602			490686,09	1176812,12
	327° 51' 36"	32,5		

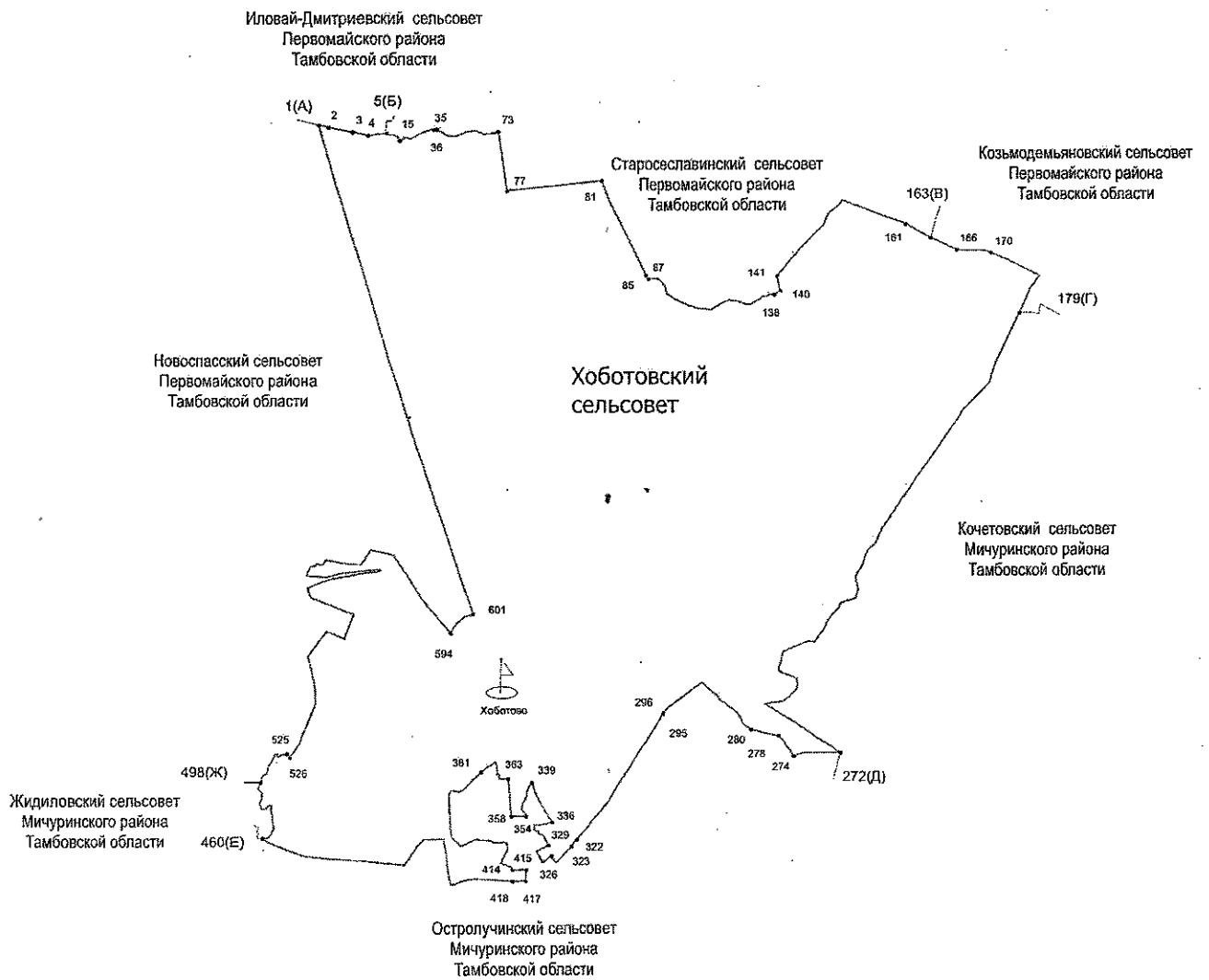
Название (номер) межевого знака	Дирекционные углы (град. мин. сек.)	Длина линии(м)	X координата	Y координата
603			490713,61	1176794,83
	299° 57' 18"	38,57		
604			490732,87	1176761,41
	283° 10' 32"	37,95		
605			490741,52	1176724,46
	265° 39' 18"	57,15		
606			490737,19	1176667,47
	258° 11' 58"	117,26		
607			490713,21	1176552,69
	272° 12' 48"	20,46		
608			490714	1176532,25
	282° 24' 36"	40,25		
609			490722,65	1176492,94
	312° 49' 41"	29,48		
610			490742,69	1176471,32
	327° 07' 48"	30,42		
611			490768,24	1176454,81
	357° 47' 48"	30,69		
612			490798,91	1176453,63
	35° 51' 43"	40,25		
613			490831,53	1176477,21
	42° 18' 53"	35,62		
614			490857,87	1176501,19
	11° 11' 33"	48,79		
615			490905,73	1176510,66
	0° 00' 00"	49,81		
616			490955,54	1176510,66
	351° 15' 14"	57,35		
617			491012,22	1176501,94
	0° 00' 00"	62,15		
618			491074,37	1176501,94
	10° 36' 39"	39,86		
619			491113,55	1176509,28
	18° 35' 39"	39,86		
620			491151,33	1176521,99
	32° 05' 43"	52,62		
621			491195,91	1176549,95
	51° 20' 25"	29,26		
622			491214,19	1176572,8
	67° 55' 47"	29,28		
623			491225,19	1176599,93
	90° 00' 00"	24,72		
624			491225,19	1176624,65
	69° 11' 44"	18,36		
625			491231,71	1176641,81
	52° 06' 51"	27,98		
626			491248,89	1176663,89
	0° 00' 00"	22,32		
627			491271,21	1176663,89
	0° 00' 00"	37,63		
628			491308,84	1176663,89
	13° 06' 14"	28,32		
629			491336,42	1176670,31
	39° 59' 13"	28,32		
630			491358,12	1176688,51

Название (номер) межевого знака	Дирекционные углы (град. мин. сек.)	Длина линии(м)	X координата	Y координата
	50° 53' 29"	28,31		
631			491375,98	1176710,48
	64° 14' 13"	43,46		
632			491394,87	1176749,62
	70° 07' 43"	82,87		
633			491423,04	1176827,56
	63° 25' 19"	39,16		
634			491440,56	1176862,58
	46° 51' 00"	31,54		
635			491462,13	1176885,59
	0° 00' 00"	22,4		
636			491484,53	1176885,59
	344° 56' 00"	22,39		
637			491506,15	1176879,77
	314° 03' 38"	43,99		
638			491536,74	1176848,16
	312° 47' 52"	43,98		
639			491566,62	1176815,89
	327° 56' 06"	33,64		
640			491595,13	1176798,03
	349° 11' 08"	43,54		
641			491637,9	1176789,86
	0° 00' 00"	33,33		
642			491671,23	1176789,86
	353° 58' 10"	33,31		
643			491704,36	1176786,36
	14° 18' 56"	33,32		
644			491736,65	1176794,6
	46° 06' 43"	49,55		
645			491771	1176830,31
	60° 39' 07"	41,36		
646			491791,27	1176866,36
	50° 44' 14"	36,36		
647			491814,28	1176894,51
	24° 23' 05"	20,81		
648			491833,23	1176903,1
	0° 00' 00"	30,52		
649			491863,75	1176903,1
	320° 56' 40"	30,52		
650			491887,45	1176883,87
	304° 43' 54"	36,77		
651			491908,4	1176853,65
	305° 02' 59"	40,68		
652			491931,76	1176820,35
	319° 09' 22"	54,05		
653			491972,65	1176785
	323° 50' 29"	88,61		
654			492044,19	1176732,72
	336° 14' 27"	21,47		
655			492063,84	1176724,07
	3° 52' 27"	29,16		
656			492092,93	1176726,04
	17° 15' 47"	30,46		
657			492122,02	1176735,08
	42° 54' 26"	30,6		

Название (номер) межевого знака	Дирекционные углы (град. мин. сек.)	Длина линии(м)	X координата	Y координата
658			492144,43	1176755,91
	60° 15' 55"	34,86		
659			492161,72	1176786,18
	66° 56' 24"	40,16		
660			492177,45	1176823,13
	60° 15' 59"	38,03		
661			492196,31	1176856,15
	39° 43' 47"	45,5		
662			492231,3	1176885,23
	17° 27' 06"	57,69		
663			492286,33	1176902,53
	12° 07' 48"	43,02		
664			492328,39	1176911,57
	1° 34' 39"	42,87		
665			492371,24	1176912,75
	337° 57' 34"	17,8		
666			492387,74	1176906,07
	310° 21' 45"	30,96		
667			492407,79	1176882,48
	297° 27' 42"	101,44		
668			492454,57	1176792,47
	293° 25' 00"	67,26		
669			492481,3	1176730,75
	294° 12' 49"	55,59		
670			492504,1	1176680,05
	315° 43' 44"	43,36		
671			492535,15	1176649,78
	334° 20' 42"	44,49		
672			492575,25	1176630,52
	343° 46' 52"	38,85		
1			492612,55	1176619,67

Приложение 11
к Закону Тамбовской области «Об установлении границ
муниципальных образований Первомайского района
Тамбовской области и определении места нахождения
их представительных органов и о признании
утратившими силу отдельных положений некоторых
законодательных актов Тамбовской области»

**Схема границ
муниципального образования-
Хоботовский сельсовет
Первомайского района Тамбовской области**



**Описание границ
муниципального образования - Хоботовский сельсовет
Первомайского района Тамбовской области**

I. Участок границы с муниципальным образованием – Иловай - Дмитриевский сельсовет Первомайского района Тамбовской области (от А до Б)

Граница с муниципальным образованием - Иловай-Дмитриевский сельсовет проходит:

- от т.1(А) до т.2 пересекая железную дорогу;
- от т.2 до т.3 по юго-западной стороне лесополосы;
- от т.3 до т.4 пересекая автодорогу;
- от т.4 до т.5(Б) по южной стороне лесополосы.

II. Участок границы с муниципальным образованием — Старосеславинский сельсовет Первомайского района Тамбовской области (от Б до В)

Граница с муниципальным образованием - Старосеславинский сельсовет проходит:

- от т.5(Б) до т.15 по середине р. Иловай;
- от т.15 до т.35 по ручью;
- от т.35 до т.36 по ручью, пересекая автодорогу;
- от т.36 до т.73 по ручью;
- от т.73 до т.77 по западной стороне лесополосы;
- от т.77 до т.81 по южной стороне лесополосы;
- от т.81 до т.85 по юго-западной стороне лесополосы;
- от т.85 до т.87 по сенокосному участку;
- от т.87 до т.138 по ручью;
- от т.138 до т.140 пересекая лесной участок;
- от т.140 до т.141 по сенокосному участку;
- от т.141 до т.161 по границе лесного участка;
- от т.161 до т.163(В) пересекая лесной участок.

III. Участок границы с муниципальным образованием — Козьмодемьяновский сельсовет Первомайского района Тамбовской области (от В до Г)

Граница с муниципальным образованием — Козьмодемьяновский сельсовет проходит:

- от т.163(В) до т.166 пересекая лесной участок;
- от т.166 до т.170 по границе лесного участка;
- от т.170 до т.179(Г) пересекая лесной участок.

IV. Участок границы с муниципальным образованием — Кочетовский сельсовет Мичуринского района Тамбовской области (от Г до Д)

Граница с муниципальным образованием — Кочетовский сельсовет Мичуринского района проходит:

- от т.179(Г) до т.272(Д) по границе лесного массива.

V. Участок границы с муниципальным образованием - Остролучинский сельсовет Мичуринского района Тамбовской области (от Д до Е)

Граница с муниципальным образованием - Остролучинский сельсовет Мичуринского района проходит:

- от т.272(Д) до т.274 по границе лесного массива;
- от т.274 до т.278 пересекая лесополосу;
- от т.278 до т.280 по меже;
- от т.280 до т.295 пересекая лесной массив;
- от т.295 до т.296 пересекая автодорогу;
- от т.296 до т.322 пересекая лесной массив;
- от т.322 до т.323 пересекая железную дорогу;
- от т.323 до т.326 пересекая лесной массив;
- от т.326 до т.329 по границе лесного массива;
- от т.329 до т.336 пересекая лесной массив;
- от т.336 до т.339 по юго-западной стороне полосы отвода железной дороги;
- от т.339 до т.354 по середине р. Алешня;
- от т.354 до т.358 по южной стороне автодороги;
- от т.358 до т.363 по западной стороне автодороги;
- от т.363 до т.381 по границе приусадебных земель н.п. Хоботово;
- от т.381 до т.414 пересекая лесной массив;
- от т.414 до т.415 по северной стороне лесополосы, пересекая автодорогу;
- от т.415 до т.417 между лесополосами;
- от т.417 до т.418 по пастбищному участку, пересекая автодорогу;
- от т.418 до т.460(Е) пересекая лесной массив.

VI. Участок границы с муниципальным образованием — Жидиловский сельсовет Мичуринского района Тамбовской области (от Е до Ж)

Граница с муниципальным образованием — Жидиловский сельсовет Мичуринского района проходит:

- от т.460(Е) до т.498(Ж) по середине р. Иловой.

VII. Участок границы с муниципальным образованием - Новоспасский сельсовет Первомайского района Тамбовской области (от Ж до А)

Граница с муниципальным образованием — Новоспасский сельсовет проходит:

- от т.498(Ж) до т.525 по середине р. Иловай;
- от т.525 до т.526 по сенокосному участку;
- от т.526 до т.594 по границе лесного участка;
- от т.594 до т.601 по северо-западной стороне автодороги «Каспий» - Хоботово-Терновое-Мичуринск;
- от т.601 до т.1(А) по юго-западной стороне полосы отвода железной дороги.

**Каталог координат
характерных точек границ муниципального образования -
Хоботовский сельсовет Первомайского района Тамбовской области**

Название (номер межевого знака)	Дирекционные углы (град. мин. сек.)	Длина линии(м)	X координата	Y координата
1			481679,99	1172902,34
	102° 16' 39"	190,6		
2			481639,46	1173088,58
	102° 11' 10"	443,61		
3			481545,82	1173522,19
	103° 36' 29"	277,72		
4			481480,48	1173792,11
	82° 49' 55"	356,22		
5			481524,93	1174145,55
	129° 42' 25"	23,07		
6			481510,19	1174163,3
	112° 08' 41"	15,49		
7			481504,35	1174177,65
	107° 28' 04"	29,42		
8			481495,52	1174205,71
	94° 50' 27"	62,8		
9			481490,22	1174268,29
	98° 30' 46"	25,2		
10			481486,49	1174293,21
	110° 25' 13"	25,19		
11			481477,7	1174316,82
	128° 57' 55"	32,22		
12			481457,44	1174341,87
	142° 07' 13"	41,53		
13			481424,66	1174367,37
	141° 47' 17"	19,98		
14			481408,96	1174379,73
	153° 39' 44"	22,56		

Название (номер) межевого знака	Дирекционные углы (град. мин. сек.)	Длина линии(м)	X координата	Y координата
15			481388,74	1174389,74
	83° 58' 06"	22,55		
16			481391,11	1174412,17
	72° 31' 54"	17,62		
17			481396,4	1174428,98
	42° 54' 00"	22,77		
18			481413,08	1174444,48
	39° 34' 15"	20,63		
19			481428,98	1174457,62
	52° 55' 49"	12,04		
20			481436,24	1174467,23
	73° 48' 52"	14,1		
21			481440,17	1174480,77
	96° 24' 54"	21,12		
22			481437,81	1174501,76
	110° 22' 14"	29,3		
23			481427,61	1174529,23
	108° 35' 00"	29,31		
24			481418,27	1174557,01
	90° 00' 00"	18,72		
25			481418,27	1174575,73
	74° 25' 49"	36,25		
26			481428	1174610,65
	66° 54' 03"	69,53		
27			481455,28	1174674,61
	50° 01' 54"	37,89		
28			481479,62	1174703,65
	54° 23' 23"	22,93		
29			481492,97	1174722,29
	61° 29' 12"	39,07		
30			481511,62	1174756,62
	68° 58' 14"	120,86		
31			481554,99	1174869,43
	70° 11' 48"	86,34		
32			481584,24	1174950,66
	70° 21' 53"	31,25		

Название (номер) межевого знака	Дирекционные углы (град. мин. сек.)	Длина линии(м)	X координата	Y координата
33			481594,74	1174980,09
	90° 00' 00"	7,51		
34			481594,74	1174987,6
	103° 21' 27"	42,38		
35			481584,95	1175028,83
	84° 29' 15"	50,91		
36			481589,84	1175079,5
	116° 24' 05"	50,13		
37			481567,55	1175124,4
	119° 18' 01"	81,53		
38			481527,65	1175195,5
	126° 03' 29"	49,27		
39			481498,65	1175235,33
	112° 52' 29"	41,34		
40			481482,58	1175273,42
	105° 53' 23"	39,59		
41			481471,74	1175311,5
	100° 13' 43"	25,57		
42			481467,2	1175336,66
	93° 19' 25"	36,05		
43			481465,11	1175372,65
	88° 47' 39"	66,05		
44			481466,5	1175438,69
	74° 07' 23"	34,51		
45			481475,94	1175471,88
	66° 57' 25"	68,72		
46			481502,84	1175535,12
	79° 18' 16"	32,01		
47			481508,78	1175566,57
	61° 57' 40"	28,17		
48			481522,02	1175591,43
	59° 34' 26"	35,27		
49			481539,88	1175621,84
	72° 26' 44"	27,98		
50			481548,32	1175648,52
	82° 34' 04"	27,99		

Название (номер) межевого знака	Дирекционные углы (град. мин. сек.)	Длина линии(м)	X координата	Y координата
51			481551,94	1175676,27
	95° 29' 40"	31,65		
52			481548,91	1175707,77
	79° 37' 26"	31,65		
53			481554,61	1175738,9
	75° 30' 10"	39,19		
54			481564,42	1175776,84
	83° 19' 08"	18,57		
55			481566,58	1175795,28
	90° 00' 00"	28,45		
56			481566,58	1175823,73
	111° 49' 18"	15,85 ⁴		
57			481560,69	1175838,44
	120° 58' 08"	19,45		
58			481550,68	1175855,12
	98° 45' 41"	25,8		
59			481546,75	1175880,62
	112° 52' 00"	17,68		
60			481539,88	1175896,91
	107° 19' 02"	17,67		
61			481534,62	1175913,78
	118° 00' 55"	17,67		
62			481526,32	1175929,38
	118° 38' 07"	25,75 ⁴		
63			481513,98	1175951,98
	116° 40' 43"	24,81		
64			481502,84	1175974,15
	87° 57' 09"	9,8		
65			481503,19	1175983,94
	83° 50' 26"	27,31 ³		
66			481506,12	1176011,09
	80° 08' 41"	42,42		
67			481513,38	1176052,88
	94° 23' 37"	25,59		
68			481511,42	1176078,39
	86° 06' 25"	40,5 ⁴		

Название (номер) межевого знака	Дирекционные углы (град. мин. сек.)	Длина линии(м)	X координата	Y координата
69			481514,17	1176118,8
	90° 00' 00"	48,07		
70			481514,17	1176166,87
	90° 00' 00"	25,31		
71			481514,17	1176192,18
	61° 40' 46"	37,23		
72			481531,83	1176224,95
	45° 50' 11"	27,62		
73			481551,07	1176244,76
	170° 36' 26"	85,35		
74			481466,86	1176258,69
	172° 17' 59"	536,3		
75			480935,4	1176330,55
	170° 47' 11"	265,12		
76			480673,7	1176373
	171° 59' 30"	255,81		
77			480420,38	1176408,64
	82° 19' 05"	236,69		
78			480452,02	1176643,21
	84° 37' 26"	674,76		
79			480515,24	1177315
	84° 00' 00"	242,42		
80			480540,58	1177556,09
	83° 41' 33"	683,74		
81			480615,7	1178235,69
	159° 49' 48"	455,99		
82			480187,67	1178392,92
	153° 38' 50"	697,84		
83			479562,35	1178702,69
	153° 33' 18"	514,4		
84			479101,78	1178931,77
	156° 32' 08"	350,24		
85			478780,5	1179071,23
	143° 11' 03"	67,75		
86			478726,26	1179111,83
	145° 56' 38"	25,18		

Название (номер) межевого знака	Дирекционные углы (град. мин. сек.)	Длина линии(м)	X координата	Y координата
87			478705,4	1179125,93
	78° 06' 54"	63,9		
88			478718,56	1179188,46
	94° 45' 23"	99,25		
89			478710,33	1179287,37
	102° 41' 05"	34,66		
90			478702,72	1179321,18
	118° 06' 35"	18,08		
91			478694,2	1179337,13
	135° 22' 57"	26,48		
92			478675,35	1179355,73
	122° 43' 16"	21,98		
93			478663,47	1179374,22
	138° 07' 04"	16,64		
94			478651,08	1179385,33
	136° 34' 26"	53,81		
95			478612	1179422,32
	144° 39' 45"	63,57		
96			478560,14	1179459,09
	155° 16' 07"	43,89		
97			478520,28	1179477,45
	176° 02' 37"	49,57		
98			478470,83	1179480,87
	163° 45' 50"	21,92		
99			478449,78	1179487
	150° 24' 46"	24,34		
100			478428,61	1179499,02
	135° 53' 36"	43,53		
101			478397,35	1179529,32
	124° 55' 25"	43,16		
102			478372,64	1179564,71
	125° 04' 46"	22,53		
103			478359,69	1179583,15
	140° 43' 12"	25,97		
104			478339,59	1179599,59
	124° 52' 45"	26,2		

Название (номер) межевого знака	Дирекционные углы (град. мин. сек.)	Длина линии(м)	X координата	Y координата
105			478324,61	1179621,08
	118° 58' 20"	68,89		
106			478291,24	1179681,35
	116° 49' 47"	57,1		
107			478265,47	1179732,3
	112° 01' 22"	118,19		
108			478221,15	1179841,87
	112° 37' 10"	132,26		
109			478170,28	1179963,96
	91° 41' 11"	38,74		
110			478169,14	1180002,68
	116° 59' 08"	66,42		
111			478139	1180061,87
	106° 18' 41"	43,44		
112			478126,8	1180103,56
	102° 16' 23"	35,71		
113			478119,21	1180138,45
	92° 52' 08"	107,49		
114			478113,83	1180245,81
	108° 34' 48"	71,18		
115			478091,15	1180313,28
	86° 18' 09"	24,19		
116			478092,71	1180337,42
	56° 04' 00"	137,11		
117			478169,25	1180451,18
	55° 09' 23"	86,1		
118			478218,44	1180521,84
	63° 41' 44"	70,79		
119			478249,81	1180585,3
	68° 32' 48"	111,53		
120			478290,6	1180689,1
	99° 59' 26"	93,95		
121			478274,3	1180781,63
	99° 24' 39"	80,3		
122			478261,17	1180860,85
	109° 50' 31"	144,36		

Название (номер) межевого знака	Дирекционные углы (град. мин. сек.)	Длина линии(м)	X координата	Y координата
123			478212,17	1180996,64
	107° 18' 25"	48,67		
124			478197,69	1181043,11
	82° 46' 54"	51,73		
125			478204,19	1181094,43
	58° 14' 55"	135,6		
126			478275,55	1181209,74
	75° 19' 36"	61,94		
127			478291,24	1181269,66
	49° 40' 26"	46,51		
128			478321,34	1181305,12
	45° 13' 34"	51,97		
129			478357,94	1181342,01
	88° 15' 47"	31,01		
130			478358,88	1181373,01
	100° 56' 54"	22,06		
131			478354,69	1181394,67
	75° 25' 57"	18,05		
132			478359,23	1181412,14
	63° 39' 46"	39,38		
133			478376,7	1181447,43
	56° 45' 53"	36,35		
134			478396,62	1181477,83
	72° 48' 54"	15,37		
135			478401,16	1181492,51
	88° 56' 15"	18,87		
136			478401,51	1181511,38
	99° 44' 50"	24,81		
137			478397,31	1181535,83
	90° 33' 09"	29,04		
138			478397,03	1181564,87
	56° 10' 08"	76,59		
139			478439,67	1181628,49
	51° 43' 52"	58,16		
140			478475,69	1181674,15
	348° 29' 10"	289,72		

Название (номер) межевого знака	Дирекционные углы (град. мин. сек.)	Длина линии(м)	X координата	Y координата
141			478759,58	1181616,32
	40° 00' 02"	170,4		
142			478890,11	1181725,85
	40° 05' 47"	282		
143			479105,83	1181907,48
	40° 10' 30"	243,21		
144			479291,66	1182064,38
	43° 58' 50"	166,13		
145			479411,2	1182179,74
	43° 53' 07"	208,98		
146			479561,82	1182324,61
	43° 53' 34"	30,74		
147			479583,97	1182345,92
	44° 05' 45"	233,88		
148			479751,94	1182508,67
	20° 45' 55"	210,13		
149			479948,42	1182583,17
	45° 42' 30"	77,23		
150			480002,35	1182638,45
	49° 52' 28"	205,21		
151			480134,6	1182795,36
	36° 30' 05"	111,96		
152			480224,6	1182861,96
	110° 01' 37"	175,41		
153			480164,53	1183026,76
	110° 04' 46"	9,15		
154			480161,39	1183035,35
	110° 12' 39"	221,72		
155			480084,79	1183243,42
	111° 47' 45"	300,78		
156			479973,11	1183522,7
	111° 50' 17"	110,11		
157			479932,15	1183624,91
	113° 39' 30"	44,18		
158			479914,42	1183665,38
	108° 46' 17"	246,59		

Название (номер) межевого знака	Дирекционные углы (град. мин. сек.)	Длина линии(м)	X координата	Y координата
159			479835,07	1183898,85
	107° 55' 44"	132,8		
160			479794,19	1184025,2
	122° 26' 29"	59,06		
161			479762,51	1184075,04
	118° 42' 54"	345,94		
162			479596,3	1184378,44
	118° 10' 44"	207,38		
163			479498,37	1184561,24
	113° 25' 22"	70,82		
164			479470,22	1184626,22
	114° 36' 51"	296,08		
165			479346,9	1184895,4
	115° 31' 43"	200,76		
166			479260,38	1185076,56
	91° 40' 58"	305,48		
167			479251,41	1185381,91
	91° 06' 03"	213,4		
168			479247,31	1185595,27
	91° 32' 15"	55,53		
169			479245,82	1185650,78
	115° 06' 23"	92,93		
170			479206,39	1185734,93
	112° 52' 41"	359,54		
171			479066,61	1186066,19
	116° 30' 23"	56,67		
172			479041,32	1186116,9
	116° 30' 45"	634,66		
173			478758,01	1186684,82
	104° 02' 10"	1,32		
174			478757,69	1186686,1
	213° 25' 08"	340,42		
175			478473,55	1186498,61
	205° 22' 21"	65,53		
176			478414,34	1186470,53
	201° 05' 53"	72,15		

Название (номер) межевого знака	Дирекционные углы (град. мин. сек.)	Длина линии(м)	X координата	Y координата
177			478347,03	1186444,56
	204° 52' 38"	289,84		
178			478084,08	1186322,63
	206° 13' 44"	52,58		
179			478036,91	1186299,39
	205° 54' 51"	323,28		
180			477746,14	1186158,11
	204° 49' 23"	417,92		
181			477366,83	1185982,66
	205° 46' 49"	357,81		
182			477044,63	1185827,04
	199° 57' 34"	191,85		
183			476864,3	1185761,55
	195° 56' 21"	191,87		
184			476679,81	1185708,86
	223° 08' 57"	262,08		
185			476488,6	1185529,62
	225° 47' 16"	303,45		
186			476277	1185312,12
	224° 32' 05"	161,06		
187			476162,19	1185199,16
	213° 24' 09"	53,04		
188			476117,91	1185169,96
	213° 23' 43"	183,84		
189			475964,42	1185068,77
	214° 59' 30"	236,88		
190			475770,36	1184932,93
	215° 00' 40"	182,14		
191			475621,18	1184828,43
	214° 18' 23"	197,21		
192			475458,28	1184717,28
	215° 09' 13"	310,99		
193			475204,01	1184538,22
	215° 55' 23"	196,1		
194			475045,21	1184423,17
	215° 55' 37"	143,89		

Название (номер) межевого знака	Дирекционные углы (град. мин. сек.)	Длина линии(м)	X координата	Y координата
195			474928,69	1184338,74
	215° 09' 20"	303,65		
196			474680,43	1184163,9
	214° 53' 49"	303,65		
197			474431,38	1183990,18
	214° 22' 45"	371,23		
198			474125	1183780,56
	213° 38' 27"	239,03		
199			473926	1183648,14
	213° 39' 28"	24,52		
200			473905,59	1183634,55
	206° 04' 40"	36,81		
201			473872,53	1183618,37
	206° 04' 49"	125,83		
202			473759,51	1183563,05
	200° 59' 18"	55,36		
203			473707,82	1183543,22
	209° 56' 43"	42,93		
204			473670,62	1183521,79
	195° 28' 05"	51,93		
205			473620,57	1183507,94
	223° 07' 25"	52,47		
206			473582,27	1183472,07
	230° 12' 54"	28,71		
207			473563,9	1183450,01
	228° 47' 59"	101,58		
208			473496,99	1183373,58
	219° 21' 43"	34,4		
209			473470,39	1183351,76
	210° 24' 17"	45,88		
210			473430,82	1183328,54
	205° 17' 11"	36,08		
211			473398,2	1183313,13
	205° 15' 53"	13,4		
212			473386,08	1183307,41
	198° 26' 22"	40,18		

Название (номер) межевого знака	Дирекционные углы (град. мин. сек.)	Длина линии(м)	X координата	Y координата
213			473347,96	1183294,7
	188° 21' 11"	47,22		
214			473301,24	1183287,84
	201° 06' 30"	90,58		
215			473216,74	1183255,22
	209° 17' 07"	54,75		
216			473168,99	1183228,44
	213° 06' 55"	145,17		
217			473047,4	1183149,13
	201° 58' 57"	58,72		
218			472992,95	1183127,15
	190° 38' 16"	46,48		
219			472947,27	1183118,57
	180° 00' 00"	28		
220			472919,27	1183118,57
	180° 00' 00"	27,99		
221			472891,28	1183118,57
	167° 54' 27"	55,99		
222			472836,53	1183130,3
	162° 23' 18"	115,55		
223			472726,4	1183165,26
	197° 50' 56"	91,84		
224			472638,98	1183137,11
	200° 50' 44"	69,47		
225			472574,06	1183112,39
	224° 37' 37"	39,1		
226			472546,23	1183084,92
	251° 23' 01"	69,92		
227			472523,91	1183018,66
	259° 02' 49"	37,16		
228			472516,85	1182982,18
	259° 02' 33"	36,98		
229			472509,82	1182945,87
	246° 35' 57"	66,6		
230			472483,37	1182884,75
	249° 46' 45"	27,8		

Название (номер) межевого знака	Дирекционные углы (град. мин. сек.)	Длина линии(м)	X координата	Y координата
231			472473,76	1182858,66
	270° 00' 00"	27,81		
232			472473,76	1182830,85
	206° 00' 04"	127,65		
233			472359,03	1182774,89
	224° 23' 14"	161,99		
234			472243,27	1182661,58
	216° 39' 57"	142,59		
235			472128,89	1182576,43
	207° 37' 34"	57		
236			472078,39	1182550
	193° 22' 08"	75,38		
237			472005,05	1182532,57
	215° 59' 24"	198,35		
238			471844,56	1182416,01
	215° 52' 32"	147,64		
239			471724,93	1182329,49
	278° 41' 06"	115,49		
240			471742,37	1182215,32
	247° 21' 34"	158,52		
241			471681,35	1182069,02
	247° 21' 51"	158,52		
242			471620,34	1181922,71
	246° 25' 17"	231,42		
243			471527,77	1181710,61
	189° 29' 26"	160,29		
244			471369,67	1181684,18
	197° 30' 12"	117,87		
245			471257,26	1181648,73
	194° 09' 43"	66,34		
246			471192,94	1181632,5
	152° 06' 19"	23,13		
247			471172,5	1181643,32
	124° 00' 22"	62,33		
248			471137,64	1181694,99
	109° 46' 47"	97,69		

Название (номер) межевого знака	Дирекционные углы (град. мин. сек.)	Длина линии(м)	X координата	Y координата
249			471104,58	1181786,92
	108° 55' 32"	90,83		
250			471075,12	1181872,84
	117° 02' 23"	132,22		
251			471015,01	1181990,61
	177° 22' 44"	13,99		
252			471001,03	1181991,25
	177° 22' 43"	83,09		
253			470918,03	1181995,05
	183° 34' 42"	34,61		
254			470883,49	1181992,89
	197° 13' 36"	31,64		
255			470853,27	1181983,52
	209° 57' 56"	70,87		
256			470791,87	1181948,12
	220° 41' 58"	97,41		
257			470718,02	1181884,6
	221° 38' 34"	62,18		
258			470671,55	1181843,28
	237° 56' 34"	103,36		
259			470616,69	1181755,68
	245° 48' 40"	73,78		
260			470586,46	1181688,38
	262° 50' 52"	96,54		
261			470574,44	1181592,59
	265° 59' 06"	96,55		
262			470567,68	1181496,28
	257° 20' 07"	132,13		
263			470538,71	1181367,36
	120° 28' 13"	214,71		
264			470429,83	1181552,42
	121° 30' 05"	160,13		
265			470346,16	1181688,95
	121° 29' 16"	135,76		
266			470275,25	1181804,72
	121° 30' 34"	139,01		

Название (номер) межевого знака	Дирекционные углы (град. мин. сек.)	Длина линии(м)	X координата	Y координата
267			470202,6	1181923,23
	122° 53' 12"	275,98		
268			470052,75	1182154,98
	126° 55' 06"	213,01		
269			469924,8	1182325,28
	121° 47' 59"	182,54		
270			469828,61	1182480,42
	123° 07' 00"	230,9		
271			469702,46	1182673,81
	123° 43' 47"	160,61		
272			469613,28	1182807,38
	269° 53' 58"	689,42		
273			469612,07	1182117,96
	253° 38' 29"	203,27		
274			469554,82	1181922,92
	324° 35' 24"	111,71		
275			469645,87	1181858,19
	323° 50' 56"	307,43		
276			469894,11	1181676,83
	298° 06' 41"	39,94		
277			469912,93	1181641,6
	317° 25' 20"	28,27		
278			469933,75	1181622,47
	282° 48' 55"	177,68		
279			469973,16	1181449,22
	283° 00' 44"	373,64		
280			470057,29	1181085,17
	311° 40' 02"	88,91		
281			470116,4	1181018,75
	306° 03' 27"	69,69		
282			470157,42	1180962,41
	310° 41' 16"	45,33		
283			470186,97	1180928,04
	339° 03' 51"	99,8		
284			470280,18	1180892,38
	326° 22' 40"	103,09		

Название (номер) межевого знака	Дирекционные углы (град. мин. сек.)	Длина линии(м)	X координата	Y координата
285			470366,02	1180835,3
	311° 54' 37"	75,3		
286			470416,32	1180779,26
	305° 45' 48"	136,61		
287			470496,16	1180668,41
	305° 05' 40"	159,57		
288			470587,9	1180537,85
	319° 34' 46"	78,73		
289			470647,84	1180486,8
	316° 32' 52"	64,92		
290			470694,97	1180442,15
	312° 38' 15"	388,88		
291			470958,38	1180156,07
	233° 41' 51"	778,01		
292			470497,76	1179529,07
	229° 45' 04"	67,19		
293			470454,35	1179477,79
	222° 57' 35"	46,08		
294			470420,63	1179446,39
	222° 57' 10"	51,47		
295			470382,96	1179411,32
	212° 01' 11"	25,5		
296			470361,34	1179397,8
	214° 01' 50"	4,2		
297			470357,86	1179395,45
	214° 02' 49"	43,65		
298			470321,69	1179371,01
	214° 04' 02"	12,64		
299			470311,22	1179363,93
	214° 02' 10"	16,99		
300			470297,14	1179354,42
	214° 03' 30"	47,91		
301			470257,45	1179327,59
	212° 28' 20"	213,75		
302			470077,12	1179212,83
	213° 04' 37"	105,76		

Название (номер) межевого знака	Дирекционные углы (град. мин. сек.)	Длина линии(м)	X координата	Y координата
303			469988,5	1179155,11
	213° 04' 52"	201,46		
304			469819,7	1179045,15
	214° 00' 56"	205,07		
305			469649,72	1178930,43
	213° 20' 03"	211,64		
306			469472,9	1178814,13
	211° 01' 54"	143,39		
307			469350,03	1178740,21
	211° 00' 44"	8,13		
308			469343,06	1178736,02
	211° 31' 20"	177		
309			469192,18	1178643,48
	216° 33' 07"	211,15		
310			469022,56	1178517,73
	208° 00' 38"	170		
311			468872,47	1178437,89
	197° 38' 01"	14,92		
312			468858,25	1178433,37
	210° 59' 13"	212,82		
313			468675,8	1178323,8
	219° 34' 49"	305,75		
314			468440,15	1178128,99
	221° 40' 01"	85,14		
315			468376,55	1178072,39
	221° 17' 48"	72,58		
316			468322,02	1178024,49
	216° 48' 45"	50		
317			468281,99	1177994,53
	218° 29' 18"	89,72		
318			468211,76	1177938,69
	221° 35' 21"	179,23		
319			468077,71	1177819,72
	221° 52' 54"	141,3		
320			467972,51	1177725,39
	219° 30' 19"	12,7		

Название (номер) межевого знака	Дирекционные углы (град. мин. сек.)	Длина линии(м)	X координата	Y координата
321			467962,71	1177717,31
	219° 52' 09"	5,77		
322			467958,28	1177713,61
	220° 06' 43"	156,1		
323			467838,9	1177613,04
	222° 29' 22"	295,09		
324			467621,3	1177413,72
	226° 00' 21"	147,43		
325			467518,9	1177307,66
	324° 50' 45"	158,79		
326			467648,73	1177216,23
	231° 20' 28"	210,76		
327			467517,07	1177051,65
	331° 17' 07"	239,78		
328			467727,36	1176936,45
	60° 45' 06"	254,09		
329			467851,51	1177158,15
	332° 01' 22"	211,42		
330			468038,22	1177058,97
	289° 19' 40"	80,97		
331			468065,02	1176982,56
	350° 22' 36"	59,7		
332			468123,88	1176972,58
	282° 56' 14"	75,75		
333			468140,84	1176898,75
	358° 52' 27"	101,78		
334			468242,6	1176896,75
	92° 53' 00"	118,88		
335			468236,62	1177015,48
	75° 57' 52"	226,24		
336			468291,49	1177234,97
	326° 37' 15"	272,97		
337			468519,43	1177084,79
	333° 30' 14"	282,25		
338			468772,03	1176958,87
	338° 31' 07"	292,22		

Название (номер) межевого знака	Дирекционные углы (град. мин. сек.)	Длина линий(м)	X координата	Y координата
339			469043,95	1176851,86
	219° 05' 41"	72,03		
340			468988,05	1176806,44
	202° 41' 33"	87,87		
341			468906,98	1176772,54
	204° 40' 38"	71,14		
342			468842,34	1176742,84
	174° 19' 49"	38,97		
343			468803,56	1176746,69
	185° 16' 59"	22,81		
344			468780,85	1176744,59
	207° 53' 58"	13,44		
345			468768,97	1176738,3
	211° 32' 09"	36,08		
346			468738,22	1176719,43
	206° 53' 48"	54,07		
347			468690	1176694,97
	202° 47' 40"	52,29		
348			468641,79	1176674,71
	199° 35' 36"	48,97		
349			468595,66	1176658,29
	182° 36' 26"	38,47		
350			468557,23	1176656,54
	161° 21' 50"	30,6		
351			468528,23	1176666,32
	154° 14' 25"	44,22		
352			468488,4	1176685,54
	142° 48' 21"	61,85		
353			468439,13	1176722,93
	169° 32' 23"	34,65		
354			468405,06	1176729,22
	273° 03' 56"	48,99		
355			468407,68	1176680,3
	268° 58' 25"	194,82		
356			468404,19	1176485,51
	261° 09' 39"	19,65		

Название (номер) межевого знака	Дирекционные углы (град. мин. сек.)	Длина линии(м)	X координата	Y координата
357			468401,17	1176466,09
	269° 03' 22"	18,21		
358			468400,87	1176447,88
	355° 30' 44"	83,46		
359			468484,07	1176441,35
	355° 59' 57"	135,73		
360			468619,47	1176431,88
	354° 57' 54"	118,73		
361			468737,74	1176421,46
	356° 43' 37"	53,6		
362			468791,25	1176418,4
	355° 16' 21"	339,01		
363			469129,11	1176390,46
	264° 12' 26"	43		
364			469124,77	1176347,68
	263° 10' 17"	47,94		
365			469119,07	1176300,08
	263° 01' 30"	38,87		
366			469114,35	1176261,5
	286° 20' 32"	24,59		
367			469121,27	1176237,9
	276° 23' 19"	18,24		
368			469123,3	1176219,77
	357° 30' 39"	84,04		
369			469207,26	1176216,12
	269° 59' 12"	42,83		
370			469207,25	1176173,29
	355° 53' 54"	15,24		
371			469222,45	1176172,2
	88° 09' 05"	17,05		
372			469223	1176189,24
	353° 32' 35"	41,17		
373			469263,91	1176184,61
	354° 59' 42"	17,54		
374			469281,38	1176183,08
	351° 21' 50"	171,69		

Название (номер) межевого знака	Дирекционные углы (град. мин. сек.)	Длина линии(м)	X координата	Y координата
375			469451,12	1176157,3
	234° 42' 44"	56,8		
376			469418,31	1176110,94
	235° 35' 36"	41,46		
377			469394,88	1176076,73
	233° 49' 42"	70,91		
378			469353,03	1176019,49
	243° 11' 17"	46,71		
379			469331,96	1175977,8
	228° 22' 46"	58,54		
380			469293,08	1175934,04
	228° 47' 12"	68,63		
381			469247,86	1175882,41
	227° 37' 06"	96,43		
382			469182,86	1175811,18
	227° 00' 30"	112,58		
383			469106,09	1175728,83
	222° 20' 37"	126,47		
384			469012,61	1175643,64
	224° 56' 46"	30,07		
385			468991,33	1175622,4
	226° 01' 03"	41,41		
386			468962,57	1175592,6
	225° 26' 10"	127,26		
387			468873,27	1175501,93
	275° 49' 42"	197,44		
388			468893,32	1175305,51
	207° 35' 39"	89,64		
389			468813,88	1175263,99
	177° 22' 00"	177,18		
390			468636,89	1175272,13
	179° 13' 32"	133,16		
391			468503,74	1175273,93
	175° 48' 49"	151,64		
392			468352,5	1175285
	175° 30' 42"	98,14		

Название (номер межевого знака)	Дирекционные углы (град. мин. сек.)	Длина линии(м)	X координата	Y координата
393			468254,66	1175292,68
	175° 24' 09"	147,58		
394			468107,55	1175304,51
	174° 58' 09"	82,45		
395			468025,42	1175311,74
	136° 55' 36"	92,97		
396			467957,51	1175375,23
	134° 18' 16"	48,35		
397			467923,74	1175409,83
	134° 05' 44"	125,89		
398			467836,14	1175500,24
	64° 31' 07"	109,97		
399			467883,45	1175599,51
	66° 31' 01"	154,79		
400			467945,13	1175741,48
	66° 34' 27"	6,29		
401			467947,63	1175747,25
	69° 41' 06"	71,23		
402			467972,36	1175814,05
	132° 37' 14"	46,67		
403			467940,76	1175848,39
	88° 04' 06"	186,3		
404			467947,04	1176034,58
	113° 08' 14"	114,14		
405			467902,19	1176139,54
	88° 38' 40"	203,32		
406			467907	1176342,8
	140° 39' 47"	27,09		
407			467886,05	1176359,97
	171° 04' 10"	37,56		
408			467848,95	1176365,8
	171° 49' 55"	74,96		
409			467774,75	1176376,45
	207° 00' 51"	153,45		
410			467638,04	1176306,75
	206° 22' 29"	145,3		

Название (номер) межевого знака	Дирекционные углы (град. мин. сек.)	Длина линии(м)	X координата	Y координата
411			467507,86	1176242,2
	111° 24' 39"	182,55		
412			467441,22	1176412,15
	111° 39' 50"	50,25		
413			467422,67	1176458,85
	172° 41' 52"	40,52		
414			467382,48	1176464
	89° 11' 29"	267,83		
415			467386,26	1176731,8
	181° 47' 40"	153,28		
416			467233,06	1176727
	180° 00' 00"	63,55		
417			467169,51	1176727
	269° 00' 18"	256,86		
418			467165,05	1176470,18
	273° 42' 27"	281,45		
419			467183,25	1176189,32
	273° 54' 24"	292,52		
420			467203,18	1175897,48
	272° 13' 15"	67,35		
421			467205,79	1175830,18
	272° 13' 50"	91,73		
422			467209,36	1175738,52
	263° 56' 36"	97,72		
423			467199,05	1175641,35
	254° 36' 41"	163,1		
424			467155,77	1175484,1
	246° 04' 41"	83,01		
425			467122,11	1175408,22
	254° 47' 13"	109,94		
426			467093,26	1175302,13
	344° 27' 57"	126,92		
427			467215,54	1175268,14
	347° 39' 41"	138,19		
428			467350,54	1175238,61
	355° 07' 57"	165,82		

Название (номер) межевого знака	Дирекционные углы (град. мин. сек.)	Длина линии(м)	X координата	Y координата
429			467515,76	1175224,54
	354° 07' 45"	194,75		
430			467709,49	1175204,62
	350° 24' 31"	102,93		
431			467810,98	1175187,47
	350° 23' 54"	39,21		
432			467849,64	1175180,93
	331° 02' 42"	18,45		
433			467865,78	1175172
	353° 35' 57"	104,23		
434			467969,36	1175160,38
	268° 14' 33"	268,66		
435			467961,12	1174891,85
	271° 20' 45"	15,75		
436			467961,49	1174876,1
	267° 43' 29"	87,91		
437			467958	1174788,26
	223° 23' 43"	158,58		
438			467842,77	1174679,31
	217° 43' 43"	167,21		
439			467710,52	1174576,99
	214° 43' 40"	212,73		
440			467535,68	1174455,8
	213° 46' 41"	7,23		
441			467529,67	1174451,78
	213° 45' 09"	66,31		
442			467474,54	1174414,94
	276° 17' 03"	301,21		
443			467507,51	1174115,54
	275° 38' 00"	220,45		
444			467529,15	1173896,15
	275° 51' 47"	275,77		
445			467557,32	1173621,82
	274° 46' 12"	83,7		
446			467564,28	1173538,41
	274° 44' 38"	7,25		

Название (номер) межевого знака	Дирекционные углы (град. мин. сек.)	Длина линии(м)	X координата	Y координата
447			467564,88	1173531,18
	274° 02' 17"	269,95		
448			467583,89	1173261,9
	274° 08' 38"	36,4		
449			467586,52	1173225,6
	275° 02' 54"	324		
450			467615,03	1172902,86
	275° 35' 47"	149,4		
451			467629,6	1172754,17
	275° 35' 44"	100,71		
452			467639,42	1172653,94
	278° 21' 09"	101,68		
453			467654,19	1172553,34
	289° 26' 06"	187,86		
454			467716,7	1172376,18
	291° 46' 45"	71,93		
455			467743,39	1172309,38
	291° 47' 08"	200,2		
456			467817,69	1172123,48
	291° 56' 46"	243,57		
457			467908,72	1171897,56
	291° 58' 22"	22,96		
458			467917,31	1171876,27
	303° 50' 18"	119,04		
459			467983,6	1171777,39
	312° 03' 40"	23,58		
460			467999,4	1171759,88
	99° 45' 57"	42,51		
461			467992,19	1171801,77
	80° 52' 11"	47,64		
462			467999,75	1171848,81
	61° 10' 58"	54,85		
463			468026,19	1171896,87
	37° 09' 40"	76,73		
464			468087,34	1171943,22
	20° 58' 14"	14,73		

Название (номер межевого знака)	Дирекционные углы (град. мин. сек.)	Длина линии(м)	X координата	Y координата
465			468101,09	1171948,49
	20° 57' 55"	46,7		
466			468144,7	1171965,2
	21° 17' 07"	43,5		
467			468185,23	1171980,99
	0° 00' 00"	47,75		
468			468232,98	1171980,99
	346° 23' 19"	56,9		
469			468288,28	1171967,6
	347° 07' 38"	49,33		
470			468336,37	1171956,61
	0° 00' 00"	45		
471			468381,37	1171956,61
	0° 00' 00"	40,53		
472			468421,9	1171956,61
	345° 27' 00"	54,65		
473			468474,8	1171942,88
	353° 21' 36"	54,66		
474			468529,09	1171936,56
	0° 00' 00"	48,07		
475			468577,16	1171936,56
	8° 47' 24"	36,84		
476			468613,57	1171942,19
	335° 02' 05"	11,37		
477			468623,88	1171937,39
	289° 39' 14"	30,62		
478			468634,18	1171908,55
	248° 40' 36"	23,6		
479			468625,6	1171886,57
	218° 10' 11"	38,88		
480			468595,03	1171862,54
	234° 37' 05"	38,89		
481			468572,51	1171830,83
	251° 54' 02"	38,88		
482			468560,43	1171793,87
	270° 00' 00"	31,93		

Название (номер) межевого знака	Дирекционные углы (град. мин. сек.)	Длина линии(м)	X координата	Y координата
483			468560,43	1171761,94
	314° 50' 23"	22,76		
484			468576,48	1171745,8
	346° 28' 39"	38,15		
485			468613,57	1171736,88
	333° 26' 37"	29,19		
486			468639,68	1171723,83
	351° 10' 13"	29,19		
487			468668,52	1171719,35
	13° 24' 45"	29,19		
488			468696,91	1171726,12
	21° 27' 27"	56,61		
489			468749,6	1171746,83
	18° 50' 42"	44,64		
490			468791,85	1171761,25
	0° 00' 00"	34,69		
491			468826,54	1171761,25
	6° 20' 38"	49,77		
492			468876,01	1171766,75
	292° 59' 56"	39,54		
493			468891,46	1171730,35
	315° 48' 01"	35,95		
494			468917,23	1171705,29
	329° 17' 49"	40,35		
495			468951,92	1171684,69
	11° 26' 58"	24,18		
496			468975,62	1171689,49
	34° 36' 36"	47,17		
497			469014,44	1171716,28
	17° 34' 11"	58,01		
498			469069,74	1171733,79
	18° 10' 01"	37,85		
499			469105,7	1171745,59
	16° 03' 46"	47,6		
500			469151,44	1171758,76
	27° 52' 22"	47,61		

Название (номер) межевого знака	Дирекционные углы (град. мин. сек.)	Длина линии(м)	X координата	Y координата
501			469193,53	1171781,02
	57° 44' 59"	26,05		
502			469207,43	1171803,05
	71° 32' 39"	26,06		
503			469215,68	1171827,77
	47° 19' 19"	18,68		
504			469228,34	1171841,5
	32° 50' 53"	36,61		
505			469259,1	1171861,36
	13° 38' 57"	36,61		
506			469294,68	1171870
	16° 54' 22"	36,62		
507			469329,72	1171880,65
	0° 00' 00"	31,26		
508			469360,98	1171880,65
	23° 17' 40"	24,3		
509			469383,3	1171890,26
	32° 54' 43"	106,8		
510			469472,96	1171948,29
	29° 17' 08"	103,18		
511			469562,95	1171998,76
	33° 04' 20"	63,53		
512			469616,19	1172033,43
	90° 00' 00"	19,92		
513			469616,19	1172053,35
	140° 07' 02"	13,32		
514			469605,97	1172061,89
	171° 18' 11"	23,01		
515			469583,22	1172065,37
	180° 00' 00"	23,02		
516			469560,2	1172065,37
	128° 39' 35"	13,19		
517			469551,96	1172075,67
	90° 00' 00"	8,92		
518			469551,96	1172084,59
	49° 35' 32"	21,2		

Название (номер) межевого знака	Дирекционные углы (град. мин. сек.)	Длина линии(м)	X координата	Y координата
519			469565,7	1172100,73
	34° 05' 06"	26,96		
520			469588,03	1172115,84
	51° 40' 09"	19,85		
521			469600,34	1172131,41
	90° 00' 00"	25,86		
522			469600,34	1172157,27
	76° 49' 45"	25,85		
523			469606,23	1172182,44
	100° 43' 08"	25,86		
524			469601,42	1172207,85
	67° 34' 12"	34,36		
525			469614,53	1172239,61
	140° 01' 45"	87,92		
526			469547,15	1172296,09
	37° 13' 08"	183,94		
527			469693,63	1172407,35
	37° 13' 09"	130,21		
528			469797,32	1172486,11
	19° 00' 33"	161,27		
529			469949,8	1172538,64
	22° 30' 25"	328,35		
530			470253,14	1172664,33
	21° 40' 53"	340,51		
531			470569,56	1172790,13
	358° 19' 36"	305,81		
532			470875,24	1172781,2
	348° 27' 32"	246,01		
533			471116,28	1172731,98
	348° 27' 23"	143,22		
534			471256,6	1172703,32
	348° 00' 33"	224,4		
535			471476,1	1172656,7
	36° 06' 45"	386,75		
536			471788,54	1172884,64
	36° 26' 45"	206,12		

Название (номер) межевого знака	Дирекционные углы (град. мин. сек.)	Длина линии(м)	X координата	Y координата
537			471954,35	1173007,09
	113° 38' 51"	187,76		
538			471879,04	1173179,08
	113° 38' 51"	19,77		
539			471871,11	1173197,19
	113° 38' 35"	153,7		
540			471809,47	1173337,99
	18° 43' 29"	193,91		
541			471993,12	1173400,24
	18° 43' 51"	35,5		
542			472026,74	1173411,64
	20° 16' 26"	245,39		
543			472256,93	1173496,67
	20° 15' 51"	26,65		
544			472281,93	1173505,9
	289° 37' 36"	142,16		
545			472329,68	1173372
	291° 53' 08"	115,22		
546			472372,63	1173265,08
	291° 52' 39"	83,84		
547			472403,87	1173187,28
	292° 03' 41"	234,13		
548			472491,81	1172970,29
	291° 38' 09"	271,11		
549			472591,77	1172718,28
	340° 40' 12"	200,21		
550			472780,69	1172652,01
	68° 08' 05"	261,93		
551			472878,24	1172895,1
	70° 38' 57"	219,8		
552			472951,07	1173102,48
	80° 00' 04"	255,2		
553			472995,38	1173353,8
	79° 22' 08"	186,2		
554			473029,73	1173536,8
	80° 01' 58"	206,37		

Название (номер) межевого знака	Дирекционные углы (град. мин. сек.)	Длина линии(м)	X координата	Y координата
555			473065,45	1173740,06
	84° 00' 32"	105,3		
556			473076,44	1173844,78
	85° 07' 49"	151,26		
557			473089,28	1173995,49
	0° 00' 00"	36,67		
558			473125,95	1173995,49
	264° 28' 04"	188,37		
559			473107,79	1173808
	264° 00' 43"	207,43		
560			473086,15	1173601,7
	264° 00' 41"	319,37		
561			473052,83	1173284,07
	256° 10' 40"	283,24		
562			472985,16	1173009,03
	274° 40' 16"	356,86		
563			473014,22	1172653,36
	263° 59' 44"	19,22		
564			473012,21	1172634,25
	23° 14' 20"	26,21		
565			473036,29	1172644,59
	28° 36' 38"	15,54		
566			473049,93	1172652,03
	24° 14' 00"	31,99		
567			473079,1	1172665,16
	22° 32' 54"	36,9		
568			473113,18	1172679,31
	22° 42' 27"	65,88		
569			473173,95	1172704,74
	21° 24' 27"	22,69		
570			473195,07	1172713,02
	96° 51' 04"	29,59		
571			473191,54	1172742,4
	47° 13' 43"	7,82		
572			473196,85	1172748,14
	86° 18' 09"	48,38		

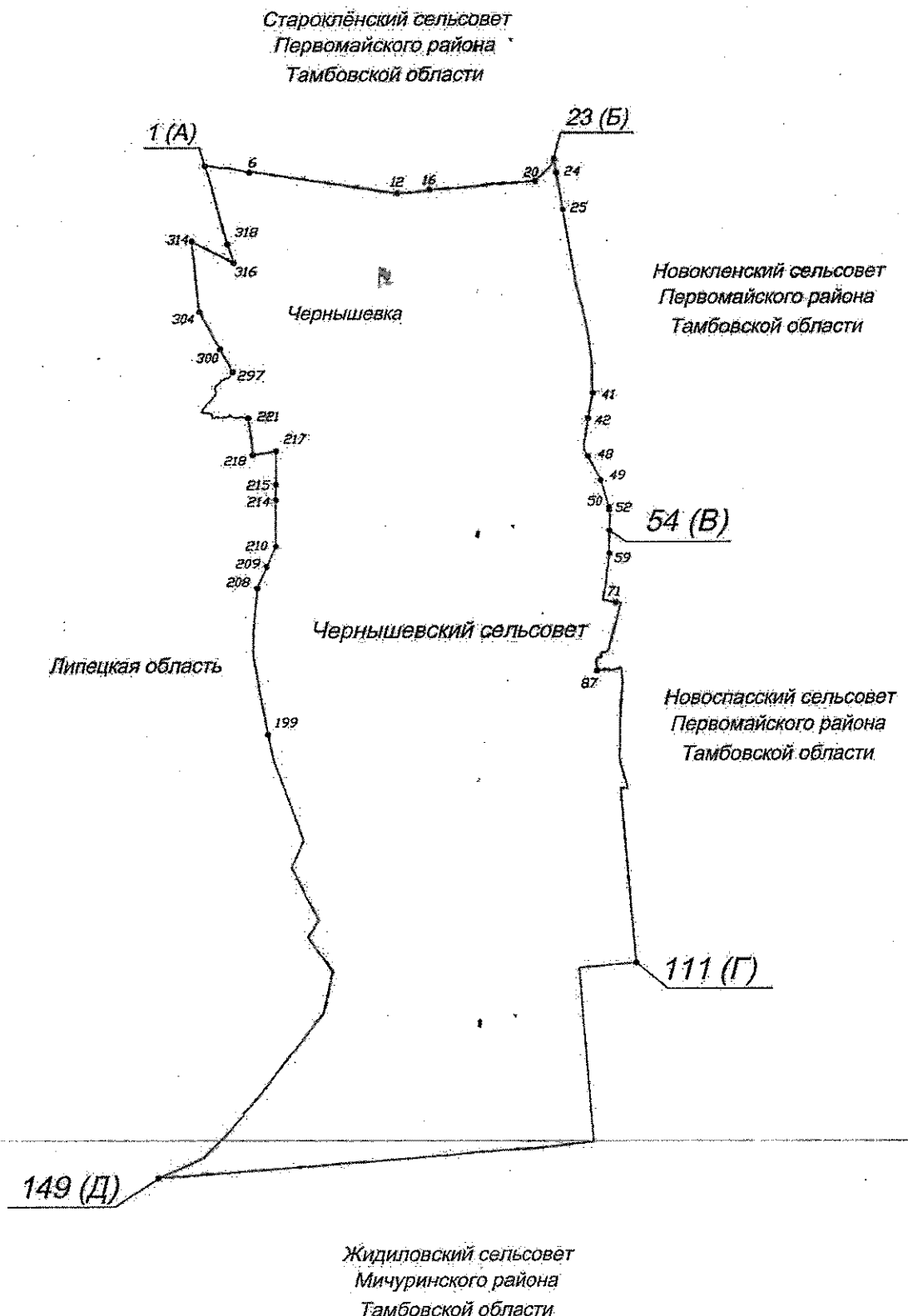
Название (номер) межевого знака	Дирекционные углы (град. мин. сек.)	Длина линии(м)	X координата	Y координата
573			473199,97	1172796,42
	75° 03' 33"	19,35		
574			473204,96	1172815,12
	11° 06' 36"	35,39		
575			473239,69	1172821,94
	104° 38' 23"	29,48		
576			473232,24	1172850,46
	97° 15' 44"	63,76		
577			473224,18	1172913,71
	96° 42' 24"	21,24		
578			473221,7	1172934,8
	93° 41' 29"	19,26		
579			473220,46	1172954,02
	25° 19' 05"	17,47		
580			473236,25	1172961,49
	25° 56' 27"	41,06		
581			473273,17	1172979,45
	29° 12' 48"	42,11		
582			473309,92	1173000
	100° 25' 30"	327,88		
583			473250,59	1173322,47
	97° 07' 45"	307,88		
584			473212,38	1173627,97
	32° 51' 45"	165,93		
585			473351,76	1173718,01
	32° 51' 29"	132,56		
586			473463,11	1173789,93
	32° 51' 24"	39,09		
587			473495,95	1173811,14
	101° 06' 25"	292,15		
588			473439,67	1174097,82
	108° 34' 45"	154,51		
589			473390,44	1174244,28
	147° 42' 27"	479,05		
590			472985,48	1174500,21
	147° 42' 27"	513,42		

Название (номер) межевого знака	Дирекционные углы (град. мин. сек.)	Длина линии(м)	X координата	Y координата
591			472551,47	1174774,5
	140° 19' 15"	331,77		
592			472296,13	1174986,33
	140° 42' 25"	238,36		
593			472111,66	1175137,28
	139° 35' 02"	267,56		
594			471907,95	1175310,75
	29° 21' 34"	156,76		
595			472044,58	1175387,61
	39° 45' 29"	43,26		
596			472077,84	1175415,28
	42° 16' 05"	13,65		
597			472087,94	1175424,46
	50° 57' 00"	99,32		
598			472150,51	1175501,59
	54° 29' 06"	114,01		
599			472216,74	1175594,39
	66° 02' 55"	78,85		
600			472248,75	1175666,45
	71° 13' 50"	73,66		
601			472272,45	1175736,19
	347° 56' 28"	54,47		
602			472325,72	1175724,81
	342° 00' 03"	172,55		
603			472489,83	1175671,49
	341° 15' 33"	201,31		
604			472680,47	1175606,81
	341° 05' 06"	468,77		
605			473123,93	1175454,85
	342° 08' 43"	253,62		
606			473365,33	1175377,09
	341° 31' 31"	333,02		
607			473681,19	1175271,56
	341° 13' 20"	312,77		
608			473977,31	1175170,88
	341° 34' 09"	473,12		

Название (номер) межевого знака	Дирекционные углы (град. мин. сек.)	Длина линии(м)	X координата	Y координата
609			474426,16	1175021,3
	342° 45' 46"	90,61		
610			474512,7	1174994,45
	342° 12' 10"	237,79		
611			474739,11	1174921,77
	341° 14' 58"	166,99		
612			474897,24	1174868,09
	341° 20' 35"	295,37		
613			475177,09	1174773,6
	341° 23' 18"	324,86		
614			475484,96	1174669,92
	341° 26' 15"	281,24		
615			475751,57	1174580,39
	344° 00' 03"	222,04		
616			475965,01	1174519,19
	340° 27' 51"	19,92		
617			475983,78	1174512,53
	51° 33' 56"	57,14		
618			476019,3	1174557,29
	353° 30' 51"	9,12		
619			476028,36	1174556,26
	22° 24' 19"	2,47		
620			476030,64	1174557,2
	245° 33' 19"	56,21		
621			476007,38	1174506,03
	343° 07' 41"	102,61		
622			476105,57	1174476,25
	344° 22' 23"	218,77		
623			476316,25	1174417,32
	343° 55' 22"	208,17		
624			476516,28	1174359,67
	342° 06' 23"	292,82		
625			476794,94	1174269,7
	342° 31' 15"	97,45		
626			476887,89	1174240,43
	343° 38' 24"	201,05		

Название (номер) межевого знака	Дирекционные углы (град. мин. сек.)	Длина линии(м)	X координата	Y координата
627			477080,8	1174183,8
	344° 08' 30"	1172,1		
628			478208,29	1173863,51
	344° 29' 10"	509,47		
629			478699,2	1173727,24
	345° 23' 26"	550,65		
630			479232,05	1173588,35
	343° 58' 41"	555,1		
631			479765,59	1173435,14
	345° 09' 47"	394,35		
632			480146,79	1173334,16
	344° 03' 46"	505,82		
633			480633,17	1173195,27
	344° 20' 45"	495,31		
634			481110,11	1173061,62
	344° 23' 04"	591,72		
1			481679,99	1172902,34

**Схема границ
муниципального образования - Чернышевский сельсовет
Первомайского района Тамбовской области**



**Описание границ муниципального образования -
Чернышевский сельсовет
Первомайского района Тамбовской области**

I. Участок границы с муниципальным образованием – Староклёнский сельсовет Первомайского района Тамбовской области (от А до Б)

Граница с муниципальным образованием - Староклёнский сельсовет Первомайского района Тамбовской области проходит:

- от т.1(А) до т.6 по полевой дороге;
- от т.6 до т.12 по южной стороне лесополосы;
- от т.12 до т.16 по полевой дороге;
- от т.16 до т.20 по южной стороне лесополосы, пересекая автодорогу «Первомайск – Слежеток - Лычное»;
- от т.20 до т.23(Б) по юго-восточной стороне автодороги «Первомайск - Слежеток - Лычное».

II. Участок границы с муниципальным образованием Новоклёнский сельсовет Первомайского района Тамбовской области (от Б до В)

Граница с муниципальным образованием - Новоклёнский сельсовет Первомайского района Тамбовской области проходит:

- от т.23(Б) до т.24 пересекая автодорогу;
- от т.24 до т.25 по восточной стороне лесополосы;
- от т.25 до т.41 по западной стороне полевой дороги;
- от т.41 до т.42 по восточной стороне лесополосы;
- от т.42 до т.48 по границе приусадебных земель н.п. Моховое;
- от т.48 до т.49 по пастбищному участку;
- от т.49 до т.50 по юго-западной стороне полевой дороги;
- от т.50 до т.52 пересекая автодорогу;
- от т.52 до т.54(В) по меже.

III. Участок границы с муниципальным образованием - Новоспаский сельсовет Первомайского района Тамбовской области (от В до Г)

Граница с муниципальным образованием – Новоспаский сельсовет Первомайского района Тамбовской области проходит:

- от т.54(В) до т.59 по меже;
- от т.59 до т.71 по границе лесного участка;
- от т.71 до т.87 по границе пастбищного участка;
- от т.87 до т.111(Г) пересекая лесной массив.

IV. Участок границы с муниципальным образованием - Жидиловский сельсовет Мичуринского района Тамбовской области (от Г до Д)

Граница с муниципальным образованием – Жидиловский сельсовет Мичуринского Тамбовской области района проходит:

- от т.111(Г) до т.149(Д) пересекая лесной массив.

V. Участок границы с муниципальным образованием – Липецкая область (от Д до А)

Граница с муниципальным образованием - Липецкая область проходит:

- от т.149(Д) до т.199 пересекая лесной массив;
- от т.199 до т.208 по западной стороне полевой дороги;
- от т.208 до т.209 по северо-западной стороне полевой дороги;
- от т.209 до т.210 по юго-восточной стороне лесополосы;
- от т.210 до т.214 по восточной стороне лесополосы;
- от т.214 до т.215 пересекая ручей;
- от т.215 до т.217 по меже;
- от т.217 до т.218 по южной стороне полевой дороги;
- от т.218 до т.221 по восточной стороне полевой дороги;
- от т.221 до т.297 по ручью;
- от т.297 до т.300 по пастбищному участку;
- от т.300 до т.304 по юго-западной стороне лесополосы;
- от т.304 до т.314 по западной стороне лесополосы;
- от т.314 до т.316 по юго-западной стороне полевой дороги;
- от т.316 до т.318 по болоту;
- от т.318 до т.1(А) по северо-восточной стороне лесополосы.

**Каталог координат
характерных точек границ муниципального образования -
Чернышевский сельсовет Первомайского района Тамбовской области**

Название (номер) межевого знака	Дирекционные углы (град. ми. сек.)	Длина линии(м)	X координата	Y координата
1			483329,63	1158996,1
	39° 37' 08"	12,97		
2			483339,62	1159004,37
	99° 37' 34"	299,07		
3			483289,61	1159299,23
	81° 35' 30"	67,57		
4			483299,49	1159366,07
	99° 53' 08"	415,88		
5			483228,09	1159775,78
	140° 49' 15"	21,2		
6			483211,66	1159789,17
	87° 59' 15"	74,9		
7			483214,29	1159864,02
	98° 55' 17"	625,43		
8			483117,3	1160481,88
	98° 45' 49"	389,27		
9			483057,99	1160866,61
	99° 21' 45"	348,65		
10			483001,27	1161210,62
	98° 42' 19"	635,15		
11			482905,14	1161838,45
	98° 58' 25"	603,54		
12			482811	1162434,6
	86° 27' 15"	290,55		
13			482828,97	1162724,59
	84° 22' 47"	80,87		
14			482836,89	1162805,07
	79° 27' 53"	214,67		
15			482876,14	1163016,12
	85° 22' 08"	14		
16			482877,27	1163030,07
	86° 32' 15"	537,28		
17			482909,72	1163566,37
	84° 14' 41"	702,93		
18			482980,21	1164265,76
	85° 20' 17"	14,03		
19			482981,35	1164279,74
	86° 30' 57"	696,87		
20			483023,7	1164975,32
	46° 53' 09"	385,48		
21			483287,16	1165256,72
	34° 37' 21"	56,92		
22			483334	1165289,06
	22° 59' 06"	109,86		
23			483435,14	1165331,96
	170° 52' 37"	256,31		
24			483182,07	1165372,6

Название (номер) межевого знака	Дирекционные углы (град. ми. сек.)	Длина линии(м)	X координата	Y координата
	170° 19' 53"	689,91		
25			482501,96	1165488,47
	170° 15' 16"	174,86		
26			482329,62	1165518,07
	184° 27' 09"	2,45		
27			482327,18	1165517,88
	169° 07' 28"	245,29		
28			482086,3	1165564,16
	169° 46' 25"	414,73		
29			481678,16	1165637,79
	170° 16' 46"	389,59		
30			481294,16	1165703,57
	172° 14' 59"	203,03		
31			481092,98	1165730,95
	163° 08' 13"	120,34		
32			480977,81	1165765,86
	165° 51' 22"	188,7		
33			480794,83	1165811,97
	162° 09' 04"	53,8		
34			480743,62	1165828,46
	165° 29' 04"	36,83		
35			480707,97	1165837,69
	166° 34' 35"	176,91		
36			480535,89	1165878,76
	165° 38' 52"	163,99		
37			480377,02	1165919,41
	171° 53' 25"	123,06		
38			480255,19	1165936,77
	171° 42' 29"	547,51		
39			479713,4	1166015,73
	175° 10' 35"	70,52		
40			479643,13	1166021,66
	178° 47' 11"	526,47		
41			479116,78	1166032,81
	190° 52' 56"	468,72		
42			478656,49	1165944,32
	188° 03' 21"	141,65		
43			478516,24	1165924,47
	188° 59' 37"	190,37		
44			478328,21	1165894,71
	191° 45' 25"	135,21		
45			478195,84	1165867,16
	180° 13' 04"	118,43		
46			478077,41	1165866,71
	149° 44' 44"	40,87		
47			478042,11	1165887,3
	149° 51' 03"	102,3		
48			477953,65	1165938,68
	152° 34' 55"	498,65		
49			477511,01	1166168,3
	162° 42' 59"	527,63		
50			477007,2	1166325,06

Название (номер) межевого знака	Дирекционные углы (град. ми. сек.)	Длина линии(м)	X координата	Y координата
	212° 01' 26"	19,74		
51			476990,46	1166314,59
	161° 10' 11"	30,24		
52			476961,84	1166324,35
	161° 47' 28"	72,16		
53			476893,29	1166346,9
	182° 49' 33"	318,87		
54			476574,81	1166331,18
	182° 24' 02"	129,39		
55			476445,53	1166325,76
	181° 04' 03"	112,18		
56			476333,37	1166323,67
	187° 46' 38"	38,8		
57			476294,93	1166318,42
	176° 39' 29"	95,89		
58			476199,2	1166324,01
	176° 00' 56"	46,34		
59			476152,97	1166327,23
	186° 17' 12"	155,06		
60			475998,84	1166310,25
	180° 00' 00"	80,35		
61			475918,49	1166310,25
	204° 50' 40"	59,43		
62			475864,56	1166285,28
	185° 47' 24"	181		
63			475684,48	1166267,02
	182° 38' 27"	87,46		
64			475597,11	1166262,99
	192° 17' 23"	117,78		
65			475482,03	1166237,92
	193° 22' 13"	75,33		
66			475408,74	1166220,5
	187° 28' 51"	116,06		
67			475293,67	1166205,39
	65° 54' 06"	3,43		
68			475295,07	1166208,52
	90° 28' 18"	61,95		
69			475294,56	1166270,47
	106° 38' 23"	104,07		
70			475264,76	1166370,18
	99° 27' 49"	68,06		
71			475253,57	1166437,31
	97° 08' 19"	93,75		
72			475241,92	1166530,33
	193° 05' 07"	284,54		
73			474964,77	1166465,91
	195° 15' 13"	396,48		
74			474582,26	1166361,6
	198° 30' 24"	88,46		
75			474498,37	1166333,52
	202° 31' 08"	37,96		
76			474463,3	1166318,98

Название (номер) межевого знака	Дирекционные углы (град. ми. сек.)	Длина линии(м)	X координата	Y координата
	174° 45' 07"	49,31		
77			474414,2	1166323,49
	207° 24' 52"	30,47		
78			474387,15	1166309,46
	229° 55' 07"	62,26		
79			474347,06	1166261,82
	270° 52' 36"	77,78		
80			474348,25	1166184,05
	198° 52' 17"	36,54		
81			474313,67	1166172,23
	245° 24' 02"	22,56		
82			474304,28	1166151,72
	160° 57' 47"	42,74		
83			474263,88	1166165,66
	250° 28' 12"	85,04		
84			474235,45	1166085,51
	190° 35' 09"	52,15		
85			474184,19	1166075,93
	179° 07' 57"	83,87		
86			474100,33	1166077,2
	170° 35' 48"	86,36		
87			474015,13	1166091,31
	84° 07' 34"	216,25		
88			474037,26	1166306,42
	109° 30' 10"	50,56		
89			474020,38	1166354,08
	78° 44' 56"	196,97		
90			474058,81	1166547,26
	176° 41' 50"	267,12		
91			473792,13	1166562,65
	183° 27' 14"	721,7		
92			473071,74	1166519,17
	180° 01' 43"	119,99		
93			472951,75	1166519,11
	181° 15' 50"	19,49		
94			472932,26	1166518,68
	180° 40' 48"	305,88		
95			472626,4	1166515,05
	183° 07' 18"	55,09		
96			472571,39	1166512,05
	185° 42' 57"	122,6		
97			472449,4	1166499,84
	167° 04' 58"	167,4		
98			472286,24	1166537,26
	163° 20' 10"	327,14		
99			471972,84	1166631,07
	163° 33' 14"	88,2		
100			471888,25	1166656,04
	263° 21' 03"	132,31		
101			471872,93	1166524,62
	175° 21' 38"	244,79		
102			471628,94	1166544,42

Название (номер межевого знака)	Дирекционные углы (град. ми. сек.)	Длина линии(м)	X координата	Y координата
	175° 12' 16"	275,47		
103			471354,43	1166567,45
	175° 22' 31"	345,28		
104			471010,27	1166595,29
	175° 14' 20"	231,81		
105			470779,26	1166614,53
	175° 14' 18"	25,66		
106			470753,69	1166616,66
	175° 22' 13"	163,78		
107			470590,44	1166629,88
	175° 12' 16"	371,88		
108			470219,86	1166660,97
	175° 20' 35"	489,72		
109			469731,76	1166700,73
	175° 00' 33"	594,96		
110			469139,06	1166752,49
	174° 58' 53"	468,1		
111			468672,75	1166793,44
	264° 41' 05"	134,08		
112			468660,33	1166659,94
	265° 36' 35"	406,67		
113			468629,2	1166254,46
	265° 36' 37"	111,58		
114			468620,66	1166143,21
	264° 31' 40"	405,41		
115			468582	1165739,65
	175° 46' 10"	329,68		
116			468253,22	1165763,97
	175° 30' 44"	190,16		
117			468063,64	1165778,85
	175° 40' 06"	315,24		
118			467749,3	1165802,66
	175° 19' 08"	241,88		
119			467508,23	1165822,4
	175° 19' 24"	81,44		
120			467427,06	1165829,04
	174° 45' 38"	500,34		
121			466928,81	1165874,73
	175° 22' 09"	372,96		
122			466557,07	1165904,84
	175° 01' 34"	110,61		
123			466446,88	1165914,43
	175° 01' 34"	166,78		
124			466280,73	1165928,89
	175° 29' 02"	302,52		
125			465979,15	1165952,71
	175° 17' 31"	591,26		
126			465389,89	1166001,24
	264° 04' 57"	521,85		
127			465336,09	1165482,17
	264° 05' 15"	47,18		
128			465331,23	1165435,24

Название (номер) межевого знака	Дирекционные углы (град. ми. сек.)	Длина линии(м)	X координата	Y координата
	264° 24' 42"	491,9		
129			465283,33	1164945,68
	265° 52' 04"	511,94		
130			465246,44	1164435,07
	266° 08' 54"	555,87		
131			465209,1	1163880,46
	264° 43' 13"	547,38		
132			465158,73	1163335,4
	265° 18' 32"	514,78		
133			465116,63	1162822,34
	264° 49' 30"	445,59		
134			465076,44	1162378,57
	266° 04' 36"	83,31		
135			465070,74	1162295,46
	266° 04' 32"	426,21		
136			465041,57	1161870,25
	265° 53' 58"	99,15		
137			465034,48	1161771,35
	265° 54' 07"	312,88		
138			465012,12	1161459,27
	265° 01' 21"	202,84		
139			464994,52	1161257,19
	265° 01' 32"	164,45		
140			464980,26	1161093,36
	265° 12' 17"	369,52		
141			464949,37	1160725,13
	265° 12' 58"	26,02		
142			464947,2	1160699,2
	266° 03' 59"	504,23		
143			464912,61	1160196,16
	266° 04' 27"	4,09		
144			464912,33	1160192,08
	266° 06' 07"	530,57		
145			464876,26	1159662,74
	265° 40' 58"	534,14		
146			464836,05	1159130,12
	265° 30' 58"	527,01		
147			464794,85	1158604,72
	266° 33' 48"	517,13		
148			464763,85	1158088,52
	261° 16' 55"	34,04		
149			464758,69	1158054,87
	66° 26' 03"	206,93		
150			464841,42	1158244,54
	66° 38' 17"	459,75		
151			465023,73	1158666,6
	65° 19' 52"	226,13		
152			465118,11	1158872,09
	42° 56' 49"	179,02		
153			465249,15	1158994,06
	45° 47' 18"	127,96		
154			465338,38	1159085,78

Название (номер) межевого знака	Дирекционные углы (град. ми. сек.)	Длина линии(м)	X координата	Y координата
	45° 47' 27"	144,46		
155			465439,11	1159189,33
	42° 40' 00"	262,42		
156			465632,07	1159367,18
	41° 27' 58"	221,41		
157			465797,98	1159513,79
	44° 28' 17"	57,5		
158			465839,01	1159554,07
	44° 28' 20"	36,84		
159			465865,3	1159579,88
	44° 54' 04"	41,01		
160			465894,35	1159608,83
	352° 13' 22"	46,63		
161			465940,55	1159602,52
	43° 12' 25"	171,08		
162			466065,25	1159719,65
	39° 16' 13"	182,45		
163			466206,5	1159835,14
	38° 08' 48"	409		
164			466528,15	1160087,77
	37° 46' 35"	343,6		
165			466799,73	1160298,25
	38° 28' 29"	203,9		
166			466959,36	1160425,11
	39° 33' 04"	90,77		
167			467029,35	1160482,91
	39° 33' 05"	80,8		
168			467091,65	1160534,36
	39° 33' 07"	66,21		
169			467142,7	1160576,52
	36° 34' 26"	385,56		
170			467452,34	1160806,26
	33° 56' 09"	60,76		
171			467502,75	1160840,18
	37° 16' 24"	189,39		
172			467653,46	1160954,88
	41° 10' 04"	112,04		
173			467737,8	1161028,63
	13° 31' 20"	59,75		
174			467795,89	1161042,6
	13° 29' 57"	309,47		
175			468096,81	1161114,84
	10° 48' 44"	136,84		
176			468231,22	1161140,51
	12° 19' 52"	307,13		
177			468531,26	1161206,1
	325° 37' 36"	273,32		
178			468756,85	1161051,79
	324° 14' 38"	251,48		
179			468960,93	1160904,84
	326° 36' 17"	239,46		
180			469160,85	1160773,04

Название (номер) межевого знака	Дирекционные углы (град. ми. сек.)	Длина линии(м)	X координата	Y координата
	34° 24' 16"	133,25		
181			469270,79	1160848,33
	28° 21' 56"	8,97		
182			469278,68	1160852,59
	28° 20' 54"	235,83		
183			469486,23	1160964,57
	332° 20' 37"	267,92		
184			469723,54	1160840,21
	331° 13' 09"	209,13		
185			469906,84	1160739,52
	335° 08' 14"	259,53		
186			470142,32	1160630,4
	333° 58' 04"	206,34		
187			470327,73	1160539,84
	333° 58' 10"	132,3		
188			470446,61	1160481,78
	24° 46' 31"	151,48		
189			470584,15	1160545,26
	24° 34' 03"	205,91		
190			470771,42	1160630,87
	22° 34' 21"	184,34		
191			470941,64	1160701,63
	340° 37' 02"	473,52		
192			471388,32	1160544,48
	340° 37' 06"	246,49		
193			471620,84	1160462,68
	339° 48' 50"	334,02		
194			471934,34	1160347,42
	340° 06' 18"	9,43		
195			471943,21	1160344,21
	340° 05' 12"	161,07		
196			472094,65	1160289,35
	339° 38' 58"	158,27		
197			472243,04	1160234,31
	340° 47' 21"	201,31		
198			472433,14	1160168,07
	346° 45' 57"	449,83		
199			472871,02	1160065,09
	349° 07' 08"	543,04		
200			473404,3	1159962,58
	350° 41' 27"	429,15		
201			473827,8	1159893,16
	350° 59' 30"	523,57		
202			474344,91	1159811,18
	1° 43' 46"	200,12		
203			474544,94	1159817,22
	2° 12' 10"	339,01		
204			474883,7	1159830,25
	4° 40' 42"	294,63		
205			475177,35	1159854,28
	4° 40' 28"	98,17		
206			475275,19	1159862,28

Название (номер) межевого знака	Дирекционные углы (град. ми. сек.)	Длина линии(м)	X координата	Y координата
	4° 40' 35"	138,36		
207			475413,09	1159873,56
	4° 40' 46"	121,47		
208			475534,16	1159883,47
	23° 09' 42"	421,71		
209			475921,88	1160049,34
	24° 28' 16"	422,98		
210			476306,86	1160224,55
	0° 00' 24"	253,28		
211			476560,14	1160224,58
	0° 03' 48"	162,63		
212			476722,77	1160224,76
	0° 03' 51"	241,47		
213			476964,24	1160225,03
	0° 52' 56"	202,64		
214			477166,86	1160228,15
	0° 52' 52"	284,84		
215			477451,67	1160232,53
	0° 50' 52"	260,23		
216			477711,87	1160236,38
	0° 19' 02"	355,73		
217			478067,59	1160238,35
	260° 31' 19"	417,38		
218			477998,86	1159826,67
	354° 24' 19"	363,73		
219			478360,86	1159791,21
	353° 00' 55"	295,88		
220			478654,54	1159755,23
	351° 28' 28"	27,86		
221			478682,09	1159751,1
	264° 23' 25"	12,99		
222			478680,82	1159738,17
	274° 40' 25"	22,21		
223			478682,63	1159716,03
	288° 22' 36"	59,13		
224			478701,27	1159659,92
	270° 00' 00"	26,49		
225			478701,27	1159633,43
	260° 16' 47"	44,18		
226			478693,81	1159589,88
	261° 01' 39"	30,2		
227			478689,1	1159560,05
	263° 56' 15"	35,32		
228			478685,37	1159524,93
	279° 09' 09"	40,74		
229			478691,85	1159484,71
	294° 25' 25"	28,01		
230			478703,43	1159459,21
	318° 57' 58"	28,01		
231			478724,56	1159440,82
	298° 31' 40"	16,58		
232			478732,48	1159426,25

Название (номер) межевого знака	Дирекционные углы (град. ми. сек.)	Длина линии(м)	X координата	Y координата
	270° 00' 00"	20,01		
233			478732,48	1159406,24
	245° 07' 32"	17,74		
234			478725,02	1159390,15
	215° 52' 06"	22,77		
235			478706,57	1159376,81
	223° 42' 23"	12,21		
236			478697,74	1159368,37
	248° 38' 34"	12,22		
237			478693,29	1159356,99
	270° 00' 00"	16,87		
238			478693,29	1159340,12
	294° 24' 49"	20,25		
239			478701,66	1159321,68
	261° 08' 16"	20,25		
240			478698,54	1159301,67
	253° 59' 58"	14,29		
241			478694,6	1159287,93
	270° 00' 00"	23,54		
242			478694,6	1159264,39
	257° 30' 58"	23,55		
243			478689,51	1159241,4
	270° 00' 00"	19,59		
244			478689,51	1159221,81
	303° 39' 49"	12,01		
245			478696,17	1159211,81
	319° 15' 44"	16,84		
246			478708,93	1159200,82
	284° 28' 44"	12,56		
247			478712,07	1159188,66
	259° 51' 05"	16,74		
248			478709,12	1159172,18
	229° 13' 29"	20,73		
249			478695,58	1159156,48
	233° 36' 19"	23,16		
250			478681,84	1159137,84
	270° 00' 00"	12,75		
251			478681,84	1159125,09
	280° 40' 22"	10,58		
252			478683,8	1159114,69
	337° 30' 50"	35,9		
253			478716,97	1159100,96
	354° 50' 45"	28,38		
254			478745,24	1159098,41
	281° 44' 34"	20,24		
255			478749,36	1159078,59
	316° 12' 59"	26,65		
256			478768,6	1159060,15
	310° 49' 48"	17,11		
257			478779,79	1159047,2
	270° 00' 00"	17,11		
258			478779,79	1159030,09

Название (номер) межевого знака	Дирекционные углы (град. ми. сек.)	Длина линии(м)	X координата	Y координата
	255° 55' 21"	20,19		
259			478774,88	1159010,51
	270° 00' 00"	10,2		
260			478774,88	1159000,31
	302° 10' 28"	14,37		
261			478782,53	1158988,15
	270° 00' 00"	24,14		
262			478782,53	1158964,01
	308° 25' 40"	19,28		
263			478794,51	1158948,91
	285° 09' 38"	10,63		
264			478797,29	1158938,65
	263° 14' 22"	25,74		
265			478794,26	1158913,09
	38° 00' 49"	32,96		
266			478820,23	1158933,39
	29° 52' 42"	48,44		
267			478862,23	1158957,52
	43° 45' 28"	39,14		
268			478890,5	1158984,59
	7° 36' 42"	17,82		
269			478908,16	1158986,95
	0° 00' 00"	17,82		
270			478925,98	1158986,95
	57° 08' 52"	56,52		
271			478956,64	1159034,43
	50° 01' 20"	37,88		
272			478980,98	1159063,46
	39° 45' 12"	37,89		
273			479010,11	1159087,69
	29° 36' 50"	45,07		
274			479049,29	1159109,96
	52° 16' 15"	37,21		
275			479072,06	1159139,39
	29° 43' 46"	50,63		
276			479116,03	1159164,5
	26° 06' 47"	33,44		
277			479146,06	1159179,22
	0° 00' 00"	17,47		
278			479163,53	1159179,22
	337° 06' 45"	23,22		
279			479184,92	1159170,19
	328° 32' 28"	23,22		
280			479204,73	1159158,07
	348° 00' 48"	16,27		
281			479220,65	1159154,69
	18° 51' 10"	33,39		
282			479252,25	1159165,48
	43° 25' 13"	35,4		
283			479277,96	1159189,81
	54° 01' 25"	39,76		
284			479301,32	1159221,99

Название (номер) межевого знака	Дирекционные углы (град. ми. сек.)	Длина линии(м)	X координата	Y координата
	40° 43' 32"	35,48		
285			479328,21	1159245,14
	39° 22' 01"	41,13		
286			479360,01	1159271,23
	51° 58' 30"	33,13		
287			479380,42	1159297,33
	51° 55' 34"	37,88		
288			479403,78	1159327,15
	74° 30' 14"	33,8		
289			479412,81	1159359,72
	78° 44' 13"	43,21		
290			479421,25	1159402,1
	65° 47' 40"	21,07		
291			479429,89	1159421,32
	41° 49' 49"	17,65		
292			479443,04	1159433,09
	7° 07' 59"	26,9		
293			479469,73	1159436,43
	0° 00' 00"	26,9		
294			479496,63	1159436,43
	30° 28' 30"	15,48		
295			479509,97	1159444,28
	68° 48' 50"	27,14		
296			479519,78	1159469,59
	55° 30' 39"	12,13		
297			479526,65	1159479,59
	326° 46' 13"	16,22		
298			479540,22	1159470,7
	333° 28' 03"	31,45		
299			479568,36	1159456,65
	331° 32' 58"	422,29		
300			479939,65	1159255,47
	331° 48' 37"	296,68		
301			480201,14	1159115,32
	331° 48' 54"	47,93		
302			480243,39	1159092,68
	332° 18' 40"	239,44		
303			480455,41	1158981,42
	332° 19' 37"	201,67		
304			480634,01	1158887,76
	350° 13' 44"	101,58		
305			480734,12	1158870,52
	355° 11' 16"	9,77		
306			480743,86	1158869,7
	353° 16' 26"	91,02		
307			480834,25	1158859,04
	354° 53' 05"	62,36		
308			480896,36	1158853,48
	358° 23' 51"	16,81		
309			480913,16	1158853,01
	353° 51' 03"	18,2		
310			480931,26	1158851,06

Название (номер) межевого знака	Дирекционные углы (град. ми. сек.)	Длина линии(м)	X координата	Y координата
	353° 49' 53"	129,45		
311			481059,96	1158837,15
	354° 59' 13"	401,22		
312			481459,65	1158802,09
	353° 09' 09"	424,57		
313			481881,19	1158751,47
	355° 58' 22"	62,22		
314			481943,26	1158747,1
	118° 20' 08"	637,04		
315			481640,9	1159307,81
	116° 33' 34"	224,26		
316			481540,63	1159508,4
	342° 36' 47"	208,32		
317			481739,43	1159446,15
	339° 22' 22"	157,23		
318			481886,58	1159390,76
	344° 53' 29"	466,8		
319			482337,24	1159269,09
	345° 12' 29"	355,61		
320			482681,06	1159178,3
	345° 12' 18"	180,21		
321			482855,3	1159132,28
	345° 02' 31"	163,73		
322			483013,48	1159090,02
	343° 27' 17"	329,81		
1			483329,63	1158996,1