



Тамбовская область
районный отдел
Государственного
законодательного
собрания
Тамбовской области
Тамбовская область
районный отдел
Государственного
законодательного
собрания
Тамбовской области

ТАМБОВСКАЯ ОБЛАСТЬ

ЗАКОН

Об установлении границ муниципальных образований Староюрьевского района Тамбовской области и определении места нахождения их представительных органов и о признании утратившими силу отдельных положений некоторых законодательных актов Тамбовской области

Принят Тамбовской областной Думой

23 декабря 2016 года

Настоящий Закон в соответствии с Федеральным законом от 6 октября 2003 года № 131-ФЗ «Об общих принципах организации местного самоуправления в Российской Федерации» изменяет и устанавливает границы Староюрьевского района Тамбовской области и поселений, входящих в состав Староюрьевского района Тамбовской области, и определяет места нахождения их представительных органов.

Статья 1

Изменить и установить границы муниципального образования — Староюрьевский район Тамбовской области в соответствии с требованиями градостроительного и земельного законодательства согласно приложению 1 к настоящему Закону.

Определить место нахождения представительного органа Староюрьевского района Тамбовской области в селе Староюрьево.

Статья 2

Изменить и установить границы сельских поселений Староюрьевского района Тамбовской области в соответствии с требованиями градостроительного и земельного законодательства и определить места нахождения представительных органов сельских поселений:

- 1) Большедороженский сельсовет с нахождением представительного органа в селе Большая Дорога согласно приложению 2 к настоящему Закону;
- 2) Вишневатский сельсовет с нахождением представительного органа в селе Вишневатское согласно приложению 3 к настоящему Закону;

- 3) Мезинецкий сельсовет с нахождением представительного органа в селе Мезинец согласно приложению 4 к настоящему Закону;
- 4) Новиковский сельсовет с нахождением представительного органа в селе Новиково согласно приложению 5 к настоящему Закону;
- 5) Новоюрьевский сельсовет с нахождением представительного органа в селе Новоюрьево согласно приложению 6 к настоящему Закону;
- 6) Подгорненский сельсовет с нахождением представительного органа в селе Подгорное согласно приложению 7 к настоящему Закону;
- 7) Поповский сельсовет с нахождением представительного органа в селе Поповка согласно приложению 8 к настоящему Закону;
- 8) Спасский сельсовет с нахождением представительного органа в селе Спасское согласно приложению 9 к настоящему Закону;
- 9) Староюрьевский сельсовет с нахождением представительного органа в селе Староюрьево согласно приложению 10 к настоящему Закону.

Статья 3

Признать утратившими силу:

- 1) часть 19 статьи 1, часть 19 статьи 4 Закона Тамбовской области от 17 сентября 2004 года № 232-З «Об установлении границ и определении места нахождения представительных органов муниципальных образований в Тамбовской области» (газета «Тамбовская жизнь», 2004, 18 сентября; 2013, 2 февраля);
- 2) пункты 20, 23 статьи 1 Закона Тамбовской области от 29 января 2013 года № 242-З «О внесении изменений в Закон Тамбовской области «Об установлении границ и определении места нахождения представительных органов муниципальных образований в Тамбовской области» (газета «Тамбовская жизнь», 2013, 2 февраля) в части, касающейся Староюрьевского района Тамбовской области.

Статья 4

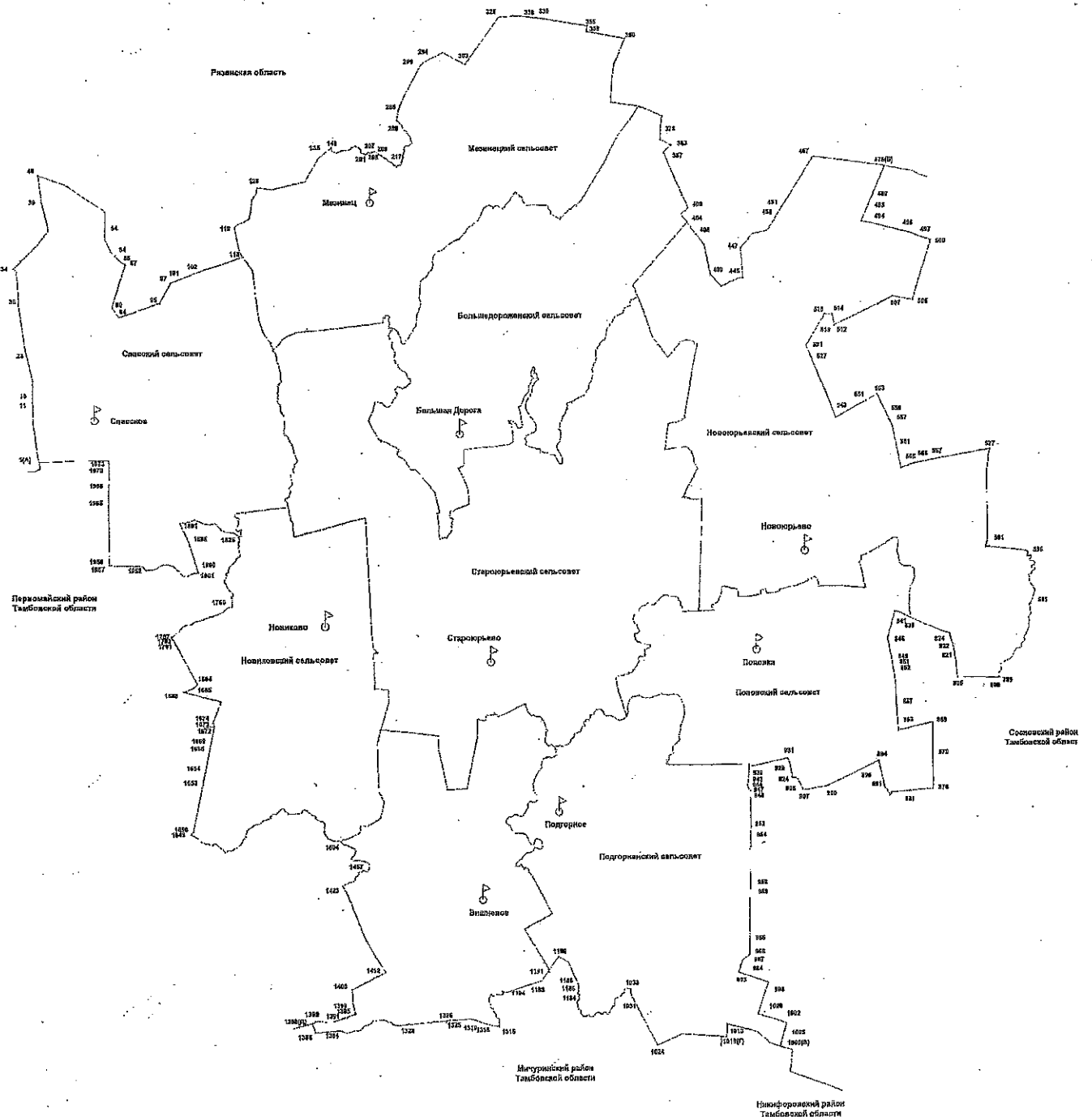
Настоящий Закон вступает в силу по истечении десяти дней после дня его официального опубликования.

Глава администрации
области А.В.Никитин

г.Тамбов
« 23 » декабря 2016 г.
№ 54-З

Приложение I
к Закону Тамбовской области «Об установлении границ
муниципальных образований Старокурьевского района
Тамбовской области и определении места нахождения
их представительных органов и о признании
утратившими силу отдельных положений некоторых
законодательных актов Тамбовской области»

**Схема границ
муниципального образования-
Старокурьевский район Тамбовской области**



**Описание границ
Муниципального образования –
Староюрьевский район Тамбовской области**

I. Участок границы с Рязанской областью (от А до Б)

Граница с Рязанской областью проходит:

- от т.1(А) до т.11 – по западной стороне полевой дороги;
- от т.11 до т.16 – по заболоченному участку, пересекая ручей;
- от т.16 до т.23 – по западной стороне полевой дороги;
- от т.23 до т.30 – по меже;
- от т.30 до т.34 – по западной стороне полевой дороги;
- от т.34 до т.39 – по меже;
- от т.39 до т.40 – по западной стороне лесополосы;
- от т.40 до т.54 – по меже;
- от т.54 до т.64 – по юго-восточной стороне лесополосы;
- от т.64 до т.65 – пересекая полевую дорогу;
- от т.65 до т.67 – по юго-восточной стороне лесополосы;
- от т.67 до т.80 – по северо-западной стороне лесополосы;
- от т.80 до т.84 – по юго-восточной стороне лесополосы;
- от т.84 до т.95 – по северо-западной стороне полевой дороги;
- от т.95 до т.97 – по северо-западной стороне лесополосы;
- от т.97 до т.101 – по меже;
- от т.101 до т.102 – по юго-восточной стороне лесополосы;
- от т.102 до т.113 – по юго-восточной стороне полевой дороги;
- от т.113 до т.119 – по меже до середины пруда;
- от т.119 до т.128 – по середине пруда;
- от т.128 до т.135 – по северо-западной стороне полевой дороги;
- от т.135 до т.140 – пересекая полевую дорогу, до середины р. Лесной Воронеж;
- от т.140 до т.201 – по середине р. Лесной Воронеж;
- от т.201 до т.206 – по пастбищному участку;
- от т.206 до т.207 – пересекая полевую дорогу;
- от т.207 до т.209 – по пастбищному участку;
- от т.209 до т.217 – по северо-восточной стороне лесополосы до середины озера Верстовка;
- от т.217 до т.280 – по середине озера Верстовка;
- от т.280 до т.286 – по пастбищному участку;
- от т.286 до т.290 – по меже;
- от т.290 до т.294 – пересекая ручей;
- от т.294 до т.303 – по меже;

- от т.303 до т.326 – по северо-западной стороне лесополосы;
- от т.326 до т.338 – по меже;
- от т.338 до т.339 – пересекая ручей;
- от т.339 до т.355 – по северной стороне лесополосы;
- от т.355 до т.358 – по западной стороне лесополосы;
- от т.358 до т.360 – по северной стороне лесополосы;
- от т.360 до т.378 – по меже;
- от т.378 до т.383 – по северо-восточной стороне лесополосы;
- от т.383 до т.387 – по юго-восточной стороне лесополосы;
- от т.387 до т.400 – по северо-восточной стороне лесополосы;
- от т.400 до т.404 – по меже;
- от т.404 до т.406 – по северо-западной стороне лесополосы;
- от т.406 до т.409 – по юго-западной стороне лесополосы;
- от т.409 до т.445 – по пастбищному участку;
- от т.445 до т.447 – по северо-западной стороне лесополосы;
- от т.447 до т.455 – по меже;
- от т.455 до т.461 – пересекая ручей Кривой;
- от т.461 до т.467 – по меже;
- от т.467 до т.476(Б) – по северной стороне лесополосы.

II. Участок границы с муниципальным образованием – Сосновский район Тамбовской области (от Б до В)

Граница с муниципальным образованием – Сосновский район проходит:

- от т.476(Б) до т.489 – по юго-восточной стороне лесополосы;
- от т.489 до т.493 – пересекая пруд, по пастбищному участку;
- от т.493 до т.494 – по северо-западной стороне лесополосы;
- от т.494 до т.496 – по юго-западной стороне лесополосы;
- от т.496 до т.497 – по болоту;
- от т.497 до т.500 – по юго-западной стороне лесополосы;
- от т.500 до т.505 – по юго-восточной стороне лесополосы;
- от т.505 до т.507 – по северо-восточной стороне лесополосы;
- от т.507 до т.512 – по северо-западной стороне полевой дороги;
- от т.512 до т.514 – по восточной стороне полевой дороги;
- от т.514 до т.516 – по южной стороне лесополосы;
- от т.516 до т.519 – по пастбищному участку;
- от т.519 до т.521 – по юго-восточной стороне лесополосы;
- от т.521 до т.527 – по юго-западной стороне лесополосы;
- от т.527 до т.543 – по юго-западной стороне полевой дороги;
- от т.543 до т.551 – по границе приусадебных земель н.п. Новоситовка;
- от т.551 до т.553 – по меже;

- от т.553 до т.556 – по северо-восточной стороне лесополосы;
- от т.556 до т.557 – по меже;
- от т.557 до т.561 – по юго-западной стороне лесополосы;
- от т.561 до т.565 – по меже;
- от т.565 до т.566 – пересекая ручей Спорный;
- от т.566 до т.567 – по границе приусадебных земель н.п. Балабаевка;
- от т.567 до т.577 – по южной стороне лесополосы;
- от т.577 до т.591 – по восточной стороне лесополосы;
- от т.591 до т.596 – по северной стороне полевой дороги;
- от т.596 до т.799 – по середине р. Польной Воронеж;
- от т.799 до т.800 – по пастбищному участку;
- от т.800 до т.805 – по южной стороне лесополосы;
- от т.805 до т.821 – по западной стороне автодороги;
- от т.821 до т.822 – по плотине;
- от т.822 до т.824 – по границе приусадебных земель н.п. Степь;
- от т.824 до т.841 – по юго-западной стороне полевой дороги;
- от т.841 до т.846 – по юго-восточной стороне лесополосы;
- от т.846 до т.849 – по северо-восточной стороне лесополосы;
- от т.849 до т.851 – по восточной стороне полевой дороги;
- от т.851 до т.852 – пересекая автодорогу "Гамбов-Шацк-Сосновка-Староюрьево-Первомайский";
- от т.852 до т.857 – по восточной стороне полевой дороги;
- от т.857 до т.863 – по восточной стороне лесополосы;
- от т.863 до т.869 – по северо-западной стороне полосы отвода железной дороги;
- от т.869 до т.870 – по меже, пересекая железную дорогу;
- от т.870 до т.876 – по западной стороне полевой дороги;
- от т.876 до т.881 – по южной стороне полевой дороги;
- от т.881 до т.891 – по ручью;
- от т.891 до т.894 – по юго-западной стороне полевой дороги;
- от т.894 до т.896 – по меже;
- от т.896 до т.900 – по юго-восточной стороне лесополосы;
- от т.900 до т.907 – по меже;
- от т.907 до т.908 – по ручью;
- от т.908 до т.924 – пересекая пруд;
- от т.924 до т.929 – по ручью;
- от т.929 до т.931 – по меже;
- от т.931 до т.939 – по полосе отвода железной дороги;
- от т.939 до т.943 – по меже;
- от т.943 до т.944 – по границе приусадебных земель н.п. Новопокровка;

- от т.944 до т.947 – по плотине;
- от т.947 до т.948 – по границе приусадебных земель н.п. Новопокровка;
- от т.948 до т.953 – по восточной стороне лесополосы;
- от т.953 до т.954 – пересекая овраг;
- от т.954 до т.958 – по восточной стороне лесополосы;
- от т.958 до т.959 – пересекая ручей;
- от т.959 до т.966 – по восточной стороне лесополосы;
- от т.966 до т.967 – по пастбищному участку;
- от т.967 до т.984 – по середине пруда;
- от т.984 до т.993 – по ручью;
- от т.993 до т.998 – от ручья по юго-западной стороне лесополосы;
- от т.998 до т.1000 – по юго-восточной стороне лесополосы;
- от т.1000 до т.1002 – по юго-западной стороне лесополосы;
- от т.1002 до т.1005 – по северо-западной стороне полевой дороги;
- от т.1005 до т.1006(В) – по северо-западной стороне лесополосы.

III. Участок границы с муниципальным образованием – Никифоровский район Тамбовской области (от В до Г)

Граница с муниципальным образованием – Никифоровский район проходит:

- от т.1006(В) до т.1013 – по юго-западной стороне лесополосы;
- от т.1013 до т.1019(Г) – по пастбищному участку.

IV. Участок границы с муниципальным образованием – Мичуринский район Тамбовской области (от Г до Д)

Граница с муниципальным образованием – Мичуринский район проходит:

- от т.1019(Г) до т.1024 – по южной стороне лесополосы;
- от т.1024 до т.1031 – по северо-восточной стороне полевой дороги;
- от т.1031 до т.1033 – по границе приусадебных земель н.п. Киселевка;
- от т.1033 до т.1184 – по ручью;
- от т.1184 до т.1185 – пересекая плотину;
- от т.1185 до т.1186 – пересекая пруд;
- от т.1186 до т.1191 – по северо-восточной стороне полевой дороги;
- от т.1191 до т.1193 – по юго-западной стороне лесополосы;
- от т.1193 до т.1194 – по пастбищному участку;
- от т.1194 до т.1315 – по середине р. Лесной Воронеж;
- от т.1315 до т.1318 – от середины р. Лесной Воронеж по пастбищному участку;
- от т.1318 до т.1319 – по меже;
- от т.1319 до т.1325 – по южной стороне лесополосы;
- от т.1325 до т.1326 – пересекая автодорогу «Каспий-Староюрьево»;

- от т.1326 до т.1328 – по южной стороне лесополосы;
- от т.1328 до т.1384 – по ручью;
- от т.1384 до т.1386 – по южной стороне полевой дороги;
- от т.1386 до т.1388(Д) – по меже.

V. Участок границы с муниципальным образованием – Первомайский район Тамбовской области (от Д до Е)

Граница с муниципальным образованием – Первомайский район проходит:

- от т.1388(Д) до т.1389 – по северо-западной стороне полевой дороги;
- от т.1389 до т.1391 – пересекая полевую дорогу;
- от т.1391 до т.1395 – по северной стороне полевой дороги;
- от т.1395 до т.1398 – по меже;
- от т.1398 до т.1408 – по ручью;
- от т.1408 до т.1412 – по северо-западной стороне полевой дороги;
- от т.1412 до т.1423 – по северо-восточной стороне лесополосы;
- от т.1423 до т.1457 – по середине р. Хоботец;
- от т.1457 до т.1504 – по середине р. Вишневка;
- от т.1504 до т.1649 – по ручью Ржавец;
- от т.1649 до т.1650 – по меже;
- от т.1650 до т.1653 – по северо-западной стороне лесополосы;
- от т.1653 до т.1654 – по меже;
- от т.1654 до т.1665 – по юго-восточной стороне лесополосы;
- от т.1665 до т.1669 – по меже;
- от т.1669 до т.1672 – по юго-восточной стороне лесополосы;
- от т.1672 до т.1673 – пересекая железную дорогу;
- от т.1673 до т.1674 – по северной стороне полосы отвода железной дороги;
- от т.1674 до т.1685 – по меже;
- от т.1685 до т.1688 – по краю пастбищного участка;
- от т.1688 до т.1694 – по ручью;
- от т.1694 до т.1701 – по юго-западной стороне полевой дороги;
- от т.1701 до т.1703 – пересекая автодорогу;
- от т.1703 до т.1707 – по пастбищному участку;
- от т.1707 до т.1760 – по ручью;
- от т.1760 до т.1826 – по середине р. Вишневка;
- от т.1826 до т.1891 – по ручью;
- от т.1891 до т.1895 – по меже;
- от т.1895 до т.1900 – по северо-западной стороне лесополосы;
- от т.1900 до т.1901 – по меже;
- от т.1901 до т.1952 – по ручью;
- от т.1952 до т.1957 – по южной стороне лесополосы;

- от т.1957 до т.1958 – по пастбищному участку;
- от т.1958 до т.1965 – по западной стороне лесополосы;
- от т.1965 до т.1966 – по восточной стороне лесополосы;
- от т.1966 до т.1970 – по участку с древесно-кустарниковыми насаждениями;
- от т.1970 до т.1973 – по западной стороне полевой дороги;
- от т.1973 до т.1(А) – по южной стороне лесополосы.

**Каталог координат
характерных точек границ муниципального образования -
Староюрьевский район Тамбовской области**

Название (номер) межевого знака	Дирекционные углы (град. мин. сек.)	Длина линии(м)	X координата	Y координата
1			505798,83	1179675,86
	349° 58' 08"	4,31		
2			505803,07	1179675,11
	348° 02' 28"	218,86		
3			506017,18	1179629,76
	352° 30' 23"	515,66		
4			506528,44	1179562,51
	352° 45' 25"	72,26		
5			506600,12	1179553,4
	352° 53' 09"	178,12		
6			506776,87	1179531,34
	351° 27' 32"	97,97		
7			506873,75	1179516,79
	351° 24' 59"	4,29		
8			506877,99	1179516,15
	351° 27' 42"	482,11		
9			507354,76	1179444,57
	359° 02' 53"	296,74		
10			507651,46	1179439,64
	359° 09' 06"	503,82		
11			508155,22	1179432,18
	359° 02' 13"	24,39		
12			508179,61	1179431,77
	358° 59' 48"	5,71		
13			508185,32	1179431,67
	359° 44' 47"	20,33		
14			508205,65	1179431,58
	359° 43' 24"	82,84		
15			508288,49	1179431,18
	359° 43' 43"	54,88		
16			508343,37	1179430,92
	359° 47' 53"	14,19		
17			508357,56	1179430,87
	359° 48' 55"	173,69		
18			508531,25	1179430,31
	0° 21' 33"	614,01		
19			509145,25	1179434,16
	347° 45' 06"	263,3		
20			509402,56	1179378,3
	347° 44' 47"	816,58		
21			510200,54	1179204,99
	347° 45' 36"	6,89		

Название (номер) межевого знака	Дирекционные углы (град. мин. сек.)	Длина линии(м)	X координата	Y координата
22			510207,27	1179203,53
	348° 16' 01"	3,98		
23			510211,17	1179202,72
	347° 44' 43"	136,77		
24			510344,82	1179173,69
	351° 50' 37"	1099,27		
25			511432,97	1179017,73
	352° 09' 25"	383,41		
26			511812,79	1178965,41
	352° 09' 26"	270,2		
27			512080,46	1178928,54
	356° 18' 38"	39,47		
28			512119,85	1178926
	356° 10' 33"	351,91		
29			512470,98	1178902,53
	356° 30' 38"	6,57		
30			512477,54	1178902,13
	356° 11' 20"	156,47		
31			512633,66	1178891,73
	356° 22' 18"	546,73		
32			513179,29	1178857,13
	355° 13' 24"	480,48		
33			513658,1	1178817,12
	313° 58' 29"	156,51		
34			513766,77	1178704,49
	44° 19' 48"	792,17		
35			514333,43	1179258,05
	44° 19' 47"	550,04		
36			514726,89	1179642,41
	37° 17' 57"	762,46		
37			515333,41	1180104,44
	346° 37' 26"	38,95		
38			515371,3	1180095,43
	346° 37' 33"	1177,25		
39			516516,62	1179823,12
	353° 01' 04"	1082,93		
40			517591,52	1179691,48
	110° 11' 15"	651,53		
41			517366,68	1180302,99
	109° 46' 45"	104,46		
42			517331,33	1180401,29
	109° 37' 47"	300,77		
43			517230,29	1180684,58
	109° 40' 44"	29,28		
44			517220,43	1180712,15
	124° 24' 23"	764,38		

Название (номер) межевого знака	Дирекционные углы (град. мин. сек.)	Длина линии(м)	X координата	Y координата
45			516788,51	1181342,8
	124° 24' 31"	23,89		
46			516775,01	1181362,51
	124° 24' 46"	575,9		
47			516449,54	1181837,62
	122° 43' 09"	4,26		
48			516447,24	1181841,2
	123° 50' 31"	326,27		
49			516265,54	1182112,19
	123° 50' 37"	291,01		
50			516103,47	1182353,89
	179° 30' 27"	157,07		
51			515946,41	1182355,24
	181° 12' 24"	131,55		
52			515814,89	1182352,47
	179° 02' 51"	228,6		
53			515586,32	1182356,27
	179° 42' 14"	179,87		
54			515406,45	1182357,2
	179° 12' 12"	193,47		
55			515213	1182359,89
	183° 18' 08"	89,58		
56			515123,57	1182354,73
	178° 58' 30"	134,71		
57			514988,88	1182357,14
	180° 13' 44"	7,51		
58			514981,37	1182357,11
	179° 11' 08"	4,22		
59			514977,15	1182357,17
	176° 37' 28"	11,04		
60			514966,13	1182357,82
	155° 27' 30"	490,83		
61			514519,64	1182561,69
	155° 21' 35"	124,89		
62			514406,12	1182613,76
	150° 09' 20"	68,56		
63			514346,65	1182647,88
	129° 37' 35"	342,88		
64			514127,97	1182911,97
	129° 33' 07"	4,92		
65			514124,84	1182915,76
	129° 37' 47"	259,6		
66			513959,26	1183115,7
	136° 56' 12"	62,57		
67			513913,55	1183158,42
	181° 59' 30"	49,2		

Название (номер) межевого знака	Дирекционные углы (град. мин. сек.)	Длина линии(м)	X координата	Y координата
68			513864,38	1183156,71
	196° 10' 32"	86,87		
69			513780,95	1183132,51
	201° 03' 28"	28,61		
70			513754,25	1183122,23
	199° 29' 39"	42,94		
71			513713,77	1183107,9
	198° 14' 51"	136,21		
72			513584,41	1183065,25
	197° 03' 47"	225,99		
73			513368,37	1182998,94
	200° 07' 16"	195,17		
74			513185,11	1182931,8
	197° 27' 48"	30,96		
75			513155,58	1182922,51
	197° 30' 03"	4,66		
76			513151,14	1182921,11
	197° 28' 16"	162,05		
77			512996,57	1182872,46
	198° 06' 58"	227,37		
78			512780,47	1182801,76
	198° 23' 08"	260,68		
79			512533,1	1182719,54
	197° 26' 02"	310,21		
80			512237,14	1182626,6
	177° 46' 08"	10,79		
81			512226,36	1182627,02
	152° 56' 47"	52,44		
82			512179,66	1182650,87
	147° 21' 01"	97		
83			512097,99	1182703,2
	146° 24' 22"	259,48		
84			511881,85	1182846,77
	147° 19' 04"	108,65		
85			511790,4	1182905,44
	70° 27' 40"	8,04		
86			511793,09	1182913,02
	63° 01' 20"	29,19		
87			511806,33	1182939,03
	70° 20' 52"	226,28		
88			511882,43	1183152,13
	71° 06' 59"	166,02		
89			511936,16	1183309,21
	70° 37' 50"	172,38		
90			511993,33	1183471,83
	68° 11' 03"	22,04		

Название (номер) межевого знака	Дирекционные углы (град. мин. сек.)	Длина линии(м)	X координата	Y координата
91			512001,52	1183492,29
	69° 42' 23"	315,31		
92			512110,88	1183788,03
	70° 43' 22"	409,4		
93			512246,04	1184174,48
	70° 45' 53"	306,09		
94			512346,88	1184463,48
	71° 00' 52"	87,51		
95			512375,35	1184546,23
	28° 57' 32"	378,72		
96			512706,72	1184729,6
	29° 09' 39"	563,04		
97			513198,4	1185003,95
	69° 33' 17"	59,86		
98			513219,31	1185060,04
	69° 35' 12"	3,76		
99			513220,62	1185063,56
	69° 35' 02"	61,29		
100			513242	1185121
	69° 34' 14"	321,3		
101			513354,15	1185422,09
	69° 35' 50"	788,17		
102			513628,92	1186160,81
	69° 24' 51"	148,97		
103			513681,3	1186300,27
	65° 49' 40"	29,13		
104			513693,23	1186326,85
	69° 50' 27"	134,32		
105			513739,52	1186452,94
	71° 13' 38"	137,87		
106			513783,89	1186583,48
	72° 05' 34"	137,31		
107			513826,11	1186714,14
	73° 10' 33"	111,04		
108			513858,25	1186820,43
	73° 10' 21"	33,82		
109			513868,04	1186852,8
	71° 40' 34"	44,05		
110			513881,89	1186894,62
	71° 58' 24"	26,17		
111			513889,99	1186919,51
	71° 38' 25"	577,4		
112			514071,86	1187467,52
	72° 16' 34"	473,21		
113			514215,92	1187918,27
	327° 52' 05"	226,86		

Название (номер) межевого знака	Дирекционные углы (град. мин. сек.)	Длина линии(м)	X координата	Y координата
114			514408,03	1187797,61
	334° 06' 34"	58,12		
115			514460,32	1187772,23
	348° 20' 15"	135,74		
116			514593,26	1187744,79
	348° 32' 07"	55,14		
117			514647,3	1187733,83
	348° 29' 33"	291,68		
118			514933,12	1187675,64
	350° 02' 48"	497,95		
119			515423,58	1187589,57
	45° 46' 11"	135,27		
120			515517,94	1187686,5
	45° 46' 53"	42		
121			515547,23	1187716,6
	70° 38' 24"	257,34		
122			515632,54	1187959,39
	56° 12' 57"	256,84		
123			515775,36	1188172,86
	11° 49' 31"	295,28		
124			516064,37	1188233,37
	7° 35' 11"	538,02		
125			516597,68	1188304,4
	33° 29' 51"	275,81		
126			516827,68	1188456,62
	7° 21' 08"	211,46		
127			517037,4	1188483,68
	76° 36' 48"	8,98		
128			517039,48	1188492,42
	90° 13' 09"	36,61		
129			517039,34	1188529,03
	96° 44' 55"	573,63		
130			516971,93	1189098,69
	75° 51' 52"	716,37		
131			517146,88	1189793,37
	75° 55' 13"	3,21		
132			517147,66	1189796,48
	75° 51' 20"	641,66		
133			517304,46	1190418,69
	28° 26' 01"	1032,74		
134			518212,62	1190910,42
	47° 11' 39"	319,14		
135			518429,48	1191144,56
	47° 19' 52"	265,99		
136			518609,76	1191340,14
	50° 57' 52"	0,95		

Название (номер) межевого знака	Дирекционные углы (град. мин. сек.)	Длина линии(м)	X координата	Y координата
137			518610,36	1191340,88
	47° 21' 25"	43,5		
138			518639,83	1191372,88
	51° 43' 58"	78,41		
139			518688,39	1191434,44
	53° 18' 37"	5,72		
140			518691,81	1191439,03
	166° 38' 05"	20,51		
141			518671,86	1191443,77
	181° 21' 38"	33,27		
142			518638,6	1191442,98
	198° 13' 43"	36,89		
143			518603,56	1191431,44
	193° 25' 29"	15,68		
144			518588,31	1191427,8
	176° 31' 13"	21,09		
145			518567,26	1191429,08
	147° 14' 21"	21,55		
146			518549,14	1191440,74
	107° 18' 00"	34,8		
147			518538,79	1191473,97
	115° 34' 27"	30		
148			518525,84	1191501,03
	120° 38' 18"	31,42		
149			518509,83	1191528,06
	100° 40' 22"	13,23		
150			518507,38	1191541,06
	78° 20' 52"	16,09		
151			518510,63	1191556,82
	90° 43' 11"	10,35		
152			518510,5	1191567,17
	138° 09' 02"	30,62		
153			518487,69	1191587,6
	121° 36' 38"	36,31		
154			518468,66	1191618,52
	101° 11' 53"	17,1		
155			518465,34	1191635,29
	88° 31' 50"	19,11		
156			518465,83	1191654,39
	65° 30' 16"	14,74		
157			518471,94	1191667,8
	70° 34' 28"	19,75		
158			518478,51	1191686,43
	70° 54' 56"	41,84		
159			518492,19	1191725,97
	77° 41' 41"	31,95		

Название (номер) межевого знака	Дирекционные углы (град. мин. сек.)	Длина линии(м)	X координата	Y координата
160			518499	1191757,19
	52° 48' 49"	19,92		
161			518511,04	1191773,06
	94° 46' 13"	21,52		
162			518509,25	1191794,51
	51° 12' 10"	54,71		
163			518543,53	1191837,15
	52° 40' 30"	17,63		
164			518554,22	1191851,17
	68° 40' 10"	14,46		
165			518559,48	1191864,64
	105° 52' 04"	21,32		
166			518553,65	1191885,15
	69° 27' 54"	31,67		
167			518564,76	1191914,81
	72° 32' 48"	28,24		
168			518573,23	1191941,75
	75° 47' 33"	17,85		
169			518577,61	1191959,05
	102° 53' 49"	14,52		
170			518574,37	1191973,2
	85° 47' 11"	22,32		
171			518576,01	1191995,46
	101° 06' 59"	29,62		
172			518570,3	1192024,52
	111° 07' 29"	33,96		
173			518558,06	1192056,2
	89° 15' 33"	45,63		
174			518558,65	1192101,83
	73° 08' 42"	65,94		
175			518577,77	1192164,94
	40° 25' 30"	110,37		
176			518661,79	1192236,51
	12° 57' 39"	55,96		
177			518716,32	1192249,06
	101° 19' 20"	45,64		
178			518707,36	1192293,81
	66° 40' 51"	62,95		
179			518732,28	1192351,62
	73° 33' 47"	38,91		
180			518743,29	1192388,94
	112° 16' 28"	71,73		
181			518716,1	1192455,32
	113° 57' 36"	24,21		
182			518706,27	1192477,44
	122° 02' 23"	26,48		

Название (номер) межевого знака	Дирекционные углы (град. мин. сек.)	Длина линии(м)	X координата	Y координата
183			518692,22	1192499,89
	127° 51' 40"	36,07		
184			518670,08	1192528,37
	127° 04' 51"	30,95		
185			518651,42	1192553,06
	132° 11' 29"	27,13		
186			518633,2	1192573,16
	143° 07' 19"	41,49		
187			518600,01	1192598,06
	169° 46' 52"	30,38		
188			518570,11	1192603,45
	175° 50' 45"	22,64		
189			518547,53	1192605,09
	181° 29' 54"	27,92		
190			518519,62	1192604,36
	186° 29' 43"	26,52		
191			518493,27	1192601,36
	163° 57' 22"	11,98		
192			518481,76	1192604,67
	123° 08' 52"	22,86		
193			518469,26	1192623,81
	121° 39' 52"	35,62		
194			518450,56	1192654,13
	133° 37' 40"	23,03		
195			518434,67	1192670,8
	97° 17' 09"	36,67		
196			518430,02	1192707,17
	96° 50' 40"	42,79		
197			518424,92	1192749,66
	97° 23' 54"	26,25		
198			518421,54	1192775,69
	109° 34' 20"	14,18		
199			518416,79	1192789,05
	127° 14' 25"	16,71		
200			518406,68	1192802,35
	68° 36' 26"	2,08		
201			518407,44	1192804,29
	68° 44' 58"	51,76		
202			518426,2	1192852,53
	59° 42' 40"	50,82		
203			518451,83	1192896,41
	75° 06' 22"	27,55		
204			518458,91	1192923,03
	75° 07' 37"	9,47		
205			518461,34	1192932,18
	78° 11' 39"	112,61		

Название (номер) межевого знака	Дирекционные углы (град. мин. сек.)	Длина линии(м)	X координата	Y координата
206			518484,38	1193042,41
	46° 07' 49"	6,81		
207			518489,1	1193047,32
	82° 44' 36"	147,8		
208			518507,77	1193193,94
	93° 16' 18"	14,19		
209			518506,96	1193208,11
	130° 18' 31"	77,89		
210			518456,57	1193267,51
	26° 33' 54"	0,02		
211			518456,59	1193267,52
	122° 47' 55"	83,78		
212			518411,21	1193337,94
	124° 46' 57"	184,88		
213			518305,74	1193489,79
	125° 03' 53"	404,87		
214			518073,14	1193821,18
	126° 28' 26"	232,31		
215			517935,04	1194007,99
	126° 28' 49"	20		
216			517923,15	1194024,07
	126° 28' 25"	51,75		
217			517892,39	1194065,68
	45° 07' 43"	50,36		
218			517927,92	1194101,37
	62° 40' 58"	40,88		
219			517946,68	1194137,69
	73° 31' 22"	27,68		
220			517954,53	1194164,23
	78° 12' 20"	107,14		
221			517976,43	1194269,11
	17° 58' 20"	37,98		
222			518012,56	1194280,83
	1° 38' 03"	34,71		
223			518047,26	1194281,82
	9° 45' 43"	30,49		
224			518077,31	1194286,99
	10° 47' 12"	46,38		
225			518122,87	1194295,67
	24° 41' 32"	15,46		
226			518136,92	1194302,13
	359° 10' 28"	38,17		
227			518175,09	1194301,58
	24° 26' 21"	98,01		
228			518264,32	1194342,13
	346° 46' 15"	40,46		

Название (номер) межевого знака	Дирекционные углы (град. мин. сек.)	Длина линии(м)	X координата	Y координата
229			518303,71	1194332,87
	334° 00' 05"	42,98		
230			518342,34	1194314,03
	22° 45' 26"	34,95		
231			518374,57	1194327,55
	22° 08' 28"	20,35		
232			518393,42	1194335,22
	32° 54' 47"	21,48		
233			518411,45	1194346,89
	16° 01' 37"	26,04		
234			518436,48	1194354,08
	30° 57' 50"	15,57		
235			518449,83	1194362,09
	6° 57' 36"	41,76		
236			518491,28	1194367,15
	25° 17' 37"	57,65		
237			518543,4	1194391,78
	38° 01' 11"	27,41		
238			518564,99	1194408,66
	332° 13' 03"	32,2		
239			518593,48	1194393,65
	299° 09' 28"	29,66		
240			518607,93	1194367,75
	344° 48' 12"	26,7		
241			518633,7	1194360,75
	23° 10' 15"	35,12		
242			518665,99	1194374,57
	32° 59' 50"	34,41		
243			518694,85	1194393,31
	35° 25' 24"	30,26		
244			518719,51	1194410,85
	37° 11' 45"	30,93		
245			518744,15	1194429,55
	68° 35' 12"	24,4		
246			518753,06	1194452,27
	109° 04' 04"	36,37		
247			518741,18	1194486,64
	106° 33' 35"	49,19		
248			518727,16	1194533,79
	53° 56' 26"	59,24		
249			518762,03	1194581,68
	55° 02' 35"	75,14		
250			518805,08	1194643,26
	52° 44' 29"	29,76		
251			518823,1	1194666,95
	40° 41' 23"	40,08		

Название (номер) межевого знака	Дирекционные углы (град. мин. сек.)	Длина линии(м)	X координата	Y координата
252			518853,49	1194693,08
	34° 05' 22"	36,2		
253			518883,47	1194713,37
	350° 01' 33"	37,35		
254			518920,26	1194706,9
	299° 13' 37"	33,61		
255			518936,67	1194677,57
	312° 53' 37"	28,47		
256			518956,05	1194656,71
	346° 17' 32"	35,53		
257			518990,57	1194648,29
	353° 15' 16"	38,57		
258			519028,87	1194643,76
	342° 40' 07"	52,7		
259			519079,18	1194628,06
	336° 22' 56"	47,92		
260			519123,09	1194608,86
	324° 13' 06"	17,48		
261			519137,27	1194598,64
	314° 10' 38"	21,67		
262			519152,37	1194583,1
	312° 58' 21"	20,19		
263			519166,13	1194568,33
	331° 28' 16"	25,19		
264			519188,26	1194556,3
	321° 49' 41"	44,01		
265			519222,86	1194529,1
	331° 10' 32"	111,4		
266			519320,46	1194475,39
	321° 51' 29"	31,62		
267			519345,33	1194455,86
	299° 52' 49"	19,41		
268			519355	1194439,03
	275° 16' 09"	23,63		
269			519357,17	1194415,5
	299° 18' 02"	26,24		
270			519370,01	1194392,62
	305° 25' 07"	19,03		
271			519381,04	1194377,11
	337° 42' 01"	12,81		
272			519392,89	1194372,25
	354° 21' 25"	28,68		
273			519421,43	1194369,43
	325° 32' 57"	25,07		
274			519442,1	1194355,25
	312° 54' 19"	38,5		

Название (номер) межевого знака	Дирекционные углы (град. мин. сек.)	Длина линии(м)	X координата	Y координата
275			519468,31	1194327,05
	323° 20' 06"	17,9		
276			519482,67	1194316,36
	342° 41' 05"	7,93		
277			519490,24	1194314
	342° 40' 24"	16,18		
278			519505,69	1194309,18
	343° 24' 30"	60,76		
279			519563,92	1194291,83
	354° 50' 24"	24,13		
280			519587,95	1194289,66
	315° 53' 26"	53,68		
281			519626,49	1194252,3
	308° 05' 54"	66,79		
282			519667,7	1194199,74
	306° 53' 48"	154		
283			519760,16	1194076,58
	9° 45' 26"	84,67		
284			519843,61	1194090,93
	10° 54' 20"	428,41		
285			520264,28	1194171,98
	17° 23' 48"	4,01		
286			520268,11	1194173,18
	23° 56' 55"	653,24		
287			520865,11	1194438,34
	28° 05' 17"	698,49		
288			521481,34	1194767,21
	27° 41' 04"	30,22		
289			521508,1	1194781,25
	27° 36' 10"	548		
290			521993,73	1195035,16
	48° 36' 11"	182,51		
291			522114,42	1195172,07
	49° 16' 11"	37,13		
292			522138,65	1195200,21
	49° 36' 31"	37,31		
293			522162,83	1195228,63
	53° 01' 58"	42,35		
294			522188,3	1195262,47
	62° 34' 57"	182,79		
295			522272,47	1195424,73
	63° 38' 02"	402,95		
296			522451,42	1195785,76
	63° 50' 06"	204,96		
297			522541,8	1195969,72
	53° 35' 28"	3,98		

Название (номер) межевого знака	Дирекционные углы (град. мин. сек.)	Длина линии(м)	X координата	Y координата
298			522544,16	1195972,92
	118° 22' 40"	256,73		
299			522422,14	1196198,8
	119° 22' 52"	133,99		
300			522356,4	1196315,56
	118° 51' 55"	101,4		
301			522307,45	1196404,36
	118° 42' 57"	289,55		
302			522168,33	1196658,3
	118° 56' 11"	254,88		
303			522045,01	1196881,36
	35° 18' 02"	134,01		
304			522154,38	1196958,8
	36° 13' 14"	183,5		
305			522302,42	1197067,23
	36° 13' 17"	108,32		
306			522389,81	1197131,24
	18° 03' 08"	17,04		
307			522406,01	1197136,52
	35° 31' 27"	142,55		
308			522522,03	1197219,35
	40° 35' 13"	17,37		
309			522535,22	1197230,65
	35° 52' 43"	149,69		
310			522656,51	1197318,38
	35° 22' 24"	98,86		
311			522737,12	1197375,61
	35° 22' 17"	71,28		
312			522795,24	1197416,87
	35° 27' 59"	531,74		
313			523228,32	1197725,4
	34° 17' 01"	88,91		
314			523301,78	1197775,48
	34° 40' 21"	108,55		
315			523391,05	1197837,23
	35° 09' 31"	105,74		
316			523477,5	1197898,12
	33° 46' 59"	66,56		
317			523532,82	1197935,13
	35° 16' 46"	59,59		
318			523581,47	1197969,55
	36° 00' 49"	54,87		
319			523625,85	1198001,81
	35° 51' 55"	59,77		
320			523674,29	1198036,83
	35° 29' 29"	51,79		

Название (номер) межевого знака	Дирекционные углы (град. мин. сек.)	Длина линии(м)	X координата	Y координата
321			523716,46	1198066,9
	33° 02' 15"	79,15		
322			523782,81	1198110,05
	36° 10' 37"	147,2		
323			523901,63	1198196,94
	32° 01' 10"	98,38		
324			523985,04	1198249,1
	43° 32' 43"	10,31		
325			523992,51	1198256,2
	80° 02' 10"	4,51		
326			523993,29	1198260,64
	80° 04' 38"	33,14		
327			523999	1198293,28
	79° 36' 05"	95,68		
328			524016,27	1198387,39
	87° 04' 49"	93,06		
329			524021,01	1198480,33
	86° 21' 28"	71,15		
330			524025,53	1198551,34
	88° 00' 58"	68,46		
331			524027,9	1198619,76
	86° 04' 31"	103,73		
332			524035	1198723,25
	86° 13' 34"	72,02		
333			524039,74	1198795,11
	90° 10' 59"	68,85		
334			524039,52	1198863,96
	88° 51' 35"	108,03		
335			524041,67	1198971,97
	86° 46' 51"	71,76		
336			524045,7	1199043,62
	87° 18' 01"	40,12		
337			524047,59	1199083,7
	96° 36' 14"	365,28		
338			524005,58	1199446,56
	99° 09' 15"	248,73		
339			523966,01	1199692,12
	99° 10' 11"	17,38		
340			523963,24	1199709,28
	95° 47' 41"	80,52		
341			523955,11	1199789,39
	95° 52' 33"	263,05		
342			523928,18	1200051,06
	97° 55' 07"	226,11		
343			523897,03	1200275,01
	101° 44' 07"	98,04		

Название (номер) межевого знака	Дирекционные углы (град. мин. сек.)	Длина линии(м)	X координата	Y координата
344			523877,09	1200371
	101° 25' 44"	112,39		
345			523854,82	1200481,16
	101° 25' 25"	29,64		
346			523848,95	1200510,21
	98° 37' 33"	84,68		
347			523836,25	1200593,93
	99° 12' 37"	114,71		
348			523817,89	1200707,16
	101° 23' 45"	116,4		
349			523794,89	1200821,27
	99° 57' 43"	166,89		
350			523766,02	1200985,64
	99° 38' 27"	101,87		
351			523748,96	1201086,07
	100° 19' 28"	101,61		
352			523730,75	1201186,03
	98° 38' 26"	167,47		
353			523705,59	1201351,6
	99° 11' 53"	243,54		
354			523666,66	1201592,01
	99° 04' 01"	333,34		
355			523614,13	1201921,18
	190° 38' 01"	132,61		
356			523483,8	1201896,71
	189° 31' 19"	113,83		
357			523371,54	1201877,88
	99° 42' 06"	11,81		
358			523369,55	1201889,52
	100° 35' 05"	884,27		
359			523207,12	1202758,74
	100° 42' 40"	729,28		
360			523071,58	1203475,31
	202° 21' 37"	571,62		
361			522542,94	1203257,85
	202° 45' 33"	572,09		
362			522015,39	1203036,53
	188° 12' 56"	584,12		
363			521437,26	1202953,06
	181° 45' 59"	28,87		
364			521408,4	1202952,17
	183° 37' 57"	207,09		
365			521201,73	1202939,05
	183° 37' 57"	732,53		
366			520470,67	1202892,64
	98° 35' 56"	1151,17		

Название (номер) межевого знака	Дирекционные углы (град. мин. сек.)	Длина линии(м)	X координата	Y координата
367			520298,55	1204030,87
	98° 36' 05"	43,33		
368			520292,07	1204073,71
	98° 36' 34"	24,85		
369			520288,35	1204098,28
	113° 13' 48"	966,66		
370			519907,08	1204986,57
	186° 21' 37"	231,9		
371			519676,61	1204960,88
	184° 18' 31"	41,4		
372			519635,33	1204957,77
	170° 24' 49"	10,63		
373			519624,85	1204959,54
	188° 03' 16"	176,64		
374			519449,95	1204934,79
	182° 40' 02"	168,69		
375			519281,44	1204926,94
	182° 24' 17"	179,47		
376			519102,13	1204919,41
	181° 28' 08"	88,17		
377			519013,99	1204917,15
	182° 55' 46"	62,42		
378			518951,65	1204913,96
	116° 25' 04"	99,21		
379			518907,51	1205002,81
	117° 17' 42"	97,24		
380			518862,92	1205089,22
	116° 57' 01"	132,34		
381			518802,94	1205207,19
	116° 31' 31"	96,6		
382			518759,8	1205293,62
	118° 53' 35"	80,92		
383			518720,7	1205364,47
	228° 39' 51"	77,23		
384			518669,69	1205306,48
	226° 21' 59"	144,11		
385			518570,25	1205202,18
	226° 54' 26"	151,07		
386			518467,04	1205091,86
	227° 20' 59"	64,5		
387			518423,34	1205044,42
	155° 27' 02"	57,98		
388			518370,6	1205068,51
	157° 15' 32"	220,14		
389			518167,57	1205153,61
	156° 39' 00"	813,28		

Название (номер) межевого знака	Дирекционные углы (град. мин. сек.)	Длина линии(м)	X координата	Y координата
390			517420,9	1205475,95
	156° 24' 54"	68,56		
391			517358,07	1205503,38
	156° 54' 55"	88,47		
392			517276,68	1205538,07
	156° 41' 20"	150,41		
393			517138,55	1205597,59
	156° 35' 44"	224,03		
394			516932,95	1205686,58
	156° 36' 18"	80,39		
395			516859,17	1205718,5
	156° 18' 55"	267,26		
396			516614,42	1205825,86
	156° 08' 38"	105,13		
397			516518,27	1205868,38
	156° 13' 55"	183,38		
398			516350,44	1205942,29
	157° 30' 31"	170,67		
399			516192,75	1206007,58
	157° 51' 08"	86,63		
400			516112,51	1206040,24
	231° 46' 45"	150,48		
401			516019,41	1205922,02
	231° 25' 59"	245,95		
402			515866,08	1205729,72
	141° 30' 13"	398,05		
403			515554,55	1205977,49
	143° 20' 00"	16,34		
404			515541,44	1205987,25
	143° 20' 10"	199,58		
405			515381,35	1206106,42
	142° 27' 10"	401,99		
406			515062,63	1206351,4
	143° 33' 15"	547,97		
407			514621,83	1206676,93
	167° 57' 23"	729,53		
408			513908,36	1206829,15
	168° 21' 28"	467,74		
409			513450,24	1206923,54
	138° 30' 25"	292,92		
410			513230,83	1207117,61
	138° 30' 23"	295,64		
411			513009,39	1207313,48
	134° 26' 17"	26,68		
412			512990,71	1207332,53
	137° 48' 37"	5,05		

Название (номер) межевого знака	Дирекционные углы (град. мин. сек.)	Длина линии(м)	X координата	Y координата
413			512986,97	1207335,92
	151° 43' 37"	49,21		
414			512943,63	1207359,23
	63° 54' 22"	46,22		
415			512963,96	1207400,74
	59° 58' 00"	25,87		
416			512976,91	1207423,14
	67° 09' 34"	19,97		
417			512984,66	1207441,54
	77° 20' 08"	27,05		
418			512990,59	1207467,93
	72° 16' 41"	21,09		
419			512997,01	1207488,02
	62° 00' 42"	30,43		
420			513011,29	1207514,89
	50° 29' 39"	42,84		
421			513038,54	1207547,94
	71° 17' 16"	29,39		
422			513047,97	1207575,78
	61° 17' 20"	20,42		
423			513057,78	1207593,69
	52° 55' 15"	18,06		
424			513068,67	1207608,1
	68° 54' 22"	25,56		
425			513077,87	1207631,95
	75° 22' 08"	28,27		
426			513085,01	1207659,3
	48° 52' 00"	81,16		
427			513138,4	1207720,43
	62° 50' 48"	36,59		
428			513155,1	1207752,99
	76° 37' 17"	30,86		
429			513162,24	1207783,01
	89° 09' 43"	58,12		
430			513163,09	1207841,12
	74° 34' 05"	42,32		
431			513174,35	1207881,91
	62° 15' 40"	42,13		
432			513193,96	1207919,2
	57° 48' 35"	55,21		
433			513223,37	1207965,92
	64° 51' 28"	34,76		
434			513238,14	1207997,39
	55° 45' 30"	34,85		
435			513257,75	1208026,2
	70° 07' 26"	32,44		

Название (номер) межевого знака	Дирекционные углы (град. мин. сек.)	Длина линии(м)	X координата	Y координата
436			513268,78	1208056,71
	87° 43' 35"	10,84		
437			513269,21	1208067,54
	87° 44' 37"	20,07		
438			513270	1208087,59
	88° 01' 37"	20,33		
439			513270,7	1208107,91
	79° 37' 29"	30,54		
440			513276,2	1208137,95
	110° 54' 07"	30,64		
441			513265,27	1208166,57
	110° 54' 19"	14,01		
442			513260,27	1208179,66
	92° 27' 49"	26,98		
443			513259,11	1208206,62
	63° 25' 04"	29,79		
444			513272,44	1208233,26
	75° 38' 26"	24,52		
445			513278,52	1208257,01
	355° 49' 48"	621,75		
446			513898,62	1208211,8
	355° 24' 33"	582,22		
447			514478,97	1208165,2
	41° 37' 53"	467,89		
448			514828,69	1208476,04
	33° 15' 52"	73,56		
449			514890,2	1208516,39
	33° 15' 55"	69,57		
450			514948,37	1208554,55
	34° 28' 38"	134,47		
451			515059,22	1208630,67
	77° 14' 42"	705,71		
452			515215,03	1209318,97
	31° 38' 20"	232,15		
453			515412,68	1209440,75
	32° 35' 46"	257		
454			515629,2	1209579,2
	31° 15' 02"	140,42		
455			515749,25	1209652,05
	31° 11' 13"	55,89		
456			515797,06	1209680,99
	31° 09' 33"	2,01		
457			515798,78	1209682,03
	18° 32' 36"	30,09		
458			515827,31	1209691,6
	31° 11' 54"	207,78		

Название (номер) межевого знака	Дирекционные углы (град. мин. сек.)	Длина линии(м)	X координата	Y координата
459			516005,04	1209799,23
	31° 02' 02"	23,82		
460			516025,45	1209811,51
	34° 13' 10"	19,81		
461			516041,83	1209822,65
	31° 17' 47"	705,98		
462			516645,08	1210189,38
	31° 32' 33"	398,33		
463			516984,56	1210397,76
	31° 12' 47"	242,5		
464			517191,96	1210523,43
	31° 12' 38"	144,56		
465			517315,6	1210598,34
	31° 01' 35"	416,64		
466			517672,63	1210813,09
	32° 22' 28"	644,22		
467			518216,72	1211158,04
	97° 07' 23"	380,33		
468			518169,56	1211535,43
	97° 26' 28"	435,43		
469			518113,17	1211967,19
	97° 44' 42"	440,18		
470			518053,85	1212403,35
	97° 20' 19"	437,16		
471			517998,01	1212836,93
	97° 46' 40"	523,15		
472			517927,21	1213355,27
	97° 09' 39"	361,8		
473			517882,11	1213714,25
	97° 09' 47"	127,03		
474			517866,27	1213840,29
	101° 45' 47"	263,85		
475			517812,48	1214098,6
	100° 55' 56"	4,17		
476			517811,69	1214102,69
	199° 54' 51"	9,92		
477			517802,36	1214099,31
	202° 42' 14"	221,03		
478			517598,46	1214014
	202° 53' 31"	193,99		
479			517419,75	1213938,54
	201° 56' 59"	107,6		
480			517319,95	1213898,32
	202° 56' 53"	117,39		
481			517211,85	1213852,55
	202° 38' 15"	87,43		

Название (номер) межевого знака	Дирекционные углы (град. мин. сек.)	Длина линии(м)	X координата	Y координата
482			517131,16	1213818,9
	201° 44' 56"	80,86		
483			517056,06	1213788,94
	201° 19' 48"	88,22		
484			516973,88	1213756,85
	203° 44' 31"	107,42		
485			516875,55	1213713,6
	201° 29' 06"	63,89		
486			516816,1	1213690,2
	202° 59' 57"	71,33		
487			516750,44	1213662,33
	203° 09' 26"	63,72		
488			516691,85	1213637,27
	202° 37' 50"	70,45		
489			516626,82	1213610,16
	202° 40' 03"	81,45		
490			516551,66	1213578,77
	203° 31' 33"	255,16		
491			516317,71	1213476,92
	201° 47' 25"	38,2		
492			516282,24	1213462,74
	202° 39' 46"	90,16		
493			516199,04	1213428
	203° 06' 27"	711,26		
494			515544,84	1213148,86
	100° 40' 10"	407,25		
495			515469,44	1213549,07
	103° 52' 13"	1519,41		
496			515105,2	1215024,18
	102° 41' 31"	103,68		
497			515082,42	1215125,33
	111° 12' 33"	65,21		
498			515058,83	1215186,12
	110° 30' 56"	52,96		
499			515040,27	1215235,72
	109° 39' 58"	798,06		
500			514771,69	1215987,23
	197° 11' 19"	638,43		
501			514161,77	1215798,56
	197° 25' 25"	587,28		
502			513601,44	1215622,71
	197° 46' 55"	910,78		
503			512734,17	1215344,56
	198° 12' 44"	244,19		
504			512502,21	1215268,24
	198° 36' 16"	143,15		

Название (номер) межевого знака	Дирекционные углы (град. мин. сек.)	Длина линии(м)	X координата	Y координата
505			512366,54	1215222,57
	280° 11' 03"	308,12		
506			512421,02	1214919,3
	281° 23' 15"	545,67		
507			512528,76	1214384,37
	242° 29' 39"	663,28		
508			512222,43	1213796,06
	244° 42' 44"	581,98		
509			511973,83	1213269,85
	244° 09' 07"	661,97		
510			511685,22	1212674,11
	244° 16' 12"	275,86		
511			511565,46	1212425,6
	244° 27' 18"	495,9		
512			511351,62	1211978,18
	350° 35' 56"	323		
513			511670,28	1211925,42
	349° 56' 17"	150,99		
514			511818,95	1211899,04
	268° 08' 23"	37,58		
515			511817,73	1211861,48
	268° 28' 28"	268,93		
516			511810,57	1211592,65
	209° 08' 44"	149,68		
517			511679,84	1211519,75
	209° 44' 10"	128,39		
518			511568,36	1211456,07
	209° 38' 05"	199,35		
519			511395,09	1211357,5
	209° 33' 04"	154,44		
520			511260,74	1211281,33
	210° 00' 43"	869,19		
521			510508,09	1210846,58
	155° 24' 54"	124,77		
522			510394,63	1210898,49
	158° 15' 25"	34,63		
523			510362,46	1210911,32
	156° 56' 20"	110,57		
524			510260,73	1210954,63
	158° 52' 43"	149,44		
525			510121,33	1211008,48
	158° 04' 56"	127,06		
526			510003,45	1211055,91
	158° 01' 07"	147,85		
527			509866,35	1211111,25
	157° 32' 30"	174,42		

Название (номер) межевого знака	Дирекционные углы (град. мин. сек.)	Длина линии(м)	X координата	Y координата
528			509705,16	1211177,88
	157° 27' 42"	68,72		
529			509641,69	1211204,22
	156° 46' 10"	35,29		
530			509609,26	1211218,14
	157° 14' 12"	43,91		
531			509568,77	1211235,13
	158° 17' 53"	131,4		
532			509446,68	1211283,72
	158° 43' 25"	148,37		
533			509308,42	1211337,56
	158° 32' 02"	170,79		
534			509149,48	1211400,06
	158° 00' 40"	101,51		
535			509055,35	1211438,07
	157° 23' 15"	259,51		
536			508815,79	1211537,85
	157° 40' 58"	182,39		
537			508647,06	1211607,11
	156° 22' 37"	79,03		
538			508574,65	1211638,78
	160° 06' 38"	233,59		
539			508354,99	1211718,25
	158° 16' 04"	138,28		
540			508226,54	1211769,45
	159° 41' 21"	111		
541			508122,44	1211807,98
	161° 07' 54"	108,26		
542			508020	1211842,99
	159° 07' 30"	118,4		
543			507909,37	1211885,18
	163° 22' 37"	54,71		
544			507856,95	1211900,83
	160° 07' 26"	360,72		
545			507517,72	1212023,47
	65° 12' 39"	17,17		
546			507524,92	1212039,06
	60° 59' 02"	391,09		
547			507714,62	1212381,06
	60° 25' 37"	219,54		
548			507822,97	1212572
	60° 55' 16"	297,73		
549			507967,67	1212832,2
	60° 17' 45"	84,03		
550			508009,31	1212905,19
	62° 14' 29"	35		

Название (номер) межевого знака	Дирекционные углы (град. мин. сек.)	Длина линии(м)	X координата	Y координата
551			508025,61	1212936,16
	60° 43' 05"	620,03		
552			508328,87	1213476,96
	61° 04' 43"	305,97		
553			508476,84	1213744,77
	154° 03' 52"	199,84		
554			508297,13	1213832,17
	155° 20' 11"	264,85		
555			508056,44	1213942,69
	155° 21' 05"	465		
556			507633,81	1214136,62
	154° 33' 42"	251,29		
557			507406,88	1214244,56
	155° 01' 43"	251,65		
558			507178,75	1214350,8
	166° 34' 12"	30,48		
559			507149,1	1214357,88
	173° 06' 56"	27,78		
560			507121,52	1214361,21
	167° 43' 35"	728,14		
561			506410,02	1214516
	167° 48' 23"	219,58		
562			506195,39	1214562,38
	168° 13' 49"	342,09		
563			505860,49	1214632,16
	168° 21' 19"	421,62		
564			505447,55	1214717,26
	71° 53' 28"	577,34		
565			505627	1215266
	80° 01' 18"	115,19		
566			505646,96	1215379,45
	79° 00' 18"	795,39		
567			505798,66	1216160,24
	79° 38' 18"	548,26		
568			505897,27	1216699,56
	79° 28' 21"	469,44		
569			505983,04	1217161,1
	90° 00' 00"	23,58		
570			505983,04	1217184,68
	79° 25' 40"	764,79		
571			506123,36	1217936,49
	81° 23' 43"	254,18		
572			506161,39	1218187,81
	72° 36' 59"	11,55		
573			506164,84	1218198,83
	83° 27' 58"	34,62		

Название (номер) межевого знака	Дирекционные углы (град. мин. сек.)	Длина линии(м)	X координата	Y координата
574			506168,78	1218233,23
	86° 40' 52"	16,93		
575			506169,76	1218250,13
	79° 12' 49"	79,83		
576			506184,7	1218328,55
	77° 13' 26"	45,99		
577			506194,87	1218373,4
	193° 38' 53"	44,03		
578			506152,08	1218363,01
	191° 17' 39"	234,42		
579			505922,2	1218317,1
	185° 30' 40"	192,32		
580			505730,77	1218298,63
	185° 50' 57"	293,2		
581			505439,1	1218268,75
	185° 34' 03"	312		
582			505128,57	1218238,48
	180° 30' 19"	356,14		
583			504772,44	1218235,34
	178° 56' 29"	340,47		
584			504432,03	1218241,63
	179° 14' 02"	411,35		
585			504020,72	1218247,13
	179° 08' 27"	67,35		
586			503953,38	1218248,14
	179° 28' 22"	360,8		
587			503592,6	1218251,46
	179° 50' 00"	405,85		
588			503186,75	1218252,64
	180° 24' 27"	390,92		
589			502795,84	1218249,86
	180° 39' 14"	342,61		
590			502453,25	1218245,95
	200° 18' 48"	227,59		
591			502239,81	1218166,94
	96° 17' 30"	383,8		
592			502197,75	1218548,43
	95° 45' 37"	430,83		
593			502154,51	1218977,08
	96° 34' 49"	476,81		
594			502099,87	1219450,75
	95° 40' 36"	456,75		
595			502054,69	1219905,26
	95° 40' 23"	12,14		
596			502053,49	1219917,34
	175° 55' 12"	22,07		

Название (номер) межевого знака	Дирекционные углы (град. мин. сек.)	Длина линии(м)	X координата	Y координата
597			502031,48	1219918,91
	140° 20' 55"	20,94		
598			502015,36	1219932,27
	124° 18' 32"	19,52		
599			502004,36	1219948,39
	113° 41' 04"	24,47		
600			501994,53	1219970,8
	111° 14' 27"	15,18		
601			501989,03	1219984,95
	159° 51' 08"	20,53		
602			501969,76	1219992,02
	201° 55' 15"	34,74		
603			501937,53	1219979,05
	222° 34' 01"	26,15		
604			501918,27	1219961,36
	221° 03' 09"	48,48		
605			501881,71	1219929,52
	201° 38' 59"	28,76		
606			501854,98	1219918,91
	175° 14' 29"	18,93		
607			501836,12	1219920,48
	149° 59' 02"	20,43		
608			501818,43	1219930,7
	109° 39' 08"	23,37		
609			501810,57	1219952,71
	81° 10' 11"	40,98		
610			501816,86	1219993,2
	72° 10' 18"	47,49		
611			501831,4	1220038,41
	58° 38' 54"	40,04		
612			501852,23	1220072,6
	71° 33' 54"	16,16		
613			501857,34	1220087,93
	108° 05' 10"	20,26		
614			501851,05	1220107,19
	153° 25' 18"	19,33		
615			501833,76	1220115,84
	174° 25' 05"	32,38		
616			501801,53	1220118,99
	186° 14' 16"	25,31		
617			501776,37	1220116,24
	203° 12' 47"	20,96		
618			501757,11	1220107,98
	222° 05' 18"	16,43		
619			501744,92	1220096,97
	236° 18' 46"	53,85		

Название (номер) межевого знака	Дирекционные углы (град. мин. сек.)	Длина линии(м)	X координата	Y координата
620			501715,05	1220052,16
	226° 31' 18"	31,42		
621			501693,43	1220029,36
	203° 02' 28"	20,08		
622			501674,95	1220021,5
	167° 13' 57"	21,36		
623			501654,12	1220026,22
	138° 41' 10"	17,27		
624			501641,15	1220037,62
	107° 35' 37"	33,81		
625			501630,93	1220069,85
	86° 28' 39"	31,9		
626			501632,89	1220101,69
	80° 31' 57"	35,87		
627			501638,79	1220137,07
	99° 33' 04"	40,26		
628			501632,11	1220176,77
	110° 57' 16"	39,57		
629			501617,96	1220213,72
	140° 11' 28"	42,98		
630			501584,94	1220241,24
	159° 54' 46"	34,33		
631			501552,7	1220253,03
	183° 00' 56"	22,43		
632			501530,3	1220251,85
	204° 21' 25"	22,87		
633			501509,47	1220242,42
	219° 56' 31"	22,06		
634			501492,56	1220228,26
	238° 14' 30"	19,42		
635			501482,34	1220211,75
	252° 28' 13"	62,65		
636			501463,47	1220152,01
	228° 55' 11"	24,52		
637			501447,36	1220133,53
	210° 05' 55"	31,35		
638			501420,24	1220117,81
	190° 33' 52"	30		
639			501390,75	1220112,31
	174° 12' 49"	23,31		
640			501367,56	1220114,66
	141° 01' 53"	23,76		
641			501349,09	1220129,6
	104° 02' 10"	21,07		
642			501343,98	1220150,04
	91° 07' 53"	59,76		

Название (номер) межевого знака	Дирекционные углы (град. мин. сек.)	Длина линии(м)	X координата	Y координата
643			501342,8	1220209,79
	96° 16' 05"	32,42		
644			501339,26	1220242,02
	125° 17' 55"	23,12		
645			501325,9	1220260,89
	161° 33' 19"	18,65		
646			501308,21	1220266,79
	190° 18' 09"	21,97		
647			501286,59	1220262,86
	212° 40' 57"	24,76		
648			501265,75	1220249,49
	240° 07' 54"	42,61		
649			501244,53	1220212,54
	244° 22' 52"	63,65		
650			501217,01	1220155,15
	215° 37' 46"	29,01		
651			501193,43	1220138,25
	203° 49' 07"	47,69		
652			501149,8	1220118,99
	196° 10' 11"	56,48		
653			501095,55	1220103,26
	221° 59' 04"	15,86		
654			501083,76	1220092,65
	276° 27' 50"	38,37		
655			501088,08	1220054,52
	271° 54' 37"	35,4		
656			501089,26	1220019,14
	236° 33' 03"	26,38		
657			501074,72	1219997,13
	176° 25' 18"	18,91		
658			501055,85	1219998,31
	150° 01' 56"	62,16		
659			501002	1220029,36
	155° 15' 27"	44,15		
660			500961,9	1220047,84
	176° 09' 33"	46,88		
661			500915,13	1220050,98
	187° 02' 52"	73,68		
662			500842,01	1220041,94
	178° 08' 36"	24,38		
663			500817,64	1220042,73
	156° 02' 21"	69,69		
664			500753,96	1220071,03
	154° 14' 06"	69,18		
665			500691,66	1220101,1
	126° 47' 55"	109,35		

Название (номер) межевого знака	Дирекционные углы (град. мин. сек.)	Длина линии(м)	X координата	Y координата
666			500626,16	1220188,66
	168° 55' 20"	37,26		
667			500589,59	1220195,82
	157° 51' 44"	43,97		
668			500548,86	1220212,39
	147° 32' 03"	49,59		
669			500507,02	1220239,01
	146° 44' 13"	45,78		
670			500468,74	1220264,12
	159° 19' 13"	26,56		
671			500443,89	1220273,5
	194° 52' 31"	29,64		
672			500415,24	1220265,89
	207° 11' 42"	75,64		
673			500347,96	1220231,32
	200° 52' 18"	42,69		
674			500308,07	1220216,11
	190° 47' 13"	57,81		
675			500251,28	1220205,29
	196° 10' 42"	62,48		
676			500191,27	1220187,88
	192° 12' 11"	103,94		
677			500089,68	1220165,91
	196° 35' 16"	49,74		
678			500042,01	1220151,71
	214° 31' 40"	70,38		
679			499984,03	1220111,82
	208° 46' 49"	50,91		
680			499939,41	1220087,31
	193° 55' 56"	41,45		
681			499899,18	1220077,33
	240° 46' 40"	45,15		
682			499877,14	1220037,93
	236° 18' 36"	7,46		
683			499873	1220031,72
	210° 57' 50"	13,18		
684			499861,7	1220024,94
	206° 32' 50"	14,32		
685			499848,89	1220018,54
	194° 51' 57"	19,1		
686			499830,43	1220013,64
	182° 02' 12"	21,1		
687			499809,34	1220012,89
	170° 32' 16"	13,75		
688			499795,78	1220015,15
	161° 34' 48"	12,18		

Название (номер) межевого знака	Дирекционные углы (град. мин. сек.)	Длина линии(м)	X координата	Y координата
689			499784,22	1220019
	139° 03' 39"	18,57		
690			499770,19	1220031,17
	132° 41' 19"	15,6		
691			499759,61	1220042,64
	134° 39' 55"	15,73		
692			499748,55	1220053,83
	157° 21' 45"	10,05		
693			499739,27	1220057,7
	163° 40' 28"	22,77		
694			499717,42	1220064,1
	173° 34' 39"	26,91		
695			499690,68	1220067,11
	187° 01' 39"	27,71		
696			499663,18	1220063,72
	198° 25' 22"	29,78		
697			499634,93	1220054,31
	189° 55' 51"	18,5		
698			499616,71	1220051,12
	181° 55' 10"	20,3		
699			499596,42	1220050,44
	158° 10' 31"	4,55		
700			499592,2	1220052,13
	160° 34' 35"	40,69		
701			499553,83	1220065,66
	159° 13' 25"	40,17		
702			499516,27	1220079,91
	158° 58' 24"	26,23		
703			499491,79	1220089,32
	166° 54' 11"	5,03		
704			499486,89	1220090,46
	186° 09' 19"	24,62		
705			499462,41	1220087,82
	198° 26' 06"	17,87		
706			499445,46	1220082,17
	200° 54' 47"	27,43		
707			499419,84	1220072,38
	219° 21' 42"	19		
708			499405,15	1220060,33
	222° 18' 03"	28,53		
709			499384,05	1220041,13
	223° 23' 36"	28,5		
710			499363,34	1220021,55
	221° 04' 58"	23,5		
711			499345,63	1220006,11
	211° 50' 12"	10,81		

Название (номер) межевого знака	Дирекционные углы (град. мин. сек.)	Длина линии(м)	X координата	Y координата
712			499336,45	1220000,41
	200° 07' 38"	11,89		
713			499325,29	1219996,32
	180° 00' 00"	33,15		
714			499292,14	1219996,32
	173° 01' 14"	34,15		
715			499258,24	1220000,47
	168° 07' 15"	43,24		
716			499215,93	1220009,37
	168° 26' 26"	17,57		
717			499198,72	1220012,89
	178° 10' 27"	16,95		
718			499181,78	1220013,43
	175° 08' 01"	13,91		
719			499167,92	1220014,61
	187° 59' 39"	28,62		
720			499139,58	1220010,63
	191° 30' 05"	43,43		
721			499097,02	1220001,97
	188° 01' 50"	35		
722			499062,36	1219997,08
	182° 17' 44"	37,7		
723			499024,69	1219995,57
	182° 07' 41"	6,19		
724			499018,5	1219995,34
	158° 53' 26"	18,3		
725			499001,43	1220001,93
	180° 50' 00"	22,69		
726			498978,74	1220001,6
	182° 29' 28"	33,13		
727			498945,64	1220000,16
	194° 54' 03"	45,66		
728			498901,52	1219988,42
	196° 53' 08"	52,98		
729			498850,82	1219973,03
	206° 22' 21"	33,25		
730			498821,03	1219958,26
	207° 17' 45"	35,76		
731			498789,25	1219941,86
	208° 40' 01"	8,9		
732			498781,44	1219937,59
	212° 39' 16"	13,2		
733			498770,33	1219930,47
	195° 23' 15"	40,63		
734			498731,16	1219919,69
	212° 12' 43"	46,45		

Название (номер) межевого знака	Дирекционные углы (град. мин. сек.)	Длина линии(м)	X координата	Y координата
735			498691,86	1219894,93
	214° 45' 24"	40,68		
736			498658,44	1219871,74
	204° 44' 32"	49,77		
737			498613,24	1219850,91
	209° 42' 33"	67,43		
738			498554,67	1219817,49
	206° 19' 59"	65,13		
739			498496,3	1219788,6
	127° 38' 37"	26,07		
740			498480,38	1219809,24
	166° 56' 06"	22,61		
741			498458,36	1219814,35
	180° 26' 27"	50,7		
742			498407,66	1219813,96
	175° 45' 22"	47,7		
743			498360,09	1219817,49
	231° 32' 14"	54,97		
744			498325,9	1219774,45
	221° 58' 41"	37,02		
745			498298,38	1219749,69
	223° 16' 11"	22,95		
746			498281,67	1219733,96
	242° 11' 59"	28,22		
747			498268,51	1219709
	256° 57' 03"	33,08		
748			498261,04	1219676,77
	221° 34' 41"	32,58		
749			498236,67	1219655,15
	182° 39' 51"	25,39		
750			498211,31	1219653,97
	167° 11' 32"	44,34		
751			498168,07	1219663,8
	175° 21' 42"	36,48		
752			498131,71	1219666,75
	194° 50' 11"	34,56		
753			498098,3	1219657,9
	209° 47' 17"	29,67		
754			498072,55	1219643,16
	234° 36' 54"	27,48		
755			498056,64	1219620,76
	259° 59' 55"	35,12		
756			498050,54	1219586,17
	280° 07' 50"	50,31		
757			498059,39	1219536,64
	260° 10' 28"	31,12		

Название (номер) межевого знака	Дирекционные углы (град. мин. сек.)	Длина линии(м)	X координата	Y координата
758			498054,08	1219505,98
	243° 10' 30"	37,45		
759			498037,18	1219472,56
	229° 13' 46"	43,34		
760			498008,88	1219439,74
	223° 13' 17"	67,43		
761			497959,74	1219393,56
	215° 45' 32"	60,54		
762			497910,61	1219358,18
	204° 54' 04"	60,68		
763			497855,57	1219332,63
	209° 38' 31"	65,57		
764			497798,58	1219300,2
	202° 33' 39"	71,73		
765			497732,34	1219272,68
	209° 32' 06"	27,1		
766			497708,76	1219259,32
	217° 22' 24"	62,82		
767			497658,84	1219221,19
	236° 43' 36"	88,86		
768			497610,09	1219146,9
	240° 02' 58"	53,54		
769			497583,36	1219100,51
	263° 45' 35"	25,3		
770			497580,61	1219075,36
	282° 13' 30"	48,26		
771			497590,83	1219028,19
	263° 30' 58"	31,26		
772			497587,3	1218997,13
	244° 20' 24"	21,8		
773			497577,86	1218977,48
	227° 15' 05"	21,42		
774			497563,32	1218961,75
	198° 35' 39"	44,38		
775			497521,26	1218947,6
	191° 58' 38"	42,6		
776			497479,59	1218938,76
	212° 36' 30"	31,73		
777			497452,86	1218921,66
	249° 58' 12"	35,56		
778			497440,68	1218888,25
	269° 27' 21"	62,11		
779			497440,09	1218826,14
	253° 57' 43"	22,08		
780			497433,99	1218804,92
	215° 19' 24"	28,9		

Название (номер) межевого знака	Дирекционные углы (град. мин. сек.)	Длина линии(м)	X координата	Y координата
781			497410,41	1218788,21
	202° 10' 09"	28,65		
782			497383,88	1218777,4
	186° 14' 46"	23,53		
783			497360,49	1218774,84
	169° 55' 59"	19,17		
784			497341,62	1218778,19
	154° 02' 49"	49,4		
785			497297,2	1218799,81
	163° 12' 50"	43,52		
786			497255,53	1218812,38
	178° 36' 46"	32,63		
787			497222,91	1218813,17
	199° 56' 22"	19,03		
788			497205,02	1218806,68
	231° 17' 14"	30,48		
789			497185,96	1218782,9
	243° 25' 45"	44,82		
790			497165,91	1218742,81
	215° 12' 23"	26,94		
791			497143,9	1218727,28
	196° 25' 39"	40,98		
792			497104,59	1218715,69
	206° 34' 18"	38,68		
793			497070	1218698,39
	190° 43' 44"	23,21		
794			497047,2	1218694,07
	181° 15' 06"	36,17		
795			497011,04	1218693,28
	175° 36' 19"	56,38		
796			496954,83	1218697,6
	162° 36' 33"	40,78		
797			496915,91	1218709,79
	169° 22' 29"	19,2		
798			496897,04	1218713,33
	176° 05' 45"	17,33		
799			496879,75	1218714,51
	270° 28' 54"	46,39		
800			496880,14	1218668,12
	271° 15' 55"	480,46		
801			496890,75	1218187,78
	270° 37' 11"	255,12		
802			496893,51	1217932,67
	271° 01' 08"	242,97		
803			496897,83	1217689,74
	271° 46' 25"	457,18		

Название (номер) межевого знака	Дирекционные углы (град. мин. сек.)	Длина линии(м)	X координата	Y координата
804			496911,98	1217232,78
	270° 11' 33"	247,15		
805			496912,81	1216985,63
	335° 30' 51"	31,68		
806			496941,64	1216972,5
	358° 12' 27"	34,53		
807			496976,15	1216971,42
	356° 48' 08"	80,85		
808			497056,87	1216966,91
	355° 27' 05"	70,61		
809			497127,26	1216961,31
	355° 18' 07"	97,19		
810			497224,12	1216953,35
	355° 53' 38"	81,14		
811			497305,05	1216947,54
	355° 39' 28"	73,83		
812			497378,67	1216941,95
	351° 58' 52"	100,64		
813			497478,33	1216927,91
	350° 55' 55"	126,64		
814			497603,39	1216907,95
	352° 09' 53"	115,97		
815			497718,28	1216892,14
	351° 48' 03"	84,49		
816			497801,91	1216880,09
	351° 15' 14"	89,18		
817			497890,05	1216866,53
	349° 37' 36"	131,73		
818			498019,63	1216842,81
	350° 21' 31"	11,05		
819			498030,52	1216840,96
	350° 32' 50"	48,71		
820			498078,57	1216832,96
	341° 49' 47"	59,55		
821			498135,15	1216814,39
	348° 56' 03"	102,64		
822			498235,88	1216794,69
	344° 08' 40"	348,16		
823			498570,79	1216699,57
	343° 32' 10"	104,72		
824			498671,22	1216669,89
	288° 43' 30"	239,23		
825			498748,02	1216443,32
	291° 41' 12"	52,9		
826			498767,57	1216394,16
	291° 52' 35"	76,65		

Название (номер) межевого знака	Дирекционные углы (град. мин. сек.)	Длина линии(м)	X координата	Y координата
827			498796,13	1216323,03
	292° 37' 01"	140,75		
828			498850,26	1216193,1
	292° 34' 29"	225,25		
829			498936,73	1215985,11
	292° 49' 54"	97,39		
830			498974,52	1215895,35
	292° 05' 32"	86,36		
831			499007	1215815,33
	291° 36' 16"	198,65		
832			499080,14	1215630,64
	293° 36' 54"	155,55		
833			499142,45	1215488,12
	292° 53' 55"	113,57		
834			499186,64	1215383,5
	296° 03' 40"	126,58		
835			499242,25	1215269,79
	294° 26' 07"	87,73		
836			499278,54	1215189,92
	298° 28' 44"	47,27		
837			499301,08	1215148,37
	296° 18' 53"	60,41		
838			499327,86	1215094,22
	295° 11' 40"	197,61		
839			499411,98	1214915,41
	294° 55' 25"	221,07		
840			499505,14	1214714,93
	293° 09' 35"	301,83		
841			499623,85	1214437,42
	195° 23' 48"	265,01		
842			499368,35	1214367,06
	195° 32' 48"	177,48		
843			499197,36	1214319,49
	195° 02' 20"	256,02		
844			498950,11	1214253,06
	195° 40' 00"	388,65		
845			498575,9	1214148,11
	194° 54' 00"	94,78		
846			498484,31	1214123,74
	169° 34' 00"	611,51		
847			497882,91	1214234,48
	169° 28' 16"	71,64		
848			497812,48	1214247,57
	170° 14' 01"	86,72		
849			497727,02	1214262,28
	171° 22' 14"	295,52		

Название (номер) межевого знака	Дирекционные углы (град. мин. сек.)	Длина линии(м)	X координата	Y координата
850			497434,85	1214306,62
	164° 39' 49"	33,35		
851			497402,69	1214315,44
	171° 16' 32"	22,09		
852			497380,86	1214318,79
	171° 00' 59"	123,21		
853			497259,16	1214338,03
	171° 08' 25"	275,43		
854			496987,02	1214380,45
	170° 49' 21"	350,92		
855			496640,59	1214436,42
	177° 42' 30"	431,89		
856			496209,05	1214453,69
	177° 26' 24"	423,16		
857			495786,31	1214472,59
	177° 13' 18"	493,07		
858			495293,82	1214496,49
	120° 42' 35"	1,55		
859			495293,03	1214497,82
	184° 35' 49"	9,98		
860			495283,08	1214497,02
	177° 13' 21"	38,39		
861			495244,74	1214498,88
	176° 37' 53"	449,11		
862			494796,41	1214525,27
	176° 07' 18"	58,1		
863			494738,44	1214529,2
	76° 58' 57"	348,99		
864			494817,05	1214869,22
	76° 44' 37"	227,16		
865			494869,14	1215090,33
	77° 14' 45"	302,67		
866			494935,96	1215385,53
	77° 39' 47"	262,14		
867			494991,97	1215641,62
	77° 48' 19"	237,27		
868			495042,09	1215873,54
	81° 06' 59"	79,91		
869			495054,43	1215952,49
	180° 09' 20"	1214,53		
870			493839,9	1215949,19
	180° 16' 06"	207,14		
871			493632,76	1215948,22
	179° 32' 28"	438,21		
872			493194,56	1215951,73
	179° 09' 12"	77,84		

Название (номер) межевого знака	Дирекционные углы (град. мин. сек.)	Длина линии(м)	X координата	Y координата
873			493116,73	1215952,88
	180° 17' 25"	183,65		
874			492933,08	1215951,95
	179° 58' 29"	610		
875			492323,08	1215952,22
	174° 30' 40"	6,17		
876			492316,94	1215952,81
	264° 25' 52"	188,58		
877			492298,64	1215765,12
	266° 08' 16"	305,39		
878			492278,07	1215460,42
	265° 02' 13"	559,57		
879			492229,66	1214902,95
	266° 19' 01"	644,82		
880			492188,24	1214259,46
	267° 55' 28"	25,68		
881			492187,31	1214233,8
	195° 23' 46"	66,63		
882			492123,07	1214216,11
	211° 10' 20"	54,67		
883			492076,29	1214187,81
	206° 33' 19"	26,37		
884			492052,7	1214176,02
	313° 21' 45"	29,2		
885			492072,75	1214154,79
	327° 29' 00"	111,88		
886			492167,09	1214094,65
	336° 53' 46"	122,22		
887			492279,51	1214046,69
	321° 44' 01"	54,58		
888			492322,36	1214012,89
	307° 14' 05"	86,4		
889			492374,64	1213944,1
	354° 34' 33"	10,16		
890			492384,75	1213943,14
	348° 34' 02"	48,48		
891			492432,27	1213933,53
	349° 20' 14"	141,66		
892			492571,48	1213907,32
	348° 06' 27"	541,84		
893			493101,69	1213795,66
	349° 10' 10"	410,04		
894			493504,43	1213718,61
	242° 46' 46"	195,45		
895			493415,03	1213544,81
	243° 28' 51"	496,91		

Название (номер) межевого знака	Дирекционные углы (град. мин. сек.)	Длина линии(м)	X координата	Y координата
896			493193,16	1213100,18
	244° 38' 38"	911,77		
897			492802,7	1212276,25
	244° 35' 41"	199,74		
898			492717,01	1212095,83
	243° 06' 16"	50,38		
899			492694,22	1212050,9
	244° 43' 37"	507,76		
900			492477,44	1211591,74
	245° 23' 52"	5,09		
901			492475,32	1211587,11
	243° 09' 00"	34,19		
902			492459,88	1211556,61
	260° 43' 25"	480,03		
903			492382,5	1211082,86
	261° 09' 22"	468,32		
904			492310,5	1210620,11
	262° 47' 36"	27,82		
905			492307,01	1210592,51
	333° 59' 12"	437,39		
906			492700,09	1210400,68
	331° 08' 31"	74,22		
907			492765,09	1210364,86
	297° 24' 03"	96,26		
908			492809,39	1210279,4
	269° 34' 15"	17,36		
909			492809,26	1210262,04
	264° 01' 27"	25,36		
910			492806,62	1210236,82
	265° 42' 37"	30,21		
911			492804,36	1210206,69
	266° 52' 31"	20,73		
912			492803,23	1210185,99
	262° 03' 27"	13,82		
913			492801,32	1210172,3
	316° 11' 24"	7,15		
914			492806,48	1210167,35
	301° 11' 32"	17,63		
915			492815,61	1210152,27
	295° 19' 25"	22,91		
916			492825,41	1210131,56
	302° 48' 34"	13,9		
917			492832,94	1210119,88
	343° 37' 47"	6,67		
918			492839,34	1210118
	14° 01' 24"	21,75		

Название (номер) межевого знака	Дирекционные углы (град. мин. сек.)	Длина линии(м)	X координата	Y координата
919			492860,44	1210123,27
	25° 27' 13"	35,04		
920			492892,08	1210138,33
	15° 57' 06"	38,39		
921			492928,99	1210148,88
	340° 59' 01"	30,23		
922			492957,57	1210139,03
	1° 39' 08"	9,36		
923			492966,93	1210139,3
	336° 20' 55"	17,95		
924			492983,37	1210132,1
	336° 20' 07"	108,62		
925			493082,86	1210088,5
	0° 41' 41"	65,97		
926			493148,83	1210089,3
	351° 50' 28"	61,94		
927			493210,14	1210080,51
	350° 03' 38"	129,89		
928			493338,08	1210058,09
	341° 19' 13"	145,91		
929			493476,3	1210011,36
	341° 45' 48"	101,46		
930			493572,66	1209979,61
	336° 02' 08"	60,32		
931			493627,78	1209955,11
	257° 13' 46"	302,29		
932			493560,96	1209660,3
	257° 10' 42"	224,95		
933			493511,04	1209440,96
	257° 01' 04"	129,49		
934			493481,95	1209314,78
	256° 47' 05"	206,33		
935			493434,78	1209113,91
	256° 46' 00"	326,27		
936			493360,09	1208796,3
	256° 18' 20"	239,92		
937			493303,29	1208563,2
	261° 51' 08"	87,35		
938			493290,91	1208476,73
	265° 52' 17"	95,98		
939			493284	1208381
	165° 57' 50"	12,37		
940			493272	1208384
	184° 00' 51"	57,14		
941			493215	1208380
	184° 15' 05"	339,94		

Название (номер) межевого знака	Дирекционные углы (град. мин. сек.)	Длина линии(м)	X координата	Y координата
942			492876	1208354,8
	186° 00' 40"	197,28		
943			492679,8	1208334,14
	185° 54' 18"	184,39		
944			492496,39	1208315,17
	169° 46' 13"	40,26		
945			492456,77	1208322,32
	162° 11' 47"	14,06		
946			492443,38	1208326,62
	156° 51' 26"	64,58		
947			492384	1208352
	136° 10' 09"	138,62		
948			492284	1208448
	180° 13' 52"	248		
949			492036	1208447
	181° 30' 27"	152,05		
950			491884	1208443
	180° 41' 15"	500,04		
951			491384	1208437
	179° 48' 39"	303		
952			491081	1208438
	179° 24' 55"	196,01		
953			490885	1208440
	181° 42' 54"	501,22		
954			490384	1208425
	181° 36' 25"	499,2		
955			489885	1208411
	180° 13' 48"	498		
956			489387	1208409
	180° 48' 18"	427,04		
957			488960	1208403
	180° 41' 55"	574,04		
958			488386	1208396
	180° 27' 23"	178,28		
959			488207,73	1208394,58
	181° 20' 17"	40,25		
960			488167,49	1208393,64
	180° 43' 59"	284,51		
961			487883	1208390
	181° 29' 11"	501,17		
962			487382	1208377
	180° 54' 40"	503,06		
963			486879	1208369
	180° 20' 40"	499,01		
964			486380	1208366
	180° 42' 48"	499,7		

Название (номер) межевого знака	Дирекционные углы (град. мин. сек.)	Длина линии(м)	X координата	Y координата
965			485880,34	1208359,78
	181° 08' 22"	240,39		
966			485640	1208355
	180° 00' 00"	109		
967			485531	1208355
	245° 05' 43"	30,87		
968			485518	1208327
	209° 03' 17"	20,59		
969			485500	1208317
	167° 36' 27"	24,18		
970			485476,38	1208322,19
	193° 50' 25"	21,28		
971			485455,72	1208317,1
	259° 30' 57"	37,7		
972			485448,86	1208280,03
	251° 19' 56"	52,89		
973			485431,93	1208229,92
	236° 37' 05"	26,3		
974			485417,46	1208207,96
	220° 39' 49"	70,79		
975			485363,76	1208161,83
	231° 27' 27"	78,53		
976			485314,83	1208100,41
	253° 23' 29"	35,72		
977			485304,62	1208066,18
	208° 46' 55"	47,75		
978			485262,77	1208043,19
	197° 53' 15"	18,2		
979			485245,45	1208037,6
	190° 34' 35"	46,26		
980			485199,98	1208029,11
	205° 32' 25"	33,01		
981			485170,2	1208014,88
	210° 57' 12"	28,17		
982			485146,04	1208000,39
	201° 58' 11"	29,08		
983			485119,07	1207989,51
	219° 34' 41"	41,61		
984			485087	1207963
	202° 50' 01"	20,62		
985			485068	1207955
	177° 55' 03"	55,04		
986			485013	1207957
	193° 32' 53"	85,38		
987			484930	1207937
	208° 26' 35"	27,29		

Название (номер) межевого знака	Дирекционные углы (град. мин. сек.)	Длина линии(м)	X координата	Y координата
988			484906	1207924
	219° 33' 35"	29,83		
989			484883	1207905
	200° 33' 22"	25,63		
990			484859	1207896
	182° 43' 35"	42,05		
991			484817	1207894
	191° 46' 06"	24,52		
992			484793	1207889
	206° 33' 54"	20,12		
993			484775	1207880
	109° 01' 32"	61,35		
994			484755	1207938
	109° 12' 55"	325,11		
995			484648	1208245
	108° 47' 04"	518,62		
996			484481	1208736
	108° 23' 26"	408,88		
997			484352	1209124
	199° 15' 45"	394,06		
998			483980	1208994
	198° 44' 46"	407,62		
999			483594	1208863
	199° 41' 46"	545,94		
1000			483080	1208679
	108° 22' 54"	678,63		
1001			482866	1209323
	108° 26' 06"	398,45		
1002			482740	1209701
	112° 13' 58"	148		
1003			482684	1209838
	197° 09' 09"	169,54		
1004			482522	1209788
	195° 23' 44"	286,27		
1005			482246	1209712
	196° 03' 07"	517,16		
1006			481749	1209569
	287° 57' 11"	264,76		
1007			481830,61	1209317,13
	289° 22' 29"	129,16		
1008			481873,46	1209195,28
	309° 39' 13"	760,72		
1009			482358,91	1208609,59
	286° 15' 42"	324,29		
1010			482449,72	1208298,27
	283° 53' 42"	387,93		

Название (номер) межевого знака	Дирекционные углы (град. мин. сек.)	Длина линии(м)	X координата	Y координата
1011			482542,88	1207921,69
	283° 53' 51"	534,21		
1012			482671,19	1207403,12
	178° 13' 22"	4,19		
1013			482667	1207403,25
	181° 31' 06"	110,2		
1014			482556,84	1207400,33
	181° 24' 00"	34,38		
1015			482522,47	1207399,49
	181° 21' 27"	58,68		
1016			482463,81	1207398,1
	181° 31' 35"	45,8		
1017			482418,03	1207396,88
	182° 19' 39"	270,35		
1018			482147,9	1207385,9
	274° 58' 55"	248,16		
1019			482169,45	1207138,68
	273° 44' 50"	303,72		
1020			482189,3	1206835,61
	274° 15' 59"	422,75		
1021			482220,75	1206414,03
	274° 17' 09"	881		
1022			482286,59	1205535,49
	244° 31' 15"	159,28		
1023			482218,07	1205391,7
	246° 43' 11"	925,84		
1024			481852,15	1204541,24
	332° 14' 40"	70,39		
1025			481914,44	1204508,46
	332° 33' 16"	509,91		
1026			482366,96	1204273,44
	332° 54' 43"	811,52		
1027			483089,46	1203903,91
	333° 18' 19"	581,43		
1028			483608,92	1203642,71
	333° 24' 02"	104,03		
1029			483701,94	1203596,13
	241° 30' 39"	4,53		
1030			483699,78	1203592,15
	332° 45' 01"	203,94		
1031			483881,09	1203498,77
	355° 23' 30"	233,25		
1032			484113,59	1203480,03
	338° 14' 01"	21,22		
1033			484133,3	1203472,16
	279° 24' 05"	94,46		

Название (номер) межевого знака	Дирекционные углы (град. мин. сек.)	Длина линии(м)	X координата	Y координата
1034			484148,73	1203378,97
	260° 43' 23"	45,72		
1035			484141,36	1203333,85
	319° 52' 24"	12,57		
1036			484150,97	1203325,75
	267° 16' 48"	56,68		
1037			484148,28	1203269,13
	233° 27' 52"	70,62		
1038			484106,24	1203212,39
	171° 54' 10"	54,31		
1039			484052,47	1203220,04
	184° 38' 21"	24,48		
1040			484028,07	1203218,06
	202° 44' 14"	46,16		
1041			483985,5	1203200,22
	233° 10' 21"	37,95		
1042			483962,75	1203169,84
	199° 56' 20"	26,51		
1043			483937,83	1203160,8
	229° 51' 52"	26,68		
1044			483920,63	1203140,4
	271° 06' 22"	17,61		
1045			483920,97	1203122,79
	240° 21' 13"	17,31		
1046			483912,41	1203107,75
	192° 15' 36"	20,58		
1047			483892,3	1203103,38
	197° 57' 06"	48,73		
1048			483845,94	1203088,36
	223° 38' 45"	35,31		
1049			483820,39	1203063,99
	239° 22' 43"	22,38		
1050			483808,99	1203044,73
	270° 44' 17"	61,33		
1051			483809,78	1202983,41
	258° 41' 07"	24,06		
1052			483805,06	1202959,82
	242° 55' 55"	19,87		
1053			483796,02	1202942,13
	216° 21' 48"	18,55		
1054			483781,08	1202931,13
	199° 48' 52"	20,89		
1055			483761,43	1202924,05
	248° 25' 58"	18,17		
1056			483754,75	1202907,15
	274° 48' 25"	37,47		

Название (номер) межевого знака	Дирекционные углы (град. мин. сек.)	Длина линии(м)	X координата	Y координата
1057			483757,89	1202869,81
	249° 37' 36"	14,68		
1058			483752,78	1202856,05
	225° 40' 08"	23,63		
1059			483736,27	1202839,15
	182° 55' 53"	30,7		
1060			483705,61	1202837,58
	204° 54' 13"	36,41		
1061			483672,59	1202822,25
	182° 40' 35"	33,84		
1062			483638,79	1202820,67
	165° 50' 51"	46,63		
1063			483593,58	1202832,07
	173° 29' 10"	13,84		
1064			483579,83	1202833,64
	197° 01' 12"	25,49		
1065			483555,46	1202826,18
	210° 28' 41"	23,26		
1066			483535,41	1202814,38
	188° 24' 48"	21,46		
1067			483514,18	1202811,24
	169° 12' 54"	33,61		
1068			483481,16	1202817,53
	186° 26' 18"	24,52		
1069			483456,79	1202814,78
	206° 35' 39"	17,58		
1070			483441,07	1202806,91
	239° 00' 20"	16,04		
1071			483432,81	1202793,16
	263° 54' 30"	22,15		
1072			483430,46	1202771,14
	295° 16' 17"	15,65		
1073			483437,14	1202756,99
	268° 16' 40"	12,98		
1074			483436,75	1202744,02
	237° 30' 32"	15,38		
1075			483428,49	1202731,05
	203° 10' 21"	109,89		
1076			483327,47	1202687,81
	207° 19' 22"	53,09		
1077			483280,3	1202663,44
	218° 02' 52"	45,92		
1078			483244,14	1202635,14
	223° 59' 24"	31,69		
1079			483221,34	1202613,13
	207° 22' 21"	50,46		

Название (номер) межевого знака	Дирекционные углы (град. мин. сек.)	Длина линии(м)	X координата	Y координата
1080			483176,53	1202589,93
	244° 38' 11"	33,06		
1081			483162,37	1202560,06
	220° 15' 40"	57,17		
1082			483118,74	1202523,11
	247° 53' 35"	13,58		
1083			483113,63	1202510,53
	273° 44' 03"	18,12		
1084			483114,81	1202492,45
	292° 06' 25"	13,58		
1085			483119,92	1202479,87
	334° 05' 04"	16,18		
1086			483134,47	1202472,8
	351° 40' 28"	19,06		
1087			483153,33	1202470,04
	326° 49' 50"	24,42		
1088			483173,77	1202456,68
	306° 36' 33"	51,41		
1089			483204,43	1202415,41
	276° 55' 16"	26,14		
1090			483207,58	1202389,46
	251° 08' 22"	34,06		
1091			483196,57	1202357,23
	227° 41' 07"	35,62		
1092			483172,59	1202330,89
	201° 30' 26"	57,88		
1093			483118,74	1202309,67
	229° 40' 26"	27,34		
1094			483101,05	1202288,83
	273° 50' 00"	23,63		
1095			483102,63	1202265,25
	294° 17' 04"	13,37		
1096			483108,13	1202253,06
	322° 40' 13"	58,33		
1097			483154,51	1202217,69
	306° 31' 38"	52,84		
1098			483185,96	1202175,23
	285° 45' 19"	31,86		
1099			483194,61	1202144,57
	271° 12' 35"	18,47		
1100			483195	1202126,1
	243° 56' 33"	19,69		
1101			483186,35	1202108,41
	232° 07' 35"	35,85		
1102			483164,34	1202080,11
	263° 27' 29"	24,14		

Название (номер) межевого знака	Дирекционные углы (град. мин. сек.)	Длина линии(м)	X координата	Y координата
1103			483161,59	1202056,13
	237° 37' 32"	19,09		
1104			483151,37	1202040,01
	218° 29' 52"	22,1		
1105			483134,07	1202026,25
	213° 01' 44"	37,5		
1106			483102,63	1202005,81
	232° 03' 30"	63,3		
1107			483063,71	1201955,89
	267° 15' 38"	16,53		
1108			483062,92	1201939,38
	242° 18' 33"	17,75		
1109			483054,67	1201923,66
	228° 27' 18"	23,11		
1110			483039,34	1201906,36
	262° 46' 38"	84,39		
1111			483028,73	1201822,64
	276° 41' 06"	20,19		
1112			483031,08	1201802,59
	298° 57' 25"	21,11		
1113			483041,3	1201784,12
	315° 38' 19"	24,74		
1114			483058,99	1201766,82
	348° 41' 24"	12,03		
1115			483070,79	1201764,46
	30° 59' 53"	11,46		
1116			483080,61	1201770,36
	1° 37' 25"	13,77		
1117			483094,37	1201770,75
	295° 57' 47"	16,17		
1118			483101,45	1201756,21
	251° 09' 49"	36,55		
1119			483089,65	1201721,62
	270° 51' 26"	26,73		
1120			483090,05	1201694,89
	254° 13' 35"	18,8		
1121			483084,94	1201676,8
	242° 37' 19"	62,41		
1122			483056,24	1201621,38
	265° 48' 45"	48,48		
1123			483052,7	1201573,03
	279° 12' 58"	29,47		
1124			483057,42	1201543,94
	251° 33' 10"	14,92		
1125			483052,7	1201529,79
	227° 00' 34"	13,71		

Название (номер) межевого знака	Дирекционные углы (град. мин. сек.)	Длина линии(м)	X координата	Y координата
1126			483043,35	1201519,76
	269° 03' 11"	18,15		
1127			483043,05	1201501,61
	306° 29' 52"	40,03		
1128			483066,86	1201469,43
	296° 18' 11"	46,94		
1129			483087,66	1201427,35
	340° 33' 12"	33,13		
1130			483118,9	1201416,32
	314° 15' 36"	44,89		
1131			483150,23	1201384,17
	336° 11' 54"	45,92		
1132			483192,24	1201365,64
	16° 54' 43"	61,64		
1133			483251,21	1201383,57
	353° 37' 43"	14,24		
1134			483265,36	1201381,99
	325° 27' 06"	21,48		
1135			483283,05	1201369,81
	300° 31' 39"	71,19		
1136			483319,21	1201308,49
	309° 47' 46"	15,36		
1137			483329,04	1201296,69
	326° 01' 17"	20,38		
1138			483345,94	1201285,3
	11° 39' 13"	36,93		
1139			483382,11	1201292,76
	347° 56' 27"	11,25		
1140			483393,11	1201290,41
	303° 12' 31"	12,21		
1141			483399,8	1201280,19
	287° 04' 45"	16,04		
1142			483404,51	1201264,86
	331° 55' 12"	13,36		
1143			483416,3	1201258,57
	7° 23' 51"	30,52		
1144			483446,57	1201262,5
	330° 35' 04"	24,82		
1145			483468,19	1201250,31
	3° 17' 09"	13,78		
1146			483481,95	1201251,1
	22° 01' 42"	17,81		
1147			483498,46	1201257,78
	356° 22' 18"	24,81		
1148			483523,22	1201256,21
	322° 26' 13"	12,89		

Название (номер) межевого знака	Дирекционные углы (град. мин. сек.)	Длина линии(м)	X координата	Y координата
1149			483533,44	1201248,35
	305° 24' 46"	40,04		
1150			483556,64	1201215,72
	333° 25' 08"	15,82		
1151			483570,79	1201208,64
	1° 37' 09"	14,16		
1152			483584,94	1201209,04
	46° 38' 42"	19,46		
1153			483598,3	1201223,19
	41° 00' 21"	35,94		
1154			483625,42	1201246,77
	6° 29' 47"	17,41		
1155			483642,72	1201248,74
	68° 12' 31"	10,59		
1156			483646,65	1201258,57
	42° 41' 52"	13,91		
1157			483656,87	1201268
	14° 19' 40"	19,07		
1158			483675,35	1201272,72
	36° 14' 06"	14,62		
1159			483687,14	1201281,36
	47° 33' 08"	31,44		
1160			483708,36	1201304,56
	31° 27' 35"	22,59		
1161			483727,63	1201316,35
	23° 57' 36"	23,22		
1162			483748,85	1201325,78
	3° 48' 58"	17,73		
1163			483766,54	1201326,96
	345° 39' 40"	17,44		
1164			483783,44	1201322,64
	315° 59' 32"	32,26		
1165			483806,64	1201300,23
	340° 42' 59"	16,65		
1166			483822,36	1201294,73
	6° 54' 59"	39,2		
1167			483861,27	1201299,45
	45° 00' 00"	32,24		
1168			483884,07	1201322,25
	42° 54' 26"	30,6		
1169			483906,48	1201343,08
	17° 46' 50"	21,87		
1170			483927,31	1201349,76
	339° 26' 38"	10,08		
1171			483936,75	1201346,22
	270° 00' 00"	10,61		

Название (номер) межевого знака	Дирекционные углы (град. мин. сек.)	Длина линии(м)	X координата	Y координата
1172			483936,75	1201335,61
	249° 26' 02"	20,15		
1173			483929,67	1201316,74
	265° 24' 10"	34,31		
1174			483926,92	1201282,54
	289° 25' 57"	21,25		
1175			483933,99	1201262,5
	337° 41' 29"	16,57		
1176			483949,32	1201256,21
	359° 01' 43"	23,59		
1177			483972,91	1201255,81
	12° 42' 01"	28,61		
1178			484000,82	1201262,1
	29° 38' 52"	55,63		
1179			484049,17	1201289,62
	9° 38' 42"	21,13		
1180			484070	1201293,16
	338° 23' 10"	44,82		
1181			484111,67	1201276,65
	0° 41' 06"	32,62		
1182			484144,29	1201277,04
	28° 36' 54"	49,26		
1183			484187,53	1201300,63
	351° 16' 46"	54,48		
1184			484241,38	1201292,37
	351° 44' 30"	98,51		
1185			484338,87	1201278,22
	336° 24' 56"	245,11		
1186			484563,51	1201180,15
	335° 40' 09"	313,42		
1187			484849,09	1201051,02
	336° 15' 53"	413,08		
1188			485227,23	1200884,75
	303° 03' 29"	286,09		
1189			485383,29	1200644,97
	303° 41' 24"	188,5		
1190			485487,85	1200488,13
	215° 37' 06"	677,17		
1191			484937,37	1200093,76
	214° 29' 19"	559,69		
1192			484476,05	1199776,84
	254° 12' 06"	526,98		
1193			484332,58	1199269,77
	253° 01' 13"	807,62		
1194			484096,73	1198497,36
	258° 20' 58"	19,46		

Название (номер) межевого знака	Дирекционные углы (град. мин. сек.)	Длина линии(м)	X координата	Y координата
1195			484092,8	1198478,3
	206° 04' 01"	20,57		
1196			484074,32	1198469,26
	236° 19' 51"	22,67		
1197			484061,75	1198450,39
	254° 50' 37"	34,61		
1198			484052,7	1198416,98
	262° 19' 08"	49,98		
1199			484046,02	1198367,45
	238° 13' 20"	32,83		
1200			484028,73	1198339,54
	257° 26' 59"	14,5		
1201			484025,58	1198325,39
	273° 17' 09"	13,78		
1202			484026,37	1198311,63
	287° 31' 58"	7,83		
1203			484028,73	1198304,16
	298° 52' 07"	26,04		
1204			484041,3	1198281,36
	303° 55' 57"	28,18		
1205			484057,03	1198257,98
	288° 25' 13"	12,44		
1206			484060,96	1198246,18
	265° 57' 55"	11,23		
1207			484060,17	1198234,98
	242° 31' 58"	11,08		
1208			484055,06	1198225,15
	218° 29' 37"	22,09		
1209			484037,77	1198211,4
	253° 35' 31"	6,97		
1210			484035,8	1198204,71
	281° 20' 37"	10,02		
1211			484037,77	1198194,89
	320° 09' 17"	9,21		
1212			484044,84	1198188,99
	335° 44' 14"	30,61		
1213			484072,75	1198176,41
	318° 22' 54"	9,47		
1214			484079,83	1198170,12
	289° 31' 43"	12,92		
1215			484084,15	1198157,94
	263° 39' 35"	10,69		
1216			484082,97	1198147,32
	215° 41' 20"	17,18		
1217			484069,02	1198137,3
	193° 06' 09"	14,73		

Название (номер) межевого знака	Дирекционные углы (град. мин. сек.)	Длина линии(м)	X координата	Y координата
1218			484054,67	1198133,96
	173° 00' 51"	19,4		
1219			484035,41	1198136,32
	156° 09' 10"	13,11		
1220			484023,42	1198141,62
	132° 06' 30"	19,34		
1221			484010,45	1198155,97
	122° 24' 20"	41,44		
1222			483988,24	1198190,96
	148° 30' 13"	10,14		
1223			483979,59	1198196,26
	171° 43' 54"	12,31		
1224			483967,41	1198198,03
	193° 35' 57"	13,35		
1225			483954,43	1198194,89
	228° 41' 11"	13,09		
1226			483945,79	1198185,06
	244° 57' 04"	13,01		
1227			483940,28	1198173,27
	267° 40' 51"	19,28		
1228			483939,5	1198154,01
	247° 42' 36"	25,92		
1229			483929,67	1198130,03
	259° 37' 29"	28,37		
1230			483924,56	1198102,12
	275° 40' 00"	55,7		
1231			483930,06	1198046,69
	263° 26' 13"	32,63		
1232			483926,33	1198014,27
	281° 37' 47"	12,65		
1233			483928,88	1198001,88
	299° 21' 53"	36,08		
1234			483946,57	1197970,44
	281° 54' 22"	15,27		
1235			483949,72	1197955,5
	261° 12' 07"	19,29		
1236			483946,77	1197936,44
	247° 36' 00"	31,46		
1237			483934,78	1197907,35
	228° 09' 52"	17,68		
1238			483922,99	1197894,18
	243° 26' 06"	11,43		
1239			483917,88	1197883,96
	249° 13' 26"	24,39		
1240			483909,23	1197861,16
	233° 23' 51"	17,14		

Название (номер) межевого знака	Дирекционные углы (град. мин. сек.)	Длина линии(м)	X координата	Y координата
1241			483899,01	1197847,4
	224° 27' 54"	30,29		
1242			483877,39	1197826,18
	231° 22' 11"	15,11		
1243			483867,96	1197814,38
	261° 31' 48"	10,73		
1244			483866,38	1197803,77
	279° 56' 31"	12,57		
1245			483868,55	1197791,39
	310° 08' 35"	29,56		
1246			483887,61	1197768,79
	291° 32' 59"	16,06		
1247			483893,51	1197753,85
	304° 28' 53"	15,26		
1248			483902,15	1197741,27
	332° 12' 11"	10,4		
1249			483911,35	1197736,42
	358° 30' 20"	45,63		
1250			483956,96	1197735,23
	300° 57' 50"	10,38		
1251			483962,3	1197726,33
	278° 04' 18"	8,33		
1252			483963,47	1197718,08
	252° 54' 24"	13,37		
1253			483959,54	1197705,3
	228° 50' 00"	16,71		
1254			483948,54	1197692,72
	208° 57' 15"	16,63		
1255			483933,99	1197684,67
	198° 37' 20"	40,65		
1256			483895,47	1197671,69
	192° 57' 47"	66,56		
1257			483830,61	1197656,76
	211° 09' 46"	9,87		
1258			483822,16	1197651,65
	268° 11' 24"	13,3		
1259			483821,74	1197638,36
	250° 20' 13"	29,36		
1260			483811,86	1197610,71
	205° 43' 27"	18,89		
1261			483794,84	1197602,51
	173° 05' 53"	13,06		
1262			483781,87	1197604,08
	132° 28' 20"	37,84		
1263			483756,32	1197631,99
	165° 55' 46"	8,1		

Название (номер) межевого знака	Дирекционные углы (град. мин. сек.)	Длина линии(м)	X координата	Y координата
1264			483748,46	1197633,96
	190° 57' 25"	12,42		
1265			483736,27	1197631,6
	206° 34' 42"	19,33		
1266			483718,98	1197622,95
	221° 06' 16"	18,53		
1267			483705,02	1197610,77
	181° 15' 15"	18,27		
1268			483686,75	1197610,37
	165° 58' 20"	16,21		
1269			483671,02	1197614,3
	157° 56' 30"	17,81		
1270			483654,51	1197620,99
	145° 12' 15"	56,48		
1271			483608,13	1197653,22
	152° 57' 39"	21,62		
1272			483588,87	1197663,05
	166° 33' 43"	18,59		
1273			483570,79	1197667,37
	181° 01' 47"	21,7		
1274			483549,09	1197666,98
	191° 56' 07"	22,82		
1275			483526,76	1197662,26
	195° 10' 32"	24,03		
1276			483503,57	1197655,97
	177° 29' 53"	18,1		
1277			483485,49	1197656,76
	151° 29' 30"	20,57		
1278			483467,41	1197666,58
	140° 29' 02"	49,43		
1279			483429,28	1197698,03
	150° 57' 16"	24,28		
1280			483408,05	1197709,82
	161° 00' 32"	9,77		
1281			483398,81	1197713
	149° 37' 15"	8,07		
1282			483391,85	1197717,08
	105° 55' 55"	17,6		
1283			483387,02	1197734
	106° 02' 17"	17,84		
1284			483382,09	1197751,15
	109° 26' 57"	14,12		
1285			483377,39	1197764,46
	142° 26' 13"	19,34		
1286			483362,06	1197776,25
	152° 54' 22"	19,87		

Название (номер) межевого знака	Дирекционные углы (град. мин. сек.)	Длина линии(м)	X координата	Y координата
1287			483344,37	1197785,3
	163° 08' 34"	13,55		
1288			483331,4	1197789,23
	172° 09' 31"	11,51		
1289			483320	1197790,8
	184° 18' 37"	20,89		
1290			483299,17	1197789,23
	173° 06' 56"	18,02		
1291			483281,28	1197791,39
	154° 06' 18"	15,3		
1292			483267,52	1197798,07
	145° 33' 18"	28,84		
1293			483243,74	1197814,38
	131° 17' 29"	35,31		
1294			483220,44	1197840,91
	145° 52' 56"	31,2		
1295			483194,61	1197858,41
	124° 53' 46"	19,11		
1296			483183,68	1197874,08
	155° 28' 24"	20,62		
1297			483164,92	1197882,64
	179° 42' 05"	32,61		
1298			483132,31	1197882,81
	180° 04' 49"	21,43		
1299			483110,88	1197882,78
	173° 01' 57"	16,24		
1300			483094,76	1197884,75
	152° 48' 23"	47,29		
1301			483052,7	1197906,36
	129° 00' 38"	29,34		
1302			483034,23	1197929,16
	133° 58' 20"	31,14		
1303			483012,61	1197951,57
	149° 48' 22"	25,01		
1304			482990,99	1197964,15
	129° 38' 29"	17,87		
1305			482979,59	1197977,91
	104° 07' 29"	33,03		
1306			482971,53	1198009,94
	127° 51' 25"	22,41		
1307			482957,78	1198027,63
	158° 38' 44"	24,28		
1308			482935,17	1198036,47
	177° 35' 45"	23,6		
1309			482911,59	1198037,46
	208° 37' 31"	24,63		

Название (номер) межевого знака	Дирекционные углы (град. мин. сек.)	Длина линии(м)	X координата	Y координата
1310			482889,97	1198025,66
	198° 25' 24"	31,07		
1311			482860,49	1198015,84
	185° 42' 33"	39,51		
1312			482821,18	1198011,91
	164° 45' 00"	78,43		
1313			482745,51	1198032,54
	184° 09' 31"	54,19		
1314			482691,46	1198028,61
	191° 18' 26"	40,09		
1315			482652,15	1198020,75
	296° 46' 50"	45,16		
1316			482672,5	1197980,43
	272° 15' 16"	48,05		
1317			482674,39	1197932,42
	281° 58' 13"	441,84		
1318			482766,03	1197500,19
	287° 04' 01"	129,95		
1319			482804,17	1197375,96
	288° 42' 53"	521,36		
1320			482971,45	1196882,17
	265° 51' 21"	430,9		
1321			482940,31	1196452,4
	266° 19' 33"	510,59		
1322			482907,59	1195942,86
	259° 19' 15"	53,8		
1323			482897,62	1195889,99
	263° 10' 39"	29,38		
1324			482894,13	1195860,82
	261° 50' 59"	8,04		
1325			482892,99	1195852,86
	265° 55' 53"	21,7		
1326			482891,45	1195831,21
	271° 21' 36"	60,67		
1327			482892,89	1195770,56
	265° 23' 44"	1789,2		
1328			482749,26	1193987,13
	264° 37' 11"	155,38		
1329			482734,69	1193832,43
	260° 38' 41"	12,3		
1330			482732,69	1193820,29
	348° 46' 13"	5,6		
1331			482738,18	1193819,2
	293° 29' 43"	66,72		
1332			482764,78	1193758,01
	291° 20' 42"	71,32		

Название (номер) межевого знака	Дирекционные углы (град. мин. сек.)	Длина линии(м)	X координата	Y координата
1333			482790,74	1193691,58
	297° 46' 52"	66,38		
1334			482821,68	1193632,85
	313° 22' 22"	61,51		
1335			482863,92	1193588,14
	290° 38' 38"	43,57		
1336			482879,28	1193547,37
	259° 53' 56"	55,88		
1337			482869,48	1193492,36
	273° 33' 22"	19,51		
1338			482870,69	1193472,89
	275° 24' 27"	16,55		
1339			482872,25	1193456,41
	302° 39' 59"	25,46		
1340			482885,99	1193434,98
	304° 17' 19"	11,95		
1341			482892,72	1193425,11
	327° 51' 36"	40,6		
1342			482927,1	1193403,51
	329° 10' 52"	45,46		
1343			482966,14	1193380,22
	295° 19' 53"	16,62		
1344			482973,25	1193365,2
	282° 29' 53"	20,24		
1345			482977,63	1193345,44
	263° 06' 37"	45,93		
1346			482972,12	1193299,84
	255° 18' 05"	107,83		
1347			482944,76	1193195,54
	259° 00' 40"	64,74		
1348			482932,42	1193131,99
	271° 58' 59"	60,98		
1349			482934,53	1193071,05
	267° 01' 22"	54,87		
1350			482931,68	1193016,25
	251° 39' 44"	35,44		
1351			482920,53	1192982,61
	267° 47' 03"	88,72		
1352			482917,1	1192893,96
	242° 51' 35"	29,4		
1353			482903,69	1192867,8
	234° 04' 37"	19,36		
1354			482892,33	1192852,12
	215° 02' 39"	36,97		
1355			482862,06	1192830,89
	222° 10' 58"	33,95		

Название (номер) межевого знака	Дирекционные углы (град. мин. сек.)	Длина линии(м)	X координата	Y координата
1356			482836,9	1192808,09
	239° 58' 54"	24,95		
1357			482824,42	1192786,49
	252° 20' 31"	129,89		
1358			482785,02	1192662,72
	251° 08' 14"	149,89		
1359			482736,56	1192520,88
	237° 51' 37"	55,57		
1360			482707	1192473,83
	207° 07' 10"	71,19		
1361			482643,64	1192441,38
	212° 09' 06"	56,51		
1362			482595,8	1192411,31
	242° 34' 55"	48,36		
1363			482573,53	1192368,38
	249° 41' 50"	29,4		
1364			482563,33	1192340,81
	256° 47' 46"	22,37		
1365			482558,22	1192319,03
	240° 49' 39"	34,9		
1366			482541,21	1192288,56
	278° 55' 35"	26,36		
1367			482545,3	1192262,52
	268° 16' 57"	34,37		
1368			482544,27	1192228,17
	253° 17' 30"	42,09		
1369			482532,17	1192187,86
	278° 57' 46"	24,13		
1370			482535,93	1192164,02
	275° 38' 16"	22,7		
1371			482538,16	1192141,43
	254° 53' 22"	66,36		
1372			482520,86	1192077,36
	260° 27' 29"	42,65		
1373			482513,79	1192035,3
	248° 11' 45"	74,09		
1374			482486,27	1191966,51
	256° 23' 07"	78,46		
1375			482467,8	1191890,25
	261° 27' 03"	113,68		
1376			482450,9	1191777,83
	281° 56' 02"	20,89		
1377			482455,22	1191757,39
	317° 49' 35"	28,11		
1378			482476,05	1191738,52
	297° 14' 05"	45,54		

Название (номер) межевого знака	Дирекционные углы (град. мин. сек.)	Длина линии(м)	X координата	Y координата
1379			482496,89	1191698,03
	291° 47' 55"	38,1		
1380			482511,04	1191662,65
	299° 19' 55"	47,34		
1381			482534,23	1191621,38
	281° 27' 30"	74,2		
1382			482548,97	1191548,66
	267° 47' 45"	76,71		
1383			482546,02	1191472,01
	262° 24' 20"	118,72		
1384			482530,33	1191354,33
	266° 16' 24"	664,95		
1385			482487,11	1190690,79
	265° 25' 37"	116,77		
1386			482477,8	1190574,39
	341° 45' 28"	374,3		
1387			482833,29	1190457,22
	337° 26' 59"	8,24		
1388			482840,9	1190454,06
	63° 25' 59"	140,48		
1389			482903,73	1190579,71
	96° 38' 07"	41,8		
1390			482898,9	1190621,23
	90° 39' 18"	351,59		
1391			482894,88	1190972,8
	91° 15' 12"	314,54		
1392			482888	1191287,26
	69° 42' 04"	305,95		
1393			482994,14	1191574,21
	70° 14' 44"	337,26		
1394			483108,13	1191891,62
	68° 56' 48"	301,58		
1395			483216,47	1192173,07
	347° 02' 58"	34,18		
1396			483249,78	1192165,41
	345° 25' 16"	302,92		
1397			483542,95	1192089,16
	337° 15' 52"	58,66		
1398			483597,05	1192066,49
	348° 49' 01"	45,17		
1399			483641,36	1192057,73
	358° 50' 36"	51,02		
1400			483692,37	1192056,7
	10° 23' 34"	57,1		
1401			483748,53	1192067
	6° 45' 27"	39,43		

Название (номер) межевого знака	Дирекционные углы (град. мин. сек.)	Длина линии(м)	X координата	Y координата
1402			483787,69	1192071,64
	354° 10' 33"	50,75		
1403			483838,18	1192066,49
	354° 47' 54"	28,46		
1404			483866,52	1192063,91
	3° 59' 21"	88,84		
1405			483955,14	1192070,09
	353° 17' 38"	26,46		
1406			483981,42	1192067
	352° 25' 37"	130,21		
1407			484110,49	1192049,84
	3° 24' 15"	82,69		
1408			484193,03	1192054,75
	62° 30' 58"	438,66		
1409			484395,47	1192443,9
	62° 34' 57"	384,15		
1410			484572,36	1192784,9
	62° 19' 02"	382,87		
1411			484750,23	1193123,94
	61° 54' 26"	313,02		
1412			484897,63	1193400,08
	328° 30' 35"	880,46		
1413			485648,42	1192940,17
	330° 26' 42"	294,86		
1414			485904,91	1192794,73
	330° 36' 19"	258,28		
1415			486129,94	1192667,96
	327° 22' 50"	58,34		
1416			486179,08	1192636,51
	332° 42' 22"	68,56		
1417			486240,01	1192605,07
	337° 27' 33"	325,58		
1418			486540,72	1192480,26
	338° 43' 48"	272,24		
1419			486794,42	1192381,5
	338° 47' 17"	261,59		
1420			487038,29	1192286,85
	339° 41' 55"	609,47		
1421			487609,9	1192075,39
	338° 40' 25"	616,09		
1422			488183,8	1191851,33
	326° 44' 17"	218,59		
1423			488366,58	1191731,44
	326° 10' 41"	93,92		
1424			488444,61	1191679,16
	60° 44' 16"	52,27		

Название (номер) межевого знака	Дирекционные углы (град. мин. сек.)	Длина линии(м)	X координата	Y координата
1425			488470,16	1191724,76
	83° 00' 51"	19,4		
1426			488472,52	1191744,02
	73° 49' 56"	122,79		
1427			488506,71	1191861,95
	58° 21' 14"	51,71		
1428			488533,84	1191905,97
	46° 34' 01"	40,6		
1429			488561,75	1191935,45
	60° 36' 36"	32,03		
1430			488577,47	1191963,36
	76° 38' 19"	32,32		
1431			488584,94	1191994,81
	69° 28' 45"	81,84		
1432			488613,63	1192071,46
	64° 47' 59"	66,47		
1433			488641,93	1192131,6
	52° 25' 30"	38,68		
1434			488665,52	1192162,26
	38° 52' 48"	31,31		
1435			488689,89	1192181,91
	22° 23' 12"	28,91		
1436			488716,62	1192192,92
	5° 34' 55"	32,38		
1437			488748,85	1192196,07
	21° 14' 17"	37,96		
1438			488784,23	1192209,82
	35° 28' 20"	38,62		
1439			488815,68	1192232,23
	53° 58' 50"	32,07		
1440			488834,54	1192258,17
	69° 43' 20"	46,51		
1441			488850,66	1192301,8
	38° 47' 56"	25,73		
1442			488870,71	1192317,92
	1° 48' 00"	100,28		
1443			488970,94	1192321,07
	22° 49' 51"	20,26		
1444			488989,61	1192328,93
	79° 11' 15"	21		
1445			488993,55	1192349,56
	72° 37' 34"	32,79		
1446			489003,34	1192380,85
	106° 32' 17"	16,34		
1447			488998,69	1192396,51
	100° 51' 51"	19,15		

Название (номер) межевого знака	Дирекционные углы (град. мин. сек.)	Длина линии(м)	X координата	Y координата
1448			488995,08	1192415,32
	68° 50' 02"	20,77		
1449			489002,58	1192434,69
	51° 26' 26"	34,73		
1450			489024,23	1192461,85
	43° 21' 24"	67,31		
1451			489073,17	1192508,06
	87° 45' 15"	13,27		
1452			489073,69	1192521,32
	118° 49' 39"	41,91		
1453			489053,48	1192558,04
	97° 01' 54"	45,74		
1454			489047,88	1192603,44
	126° 01' 26"	37,25		
1455			489025,97	1192633,57
	116° 33' 24"	30,75		
1456			489012,22	1192661,08
	62° 15' 24"	21,1		
1457			489022,04	1192679,75
	40° 20' 14"	64,98		
1458			489071,57	1192721,81
	20° 12' 21"	40,42		
1459			489109,5	1192735,77
	19° 17' 59"	69,56		
1460			489175,15	1192758,76
	22° 06' 04"	56,43		
1461			489227,43	1192779,99
	11° 02' 20"	41,05		
1462			489267,72	1192787,85
	0° 00' 00"	26,53		
1463			489294,25	1192787,85
	337° 10' 28"	40,52		
1464			489331,6	1192772,13
	327° 17' 01"	25,46		
1465			489353,02	1192758,37
	309° 35' 28"	28,06		
1466			489370,9	1192736,75
	294° 43' 53"	49,34		
1467			489391,54	1192691,94
	285° 43' 56"	121,45		
1468			489424,47	1192575,04
	288° 45' 03"	54,47		
1469			489441,98	1192523,46
	280° 48' 46"	84,33		
1470			489457,8	1192440,63
	279° 21' 02"	64,87		

Название (номер) межевого знака	Дирекционные углы (град. мин. сек.)	Длина линии(м)	X координата	Y координата
1471			489468,34	1192376,62
	277° 21' 41"	92,56		
1472			489480,2	1192284,82
	269° 13' 36"	41,49		
1473			489479,64	1192243,33
	280° 19' 45"	16,84		
1474			489482,66	1192226,76
	266° 02' 45"	32,92		
1475			489480,39	1192193,92
	245° 15' 34"	19,67		
1476			489472,16	1192176,06
	244° 25' 53"	39,34		
1477			489455,18	1192140,57
	252° 55' 48"	20,58		
1478			489449,14	1192120,9
	285° 02' 57"	16,6		
1479			489453,45	1192104,87
	317° 43' 41"	43,83		
1480			489485,88	1192075,39
	325° 39' 54"	48,79		
1481			489526,17	1192047,87
	0° 00' 00"	39,31		
1482			489565,48	1192047,87
	24° 37' 43"	25,94		
1483			489589,06	1192058,68
	38° 22' 11"	24,07		
1484			489607,93	1192073,62
	48° 01' 23"	65,83		
1485			489651,96	1192122,56
	42° 52' 27"	56,04		
1486			489693,03	1192160,69
	32° 43' 32"	45,8		
1487			489731,56	1192185,45
	19° 50' 03"	63,72		
1488			489791,5	1192207,07
	14° 48' 00"	53,87		
1489			489843,58	1192220,83
	353° 48' 06"	45,48		
1490			489888,79	1192215,92
	342° 20' 52"	45,38		
1491			489932,03	1192202,16
	325° 19' 48"	31,78		
1492			489958,17	1192184,08
	293° 11' 47"	35,92		
1493			489972,32	1192151,06
	290° 24' 16"	45,09		

Название (номер) межевого знака	Дирекционные углы (град. мин. сек.)	Длина линии(м)	X координата	Y координата
1494			489988,04	1192108,8
	293° 49' 01"	71,54		
1495			490016,93	1192043,35
	296° 25' 22"	68,47		
1496			490047,4	1191982,03
	305° 57' 25"	81,34		
1497			490095,16	1191916,19
	294° 20' 29"	45,3		
1498			490113,83	1191874,92
	276° 50' 06"	49,49		
1499			490119,72	1191825,78
	288° 26' 33"	71,47		
1500			490142,33	1191757,98
	302° 38' 59"	45,52		
1501			490166,89	1191719,65
	318° 16' 11"	48,72		
1502			490203,25	1191687,22
	329° 15' 50"	42,3		
1503			490239,61	1191665,6
	344° 27' 46"	49,17		
1504			490286,98	1191652,43
	298° 05' 32"	49,67		
1505			490310,37	1191608,61
	276° 46' 59"	41,57		
1506			490315,28	1191567,33
	254° 35' 51"	99,89		
1507			490288,75	1191471,03
	279° 21' 34"	90,64		
1508			490303,49	1191381,6
	271° 47' 39"	62,92		
1509			490305,46	1191318,71
	293° 07' 10"	95,1		
1510			490342,8	1191231,25
	286° 39' 21"	130,28		
1511			490380,14	1191106,44
	323° 44' 40"	36,56		
1512			490409,62	1191084,82
	348° 09' 47"	62,25		
1513			490470,55	1191072,05
	326° 32' 46"	65,96		
1514			490525,58	1191035,69
	322° 03' 17"	73,52		
1515			490583,56	1190990,48
	349° 04' 38"	114,1		
1516			490695,59	1190968,86
	346° 22' 34"	66,74		

Название (номер) межевого знака	Дирекционные углы (град. мин. сек.)	Длина линии(м)	X координата	Y координата
1517			490760,45	1190953,14
	6° 20' 20"	106,78		
1518			490866,58	1190964,93
	19° 33' 43"	79,27		
1519			490941,27	1190991,47
	346° 44' 17"	53,31		
1520			490993,16	1190979,24
	347° 14' 19"	42,51		
1521			491034,62	1190969,85
	327° 45' 35"	75,52		
1522			491098,5	1190929,56
	299° 44' 09"	55,46		
1523			491126,01	1190881,4
	271° 05' 20"	52,09		
1524			491127	1190829,32
	290° 19' 04"	56,59		
1525			491146,65	1190776,25
	310° 30' 08"	62,03		
1526			491186,94	1190729,08
	323° 28' 25"	33,01		
1527			491213,47	1190709,43
	285° 21' 47"	22,84		
1528			491219,52	1190687,41
	311° 02' 44"	19,58		
1529			491232,38	1190672,64
	322° 59' 27"	19,74		
1530			491248,14	1190660,76
	339° 07' 56"	34,42		
1531			491280,3	1190648,5
	3° 49' 00"	44,32		
1532			491324,52	1190651,45
	337° 04' 02"	27,74		
1533			491350,07	1190640,64
	280° 29' 07"	26,98		
1534			491354,98	1190614,11
	274° 58' 05"	45,38		
1535			491358,91	1190568,9
	298° 24' 55"	68,15		
1536			491391,34	1190508,96
	317° 21' 16"	50,78		
1537			491428,69	1190474,56
	330° 25' 49"	41,8		
1538			491465,05	1190453,93
	301° 25' 42"	41,46		
1539			491486,67	1190418,55
	284° 55' 44"	45,76		

Название (номер) межевого знака	Дирекционные углы (град. мин. сек.)	Длина линии(м)	X координата	Y координата
1540			491498,46	1190374,33
	321° 20' 28"	88,09		
1541			491567,25	1190319,3
	308° 39' 30"	62,93		
1542			491606,56	1190270,16
	282° 40' 25"	10,3		
1543			491608,82	1190260,11
	273° 51' 21"	30,04		
1544			491610,84	1190230,14
	281° 16' 34"	23,32		
1545			491615,4	1190207,27
	251° 53' 31"	53,76		
1546			491598,69	1190156,17
	206° 34' 32"	24,16		
1547			491577,08	1190145,36
	190° 13' 18"	60,92		
1548			491517,13	1190134,55
	233° 44' 40"	36,56		
1549			491495,51	1190105,07
	253° 48' 44"	95,16		
1550			491468,98	1190013,68
	267° 06' 08"	77,74		
1551			491465,05	1189936,04
	258° 10' 38"	86,34		
1552			491447,36	1189851,53
	270° 56' 40"	118,93		
1553			491449,32	1189732,62
	268° 23' 54"	105,19		
1554			491446,38	1189627,47
	283° 14' 19"	34,32		
1555			491454,24	1189594,06
	314° 06' 26"	88,95		
1556			491516,15	1189530,19
	294° 26' 33"	35,62		
1557			491530,89	1189497,76
	324° 09' 53"	43,64		
1558			491566,27	1189472,21
	304° 46' 03"	43,07		
1559			491590,83	1189436,83
	331° 45' 47"	60,24		
1560			491643,9	1189408,33
	315° 00' 00"	44,48		
1561			491675,35	1189376,88
	272° 55' 41"	38,37		
1562			491677,31	1189338,56
	238° 51' 35"	55,11		

Название (номер) межевого знака	Дирекционные углы (град. мин. сек.)	Длина линии(м)	X координата	Y координата
1563			491648,81	1189291,39
	235° 57' 25"	87,76		
1564			491599,68	1189218,67
	218° 49' 52"	51,72		
1565			491559,39	1189186,24
	204° 22' 59"	80,93		
1566			491485,68	1189152,83
	230° 02' 45"	47,43		
1567			491455,22	1189116,47
	250° 46' 18"	44,76		
1568			491440,48	1189074,21
	273° 22' 06"	50,21		
1569			491443,43	1189024,09
	279° 00' 47"	62,68		
1570			491453,25	1188962,18
	261° 03' 04"	18,9		
1571			491450,31	1188943,51
	218° 17' 28"	23,79		
1572			491431,64	1188928,77
	200° 40' 05"	55,67		
1573			491379,55	1188909,12
	226° 47' 39"	44,49		
1574			491349,09	1188876,69
	204° 21' 52"	57,18		
1575			491297	1188853,1
	225° 48' 47"	49,34		
1576			491262,61	1188817,72
	237° 32' 46"	55,66		
1577			491232,74	1188770,75
	252° 51' 13"	38,67		
1578			491221,34	1188733,8
	259° 38' 12"	74,32		
1579			491207,97	1188660,69
	247° 00' 58"	70,45		
1580			491180,46	1188595,83
	253° 13' 39"	29,98		
1581			491171,81	1188567,13
	228° 59' 42"	55,72		
1582			491135,25	1188525,08
	229° 42' 09"	105,14		
1583			491067,25	1188444,89
	229° 24' 18"	29		
1584			491048,38	1188422,87
	228° 44' 03"	25,62		
1585			491031,48	1188403,61
	240° 42' 05"	18,47		

Название (номер) межевого знака	Дирекционные углы (град. мин. сек.)	Длина линии(м)	X координата	Y координата
1586			491022,44	1188387,5
	256° 24' 20"	36,8		
1587			491013,79	1188351,73
	248° 17' 29"	43,58		
1588			490997,67	1188311,24
	274° 05' 17"	49,66		
1589			491001,21	1188261,71
	258° 25' 49"	33,31		
1590			490994,53	1188229,08
	238° 03' 09"	35,66		
1591			490975,66	1188198,82
	239° 22' 43"	22,38		
1592			490964,26	1188179,56
	236° 29' 32"	34,89		
1593			490945	1188150,47
	216° 31' 49"	46,23		
1594			490907,85	1188122,95
	242° 16' 19"	86,59		
1595			490867,56	1188046,3
	239° 49' 50"	48,87		
1596			490843	1188004,05
	220° 49' 39"	28,57		
1597			490821,38	1187985,37
	215° 42' 04"	38,73		
1598			490789,93	1187962,77
	211° 36' 09"	30		
1599			490764,38	1187947,05
	197° 26' 42"	36,06		
1600			490729,98	1187936,24
	209° 44' 42"	31,68		
1601			490702,47	1187920,52
	190° 10' 33"	38,94		
1602			490664,14	1187913,64
	208° 04' 34"	66,82		
1603			490605,18	1187882,19
	180° 00' 00"	63,88		
1604			490541,3	1187882,19
	185° 11' 57"	32,55		
1605			490508,88	1187879,24
	199° 25' 55"	35,44		
1606			490475,46	1187867,45
	226° 06' 16"	72,27		
1607			490425,35	1187815,37
	214° 41' 57"	46,62		
1608			490387,02	1187788,83
	208° 54' 34"	150,43		

Название (номер) межевого знака	Дирекционные углы (град. мин. сек.)	Длина линии(м)	X координата	Y координата
1609			490255,34	1187716,11
	212° 46' 07"	121,05		
1610			490153,55	1187650,59
	224° 00' 44"	44,3		
1611			490121,69	1187619,81
	225° 00' 00"	56,98		
1612			490081,4	1187579,52
	225° 35' 42"	67,41		
1613			490034,23	1187531,36
	255° 42' 57"	111,54		
1614			490006,71	1187423,27
	227° 47' 57"	57,05		
1615			489968,39	1187381,01
	217° 08' 55"	40,69		
1616			489935,96	1187356,44
	252° 57' 41"	63,72		
1617			489917,29	1187295,52
	277° 30' 37"	90,2		
1618			489929,08	1187206,09
	257° 43' 59"	46,27		
1619			489919,25	1187160,88
	236° 38' 10"	96,48		
1620			489866,19	1187080,3
	263° 52' 46"	27,67		
1621			489863,24	1187052,79
	300° 45' 41"	48,04		
1622			489887,81	1187011,51
	326° 18' 48"	95,66		
1623			489967,41	1186958,45
	321° 10' 08"	51,72		
1624			490007,7	1186926,02
	287° 18' 28"	79,26		
1625			490031,28	1186850,35
	289° 32' 22"	32,32		
1626			490042,09	1186819,89
	329° 02' 23"	57,3		
1627			490091,23	1186790,41
	330° 35' 18"	62,05		
1628			490145,28	1186759,94
	299° 18' 24"	64,23		
1629			490176,72	1186703,93
	306° 09' 23"	63,29		
1630			490214,06	1186652,83
	275° 42' 52"	29,63		
1631			490217,01	1186623,35
	254° 15' 01"	39,83		

Название (номер) межевого знака	Дирекционные углы (град. мин. сек.)	Длина линии(м)	X координата	Y координата
1632			490206,2	1186585,02
	224° 08' 50"	46,56		
1633			490172,79	1186552,59
	238° 34' 18"	20,73		
1634			490161,98	1186534,9
	269° 00' 53"	57		
1635			490161	1186477,91
	273° 59' 03"	30,94		
1636			490163,15	1186447,04
	322° 10' 23"	34,6		
1637			490190,48	1186425,82
	304° 07' 19"	36,79		
1638			490211,12	1186395,36
	271° 19' 43"	84,53		
1639			490213,08	1186310,85
	287° 16' 52"	46,32		
1640			490226,84	1186266,62
	314° 07' 16"	45,18		
1641			490258,29	1186234,19
	287° 38' 39"	45,36		
1642			490272,04	1186190,96
	278° 37' 05"	65,6		
1643			490281,87	1186126,1
	301° 31' 53"	50,73		
1644			490308,4	1186082,86
	313° 39' 23"	148,06		
1645			490410,61	1185975,74
	312° 46' 25"	143,25		
1646			490507,89	1185870,59
	291° 31' 34"	75		
1647			490535,41	1185800,82
	303° 19' 32"	85,86		
1648			490582,58	1185729,08
	311° 19' 06"	43,17		
1649			490611,08	1185696,66
	40° 27' 44"	131,74		
1650			490711,31	1185782,15
	13° 09' 53"	54,53		
1651			490764,41	1185794,57
	11° 21' 36"	1964,6		
1652			492690,52	1186181,54
	10° 08' 01"	24,84		
1653			492714,97	1186185,91
	11° 45' 26"	595,83		
1654			493298,3	1186307,32
	10° 27' 47"	305,01		

Название (номер) межевого знака	Дирекционные углы (град. мин. сек.)	Длина линии(м)	X координата	Y координата
1655			493598,24	1186362,71
	11° 12' 54"	35,53		
1656			493633,09	1186369,62
	11° 29' 25"	47,34		
1657			493679,48	1186379,05
	10° 53' 31"	37,89		
1658			493716,69	1186386,21
	11° 46' 17"	53,09		
1659			493768,66	1186397,04
	11° 14' 36"	89,6		
1660			493856,54	1186414,51
	11° 55' 25"	64,28		
1661			493919,43	1186427,79
	10° 28' 20"	33,67		
1662			493952,54	1186433,91
	11° 10' 45"	84,23		
1663			494035,17	1186450,24
	11° 40' 36"	38		
1664			494072,38	1186457,93
	10° 44' 41"	47,31		
1665			494118,86	1186466,75
	11° 44' 30"	66,7		
1666			494186,12	1186480,73
	11° 03' 16"	88,82		
1667			494273,29	1186497,76
	10° 34' 36"	79,98		
1668			494351,91	1186512,44
	10° 39' 44"	79,29		
1669			494429,83	1186527,11
	11° 03' 24"	138,49		
1670			494565,75	1186553,67
	12° 49' 57"	25,17		
1671			494590,29	1186559,26
	11° 37' 43"	482,82		
1672			495063,2	1186656,58
	351° 28' 23"	144,6		
1673			495206,2	1186635,14
	256° 51' 49"	60,54		
1674			495192,44	1186576,18
	24° 11' 54"	124,76		
1675			495306,24	1186627,32
	22° 04' 41"	128,9		
1676			495425,69	1186675,77
	24° 03' 17"	51,67		
1677			495472,87	1186696,83
	22° 51' 57"	303,32		

Название (номер) межевого знака	Дирекционные углы (град. мин. сек.)	Длина линии(м)	X координата	Y координата
1678			495752,35	1186814,69
	21° 14' 23"	32,96		
1679			495783,07	1186826,63
	23° 07' 37"	39,97		
1680			495819,83	1186842,33
	21° 52' 13"	253,69		
1681			496055,26	1186936,83
	357° 24' 17"	21,64		
1682			496076,88	1186935,85
	286° 34' 33"	134,32		
1683			496115,2	1186807,11
	284° 16' 01"	179,48		
1684			496159,43	1186633,17
	285° 10' 22"	420,51		
1685			496269,49	1186227,32
	286° 12' 14"	478,94		
1686			496403,14	1185767,41
	286° 05' 49"	218,45		
1687			496463,71	1185557,52
	287° 12' 35"	116,1		
1688			496498,06	1185446,62
	77° 12' 13"	108,27		
1689			496522,04	1185552,2
	67° 19' 43"	168,27		
1690			496586,9	1185707,47
	59° 57' 26"	94,22		
1691			496634,07	1185789,03
	55° 29' 22"	76,32		
1692			496677,31	1185851,92
	46° 04' 06"	111,89		
1693			496754,94	1185932,5
	42° 59' 27"	79,27		
1694			496812,92	1185986,55
	330° 50' 49"	340,41		
1695			497110,21	1185820,72
	332° 20' 05"	186,56		
1696			497275,44	1185734,1
	331° 34' 28"	391,9		
1697			497620,09	1185547,55
	331° 35' 16"	599,48		
1698			498147,36	1185262,31
	330° 15' 10"	451,15		
1699			498539,06	1185038,46
	324° 15' 45"	11,33		
1700			498548,26	1185031,84
	323° 30' 13"	36,2		

Название (номер) межевого знака	Дирекционные углы (град. мин. сек.)	Длина линии(м)	X координата	Y координата
1701			498577,36	1185010,31
	327° 34' 44"	3,51		
1702			498580,32	1185008,43
	325° 44' 07"	18,53		
1703			498595,63	1184998
	325° 44' 18"	40,87		
1704			498629,41	1184974,99
	325° 43' 30"	27,43		
1705			498652,08	1184959,54
	325° 43' 40"	11,74		
1706			498661,78	1184952,93
	326° 07' 11"	15,03		
1707			498674,26	1184944,55
	47° 57' 17"	20,58		
1708			498688,04	1184959,83
	46° 24' 24"	18,72		
1709			498700,95	1184973,39
	55° 51' 58"	32,22		
1710			498719,03	1185000,06
	55° 08' 09"	29,37		
1711			498735,82	1185024,16
	52° 33' 23"	26,56		
1712			498751,97	1185045,25
	55° 21' 16"	10,98		
1713			498758,21	1185054,28
	57° 26' 54"	12,01		
1714			498764,67	1185064,4
	45° 13' 36"	35,75		
1715			498789,85	1185089,78
	45° 54' 40"	28,46		
1716			498809,65	1185110,22
	34° 18' 00"	27,88		
1717			498832,68	1185125,93
	54° 12' 05"	40,86		
1718			498856,58	1185159,07
	59° 28' 57"	27,96		
1719			498870,78	1185183,16
	65° 58' 20"	5,35		
1720			498872,96	1185188,05
	65° 49' 38"	35,68		
1721			498887,57	1185220,6
	57° 47' 28"	13,73		
1722			498894,89	1185232,22
	54° 23' 17"	25,14		
1723			498909,53	1185252,66
	48° 40' 43"	7,16		

Название (номер) межевого знака	Дирекционные углы (град. мин. сек.)	Длина линии(м)	X координата	Y координата
1724			498914,26	1185258,04
	27° 27' 46"	24,26		
1725			498935,79	1185269,23
	31° 45' 43"	17,97		
1726			498951,07	1185278,69
	40° 16' 50"	12,98		
1727			498960,97	1185287,08
	36° 12' 23"	29,88		
1728			498985,08	1185304,73
	31° 19' 07"	33,51		
1729			499013,71	1185322,15
	36° 29' 57"	34,01		
1730			499041,05	1185342,38
	37° 09' 27"	16,74		
1731			499054,39	1185352,49
	41° 36' 55"	28,5		
1732			499075,7	1185371,42
	48° 49' 02"	17,21		
1733			499087,03	1185384,37
	48° 48' 18"	23,97		
1734			499102,82	1185402,41
	49° 12' 08"	30,98		
1735			499123,06	1185425,86
	58° 13' 54"	21,25		
1736			499134,25	1185443,93
	61° 48' 54"	34,17		
1737			499150,39	1185474,05
	74° 10' 13"	14,96		
1738			499154,47	1185488,44
	65° 14' 15"	47,49		
1739			499174,36	1185531,56
	62° 56' 45"	51,87		
1740			499197,95	1185577,75
	91° 06' 15"	102,22		
1741			499195,98	1185679,95
	59° 09' 38"	76,68		
1742			499235,29	1185745,79
	60° 48' 05"	153,1		
1743			499309,98	1185879,44
	69° 56' 44"	65,91		
1744			499332,58	1185941,35
	79° 49' 24"	116,82		
1745			499353,22	1186056,33
	77° 03' 46"	149,23		
1746			499386,63	1186201,77
	66° 22' 26"	68,64		

Название (номер) межевого знака	Дирекционные углы (град. мин. сек.)	Длина линии(м)	X координата	Y координата
1747			499414,14	1186264,66
	54° 33' 01"	71,17		
1748			499455,42	1186322,64
	74° 23' 25"	138,77		
1749			499492,76	1186456,29
	72° 25' 04"	104,11		
1750			499524,21	1186555,54
	69° 18' 25"	141,81		
1751			499574,32	1186688,2
	74° 44' 43"	179,28		
1752			499621,49	1186861,16
	66° 30' 03"	98,59		
1753			499660,8	1186951,57
	57° 36' 29"	108,23		
1754			499718,78	1187042,96
	41° 32' 42"	103,72		
1755			499796,41	1187111,75
	47° 56' 54"	67,5		
1756			499841,62	1187161,87
	49° 49' 18"	57,88		
1757			499878,96	1187206,09
	64° 12' 07"	65,49		
1758			499907,46	1187265,05
	73° 30' 00"	55,35		
1759			499923,18	1187318,12
	90° 59' 07"	57		
1760			499922,2	1187375,11
	4° 50' 00"	140,05		
1761			500061,75	1187386,91
	22° 04' 02"	39,23		
1762			500098,11	1187401,65
	2° 49' 03"	60,01		
1763			500158,05	1187404,6
	346° 45' 07"	51,49		
1764			500208,17	1187392,8
	11° 58' 40"	33,15		
1765			500240,6	1187399,68
	335° 33' 27"	71,25		
1766			500305,46	1187370,2
	1° 50' 34"	30,48		
1767			500335,92	1187371,18
	56° 53' 34"	53,97		
1768			500365,4	1187416,39
	19° 32' 22"	32,32		
1769			500395,86	1187427,2
	8° 31' 17"	39,75		

Название (номер) межевого знака	Дирекционные углы (град. мин. сек.)	Длина линии(м)	X координата	Y координата
1770			500435,17	1187433,09
	351° 34' 37"	26,83		
1771			500461,71	1187429,16
	307° 06' 58"	91,19		
1772			500516,74	1187356,44
	322° 43' 19"	248,23		
1773			500714,26	1187206,09
	338° 25' 45"	90,87		
1774			500798,77	1187172,68
	342° 35' 40"	69		
1775			500864,61	1187152,04
	312° 16' 28"	58,44		
1776			500903,92	1187108,8
	344° 03' 09"	35,78		
1777			500938,32	1187098,97
	322° 46' 12"	30,86		
1778			500962,89	1187080,3
	15° 45' 13"	39,82		
1779			501001,21	1187091,11
	30° 12' 56"	89,84		
1780			501078,84	1187136,32
	34° 55' 54"	75,52		
1781			501140,75	1187179,56
	0° 00' 00"	27,52		
1782			501168,27	1187179,56
	341° 53' 04"	110,63		
1783			501273,42	1187145,16
	13° 34' 18"	29,32		
1784			501301,92	1187152,04
	76° 45' 46"	51,49		
1785			501313,71	1187202,16
	51° 50' 11"	34,99		
1786			501335,33	1187229,67
	11° 18' 36"	55,12		
1787			501389,38	1187240,48
	355° 04' 36"	57,21		
1788			501446,38	1187235,57
	33° 41' 24"	92,12		
1789			501523,03	1187286,67
	28° 52' 11"	87,53		
1790			501599,68	1187328,93
	45° 00' 00"	87,55		
1791			501661,59	1187390,84
	56° 07' 53"	86,4		
1792			501709,74	1187462,58
	42° 16' 19"	87,65		

Название (номер) межевого знака	Дирекционные углы (град. мин. сек.)	Длина линии(м)	X координата	Y координата
1793			501774,6	1187521,54
	27° 45' 41"	84,39		
1794			501849,28	1187560,85
	15° 43' 38"	72,49		
1795			501919,06	1187580,5
	39° 05' 58"	40,51		
1796			501950,5	1187606,05
	94° 45' 45"	47,33		
1797			501946,57	1187653,22
	90° 00' 00"	24,57		
1798			501946,57	1187677,79
	50° 22' 04"	59,72		
1799			501984,66	1187723,78
	10° 56' 54"	34,8		
1800			502018,83	1187730,39
	0° 00' 00"	40,78		
1801			502059,61	1187730,39
	332° 45' 08"	40,91		
1802			502095,98	1187711,66
	309° 59' 17"	44,6		
1803			502124,64	1187677,49
	349° 12' 36"	23,56		
1804			502147,78	1187673,08
	38° 39' 20"	21,18		
1805			502164,32	1187686,31
	346° 25' 13"	32,88		
1806			502196,28	1187678,59
	336° 26' 49"	46,9		
1807			502239,27	1187659,85
	334° 54' 49"	57,2		
1808			502291,07	1187635,6
	348° 42' 36"	22,47		
1809			502313,11	1187631,2
	40° 13' 26"	18,77		
1810			502327,44	1187643,32
	42° 16' 45"	49,16		
1811			502363,81	1187676,39
	0° 00' 00"	25,35		
1812			502389,16	1187676,39
	338° 11' 44"	35,62		
1813			502422,23	1187663,16
	310° 06' 40"	27,38		
1814			502439,87	1187642,22
	339° 25' 09"	18,83		
1815			502457,5	1187635,6
	14° 02' 10"	18,18		

Название (номер) межевого знака	Дирекционные углы (град. мин. сек.)	Длина линии(м)	X координата	Y координата
1816			502475,14	1187640,01
	32° 44' 14"	18,34		
1817			502490,57	1187649,93
	13° 34' 47"	32,88		
1818			502522,53	1187657,65
	347° 39' 13"	36,11		
1819			502557,8	1187649,93
	50° 28' 50"	57,16		
1820			502594,17	1187694,02
	5° 11' 44"	48,7		
1821			502642,67	1187698,43
	326° 18' 56"	27,82		
1822			502665,82	1187683
	320° 42' 29"	46,99		
1823			502702,19	1187653,24
	345° 31' 36"	35,29		
1824			502736,36	1187644,42
	25° 39' 04"	30,56		
1825			502763,91	1187657,65
	61° 42' 18"	19,85		
1826			502773,32	1187675,13
	326° 55' 46"	5,13		
1827			502777,62	1187672,33
	319° 24' 52"	19,84		
1828			502792,69	1187659,42
	319° 37' 32"	26,57		
1829			502812,93	1187642,21
	297° 16' 07"	39,33		
1830			502830,95	1187607,25
	290° 11' 51"	59,84		
1831			502851,61	1187551,09
	323° 44' 30"	49,27		
1832			502891,34	1187521,95
	292° 19' 24"	59,32		
1833			502913,87	1187467,08
	281° 06' 28"	59,48		
1834			502925,33	1187408,71
	270° 42' 28"	48,57		
1835			502925,93	1187360,14
	280° 06' 59"	12,24		
1836			502928,08	1187348,09
	301° 30' 32"	20,19		
1837			502938,63	1187330,88
	298° 54' 08"	14,26		
1838			502945,52	1187318,4
	295° 29' 25"	15,5		

Название (номер) межевого знака	Дирекционные углы (град. мин. сек.)	Длина линии(м)	X координата	Y координата
1839			502952,19	1187304,41
	273° 03' 27"	20,25		
1840			502953,27	1187284,19
	260° 27' 13"	24,66		
1841			502949,18	1187259,87
	247° 12' 27"	18,9		
1842			502941,86	1187242,45
	258° 25' 22"	9,67		
1843			502939,92	1187232,98
	272° 53' 24"	29,95		
1844			502941,43	1187203,07
	280° 49' 35"	34,39		
1845			502947,89	1187169,29
	283° 53' 15"	21,5		
1846			502953,05	1187148,42
	289° 27' 45"	15,52		
1847			502958,22	1187133,79
	292° 39' 13"	35,21		
1848			502971,78	1187101,3
	299° 01' 43"	19,25		
1849			502981,12	1187084,47
	300° 21' 46"	66,37		
1850			503014,67	1187027,2
	304° 53' 13"	37,97		
1851			503036,39	1186996,05
	302° 47' 38"	62,77		
1852			503070,39	1186943,28
	308° 09' 40"	48,99		
1853			503100,66	1186904,76
	315° 20' 10"	34,95		
1854			503125,52	1186880,19
	323° 21' 40"	48,09		
1855			503164,11	1186851,49
	321° 00' 53"	66,54		
1856			503215,83	1186809,63
	316° 10' 19"	54,63		
1857			503255,24	1186771,8
	311° 44' 28"	40,3		
1858			503282,07	1186741,73
	299° 31' 25"	30,5		
1859			503297,1	1186715,19
	271° 59' 56"	47,88		
1860			503298,77	1186667,34
	256° 42' 41"	51,29		
1861			503286,98	1186617,42
	260° 29' 17"	76,13		

Название (номер) межевого знака	Дирекционные углы (град. мин. сек.)	Длина линии(м)	X координата	Y координата
1862			503274,4	1186542,34
	255° 58' 27"	40,52		
1863			503264,58	1186503,03
	270° 00' 00"	34,59		
1864			503264,58	1186468,44
	279° 02' 15"	48,77		
1865			503272,24	1186420,28
	285° 36' 29"	50,4		
1866			503285,8	1186371,74
	273° 42' 49"	72,87		
1867			503290,52	1186299,02
	273° 00' 17"	37,39		
1868			503292,48	1186261,68
	289° 07' 49"	51,6		
1869			503309,39	1186212,93
	294° 14' 15"	90,96		
1870			503346,73	1186129,99
	296° 25' 37"	72,42		
1871			503378,96	1186065,14
	296° 45' 05"	55,03		
1872			503403,73	1186016
	291° 22' 13"	87,38		
1873			503435,57	1185934,63
	288° 01' 46"	31,73		
1874			503445,39	1185904,46
	270° 08' 40"	39,7		
1875			503445,49	1185864,76
	254° 10' 40"	42,18		
1876			503433,99	1185824,18
	254° 09' 34"	33,81		
1877			503424,76	1185791,65
	242° 24' 54"	36,93		
1878			503407,66	1185758,92
	239° 26' 27"	37,88		
1879			503388,4	1185726,3
	248° 11' 07"	31,75		
1880			503376,6	1185696,82
	263° 35' 29"	35,21		
1881			503372,67	1185661,83
	270° 00' 00"	36,95		
1882			503372,67	1185624,88
	247° 33' 05"	19,56		
1883			503365,2	1185606,8
	230° 43' 30"	27,93		
1884			503347,52	1185585,18
	251° 32' 39"	17,41		

Название (номер) межевого знака	Дирекционные углы (град. мин. сек.)	Длина линии(м)	X координата	Y координата
1885			503342,01	1185568,67
	266° 52' 33"	21,65		
1886			503340,83	1185547,05
	255° 23' 01"	37,37		
1887			503331,4	1185510,89
	273° 47' 43"	71,31		
1888			503336,12	1185439,74
	253° 54' 21"	85,1		
1889			503312,53	1185357,98
	246° 42' 23"	29,31		
1890			503300,94	1185331,06
	237° 35' 52"	26,78		
1891			503286,59	1185308,45
	148° 41' 15"	27,61		
1892			503263	1185322,8
	154° 33' 48"	151,47		
1893			503126,21	1185387,86
	153° 49' 51"	446,07		
1894			502725,86	1185584,59
	160° 52' 22"	133,76		
1895			502599,48	1185628,42
	160° 53' 10"	241,29		
1896			502371,49	1185707,43
	162° 27' 46"	154,58		
1897			502224,09	1185754,01
	162° 32' 22"	187,8		
1898			502044,94	1185810,36
	161° 59' 40"	226,56		
1899			501829,48	1185880,39
	162° 17' 32"	274,82		
1900			501567,68	1185963,98
	162° 50' 09"	241,54		
1901			501336,9	1186035,26
	169° 07' 16"	19,82		
1902			501317,44	1186039
	272° 22' 58"	61,57		
1903			501320	1185977,48
	268° 34' 23"	47,38		
1904			501318,82	1185930,11
	260° 30' 35"	57,19		
1905			501309,39	1185873,7
	255° 46' 38"	75,22		
1906			501290,91	1185800,79
	247° 06' 52"	34,35		
1907			501277,55	1185769,14
	241° 32' 19"	47,84		

Название (номер) межевого знака	Дирекционные углы (град. мин. сек.)	Длина линии(м)	X координата	Y координата
1908			501254,75	1185727,08
	238° 23' 08"	69		
1909			501218,58	1185668,32
	237° 09' 02"	52,17		
1910			501190,28	1185624,49
	250° 28' 44"	45,88		
1911			501174,95	1185581,25
	260° 15' 31"	39,48		
1912			501168,27	1185542,34
	269° 43' 39"	42,06		
1913			501168,07	1185500,28
	293° 29' 47"	21,22		
1914			501176,53	1185480,82
	304° 36' 32"	47,04		
1915			501203,25	1185442,1
	315° 00' 00"	81,16		
1916			501260,64	1185384,71
	318° 33' 46"	116,41		
1917			501347,91	1185307,67
	321° 20' 17"	42,79		
1918			501381,32	1185280,94
	310° 03' 42"	32,36		
1919			501402,15	1185256,17
	306° 48' 21"	32,15		
1920			501421,41	1185230,43
	299° 34' 20"	62,15		
1921			501452,08	1185176,38
	312° 00' 11"	24,07		
1922			501468,19	1185158,49
	318° 49' 46"	81,21		
1923			501529,32	1185105,03
	307° 59' 46"	58,11		
1924			501565,09	1185059,24
	299° 51' 00"	39,88		
1925			501584,94	1185024,65
	295° 03' 15"	33,41		
1926			501599,09	1184994,38
	289° 10' 48"	66,38		
1927			501620,9	1184931,68
	284° 38' 03"	69,27		
1928			501638,4	1184864,66
	277° 58' 53"	87,72		
1929			501650,58	1184777,79
	278° 22' 19"	40,52		
1930			501656,48	1184737,7
	268° 41' 18"	94,36		

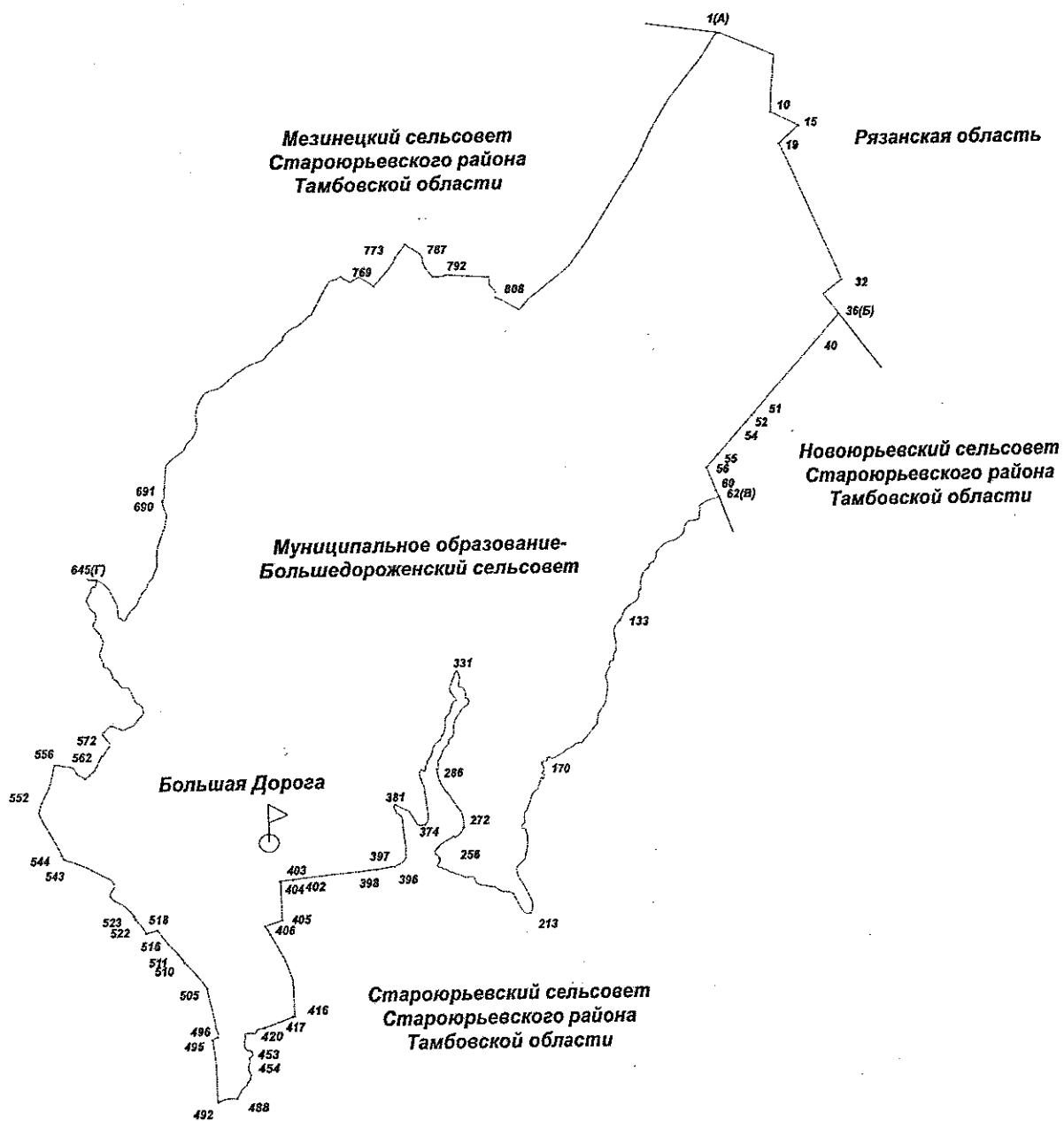
Название (номер) межевого знака	Дирекционные углы (град. мин. сек.)	Длина линии(м)	X координата	Y координата
1931			501654,32	1184643,36
	252° 45' 38"	56,38		
1932			501637,61	1184589,51
	247° 29' 37"	94,46		
1933			501601,45	1184502,24
	236° 41' 42"	80,9		
1934			501557,03	1184434,63
	231° 40' 06"	52,61		
1935			501524,4	1184393,36
	242° 41' 25"	40,26		
1936			501505,93	1184357,59
	261° 55' 40"	50,42		
1937			501498,85	1184307,67
	252° 58' 17"	71,13		
1938			501478,02	1184239,66
	247° 00' 28"	42,27		
1939			501461,51	1184200,75
	262° 47' 44"	37,64		
1940			501456,79	1184163,41
	275° 00' 40"	44,99		
1941			501460,72	1184118,59
	280° 35' 33"	49,18		
1942			501469,76	1184070,25
	263° 15' 44"	30,09		
1943			501466,23	1184040,37
	249° 45' 18"	59,07		
1944			501445,79	1183984,95
	262° 47' 19"	31,31		
1945			501441,86	1183953,89
	280° 54' 49"	45,64		
1946			501450,5	1183909,08
	308° 29' 27"	19,59		
1947			501462,69	1183893,75
	319° 39' 46"	64,98		
1948			501512,22	1183851,69
	310° 51' 43"	46,25		
1949			501542,48	1183816,71
	306° 43' 24"	28,93		
1950			501559,78	1183793,52
	315° 44' 17"	21,41		
1951			501575,11	1183778,58
	329° 56' 22"	25,89		
1952			501597,52	1183765,61
	271° 52' 52"	83,78		
1953			501600,27	1183681,88
	270° 26' 40"	354,57		

Название (номер) межевого знака	Дирекционные углы (град. мин. сек.)	Длина линии(м)	X координата	Y координата
1954			501603,02	1183327,32
	271° 11' 04"	304,31		
1955			501609,31	1183023,08
	271° 31' 29"	398,73		
1956			501619,92	1182624,49
	271° 34' 27"	186		
1957			501625,03	1182438,56
	0° 09' 21"	147,01		
1958			501772,04	1182438,96
	0° 30' 58"	391,93		
1959			502163,95	1182442,49
	0° 43' 56"	246,48		
1960			502410,41	1182445,64
	0° 12' 44"	424,13		
1961			502834,54	1182447,21
	0° 17' 53"	226,81		
1962			503061,35	1182448,39
	359° 52' 34"	453,03		
1963			503514,38	1182447,41
	359° 32' 10"	195,17		
1964			503709,54	1182445,83
	359° 08' 26"	432,05		
1965			504141,54	1182439,35
	0° 59' 34"	702,94		
1966			504844,37	1182451,53
	0° 51' 45"	104,96		
1967			504949,32	1182453,11
	0° 20' 25"	65,65		
1968			505014,97	1182453,5
	359° 16' 42"	281,07		
1969			505296,02	1182449,96
	359° 06' 41"	177,3		
1970			505473,3	1182447,21
	359° 41' 02"	179,43		
1971			505652,73	1182446,22
	358° 41' 13"	67,65		
1972			505720,36	1182444,67
	359° 17' 12"	130,93		
1973			505851,28	1182443,04
	358° 33' 15"	21,8		
1974			505873,07	1182442,49
	271° 02' 39"	128,95		
1975			505875,42	1182313,56
	268° 54' 20"	118,31		
1976			505873,16	1182195,27
	268° 54' 13"	333,42		

Название (номер) межевого знака	Дирекционные углы (град. мин. сек.)	Длина линии(м)	X координата	Y координата
1977			505866,78	1181861,91
	269° 23' 48"	299,15		
1978			505863,63	1181562,78
	269° 46' 43"	458,34		
1979			505861,86	1181104,44
	265° 45' 37"	82,38		
1980			505855,77	1181022,29
	267° 33' 21"	221,11		
1981			505846,34	1180801,38
	267° 40' 15"	358,01		
1982			505831,79	1180443,67
	267° 24' 31"	295,5		
1983			505818,43	1180148,47
	268° 00' 49"	283,58		
1984			505808,6	1179865,06
	267° 53' 11"	95,99		
1985			505805,06	1179769,14
	266° 10' 44"	93,49		
1			505798,83	1179675,86

Приложение 2
к Закону Тамбовской области «Об установлении границ
муниципальных образований Староюрьевского района
Тамбовской области и определении места нахождения
их представительных органов и о признании
утратившими силу отдельных положений некоторых
законодательных актов Тамбовской области»

**Схема границ
муниципального образования-
Большедороженский сельсовет
Староюрьевского района Тамбовской области**



**Описание границ
муниципального образования - Большедороженский сельсовет
Староюрьевского района Тамбовской области**

I. Участок границы с Рязанской областью (от А до Б)

Граница с Рязанской областью проходит:

- от т.1(А) до т.10 – по меже;
- от т.10 до т.15 – по северо-восточной стороне лесополосы;
- от т.15 до т.19 – по юго-восточной стороне лесополосы;
- от т.19 до т.32 – по северо-восточной стороне лесополосы;
- от т.32 до т.36(Б) – по меже.

II. Участок границы с муниципальным образованием – Новоюрьевский сельсовет Староюрьевского района Тамбовской области (от Б до В)

Граница с муниципальным образованием – Новоюрьевский сельсовет Староюрьевского района проходит:

- от т.36(Б) до т.40 – по северо-западной стороне полевой дороги;
- от т.40 до т.51 – по юго-западной стороне полевой дороги;
- от т.51 до т.52 – пересекая полевую дорогу;
- от т.52 до т.54 – по меже;
- от т.54 до т.55 – по юго-восточной стороне лесополосы;
- от т.55 до т.56 – по меже;
- от т.56 до т.60 – по юго-восточной стороне лесополосы;
- от т.60 до т.62(В) – по пастбищному участку.

III. Участок границы с муниципальным образованием – Староюрьевский сельсовет Староюрьевского района Тамбовской области (от В до Г)

Граница с муниципальным образованием – Староюрьевский сельсовет Староюрьевского района проходит:

- от т.62(В) до т.133 – по ручью Шушпанка;
- от т.133 до т.396 – по берегу пруда;
- от т.396 до т.397 – по меже;
- от т.397 до т.398 – по меже, пересекая полевую дорогу;
- от т.398 до т.402 – по северной стороне полевой дороги;
- от т.402 до т.403 – по северной стороне полевой дороги, пересекая полевую дорогу;
- от т.403 до т.404 – по пастбищному участку;
- от т.404 до т.405 – по западной стороне лесополосы, пересекая полевую дорогу;
- от т.405 до т.406 – по пастбищному участку;
- от т.406 до т.416 – по северо-западной стороне автодороги «Староюрьево-Большая Дорога-Мезинец»;

- от т.416 до т.417 – пересекая автодорогу «Староюрьево-Большая Дорога-Мезинец»;
- от т.417 до т.420 – по юго-западной стороне полевой дороги до середины р. Лесной Воронеж;
- от т.420 до т.453 – по середине р. Лесной Воронеж;
- от т.453 до т.454 – пересекая автодорогу «Староюрьево-Большая Дорога-Мезинец-Заворонежское»;
- от т.454 до т.488 – по середине р. Лесной Воронеж;
- от т.488 до т.492 – по пастбищному участку;
- от т.492 до т.495 – по западной стороне лесополосы;
- от т.495 до т.496 – пересекая полевую дорогу;
- от т.496 до т.505 – по меже;
- от т.505 до т.510 – по северо-западной стороне полевой дороги;
- от т.510 до т.511 – пересекая полевую дорогу;
- от т.511 до т.516 – по юго-западной стороне полевой дороги, пересекая полевую дорогу;
- от т.516 до т.518 – по меже;
- от т.518 до т.522 – по северо-западной стороне лесополосы, пересекая полевую дорогу;
- от т.522 до т.523 – пересекая автодорогу;
- от т.523 до т.543 – по пастбищному участку;
- от т.543 до т.544 – пересекая ручей;
- от т.544 до т.552 – по меже, пересекая полевую дорогу;
- от т.552 до т.556 – по северо-западной стороне полевой дороги;
- от т.556 до т.562 – по пастбищному участку;
- от т.562 до т.572 – по северо-западной стороне р. Лесной Воронеж;
- от т.572 до т.645(Г) – по середине р. Лесной Воронеж.

IV. Участок границы с муниципальным образованием – Мезинецкий сельсовет Староюрьевского района Тамбовской области (от Г до А)

Граница с муниципальным образованием – Мезинецкий сельсовет Староюрьевского района проходит:

- от т.645(Г) до т.690 – по пастбищному участку;
- от т.690 до т.691 – пересекая автодорогу «Староюрьево-Большая Дорога-Мезинец»;
- от т.691 до т.769 – по меже;
- от т.769 до т.773 – по северо-западной стороне лесополосы;
- от т.773 до т.787 – по пастбищному участку;
- от т.787 до т.792 – по северной стороне пруда;
- от т.792 до т.808 – по пастбищному участку;
- от т.808 до т.1(А) – по меже.

**Каталог координат
характерных точек границ муниципального образования -
Большедороженский сельсовет
Староюрьевского района Тамбовской области**

Название (номер) межевого знака	Дирекционные углы (град. мин. сек.)	Длина линии(м)	X координата	Y координата
1			520276,76	1204023,47
	81° 11' 36"	75,7		
2			520288,35	1204098,28
	113° 13' 48"	966,66		
3			519907,08	1204986,57
	186° 21' 37"	231,9		
4			519676,61	1204960,88
	184° 18' 31"	41,4		
5			519635,33	1204957,77
	170° 24' 49"	10,63		
6			519624,85	1204959,54
	188° 03' 16"	176,64		
7			519449,95	1204934,79
	182° 40' 02"	168,69		
8			519281,44	1204926,94
	182° 24' 17"	179,47		
9			519102,13	1204919,41
	181° 28' 08"	88,17		
10			519013,99	1204917,15
	182° 55' 46"	62,42		
11			518951,65	1204913,96
	116° 25' 04"	99,21		
12			518907,51	1205002,81
	117° 17' 42"	97,24		
13			518862,92	1205089,22
	116° 57' 01"	132,34		
14			518802,94	1205207,19
	116° 31' 31"	96,6		
15			518759,8	1205293,62
	118° 53' 35"	80,92		
16			518720,7	1205364,47
	228° 39' 51"	77,23		

Название (номер) межевого знака	Дирекционные углы (град. мин. сек.)	Длина линии(м)	X координата	Y координата
17			518669,69	1205306,48
	226° 21' 59"	144,11		
18			518570,25	1205202,18
	226° 54' 26"	151,07		
19			518467,04	1205091,86
	227° 20' 59"	64,5		
20			518423,34	1205044,42
	155° 27' 02"	57,98		
21			518370,6	1205068,51
	157° 15' 32"	220,14		
22			518167,57	1205153,61
	156° 39' 00"	813,28		
23			517420,9	1205475,95
	156° 24' 54"	68,56		
24			517358,07	1205503,38
	156° 54' 55"	88,47		
25			517276,68	1205538,07
	156° 41' 20"	150,41		
26			517138,55	1205597,59
	156° 35' 44"	224,03		
27			516932,95	1205686,58
	156° 36' 18"	80,39		
28			516859,17	1205718,5
	156° 18' 55"	267,26		
29			516614,42	1205825,86
	156° 08' 38"	105,13		
30			516518,27	1205868,38
	156° 13' 55"	183,38		
31			516350,44	1205942,29
	157° 30' 31"	170,67		
32			516192,75	1206007,58
	157° 51' 08"	86,63		
33			516112,51	1206040,24
	231° 46' 45"	150,48		
34			516019,41	1205922,02
	231° 25' 59"	245,95		
35			515866,08	1205729,72

Название (номер) межевого знака	Дирекционные углы (град. мин. сек.)	Длина линии(м)	X координата	Y координата
	141° 30' 13"	398,05		
36			515554,55	1205977,49
	143° 20' 00"	16,34		
37			515541,44	1205987,25
	223° 29' 30"	13,7		
38			515531,5	1205977,82
	221° 19' 21"	159,31		
39			515411,86	1205872,63
	221° 29' 40"	284,15		
40			515199,03	1205684,37
	221° 33' 42"	182,75		
41			515062,29	1205563,13
	220° 55' 30"	195,43		
42			514914,63	1205435,11
	221° 24' 22"	183,31		
43			514777,14	1205313,87
	221° 48' 24"	134,42		
44			514676,94	1205224,26
	222° 03' 43"	38,21		
45			514648,57	1205198,66
	222° 14' 07"	153,49		
46			514534,93	1205095,49
	221° 33' 34"	204,9		
47			514381,61	1204959,56
	222° 41' 00"	79,42		
48			514323,23	1204905,72
	220° 54' 51"	194,91		
49			514175,94	1204778,07
	219° 34' 49"	149,13		
50			514061	1204683,05
	225° 24' 00"	64,84		
51			514015,47	1204636,88
	221° 08' 30"	120,64		
52			513924,62	1204557,51
	221° 19' 30"	58,47		
53			513880,71	1204518,9
	220° 54' 09"	109,95		

Название (номер) межевого знака	Дирекционные углы (град. мин. сек.)	Длина линии(м)	X координата	Y координата
54			513797,61	1204446,91
	221° 29' 36"	35,61		
55			513770,94	1204423,32
	221° 29' 38"	703,58		
56			513243,94	1203957,17
	221° 29' 47"	292,98		
57			513024,5	1203763,05
	157° 20' 43"	134,43		
58			512900,44	1203814,83
	158° 36' 14"	149,91		
59			512760,86	1203869,52
	157° 42' 24"	114,43		
60			512654,98	1203912,93
	162° 37' 48"	12,93		
61			512642,64	1203916,79
	156° 44' 00"	99,49		
62			512551,24	1203956,09
	161° 29' 32"	4,98		
63			512546,52	1203957,67
	239° 32' 04"	4,93		
64			512544,02	1203953,42
	226° 53' 12"	38,23		
65			512517,89	1203925,51
	258° 09' 59"	93,97		
66			512498,62	1203833,54
	248° 47' 28"	84,75		
67			512467,96	1203754,53
	239° 02' 10"	66,47		
68			512433,76	1203697,53
	236° 34' 53"	45,68		
69			512408,6	1203659,4
	235° 24' 54"	24,68		
70			512394,59	1203639,08
	166° 09' 52"	15,93		
71			512379,12	1203642,89
	178° 12' 54"	50,72		
72			512328,42	1203644,47

Название (номер) межевого знака	Дирекционные углы (град. мин. сек.)	Длина линии(м)	X координата	Y координата
	186° 18' 08"	114,69		
73			512214,42	1203631,88
	176° 42' 51"	13,78		
74			512200,66	1203632,67
	200° 56' 46"	19,78		
75			512182,19	1203625,6
	227° 07' 52"	30,04		
76			512161,75	1203603,58
	246° 48' 05"	29,93		
77			512149,96	1203576,07
	264° 16' 35"	39,51		
78			512146,02	1203536,76
	263° 00' 11"	67,72		
79			512137,77	1203469,54
	254° 14' 38"	22,46		
80			512131,67	1203447,92
	225° 56' 27"	17,23		
81			512119,69	1203435,54
	216° 03' 19"	33,06		
82			512092,96	1203416,08
	203° 11' 47"	35,92		
83			512059,94	1203401,93
	200° 29' 06"	41,55		
84			512021,02	1203387,39
	186° 58' 17"	55,04		
85			511966,39	1203380,71
	203° 47' 37"	39,96		
86			511929,83	1203364,59
	226° 07' 27"	42,53		
87			511900,35	1203333,93
	231° 41' 51"	97,67		
88			511839,81	1203257,28
	246° 37' 21"	47,53		
89			511820,95	1203213,65
	254° 47' 38"	74,95		
90			511801,29	1203141,32
	246° 40' 32"	43,67		

Название (номер) межевого знака	Дирекционные углы (град. мин. сек.)	Длина линии(м)	X координата	Y координата
91			511784	1203101,22
	241° 05' 10"	43,1		
92			511763,16	1203063,49
	236° 18' 49"	43,94		
93			511738,79	1203026,93
	226° 24' 59"	78,68		
94			511684,55	1202969,94
	220° 36' 18"	65,24		
95			511635,02	1202927,48
	193° 47' 22"	23,08		
96			511612,61	1202921,98
	181° 22' 14"	33,03		
97			511579,59	1202921,19
	185° 04' 23"	35,51		
98			511544,22	1202918,05
	202° 25' 15"	26,8		
99			511519,45	1202907,83
	209° 03' 41"	48,56		
100			511477	1202884,24
	216° 23' 18"	18,56		
101			511462,06	1202873,23
	241° 02' 26"	25,16		
102			511449,88	1202851,22
	249° 46' 15"	39,79		
103			511436,12	1202813,88
	221° 45' 33"	14,76		
104			511425,11	1202804,05
	180° 52' 28"	25,55		
105			511399,56	1202803,66
	198° 54' 46"	30,33		
106			511370,87	1202793,83
	225° 00' 00"	38,35		
107			511343,75	1202766,71
	253° 43' 20"	19,66		
108			511338,24	1202747,84
	216° 33' 37"	15,18		
109			511326,05	1202738,8

Название (номер) межевого знака	Дирекционные углы (град. мин. сек.)	Длина линии(м)	X координата	Y координата
	238° 06' 39"	24,53		
110			511313,09	1202717,97
	220° 42' 26"	22,29		
111			511296,19	1202703,43
	205° 12' 11"	29,54		
112			511269,46	1202690,85
	195° 08' 26"	153,53		
113			511121,26	1202650,75
	170° 50' 21"	49,37		
114			511072,52	1202658,61
	179° 44' 15"	17,46		
115			511055,06	1202658,69
	191° 58' 16"	26,52		
116			511029,12	1202653,19
	187° 41' 24"	20,63		
117			511008,68	1202650,43
	201° 48' 28"	16,93		
118			510992,96	1202644,14
	229° 52' 39"	25,7		
119			510976,4	1202624,49
	182° 50' 06"	29,32		
120			510947,12	1202623,04
	177° 34' 23"	49,35		
121			510897,81	1202625,13
	192° 26' 40"	26,54		
122			510871,89	1202619,41
	228° 27' 42"	9,49		
123			510865,6	1202612,31
	207° 39' 20"	27,96		
124			510840,83	1202599,33
	213° 51' 29"	35,97		
125			510810,96	1202579,29
	225° 37' 37"	25,85		
126			510792,88	1202560,81
	242° 57' 26"	42,36		
127			510773,62	1202523,08
	231° 42' 04"	97,68		

Название (номер) межевого знака	Дирекционные углы (град. мин. сек.)	Длина линии(м)	X координата	Y координата
128			510713,08	1202446,42
	225° 22' 00"	43,08		
129			510682,81	1202415,76
	216° 32' 22"	54,79		
130			510638,79	1202383,14
	208° 50' 59"	21,99		
131			510619,53	1202372,53
	197° 20' 21"	64,66		
132			510557,81	1202353,26
	207° 53' 48"	52,92		
133			510511,04	1202328,5
	214° 06' 24"	21,74		
134			510493,04	1202316,31
	207° 59' 31"	11,31		
135			510483,05	1202311
	221° 01' 29"	87,62		
136			510416,95	1202253,49
	211° 10' 54"	44,17		
137			510379,16	1202230,62
	203° 22' 51"	39,61		
138			510342,8	1202214,9
	182° 36' 31"	43,28		
139			510299,56	1202212,93
	177° 56' 31"	19,21		
140			510280,36	1202213,62
	171° 09' 52"	216,73		
141			510066,2	1202246,91
	185° 54' 27"	84,82		
142			509981,83	1202238,18
	206° 52' 45"	84,82		
143			509906,17	1202199,83
	185° 03' 40"	83,31		
144			509823,18	1202192,48
	243° 46' 27"	55,92		
145			509798,47	1202142,32
	205° 52' 32"	37,53		
146			509764,7	1202125,94

Название (номер) межевого знака	Дирекционные углы (град. мин. сек.)	Длина линии(м)	X координата	Y координата
	173° 46' 09"	55,56		
147			509709,47	1202131,97
	212° 37' 58"	91,39		
148			509632,51	1202082,69
	195° 16' 05"	85,63		
149			509549,9	1202060,14
	166° 24' 51"	121,24		
150			509432,05	1202088,62
	179° 46' 22"	83,2		
151			509348,85	1202088,95
	189° 21' 01"	232,23		
152			509119,71	1202051,22
	211° 55' 55"	231,23		
153			508923,47	1201928,92
	189° 04' 12"	164,74		
154			508760,79	1201902,95
	219° 55' 48"	369,43		
155			508477,5	1201665,83
	164° 44' 18"	23,14		
156			508455,18	1201671,92
	264° 31' 54"	111,97		
157			508444,51	1201560,46
	226° 43' 17"	30,6		
158			508423,53	1201538,18
	230° 31' 06"	50,52		
159			508391,41	1201499,19
	242° 54' 52"	64,99		
160			508361,82	1201441,33
	245° 07' 48"	82,7		
161			508327,04	1201366,3
	217° 46' 24"	39,57		
162			508295,76	1201342,06
	241° 54' 43"	118,45		
163			508239,99	1201237,56
	242° 26' 56"	98,24		
164			508194,55	1201150,46
	297° 27' 18"	54,14		

Название (номер) межевого знака	Дирекционные углы (град. мин. сек.)	Длина линии(м)	X координата	Y координата
165			508219,51	1201102,42
	255° 04' 43"	29,83		
166			508211,83	1201073,6
	208° 48' 39"	14,61		
167			508199,03	1201066,56
	174° 08' 38"	25,09		
168			508174,07	1201069,12
	216° 27' 30"	33,42		
169			508147,19	1201049,26
	282° 36' 04"	49,87		
170			508158,07	1201000,59
	222° 18' 41"	22,46		
171			508141,46	1200985,47
	183° 55' 36"	36,22		
172			508105,33	1200982,99
	152° 16' 39"	70,19		
173			508043,2	1201015,64
	178° 47' 16"	38,76		
174			508004,45	1201016,46
	220° 07' 31"	59		
175			507959,34	1200978,44
	162° 21' 29"	18,28		
176			507941,92	1200983,98
	90° 36' 24"	36,83		
177			507941,53	1201020,81
	191° 32' 06"	62,91		
178			507879,89	1201008,23
	222° 06' 13"	20,85		
179			507864,42	1200994,25
	318° 32' 50"	22,63		
180			507881,38	1200979,27
	265° 47' 59"	13,52		
181			507880,39	1200965,79
	210° 13' 21"	31,69		
182			507853,01	1200949,84
	193° 30' 06"	145,58		
183			507711,45	1200915,85

Название (номер) межевого знака	Дирекционные углы (град. мин. сек.)	Длина линии(м)	X координата	Y координата
	217° 12' 36"	22,9		
184			507693,21	1200902
	246° 37' 36"	25,38		
185			507683,14	1200878,7
	221° 10' 36"	91,83		
186			507614,02	1200818,24
	196° 47' 22"	92,5		
187			507525,46	1200791,52
	204° 24' 39"	95,65		
188			507438,36	1200751,99
	195° 41' 35"	80,12		
189			507361,23	1200730,32
	223° 08' 20"	64,45		
190			507314,2	1200686,25
	190° 22' 25"	35,04		
191			507279,73	1200679,94
	175° 33' 38"	106,07		
192			507173,98	1200688,15
	180° 04' 09"	24,83		
193			507149,15	1200688,12
	231° 43' 07"	54,15		
194			507115,6	1200645,61
	192° 55' 08"	33,46		
195			507082,99	1200638,13
	146° 27' 33"	25,56		
196			507061,69	1200652,25
	103° 41' 05"	48,61		
197			507050,19	1200699,48
	166° 49' 54"	91,74		
198			506960,86	1200720,38
	176° 42' 24"	115,23		
199			506845,82	1200727
	171° 58' 22"	46,48		
200			506799,8	1200733,49
	192° 16' 43"	24,83		
201			506775,54	1200728,21
	192° 16' 59"	190,33		

Название (номер) межевого знака	Дирекционные углы (град. мин. сек.)	Длина линии(м)	X координата	Y координата
202			506589,57	1200687,72
	198° 56' 10"	36,89		
203			506554,68	1200675,75
	225° 47' 54"	123,34		
204			506468,69	1200587,33
	214° 56' 24"	54,93		
205			506423,66	1200555,87
	189° 21' 20"	52,9		
206			506371,46	1200547,27
	167° 24' 05"	95,22		
207			506278,53	1200568,04
	150° 59' 07"	290,25		
208			506024,71	1200708,82
	161° 38' 53"	10,93		
209			506014,34	1200712,26
	153° 55' 05"	93,32		
210			505930,52	1200753,29
	156° 07' 47"	80,09		
211			505857,28	1200785,7
	171° 35' 33"	71,88		
212			505786,17	1200796,21
	187° 41' 08"	73,28		
213			505713,55	1200786,41
	215° 07' 57"	59,17		
214			505665,16	1200752,36
	256° 42' 28"	50,8		
215			505653,48	1200702,92
	303° 43' 39"	55,2		
216			505684,13	1200657,01
	318° 58' 19"	51,55		
217			505723,02	1200623,17
	329° 01' 17"	46,37		
218			505762,78	1200599,3
	333° 02' 44"	55,26		
219			505812,04	1200574,25
	334° 23' 04"	10,52		
220			505821,53	1200569,7

Название (номер) межевого знака	Дирекционные углы (град. мин. сек.)	Длина линии(м)	X координата	Y координата
	334° 18' 00"	192,53		
221			505995,01	1200486,21
	294° 18' 14"	58,94		
222			506019,27	1200432,49
	273° 47' 12"	108,42		
223			506026,43	1200324,31
	286° 28' 02"	34,08		
224			506036,09	1200291,63
	307° 11' 00"	79,7		
225			506084,26	1200228,13
	312° 44' 00"	27,17		
226			506102,7	1200208,17
	275° 19' 49"	93,54		
227			506111,39	1200115,03
	280° 39' 11"	23,1		
228			506115,66	1200092,33
	283° 43' 35"	56,51		
229			506129,07	1200037,43
	279° 17' 21"	81,59		
230			506142,24	1199956,91
	290° 06' 06"	45,45		
231			506157,86	1199914,23
	316° 32' 45"	38,01		
232			506185,45	1199888,09
	343° 37' 15"	40,99		
233			506224,78	1199876,53
	344° 32' 25"	38,57		
234			506261,95	1199866,25
	313° 36' 32"	22,43		
235			506277,42	1199850,01
	270° 16' 04"	38,52		
236			506277,6	1199811,49
	263° 06' 42"	83,21		
237			506267,62	1199728,88
	294° 55' 57"	113,65		
238			506315,53	1199625,82
	285° 37' 01"	88,45		

Название (номер) межевого знака	Дирекционные углы (град. мин. сек.)	Длина линии(м)	X координата	Y координата
239			506339,34	1199540,64
	295° 38' 24"	41,55		
240			506357,32	1199503,18
	268° 22' 31"	15,17		
241			506356,89	1199488,02
	283° 01' 45"	28,7		
242			506363,36	1199460,06
	299° 35' 02"	13,25		
243			506369,9	1199448,54
	313° 40' 35"	24,18		
244			506386,6	1199431,05
	309° 31' 36"	32,1		
245			506407,03	1199406,29
	288° 17' 38"	25,68		
246			506415,09	1199381,91
	258° 54' 04"	19,17		
247			506411,4	1199363,1
	313° 53' 13"	37,13		
248			506437,14	1199336,34
	295° 37' 28"	16,35		
249			506444,21	1199321,6
	276° 09' 17"	30,69		
250			506447,5	1199291,09
	288° 41' 32"	14,79		
251			506452,24	1199277,08
	321° 51' 05"	14,88		
252			506463,94	1199267,89
	352° 30' 18"	17,1		
253			506480,89	1199265,66
	31° 56' 39"	33,68		
254			506509,47	1199283,48
	25° 12' 30"	37,78		
255			506543,65	1199299,57
	16° 11' 38"	14,88		
256			506557,94	1199303,72
	349° 46' 02"	44,13		
257			506601,37	1199295,88

Название (номер) межевого знака	Дирекционные углы (град. мин. сек.)	Длина линии(м)	X координата	Y координата
	335° 10' 27"	40,97		
258			506638,55	1199278,68
	296° 18' 28"	46,8		
259			506659,29	1199236,73
	326° 56' 15"	8,1		
260			506666,08	1199232,31
	347° 09' 51"	28,13		
261			506693,51	1199226,06
	23° 55' 38"	42,85		
262			506732,68	1199243,44
	43° 48' 34"	131,71		
263			506827,73	1199334,62
	54° 50' 48"	23,57		
264			506841,3	1199353,89
	54° 51' 24"	22,97		
265			506854,52	1199372,67
	59° 36' 17"	69,49		
266			506889,68	1199432,61
	69° 42' 08"	63,91		
267			506911,85	1199492,55
	41° 15' 23"	60,43		
268			506957,28	1199532,4
	139° 00' 09"	35,76		
269			506930,29	1199555,86
	61° 35' 17"	56,89		
270			506957,36	1199605,9
	49° 48' 43"	60,44		
271			506996,36	1199652,07
	34° 37' 23"	67,95		
272			507052,28	1199690,68
	21° 38' 24"	44,8		
273			507093,92	1199707,2
	359° 00' 53"	98,86		
274			507192,77	1199705,5
	351° 46' 08"	75,37		
275			507267,36	1199694,71
	345° 23' 13"	36,39		

Название (номер) межевого знака	Дирекционные углы (град. мин. сек.)	Длина линии(м)	X координата	Y координата
276			507302,57	1199685,53
	333° 22' 24"	66,58		
277			507362,09	1199655,69
	321° 28' 25"	34,18		
278			507388,83	1199634,4
	325° 22' 23"	328,58		
279			507659,21	1199447,69
	315° 18' 14"	50,66		
280			507695,22	1199412,06
	328° 18' 18"	92,58		
281			507773,99	1199363,42
	329° 46' 41"	56,3		
282			507822,64	1199335,08
	342° 14' 04"	116,12		
283			507933,22	1199299,65
	348° 50' 37"	96,54		
284			508027,94	1199280,97
	351° 34' 58"	10,73		
285			508038,55	1199279,4
	348° 04' 38"	9,54		
286			508047,88	1199277,43
	350° 41' 20"	7,48		
287			508055,26	1199276,22
	79° 08' 59"	38,62		
288			508062,53	1199314,15
	358° 33' 25"	19,46		
289			508081,98	1199313,66
	313° 27' 30"	26,81		
290			508100,42	1199294,2
	20° 29' 37"	29,05		
291			508127,63	1199304,37
	349° 49' 24"	41,15		
292			508168,13	1199297,1
	14° 21' 42"	31,16		
293			508198,32	1199304,83
	34° 58' 05"	37,3		
294			508228,89	1199326,21

Название (номер) межевого знака	Дирекционные углы (град. мин. сек.)	Длина линии(м)	X координата	Y координата
	22° 14' 22"	19,92		
295			508247,33	1199333,75
	29° 31' 48"	52,91		
296			508293,37	1199359,83
	17° 52' 50"	58,5		
297			508349,04	1199377,79
	25° 42' 50"	49,97		
298			508394,06	1199399,47
	47° 05' 58"	98,63		
299			508461,2	1199471,72
	8° 34' 26"	81,23		
300			508541,52	1199483,83
	50° 15' 33"	79,23		
301			508592,17	1199544,75
	24° 46' 06"	57,91		
302			508644,75	1199569,01
	351° 43' 17"	79,1		
303			508723,03	1199557,62
	10° 41' 14"	101,59		
304			508822,86	1199576,46
	17° 20' 56"	52,38		
305			508872,86	1199592,08
	35° 38' 24"	132,69		
306			508980,7	1199669,4
	24° 09' 22"	44,16		
307			509020,99	1199687,47
	37° 08' 33"	49,19		
308			509060,2	1199717,17
	54° 52' 39"	51,48		
309			509089,82	1199759,28
	61° 24' 07"	48,41		
310			509112,99	1199801,78
	27° 26' 06"	36,22		
311			509145,14	1199818,47
	14° 09' 41"	23,3		
312			509167,73	1199824,17
	348° 57' 38"	18,28		

Название (номер) межевого знака	Дирекционные углы (град. мин. сек.)	Длина линии(м)	X координата	Y координата
313			509185,67	1199820,67
	317° 21' 00"	32,77		
314			509209,77	1199798,47
	302° 48' 06"	40,43		
315			509231,67	1199764,49
	320° 49' 22"	4,67		
316			509235,29	1199761,54
	1° 12' 50"	9,91		
317			509245,2	1199761,75
	12° 59' 23"	26,56		
318			509271,08	1199767,72
	7° 05' 51"	28,41		
319			509299,27	1199771,23
	350° 23' 43"	18,52		
320			509317,53	1199768,14
	346° 04' 57"	25,74		
321			509342,51	1199761,95
	336° 59' 45"	58,83		
322			509396,66	1199738,96
	303° 52' 54"	24,9		
323			509410,54	1199718,29
	271° 19' 34"	22,04		
324			509411,05	1199696,26
	265° 27' 05"	23,45		
325			509409,19	1199672,88
	293° 52' 35"	7,44		
326			509412,2	1199666,08
	322° 38' 37"	16,96		
327			509425,68	1199655,79
	351° 02' 31"	10,28		
328			509435,83	1199654,19
	10° 53' 02"	69,64		
329			509504,22	1199667,34
	5° 57' 04"	81,79		
330			509585,57	1199675,82
	337° 37' 13"	72,86		
331			509652,94	1199648,08

Название (номер) межевого знака	Дирекционные углы (град. мин. сек.)	Длина линии(м)	X координата	Y координата
	327° 59' 23"	37,09		
332			509684,39	1199628,42
	215° 02' 55"	49,72		
333			509643,69	1199599,87
	202° 16' 56"	138,75		
334			509515,3	1199547,26
	198° 51' 06"	42,62		
335			509474,97	1199533,49
	198° 50' 41"	59,26		
336			509418,89	1199514,35
	187° 39' 04"	55,66		
337			509363,73	1199506,94
	156° 35' 58"	43,18		
338			509324,1	1199524,09
	143° 56' 42"	74,81		
339			509263,62	1199568,12
	134° 09' 59"	58,82		
340			509222,64	1199610,31
	134° 11' 35"	9,04		
341			509216,34	1199616,79
	171° 13' 30"	22,75		
342			509193,86	1199620,26
	253° 25' 24"	51,98		
343			509179,03	1199570,44
	211° 21' 59"	50,76		
344			509135,69	1199544,02
	195° 13' 10"	54,74		
345			509082,87	1199529,65
	196° 26' 36"	108,46		
346			508978,85	1199498,95
	223° 06' 32"	66,64		
347			508930,2	1199453,41
	213° 17' 27"	35,02		
348			508900,93	1199434,19
	195° 36' 16"	40,41		
349			508862,01	1199423,32
	178° 48' 22"	105,58		

Название (номер межевого знака)	Дирекционные углы (град. мин. сек.)	Длина линии(м)	X координата	Y координата
350			508756,45	1199425,52
	190° 28' 47"	69,16		
351			508688,44	1199412,94
	198° 24' 44"	47,81		
352			508643,08	1199397,84
	214° 34' 27"	52,13		
353			508600,16	1199368,26
	203° 22' 03"	71,68		
354			508534,36	1199339,83
	235° 01' 52"	40,51		
355			508511,14	1199306,63
	235° 01' 33"	47,28		
356			508484,04	1199267,89
	209° 48' 37"	86,98		
357			508408,57	1199224,65
	195° 07' 56"	130,97		
358			508282,14	1199190,46
	212° 41' 37"	123,74		
359			508178	1199123,62
	171° 48' 16"	30,94		
360			508147,38	1199128,03
	235° 02' 11"	16,47		
361			508137,94	1199114,53
	209° 18' 20"	26,38		
362			508114,94	1199101,62
	182° 57' 32"	61,02		
363			508054	1199098,47
	180° 48' 51"	22,52		
364			508031,48	1199098,15
	270° 49' 28"	35,44		
365			508031,99	1199062,71
	287° 18' 23"	24,4		
366			508039,25	1199039,41
	279° 31' 42"	21,39		
367			508042,79	1199018,32
	213° 28' 11"	34,63		
368			508013,9	1198999,22

Название (номер) межевого знака	Дирекционные углы (град. мин. сек.)	Длина линии(м)	X координата	Y координата
	178° 45' 41"	36,55		
369			507977,36	1199000,01
	168° 37' 55"	48,3		
370			507930,01	1199009,53
	160° 43' 10"	184,04		
371			507756,29	1199070,3
	172° 39' 15"	407,87		
372			507351,77	1199122,45
	177° 31' 30"	95,41		
373			507256,45	1199126,57
	185° 31' 18"	63,39		
374			507193,35	1199120,47
	221° 31' 58"	64,31		
375			507145,21	1199077,83
	261° 01' 39"	84,25		
376			507132,07	1198994,61
	301° 54' 26"	53,85		
377			507160,53	1198948,9
	330° 50' 26"	126,26		
378			507270,79	1198887,38
	325° 50' 05"	136,81		
379			507383,99	1198810,55
	282° 19' 57"	39,56		
380			507392,44	1198771,9
	296° 33' 22"	56,88		
381			507417,87	1198721,02
	298° 17' 38"	137,26		
382			507482,93	1198600,16
	233° 51' 00"	42,97		
383			507457,58	1198565,46
	155° 45' 49"	80,9		
384			507383,81	1198598,67
	169° 49' 49"	36,76		
385			507347,63	1198605,16
	121° 09' 03"	86,08		
386			507303,1	1198678,83
	148° 48' 25"	36,86		

Название (номер) межевого знака	Дирекционные углы (град. мин. сек.)	Длина линии(м)	X координата	Y координата
387			507271,57	1198697,92
	171° 53' 02"	116,23		
388			507156,5	1198714,33
	174° 18' 50"	242,03		
389			506915,66	1198738,31
	171° 30' 52"	123,74		
390			506793,27	1198756,57
	185° 19' 27"	77,16		
391			506716,44	1198749,41
	174° 48' 20"	35,12		
392			506681,46	1198752,59
	177° 57' 46"	62,17		
393			506619,33	1198754,8
	201° 48' 13"	47,63		
394			506575,11	1198737,11
	224° 24' 39"	67,4		
395			506526,96	1198689,94
	242° 37' 13"	61,97		
396			506498,46	1198634,91
	249° 03' 04"	71,52		
397			506472,89	1198568,12
	261° 46' 01"	291,41		
398			506431,16	1198279,71
	262° 19' 44"	210,66		
399			506403,04	1198070,94
	255° 35' 35"	18,37		
400			506398,47	1198053,15
	264° 45' 36"	207,06		
401			506379,56	1197846,96
	264° 51' 33"	284,02		
402			506354,11	1197564,08
	264° 16' 22"	412,75		
403			506312,92	1197153,39
	261° 51' 57"	224,04		
404			506281,22	1196931,6
	264° 57' 23"	206,9		
405			506263,03	1196725,5

Название (номер) межевого знака	Дирекционные углы (град. мин. сек.)	Длина линии(м)	X координата	Y координата
	177° 56' 04"	652		
406			505611,45	1196749
	250° 40' 57"	266,11		
407			505523,42	1196497,87
	153° 38' 12"	68,55		
408			505462	1196528,31
	152° 44' 40"	48,61		
409			505418,79	1196550,57
	153° 46' 16"	510,77		
410			504960,61	1196776,31
	158° 26' 50"	50,52		
411			504913,62	1196794,87
	158° 13' 16"	136,62		
412			504786,75	1196845,56
	156° 59' 12"	79,19		
413			504713,86	1196876,52
	163° 30' 09"	20,67		
414			504694,04	1196882,39
	158° 19' 34"	53,45		
415			504644,37	1196902,13
	159° 47' 40"	23,54		
416			504622,28	1196910,26
	177° 39' 07"	594,84		
417			504027,94	1196934,63
	251° 30' 46"	34,72		
418			504016,93	1196901,7
	250° 42' 36"	0,21		
419			504016,86	1196901,5
	250° 38' 54"	45,66		
420			504001,73	1196858,42
	249° 08' 06"	417,98		
421			503852,86	1196467,85
	254° 28' 19"	116,73		
422			503821,61	1196355,38
	200° 55' 31"	59,75		
423			503765,8	1196334,04
	241° 25' 17"	34,37		

Название (номер) межевого знака	Дирекционные углы (град. мин. сек.)	Длина линии(м)	X координата	Y координата
424			503749,36	1196303,86
	288° 46' 20"	42,45		
425			503763,02	1196263,67
	266° 56' 22"	44,01		
426			503760,67	1196219,72
	261° 44' 01"	55,29		
427			503752,72	1196165
	211° 24' 41"	19,53		
428			503736,05	1196154,82
	164° 32' 25"	21,87		
429			503714,97	1196160,65
	168° 00' 13"	13,42		
430			503701,84	1196163,44
	159° 22' 43"	8,21		
431			503694,16	1196166,33
	182° 48' 03"	15,35		
432			503678,83	1196165,58
	192° 48' 15"	16,24		
433			503662,99	1196161,98
	188° 13' 36"	0,84		
434			503662,16	1196161,86
	195° 36' 49"	39,38		
435			503624,23	1196151,26
	176° 20' 21"	64,37		
436			503559,99	1196155,37
	195° 50' 58"	21,31		
437			503539,49	1196149,55
	179° 22' 23"	7,31		
438			503532,18	1196149,63
	163° 02' 16"	14,4		
439			503518,41	1196153,83
	143° 43' 06"	21,04		
440			503501,45	1196166,28
	136° 56' 28"	20,67		
441			503486,35	1196180,39
	120° 24' 46"	12,13		
442			503480,21	1196190,85

Название (номер) межевого знака	Дирекционные углы (град. мин. сек.)	Длина линии(м)	X координата	Y координата
	102° 53' 07"	14,13		
443			503477,06	1196204,62
	88° 56' 44"	17,93		
444			503477,39	1196222,55
	99° 33' 23"	18,01		
445			503474,4	1196240,31
	112° 31' 38"	9,53		
446			503470,75	1196249,11
	131° 27' 49"	9,51		
447			503464,45	1196256,24
	149° 34' 47"	14,1		
448			503452,29	1196263,38
	158° 33' 15"	28,12		
449			503426,12	1196273,66
	172° 59' 31"	16,39		
450			503409,85	1196275,66
	191° 27' 35"	8,25		
451			503401,76	1196274,02
	206° 25' 42"	14,99		
452			503388,34	1196267,35
	217° 28' 21"	17,11		
453			503374,76	1196256,94
	227° 03' 04"	37,34		
454			503349,32	1196229,61
	222° 26' 10"	0,95		
455			503348,62	1196228,97
	191° 27' 17"	11,63		
456			503337,22	1196226,66
	180° 15' 18"	15,72		
457			503321,5	1196226,59
	171° 09' 02"	27,82		
458			503294,01	1196230,87
	182° 47' 08"	11,52		
459			503282,5	1196230,31
	193° 25' 16"	10,17		
460			503272,61	1196227,95
	209° 15' 47"	14,16		

Название (номер) межевого знака	Дирекционные углы (град. мин. сек.)	Длина линии(м)	X координата	Y координата
461			503260,26	1196221,03
	204° 05' 44"	10,48		
462			503250,69	1196216,75
	190° 41' 47"	10,99		
463			503239,89	1196214,71
	187° 59' 34"	14,17		
464			503225,86	1196212,74
	181° 53' 28"	23,33		
465			503202,54	1196211,97
	178° 01' 49"	26,48		
466			503176,08	1196212,88
	207° 58' 46"	26,45		
467			503152,72	1196200,47
	129° 34' 51"	15,35		
468			503142,94	1196212,3
	134° 19' 48"	11,49		
469			503134,91	1196220,52
	155° 54' 02"	14,87		
470			503121,34	1196226,59
	161° 10' 38"	42,06		
471			503081,53	1196240,16
	168° 28' 41"	14,32		
472			503067,5	1196243,02
	181° 57' 17"	15,54		
473			503051,97	1196242,49
	190° 15' 01"	15,06		
474			503037,15	1196239,81
	207° 28' 28"	15,5		
475			503023,4	1196232,66
	197° 13' 42"	30,18		
476			502994,57	1196223,72
	209° 18' 46"	28,45		
477			502969,76	1196209,79
	201° 23' 24"	27,42		
478			502944,23	1196199,79
	213° 29' 07"	25,61		
479			502922,87	1196185,66

Название (номер) межевого знака	Дирекционные углы (град. мин. сек.)	Длина линии(м)	X координата	Y координата
	209° 55' 59"	20,4		
480			502905,19	1196175,48
	222° 27' 28"	14,03		
481			502894,84	1196166,01
	233° 47' 10"	22,36		
482			502881,63	1196147,97
	222° 17' 24"	21,24		
483			502865,92	1196133,68
	231° 03' 56"	39,08		
484			502841,36	1196103,28
	205° 43' 58"	65,89		
485			502782	1196074,67
	205° 12' 07"	39,85		
486			502745,94	1196057,7
	227° 36' 50"	8,22		
487			502740,4	1196051,63
	208° 33' 47"	55,8		
488			502691,39	1196024,95
	181° 26' 11"	6,78		
489			502684,61	1196024,78
	265° 31' 33"	29,74		
490			502682,29	1195995,13
	272° 55' 50"	84,3		
491			502686,6	1195910,94
	260° 23' 48"	78,89		
492			502673,44	1195833,16
	250° 48' 04"	123,34		
493			502632,88	1195716,68
	339° 29' 50"	37,86		
494			502668,34	1195703,42
	358° 17' 46"	526,34		
495			503194,45	1195687,77
	353° 48' 29"	475,71		
496			503667,38	1195636,46
	64° 10' 26"	89,11		
497			503706,2	1195716,67
	45° 00' 00"	15,29		

Название (номер) межевого знака	Дирекционные углы (град. мин. сек.)	Длина линии(м)	X координата	Y координата
498			503717,01	1195727,48
	5° 28' 39"	20,53		
499			503737,45	1195729,44
	347° 32' 28"	34,63		
500			503771,26	1195721,97
	337° 58' 33"	37,73		
501			503806,24	1195707,82
	338° 20' 30"	61,75		
502			503863,63	1195685,03
	350° 22' 13"	133,97		
503			503995,71	1195662,62
	348° 27' 41"	192,57		
504			504184,39	1195624,1
	346° 00' 02"	139,76		
505			504320	1195590,29
	348° 08' 54"	195,2		
506			504511,04	1195550,2
	326° 18' 50"	39,68		
507			504544,06	1195528,19
	326° 32' 31"	51,35		
508			504586,9	1195499,88
	320° 19' 52"	128,69		
509			504685,96	1195417,73
	321° 34' 01"	138,5		
510			504794,45	1195331,64
	316° 39' 23"	198,16		
511			504938,56	1195195,63
	324° 02' 34"	182,43		
512			505086,23	1195088,51
	317° 34' 23"	120,18		
513			505174,94	1195007,43
	314° 42' 16"	87,77		
514			505236,68	1194945,05
	314° 54' 50"	28,27		
515			505256,64	1194925,03
	323° 02' 31"	252,12		
516			505458,1	1194773,45

Название (номер) межевого знака	Дирекционные углы (град. мин. сек.)	Длина линии(м)	X координата	Y координата
	331° 01' 32"	31,27		
517			505485,46	1194758,3
	252° 50' 09"	130,05		
518			505447,08	1194634,04
	258° 19' 36"	54,42		
519			505436,07	1194580,75
	331° 28' 34"	86,22		
520			505511,82	1194539,58
	322° 17' 48"	59,13		
521			505558,6	1194503,42
	319° 49' 58"	112,14		
522			505644,29	1194431,09
	326° 49' 50"	36,63		
523			505674,95	1194411,05
	335° 49' 05"	63,35		
524			505732,74	1194385,1
	326° 28' 00"	40,55		
525			505766,54	1194362,7
	318° 48' 48"	83,57		
526			505829,43	1194307,67
	311° 53' 05"	81,84		
527			505884,07	1194246,74
	307° 33' 08"	72,88		
528			505928,49	1194188,96
	296° 17' 41"	110,93		
529			505977,63	1194089,51
	305° 41' 10"	49,85		
530			506006,71	1194049,02
	320° 02' 44"	75,9		
531			506064,89	1194000,28
	7° 50' 49"	51,78		
532			506116,19	1194007,35
	37° 56' 43"	73,52		
533			506174,17	1194052,56
	24° 51' 45"	44,41		
534			506214,46	1194071,23
	359° 40' 00"	34,39		

Название (номер межевого знака)	Дирекционные углы (град. мин. сек.)	Длина линии(м)	X координата	Y координата
535			506248,85	1194071,03
	342° 53' 53"	48,12		
536			506294,84	1194056,88
	317° 29' 17"	44,8		
537			506327,86	1194026,61
	302° 38' 41"	59,75		
538			506360,09	1193976,3
	295° 26' 53"	58,04		
539			506385,03	1193923,89
	298° 41' 43"	326,07		
540			506541,59	1193637,87
	292° 33' 21"	160,49		
541			506603,15	1193489,66
	291° 38' 11"	99,89		
542			506639,98	1193396,81
	282° 02' 26"	73,82		
543			506655,38	1193324,61
	303° 30' 55"	70		
544			506694,03	1193266,25
	330° 01' 03"	69,4		
545			506754,14	1193231,57
	337° 01' 57"	31,57		
546			506783,21	1193219,25
	334° 24' 09"	24,63		
547			506805,42	1193208,61
	331° 28' 02"	239,25		
548			507015,61	1193094,33
	329° 46' 44"	329,48		
549			507300,31	1192928,49
	333° 37' 28"	116,35		
550			507404,55	1192876,8
	345° 33' 57"	52,03		
551			507454,94	1192863,83
	10° 07' 56"	55,82		
552			507509,89	1192873,65
	19° 23' 40"	108,2		
553			507611,95	1192909,58

Название (номер) межевого знака	Дирекционные углы (град. мин. сек.)	Длина линии(м)	X координата	Y координата
	26° 55' 19"	283,56		
554			507864,78	1193037,97
	14° 47' 21"	221,3		
555			508078,75	1193094,46
	15° 45' 57"	129,29		
556			508203,18	1193129,59
	20° 56' 13"	36,44		
557			508237,21	1193142,61
	99° 11' 13"	283,98		
558			508191,87	1193422,95
	137° 27' 48"	63,17		
559			508145,32	1193465,66
	150° 49' 08"	83,08		
560			508072,78	1193506,17
	120° 25' 55"	86,28		
561			508029,08	1193580,56
	115° 09' 57"	42,31		
562			508011,09	1193618,85
	118° 17' 11"	16,08		
563			508003,47	1193633,01
	56° 10' 43"	66,53		
564			508040,5	1193688,28
	81° 13' 54"	19,55		
565			508043,48	1193707,6
	358° 30' 20"	20,71		
566			508064,18	1193707,06
	34° 00' 02"	30,2		
567			508089,22	1193723,95
	65° 36' 45"	45,43		
568			508107,98	1193765,33
	40° 10' 13"	34,6		
569			508134,42	1193787,65
	26° 25' 44"	77,11		
570			508203,47	1193821,97
	45° 00' 00"	6,17		
571			508207,83	1193826,33
	23° 50' 39"	175,04		

Название (номер) межевого знака	Дирекционные углы (град. мин. сек.)	Длина линии(м)	X координата	Y координата
572			508367,93	1193897,09
	68° 46' 15"	13,95		
573			508372,98	1193910,09
	71° 06' 53"	19,71		
574			508379,36	1193928,74
	32° 28' 22"	89,68		
575			508455,02	1193976,89
	38° 18' 41"	101,45		
576			508534,62	1194039,78
	0° 00' 00"	43,24		
577			508577,86	1194039,78
	324° 36' 23"	45,81		
578			508615,2	1194013,25
	313° 42' 06"	61,17		
579			508657,46	1193969,03
	328° 38' 19"	73,65		
580			508720,35	1193930,7
	339° 27' 00"	33,59		
581			508751,8	1193918,91
	66° 47' 53"	44,9		
582			508769,49	1193960,18
	36° 19' 52"	82,94		
583			508836,31	1194009,32
	55° 37' 05"	45,24		
584			508861,86	1194046,66
	90° 00' 00"	37,34		
585			508861,86	1194084
	110° 53' 44"	115,71		
586			508820,59	1194192,1
	116° 55' 49"	69,44		
587			508789,14	1194254,01
	69° 40' 09"	28,29		
588			508798,97	1194280,54
	51° 33' 22"	42,67		
589			508825,5	1194313,96
	73° 01' 58"	60,62		
590			508843,19	1194371,94

Название (номер) межевого знака	Дирекционные углы (град. мин. сек.)	Длина линии(м)	X координата	Y координата
	66° 32' 30"	56,77		
591			508865,79	1194424,02
	40° 05' 55"	48,83		
592			508903,14	1194455,47
	38° 51' 54"	84,56		
593			508968,98	1194508,53
	43° 58' 47"	77,84		
594			509024,99	1194562,58
	31° 11' 04"	43,65		
595			509062,33	1194585,18
	4° 56' 00"	57,21		
596			509119,33	1194590,1
	343° 11' 38"	54,4		
597			509171,41	1194574,37
	319° 11' 16"	57,13		
598			509214,65	1194537,03
	293° 55' 35"	51,39		
599			509235,49	1194490,06
	318° 38' 21"	26,18		
600			509255,14	1194472,76
	333° 11' 50"	40,96		
601			509291,7	1194454,29
	344° 27' 43"	22,02		
602			509312,92	1194448,39
	325° 29' 15"	30,53		
603			509338,08	1194431,09
	339° 03' 40"	102,27		
604			509433,6	1194394,54
	323° 46' 52"	27,28		
605			509455,61	1194378,42
	331° 04' 39"	34,14		
606			509485,49	1194361,91
	325° 34' 35"	16,68		
607			509499,25	1194352,48
	281° 39' 23"	25,29		
608			509504,36	1194327,71
	273° 23' 49"	33,08		

Название (номер) межевого знака	Дирекционные углы (град. мин. сек.)	Длина линии(м)	X координата	Y координата
609			509506,32	1194294,69
	269° 23' 42"	36,94		
610			509505,93	1194257,75
	289° 44' 12"	16,29		
611			509511,43	1194242,42
	319° 00' 56"	19,79		
612			509526,37	1194229,44
	329° 04' 55"	87,97		
613			509601,84	1194184,24
	320° 04' 18"	25,12		
614			509621,1	1194168,12
	305° 32' 36"	23,67		
615			509634,86	1194148,86
	301° 20' 39"	40,04		
616			509655,69	1194114,66
	317° 33' 54"	18,64		
617			509669,45	1194102,08
	346° 15' 08"	76,08		
618			509743,35	1194084
	340° 38' 54"	38,54		
619			509779,71	1194071,23
	324° 27' 22"	42,27		
620			509814,1	1194046,66
	313° 50' 03"	34,06		
621			509837,69	1194022,09
	281° 49' 03"	43,16		
622			509846,53	1193979,84
	301° 19' 26"	26,47		
623			509860,29	1193957,23
	353° 57' 13"	65,22		
624			509925,15	1193950,36
	337° 48' 15"	80,66		
625			509999,83	1193919,89
	331° 56' 23"	33,42		
626			510029,32	1193904,17
	356° 05' 46"	43,33		

Название (номер) межевого знака	Дирекционные углы (град. мин. сек.)	Длина линии(м)	X координата	Y координата
627			510072,55	1193901,22
	17° 57' 59"	150,04		
628			510215,27	1193947,5
	18° 23' 53"	53,89		
629			510266,41	1193964,51
	334° 51' 28"	73,67		
630			510333,1	1193933,21
	343° 34' 48"	58,19		
631			510388,92	1193916,76
	321° 55' 19"	129,84		
632			510491,13	1193836,68
	329° 08' 35"	73,62		
633			510554,33	1193798,92
	25° 03' 31"	100,2		
634			510645,1	1193841,36
	6° 23' 07"	71,66		
635			510716,32	1193849,33
	344° 14' 50"	45,34		
636			510759,96	1193837,02
	311° 01' 29"	87,01		
637			510817,07	1193771,38
	321° 37' 31"	48,66		
638			510855,22	1193741,17
	345° 04' 49"	50,34		
639			510903,86	1193728,21
	332° 32' 37"	81,66		
640			510976,32	1193690,56
	29° 31' 57"	96,06		
641			511059,9	1193737,91
	28° 11' 21"	77,16		
642			511127,91	1193774,36
	356° 52' 17"	42,87		
643			511170,72	1193772,02

Название (номер) межевого знака	Дирекционные углы (град. мин. сек.)	Длина линии(м)	X координата	Y координата
	49° 30' 14"	45,47		
644			511200,25	1193806,6
	88° 33' 26"	38,52		
645			511201,22	1193845,11
	17° 13' 06"	114,83		
646			511310,9	1193879,1
	115° 54' 41"	27,05		
647			511299,08	1193903,43
	128° 38' 17"	181,87		
648			511185,52	1194045,49
	153° 52' 19"	339,44		
649			510880,77	1194194,97
	176° 17' 48"	197,4		
650			510683,78	1194207,72
	119° 57' 49"	113,68		
651			510627	1194306,21
	83° 49' 36"	15,16		
652			510628,63	1194321,28
	26° 01' 47"	66,54		
653			510688,42	1194350,48
	31° 44' 20"	52,87		
654			510733,38	1194378,29
	30° 57' 44"	64,86		
655			510789	1194411,66
	38° 30' 07"	26,05		
656			510809,39	1194427,88
	56° 37' 11"	47,18		
657			510835,35	1194467,28
	46° 25' 48"	39,67		
658			510862,69	1194496,02
	31° 48' 19"	43,09		
659			510899,31	1194518,73
	20° 43' 35"	100,85		

Название (номер) межевого знака	Дирекционные углы (град. мин. сек.)	Длина линии(м)	X координата	Y координата
660			510993,63	1194554,42
	26° 47' 17"	78,15		
661			511063,39	1194589,64
	31° 46' 57"	25,08		
662			511084,71	1194602,85
	52° 02' 30"	24,11		
663			511099,54	1194621,86
	38° 49' 04"	63,95		
664			511149,37	1194661,95
	32° 31' 16"	37,93		
665			511181,35	1194682,34
	18° 00' 46"	59,21		
666			511237,66	1194700,65
	30° 09' 03"	47,98		
667			511279,15	1194724,75
	48° 30' 28"	26,93		
668			511296,99	1194744,92
	35° 25' 27"	55,17		
669			511341,95	1194776,9
	25° 45' 29"	29,85		
670			511368,83	1194789,87
	10° 32' 33"	40,55		
671			511408,7	1194797,29
	18° 43' 48"	28,87		
672			511436,04	1194806,56
	24° 59' 19"	52,67		
673			511483,78	1194828,81
	22° 24' 32"	40,11		
674			511520,86	1194844,1
	0° 58' 06"	27,81		
675			511548,67	1194844,57
	355° 57' 21"	85,5		
676			511633,96	1194838,54

Название (номер) межевого знака	Дирекционные углы (град. мин. сек.)	Длина линии(м)	X координата	Y координата
	2° 50' 45"	83,99		
677			511717,85	1194842,71
	4° 32' 34"	58,58		
678			511776,25	1194847,35
	11° 32' 11"	90,36		
679			511864,78	1194865,42
	18° 45' 47"	103,78		
680			511963,04	1194898,8
	17° 59' 56"	115,5		
681			512072,89	1194934,49
	20° 59' 57"	62,06		
682			512130,83	1194956,73
	23° 09' 08"	69,56		
683			512194,79	1194984,08
	8° 42' 28"	52,05		
684			512246,24	1194991,96
	12° 08' 13"	88,18		
685			512332,45	1195010,5
	358° 11' 08"	73,27		
686			512405,68	1195008,18
	335° 53' 06"	87,35		
687			512485,41	1194972,49
	342° 50' 37"	72,28		
688			512554,47	1194951,17
	352° 27' 48"	40,56		
689			512594,68	1194945,85
	352° 26' 53"	7,99		
690			512602,6	1194944,8
	352° 23' 28"	2,64		
691			512605,22	1194944,45
	17° 54' 32"	31,35		
692			512635,05	1194954,09
	32° 14' 45"	43,46		

Название (номер) межевого знака	Дирекционные углы (град. мин. сек.)	Длина линии(м)	X координата	Y координата
693			512671,81	1194977,28
	4° 07' 38"	40,15		
694			512711,86	1194980,17
	355° 32' 17"	80,08		
695			512791,7	1194973,94
	7° 59' 31"	138,53		
696			512928,88	1194993,2
	3° 03' 06"	144,07		
697			513072,75	1195000,87
	5° 18' 31"	126,24		
698			513198,45	1195012,55
	33° 31' 59"	42,54		
699			513233,91	1195036,05
	45° 08' 43"	52,96		
700			513271,26	1195073,59
	52° 54' 37"	257,47		
701			513426,53	1195278,97
	48° 00' 54"	39,66		
702			513453,06	1195308,45
	31° 21' 23"	40,05		
703			513487,26	1195329,29
	19° 30' 40"	62,97		
704			513546,61	1195350,32
	41° 50' 10"	58,04		
705			513589,85	1195389,03
	54° 59' 39"	54,47		
706			513621,1	1195433,65
	32° 45' 53"	53,75		
707			513666,3	1195462,74
	29° 07' 35"	70,65		
708			513728,02	1195497,13
	16° 21' 14"	87,26		
709			513811,75	1195521,7

Название (номер) межевого знака	Дирекционные углы (град. мин. сек.)	Длина линии(м)	X координата	Y координата
	4° 55' 02"	73,38		
710			513884,86	1195527,99
	351° 21' 09"	126,83		
711			514010,25	1195508,92
	12° 22' 35"	62,38		
712			514071,18	1195522,29
	4° 16' 53"	79,03		
713			514149,99	1195528,19
	22° 28' 31"	98,7		
714			514241,19	1195565,92
	30° 44' 16"	136,51		
715			514358,52	1195635,69
	45° 00' 00"	56,43		
716			514398,42	1195675,59
	66° 26' 31"	78,69		
717			514429,87	1195747,72
	79° 48' 07"	49,93		
718			514438,71	1195796,86
	74° 58' 13"	74,27		
719			514457,97	1195868,59
	61° 20' 31"	72,13		
720			514492,56	1195931,88
	53° 24' 07"	66,59		
721			514532,26	1195985,34
	47° 03' 08"	155,2		
722			514638	1196098,94
	48° 31' 18"	72,41		
723			514685,96	1196153,19
	54° 58' 37"	56,16		
724			514718,19	1196199,18
	61° 40' 31"	74,57		
725			514753,57	1196264,82
	51° 03' 23"	73,79		

Название (номер) межевого знака	Дирекционные углы (град. мин. сек.)	Длина линии(м)	X координата	Y координата
726			514799,95	1196322,21
	59° 25' 13"	40,18		
727			514820,39	1196356,8
	63° 13' 35"	73,75		
728			514853,61	1196422,64
	73° 22' 13"	47,38		
729			514867,17	1196468,04
	65° 26' 02"	45,39		
730			514886,04	1196509,32
	70° 40' 24"	91,43		
731			514916,3	1196595,6
	51° 12' 24"	29,5		
732			514934,78	1196618,59
	35° 17' 15"	103,78		
733			515019,49	1196678,54
	48° 38' 24"	30,63		
734			515039,73	1196701,53
	45° 00' 00"	37,25		
735			515066,07	1196727,87
	39° 59' 58"	15,9		
736			515078,25	1196738,09
	26° 33' 54"	42,19		
737			515115,99	1196756,96
	46° 09' 47"	27,52		
738			515135,05	1196776,81
	59° 30' 14"	37,18		
739			515153,92	1196808,85
	42° 49' 34"	62,45		
740			515199,72	1196851,3
	49° 23' 55"	47,11		
741			515230,38	1196887,07
	35° 01' 36"	25,68		
742			515251,41	1196901,81

Название (номер) межевого знака	Дирекционные углы (град. мин. сек.)	Длина линии(м)	X координата	Y координата
	8° 48' 47"	42,36		
743			515293,27	1196908,3
	30° 00' 58"	40,86		
744			515328,65	1196928,74
	35° 10' 28"	29,34		
745			515352,63	1196945,64
	47° 48' 53"	45,36		
746			515383,09	1196979,25
	56° 06' 01"	59,9		
747			515416,5	1197028,97
	57° 29' 00"	55,94		
748			515446,57	1197076,14
	73° 29' 34"	44,27		
749			515459,15	1197118,59
	63° 46' 09"	30,68		
750			515472,71	1197146,11
	62° 49' 47"	25,4		
751			515484,31	1197168,71
	50° 46' 38"	84,23		
752			515537,57	1197233,96
	45° 35' 34"	148,3		
753			515641,34	1197339,9
	64° 11' 07"	26,64		
754			515652,94	1197363,88
	72° 43' 44"	18,53		
755			515658,44	1197381,57
	18° 28' 37"	25,81		
756			515682,92	1197389,75
	26° 17' 16"	360,57		
757			516006,2	1197549,44
	28° 00' 46"	149,74		
758			516138,4	1197619,77
	33° 34' 54"	83,51		

Название (номер) межевого знака	Дирекционные углы (град. мин. сек.)	Длина линии(м)	X координата	Y координата
759			516207,97	1197665,96
	63° 33' 55"	39,29		
760			516225,46	1197701,14
	71° 18' 37"	98,15		
761			516256,91	1197794,11
	51° 47' 52"	45,76		
762			516285,21	1197830,07
	57° 19' 38"	23,12		
763			516297,69	1197849,53
	128° 10' 47"	79,01		
764			516248,85	1197911,64
	121° 52' 27"	93,04		
765			516199,72	1197990,65
	99° 13' 10"	14,73		
766			516197,36	1198005,19
	58° 11' 05"	120,03		
767			516260,64	1198107,19
	62° 14' 20"	42,21		
768			516280,3	1198144,54
	114° 20' 40"	18,12		
769			516272,83	1198161,05
	123° 19' 21"	271,9		
770			516123,46	1198388,25
	39° 41' 43"	133,85		
771			516226,45	1198473,74
	39° 47' 27"	194,39		
772			516375,82	1198598,15
	40° 01' 38"	131,42		
773			516476,45	1198682,67
	27° 12' 02"	142,75		
774			516603,41	1198747,92
	34° 57' 22"	58,99		
775			516651,76	1198781,72

Название (номер) межевого знака	Дирекционные углы (град. мин. сек.)	Длина линии(м)	X координата	Y координата
	37° 02' 02"	166,43		
776			516784,62	1198881,96
	25° 33' 30"	51,67		
777			516831,23	1198904,25
	147° 59' 21"	21,86		
778			516812,69	1198915,84
	128° 39' 52"	56,39		
779			516777,46	1198959,87
	121° 30' 51"	78,02		
780			516736,68	1199026,38
	123° 53' 52"	106,38		
781			516677,35	1199114,68
	133° 12' 16"	52,13		
782			516641,66	1199152,68
	142° 32' 36"	54,89		
783			516598,09	1199186,06
	174° 22' 45"	16,54		
784			516581,63	1199187,68
	179° 30' 58"	58,01		
785			516523,62	1199188,17
	159° 50' 29"	99,24		
786			516430,46	1199222,37
	144° 49' 13"	130,05		
787			516324,16	1199297,3
	134° 03' 52"	71,03		
788			516274,76	1199348,34
	109° 54' 32"	25,08		
789			516266,22	1199371,92
	91° 22' 09"	77,42		
790			516264,37	1199449,32
	82° 25' 09"	57,99		
791			516272,02	1199506,8
	61° 01' 16"	49,27		

Название (номер) межевого знака	Дирекционные углы (град. мин. сек.)	Длина линии(м)	X координата	Y координата
792			516295,89	1199549,9
	97° 31' 08"	11		
793			516294,45	1199560,81
	92° 01' 22"	33,43		
794			516293,27	1199594,22
	94° 56' 01"	164,53		
795			516279,12	1199758,14
	93° 49' 14"	460,14		
796			516248,46	1200217,26
	92° 28' 23"	54,69		
797			516246,1	1200271,9
	181° 12' 43"	37,35		
798			516208,76	1200271,11
	193° 53' 28"	39,28		
799			516170,63	1200261,68
	176° 30' 23"	35,45		
800			516135,25	1200263,84
	154° 20' 28"	39,03		
801			516100,07	1200280,74
	154° 21' 05"	10,9		
802			516090,24	1200285,46
	138° 32' 20"	47,2		
803			516054,87	1200316,71
	118° 19' 51"	11,61		
804			516049,36	1200326,93
	131° 45' 22"	14,75		
805			516039,54	1200337,93
	134° 35' 53"	20,15		
806			516025,39	1200352,28
	154° 39' 00"	20,67		
807			516006,71	1200361,13
	176° 12' 16"	26,59		
808			515980,18	1200362,89

Название (номер) межевого знака	Дирекционные углы (град. мин. сек.)	Длина линии(м)	X координата	Y координата
	180° 00' 00"	79,4		
809			515900,78	1200362,89
	116° 20' 53"	156,98		
810			515831,11	1200503,56
	125° 09' 14"	23,78		
811			515817,42	1200523
	121° 50' 58"	89,54		
812			515770,17	1200599,06
	120° 18' 57"	121,96		
813			515708,61	1200704,34
	120° 11' 34"	47,92		
814			515684,51	1200745,76
	35° 33' 43"	139,84		
815			515798,27	1200827,09
	39° 26' 07"	68,76		
816			515851,38	1200870,77
	49° 27' 23"	61,43		
817			515891,31	1200917,45
	51° 42' 43"	150,16		
818			515984,35	1201035,31
	51° 19' 30"	122,98		
819			516061,2	1201131,32
	51° 22' 17"	86,28		
820			516115,06	1201198,72
	50° 53' 09"	129,57		
821			516196,8	1201299,25
	51° 08' 54"	131,51		
822			516279,3	1201401,67
	51° 32' 06"	114,45		
823			516350,49	1201491,28
	51° 03' 59"	115,69		
824			516423,19	1201581,27
	35° 21' 04"	114,54		

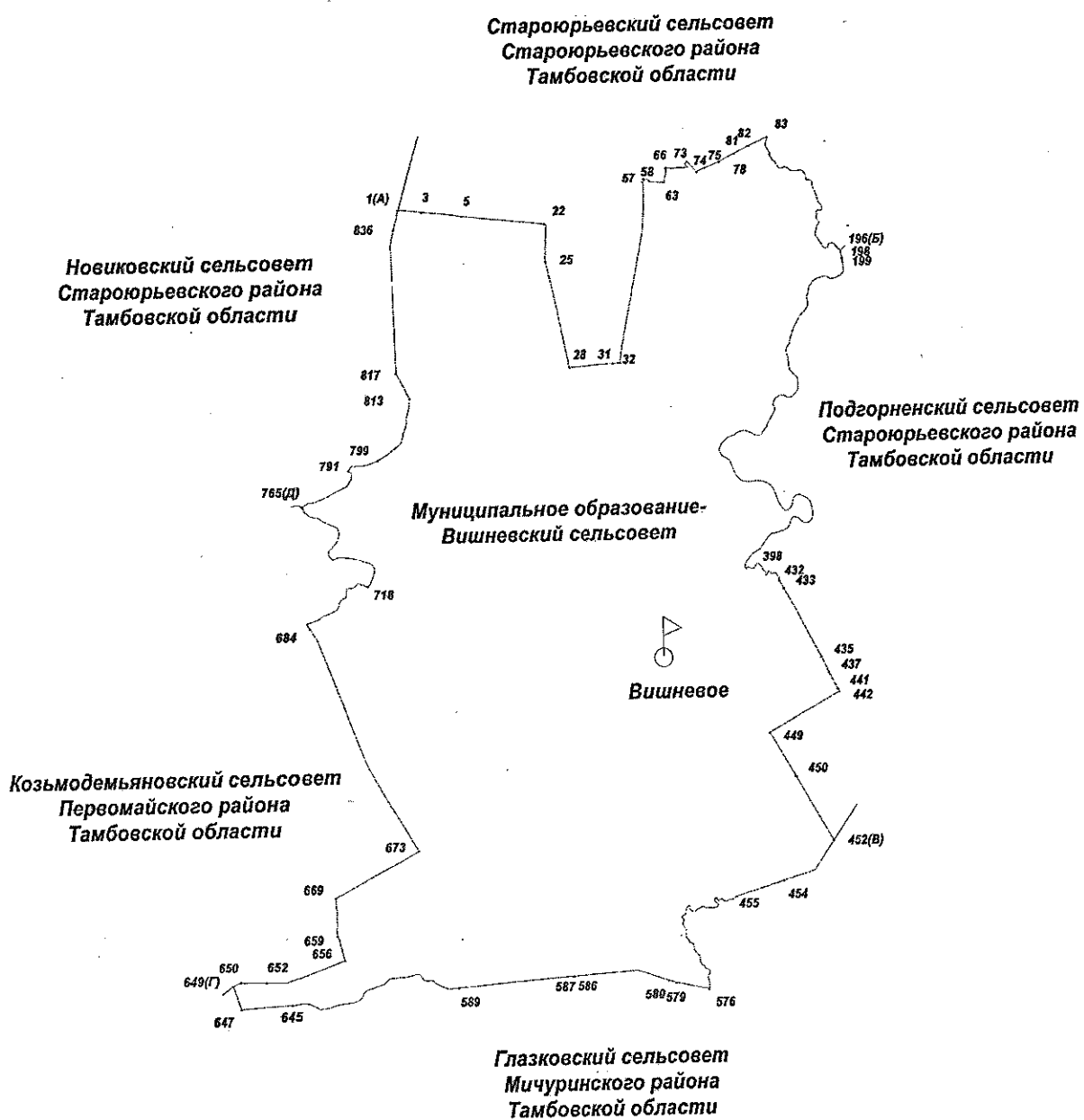
Название (номер межевого знака)	Дирекционные углы (град. мин. сек.)	Длина линии(м)	X координата	Y координата
825			516516,61	1201647,54
	34° 52' 49"	124,44		
826			516618,69	1201718,7
	34° 53' 42"	142,83		
827			516735,84	1201800,41
	35° 10' 41"	159,46		
828			516866,18	1201892,28
	31° 46' 42"	148		
829			516991,99	1201970,22
	32° 03' 08"	154,67		
830			517123,08	1202052,3
	32° 00' 19"	77,08		
831			517188,44	1202093,15
	32° 00' 56"	77,07		
832			517253,79	1202134,01
	31° 15' 31"	168,34		
833			517397,69	1202221,36
	32° 19' 46"	150,68		
834			517525,01	1202301,94
	31° 32' 14"	190,04		
835			517686,98	1202401,34
	37° 43' 25"	29,53		
836			517710,34	1202419,41
	32° 11' 58"	68,55		
837			517768,35	1202455,94
	31° 10' 26"	83,65		
838			517839,92	1202499,24
	32° 27' 53"	34,37		
839			517868,92	1202517,69
	31° 08' 15"	50,94		
840			517912,52	1202544,03
	31° 08' 07"	67,01		
841			517969,88	1202578,68

Название (номер) межевого знака	Дирекционные углы (град. мин. сек.)	Длина линии(м)	X координата	Y координата
	30° 50' 37"	31,11		
842			517996,59	1202594,63
	30° 49' 47"	88,65		
843			518072,71	1202640,06
	31° 36' 29"	124,29		
844			518178,56	1202705,2
	23° 58' 26"	101		
845			518270,85	1202746,24
	25° 25' 34"	77,16		
846			518340,54	1202779,37
	24° 51' 52"	108,35		
847			518438,85	1202824,93
	25° 18' 17"	92,51		
848			518522,48	1202864,47
	24° 55' 35"	130,43		
849			518640,76	1202919,44
	30° 48' 37"	79,38		
850			518708,94	1202960,1
	29° 56' 00"	123,01		
851			518815,54	1203021,48
	30° 28' 13"	123,25		
852			518921,77	1203083,98
	30° 40' 15"	117,37		
853			519022,72	1203143,85
	30° 45' 18"	110,17		
854			519117,4	1203200,19
	31° 03' 27"	133,09		
855			519231,41	1203268,85
	38° 11' 53"	119,34		
856			519325,2	1203342,65
	38° 14' 57"	186,11		
857			519471,36	1203457,87
	38° 03' 02"	32,9		

Название (номер) межевого знака	Дирекционные углы (град. мин. сек.)	Длина линии(м)	X координата	Y координата
858			519497,27	1203478,15
	38° 02' 41"	123,5		
859			519594,53	1203554,26
	38° 16' 57"	202,99		
860			519753,87	1203680,02
	37° 31' 28"	129,19		
861			519856,33	1203758,71
	32° 37' 37"	119,43		
862			519956,91	1203823,1
	32° 30' 21"	142,93		
863			520077,45	1203899,91
	31° 36' 54"	126		
864			520184,75	1203965,96
	32° 00' 25"	108,5		
1			520276,76	1204023,47

Приложение 3
к Закону Тамбовской области «Об установлении границ
муниципальных образований Староюрьевского района
Тамбовской области и определении места нахождения
их представительных органов и о признании
утратившими силу отдельных положений некоторых
законодательных актов Тамбовской области»

**Схема границ
муниципального образования-
Вишневский сельсовет
Староюрьевского района Тамбовской области**



**Описание границ
муниципального образования - Вишневатский сельсовет
Староюрьевского района Тамбовской области**

I. Участок границы с муниципальным образованием – Староюрьевский сельсовет Староюрьевского района Тамбовской области (от А до Б)

Граница с муниципальным образованием – Староюрьевский сельсовет Староюрьевского района проходит:

- от т.1(А) до т.3 – пересекая пруд;
- от т.3 до т.5 – по южной стороне пруда;
- от т.5 до т.22 – по южной стороне лесополосы;
- от т.22 до т.25 – по западной стороне лесополосы;
- от т.25 до т.28 – по юго-западной стороне лесополосы;
- от т.28 до т.31 – по северной стороне лесополосы;
- от т.31 до т.32 – пересекая полевую дорогу;
- от т.32 до т.57 – по западной стороне автодороги «Каспий-Староюрьево»;
- от т.57 до т.58 – пересекая автодорогу «Каспий-Староюрьево»;
- от т.58 до т.63 – по южной стороне полевой дороги;
- от т.63 до т.66 – по восточной стороне полевой дороги;
- от т.66 до т.73 – по пастбищному участку;
- от т.73 до т.74 – по юго-западной стороне железной дороги;
- от т.74 до т.75 – пересекая железную дорогу;
- от т.75 до т.78 – по юго-восточной стороне полевой дороги;
- от т.78 до т.81 – по северо-западной стороне полевой дороги;
- от т.81 до т.82 – пересекая автодорогу по северо-западной стороне лесополосы;
- от т.82 до т.83 – по участку с древесно-кустарниковыми насаждениями до середины р. Лесной Воронеж;
- от т.83 до т.196(Б) – по середине р. Лесной Воронеж.

II. Участок границы с муниципальным образованием – Подгорненский сельсовет Староюрьевского района Тамбовской области (от Б до В)

Граница с муниципальным образованием – Подгорненский сельсовет Староюрьевского района проходит:

- от т.196(Б) до т.198 – по середине р. Лесной Воронеж;
- от т.198 до т.199 – по середине р. Лесной Воронеж, пересекая железнодорожный мост;
- от т.199 до т.398 – по середине р. Лесной Воронеж;
- от т.398 до т.432 – по ручью;
- от т.432 до т.433 – по пастбищному участку;
- от т.433 до т.435 – по юго-западной стороне лесополосы;
- от т.435 до т.437 – по пастбищному участку;
- от т.437 до т.441 – по юго-западной стороне лесополосы;
- от т.441 до т.442 – пересекая полевую дорогу;
- от т.442 до т.449 – по северо-западной стороне полевой дороги;
- от т.449 до т.450 – по юго-западной стороне лесополосы;

- от т.450 до т.452(В) – по северо-западной стороне лесополосы.

III. Участок границы с муниципальным образованием – Глазковский сельсовет Мичуринского района Тамбовской области (от В до Г)

Граница с муниципальным образованием – Глазковский сельсовет Мичуринского района проходит:

- от т.452(В) до т.454 – по юго-западной стороне лесополосы;
- от т.454 до т.455 – по пастбищному участку;
- от т.455 до т.576 – по середине р. Лесной Воронеж;
- от т.576 до т.579 – от середины р. Лесной Воронеж по пастбищному участку;
- от т.579 до т.580 – по меже;
- от т.580 до т.586 – по южной стороне лесополосы;
- от т.586 до т.587 – пересекая автодорогу «Каспий-Староюрьево»;
- от т.587 до т.589 – по южной стороне лесополосы;
- от т.589 до т.645 – по ручью;
- от т.645 до т.647 – по южной стороне полевой дороги;
- от т.647 до т.649(Г) – по меже.

IV. Участок границы с муниципальным образованием – Козьмодемьяновский сельсовет Первомайского района Тамбовской области (от Г до Д)

Граница с муниципальным образованием – Козьмодемьяновский сельсовет Первомайского района проходит:

- от т.649(Г) до т.650 – по северо-западной стороне полевой дороги;
- от т.650 до т.652 – пересекая полевую дорогу;
- от т.652 до т.656 – по северной стороне полевой дороги;
- от т.656 до т.659 – по меже;
- от т.659 до т.669 – по ручью;
- от т.669 до т.673 – по северо-западной стороне полевой дороги;
- от т.673 до т.684 – по северо-восточной стороне лесополосы;
- от т.684 до т.718 – по середине р. Хоботец;
- от т.718 до т.765(Д) – по середине р. Вишневка.

V. Участок границы с муниципальным образованием – Новиковский сельсовет Староюрьево-ского района Тамбовской области (от Д до А)

Граница с муниципальным образованием – Новиковский сельсовет Староюрьево-ского района проходит:

- от т.765(Д) до т.791 – по середине р. Вишневка;
- от т.791 до т.799 – по ручью;
- от т.799 до т.813 – по середине пруда;
- от т.813 до т.817 – по северо-восточной стороне лесополосы;
- от т.817 до т.836 – по восточной стороне лесополосы;
- от т.836 до т.1(А) – пересекая пруд.

**Каталог координат
характерных точек границ муниципального образования -
Вишневский сельсовет Староюрьевского района Тамбовской области**

Название (номер) межевого знака	Дирекционные углы (град. мин. сек.)	Длина линии(м)	X координата	Y координата
1			494894,93	1193270,68
	95° 24' 23"	194,66		
2			494876,59	1193464,47
	95° 33' 27"	182,56		
3			494858,91	1193646,17
	95° 22' 26"	293,95		
4			494831,38	1193938,83
	97° 19' 11"	359,09		
5			494785,63	1194294,99
	97° 28' 28"	113,46		
6			494770,87	1194407,49
	99° 19' 14"	23,28		
7			494767,1	1194430,46
	97° 44' 20"	39,14		
8			494761,83	1194469,24
	97° 01' 35"	77,01		
9			494752,41	1194545,67
	96° 26' 28"	120,87		
10			494738,85	1194665,78
	100° 18' 17"	12,63		
11			494736,59	1194678,21
	96° 09' 15"	63,24		
12			494729,81	1194741,09
	96° 04' 58"	92,39		
13			494720,02	1194832,96
	96° 27' 02"	110,64		
14			494707,59	1194942,9
	96° 16' 46"	113,64		
15			494695,16	1195055,86
	96° 29' 41"	96,63		
16			494684,23	1195151,87
	91° 55' 40"	11,3		
17			494683,85	1195163,16
	95° 59' 55"	104,49		
18			494672,93	1195267,08
	96° 30' 29"	73,14		

Название (номер) межевого знака	Дирекционные углы (град. мин. сек.)	Длина линии(м)	X координата	Y координата
19			494664,64	1195339,75
	95° 28' 26"	90,78		
20			494655,98	1195430,12
	96° 41' 50"	189,5		
21			494633,88	1195618,33
	100° 48' 06"	9,28		
22			494632,14	1195627,45
	142° 25' 28"	30,37		
23			494608,07	1195645,97
	181° 43' 34"	319,01		
24			494289,2	1195636,36
	182° 30' 29"	250,45		
25			494038,99	1195625,4
	166° 50' 39"	820,61		
26			493239,92	1195812,17
	182° 05' 02"	15,95		
27			493223,98	1195811,59
	168° 51' 48"	844,73		
28			492395,16	1195974,75
	85° 54' 49"	97,39		
29			492402,1	1196071,89
	85° 38' 59"	577,82		
30			492445,93	1196648,05
	87° 28' 45"	32,74		
31			492447,37	1196680,76
	85° 46' 29"	119,16		
32			492456,15	1196799,6
	1° 32' 13"	24,61		
33			492480,75	1196800,26
	5° 05' 09"	67,35		
34			492547,83	1196806,23
	8° 45' 30"	178,9		
35			492724,64	1196833,47
	11° 40' 16"	489,93		
36			493204,44	1196932,58
	12° 39' 56"	244,46		
37			493442,95	1196986,18
	10° 47' 28"	140,79		
38			493581,25	1197012,54

Название (номер) межевого знака	Дирекционные углы (град. мин. сек.)	Длина линии(м)	X координата	Y координата
	11° 41' 46"	609,02		
39			494177,62	1197136
	10° 38' 11"	182,36		
40			494356,85	1197169,66
	11° 43' 30"	72,53		
41			494427,87	1197184,4
	8° 28' 27"	78,92		
42			494505,93	1197196,03
	6° 13' 45"	124,32		
43			494629,52	1197209,52
	4° 03' 32"	75,16		
44			494704,49	1197214,84
	2° 17' 04"	194,92		
45			494899,26	1197222,61
	1° 07' 28"	198,73		
46			495097,95	1197226,51
	0° 15' 29"	64,41		
47			495162,36	1197226,8
	339° 39' 37"	8,37		
48			495170,21	1197223,89
	0° 00' 00"	18,49		
49			495188,7	1197223,89
	22° 18' 18"	12,46		
50			495200,23	1197228,62
	358° 06' 50"	20,66		
51			495220,88	1197227,94
	341° 46' 30"	11,22		
52			495231,54	1197224,43
	356° 57' 08"	29,34		
53			495260,84	1197222,87
	291° 26' 02"	12,45		
54			495265,39	1197211,28
	359° 23' 56"	11,44		
55			495276,83	1197211,16
	89° 45' 41"	26,42		
56			495276,94	1197237,58
	355° 22' 12"	33,08		
57			495309,91	1197234,91
	96° 29' 29"	10,88		

Название (номер) межевого знака	Дирекционные углы (град. мин. сек.)	Длина линии(м)	X координата	Y координата
58			495308,68	1197245,72
	95° 19' 27"	55,93		
59			495303,49	1197301,41
	141° 54' 35"	46,2		
60			495267,13	1197329,91
	91° 17' 25"	87,48		
61			495265,16	1197417,37
	101° 58' 52"	63,1		
62			495252,06	1197479,1
	84° 39' 58"	83,37		
63			495259,81	1197562,11
	5° 08' 12"	60,2		
64			495319,77	1197567,5
	20° 30' 20"	54,35		
65			495370,68	1197586,54
	2° 26' 27"	107,31		
66			495477,89	1197591,11
	90° 38' 08"	41,47		
67			495477,43	1197632,58
	100° 24' 46"	48,97		
68			495468,58	1197680,74
	82° 41' 21"	115,91		
69			495483,33	1197795,71
	94° 36' 59"	61,13		
70			495478,41	1197856,64
	88° 06' 38"	89,48		
71			495481,36	1197946,07
	318° 56' 39"	80,8		
72			495542,29	1197893
	51° 50' 23"	52,49		
73			495574,72	1197934,27
	136° 54' 51"	221,84		
74			495412,7	1198085,81
	65° 43' 16"	146,19		
75			495472,81	1198219,07
	69° 07' 06"	64,67		
76			495495,86	1198279,49
	68° 07' 54"	98,42		
77			495532,52	1198370,83

Название (номер) межевого знака	Дирекционные углы (град. мин. сек.)	Длина линии(м)	X координата	Y координата
	68° 41' 08"	79,51		
78			495561,42	1198444,9
	62° 27' 52"	75		
79			495596,09	1198511,4
	62° 40' 31"	29,34		
80			495609,56	1198537,47
	62° 42' 44"	174,06		
81			495689,36	1198692,16
	63° 38' 31"	268,66		
82			495808,64	1198932,89
	65° 11' 01"	327,99		
83			495946,3	1199230,59
	182° 22' 34"	33,77		
84			495912,56	1199229,19
	196° 48' 24"	51,64		
85			495863,13	1199214,26
	187° 56' 27"	53,93		
86			495809,72	1199206,81
	157° 43' 38"	41,77		
87			495771,07	1199222,64
	150° 24' 10"	23,08		
88			495751	1199234,04
	146° 36' 04"	21,84		
89			495732,77	1199246,06
	154° 38' 00"	38,7		
90			495697,8	1199262,64
	170° 40' 04"	17,39		
91			495680,64	1199265,46
	182° 29' 36"	27,13		
92			495653,54	1199264,28
	147° 06' 45"	12,67		
93			495642,9	1199271,16
	128° 57' 47"	18,89		
94			495631,02	1199285,85
	159° 21' 36"	50,3		
95			495583,95	1199303,58
	144° 10' 58"	13,82		
96			495572,74	1199311,67
	127° 33' 21"	24,56		

Название (номер) межевого знака	Дирекционные углы (град. мин. сек.)	Длина линии(м)	X координата	Y координата
97			495557,77	1199331,14
	102° 32' 18"	19,76		
98			495553,48	1199350,43
	150° 03' 37"	14,59		
99			495540,84	1199357,71
	162° 32' 40"	14,8		
100			495526,72	1199362,15
	172° 38' 25"	17,25		
101			495509,61	1199364,36
	139° 46' 16"	17,85		
102			495495,98	1199375,89
	123° 05' 38"	9,6		
103			495490,74	1199383,93
	136° 54' 46"	14,83		
104			495479,91	1199394,06
	144° 11' 01"	52,32		
105			495437,48	1199424,68
	91° 34' 17"	37,92		
106			495436,44	1199462,59
	50° 16' 20"	18,85		
107			495448,49	1199477,09
	38° 51' 12"	10,63		
108			495456,77	1199483,76
	59° 09' 05"	28,14		
109			495471,2	1199507,92
	113° 06' 25"	18,91		
110			495463,78	1199525,31
	121° 28' 25"	45,68		
111			495439,93	1199564,27
	134° 45' 04"	13,03		
112			495430,76	1199573,52
	137° 13' 58"	25,23		
113			495412,24	1199590,65
	109° 57' 37"	42,65		
114			495397,68	1199630,74
	99° 56' 03"	31,53		
115			495392,24	1199661,8
	86° 01' 53"	29,62		
116			495394,29	1199691,35

Название (номер) межевого знака	Дирекционные углы (град. мин. сек.)	Длина линии(м)	X координата	Y координата
	78° 24' 02"	46,95		
117			495403,73	1199737,34
	92° 11' 33"	41,3		
118			495402,15	1199778,61
	111° 56' 24"	28,4		
119			495391,54	1199804,95
	135° 44' 52"	42,8		
120			495360,88	1199834,82
	155° 24' 32"	40,64		
121			495323,93	1199851,73
	172° 17' 54"	52,76		
122			495271,65	1199858,8
	156° 27' 18"	16,72		
123			495256,32	1199865,48
	132° 29' 58"	12,8		
124			495247,67	1199874,92
	102° 00' 44"	18,88		
125			495243,74	1199893,39
	93° 10' 53"	21,26		
126			495242,56	1199914,62
	112° 30' 31"	17,45		
127			495235,88	1199930,74
	135° 42' 09"	23,07		
128			495219,37	1199946,85
	168° 41' 24"	26,06		
129			495193,82	1199951,96
	170° 31' 57"	35,87		
130			495158,44	1199957,86
	162° 17' 05"	59,42		
131			495101,84	1199975,94
	156° 58' 23"	68,33		
132			495038,95	1200002,67
	164° 13' 39"	91,09		
133			494951,29	1200027,43
	159° 01' 48"	45,04		
134			494909,23	1200043,55
	147° 39' 11"	27,92		
135			494885,64	1200058,49
	142° 26' 13"	19,34		

Название (номер) межевого знака	Дирекционные углы (град. мин. сек.)	Длина линии(м)	X координата	Y координата
136			494870,31	1200070,28
	137° 29' 29"	19,19		
137			494856,16	1200083,25
	148° 41' 19"	23,46		
138			494836,12	1200095,44
	156° 59' 27"	17,09		
139			494820,39	1200102,12
	167° 08' 11"	14,1		
140			494806,64	1200105,26
	181° 43' 16"	12,99		
141			494793,66	1200104,87
	197° 06' 48"	16,04		
142			494778,33	1200100,15
	220° 12' 40"	13,38		
143			494768,11	1200091,51
	239° 04' 14"	11,46		
144			494762,22	1200081,68
	263° 26' 59"	13,85		
145			494760,64	1200067,92
	276° 56' 44"	13,07		
146			494762,22	1200054,95
	279° 26' 51"	19,13		
147			494765,36	1200036,08
	267° 17' 37"	8,26		
148			494764,97	1200027,83
	223° 22' 40"	9,74		
149			494757,89	1200021,14
	200° 31' 34"	13,43		
150			494745,31	1200016,43
	180° 00' 00"	12,18		
151			494733,13	1200016,43
	169° 41' 51"	21,97		
152			494711,51	1200020,36
	174° 57' 23"	13,42		
153			494698,14	1200021,54
	197° 21' 19"	26,35		
154			494672,99	1200013,68
	190° 28' 00"	15,19		
155			494658,05	1200010,92

Название (номер) межевого знака	Дирекционные углы (град. мин. сек.)	Длина линии(м)	X координата	Y координата
	176° 36' 57"	13,38		
156			494644,69	1200011,71
	166° 17' 56"	16,59		
157			494628,57	1200015,64
	154° 48' 18"	14,78		
158			494615,2	1200021,93
	135° 00' 00"	20,56		
159			494600,66	1200036,47
	135° 12' 00"	20,25		
160			494586,29	1200050,74
	178° 15' 05"	17,37		
161			494568,93	1200051,27
	213° 53' 45"	40,94		
162			494534,95	1200028,44
	210° 11' 09"	22,24		
163			494515,73	1200017,26
	193° 14' 37"	30,51		
164			494486,03	1200010,27
	193° 55' 03"	42,12		
165			494445,15	1200000,14
	203° 21' 29"	33,5		
166			494414,4	1199986,86
	182° 22' 01"	25,18		
167			494389,24	1199985,82
	169° 26' 45"	20,96		
168			494368,63	1199989,66
	149° 48' 51"	22,24		
169			494349,41	1200000,84
	120° 56' 40"	10,19		
170			494344,17	1200009,58
	148° 50' 25"	35,12		
171			494314,12	1200027,75
	140° 35' 16"	45,68		
172			494278,83	1200056,75
	142° 55' 15"	19,7		
173			494263,11	1200068,63
	159° 03' 05"	17,59		
174			494246,68	1200074,92
	148° 09' 39"	39,07		

Название (номер) межевого знака	Дирекционные углы (град. мин. сек.)	Длина линии(м)	X координата	Y координата
175			494213,49	1200095,53
	145° 42' 00"	35,95		
176			494183,79	1200115,79
	109° 59' 08"	20,45		
177			494176,8	1200135,01
	107° 44' 37"	18,34		
178			494171,21	1200152,48
	69° 49' 35"	18,24		
179			494177,5	1200169,6
	59° 01' 51"	18,35		
180			494186,94	1200185,33
	25° 35' 12"	18,59		
181			494203,71	1200193,36
	11° 19' 44"	17,82		
182			494221,18	1200196,86
	43° 39' 54"	21,25		
183			494236,55	1200211,53
	67° 47' 24"	18,49		
184			494243,54	1200228,65
	86° 52' 23"	19,25		
185			494244,59	1200247,87
	87° 33' 32"	16,43		
186			494245,29	1200264,29
	106° 26' 46"	16,04		
187			494240,75	1200279,67
	123° 41' 24"	20,16		
188			494229,57	1200296,44
	153° 55' 56"	19,07		
189			494212,44	1200304,82
	142° 55' 15"	39,41		
190			494181	1200328,58
	149° 56' 14"	23,02		
191			494161,08	1200340,11
	116° 56' 30"	23,13		
192			494150,6	1200360,73
	101° 33' 15"	17,47		
193			494147,1	1200377,85
	150° 41' 16"	16,42		
194			494132,78	1200385,89

Название (номер) межевого знака	Дирекционные углы (град. мин. сек.)	Длина линии(м)	X координата	Y координата
	169° 37' 23"	21,32		
195			494111,81	1200389,73
	82° 50' 59"	2,81		
196			494112,16	1200392,52
	175° 07' 58"	51,98		
197			494060,37	1200396,93
	162° 58' 41"	38,6		
198			494023,46	1200408,23
	162° 59' 00"	11,75		
199			494012,22	1200411,67
	172° 27' 23"	67,41		
200			493945,39	1200420,52
	170° 38' 22"	90,63		
201			493855,97	1200435,26
	183° 48' 46"	59,1		
202			493797	1200431,33
	220° 08' 33"	65,55		
203			493746,89	1200389,07
	245° 33' 00"	47,5		
204			493727,23	1200345,83
	239° 35' 22"	52,41		
205			493700,7	1200300,63
	262° 42' 01"	38,64		
206			493695,79	1200262,3
	267° 33' 28"	46,23		
207			493693,82	1200216,11
	296° 58' 07"	62,84		
208			493722,32	1200160,1
	278° 07' 54"	48,64		
209			493729,2	1200111,95
	260° 46' 59"	36,84		
210			493723,3	1200075,59
	252° 18' 04"	48,48		
211			493708,56	1200029,4
	251° 34' 18"	27,96		
212			493699,72	1200002,87
	250° 58' 12"	30,15		
213			493689,89	1199974,37
	239° 32' 18"	38,76		

Название (номер) межевого знака	Дирекционные углы (град. мин. сек.)	Длина линии(м)	X координата	Y координата
214			493670,24	1199940,96
	218° 03' 15"	113,03		
215			493581,24	1199871,29
	190° 56' 49"	88,52		
216			493494,33	1199854,48
	182° 43' 06"	20,66		
217			493473,69	1199853,5
	205° 50' 18"	33,84		
218			493443,23	1199838,75
	193° 37' 26"	33,37		
219			493410,8	1199830,89
	180° 00' 00"	28,5		
220			493382,3	1199830,89
	163° 04' 06"	23,62		
221			493359,7	1199837,77
	169° 06' 01"	26,02		
222			493334,15	1199842,69
	181° 26' 34"	39,32		
223			493294,84	1199841,7
	201° 22' 26"	48,54		
224			493249,64	1199824,01
	208° 43' 35"	34,75		
225			493219,17	1199807,31
	220° 44' 37"	46,68		
226			493183,8	1199776,84
	229° 29' 52"	62,03		
227			493143,51	1199729,67
	216° 11' 34"	49,92		
228			493103,22	1199700,19
	217° 06' 40"	45,59		
229			493066,86	1199672,68
	203° 57' 54"	48,4		
230			493022,63	1199653,02
	210° 34' 44"	75,33		
231			492957,78	1199614,7
	207° 03' 56"	49,67		
232			492913,55	1199592,1
	192° 53' 24"	35,28		
233			492879,16	1199584,23

Название (номер) межевого знака	Дирекционные углы (град. мин. сек.)	Длина линии(м)	X координата	Y координата
	202° 30' 50"	43,61		
234			492838,87	1199567,53
	207° 38' 34"	46,6		
235			492797,59	1199545,91
	183° 22' 28"	33,47		
236			492764,18	1199543,94
	192° 45' 21"	53,4		
237			492712,1	1199532,15
	208° 10' 26"	31,22		
238			492684,58	1199517,41
	223° 32' 06"	27,11		
239			492664,93	1199498,74
	211° 20' 06"	26,46		
240			492642,33	1199484,98
	202° 37' 18"	25,56		
241			492618,74	1199475,15
	187° 07' 30"	31,68		
242			492587,3	1199471,22
	164° 17' 00"	32,67		
243			492555,85	1199480,07
	160° 01' 16"	46,01		
244			492512,61	1199495,79
	169° 17' 07"	37,01		
245			492476,25	1199502,67
	175° 05' 52"	69,04		
246			492407,46	1199508,57
	176° 22' 04"	62,03		
247			492345,55	1199512,5
	168° 01' 20"	33,15		
248			492313,12	1199519,38
	154° 17' 48"	29,44		
249			492286,59	1199532,15
	137° 43' 58"	29,22		
250			492264,97	1199551,8
	126° 51' 58"	29,49		
251			492247,28	1199575,39
	146° 18' 36"	24,81		
252			492226,64	1199589,15
	127° 26' 57"	58,17		

Название (номер) межевого знака	Дирекционные углы (град. мин. сек.)	Длина линии(м)	X координата	Y координата
253			492191,27	1199635,33
	145° 00' 43"	24		
254			492171,61	1199649,09
	171° 40' 08"	40,72		
255			492131,32	1199654,99
	180° 00' 00"	60,93		
256			492070,39	1199654,99
	179° 06' 26"	62,9		
257			492007,5	1199655,97
	190° 06' 58"	27,95		
258			491979,98	1199651,06
	208° 36' 42"	36,94		
259			491947,55	1199633,37
	223° 55' 19"	73,67		
260			491894,49	1199582,27
	234° 46' 30"	40,9		
261			491870,9	1199548,86
	258° 41' 34"	40,09		
262			491863,04	1199509,55
	278° 58' 44"	37,8		
263			491868,94	1199472,21
	307° 13' 48"	30,86		
264			491887,61	1199447,64
	292° 28' 27"	30,84		
265			491899,4	1199419,14
	270° 00' 00"	27,52		
266			491899,4	1199391,62
	255° 04' 16"	30,51		
267			491891,54	1199362,14
	261° 34' 26"	26,82		
268			491887,61	1199335,61
	240° 38' 35"	36,08		
269			491869,92	1199304,16
	230° 00' 36"	39,76		
270			491844,37	1199273,7
	213° 41' 24"	28,34		
271			491820,79	1199257,98
	191° 36' 10"	39,13		
272			491782,46	1199250,11

Название (номер) межевого знака	Дирекционные углы (град. мин. сек.)	Длина линии(м)	X координата	Y координата
	184° 57' 24"	22,68		
273			491759,86	1199248,15
	170° 32' 30"	23,92		
274			491736,27	1199252,08
	156° 02' 22"	29,03		
275			491709,74	1199263,87
	167° 10' 47"	22,17		
276			491688,12	1199268,79
	194° 37' 52"	23,36		
277			491665,52	1199262,89
	199° 58' 44"	23		
278			491643,9	1199255,03
	208° 10' 26"	31,22		
279			491616,38	1199240,29
	213° 25' 42"	58,87		
280			491567,25	1199207,86
	203° 21' 13"	47,1		
281			491524,01	1199189,19
	214° 22' 55"	45,24		
282			491486,67	1199163,64
	205° 08' 56"	53,2		
283			491438,51	1199141,03
	194° 02' 10"	32,41		
284			491407,07	1199133,17
	222° 51' 47"	18,77		
285			491393,31	1199120,4
	227° 18' 27"	17,39		
286			491381,52	1199107,62
	214° 19' 48"	97,58		
287			491300,94	1199052,59
	228° 10' 15"	25,06		
288			491284,23	1199033,92
	255° 58' 05"	32,42		
289			491276,37	1199002,47
	276° 54' 35"	32,67		
290			491280,3	1198970,04
	285° 57' 07"	35,77		
291			491290,13	1198935,65
	299° 03' 07"	60,71		

Название (номер) межевого знака	Дирекционные углы (град. мин. сек.)	Длина линии(м)	X координата	Y координата
292			491319,61	1198882,58
	294° 52' 41"	74,73		
293			491351,05	1198814,78
	283° 40' 47"	37,42		
294			491359,9	1198778,42
	265° 54' 20"	27,59		
295			491357,93	1198750,9
	258° 19' 24"	29,1		
296			491352,04	1198722,4
	252° 14' 21"	25,8		
297			491344,17	1198697,83
	250° 12' 16"	26,1		
298			491335,33	1198673,27
	240° 42' 38"	46,2		
299			491312,73	1198632,98
	237° 31' 31"	38,44		
300			491292,09	1198600,55
	245° 26' 27"	37,82		
301			491276,37	1198566,15
	253° 51' 15"	38,87		
302			491265,56	1198528,81
	243° 25' 41"	37,36		
303			491248,85	1198495,4
	230° 54' 37"	60,77		
304			491210,53	1198448,23
	224° 13' 50"	52,13		
305			491173,18	1198411,87
	215° 13' 26"	61,34		
306			491123,07	1198376,49
	199° 39' 01"	43,83		
307			491081,79	1198361,75
	192° 06' 17"	28,14		
308			491054,28	1198355,85
	160° 58' 12"	30,15		
309			491025,78	1198365,68
	146° 18' 48"	46,07		
310			490987,45	1198391,23
	143° 50' 37"	31,64		
311			490961,9	1198409,9

Название (номер) межевого знака	Дирекционные углы (град. мин. сек.)	Длина линии(м)	X координата	Y координата
	118° 17' 46"	58,03		
312			490934,39	1198461
	119° 34' 54"	41,81		
313			490913,75	1198497,36
	126° 27' 59"	28,11		
314			490897,04	1198519,97
	144° 15' 04"	30,26		
315			490872,48	1198537,65
	161° 54' 43"	50,66		
316			490824,32	1198553,38
	158° 27' 30"	40,14		
317			490786,98	1198568,12
	155° 38' 26"	57,17		
318			490734,9	1198591,7
	161° 51' 51"	59,98		
319			490677,9	1198610,37
	142° 13' 12"	49,74		
320			490638,59	1198640,84
	142° 35' 36"	42,06		
321			490605,18	1198666,39
	129° 10' 39"	34,22		
322			490583,56	1198692,92
	114° 26' 20"	47,5		
323			490563,91	1198736,16
	100° 12' 34"	49,93		
324			490555,06	1198785,3
	88° 12' 21"	62,92		
325			490557,03	1198848,19
	88° 52' 47"	50,13		
326			490558,01	1198898,31
	85° 20' 02"	48,31		
327			490561,94	1198946,46
	90° 00' 00"	46,19		
328			490561,94	1198992,65
	94° 46' 04"	35,49		
329			490558,99	1199028,02
	104° 43' 51"	38,62		
330			490549,17	1199065,37
	112° 50' 15"	81,03		

Название (номер) межевого знака	Дирекционные углы (град. мин. сек.)	Длина линии(м)	X координата	Y координата
331			490517,72	1199140,05
	124° 09' 13"	33,26		
332			490499,05	1199167,57
	138° 22' 28"	47,33		
333			490463,67	1199199,01
	147° 37' 09"	47,71		
334			490423,38	1199224,56
	158° 19' 16"	82,48		
335			490346,73	1199255,03
	158° 25' 16"	141,6		
336			490215,05	1199307,11
	151° 55' 41"	66,83		
337			490156,08	1199338,56
	134° 59' 18"	34,74		
338			490131,52	1199363,13
	143° 44' 40"	36,56		
339			490102,04	1199384,75
	142° 36' 45"	21,03		
340			490085,33	1199397,52
	100° 18' 09"	21,97		
341			490081,4	1199419,14
	86° 49' 45"	17,72		
342			490082,38	1199436,83
	62° 35' 10"	29,89		
343			490096,14	1199463,36
	55° 24' 53"	34,62		
344			490115,79	1199491,86
	34° 35' 07"	34,62		
345			490144,29	1199511,51
	25° 16' 53"	39,13		
346			490179,67	1199528,22
	14° 02' 00"	48,62		
347			490226,84	1199540,01
	13° 11' 27"	64,59		
348			490289,73	1199554,75
	43° 16' 11"	22,95		
349			490306,44	1199570,48
	61° 11' 01"	22,43		
350			490317,25	1199590,13

Название (номер) межевого знака	Дирекционные углы (град. мин. сек.)	Длина линии(м)	X координата	Y координата
	74° 18' 01"	32,67		
351			490326,09	1199621,58
	84° 38' 23"	31,58		
352			490329,04	1199653,02
	98° 08' 02"	20,85		
353			490326,09	1199673,66
	115° 38' 03"	27,25		
354			490314,3	1199698,23
	115° 31' 01"	47,91		
355			490293,66	1199741,47
	123° 18' 42"	41,15		
356			490271,06	1199775,86
	130° 01' 55"	32,09		
357			490250,42	1199800,43
	139° 57' 24"	32,08		
358			490225,86	1199821,07
	161° 34' 36"	31,07		
359			490196,38	1199830,89
	166° 31' 59"	71,75		
360			490126,6	1199847,6
	165° 57' 41"	56,72		
361			490071,57	1199861,36
	178° 09' 26"	30,48		
362			490041,11	1199862,34
	185° 49' 21"	48,4		
363			489992,96	1199857,43
	193° 42' 29"	41,48		
364			489952,66	1199847,6
	215° 21' 59"	37,35		
365			489922,2	1199825,98
	226° 02' 58"	38,23		
366			489895,67	1199798,46
	252° 44' 36"	29,83		
367			489886,82	1199769,97
	262° 52' 38"	31,69		
368			489882,89	1199738,52
	286° 30' 10"	27,67		
369			489890,75	1199711,99
	304° 54' 30"	51,53		

Название (номер) межевого знака	Дирекционные углы (град. мин. сек.)	Длина линии(м)	X координата	Y координата
370			489920,24	1199669,73
	315° 41' 18"	57,68		
371			489961,51	1199629,44
	298° 04' 06"	33,41		
372			489977,23	1199599,96
	276° 10' 08"	36,57		
373			489981,16	1199563,6
	256° 45' 41"	34,32		
374			489973,3	1199530,19
	215° 21' 59"	37,35		
375			489942,84	1199508,57
	199° 27' 09"	35,43		
376			489909,43	1199496,77
	202° 49' 38"	60,78		
377			489853,41	1199473,19
	214° 04' 34"	40,34		
378			489820	1199450,59
	230° 48' 06"	48,2		
379			489789,54	1199413,24
	246° 01' 26"	38,71		
380			489773,81	1199377,87
	262° 14' 35"	43,64		
381			489767,92	1199334,63
	252° 47' 52"	43,21		
382			489755,14	1199293,35
	248° 35' 17"	53,83		
383			489735,49	1199243,24
	262° 52' 30"	55,47		
384			489728,61	1199188,2
	244° 26' 14"	25,05		
385			489717,8	1199165,6
	232° 07' 03"	33,61		
386			489697,16	1199139,07
	215° 58' 41"	88,65		
387			489625,42	1199086,99
	216° 04' 22"	98,47		
388			489545,83	1199029,01

Название (номер) межевого знака	Дирекционные углы (град. мин. сек.)	Длина линии(м)	X координата	Y координата
	210° 15' 37"	54,61		
389			489498,66	1199001,49
	228° 58' 47"	29,95		
390			489479	1198978,89
	247° 04' 02"	27,74		
391			489468,19	1198953,34
	241° 23' 18"	36,94		
392			489450,5	1198920,91
	239° 39' 41"	46,68		
393			489426,92	1198880,62
	227° 12' 26"	36,17		
394			489402,35	1198854,08
	217° 58' 50"	91,02		
395			489330,61	1198798,07
	216° 34' 26"	75,86		
396			489269,69	1198752,87
	191° 39' 49"	63,22		
397			489207,78	1198740,09
	122° 28' 29"	25,63		
398			489194,02	1198761,71
	68° 48' 23"	51,64		
399			489212,69	1198809,86
	145° 09' 41"	27,54		
400			489190,09	1198825,59
	121° 26' 34"	20,72		
401			489179,28	1198843,27
	72° 15' 37"	25,8		
402			489187,14	1198867,84
	76° 45' 41"	34,32		
403			489195	1198901,25
	15° 15' 51"	22,41		
404			489216,62	1198907,15
	22° 28' 27"	30,84		
405			489245,12	1198918,94

Название (номер) межевого знака	Дирекционные углы (град. мин. сек.)	Длина линии(м)	X координата	Y координата
	45° 00' 00"	26,4		
406			489263,79	1198937,61
	107° 39' 08"	22,69		
407			489256,91	1198959,23
	129° 17' 08"	41,9		
408			489230,38	1198991,66
	137° 35' 43"	30,61		
409			489207,78	1199012,3
	161° 35' 18"	15,55		
410			489193,03	1199017,21
	167° 28' 04"	18,11		
411			489175,35	1199021,14
	171° 01' 33"	18,91		
412			489156,67	1199024,09
	109° 10' 37"	23,93		
413			489148,81	1199046,69
	120° 03' 28"	21,58		
414			489138	1199065,37
	162° 29' 26"	19,58		
415			489119,33	1199071,26
	176° 43' 17"	34,45		
416			489084,94	1199073,23
	129° 49' 12"	15,35		
417			489075,11	1199085,02
	77° 53' 58"	14,07		
418			489078,06	1199098,78
	13° 14' 19"	34,32		
419			489111,47	1199106,64
	36° 52' 40"	29,48		
420			489135,05	1199124,33
	80° 30' 51"	11,95		
421			489137,02	1199136,12
	100° 00' 43"	16,97		
422			489134,07	1199152,83

Название (номер) межевого знака	Дирекционные углы (град. мин. сек.)	Длина линии(м)	X координата	Y координата
	182° 37' 18"	21,64		
423			489112,45	1199151,84
	165° 04' 16"	15,25		
424			489097,71	1199155,77
	93° 33' 54"	15,76		
425			489096,73	1199171,5
	71° 33' 33"	31,08		
426			489106,56	1199200,98
	90° 00' 00"	19,65		
427			489106,56	1199220,63
	106° 42' 17"	20,53		
428			489100,66	1199240,29
	137° 44' 51"	14,6		
429			489089,85	1199250,11
	154° 07' 28"	36,04		
430			489057,42	1199265,84
	139° 38' 23"	25,79		
431			489037,77	1199282,54
	169° 52' 20"	55,9		
432			488982,74	1199292,37
	148° 53' 09"	143,61		
433			488859,79	1199366,58
	149° 47' 33"	348,38		
434			488558,72	1199541,86
	152° 12' 00"	878,03		
435			487782,03	1199951,36
	153° 25' 20"	142,42		
436			487654,66	1200015,08
	154° 02' 19"	120,13		
437			487546,65	1200067,67
	152° 26' 17"	162,98		
438			487402,17	1200143,08
	152° 07' 03"	46,29		
439			487361,25	1200164,73

Название (номер) межевого знака	Дирекционные углы (град. мин. сек.)	Длина линии(м)	X координата	Y координата
	152° 00' 37"	46,05		
440			487320,59	1200186,34
	152° 03' 52"	45,81		
441			487280,12	1200207,8
	147° 04' 58"	51,41		
442			487236,96	1200235,74
	245° 18' 03"	37,36		
443			487221,35	1200201,8
	241° 57' 34"	76,94		
444			487185,18	1200133,89
	241° 30' 57"	202,2		
445			487088,75	1199956,17
	241° 12' 48"	157,24		
446			487013,03	1199818,36
	241° 47' 41"	165,77		
447			486934,68	1199672,27
	242° 27' 18"	219,12		
448			486833,35	1199477,99
	242° 05' 33"	442,29		
449			486626,34	1199087,14
	148° 51' 50"	803,12		
450			485938,92	1199502,41
	149° 26' 19"	1160,11		
451			484939,97	1200092,28
	150° 21' 00"	2,99		
452			484937,37	1200093,76
	214° 29' 19"	559,69		
453			484476,05	1199776,84
	254° 12' 06"	526,98		
454			484332,58	1199269,77
	253° 01' 13"	807,62		
455			484096,73	1198497,36
	258° 20' 58"	19,46		
456			484092,8	1198478,3

Название (номер) межевого знака	Дирекционные углы (град. мин. сек.)	Длина линии(м)	X координата	Y координата
	206° 04' 01"	20,57		
457			484074,32	1198469,26
	236° 19' 51"	22,67		
458			484061,75	1198450,39
	254° 50' 37"	34,61		
459			484052,7	1198416,98
	262° 19' 08"	49,98		
460			484046,02	1198367,45
	238° 13' 20"	32,83		
461			484028,73	1198339,54
	257° 26' 59"	14,5		
462			484025,58	1198325,39
	273° 17' 09"	13,78		
463			484026,37	1198311,63
	287° 31' 58"	7,83		
464			484028,73	1198304,16
	298° 52' 07"	26,04		
465			484041,3	1198281,36
	303° 55' 57"	28,18		
466			484057,03	1198257,98
	288° 25' 13"	12,44		
467			484060,96	1198246,18
	265° 57' 55"	11,23		
468			484060,17	1198234,98
	242° 31' 58"	11,08		
469			484055,06	1198225,15
	218° 29' 37"	22,09		
470			484037,77	1198211,4
	253° 35' 31"	6,97		
471			484035,8	1198204,71
	281° 20' 37"	10,02		
472			484037,77	1198194,89
	320° 09' 17"	9,21		
473			484044,84	1198188,99

Название (номер) межевого знака	Дирекционные углы (град. мин. сек.)	Длина линии(м)	X координата	Y координата
	335° 44' 14"	30,61		
474			484072,75	1198176,41
	318° 22' 54"	9,47		
475			484079,83	1198170,12
	289° 31' 43"	12,92		
476			484084,15	1198157,94
	263° 39' 35"	10,69		
477			484082,97	1198147,32
	215° 41' 20"	17,18		
478			484069,02	1198137,3
	193° 06' 09"	14,73		
479			484054,67	1198133,96
	173° 00' 51"	19,4		
480			484035,41	1198136,32
	156° 09' 10"	13,11		
481			484023,42	1198141,62
	132° 06' 30"	19,34		
482			484010,45	1198155,97
	122° 24' 20"	41,44		
483			483988,24	1198190,96
	148° 30' 13"	10,14		
484			483979,59	1198196,26
	171° 43' 54"	12,31		
485			483967,41	1198198,03
	193° 35' 57"	13,35		
486			483954,43	1198194,89
	228° 41' 11"	13,09		
487			483945,79	1198185,06
	244° 57' 04"	13,01		
488			483940,28	1198173,27
	267° 40' 51"	19,28		
489			483939,5	1198154,01
	247° 42' 36"	25,92		
490			483929,67	1198130,03

Название (номер) межевого знака	Дирекционные углы (град. мин. сек.)	Длина линии(м)	X координата	Y координата
	259° 37' 29"	28,37		
491			483924,56	1198102,12
	275° 40' 00"	55,7		
492			483930,06	1198046,69
	263° 26' 13"	32,63		
493			483926,33	1198014,27
	281° 37' 47"	12,65		
494			483928,88	1198001,88
	299° 21' 53"	36,08		
495			483946,57	1197970,44
	281° 54' 22"	15,27		
496			483949,72	1197955,5
	261° 12' 07"	19,29		
497			483946,77	1197936,44
	247° 36' 00"	31,46		
498			483934,78	1197907,35
	228° 09' 52"	17,68		
499			483922,99	1197894,18
	243° 26' 06"	11,43		
500			483917,88	1197883,96
	249° 13' 26"	24,39		
501			483909,23	1197861,16
	233° 23' 51"	17,14		
502			483899,01	1197847,4
	224° 27' 54"	30,29		
503			483877,39	1197826,18
	231° 22' 11"	15,11		
504			483867,96	1197814,38
	261° 31' 48"	10,73		
505			483866,38	1197803,77
	279° 56' 31"	12,57		
506			483868,55	1197791,39
	310° 08' 35"	29,56		
507			483887,61	1197768,79

Название (номер) межевого знака	Дирекционные углы (град. мин. сек.)	Длина линии(м)	X координата	Y координата
	291° 32' 59"	16,06		
508			483893,51	1197753,85
	304° 28' 53"	15,26		
509			483902,15	1197741,27
	332° 12' 11"	10,4		
510			483911,35	1197736,42
	358° 30' 20"	45,63		
511			483956,96	1197735,23
	300° 57' 50"	10,38		
512			483962,3	1197726,33
	278° 04' 18"	8,33		
513			483963,47	1197718,08
	252° 54' 24"	13,37		
514			483959,54	1197705,3
	228° 50' 00"	16,71		
515			483948,54	1197692,72
	208° 57' 15"	16,63		
516			483933,99	1197684,67
	198° 37' 20"	40,65		
517			483895,47	1197671,69
	192° 57' 47"	66,56		
518			483830,61	1197656,76
	211° 09' 46"	9,87		
519			483822,16	1197651,65
	268° 11' 24"	13,3		
520			483821,74	1197638,36
	250° 20' 13"	29,36		
521			483811,86	1197610,71
	205° 43' 27"	18,89		
522			483794,84	1197602,51
	173° 05' 53"	13,06		
523			483781,87	1197604,08
	132° 28' 20"	37,84		
524			483756,32	1197631,99

Название (номер) межевого знака	Дирекционные углы (град. мин. сек.)	Длина линии(м)	X координата	Y координата
	165° 55' 46"	8,1		
525			483748,46	1197633,96
	190° 57' 25"	12,42		
526			483736,27	1197631,6
	206° 34' 42"	19,33		
527			483718,98	1197622,95
	221° 06' 16"	18,53		
528			483705,02	1197610,77
	181° 15' 15"	18,27		
529			483686,75	1197610,37
	165° 58' 20"	16,21		
530			483671,02	1197614,3
	157° 56' 30"	17,81		
531			483654,51	1197620,99
	145° 12' 15"	56,48		
532			483608,13	1197653,22
	152° 57' 39"	21,62		
533			483588,87	1197663,05
	166° 33' 43"	18,59		
534			483570,79	1197667,37
	181° 01' 47"	21,7		
535			483549,09	1197666,98
	191° 56' 07"	22,82		
536			483526,76	1197662,26
	195° 10' 32"	24,03		
537			483503,57	1197655,97
	177° 29' 53"	18,1		
538			483485,49	1197656,76
	151° 29' 30"	20,57		
539			483467,41	1197666,58
	140° 29' 02"	49,43		
540			483429,28	1197698,03
	150° 57' 16"	24,28		
541			483408,05	1197709,82

Название (номер) межевого знака	Дирекционные углы (град. мин. сек.)	Длина линии(м)	X координата	Y координата
	161° 00' 32"	9,77		
542			483398,81	1197713
	149° 37' 15"	8,07		
543			483391,85	1197717,08
	105° 55' 55"	17,6		
544			483387,02	1197734
	106° 02' 17"	17,84		
545			483382,09	1197751,15
	109° 26' 57"	14,12		
546			483377,39	1197764,46
	142° 26' 13"	19,34		
547			483362,06	1197776,25
	152° 54' 22"	19,87		
548			483344,37	1197785,3
	163° 08' 34"	13,55		
549			483331,4	1197789,23
	172° 09' 31"	11,51		
550			483320	1197790,8
	184° 18' 37"	20,89		
551			483299,17	1197789,23
	173° 06' 56"	18,02		
552			483281,28	1197791,39
	154° 06' 18"	15,3		
553			483267,52	1197798,07
	145° 33' 18"	28,84		
554			483243,74	1197814,38
	131° 17' 29"	35,31		
555			483220,44	1197840,91
	145° 52' 56"	31,2		
556			483194,61	1197858,41
	124° 53' 46"	19,11		
557			483183,68	1197874,08
	155° 28' 24"	20,62		
558			483164,92	1197882,64

Название (номер) межевого знака	Дирекционные углы (град. мин. сек.)	Длина линии(м)	X координата	Y координата
	179° 42' 05"	32,61		
559			483132,31	1197882,81
	180° 04' 49"	21,43		
560			483110,88	1197882,78
	173° 01' 57"	16,24		
561			483094,76	1197884,75
	152° 48' 23"	47,29		
562			483052,7	1197906,36
	129° 00' 38"	29,34		
563			483034,23	1197929,16
	133° 58' 20"	31,14		
564			483012,61	1197951,57
	149° 48' 22"	25,01		
565			482990,99	1197964,15
	129° 38' 29"	17,87		
566			482979,59	1197977,91
	104° 07' 29"	33,03		
567			482971,53	1198009,94
	127° 51' 25"	22,41		
568			482957,78	1198027,63
	158° 38' 44"	24,28		
569			482935,17	1198036,47
	177° 35' 45"	23,6		
570			482911,59	1198037,46
	208° 37' 31"	24,63		
571			482889,97	1198025,66
	198° 25' 24"	31,07		
572			482860,49	1198015,84
	185° 42' 33"	39,51		
573			482821,18	1198011,91
	164° 45' 00"	78,43		
574			482745,51	1198032,54
	184° 09' 31"	54,19		
575			482691,46	1198028,61

Название (номер) межевого знака	Дирекционные углы (град. мин. сек.)	Длина линии(м)	X координата	Y координата
	191° 18' 26"	40,09		
576			482652,15	1198020,75
	296° 46' 50"	45,16		
577			482672,5	1197980,43
	272° 15' 16"	48,05		
578			482674,39	1197932,42
	281° 58' 13"	441,84		
579			482766,03	1197500,19
	287° 04' 01"	129,95		
580			482804,17	1197375,96
	288° 42' 53"	521,36		
581			482971,45	1196882,17
	265° 51' 21"	430,9		
582			482940,31	1196452,4
	266° 19' 33"	510,59		
583			482907,59	1195942,86
	259° 19' 15"	53,8		
584			482897,62	1195889,99
	263° 10' 39"	29,38		
585			482894,13	1195860,82
	261° 50' 59"	8,04		
586			482892,99	1195852,86
	265° 55' 53"	21,7		
587			482891,45	1195831,21
	271° 21' 36"	60,67		
588			482892,89	1195770,56
	265° 23' 44"	1789,2		
589			482749,26	1193987,13
	264° 37' 11"	155,38		
590			482734,69	1193832,43
	260° 38' 41"	12,3		
591			482732,69	1193820,29
	348° 46' 13"	5,6		
592			482738,18	1193819,2

Название (номер) межевого знака	Дирекционные углы (град. мин. сек.)	Длина линии(м)	X координата	Y координата
	293° 29' 43"	66,72		
593			482764,78	1193758,01
	291° 20' 42"	71,32		
594			482790,74	1193691,58
	297° 46' 52"	66,38		
595			482821,68	1193632,85
	313° 22' 22"	61,51		
596			482863,92	1193588,14
	290° 38' 38"	43,57		
597			482879,28	1193547,37
	259° 53' 56"	55,88		
598			482869,48	1193492,36
	273° 33' 22"	19,51		
599			482870,69	1193472,89
	275° 24' 27"	16,55		
600			482872,25	1193456,41
	302° 39' 59"	25,46		
601			482885,99	1193434,98
	304° 17' 19"	11,95		
602			482892,72	1193425,11
	327° 51' 36"	40,6		
603			482927,1	1193403,51
	329° 10' 52"	45,46		
604			482966,14	1193380,22
	295° 19' 53"	16,62		
605			482973,25	1193365,2
	282° 29' 53"	20,24		
606			482977,63	1193345,44
	263° 06' 37"	45,93		
607			482972,12	1193299,84
	255° 18' 05"	107,83		
608			482944,76	1193195,54
	259° 00' 40"	64,74		
609			482932,42	1193131,99

Название (номер) межевого знака	Дирекционные углы (град. мин. сек.)	Длина линии(м)	X координата	Y координата
	271° 58' 59"	60,98		
610			482934,53	1193071,05
	267° 01' 22"	54,87		
611			482931,68	1193016,25
	251° 39' 44"	35,44		
612			482920,53	1192982,61
	267° 47' 03"	88,72		
613			482917,1	1192893,96
	242° 51' 35"	29,4		
614			482903,69	1192867,8
	234° 04' 37"	19,36		
615			482892,33	1192852,12
	215° 02' 39"	36,97		
616			482862,06	1192830,89
	222° 10' 58"	33,95		
617			482836,9	1192808,09
	239° 58' 54"	24,95		
618			482824,42	1192786,49
	252° 20' 31"	129,89		
619			482785,02	1192662,72
	251° 08' 14"	149,89		
620			482736,56	1192520,88
	237° 51' 37"	55,57		
621			482707	1192473,83
	207° 07' 10"	71,19		
622			482643,64	1192441,38
	212° 09' 06"	56,51		
623			482595,8	1192411,31
	242° 34' 55"	48,36		
624			482573,53	1192368,38
	249° 41' 50"	29,4		
625			482563,33	1192340,81
	256° 47' 46"	22,37		
626			482558,22	1192319,03

Название (номер) межевого знака	Дирекционные углы (град. мин. сек.)	Длина линии(м)	X координата	Y координата
	240° 49' 39"	34,9		
627			482541,21	1192288,56
	278° 55' 35"	26,36		
628			482545,3	1192262,52
	268° 16' 57"	34,37		
629			482544,27	1192228,17
	253° 17' 30"	42,09		
630			482532,17	1192187,86
	278° 57' 46"	24,13		
631			482535,93	1192164,02
	275° 38' 16"	22,7		
632			482538,16	1192141,43
	254° 53' 22"	66,36		
633			482520,86	1192077,36
	260° 27' 29"	42,65		
634			482513,79	1192035,3
	248° 11' 45"	74,09		
635			482486,27	1191966,51
	256° 23' 07"	78,46		
636			482467,8	1191890,25
	261° 27' 03"	113,68		
637			482450,9	1191777,83
	281° 56' 02"	20,89		
638			482455,22	1191757,39
	317° 49' 35"	28,11		
639			482476,05	1191738,52
	297° 14' 05"	45,54		
640			482496,89	1191698,03
	291° 47' 55"	38,1		
641			482511,04	1191662,65
	299° 19' 55"	47,34		
642			482534,23	1191621,38
	281° 27' 30"	74,2		
643			482548,97	1191548,66

Название (номер) межевого знака	Дирекционные углы (град. мин. сек.)	Длина линии(м)	X координата	Y координата
	267° 47' 45"	76,71		
644			482546,02	1191472,01
	262° 24' 20"	118,72		
645			482530,33	1191354,33
	266° 16' 24"	664,95		
646			482487,11	1190690,79
	265° 25' 37"	116,77		
647			482477,8	1190574,39
	341° 45' 28"	374,3		
648			482833,29	1190457,22
	337° 26' 59"	8,24		
649			482840,9	1190454,06
	63° 25' 59"	140,48		
650			482903,73	1190579,71
	96° 38' 07"	41,8		
651			482898,9	1190621,23
	90° 39' 18"	351,59		
652			482894,88	1190972,8
	91° 15' 12"	314,54		
653			482888	1191287,26
	69° 42' 04"	305,95		
654			482994,14	1191574,21
	70° 14' 44"	337,26		
655			483108,13	1191891,62
	68° 56' 48"	301,58		
656			483216,47	1192173,07
	347° 02' 58"	34,18		
657			483249,78	1192165,41
	345° 25' 16"	302,92		
658			483542,95	1192089,16
	337° 15' 52"	58,66		
659			483597,05	1192066,49
	348° 49' 01"	45,17		
660			483641,36	1192057,73

Название (номер) межевого знака	Дирекционные углы (град. мин. сек.)	Длина линии(м)	X координата	Y координата
	358° 50' 36"	51,02		
661			483692,37	1192056,7
	10° 23' 34"	57,1		
662			483748,53	1192067
	6° 45' 27"	39,43		
663			483787,69	1192071,64
	354° 10' 33"	50,75		
664			483838,18	1192066,49
	354° 47' 54"	28,46		
665			483866,52	1192063,91
	3° 59' 21"	88,84		
666			483955,14	1192070,09
	353° 17' 38"	26,46		
667			483981,42	1192067
	352° 25' 37"	130,21		
668			484110,49	1192049,84
	3° 24' 15"	82,69		
669			484193,03	1192054,75
	62° 30' 58"	438,66		
670			484395,47	1192443,9
	62° 34' 57"	384,15		
671			484572,36	1192784,9
	62° 19' 02"	382,87		
672			484750,23	1193123,94
	61° 54' 26"	313,02		
673			484897,63	1193400,08
	328° 30' 35"	880,46		
674			485648,42	1192940,17
	330° 26' 42"	294,86		
675			485904,91	1192794,73
	330° 36' 19"	258,28		
676			486129,94	1192667,96
	327° 22' 50"	58,34		
677			486179,08	1192636,51

Название (номер) межевого знака	Дирекционные углы (град. мин. сек.)	Длина линии(м)	X координата	Y координата
	332° 42' 22"	68,56		
678			486240,01	1192605,07
	337° 27' 33"	325,58		
679			486540,72	1192480,26
	338° 43' 48"	272,24		
680			486794,42	1192381,5
	338° 47' 17"	261,59		
681			487038,29	1192286,85
	339° 41' 55"	609,47		
682			487609,9	1192075,39
	338° 40' 25"	616,09		
683			488183,8	1191851,33
	326° 44' 17"	218,59		
684			488366,58	1191731,44
	326° 10' 41"	93,92		
685			488444,61	1191679,16
	60° 44' 16"	52,27		
686			488470,16	1191724,76
	83° 00' 51"	19,4		
687			488472,52	1191744,02
	73° 49' 56"	122,79		
688			488506,71	1191861,95
	58° 21' 14"	51,71		
689			488533,84	1191905,97
	46° 34' 01"	40,6		
690			488561,75	1191935,45
	60° 36' 36"	32,03		
691			488577,47	1191963,36
	76° 38' 19"	32,32		
692			488584,94	1191994,81
	69° 28' 45"	81,84		
693			488613,63	1192071,46
	64° 47' 59"	66,47		
694			488641,93	1192131,6

Название (номер) межевого знака	Дирекционные углы (град. мин. сек.)	Длина линии(м)	X координата	Y координата
	52° 25' 30"	38,68		
695			488665,52	1192162,26
	38° 52' 48"	31,31		
696			488689,89	1192181,91
	22° 23' 12"	28,91		
697			488716,62	1192192,92
	5° 34' 55"	32,38		
698			488748,85	1192196,07
	21° 14' 17"	37,96		
699			488784,23	1192209,82
	35° 28' 20"	38,62		
700			488815,68	1192232,23
	53° 58' 50"	32,07		
701			488834,54	1192258,17
	69° 43' 20"	46,51		
702			488850,66	1192301,8
	38° 47' 56"	25,73		
703			488870,71	1192317,92
	1° 48' 00"	100,28		
704			488970,94	1192321,07
	22° 49' 51"	20,26		
705			488989,61	1192328,93
	79° 11' 15"	21		
706			488993,55	1192349,56
	72° 37' 34"	32,79		
707			489003,34	1192380,85
	106° 32' 17"	16,34		
708			488998,69	1192396,51
	100° 51' 51"	19,15		
709			488995,08	1192415,32
	68° 50' 02"	20,77		
710			489002,58	1192434,69
	51° 26' 26"	34,73		
711			489024,23	1192461,85

Название (номер) межевого знака	Дирекционные углы (град. мин. сек.)	Длина линии(м)	X координата	Y координата
	43° 21' 24"	67,31		
712			489073,17	1192508,06
	87° 45' 15"	13,27		
713			489073,69	1192521,32
	118° 49' 39"	41,91		
714			489053,48	1192558,04
	97° 01' 54"	45,74		
715			489047,88	1192603,44
	126° 01' 26"	37,25		
716			489025,97	1192633,57
	116° 33' 24"	30,75		
717			489012,22	1192661,08
	62° 15' 24"	21,1		
718			489022,04	1192679,75
	40° 20' 14"	64,98		
719			489071,57	1192721,81
	20° 12' 21"	40,42		
720			489109,5	1192735,77
	19° 17' 59"	69,56		
721			489175,15	1192758,76
	22° 06' 04"	56,43		
722			489227,43	1192779,99
	11° 02' 20"	41,05		
723			489267,72	1192787,85
	0° 00' 00"	26,53		
724			489294,25	1192787,85
	337° 10' 28"	40,52		
725			489331,6	1192772,13
	327° 17' 01"	25,46		
726			489353,02	1192758,37
	309° 35' 28"	28,06		
727			489370,9	1192736,75
	294° 43' 53"	49,34		
728			489391,54	1192691,94

Название (номер) межевого знака	Дирекционные углы (град. мин. сек.)	Длина линии(м)	X координата	Y координата
	285° 43' 56"	121,45		
729			489424,47	1192575,04
	288° 45' 03"	54,47		
730			489441,98	1192523,46
	280° 48' 46"	84,33		
731			489457,8	1192440,63
	279° 21' 02"	64,87		
732			489468,34	1192376,62
	277° 21' 41"	92,56		
733			489480,2	1192284,82
	269° 13' 36"	41,49		
734			489479,64	1192243,33
	280° 19' 45"	16,84		
735			489482,66	1192226,76
	266° 02' 45"	32,92		
736			489480,39	1192193,92
	245° 15' 34"	19,67		
737			489472,16	1192176,06
	244° 25' 53"	39,34		
738			489455,18	1192140,57
	252° 55' 48"	20,58		
739			489449,14	1192120,9
	285° 02' 57"	16,6		
740			489453,45	1192104,87
	317° 43' 41"	43,83		
741			489485,88	1192075,39
	325° 39' 54"	48,79		
742			489526,17	1192047,87
	0° 00' 00"	39,31		
743			489565,48	1192047,87
	24° 37' 43"	25,94		
744			489589,06	1192058,68
	38° 22' 11"	24,07		
745			489607,93	1192073,62

Название (номер) межевого знака	Дирекционные углы (град. мин. сек.)	Длина линии(м)	X координата	Y координата
	48° 01' 23"	65,83		
746			489651,96	1192122,56
	42° 52' 27"	56,04		
747			489693,03	1192160,69
	32° 43' 32"	45,8		
748			489731,56	1192185,45
	19° 50' 03"	63,72		
749			489791,5	1192207,07
	14° 48' 00"	53,87		
750			489843,58	1192220,83
	353° 48' 06"	45,48		
751			489888,79	1192215,92
	342° 20' 52"	45,38		
752			489932,03	1192202,16
	325° 19' 48"	31,78		
753			489958,17	1192184,08
	293° 11' 47"	35,92		
754			489972,32	1192151,06
	290° 24' 16"	45,09		
755			489988,04	1192108,8
	293° 49' 01"	71,54		
756			490016,93	1192043,35
	296° 25' 22"	68,47		
757			490047,4	1191982,03
	305° 57' 25"	81,34		
758			490095,16	1191916,19
	294° 20' 29"	45,3		
759			490113,83	1191874,92
	276° 50' 06"	49,49		
760			490119,72	1191825,78
	288° 26' 33"	71,47		
761			490142,33	1191757,98
	302° 38' 59"	45,52		
762			490166,89	1191719,65

Название (номер) межевого знака	Дирекционные углы (град. мин. сек.)	Длина линии(м)	X координата	Y координата
	318° 16' 11"	48,72		
763			490203,25	1191687,22
	329° 15' 50"	42,3		
764			490239,61	1191665,6
	344° 27' 46"	49,17		
765			490286,98	1191652,43
	60° 15' 33"	17,44		
766			490295,63	1191667,57
	50° 23' 48"	36,99		
767			490319,21	1191696,07
	58° 46' 28"	37,92		
768			490338,87	1191728,5
	72° 45' 42"	29,83		
769			490347,71	1191756,99
	90° 00' 00"	59,95		
770			490347,71	1191816,94
	81° 15' 20"	25,85		
771			490351,64	1191842,49
	62° 13' 57"	42,2		
772			490371,3	1191879,83
	67° 37' 49"	36,13		
773			490385,05	1191913,24
	72° 12' 51"	54,7		
774			490401,76	1191965,33
	65° 03' 27"	46,6		
775			490421,41	1192007,58
	66° 06' 34"	75,24		
776			490451,88	1192076,37
	58° 50' 25"	98,76		
777			490502,98	1192160,88
	62° 40' 56"	66,37		
778			490533,44	1192219,85
	93° 21' 30"	16,73		
779			490532,46	1192236,55

Название (номер) межевого знака	Дирекционные углы (град. мин. сек.)	Длина линии(м)	X координата	Y координата
	52° 39' 16"	46,98		
780			490560,96	1192273,9
	61° 23' 42"	24,63		
781			490572,75	1192295,52
	81° 52' 12"	27,79		
782			490576,68	1192323,03
	64° 11' 04"	33,85		
783			490591,42	1192353,5
	32° 13' 04"	53,44		
784			490636,63	1192381,99
	34° 28' 34"	79,87		
785			490702,47	1192427,2
	23° 44' 53"	26,84		
786			490727,04	1192438,01
	4° 44' 17"	44,67		
787			490771,56	1192441,7
	353° 19' 08"	23,38		
788			490794,78	1192438,98
	330° 39' 57"	15,92		
789			490808,66	1192431,18
	315° 12' 49"	36,04		
790			490834,24	1192405,79
	307° 30' 04"	17,61		
791			490844,96	1192391,82
	31° 25' 42"	82,93		
792			490915,72	1192435,06
	90° 00' 00"	14,74		
793			490915,72	1192449,8
	106° 42' 36"	30,78		
794			490906,87	1192479,28
	82° 11' 02"	50,59		
795			490913,75	1192529,4
	88° 03' 14"	58,01		
796			490915,72	1192587,38

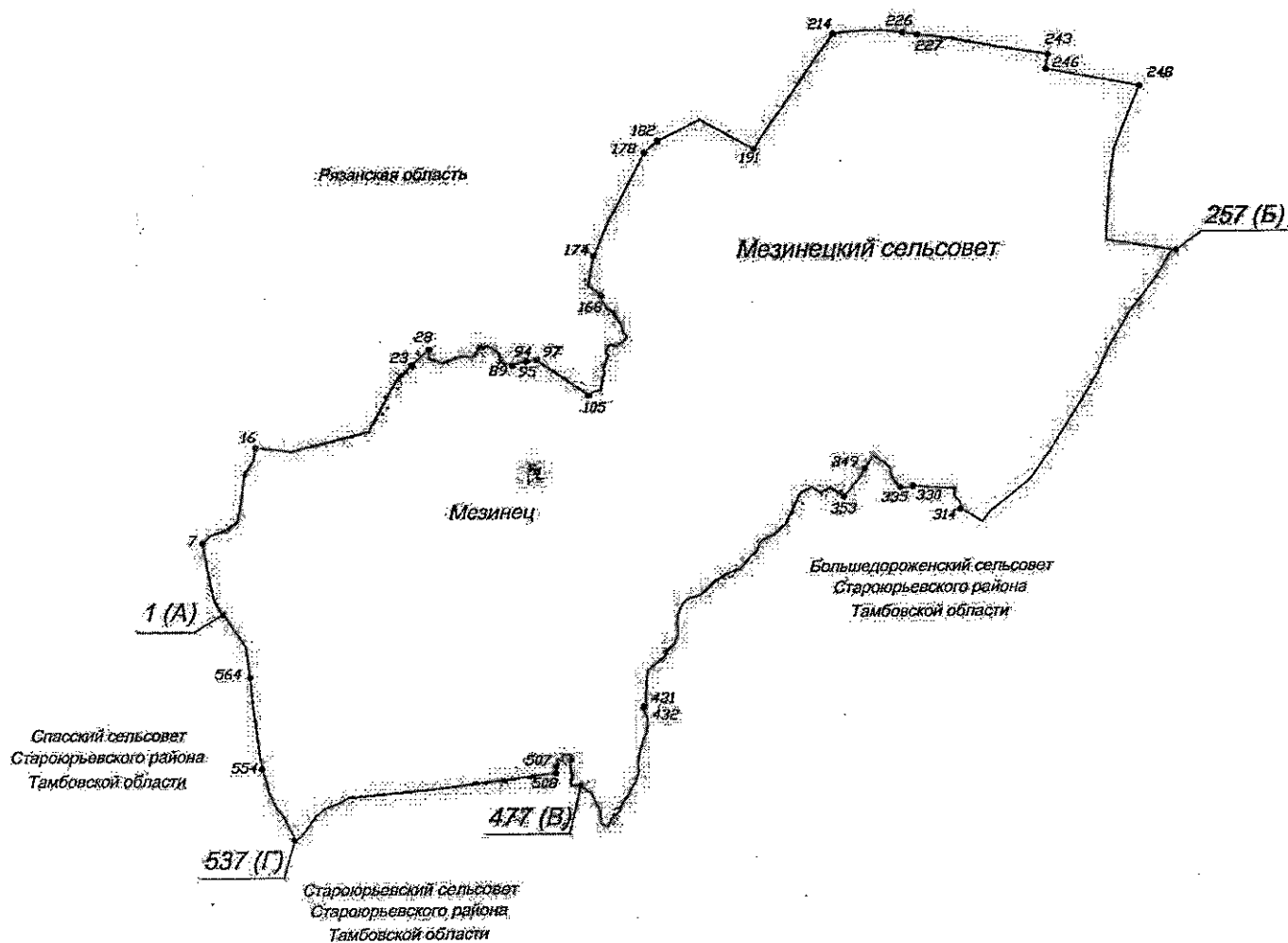
Название (номер) межевого знака	Дирекционные углы (град. мин. сек.)	Длина линии(м)	X координата	Y координата
	81° 10' 20"	102,43		
797			490931,44	1192688,6
	72° 53' 58"	93,56		
798			490958,95	1192778,02
	67° 01' 30"	98,2		
799			490997,28	1192868,43
	61° 16' 46"	81,8		
800			491036,59	1192940,17
	56° 41' 32"	82,31		
801			491081,79	1193008,96
	53° 14' 48"	193,79		
802			491197,75	1193164,23
	56° 46' 01"	68,13		
803			491235,09	1193221,22
	28° 18' 17"	58,04		
804			491286,19	1193248,74
	17° 20' 56"	65,9		
805			491349,09	1193268,39
	6° 54' 35"	65,33		
806			491413,95	1193276,25
	27° 13' 03"	77,36		
807			491482,74	1193311,63
	12° 16' 10"	92,51		
808			491573,14	1193331,29
	2° 36' 07"	86,57		
809			491659,62	1193335,22
	17° 55' 36"	70,24		
810			491726,45	1193356,84
	16° 18' 40"	83,96		
811			491807,03	1193380,42
	3° 04' 07"	110,22		
812			491917,09	1193386,32
	13° 23' 04"	42,42		
813			491958,36	1193396,14

Название (номер) межевого знака	Дирекционные углы (град. мин. сек.)	Длина линии(м)	X координата	Y координата
	330° 59' 48"	104,38		
814			492049,65	1193345,53
	331° 36' 47"	75,53		
815			492116,1	1193309,62
	332° 15' 11"	80,87		
816			492187,67	1193271,97
	332° 06' 24"	187,53		
817			492353,41	1193184,24
	358° 13' 36"	133,78		
818			492487,13	1193180,1
	358° 52' 36"	172,93		
819			492660,03	1193176,71
	358° 43' 03"	201,96		
820			492861,94	1193172,19
	358° 47' 10"	212,87		
821			493074,76	1193167,68
	358° 11' 43"	179,4		
822			493254,07	1193162,03
	358° 47' 04"	95,22		
823			493349,27	1193160,01
	358° 42' 54"	97,65		
824			493446,9	1193157,82
	358° 38' 12"	124		
825			493570,86	1193154,87
	358° 45' 05"	172,56		
826			493743,38	1193151,11
	358° 40' 50"	196,3		
827			493939,63	1193146,59
	358° 46' 32"	158,63		
828			494098,22	1193143,2
	359° 11' 28"	160,11		
829			494258,31	1193140,94
	334° 59' 49"	24,94		
830			494280,91	1193130,4

Название (номер) межевого знака	Дирекционные углы (град. мин. сек.)	Длина линии(м)	X координата	Y координата
	4° 29' 18"	52,9		
831			494333,65	1193134,54
	8° 58' 19"	50,72		
832			494383,75	1193142,45
	11° 15' 58"	7,68		
833			494391,28	1193143,95
	12° 52' 06"	62,59		
834			494452,3	1193157,89
	13° 04' 46"	121,43		
835			494570,58	1193185,37
	13° 39' 06"	13,73		
836			494583,92	1193188,61
	14° 46' 57"	321,66		
1			494894,93	1193270,68

Приложение 4
к Закону Тамбовской области «Об установлении границ
муниципальных образований Староюрьевского района
Тамбовской области и определении места нахождения
их представительных органов и о признании
утратившими силу отдельных положений некоторых
законодательных актов Тамбовской области»

**Схема границ
муниципального образования - Мезинецкий сельсовет
Староюрьевского района Тамбовской области**



**Описание границ
муниципального образования - Мезинецкий сельсовет
Староюрьевского района Тамбовской области**

I. Участок границы с Рязанской областью (от А до Б)

Граница с Рязанской областью проходит:

- от т.1(А) до т.7 по меже до середины пруда;
- от т.7 до т.16 по середине пруда;
- от т.16 до т.23 по северо-западной стороне полевой дороги;
- от т.23 до т.28 пересекая полевую дорогу, до середины р. Лесной Воронеж;
- от т.28 до т.89 по середине р. Лесной Воронеж;
- от т.89 до т.94 по пастбищному участку;
- от т.94 до т.95 пересекая полевую дорогу;
- от т.95 до т.97 по пастбищному участку;
- от т.97 до т.105 по северо-восточной стороне лесополосы до середины озера Верстовка;
- от т.105 до т.168 по середине озера Верстовка;
- от т.168 до т.174 по пастбищному участку;
- от т.174 до т.178 по меже;
- от т.178 до т.182 пересекая ручей;
- от т.182 до т.191 по меже;
- от т.191 до т.214 по северо-западной стороне лесополосы;
- от т.214 до т.226 по меже;
- от т.226 до т.227 пересекая ручей;
- от т.227 до т.243 по северной стороне лесополосы;
- от т.243 до т.246 по западной стороне лесополосы;
- от т.246 до т.248 по северной стороне лесополосы;
- от т.248 до т.257(Б) по меже.

**II. Участок границы с муниципальным образованием —
Большедороженский сельсовет Староюрьевского района Тамбовской
области (от Б до В)**

Граница с муниципальным образованием — Большедороженский сельсовет Староюрьевского района Тамбовской области проходит:

- от т.257(Б) до т.314 по меже;
- от т.314 до т.330 по пастбищному участку;
- от т.330 до т.335 по северной стороне пруда;
- от т.335 до т.349 по пастбищному участку;
- от т.349 до т.353 по северо-западной стороне лесополосы;
- от т.353 до т.431 по меже;
- от т.431 до т.432 пересекая автодорогу «Староюрьево-Большая Дорога-Мезинец»;
- от т.432 до т.477(В) по пастбищному участку.

III. Участок границы с муниципальным образованием Староюрьевский сельсовет Староюрьевского района Тамбовской области (от В до Г)

Граница с муниципальным образованием — Староюрьевский сельсовет Староюрьевского района Тамбовской области проходит:

- от т.477(В) до т.507 по середине р. Лесной Воронеж;
- от т.507 до т.508 от середины р. Лесной Воронеж, пересекая полевую дорогу;
- от т.508 до т.537(Г) по северной стороне полевой дороги до середины р. Большая Вишневка.

IV. Участок границы с муниципальным образованием — Спасский сельсовет Староюрьевского района Тамбовской области (от Г до А)

Граница с муниципальным образованием — Спасский сельсовет Староюрьевского района проходит:

- от т.537(Г) до т.554 по середине р. Большая Вишневка;
- от т.554 до т.564 по меже;
- от т.564 до т.1(А) по западной стороне лесополосы.

**Каталог координат
характерных точек границ муниципального образования -
Мезинецкий сельсовет Староюрьевского района Тамбовской области**

Название (номер) межевого знака	Дирекционные углы (град. мин. сек.)	Длина линии(м)	X координата	Y координата
1			514215,92	1187918,27
	327° 52' 05"	226,86		
2			514408,03	1187797,61
	334° 06' 34"	58,12		
3			514460,32	1187772,23
	348° 20' 15"	135,74		
4			514593,26	1187744,79
	348° 32' 07"	55,14		
5			514647,3	1187733,83
	348° 29' 33"	291,68		
6			514933,12	1187675,64
	350° 02' 48"	497,95		
7			515423,58	1187589,57
	45° 46' 11"	135,27		
8			515517,94	1187686,5
	45° 46' 53"	42		
9			515547,23	1187716,6
	70° 38' 24"	257,34		
10			515632,54	1187959,39
	56° 12' 57"	256,84		
11			515775,36	1188172,86
	11° 49' 31"	295,28		
12			516064,37	1188233,37
	7° 35' 11"	538,02		
13			516597,68	1188304,4
	33° 29' 51"	275,81		
14			516827,68	1188456,62
	7° 21' 08"	211,46		
15			517037,4	1188483,68
	76° 36' 48"	8,98		
16			517039,48	1188492,42
	90° 13' 09"	36,61		
17			517039,34	1188529,03
	96° 44' 55"	573,63		
18			516971,93	1189098,69
	75° 51' 52"	716,37		
19			517146,88	1189793,37
	75° 55' 13"	3,21		
20			517147,66	1189796,48
	75° 51' 20"	641,66		
21			517304,46	1190418,69
	28° 26' 01"	1032,74		
22			518212,62	1190910,42
	47° 11' 39"	319,14		
23			518429,48	1191144,56
	47° 19' 52"	265,99		
24			518609,76	1191340,14
	50° 57' 52"	0,95		
25			518610,36	1191340,88
	47° 21' 25"	43,5		
26			518639,83	1191372,88

Название (номер) межевого знака	Дирекционные углы (град. мин. сек.)	Длина линии(м)	X координата	Y координата
	51° 43' 58"	78,41		
27			518688,39	1191434,44
	53° 18' 37"	5,72		
28			518691,81	1191439,03
	166° 38' 05"	20,51		
29			518671,86	1191443,77
	181° 21' 38"	33,27		
30			518638,6	1191442,98
	198° 13' 43"	36,89		
31			518603,56	1191431,44
	193° 25' 29"	15,68		
32			518588,31	1191427,8
	176° 31' 13"	21,09		
33			518567,26	1191429,08
	147° 14' 21"	21,55		
34			518549,14	1191440,74
	107° 18' 00"	34,8		
35			518538,79	1191473,97
	115° 34' 27"	30		
36			518525,84	1191501,03
	120° 38' 18"	31,42		
37			518509,83	1191528,06
	100° 40' 22"	13,23		
38			518507,38	1191541,06
	78° 20' 52"	16,09		
39			518510,63	1191556,82
	90° 43' 11"	10,35		
40			518510,5	1191567,17
	138° 09' 02"	30,62		
41			518487,69	1191587,6
	121° 36' 38"	36,31		
42			518468,66	1191618,52
	101° 11' 53"	17,1		
43			518465,34	1191635,29
	88° 31' 50"	19,11		
44			518465,83	1191654,39
	65° 30' 16"	14,74		
45			518471,94	1191667,8
	70° 34' 28"	19,75		
46			518478,51	1191686,43
	70° 54' 56"	41,84		
47			518492,19	1191725,97
	77° 41' 41"	31,95		
48			518499	1191757,19
	52° 48' 49"	19,92		
49			518511,04	1191773,06
	94° 46' 13"	21,52		
50			518509,25	1191794,51
	51° 12' 10"	54,71		
51			518543,53	1191837,15
	52° 40' 30"	17,63		
52			518554,22	1191851,17
	68° 40' 10"	14,46		
53			518559,48	1191864,64
	105° 52' 04"	21,32		
54			518553,65	1191885,15

Название (номер) межевого знака	Дирекционные углы (град. мин. сек.)	Длина линии(м)	X координата	Y координата
	69° 27' 54"	31,67		
55			518564,76	1191914,81
	72° 32' 48"	28,24		
56			518573,23	1191941,75
	75° 47' 33"	17,85		
57			518577,61	1191959,05
	102° 53' 49"	14,52		
58			518574,37	1191973,2
	85° 47' 11"	22,32		
59			518576,01	1191995,46
	101° 06' 59"	29,62		
60			518570,3	1192024,52
	111° 07' 29"	33,96		
61			518558,06	1192056,2
	89° 15' 33"	45,63		
62			518558,65	1192101,83
	73° 08' 42"	65,94		
63			518577,77	1192164,94
	40° 25' 30"	110,37		
64			518661,79	1192236,51
	12° 57' 39"	55,96		
65			518716,32	1192249,06
	101° 19' 20"	45,64		
66			518707,36	1192293,81
	66° 40' 51"	62,95		
67			518732,28	1192351,62
	73° 33' 47"	38,91		
68			518743,29	1192388,94
	112° 16' 28"	71,73		
69			518716,1	1192455,32
	113° 57' 36"	24,21		
70			518706,27	1192477,44
	122° 02' 23"	26,48		
71			518692,22	1192499,89
	127° 51' 40"	36,07		
72			518670,08	1192528,37
	127° 04' 51"	30,95		
73			518651,42	1192553,06
	132° 11' 29"	27,13		
74			518633,2	1192573,16
	143° 07' 19"	41,49		
75			518600,01	1192598,06
	169° 46' 52"	30,38		
76			518570,11	1192603,45
	175° 50' 45"	22,64		
77			518547,53	1192605,09
	181° 29' 54"	27,92		
78			518519,62	1192604,36
	186° 29' 43"	26,52		
79			518493,27	1192601,36
	163° 57' 22"	11,98		
80			518481,76	1192604,67
	123° 08' 52"	22,86		
81			518469,26	1192623,81
	121° 39' 52"	35,62		
82			518450,56	1192654,13

Название (номер) межевого знака	Дирекционные углы (град. мин. сек.)	Длина линии(м)	X координата	Y координата
	133° 37' 40"	23,03		
83			518434,67	1192670,8
	97° 17' 09"	36,67		
84			518430,02	1192707,17
	96° 50' 40"	42,79		
85			518424,92	1192749,66
	97° 23' 54"	26,25		
86			518421,54	1192775,69
	109° 34' 20"	14,18		
87			518416,79	1192789,05
	127° 14' 25"	16,71		
88			518406,68	1192802,35
	68° 36' 26"	2,08		
89			518407,44	1192804,29
	68° 44' 58"	51,76		
90			518426,2	1192852,53
	59° 42' 40"	50,82		
91			518451,83	1192896,41
	75° 06' 22"	27,55		
92			518458,91	1192923,03
	75° 07' 37"	9,47		
93			518461,34	1192932,18
	78° 11' 39"	112,61		
94			518484,38	1193042,41
	46° 07' 49"	6,81		
95			518489,1	1193047,32
	82° 44' 36"	147,8		
96			518507,77	1193193,94
	93° 16' 18"	14,19		
97			518506,96	1193208,11
	130° 18' 31"	77,89		
98			518456,57	1193267,51
	26° 33' 54"	0,02		
99			518456,59	1193267,52
	122° 47' 55"	83,78		
100			518411,21	1193337,94
	124° 46' 57"	184,88		
101			518305,74	1193489,79
	125° 03' 53"	404,87		
102			518073,14	1193821,18
	126° 28' 26"	232,31		
103			517935,04	1194007,99
	126° 28' 49"	20		
104			517923,15	1194024,07
	126° 28' 25"	51,75		
105			517892,39	1194065,68
	45° 07' 43"	50,36		
106			517927,92	1194101,37
	62° 40' 58"	40,88		
107			517946,68	1194137,69
	73° 31' 22"	27,68		
108			517954,53	1194164,23
	78° 12' 20"	107,14		
109			517976,43	1194269,11
	17° 58' 20"	37,98		
110			518012,56	1194280,83

Название (номер) межевого знака	Дирекционные углы (град. мин. сек.)	Длина линии(м)	X координата	Y координата
	1° 38' 03"	34,71		
111			518047,26	1194281,82
	9° 45' 43"	30,49		
112			518077,31	1194286,99
	10° 47' 12"	46,38		
113			518122,87	1194295,67
	24° 41' 32"	15,46		
114			518136,92	1194302,13
	359° 10' 28"	38,17		
115			518175,09	1194301,58
	24° 26' 21"	98,01		
116			518264,32	1194342,13
	346° 46' 15"	40,46		
117			518303,71	1194332,87
	334° 00' 05"	42,98		
118			518342,34	1194314,03
	22° 45' 26"	34,95		
119			518374,57	1194327,55
	22° 08' 28"	20,35		
120			518393,42	1194335,22
	32° 54' 47"	21,48		
121			518411,45	1194346,89
	16° 01' 37"	26,04		
122			518436,48	1194354,08
	30° 57' 50"	15,57		
123			518449,83	1194362,09
	6° 57' 36"	41,76		
124			518491,28	1194367,15
	25° 17' 37"	57,65		
125			518543,4	1194391,78
	38° 01' 11"	27,41		
126			518564,99	1194408,66
	332° 13' 03"	32,2		
127			518593,48	1194393,65
	299° 09' 28"	29,66		
128			518607,93	1194367,75
	344° 48' 12"	26,7		
129			518633,7	1194360,75
	23° 10' 15"	35,12		
130			518665,99	1194374,57
	32° 59' 50"	34,41		
131			518694,85	1194393,31
	35° 25' 24"	30,26		
132			518719,51	1194410,85
	37° 11' 45"	30,93		
133			518744,15	1194429,55
	68° 35' 12"	24,4		
134			518753,06	1194452,27
	109° 04' 04"	36,37		
135			518741,18	1194486,64
	106° 33' 35"	49,19		
136			518727,16	1194533,79
	53° 56' 26"	59,24		
137			518762,03	1194581,68
	55° 02' 35"	75,14		
138			518805,08	1194643,26

Название (номер) межевого знака	Дирекционные углы (град. мин. сек.)	Длина линии(м)	X координата	Y координата
	52° 44' 29"	29,76		
139			518823,1	1194666,95
	40° 41' 23"	40,08		
140			518853,49	1194693,08
	34° 05' 22"	36,2		
141			518883,47	1194713,37
	350° 01' 33"	37,35		
142			518920,26	1194706,9
	299° 13' 37"	33,61		
143			518936,67	1194677,57
	312° 53' 37"	28,47		
144			518956,05	1194656,71
	346° 17' 32"	35,53		
145			518990,57	1194648,29
	353° 15' 16"	38,57		
146			519028,87	1194643,76
	342° 40' 07"	52,7		
147			519079,18	1194628,06
	336° 22' 56"	47,92		
148			519123,09	1194608,86
	324° 13' 06"	17,48		
149			519137,27	1194598,64
	314° 10' 38"	21,67		
150			519152,37	1194583,1
	312° 58' 21"	20,19		
151			519166,13	1194568,33
	331° 28' 16"	25,19		
152			519188,26	1194556,3
	321° 49' 41"	44,01		
153			519222,86	1194529,1
	331° 10' 32"	111,4		
154			519320,46	1194475,39
	321° 51' 29"	31,62		
155			519345,33	1194455,86
	299° 52' 49"	19,41		
156			519355	1194439,03
	275° 16' 09"	23,63		
157			519357,17	1194415,5
	299° 18' 02"	26,24		
158			519370,01	1194392,62
	305° 25' 07"	19,03		
159			519381,04	1194377,11
	337° 42' 01"	12,81		
160			519392,89	1194372,25
	354° 21' 25"	28,68		
161			519421,43	1194369,43
	325° 32' 57"	25,07		
162			519442,1	1194355,25
	312° 54' 19"	38,5		
163			519468,31	1194327,05
	323° 20' 06"	17,9		
164			519482,67	1194316,36
	342° 41' 05"	7,93		
165			519490,24	1194314
	342° 40' 24"	16,18		
166			519505,69	1194309,18

Название (номер) межевого знака	Дирекционные углы (град. мин. сек.)	Длина линии(м)	X координата	Y координата
	343° 24' 30"	60,76		
167			519563,92	1194291,83
	354° 50' 24"	24,13		
168			519587,95	1194289,66
	315° 53' 26"	53,68		
169			519626,49	1194252,3
	308° 05' 54"	66,79		
170			519667,7	1194199,74
	306° 53' 48"	154		
171			519760,16	1194076,58
	9° 45' 26"	84,67		
172			519843,61	1194090,93
	10° 54' 20"	428,41		
173			520264,28	1194171,98
	17° 23' 48"	4,01		
174			520268,11	1194173,18
	23° 56' 55"	653,24		
175			520865,11	1194438,34
	28° 05' 17"	698,49		
176			521481,34	1194767,21
	27° 41' 04"	30,22		
177			521508,1	1194781,25
	27° 36' 10"	548		
178			521993,73	1195035,16
	48° 36' 11"	182,51		
179			522114,42	1195172,07
	49° 16' 11"	37,13		
180			522138,65	1195200,21
	49° 36' 31"	37,31		
181			522162,83	1195228,63
	53° 01' 58"	42,35		
182			522188,3	1195262,47
	62° 34' 57"	182,79		
183			522272,47	1195424,73
	63° 38' 02"	402,95		
184			522451,42	1195785,76
	63° 50' 06"	204,96		
185			522541,8	1195969,72
	53° 35' 28"	3,98		
186			522544,16	1195972,92
	118° 22' 40"	256,73		
187			522422,14	1196198,8
	119° 22' 52"	133,99		
188			522356,4	1196315,56
	118° 51' 55"	101,4		
189			522307,45	1196404,36
	118° 42' 57"	289,55		
190			522168,33	1196658,3
	118° 56' 11"	254,88		
191			522045,01	1196881,36
	35° 18' 02"	134,01		
192			522154,38	1196958,8
	36° 13' 14"	183,5		
193			522302,42	1197067,23
	36° 13' 17"	108,32		
194			522389,81	1197131,24

Название (номер) межевого знака	Дирекционные углы (град. мин. сек.)	Длина линии(м)	X координата	Y координата
	18° 03' 08"	17,04		
195			522406,01	1197136,52
	35° 31' 27"	142,55		
196			522522,03	1197219,35
	40° 35' 13"	17,37		
197			522535,22	1197230,65
	35° 52' 43"	149,69		
198			522656,51	1197318,38
	35° 22' 24"	98,86		
199			522737,12	1197375,61
	35° 22' 17"	71,28		
200			522795,24	1197416,87
	35° 27' 59"	531,74		
201			523228,32	1197725,4
	34° 17' 01"	88,91		
202			523301,78	1197775,48
	34° 40' 21"	108,55		
203			523391,05	1197837,23
	35° 09' 31"	105,74		
204			523477,5	1197898,12
	33° 46' 59"	66,56		
205			523532,82	1197935,13
	35° 16' 46"	59,59		
206			523581,47	1197969,55
	36° 00' 49"	54,87		
207			523625,85	1198001,81
	35° 51' 55"	59,77		
208			523674,29	1198036,83
	35° 29' 29"	51,79		
209			523716,46	1198066,9
	33° 02' 15"	79,15		
210			523782,81	1198110,05
	36° 10' 37"	147,2		
211			523901,63	1198196,94
	32° 01' 10"	98,38		
212			523985,04	1198249,1
	43° 32' 43"	10,31		
213			523992,51	1198256,2
	80° 02' 10"	4,51		
214			523993,29	1198260,64
	80° 04' 38"	33,14		
215			523999	1198293,28
	79° 36' 05"	95,68		
216			524016,27	1198387,39
	87° 04' 49"	93,06		
217			524021,01	1198480,33
	86° 21' 28"	71,15		
218			524025,53	1198551,34
	88° 00' 58"	68,46		
219			524027,9	1198619,76
	86° 04' 31"	103,73		
220			524035	1198723,25
	86° 13' 34"	72,02		
221			524039,74	1198795,11
	90° 10' 59"	68,85		
222			524039,52	1198863,96

Название (номер) межевого знака	Дирекционные углы (град. мин. сек.)	Длина линии(м)	X координата	Y координата
	88° 51' 35"	108,03		
223			524041,67	1198971,97
	86° 46' 51"	71,76		
224			524045,7	1199043,62
	87° 18' 01"	40,12		
225			524047,59	1199083,7
	96° 36' 14"	365,28		
226			524005,58	1199446,56
	99° 09' 15"	248,73		
227			523966,01	1199692,12
	99° 10' 11"	17,38		
228			523963,24	1199709,28
	95° 47' 41"	80,52		
229			523955,11	1199789,39
	95° 52' 33"	263,05		
230			523928,18	1200051,06
	97° 55' 07"	226,11		
231			523897,03	1200275,01
	101° 44' 07"	98,04		
232			523877,09	1200371
	101° 25' 44"	112,39		
233			523854,82	1200481,16
	101° 25' 25"	29,64		
234			523848,95	1200510,21
	98° 37' 33"	84,68		
235			523836,25	1200593,93
	99° 12' 37"	114,71		
236			523817,89	1200707,16
	101° 23' 45"	116,4		
237			523794,89	1200821,27
	99° 57' 43"	166,89		
238			523766,02	1200985,64
	99° 38' 27"	101,87		
239			523748,96	1201086,07
	100° 19' 28"	101,61		
240			523730,75	1201186,03
	98° 38' 26"	167,47		
241			523705,59	1201351,6
	99° 11' 53"	243,54		
242			523666,66	1201592,01
	99° 04' 01"	333,34		
243			523614,13	1201921,18
	190° 38' 01"	132,61		
244			523483,8	1201896,71
	189° 31' 19"	113,83		
245			523371,54	1201877,88
	99° 42' 06"	11,81		
246			523369,55	1201889,52
	100° 35' 05"	884,27		
247			523207,12	1202758,74
	100° 42' 40"	729,28		
248			523071,58	1203475,31
	202° 21' 37"	571,62		
249			522542,94	1203257,85
	202° 45' 33"	572,09		
250			522015,39	1203036,53

Название (номер) межевого знака	Дирекционные углы (град. мин. сек.)	Длина линии(м)	X координата	Y координата
	188° 12' 56"	584,12		
251			521437,26	1202953,06
	181° 45' 59"	28,87		
252			521408,4	1202952,17
	183° 37' 57"	207,09		
253			521201,73	1202939,05
	183° 37' 57"	732,53		
254			520470,67	1202892,64
	98° 35' 56"	1151,17		
255			520298,55	1204030,87
	98° 36' 05"	43,33		
256			520292,07	1204073,71
	98° 36' 34"	24,85		
257			520288,35	1204098,28
	261° 11' 36"	75,7		
258			520276,76	1204023,47
	212° 00' 25"	108,5		
259			520184,75	1203965,96
	211° 36' 54"	126		
260			520077,45	1203899,91
	212° 30' 21"	142,93		
261			519956,91	1203823,1
	212° 37' 37"	119,43		
262			519856,33	1203758,71
	217° 31' 28"	129,19		
263			519753,87	1203680,02
	218° 16' 57"	202,99		
264			519594,53	1203554,26
	218° 02' 41"	123,5		
265			519497,27	1203478,15
	218° 03' 02"	32,9		
266			519471,36	1203457,87
	218° 14' 57"	186,11		
267			519325,2	1203342,65
	218° 11' 53"	119,34		
268			519231,41	1203268,85
	211° 03' 27"	133,09		
269			519117,4	1203200,19
	210° 45' 18"	110,17		
270			519022,72	1203143,85
	210° 40' 15"	117,37		
271			518921,77	1203083,98
	210° 28' 13"	123,25		
272			518815,54	1203021,48
	209° 56' 00"	123,01		
273			518708,94	1202960,1
	210° 48' 37"	79,38		
274			518640,76	1202919,44
	204° 55' 35"	130,43		
275			518522,48	1202864,47
	205° 18' 17"	92,51		
276			518438,85	1202824,93
	204° 51' 52"	108,35		
277			518340,54	1202779,37
	205° 25' 34"	77,16		
278			518270,85	1202746,24

Название (номер) межевого знака	Дирекционные углы (град. мин. сек.)	Длина линии(м)	X координата	Y координата
	203° 58' 26"	101		
279			518178,56	1202705,2
	211° 36' 29"	124,29		
280			518072,71	1202640,06
	210° 49' 47"	88,65		
281			517996,59	1202594,63
	210° 50' 37"	31,11		
282			517969,88	1202578,68
	211° 08' 07"	67,01		
283			517912,52	1202544,03
	211° 08' 15"	50,94		
284			517868,92	1202517,69
	212° 27' 53"	34,37		
285			517839,92	1202499,24
	211° 10' 26"	83,65		
286			517768,35	1202455,94
	212° 11' 58"	68,55		
287			517710,34	1202419,41
	217° 43' 25"	29,53		
288			517686,98	1202401,34
	211° 32' 14"	190,04		
289			517525,01	1202301,94
	212° 19' 46"	150,68		
290			517397,69	1202221,36
	211° 15' 31"	168,34		
291			517253,79	1202134,01
	212° 00' 56"	77,07		
292			517188,44	1202093,15
	212° 00' 19"	77,08		
293			517123,08	1202052,3
	212° 03' 08"	154,67		
294			516991,99	1201970,22
	211° 46' 42"	148		
295			516866,18	1201892,28
	215° 10' 41"	159,46		
296			516735,84	1201800,41
	214° 53' 42"	142,83		
297			516618,69	1201718,7
	214° 52' 49"	124,44		
298			516516,61	1201647,54
	215° 21' 04"	114,54		
299			516423,19	1201581,27
	231° 03' 59"	115,69		
300			516350,49	1201491,28
	231° 32' 06"	114,45		
301			516279,3	1201401,67
	231° 08' 54"	131,51		
302			516196,8	1201299,25
	230° 53' 09"	129,57		
303			516115,06	1201198,72
	231° 22' 17"	86,28		
304			516061,2	1201131,32
	231° 19' 30"	122,98		
305			515984,35	1201035,31
	231° 42' 43"	150,16		
306			515891,31	1200917,45

Название (номер) межевого знака	Дирекционные углы (град. мин. сек.)	Длина линии(м)	X координата	Y координата
	229° 27' 23"	61,43		
307			515851,38	1200870,77
	219° 26' 07"	68,76		
308			515798,27	1200827,09
	215° 33' 43"	139,84		
309			515684,51	1200745,76
	300° 11' 34"	47,92		
310			515708,61	1200704,34
	300° 18' 57"	121,96		
311			515770,17	1200599,06
	301° 50' 58"	89,54		
312			515817,42	1200523
	305° 09' 14"	23,78		
313			515831,11	1200503,56
	296° 20' 53"	156,98		
314			515900,78	1200362,89
	0° 00' 00"	79,4		
315			515980,18	1200362,89
	356° 12' 16"	26,59		
316			516006,71	1200361,13
	334° 39' 00"	20,67		
317			516025,39	1200352,28
	314° 35' 53"	20,15		
318			516039,54	1200337,93
	311° 45' 22"	14,75		
319			516049,36	1200326,93
	298° 19' 51"	11,61		
320			516054,87	1200316,71
	318° 32' 20"	47,2		
321			516090,24	1200285,46
	334° 21' 05"	10,9		
322			516100,07	1200280,74
	334° 20' 28"	39,03		
323			516135,25	1200263,84
	356° 30' 23"	35,45		
324			516170,63	1200261,68
	13° 53' 28"	39,28		
325			516208,76	1200271,11
	1° 12' 43"	37,35		
326			516246,1	1200271,9
	272° 28' 23"	54,69		
327			516248,46	1200217,26
	273° 49' 14"	460,14		
328			516279,12	1199758,14
	274° 56' 01"	164,53		
329			516293,27	1199594,22
	272° 01' 22"	33,43		
330			516294,45	1199560,81
	277° 31' 08"	11		
331			516295,89	1199549,9
	241° 01' 16"	49,27		
332			516272,02	1199506,8
	262° 25' 09"	57,99		
333			516264,37	1199449,32
	271° 22' 09"	77,42		
334			516266,22	1199371,92

Название (номер) межевого знака	Дирекционные углы (град. мин. сек.)	Длина линии(м)	X координата	Y координата
	289° 54' 32"	25,08		
335			516274,76	1199348,34
	314° 03' 52"	71,03		
336			516324,16	1199297,3
	324° 49' 13"	130,05		
337			516430,46	1199222,37
	339° 50' 29"	99,24		
338			516523,62	1199188,17
	359° 30' 58"	58,01		
339			516581,63	1199187,68
	354° 22' 45"	16,54		
340			516598,09	1199186,06
	322° 32' 36"	54,89		
341			516641,66	1199152,68
	313° 12' 16"	52,13		
342			516677,35	1199114,68
	303° 53' 52"	106,38		
343			516736,68	1199026,38
	301° 30' 51"	78,02		
344			516777,46	1198959,87
	308° 39' 52"	56,39		
345			516812,69	1198915,84
	327° 59' 21"	21,86		
346			516831,23	1198904,25
	205° 33' 30"	51,67		
347			516784,62	1198881,96
	217° 02' 02"	166,43		
348			516651,76	1198781,72
	214° 57' 22"	58,99		
349			516603,41	1198747,92
	207° 12' 02"	142,75		
350			516476,45	1198682,67
	220° 01' 38"	131,42		
351			516375,82	1198598,15
	219° 47' 27"	194,39		
352			516226,45	1198473,74
	219° 41' 43"	133,85		
353			516123,46	1198388,25
	303° 19' 21"	271,9		
354			516272,83	1198161,05
	294° 20' 40"	18,12		
355			516280,3	1198144,54
	242° 14' 20"	42,21		
356			516260,64	1198107,19
	238° 11' 05"	120,03		
357			516197,36	1198005,19
	279° 13' 10"	14,73		
358			516199,72	1197990,65
	301° 52' 27"	93,04		
359			516248,85	1197911,64
	308° 10' 47"	79,01		
360			516297,69	1197849,53
	237° 19' 38"	23,12		
361			516285,21	1197830,07
	231° 47' 52"	45,76		
362			516256,91	1197794,11

Название (номер) межевого знака	Дирекционные углы (град. мин. сек.)	Длина линии(м)	X координата	Y координата
	251° 18' 37"	98,15		
363			516225,46	1197701,14
	243° 33' 55"	39,29		
364			516207,97	1197665,96
	213° 34' 54"	83,51		
365			516138,4	1197619,77
	208° 00' 46"	149,74		
366			516006,2	1197549,44
	206° 17' 16"	360,57		
367			515682,92	1197389,75
	198° 28' 37"	25,81		
368			515658,44	1197381,57
	252° 43' 44"	18,53		
369			515652,94	1197363,88
	244° 11' 07"	26,64		
370			515641,34	1197339,9
	225° 35' 34"	148,3		
371			515537,57	1197233,96
	230° 46' 38"	84,23		
372			515484,31	1197168,71
	242° 49' 47"	25,4		
373			515472,71	1197146,11
	243° 46' 09"	30,68		
374			515459,15	1197118,59
	253° 29' 34"	44,27		
375			515446,57	1197076,14
	237° 29' 00"	55,94		
376			515416,5	1197028,97
	236° 06' 01"	59,9		
377			515383,09	1196979,25
	227° 48' 53"	45,36		
378			515352,63	1196945,64
	215° 10' 28"	29,34		
379			515328,65	1196928,74
	210° 00' 58"	40,86		
380			515293,27	1196908,3
	188° 48' 47"	42,36		
381			515251,41	1196901,81
	215° 01' 36"	25,68		
382			515230,38	1196887,07
	229° 23' 55"	47,11		
383			515199,72	1196851,3
	222° 49' 34"	62,45		
384			515153,92	1196808,85
	239° 30' 14"	37,18		
385			515135,05	1196776,81
	226° 09' 47"	27,52		
386			515115,99	1196756,96
	206° 33' 54"	42,19		
387			515078,25	1196738,09
	219° 59' 58"	15,9		
388			515066,07	1196727,87
	225° 00' 00"	37,25		
389			515039,73	1196701,53
	228° 38' 24"	30,63		
390			515019,49	1196678,54

Название (номер) межевого знака	Дирекционные углы (град. мин. сек.)	Длина линии(м)	X координата	Y координата
	215° 17' 15"	103,78		
391			514934,78	1196618,59
	231° 12' 24"	29,5		
392			514916,3	1196595,6
	250° 40' 24"	91,43		
393			514886,04	1196509,32
	245° 26' 02"	45,39		
394			514867,17	1196468,04
	253° 22' 13"	47,38		
395			514853,61	1196422,64
	243° 13' 35"	73,75		
396			514820,39	1196356,8
	239° 25' 13"	40,18		
397			514799,95	1196322,21
	231° 03' 23"	73,79		
398			514753,57	1196264,82
	241° 40' 31"	74,57		
399			514718,19	1196199,18
	234° 58' 37"	56,16		
400			514685,96	1196153,19
	228° 31' 18"	72,41		
401			514638	1196098,94
	227° 03' 08"	155,2		
402			514532,26	1195985,34
	233° 24' 07"	66,59		
403			514492,56	1195931,88
	241° 20' 31"	72,13		
404			514457,97	1195868,59
	254° 58' 13"	74,27		
405			514438,71	1195796,86
	259° 48' 07"	49,93		
406			514429,87	1195747,72
	246° 26' 31"	78,69		
407			514398,42	1195675,59
	225° 00' 00"	56,43		
408			514358,52	1195635,69
	210° 44' 16"	136,51		
409			514241,19	1195565,92
	202° 28' 31"	98,7		
410			514149,99	1195528,19
	184° 16' 53"	79,03		
411			514071,18	1195522,29
	192° 22' 35"	62,38		
412			514010,25	1195508,92
	171° 21' 09"	126,83		
413			513884,86	1195527,99
	184° 55' 02"	73,38		
414			513811,75	1195521,7
	196° 21' 14"	87,26		
415			513728,02	1195497,13
	209° 07' 35"	70,65		
416			513666,3	1195462,74
	212° 45' 53"	53,75		
417			513621,1	1195433,65
	234° 59' 39"	54,47		
418			513589,85	1195389,03

Название (номер) межевого знака	Дирекционные углы (град. мин. сек.)	Длина линии(м)	X координата	Y координата
	221° 50' 10"	58,04		
419			513546,61	1195350,32
	199° 30' 40"	62,97		
420			513487,26	1195329,29
	211° 21' 23"	40,05		
421			513453,06	1195308,45
	228° 00' 54"	39,66		
422			513426,53	1195278,97
	232° 54' 37"	257,47		
423			513271,26	1195073,59
	225° 08' 43"	52,96		
424			513233,91	1195036,05
	213° 31' 59"	42,54		
425			513198,45	1195012,55
	185° 18' 31"	126,24		
426			513072,75	1195000,87
	183° 03' 06"	144,07		
427			512928,88	1194993,2
	187° 59' 31"	138,53		
428			512791,7	1194973,94
	175° 32' 17"	80,08		
429			512711,86	1194980,17
	184° 07' 38"	40,15		
430			512671,81	1194977,28
	212° 14' 45"	43,46		
431			512635,05	1194954,09
	197° 54' 32"	31,35		
432			512605,22	1194944,45
	172° 23' 28"	2,64		
433			512602,6	1194944,8
	172° 26' 53"	7,99		
434			512594,68	1194945,85
	172° 27' 48"	40,56		
435			512554,47	1194951,17
	162° 50' 37"	72,28		
436			512485,41	1194972,49
	155° 53' 06"	87,35		
437			512405,68	1195008,18
	178° 11' 08"	73,27		
438			512332,45	1195010,5
	192° 08' 13"	88,18		
439			512246,24	1194991,96
	188° 42' 28"	52,05		
440			512194,79	1194984,08
	203° 09' 08"	69,56		
441			512130,83	1194956,73
	200° 59' 57"	62,06		
442			512072,89	1194934,49
	197° 59' 56"	115,5		
443			511963,04	1194898,8
	198° 45' 47"	103,78		
444			511864,78	1194865,42
	191° 32' 11"	90,36		
445			511776,25	1194847,35
	184° 32' 34"	58,58		
446			511717,85	1194842,71

Название (номер) межевого знака	Дирекционные углы (град. мин. сек.)	Длина линии(м)	X координата	Y координата
	182° 50' 45"	83,99		
447			511633,96	1194838,54
	175° 57' 21"	85,5		
448			511548,67	1194844,57
	180° 58' 06"	27,81		
449			511520,86	1194844,1
	202° 24' 32"	40,11		
450			511483,78	1194828,81
	204° 59' 19"	52,67		
451			511436,04	1194806,56
	198° 43' 48"	28,87		
452			511408,7	1194797,29
	190° 32' 33"	40,55		
453			511368,83	1194789,87
	205° 45' 29"	29,85		
454			511341,95	1194776,9
	215° 25' 27"	55,17		
455			511296,99	1194744,92
	228° 30' 28"	26,93		
456			511279,15	1194724,75
	210° 09' 03"	47,98		
457			511237,66	1194700,65
	198° 00' 46"	59,21		
458			511181,35	1194682,34
	212° 31' 16"	37,93		
459			511149,37	1194661,95
	218° 49' 04"	63,95		
460			511099,54	1194621,86
	232° 02' 30"	24,11		
461			511084,71	1194602,85
	211° 46' 57"	25,08		
462			511063,39	1194589,64
	206° 47' 17"	78,15		
463			510993,63	1194554,42
	200° 43' 35"	100,85		
464			510899,31	1194518,73
	211° 48' 19"	43,09		
465			510862,69	1194496,02
	226° 25' 48"	39,67		
466			510835,35	1194467,28
	236° 37' 11"	47,18		
467			510809,39	1194427,88
	218° 30' 07"	26,05		
468			510789	1194411,66
	210° 57' 44"	64,86		
469			510733,38	1194378,29
	211° 44' 20"	52,87		
470			510688,42	1194350,48
	206° 01' 47"	66,54		
471			510628,63	1194321,28
	263° 49' 36"	15,16		
472			510627	1194306,21
	299° 57' 49"	113,68		
473			510683,78	1194207,72
	356° 17' 48"	197,4		
474			510880,77	1194194,97

Название (номер) межевого знака	Дирекционные углы (град. мин. сек.)	Длина линии(м)	X координата	Y координата
	333° 52' 19"	339,44		
475			511185,52	1194045,49
	308° 38' 17"	181,87		
476			511299,08	1193903,43
	295° 54' 41"	27,05		
477			511310,9	1193879,1
	276° 54' 47"	49,93		
478			511316,91	1193829,53
	268° 06' 23"	55,68		
479			511315,07	1193773,88
	277° 22' 38"	39,72		
480			511320,17	1193734,49
	316° 23' 13"	26,88		
481			511339,63	1193715,95
	350° 41' 27"	25,84		
482			511365,13	1193711,77
	34° 00' 50"	24,04		
483			511385,06	1193725,22
	9° 23' 42"	103,59		
484			511487,26	1193742,13
	341° 02' 52"	39,93		
485			511525,03	1193729,16
	351° 08' 22"	90,31		
486			511614,26	1193715,25
	352° 20' 01"	60,79		
487			511674,51	1193707,14
	8° 07' 27"	40,97		
488			511715,07	1193712,93
	39° 10' 43"	40,36		
489			511746,36	1193738,43
	356° 43' 32"	40,62		
490			511786,91	1193736,11
	312° 39' 03"	59,86		
491			511827,47	1193692,08
	271° 53' 54"	35,02		
492			511828,63	1193657,08
	272° 28' 15"	21,34		
493			511829,55	1193635,76
	286° 37' 48"	37,25		
494			511840,21	1193600,07
	230° 42' 55"	26,34		
495			511823,53	1193579,68
	186° 08' 35"	43,36		
496			511780,42	1193575,04
	168° 37' 56"	50,58		
497			511730,83	1193585,01
	215° 39' 53"	13,12		
498			511720,17	1193577,36
	281° 35' 46"	18,46		
499			511723,88	1193559,28
	301° 05' 29"	70,89		
500			511760,49	1193498,57
	238° 51' 18"	23,3		
501			511748,44	1193478,63
	173° 06' 21"	27,08		
502			511721,56	1193481,88

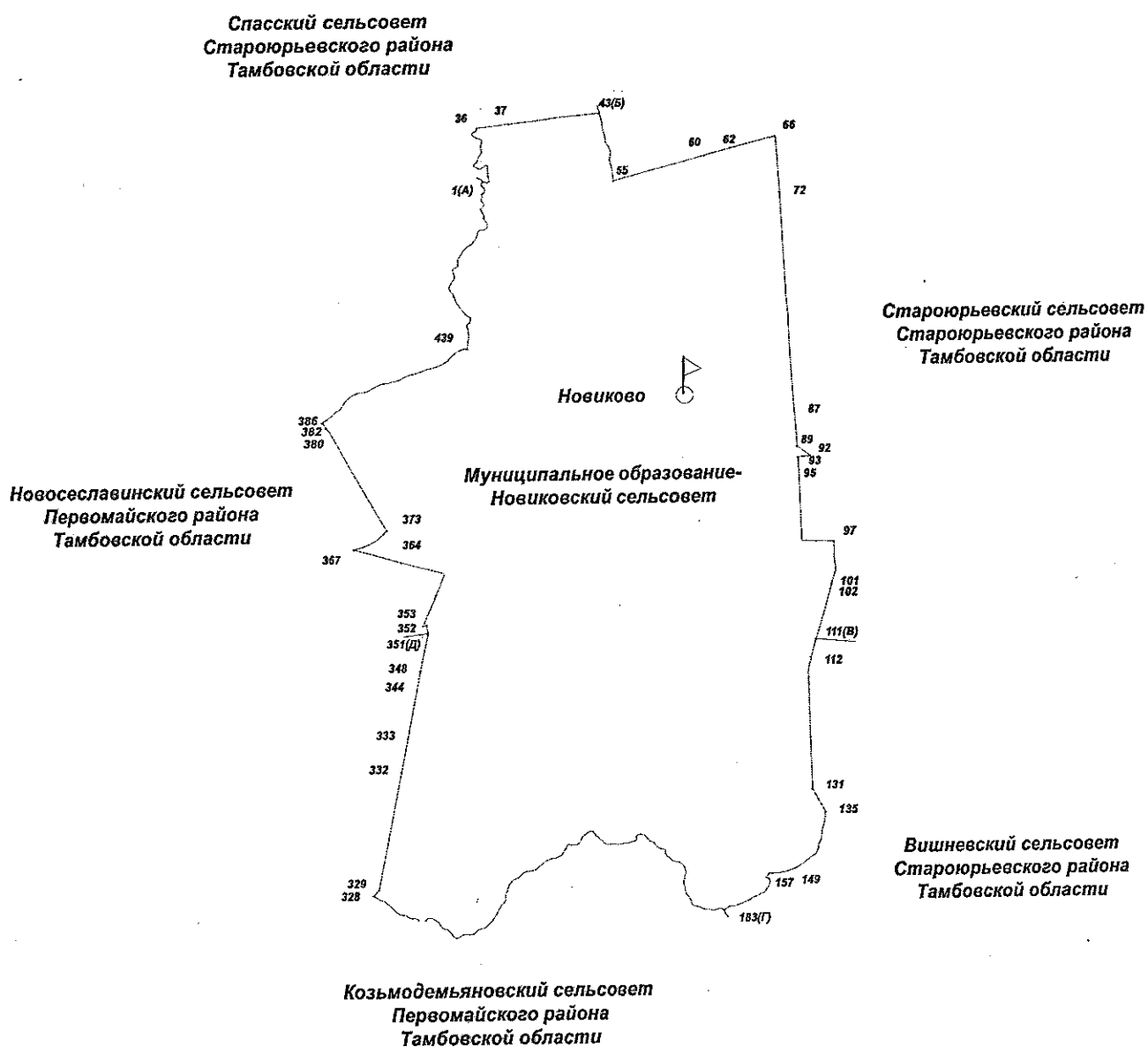
Название (номер) межевого знака	Дирекционные углы (град. мин. сек.)	Длина линии(м)	X координата	Y координата
	141° 53' 29"	19,15		
503			511706,49	1193493,7
	150° 52' 03"	18,57		
504			511690,27	1193502,74
	177° 57' 07"	32,46		
505			511657,83	1193503,9
	234° 58' 37"	30,28		
506			511640,45	1193479,1
	222° 26' 10"	10,91		
507			511632,4	1193471,74
	185° 47' 54"	104,52		
508			511528,41	1193461,18
	263° 11' 02"	181,74		
509			511506,84	1193280,72
	261° 24' 08"	46,09		
510			511499,95	1193235,15
	262° 39' 18"	251,48		
511			511467,8	1192985,73
	262° 51' 57"	753,27		
512			511374,25	1192238,29
	263° 29' 35"	187,34		
513			511353,02	1192052,16
	262° 53' 37"	282,83		
514			511318,03	1191771,5
	263° 56' 13"	361,01		
515			511279,9	1191412,51
	263° 39' 57"	307,54		
516			511245,97	1191106,85
	264° 28' 53"	822,2		
517			511166,9	1190288,46
	264° 29' 05"	40,58		
518			511163	1190248,07
	267° 11' 48"	162,34		
519			511155,06	1190085,92
	265° 34' 48"	47,62		
520			511151,39	1190038,44
	249° 02' 47"	51,45		
521			511132,99	1189990,39
	240° 32' 07"	115,98		
522			511075,94	1189889,41
	244° 42' 14"	45,64		
523			511056,44	1189848,15
	249° 51' 22"	146,12		
524			511006,12	1189710,97
	246° 35' 46"	113,29		
525			510961,12	1189607
	235° 49' 13"	89,57		
526			510910,8	1189532,9
	228° 47' 52"	113,37		
527			510836,12	1189447,6
	203° 18' 38"	8,74		
528			510828,09	1189444,14
	222° 31' 57"	14,45		
529			510817,44	1189434,37
	212° 58' 08"	57,3		
530			510769,37	1189403,19

Название (номер) межевого знака	Дирекционные углы (град. мин. сек.)	Длина линии(м)	X координата	Y координата
	212° 58' 35"	67,48		
531			510712,76	1189366,46
	212° 36' 25"	24,94		
532			510691,75	1189353,02
	216° 01' 49"	71,52		
533			510633,91	1189310,95
	218° 36' 51"	119,27		
534			510540,72	1189236,52
	228° 01' 34"	60,54		
535			510500,23	1189191,51
	228° 42' 54"	77,16		
536			510449,32	1189133,53
	261° 47' 47"	44,08		
537			510443,03	1189089,9
	343° 53' 16"	92,07		
538			510531,48	1189064,35
	338° 27' 30"	40,14		
539			510568,82	1189049,61
	326° 02' 20"	58,05		
540			510616,97	1189017,18
	339° 06' 59"	57,86		
541			510671,02	1188996,54
	332° 14' 41"	105,5		
542			510764,38	1188947,41
	337° 34' 27"	66,97		
543			510826,29	1188921,86
	326° 37' 34"	48,25		
544			510866,58	1188895,32
	317° 31' 40"	94,59		
545			510936,35	1188831,45
	315° 50' 11"	47,95		
546			510970,75	1188798,04
	334° 01' 15"	85,27		
547			511047,4	1188760,69
	335° 49' 09"	105,56		
548			511143,7	1188717,45
	332° 08' 12"	96,71		
549			511229,2	1188672,25
	346° 06' 19"	98,19		
550			511324,52	1188648,67
	344° 53' 43"	128,25		
551			511448,34	1188615,25
	339° 53' 16"	140,03		
552			511579,83	1188567,1
	332° 41' 49"	27,43		
553			511604,2	1188554,52
	352° 21' 57"	32,52		
554			511636,43	1188550,2
	351° 30' 09"	268,67		
555			511902,15	1188510,5
	353° 22' 29"	78,35		
556			511979,98	1188501,46
	352° 39' 32"	129,21		
557			512108,13	1188484,95
	352° 36' 50"	290,54		
558			512396,26	1188447,6

Название (номер) межевого знака	Дирекционные углы (град. мин. сек.)	Длина линии(м)	X координата	Y координата
	352° 38' 35"	216,4		
559			512610,88	1188419,89
	352° 36' 04"	102,27		
560			512712,3	1188406,72
	353° 45' 59"	68,8		
561			512780,69	1188399,25
	355° 31' 19"	130,9		
562			512911,19	1188389,03
	354° 17' 31"	161,97		
563			513072,36	1188372,92
	354° 24' 50"	88,86		
564			513160,8	1188364,27
	352° 39' 03"	522,37		
565			513678,88	1188297,45
	325° 47' 28"	348,89		
566			513967,41	1188101,3
	326° 05' 00"	297,46		
567			514214,26	1187935,32
	275° 33' 39"	17,13		
1			514215,92	1187918,27

Приложение 5
к Закону Тамбовской области «Об установлении границ
муниципальных образований Староюрьевского района
Тамбовской области и определении места нахождения
их представительных органов и о признании
утратившими силу отдельных положений некоторых
законодательных актов Тамбовской области»

**Схема границ
муниципального образования-
Новиковский сельсовет
Староюрьевского района Тамбовской области**



**Описание границ
муниципального образования - Новиковский сельсовет
Староюрьевского района Тамбовской области**

I. Участок границы с муниципальным образованием – Спасский сельсовет Староюрьевского района Тамбовской области (от А до Б)

Граница с муниципальным образованием – Спасский сельсовет Староюрьевского района проходит:

- от т.1(А) до т.36 – по середине р. Вишневка;
- от т.36 до т.37 – по южной стороне лесополосы, пересекая автодорогу «Боголюбово-Спасское-Т.Ивановское-Елизаветино»;
- от т.37 до т.43(Б) – по южной стороне лесополосы до середины р. Большая Вишневка.

II. Участок границы с муниципальным образованием – Староюрьевский сельсовет Староюрьевского района Тамбовской области (от Б до В)

Граница с муниципальным образованием – Староюрьевский сельсовет Староюрьевского района проходит:

- от т.43(Б) до т.55 – по середине р. Большая Вишневка;
- от т.55 до т.60 – по юго-восточной стороне лесополосы;
- от т.60 до т.62 – по южной стороне лесополосы;
- от т.62 до т.66 – по меже;
- от т.66 до т.72 – по восточной стороне полевой дороги;
- от т.72 до т.87 – по западной стороне полевой дороги;
- от т.87 до т.89 – по меже, пересекая полевую дорогу;
- от т.89 до т.92 – по юго-восточной стороне автодороги «Сосновка-Староюрьево-Первомайский»;
- от т.92 до т.93 – пересекая автодорогу «Сосновка-Староюрьево-Первомайский»;
- от т.93 до т.95 – по меже;
- от т.95 до т.97 – пересекая железную дорогу «Богоявленск-Челновая», по меже;
- от т.97 до т.101 – по восточной стороне лесополосы;
- от т.101 до т.102 – пересекая автодорогу «Староюрьево-Староалександровка»;
- от т.102 до т.111(В) – по восточной стороне лесополосы.

III. Участок границы с муниципальным образованием – Вишневский сельсовет Староюрьевского района Тамбовской области (от В до Г)

Граница с муниципальным образованием – Вишневский сельсовет Староюрьевского района проходит:

- от т.111(В) до т.112 – пересекая пруд;
- от т.112 до т.131 – по восточной стороне лесополосы;
- от т.131 до т.135 – по северо-восточной стороне лесополосы;

- от т.135 до т.149 – по середине пруда;
- от т.149 до т.157 – по ручью;
- от т.157 до т.183(Г) – по середине р. Вишневка.

**IV. Участок границы с муниципальным образованием –
Козьмодемьяновский сельсовет Первомайского района Тамбовской
области (от Г до Д)**

Граница с муниципальным образованием – Козьмодемьяновский сельсовет Первомайского района проходит:

- от т.183(Г) до т.328 – по ручью Ржавец;
- от т.328 до т.329 – по меже;
- от т.329 до т.332 – по северо-западной стороне лесополосы;
- от т.332 до т.333 – по меже;
- от т.333 до т.344 – по юго-восточной стороне лесополосы;
- от т.344 до т.348 – по меже;
- от т.348 до т.351(Д) – по юго-восточной стороне лесополосы.

**V. Участок границы с муниципальным образованием –
Новосеславинский сельсовет Первомайского района Тамбовской области
(от Д до А)**

Граница с муниципальным образованием – Новосеславинский сельсовет Первомайского района проходит:

- от т.351(Д) до т.352 – пересекая железную дорогу;
- от т.352 до т.353 – по северной стороне полосы отвода железной дороги;
- от т.353 до т.364 – по меже;
- от т.364 до т.367 – по краю пастбищного участка;
- от т.367 до т.373 – по ручью;
- от т.373 до т.380 – по юго-западной стороне полевой дороги;
- от т.380 до т.382 – пересекая автодорогу;
- от т.382 до т.386 – по пастбищному участку;
- от т.386 до т.439 – по ручью;
- от т.439 до т.1(А) – по середине р. Вишневка.

**Каталог координат
характерных точек границ муниципального образования -
Новиковский сельсовет Староюрьевского района Тамбовской области**

Название (номер) межевого знака	Дирекционные углы (град. мин. сек.)	Длина линии(м)	X координата	Y координата
1			502773,32	1187675,13
	74° 30' 43"	17,04		
2			502777,87	1187691,55
	118° 08' 57"	56,62		
3			502751,16	1187741,47
	45° 35' 36"	37,56		
4			502777,44	1187768,3
	356° 19' 57"	35,33		
5			502812,7	1187766,04
	350° 05' 30"	90,37		
6			502901,72	1187750,49
	2° 25' 03"	137,27		
7			503038,87	1187756,28
	317° 02' 50"	23,55		
8			503056,11	1187740,23
	275° 34' 29"	21,82		
9			503058,23	1187718,51
	233° 46' 24"	103,15		
10			502997,27	1187635,3
	263° 29' 00"	26,52		
11			502994,26	1187608,95
	308° 25' 31"	38,91		
12			503018,44	1187578,47
	287° 10' 11"	27,64		
13			503026,6	1187552,06
	303° 16' 38"	31,57		
14			503043,92	1187525,67
	348° 46' 09"	26,96		
15			503070,36	1187520,42
	50° 31' 55"	57,58		
16			503106,96	1187564,87
	32° 41' 55"	34,78		
17			503136,23	1187583,66
	19° 55' 12"	76,02		
18			503207,7	1187609,56
	35° 02' 11"	76,26		
19			503270,14	1187653,34
	19° 45' 20"	21,95		
20			503290,8	1187660,76
	343° 11' 06"	53,13		
21			503341,66	1187645,39
	356° 50' 54"	57,84		
22			503399,41	1187642,21
	16° 18' 03"	71,75		

Название (номер) межевого знака	Дирекционные углы (град. мин. сек.)	Длина линии(м)	X координата	Y координата
23			503468,28	1187662,35
	0° 00' 00"	22,25		
24			503490,53	1187662,35
	321° 19' 30"	23,75		
25			503509,07	1187647,51
	294° 57' 13"	25,13		
26			503519,67	1187624,73
	276° 38' 07"	45,87		
27			503524,97	1187579,17
	325° 28' 33"	20,57		
28			503541,92	1187567,51
	273° 48' 59"	15,93		
29			503542,98	1187551,62
	298° 37' 15"	26,55		
30			503555,7	1187528,31
	325° 39' 59"	52,61		
31			503599,14	1187498,64
	15° 57' 20"	15,42		
32			503613,97	1187502,88
	48° 08' 34"	20,64		
33			503627,74	1187518,25
	60° 59' 35"	50,28		
34			503652,12	1187562,22
	31° 53' 42"	28,07		
35			503675,95	1187577,05
	12° 54' 44"	26,09		
36			503701,38	1187582,88
	82° 59' 09"	532,77		
37			503766,44	1188111,66
	83° 04' 37"	183,43		
38			503788,55	1188293,75
	83° 52' 32"	343,53		
39			503825,2	1188635,32
	81° 15' 23"	356,55		
40			503879,4	1188987,73
	84° 46' 19"	414,84		
41			503917,2	1189400,84
	84° 58' 46"	148,21		
42			503930,17	1189548,48
	87° 00' 29"	95,79		
43			503935,17	1189644,14
	163° 25' 12"	62,13		
44			503875,62	1189661,87
	164° 59' 42"	98,68		
45			503780,3	1189687,42
	174° 58' 15"	123,31		
46			503657,46	1189698,23
	161° 34' 03"	74,58		
47			503586,71	1189721,81

Название (номер) межевого знака	Дирекционные углы (град. мин. сек.)	Длина линии(м)	X координата	Y координата
	163° 11' 49"	54,41		
48			503534,62	1189737,54
	176° 45' 49"	104,33		
49			503430,46	1189743,43
	143° 44' 53"	91,4		
50			503356,75	1189797,48
	156° 39' 18"	101,67		
51			503263,4	1189837,77
	191° 23' 25"	134,34		
52			503131,71	1189811,24
	166° 22' 26"	66,73		
53			503066,86	1189826,96
	163° 11' 26"	98,55		
54			502972,52	1189855,46
	173° 08' 45"	205,88		
55			502768,11	1189880,03
	79° 52' 16"	23,88		
56			502772,31	1189903,54
	74° 24' 15"	8,55		
57			502774,61	1189911,78
	75° 18' 39"	616,78		
58			502931,01	1190508,4
	75° 30' 29"	490,08		
59			503053,65	1190982,89
	74° 32' 48"	497,31		
60			503186,16	1191462,22
	75° 26' 31"	420,59		
61			503291,88	1191869,31
	73° 27' 12"	133,78		
62			503329,98	1191997,55
	75° 51' 39"	232,32		
63			503386,73	1192222,83
	75° 54' 24"	289,11		
64			503457,13	1192503,24
	75° 43' 05"	175,32		
65			503500,38	1192673,14
	85° 56' 29"	13,56		
66			503501,34	1192686,67
	166° 15' 20"	34,3		
67			503468,02	1192694,82
	175° 00' 05"	129,57		
68			503338,94	1192706,11
	176° 52' 58"	300,12		
69			503039,26	1192722,43
	176° 23' 10"	133,74		
70			502905,79	1192730,86
	176° 17' 43"	345,9		
71			502560,61	1192753,21
	175° 19' 07"	16,17		

Название (номер) межевого знака	Дирекционные углы (град. мин. сек.)	Длина линии(м)	X координата	Y координата
72			502544,49	1192754,53
	177° 20' 05"	208,61		
73			502336,11	1192764,23
	177° 05' 19"	738,69		
74			501598,37	1192801,75
	176° 56' 09"	273,14		
75			501325,62	1192816,35
	176° 40' 35"	7,07		
76			501318,56	1192816,76
	177° 40' 55"	34,12		
77			501284,47	1192818,14
	177° 30' 44"	481,52		
78			500803,4	1192839,04
	174° 49' 24"	219,56		
79			500584,74	1192858,85
	175° 52' 51"	126,83		
80			500458,24	1192867,96
	178° 03' 11"	450,02		
81			500008,48	1192883,25
	180° 54' 36"	25,81		
82			499982,67	1192882,84
	177° 07' 46"	195,9		
83			499787,02	1192892,65
	176° 38' 00"	482,6		
84			499305,25	1192920,99
	180° 29' 29"	27,99		
85			499277,26	1192920,75
	176° 27' 24"	220,54		
86			499057,14	1192934,38
	176° 36' 20"	260,77		
87			498796,83	1192949,82
	176° 05' 45"	400,23		
88			498397,53	1192977,07
	176° 00' 54"	216,41		
89			498181,64	1192992,11
	128° 31' 28"	123,51		
90			498104,71	1193088,74
	126° 36' 54"	99,79		
91			498045,19	1193168,84
	123° 08' 34"	47,32		
92			498019,32	1193208,46
	256° 13' 26"	27,25		
93			498012,83	1193181,99
	264° 28' 58"	1,77		
94			498012,66	1193180,23
	264° 20' 46"	178,04		
95			497995,12	1193003,06
	178° 06' 16"	1436,89		
96			496559,02	1193050,59

Название (номер) межевого знака	Дирекционные углы (град. мин. сек.)	Длина линии(м)	X координата	Y координата
	91° 33' 32"	543,29		
97			496544,24	1193593,68
	174° 37' 41"	130,96		
98			496413,86	1193605,94
	181° 34' 30"	143,35		
99			496270,56	1193602
	173° 11' 11"	202,46		
100			496069,53	1193626,02
	196° 49' 16"	250,6		
101			495829,65	1193553,5
	195° 27' 31"	92,82		
102			495740,19	1193528,76
	195° 53' 04"	107,31		
103			495636,98	1193499,39
	196° 45' 06"	105,82		
104			495535,65	1193468,89
	196° 44' 51"	219,5		
105			495325,46	1193405,64
	196° 43' 12"	155,76		
106			495176,29	1193360,83
	196° 55' 52"	64,11		
107			495114,96	1193342,16
	196° 55' 28"	104,01		
108			495015,45	1193311,88
	196° 07' 07"	16,35		
109			494999,74	1193307,34
	196° 08' 03"	28,36		
110			494972,5	1193299,46
	200° 21' 21"	82,74		
111			494894,93	1193270,68
	194° 46' 57"	321,66		
112			494583,92	1193188,61
	193° 39' 06"	13,73		
113			494570,58	1193185,37
	193° 04' 46"	121,43		
114			494452,3	1193157,89
	192° 52' 06"	62,59		
115			494391,28	1193143,95
	191° 15' 58"	7,68		
116			494383,75	1193142,45
	188° 58' 19"	50,72		
117			494333,65	1193134,54
	184° 29' 18"	52,9		
118			494280,91	1193130,4
	154° 59' 49"	24,94		
119			494258,31	1193140,94
	179° 11' 28"	160,11		
120			494098,22	1193143,2
	178° 46' 32"	158,63		

Название (номер) межевого знака	Дирекционные углы (град. мин. сек.)	Длина линии(м)	X координата	Y координата
121			493939,63	1193146,59
	178° 40' 50"	196,3		
122			493743,38	1193151,11
	178° 45' 05"	172,56		
123			493570,86	1193154,87
	178° 38' 12"	124		
124			493446,9	1193157,82
	178° 42' 54"	97,65		
125			493349,27	1193160,01
	178° 47' 04"	95,22		
126			493254,07	1193162,03
	178° 11' 43"	179,4		
127			493074,76	1193167,68
	178° 47' 10"	212,87		
128			492861,94	1193172,19
	178° 43' 03"	201,96		
129			492660,03	1193176,71
	178° 52' 36"	172,93		
130			492487,13	1193180,1
	178° 13' 36"	133,78		
131			492353,41	1193184,24
	152° 06' 24"	187,53		
132			492187,67	1193271,97
	152° 15' 11"	80,87		
133			492116,1	1193309,62
	151° 36' 47"	75,53		
134			492049,65	1193345,53
	150° 59' 48"	104,38		
135			491958,36	1193396,14
	193° 23' 04"	42,42		
136			491917,09	1193386,32
	183° 04' 07"	110,22		
137			491807,03	1193380,42
	196° 18' 40"	83,96		
138			491726,45	1193356,84
	197° 55' 36"	70,24		
139			491659,62	1193335,22
	182° 36' 07"	86,57		
140			491573,14	1193331,29
	192° 16' 10"	92,51		
141			491482,74	1193311,63
	207° 13' 03"	77,36		
142			491413,95	1193276,25
	186° 54' 35"	65,33		
143			491349,09	1193268,39
	197° 20' 56"	65,9		
144			491286,19	1193248,74
	208° 18' 17"	58,04		
145			491235,09	1193221,22

Название (номер) межевого знака	Дирекционные углы (град. мин. сек.)	Длина линии(м)	X координата	Y координата
	236° 46' 01"	68,13		
146			491197,75	1193164,23
	233° 14' 48"	193,79		
147			491081,79	1193008,96
	236° 41' 32"	82,31		
148			491036,59	1192940,17
	241° 16' 46"	81,8		
149			490997,28	1192868,43
	247° 01' 30"	98,2		
150			490958,95	1192778,02
	252° 53' 58"	93,56		
151			490931,44	1192688,6
	261° 10' 20"	102,43		
152			490915,72	1192587,38
	268° 03' 14"	58,01		
153			490913,75	1192529,4
	262° 11' 02"	50,59		
154			490906,87	1192479,28
	286° 42' 36"	30,78		
155			490915,72	1192449,8
	270° 00' 00"	14,74		
156			490915,72	1192435,06
	211° 25' 42"	82,93		
157			490844,96	1192391,82
	127° 30' 04"	17,61		
158			490834,24	1192405,79
	135° 12' 49"	36,04		
159			490808,66	1192431,18
	150° 39' 57"	15,92		
160			490794,78	1192438,98
	173° 19' 08"	23,38		
161			490771,56	1192441,7
	184° 44' 17"	44,67		
162			490727,04	1192438,01
	203° 44' 53"	26,84		
163			490702,47	1192427,2
	214° 28' 34"	79,87		
164			490636,63	1192381,99
	212° 13' 04"	53,44		
165			490591,42	1192353,5
	244° 11' 04"	33,85		
166			490576,68	1192323,03
	261° 52' 12"	27,79		
167			490572,75	1192295,52
	241° 23' 42"	24,63		
168			490560,96	1192273,9
	232° 39' 16"	46,98		
169			490532,46	1192236,55
	273° 21' 30"	16,73		

Название (номер) межевого знака	Дирекционные углы (град. мин. сек.)	Длина линии(м)	X координата	Y координата
170			490533,44	1192219,85
	242° 40' 56"	66,37		
171			490502,98	1192160,88
	238° 50' 25"	98,76		
172			490451,88	1192076,37
	246° 06' 34"	75,24		
173			490421,41	1192007,58
	245° 03' 27"	46,6		
174			490401,76	1191965,33
	252° 12' 51"	54,7		
175			490385,05	1191913,24
	247° 37' 49"	36,13		
176			490371,3	1191879,83
	242° 13' 57"	42,2		
177			490351,64	1191842,49
	261° 15' 20"	25,85		
178			490347,71	1191816,94
	270° 00' 00"	59,95		
179			490347,71	1191756,99
	252° 45' 42"	29,83		
180			490338,87	1191728,5
	238° 46' 28"	37,92		
181			490319,21	1191696,07
	230° 23' 48"	36,99		
182			490295,63	1191667,57
	240° 15' 33"	17,44		
183			490286,98	1191652,43
	298° 05' 32"	49,67		
184			490310,37	1191608,61
	276° 46' 59"	41,57		
185			490315,28	1191567,33
	254° 35' 51"	99,89		
186			490288,75	1191471,03
	279° 21' 34"	90,64		
187			490303,49	1191381,6
	271° 47' 39"	62,92		
188			490305,46	1191318,71
	293° 07' 10"	95,1		
189			490342,8	1191231,25
	286° 39' 21"	130,28		
190			490380,14	1191106,44
	323° 44' 40"	36,56		
191			490409,62	1191084,82
	348° 09' 47"	62,25		
192			490470,55	1191072,05
	326° 32' 46"	65,96		
193			490525,58	1191035,69
	322° 03' 17"	73,52		
194			490583,56	1190990,48

Название (номер) межевого знака	Дирекционные углы (град. мин. сек.)	Длина линии(м)	X координата	Y координата
	349° 04' 38"	114,1		
195			490695,59	1190968,86
	346° 22' 34"	66,74		
196			490760,45	1190953,14
	6° 20' 20"	106,78		
197			490866,58	1190964,93
	19° 33' 43"	79,27		
198			490941,27	1190991,47
	346° 44' 17"	53,31		
199			490993,16	1190979,24
	347° 14' 19"	42,51		
200			491034,62	1190969,85
	327° 45' 35"	75,52		
201			491098,5	1190929,56
	299° 44' 09"	55,46		
202			491126,01	1190881,4
	271° 05' 20"	52,09		
203			491127	1190829,32
	290° 19' 04"	56,59		
204			491146,65	1190776,25
	310° 30' 08"	62,03		
205			491186,94	1190729,08
	323° 28' 25"	33,01		
206			491213,47	1190709,43
	285° 21' 47"	22,84		
207			491219,52	1190687,41
	311° 02' 44"	19,58		
208			491232,38	1190672,64
	322° 59' 27"	19,74		
209			491248,14	1190660,76
	339° 07' 56"	34,42		
210			491280,3	1190648,5
	3° 49' 00"	44,32		
211			491324,52	1190651,45
	337° 04' 02"	27,74		
212			491350,07	1190640,64
	280° 29' 07"	26,98		
213			491354,98	1190614,11
	274° 58' 05"	45,38		
214			491358,91	1190568,9
	298° 24' 55"	68,15		
215			491391,34	1190508,96
	317° 21' 16"	50,78		
216			491428,69	1190474,56
	330° 25' 49"	41,8		
217			491465,05	1190453,93
	301° 25' 42"	41,46		
218			491486,67	1190418,55
	284° 55' 44"	45,76		

Название (номер) межевого знака	Дирекционные углы (град. мин. сек.)	Длина линии(м)	X координата	Y координата
219			491498,46	1190374,33
	321° 20' 28"	88,09		
220			491567,25	1190319,3
	308° 39' 30"	62,93		
221			491606,56	1190270,16
	282° 40' 25"	10,3		
222			491608,82	1190260,11
	273° 51' 21"	30,04		
223			491610,84	1190230,14
	281° 16' 34"	23,32		
224			491615,4	1190207,27
	251° 53' 31"	53,76		
225			491598,69	1190156,17
	206° 34' 32"	24,16		
226			491577,08	1190145,36
	190° 13' 18"	60,92		
227			491517,13	1190134,55
	233° 44' 40"	36,56		
228			491495,51	1190105,07
	253° 48' 44"	95,16		
229			491468,98	1190013,68
	267° 06' 08"	77,74		
230			491465,05	1189936,04
	258° 10' 38"	86,34		
231			491447,36	1189851,53
	270° 56' 40"	118,93		
232			491449,32	1189732,62
	268° 23' 54"	105,19		
233			491446,38	1189627,47
	283° 14' 19"	34,32		
234			491454,24	1189594,06
	314° 06' 26"	88,95		
235			491516,15	1189530,19
	294° 26' 33"	35,62		
236			491530,89	1189497,76
	324° 09' 53"	43,64		
237			491566,27	1189472,21
	304° 46' 03"	43,07		
238			491590,83	1189436,83
	331° 45' 47"	60,24		
239			491643,9	1189408,33
	315° 00' 00"	44,48		
240			491675,35	1189376,88
	272° 55' 41"	38,37		
241			491677,31	1189338,56
	238° 51' 35"	55,11		
242			491648,81	1189291,39
	235° 57' 25"	87,76		
243			491599,68	1189218,67

Название (номер) межевого знака	Дирекционные углы (град. мин. сек.)	Длина линии(м)	X координата	Y координата
	218° 49' 52"	51,72		
244			491559,39	1189186,24
	204° 22' 59"	80,93		
245			491485,68	1189152,83
	230° 02' 45"	47,43		
246			491455,22	1189116,47
	250° 46' 18"	44,76		
247			491440,48	1189074,21
	273° 22' 06"	50,21		
248			491443,43	1189024,09
	279° 00' 47"	62,68		
249			491453,25	1188962,18
	261° 03' 04"	18,9		
250			491450,31	1188943,51
	218° 17' 28"	23,79		
251			491431,64	1188928,77
	200° 40' 05"	55,67		
252			491379,55	1188909,12
	226° 47' 39"	44,49		
253			491349,09	1188876,69
	204° 21' 52"	57,18		
254			491297	1188853,1
	225° 48' 47"	49,34		
255			491262,61	1188817,72
	237° 32' 46"	55,66		
256			491232,74	1188770,75
	252° 51' 13"	38,67		
257			491221,34	1188733,8
	259° 38' 12"	74,32		
258			491207,97	1188660,69
	247° 00' 58"	70,45		
259			491180,46	1188595,83
	253° 13' 39"	29,98		
260			491171,81	1188567,13
	228° 59' 42"	55,72		
261			491135,25	1188525,08
	229° 42' 09"	105,14		
262			491067,25	1188444,89
	229° 24' 18"	29		
263			491048,38	1188422,87
	228° 44' 03"	25,62		
264			491031,48	1188403,61
	240° 42' 05"	18,47		
265			491022,44	1188387,5
	256° 24' 20"	36,8		
266			491013,79	1188351,73
	248° 17' 29"	43,58		
267			490997,67	1188311,24
	274° 05' 17"	49,66		

Название (номер) межевого знака	Дирекционные углы (град. мин. сек.)	Длина линии(м)	X координата	Y координата
268			491001,21	1188261,71
	258° 25' 49"	33,31		
269			490994,53	1188229,08
	238° 03' 09"	35,66		
270			490975,66	1188198,82
	239° 22' 43"	22,38		
271			490964,26	1188179,56
	236° 29' 32"	34,89		
272			490945	1188150,47
	216° 31' 49"	46,23		
273			490907,85	1188122,95
	242° 16' 19"	86,59		
274			490867,56	1188046,3
	239° 49' 50"	48,87		
275			490843	1188004,05
	220° 49' 39"	28,57		
276			490821,38	1187985,37
	215° 42' 04"	38,73		
277			490789,93	1187962,77
	211° 36' 09"	30		
278			490764,38	1187947,05
	197° 26' 42"	36,06		
279			490729,98	1187936,24
	209° 44' 42"	31,68		
280			490702,47	1187920,52
	190° 10' 33"	38,94		
281			490664,14	1187913,64
	208° 04' 34"	66,82		
282			490605,18	1187882,19
	180° 00' 00"	63,88		
283			490541,3	1187882,19
	185° 11' 57"	32,55		
284			490508,88	1187879,24
	199° 25' 55"	35,44		
285			490475,46	1187867,45
	226° 06' 16"	72,27		
286			490425,35	1187815,37
	214° 41' 57"	46,62		
287			490387,02	1187788,83
	208° 54' 34"	150,43		
288			490255,34	1187716,11
	212° 46' 07"	121,05		
289			490153,55	1187650,59
	224° 00' 44"	44,3		
290			490121,69	1187619,81
	225° 00' 00"	56,98		
291			490081,4	1187579,52
	225° 35' 42"	67,41		
292			490034,23	1187531,36

Название (номер) межевого знака	Дирекционные углы (град. мин. сек.)	Длина линии(м)	X координата	Y координата
	255° 42' 57"	111,54		
293			490006,71	1187423,27
	227° 47' 57"	57,05		
294			489968,39	1187381,01
	217° 08' 55"	40,69		
295			489935,96	1187356,44
	252° 57' 41"	63,72		
296			489917,29	1187295,52
	277° 30' 37"	90,2		
297			489929,08	1187206,09
	257° 43' 59"	46,27		
298			489919,25	1187160,88
	236° 38' 10"	96,48		
299			489866,19	1187080,3
	263° 52' 46"	27,67		
300			489863,24	1187052,79
	300° 45' 41"	48,04		
301			489887,81	1187011,51
	326° 18' 48"	95,66		
302			489967,41	1186958,45
	321° 10' 08"	51,72		
303			490007,7	1186926,02
	287° 18' 28"	79,26		
304			490031,28	1186850,35
	289° 32' 22"	32,32		
305			490042,09	1186819,89
	329° 02' 23"	57,3		
306			490091,23	1186790,41
	330° 35' 18"	62,05		
307			490145,28	1186759,94
	299° 18' 24"	64,23		
308			490176,72	1186703,93
	306° 09' 23"	63,29		
309			490214,06	1186652,83
	275° 42' 52"	29,63		
310			490217,01	1186623,35
	254° 15' 01"	39,83		
311			490206,2	1186585,02
	224° 08' 50"	46,56		
312			490172,79	1186552,59
	238° 34' 18"	20,73		
313			490161,98	1186534,9
	269° 00' 53"	57		
314			490161	1186477,91
	273° 59' 03"	30,94		
315			490163,15	1186447,04
	322° 10' 23"	34,6		
316			490190,48	1186425,82
	304° 07' 19"	36,79		

Название (номер) межевого знака	Дирекционные углы (град. мин. сек.)	Длина линии(м)	X координата	Y координата
317			490211,12	1186395,36
	271° 19' 43"	84,53		
318			490213,08	1186310,85
	287° 16' 52"	46,32		
319			490226,84	1186266,62
	314° 07' 16"	45,18		
320			490258,29	1186234,19
	287° 38' 39"	45,36		
321			490272,04	1186190,96
	278° 37' 05"	65,6		
322			490281,87	1186126,1
	301° 31' 53"	50,73		
323			490308,4	1186082,86
	313° 39' 23"	148,06		
324			490410,61	1185975,74
	312° 46' 25"	143,25		
325			490507,89	1185870,59
	291° 31' 34"	75		
326			490535,41	1185800,82
	303° 19' 32"	85,86		
327			490582,58	1185729,08
	311° 19' 06"	43,17		
328			490611,08	1185696,66
	40° 27' 44"	131,74		
329			490711,31	1185782,15
	13° 09' 53"	54,53		
330			490764,41	1185794,57
	11° 21' 36"	1964,6		
331			492690,52	1186181,54
	10° 08' 01"	24,84		
332			492714,97	1186185,91
	11° 45' 26"	595,83		
333			493298,3	1186307,32
	10° 27' 47"	305,01		
334			493598,24	1186362,71
	11° 12' 54"	35,53		
335			493633,09	1186369,62
	11° 29' 25"	47,34		
336			493679,48	1186379,05
	10° 53' 31"	37,89		
337			493716,69	1186386,21
	11° 46' 17"	53,09		
338			493768,66	1186397,04
	11° 14' 36"	89,6		
339			493856,54	1186414,51
	11° 55' 25"	64,28		
340			493919,43	1186427,79
	10° 28' 20"	33,67		
341			493952,54	1186433,91

Название (номер) межевого знака	Дирекционные углы (град. мин. сек.)	Длина линии(м)	X координата	Y координата
	11° 10' 45"	84,23		
342			494035,17	1186450,24
	11° 40' 36"	38		
343			494072,38	1186457,93
	10° 44' 41"	47,31		
344			494118,86	1186466,75
	11° 44' 30"	68,7		
345			494186,12	1186480,73
	11° 03' 16"	88,82		
346			494273,29	1186497,76
	10° 34' 36"	79,98		
347			494351,91	1186512,44
	10° 39' 44"	79,29		
348			494429,83	1186527,11
	11° 03' 24"	138,49		
349			494565,75	1186553,67
	12° 49' 57"	25,17		
350			494590,29	1186559,26
	11° 37' 43"	482,82		
351			495063,2	1186656,58
	351° 28' 23"	144,6		
352			495206,2	1186635,14
	256° 51' 49"	60,54		
353			495192,44	1186576,18
	24° 11' 54"	124,76		
354			495306,24	1186627,32
	22° 04' 41"	128,9		
355			495425,69	1186675,77
	24° 03' 17"	51,67		
356			495472,87	1186696,83
	22° 51' 57"	303,32		
357			495752,35	1186814,69
	21° 14' 23"	32,96		
358			495783,07	1186826,63
	23° 07' 37"	39,97		
359			495819,83	1186842,33
	21° 52' 13"	253,69		
360			496055,26	1186936,83
	357° 24' 17"	21,64		
361			496076,88	1186935,85
	286° 34' 33"	134,32		
362			496115,2	1186807,11
	284° 16' 01"	179,48		
363			496159,43	1186633,17
	285° 10' 22"	420,51		
364			496269,49	1186227,32
	286° 12' 14"	478,94		
365			496403,14	1185767,41
	286° 05' 49"	218,45		

Название (номер) межевого знака	Дирекционные углы (град. мин. сек.)	Длина линии(м)	X координата	Y координата
366			496463,71	1185557,52
	287° 12' 35"	116,1		
367			496498,06	1185446,62
	77° 12' 13"	108,27		
368			496522,04	1185552,2
	67° 19' 43"	168,27		
369			496586,9	1185707,47
	59° 57' 26"	94,22		
370			496634,07	1185789,03
	55° 29' 22"	76,32		
371			496677,31	1185851,92
	46° 04' 06"	111,89		
372			496754,94	1185932,5
	42° 59' 27"	79,27		
373			496812,92	1185986,55
	330° 50' 49"	340,41		
374			497110,21	1185820,72
	332° 20' 05"	186,56		
375			497275,44	1185734,1
	331° 34' 28"	391,9		
376			497620,09	1185547,55
	331° 35' 16"	599,48		
377			498147,36	1185262,31
	330° 15' 10"	451,15		
378			498539,06	1185038,46
	324° 15' 45"	11,33		
379			498548,26	1185031,84
	323° 30' 13"	36,2		
380			498577,36	1185010,31
	327° 34' 44"	3,51		
381			498580,32	1185008,43
	325° 44' 07"	18,53		
382			498595,63	1184998
	325° 44' 18"	40,87		
383			498629,41	1184974,99
	325° 43' 30"	27,43		
384			498652,08	1184959,54
	325° 43' 40"	11,74		
385			498661,78	1184952,93
	326° 07' 11"	15,03		
386			498674,26	1184944,55
	47° 57' 17"	20,58		
387			498688,04	1184959,83
	46° 24' 24"	18,72		
388			498700,95	1184973,39
	55° 51' 58"	32,22		
389			498719,03	1185000,06
	55° 08' 09"	29,37		

Название (номер) межевого знака	Дирекционные углы (град. мин. сек.)	Длина линии(м)	X координата	Y координата
390			498735,82	1185024,16
	52° 33' 23"	26,56		
391			498751,97	1185045,25
	55° 21' 16"	10,98		
392			498758,21	1185054,28
	57° 26' 54"	12,01		
393			498764,67	1185064,4
	45° 13' 36"	35,75		
394			498789,85	1185089,78
	45° 54' 40"	28,46		
395			498809,65	1185110,22
	34° 18' 00"	27,88		
396			498832,68	1185125,93
	54° 12' 05"	40,86		
397			498856,58	1185159,07
	59° 28' 57"	27,96		
398			498870,78	1185183,16
	65° 58' 20"	5,35		
399			498872,96	1185188,05
	65° 49' 38"	35,68		
400			498887,57	1185220,6
	57° 47' 28"	13,73		
401			498894,89	1185232,22
	54° 23' 17"	25,14		
402			498909,53	1185252,66
	48° 40' 43"	7,16		
403			498914,26	1185258,04
	27° 27' 46"	24,26		
404			498935,79	1185269,23
	31° 45' 43"	17,97		
405			498951,07	1185278,69
	40° 16' 50"	12,98		
406			498960,97	1185287,08
	36° 12' 23"	29,88		
407			498985,08	1185304,73
	31° 19' 07"	33,51		
408			499013,71	1185322,15
	36° 29' 57"	34,01		
409			499041,05	1185342,38
	37° 09' 27"	16,74		
410			499054,39	1185352,49
	41° 36' 55"	28,5		
411			499075,7	1185371,42
	48° 49' 02"	17,21		
412			499087,03	1185384,37
	48° 48' 18"	23,97		
413			499102,82	1185402,41

Название (номер) межевого знака	Дирекционные углы (град. мин. сек.)	Длина линии(м)	X координата	Y координата
	49° 12' 08"	30,98		
414			499123,06	1185425,86
	58° 13' 54"	21,25		
415			499134,25	1185443,93
	61° 48' 54"	34,17		
416			499150,39	1185474,05
	74° 10' 13"	14,96		
417			499154,47	1185488,44
	65° 14' 15"	47,49		
418			499174,36	1185531,56
	62° 56' 45"	51,87		
419			499197,95	1185577,75
	91° 06' 15"	102,22		
420			499195,98	1185679,95
	59° 09' 38"	76,68		
421			499235,29	1185745,79
	60° 48' 05"	153,1		
422			499309,98	1185879,44
	69° 56' 44"	65,91		
423			499332,58	1185941,35
	79° 49' 24"	116,82		
424			499353,22	1186056,33
	77° 03' 46"	149,23		
425			499386,63	1186201,77
	66° 22' 26"	68,64		
426			499414,14	1186264,66
	54° 33' 01"	71,17		
427			499455,42	1186322,64
	74° 23' 25"	138,77		
428			499492,76	1186456,29
	72° 25' 04"	104,11		
429			499524,21	1186555,54
	69° 18' 25"	141,81		
430			499574,32	1186688,2
	74° 44' 43"	179,28		
431			499621,49	1186861,16
	66° 30' 03"	98,59		
432			499660,8	1186951,57
	57° 36' 29"	108,23		
433			499718,78	1187042,96
	41° 32' 42"	103,72		
434			499796,41	1187111,75
	47° 56' 54"	67,5		
435			499841,62	1187161,87
	49° 49' 18"	57,88		
436			499878,96	1187206,09
	64° 12' 07"	65,49		

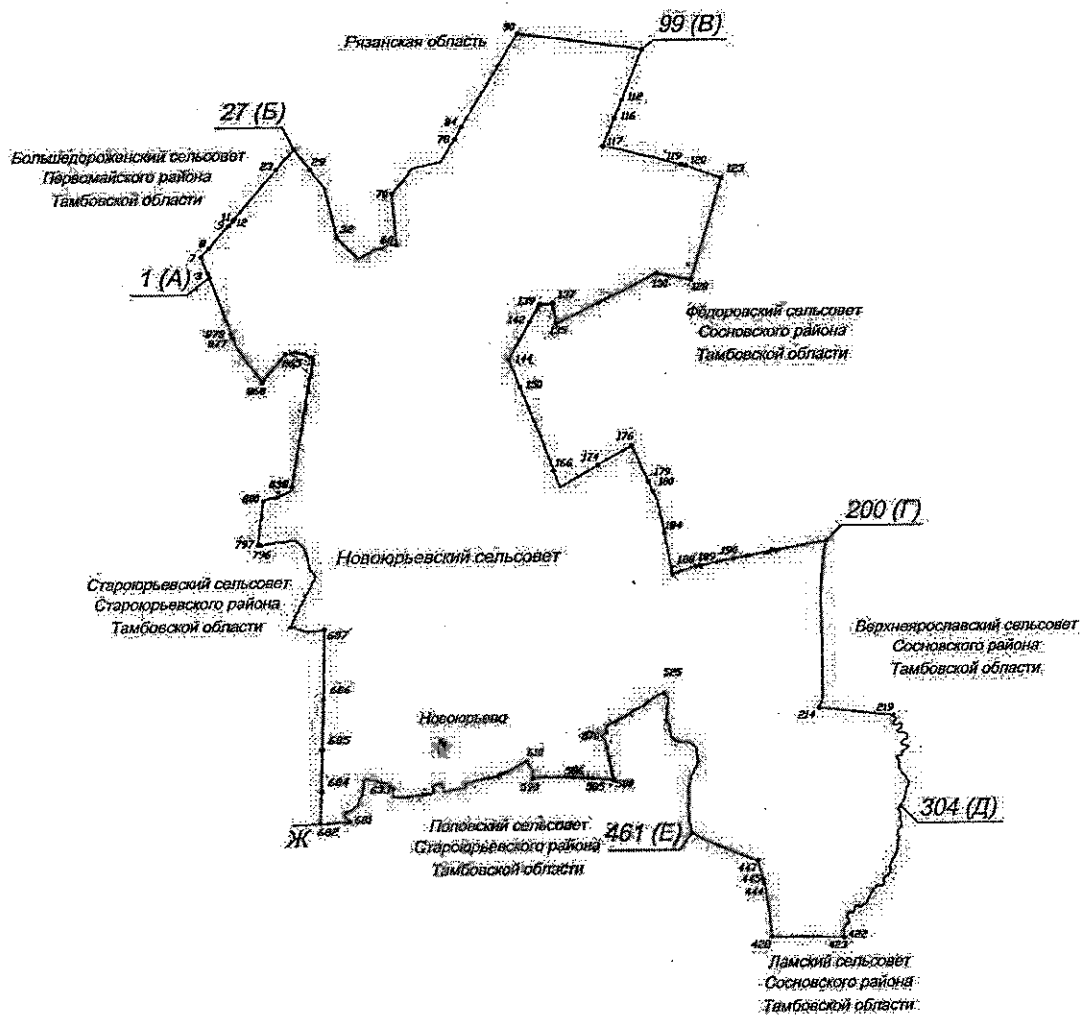
Название (номер) межевого знака	Дирекционные углы (град. мин. сек.)	Длина линии(м)	X координата	Y координата
437			499907,46	1187265,05
	73° 30' 00"	55,35		
438			499923,18	1187318,12
	90° 59' 07"	57		
439			499922,2	1187375,11
	4° 50' 00"	140,05		
440			500061,75	1187386,91
	22° 04' 02"	39,23		
441			500098,11	1187401,65
	2° 49' 03"	60,01		
442			500158,05	1187404,6
	346° 45' 07"	51,49		
443			500208,17	1187392,8
	11° 58' 40"	33,15		
444			500240,6	1187399,68
	335° 33' 27"	71,25		
445			500305,46	1187370,2
	1° 50' 34"	30,48		
446			500335,92	1187371,18
	56° 53' 34"	53,97		
447			500365,4	1187416,39
	19° 32' 22"	32,32		
448			500395,86	1187427,2
	8° 31' 17"	39,75		
449			500435,17	1187433,09
	351° 34' 37"	26,83		
450			500461,71	1187429,16
	307° 06' 58"	91,19		
451			500516,74	1187356,44
	322° 43' 19"	248,23		
452			500714,26	1187206,09
	338° 25' 45"	90,87		
453			500798,77	1187172,68
	342° 35' 40"	69		
454			500864,61	1187152,04
	312° 16' 28"	58,44		
455			500903,92	1187108,8
	344° 03' 09"	35,78		
456			500938,32	1187098,97
	322° 46' 12"	30,86		
457			500962,89	1187080,3
	15° 45' 13"	39,82		
458			501001,21	1187091,11
	30° 12' 56"	89,84		
459			501078,84	1187136,32
	34° 55' 54"	75,52		
460			501140,75	1187179,56

Название (номер) межевого знака	Дирекционные углы (град. мин. сек.)	Длина линии(м)	X координата	Y координата
	0° 00' 00"	27,52		
461			501168,27	1187179,56
	341° 53' 04"	110,63		
462			501273,42	1187145,16
	13° 34' 18"	29,32		
463			501301,92	1187152,04
	76° 45' 46"	51,49		
464			501313,71	1187202,16
	51° 50' 11"	34,99		
465			501335,33	1187229,67
	11° 18' 36"	55,12		
466			501389,38	1187240,48
	355° 04' 36"	57,21		
467			501446,38	1187235,57
	33° 41' 24"	92,12		
468			501523,03	1187286,67
	28° 52' 11"	87,53		
469			501599,68	1187328,93
	45° 00' 00"	87,55		
470			501661,59	1187390,84
	56° 07' 53"	86,4		
471			501709,74	1187462,58
	42° 16' 19"	87,65		
472			501774,6	1187521,54
	27° 45' 41"	84,39		
473			501849,28	1187560,85
	15° 43' 38"	72,49		
474			501919,06	1187580,5
	39° 05' 58"	40,51		
475			501950,5	1187606,05
	94° 45' 45"	47,33		
476			501946,57	1187653,22
	90° 00' 00"	24,57		
477			501946,57	1187677,79
	50° 22' 04"	59,72		
478			501984,66	1187723,78
	10° 56' 54"	34,8		
479			502018,83	1187730,39
	0° 00' 00"	40,78		
480			502059,61	1187730,39
	332° 45' 08"	40,91		
481			502095,98	1187711,66
	309° 59' 17"	44,6		
482			502124,64	1187677,49
	349° 12' 36"	23,56		
483			502147,78	1187673,08
	38° 39' 20"	21,18		

Название (номер) межевого знака	Дирекционные углы (град. мин. сек.)	Длина линии(м)	X координата	Y координата
484			502164,32	1187686,31
	346° 25' 13"	32,88		
485			502196,28	1187678,59
	336° 26' 49"	46,9		
486			502239,27	1187659,85
	334° 54' 49"	57,2		
487			502291,07	1187635,6
	348° 42' 36"	22,47		
488			502313,11	1187631,2
	40° 13' 26"	18,77		
489			502327,44	1187643,32
	42° 16' 45"	49,16		
490			502363,81	1187676,39
	0° 00' 00"	25,35		
491			502389,16	1187676,39
	338° 11' 44"	35,62		
492			502422,23	1187663,16
	310° 06' 40"	27,38		
493			502439,87	1187642,22
	339° 25' 09"	18,83		
494			502457,5	1187635,6
	14° 02' 10"	18,18		
495			502475,14	1187640,01
	32° 44' 14"	18,34		
496			502490,57	1187649,93
	13° 34' 47"	32,88		
497			502522,53	1187657,65
	347° 39' 13"	36,11		
498			502557,8	1187649,93
	50° 28' 50"	57,16		
499			502594,17	1187694,02
	5° 11' 44"	48,7		
500			502642,67	1187698,43
	326° 18' 56"	27,82		
501			502665,82	1187683
	320° 42' 29"	46,99		
502			502702,19	1187653,24
	345° 31' 36"	35,29		
503			502736,36	1187644,42
	25° 39' 04"	30,56		
504			502763,91	1187657,65
	61° 42' 18"	19,85		
1			502773,32	1187675,13

Приложение 6
к Закону Тамбовской области «Об установлении границ
муниципальных образований Староюрьевского района
Тамбовской области и определении места нахождения
их представительных органов и о признании
утратившими силу отдельных положений некоторых
законодательных актов Тамбовской области»

**Схема границ
муниципального образования - Новоюрьевский сельсовет
Староюрьевского района Тамбовской области**



**Описание границ
муниципального образования - Новоюрьевский сельсовет
Староюрьевского района Тамбовской области**

**I. Участок границы с муниципальным образованием —
Большедороженский сельсовет Староюрьевского района Тамбовской
области (от А до Б)**

Граница с муниципальным образованием — Большедороженский сельсовет Староюрьевского района Тамбовской области проходит:

- от т.1(А) до т.3 по пастбищному участку;
- от т.3 до т.7 по юго-восточной стороне лесополосы;
- от т.7 до т.8 по меже;
- от т.8 до т.9 по юго-восточной стороне лесополосы;
- от т.9 до т.11 по меже;
- от т.11 до т.12 пересекая полевую дорогу;
- от т.12 до т.23 по юго-западной стороне полевой дороги;
- от т.23 до т.27(Б) по северо-западной стороне полевой дороги.

II. Участок границы с Рязанской областью (от Б до В)

Граница с Рязанской областью проходит:

- от т.27(Б) до т.29 по северо-западной стороне лесополосы;
- от т.29 до т.32 по юго-западной стороне лесополосы;
- от т.32 до т.68 по пастбищному участку;
- от т.68 до т.70 по северо-западной стороне лесополосы;
- от т.70 до т.78 по меже;
- от т.78 до т.84 пересекая ручей Кривой;
- от т.84 до т.90 по меже;
- от т.90 до т.99(В) по северной стороне лесополосы.

**III. Участок границы с муниципальным образованием - Фёдоровский
сельсовет Сосновского района Тамбовской области (от В до Г)**

Граница с муниципальным образованием — Фёдоровский сельсовет Сосновского района Тамбовской области проходит:

- от т.99(В) до т.112 по юго-восточной стороне лесополосы;
- от т.112 до т.116 пересекая пруд, по пастбищному участку;
- от т.116 до т.117 по северо-западной стороне лесополосы;
- от т.117 до т.119 по юго-западной стороне лесополосы;
- от т.119 до т.120 по болоту;
- от т.120 до т.123 по юго-западной стороне лесополосы;
- от т.123 до т.128 по юго-восточной стороне лесополосы;
- от т.128 до т.130 по северо-восточной стороне лесополосы;
- от т.130 до т.135 по северо-западной стороне полевой дороги;
- от т.135 до т.137 по восточной стороне полевой дороги;
- от т.137 до т.139 по южной стороне лесополосы;
- от т.139 до т.142 по пастбищному участку;
- от т.142 до т.144 по юго-восточной стороне лесополосы;
- от т.144 до т.150 по юго-западной стороне лесополосы;

- от т.150 до т.166 по юго-западной стороне полевой дороги;
- от т.166 до т.174 по границе приусадебных земель н.п. Новоситовка;
- от т.174 до т.176 по меже;
- от т.176 до т.179 по северо-восточной стороне лесополосы;
- от т.179 до т.180 по меже;
- от т.180 до т.184 по юго-западной стороне лесополосы;
- от т.184 до т.188 по меже;
- от т.188 до т.189 пересекая ручей Спорный;
- от т.189 до т.190 по границе приусадебных земель н.п. Балабаевка;
- от т.190 до т.200(Г) по южной стороне лесополосы.

**IV. Участок границы с муниципальным образованием —
Верхнеярославский сельсовет Сосновского района Тамбовской области
(от Г до Д)**

Граница с муниципальным образованием — Верхнеярославский сельсовет Сосновского района проходит:

- от т.200(Г) до т.214 по восточной стороне лесополосы;
- от т.214 до т.219 по северной стороне полевой дороги;
- от т.219 до т.304(Д) по середине р. Польной Воронеж.

**V. Участок границы с муниципальным образованием — Ламский
сельсовет Сосновского района Тамбовской области (от Д до Е)**
Граница с муниципальным образованием — Ламский сельсовет Сосновского района проходит:

- от т.304(Д) до т.422 по середине р.Польной Воронеж;
- от т.422 до т.423 по пастбищному участку;
- от т.423 до т.428 по южной стороне лесополосы;
- от т.428 до т.444 по западной стороне автодороги;
- от т.444 до т.445 по плотине;
- от т.445 до т.447 по границе приусадебных земель н.п. Степь;
- от т.447 до т.461(Е) по юго-западной стороне полевой дороги.

**VI. Участок границы с муниципальным образованием — Поповский
сельсовет Староюрьевского района Тамбовской области (от Е до Ж)**

Граница с муниципальным образованием — Поповский сельсовет Староюрьевского района Тамбовской области проходит:

- от т.461(Е) до т.525 по ручью от середины пруда;
- от т.525 до т.570 по середине р. Ситовка;
- от т.570 до т.580 по ручью;
- от т.580 до т.585 по меже;
- от т.585 до т.586 пересекая автодорогу;
- от т.586 до т.590 по пастбищному участку;
- от т.590 до т.610 по ручью;
- от т.610 до т.633 по границе приусадебных земель н.п. Новоюрьево;
- от т.633 до т.681 по середине р. Ситовка;
- от т.681 до т.682(Ж) по меже от середины р. Ситовка.

**VII. Участок границы с муниципальным образованием –
Староюрьевский сельсовет Староюрьевского района Тамбовской области
(от Е до Ж)**

Граница с муниципальным образованием — Староюрьевский сельсовет
Староюрьевского района Тамбовской области проходит:

- от т.682(Ж) до т.684 по западной стороне лесополосы;
- от т.684 до т.685 пересекая автодорогу, по западной стороне лесополосы;
- от т.685 до т.686 по западной стороне полевой дороги;
- от т.686 до т.687 по западной стороне лесополосы, пересекая полевую
дорогу;
- от т.687 до т.796 по ручью Ржавец;
- от т.796 до т.797 пересекая полевую дорогу;
- от т.797 до т.800 по северо-западной стороне лесополосы;
- от т.800 до т.838 по ручью;
- от т.838 до т.865 по меже;
- от т.865 до т.868 по северо-западной стороне лесополосы;
- от т.868 до т.877 по северо- восточной стороне лесополосы;
- от т.877 до т.878 пересекая ручей;
- от т.878 до т.1(А) по северо- восточной стороне лесополосы.

**Каталог координат
характерных точек границ муниципального образования -
Новоюрьевский сельсовет Староюрьевского района Тамбовской области**

Название (номер) межевого знака	Дирекционные углы (град. мин. сек.)	Длина линии(м)	X координата	Y координата
1			512546,52	1203957,67
	341° 29' 32"	4,98		
2			512551,24	1203956,09
	336° 44' 00"	99,49		
3			512642,64	1203916,79
	342° 37' 48"	12,93		
4			512654,98	1203912,93
	337° 42' 24"	114,43		
5			512760,86	1203869,52
	338° 36' 14"	149,91		
6			512900,44	1203814,83
	337° 20' 43"	134,43		
7			513024,5	1203763,05
	41° 29' 47"	292,98		
8			513243,94	1203957,17
	41° 29' 38"	703,58		
9			513770,94	1204423,32
	41° 29' 36"	35,61		
10			513797,61	1204446,91
	40° 54' 09"	109,95		
11			513880,71	1204518,9
	41° 19' 30"	58,47		
12			513924,62	1204557,51
	41° 08' 30"	120,64		
13			514015,47	1204636,88
	45° 24' 00"	64,84		
14			514061	1204683,05
	39° 34' 49"	149,13		
15			514175,94	1204778,07
	40° 54' 51"	194,91		
16			514323,23	1204905,72
	42° 41' 00"	79,42		
17			514381,61	1204959,56
	41° 33' 34"	204,9		
18			514534,93	1205095,49
	42° 14' 07"	153,49		
19			514648,57	1205198,66
	42° 03' 43"	38,21		
20			514676,94	1205224,26
	41° 48' 24"	134,42		
21			514777,14	1205313,87
	41° 24' 22"	183,31		
22			514914,63	1205435,11
	40° 55' 30"	195,43		
23			515062,29	1205563,13
	41° 33' 42"	182,75		
24			515199,03	1205684,37
	41° 29' 40"	284,15		
25			515411,86	1205872,63
	41° 19' 21"	159,31		

Название (номер) межевого знака	Дирекционные углы (град. мин. сек.)	Длина линии(м)	X координата	Y координата
26			515531,5	1205977,82
	43° 29' 30"	13,7		
27			515541,44	1205987,25
	143° 20' 10"	199,58		
28			515381,35	1206106,42
	142° 27' 10"	401,99		
29			515062,63	1206351,4
	143° 33' 15"	547,97		
30			514621,83	1206676,93
	167° 57' 23"	729,53		
31			513908,36	1206829,15
	168° 21' 28"	467,74		
32			513450,24	1206923,54
	138° 30' 25"	292,92		
33			513230,83	1207117,61
	138° 30' 23"	295,64		
34			513009,39	1207313,48
	134° 26' 17"	26,68		
35			512990,71	1207332,53
	137° 48' 37"	5,05		
36			512986,97	1207335,92
	151° 43' 37"	49,21		
37			512943,63	1207359,23
	63° 54' 22"	46,22		
38			512963,96	1207400,74
	59° 58' 00"	25,87		
39			512976,91	1207423,14
	67° 09' 34"	19,97		
40			512984,66	1207441,54
	77° 20' 08"	27,05		
41			512990,59	1207467,93
	72° 16' 41"	21,09		
42			512997,01	1207488,02
	62° 00' 42"	30,43		
43			513011,29	1207514,89
	50° 29' 39"	42,84		
44			513038,54	1207547,94
	71° 17' 16"	29,39		
45			513047,97	1207575,78
	61° 17' 20"	20,42		
46			513057,78	1207593,69
	52° 55' 15"	18,06		
47			513068,67	1207608,1
	68° 54' 22"	25,56		
48			513077,87	1207631,95
	75° 22' 08"	28,27		
49			513085,01	1207659,3
	48° 52' 00"	81,16		
50			513138,4	1207720,43
	62° 50' 48"	36,59		
51			513155,1	1207752,99
	76° 37' 17"	30,86		
52			513162,24	1207783,01
	89° 09' 43"	58,12		
53			513163,09	1207841,12

Название (номер) межевого знака	Дирекционные углы (град. мин. сек.)	Длина линии(м)	X координата	Y координата
	74° 34' 05"	42,32		
54			513174,35	1207881,91
	62° 15' 40"	42,13		
55			513193,96	1207919,2
	57° 48' 35"	55,21		
56			513223,37	1207965,92
	64° 51' 28"	34,76		
57			513238,14	1207997,39
	55° 45' 30"	34,85		
58			513257,75	1208026,2
	70° 07' 26"	32,44		
59			513268,78	1208056,71
	87° 43' 35"	10,84		
60			513269,21	1208067,54
	87° 44' 37"	20,07		
61			513270	1208087,59
	88° 01' 37"	20,33		
62			513270,7	1208107,91
	79° 37' 29"	30,54		
63			513276,2	1208137,95
	110° 54' 07"	30,64		
64			513265,27	1208166,57
	110° 54' 19"	14,01		
65			513260,27	1208179,66
	92° 27' 49"	26,98		
66			513259,11	1208206,62
	63° 25' 04"	29,79		
67			513272,44	1208233,26
	75° 38' 26"	24,52		
68			513278,52	1208257,01
	355° 49' 48"	621,75		
69			513898,62	1208211,8
	355° 24' 33"	582,22		
70			514478,97	1208165,2
	41° 37' 53"	467,89		
71			514828,69	1208476,04
	33° 15' 52"	73,56		
72			514890,2	1208516,39
	33° 15' 55"	69,57		
73			514948,37	1208554,55
	34° 28' 38"	134,47		
74			515059,22	1208630,67
	77° 14' 42"	705,71		
75			515215,03	1209318,97
	31° 38' 20"	232,15		
76			515412,68	1209440,75
	32° 35' 46"	257		
77			515629,2	1209579,2
	31° 15' 02"	140,42		
78			515749,25	1209652,05
	31° 11' 13"	55,89		
79			515797,06	1209680,99
	31° 09' 33"	2,01		
80			515798,78	1209682,03
	18° 32' 36"	30,09		

Название (номер) межевого знака	Дирекционные углы (град. мин. сек.)	Длина линии(м)	X координата	Y координата
81			515827,31	1209691,6
	31° 11' 54"	207,78		
82			516005,04	1209799,23
	31° 02' 02"	23,82		
83			516025,45	1209811,51
	34° 13' 10"	19,81		
84			516041,83	1209822,65
	31° 17' 47"	705,98		
85			516645,08	1210189,38
	31° 32' 33"	398,33		
86			516984,56	1210397,76
	31° 12' 47"	242,5		
87			517191,96	1210523,43
	31° 12' 38"	144,56		
88			517315,6	1210598,34
	31° 01' 35"	416,64		
89			517672,63	1210813,09
	32° 22' 28"	644,22		
90			518216,72	1211158,04
	97° 07' 23"	380,33		
91			518169,56	1211535,43
	97° 26' 28"	435,43		
92			518113,17	1211967,19
	97° 44' 42"	440,18		
93			518053,85	1212403,35
	97° 20' 19"	437,16		
94			517998,01	1212836,93
	97° 46' 40"	523,15		
95			517927,21	1213355,27
	97° 09' 39"	361,8		
96			517882,11	1213714,25
	97° 09' 47"	127,03		
97			517866,27	1213840,29
	101° 45' 47"	263,85		
98			517812,48	1214098,6
	100° 55' 56"	4,17		
99			517811,69	1214102,69
	199° 54' 51"	9,92		
100			517802,36	1214099,31
	202° 42' 14"	221,03		
101			517598,46	1214014
	202° 53' 31"	193,99		
102			517419,75	1213938,54
	201° 56' 59"	107,6		
103			517319,95	1213898,32
	202° 56' 53"	117,39		
104			517211,85	1213852,55
	202° 38' 15"	87,43		
105			517131,16	1213818,9
	201° 44' 56"	80,86		
106			517056,06	1213788,94
	201° 19' 48"	88,22		
107			516973,88	1213756,85
	203° 44' 31"	107,42		
108			516875,55	1213713,6

Название (номер) межевого знака	Дирекционные углы (град. мин. сек.)	Длина линии(м)	X координата	Y координата
	201° 29' 06"	63,89		
109			516816,1	1213690,2
	202° 59' 57"	71,33		
110			516750,44	1213662,33
	203° 09' 26"	63,72		
111			516691,85	1213637,27
	202° 37' 50"	70,45		
112			516626,82	1213610,16
	202° 40' 03"	81,45		
113			516551,66	1213578,77
	203° 31' 33"	255,16		
114			516317,71	1213476,92
	201° 47' 25"	38,2		
115			516282,24	1213462,74
	202° 39' 46"	90,16		
116			516199,04	1213428
	203° 06' 27"	711,26		
117			515544,84	1213148,86
	100° 40' 10"	407,25		
118			515469,44	1213549,07
	103° 52' 13"	1519,41		
119			515105,2	1215024,18
	102° 41' 31"	103,68		
120			515082,42	1215125,33
	111° 12' 33"	65,21		
121			515058,83	1215186,12
	110° 30' 56"	52,96		
122			515040,27	1215235,72
	109° 39' 58"	798,06		
123			514771,69	1215987,23
	197° 11' 19"	638,43		
124			514161,77	1215798,56
	197° 25' 25"	587,28		
125			513601,44	1215622,71
	197° 46' 55"	910,78		
126			512734,17	1215344,56
	198° 12' 44"	244,19		
127			512502,21	1215268,24
	198° 36' 16"	143,15		
128			512366,54	1215222,57
	280° 11' 03"	308,12		
129			512421,02	1214919,3
	281° 23' 15"	545,67		
130			512528,76	1214384,37
	242° 29' 39"	663,28		
131			512222,43	1213796,06
	244° 42' 44"	581,98		
132			511973,83	1213269,85
	244° 09' 07"	661,97		
133			511685,22	1212674,11
	244° 16' 12"	275,86		
134			511565,46	1212425,6
	244° 27' 18"	495,9		
135			511351,62	1211978,18
	350° 35' 56"	323		

Название (номер) межевого знака	Дирекционные углы (град. мин. сек.)	Длина линии(м)	X координата	Y координата
136			511670,28	1211925,42
	349° 56' 17"	150,99		
137			511818,95	1211899,04
	268° 08' 23"	37,58		
138			511817,73	1211861,48
	268° 28' 28"	268,93		
139			511810,57	1211592,65
	209° 08' 44"	149,68		
140			511679,84	1211519,75
	209° 44' 10"	128,39		
141			511568,36	1211456,07
	209° 38' 05"	199,35		
142			511395,09	1211357,5
	209° 33' 04"	154,44		
143			511260,74	1211281,33
	210° 00' 43"	869,19		
144			510508,09	1210846,58
	155° 24' 54"	124,77		
145			510394,63	1210898,49
	158° 15' 25"	34,63		
146			510362,46	1210911,32
	156° 56' 20"	110,57		
147			510260,73	1210954,63
	158° 52' 43"	149,44		
148			510121,33	1211008,48
	158° 04' 56"	127,06		
149			510003,45	1211055,91
	158° 01' 07"	147,85		
150			509866,35	1211111,25
	157° 32' 30"	174,42		
151			509705,16	1211177,88
	157° 27' 42"	68,72		
152			509641,69	1211204,22
	156° 46' 10"	35,29		
153			509609,26	1211218,14
	157° 14' 12"	43,91		
154			509568,77	1211235,13
	158° 17' 53"	131,4		
155			509446,68	1211283,72
	158° 43' 25"	148,37		
156			509308,42	1211337,56
	158° 32' 02"	170,79		
157			509149,48	1211400,06
	158° 00' 40"	101,51		
158			509055,35	1211438,07
	157° 23' 15"	259,51		
159			508815,79	1211537,85
	157° 40' 58"	182,39		
160			508647,06	1211607,11
	156° 22' 37"	79,03		
161			508574,65	1211638,78
	160° 06' 38"	233,59		
162			508354,99	1211718,25
	158° 16' 04"	138,28		
163			508226,54	1211769,45

Название (номер) межевого знака	Дирекционные углы (град. мин. сек.)	Длина линии(м)	X координата	Y координата
	159° 41' 21"	111		
164			508122,44	1211807,98
	161° 07' 54"	108,26		
165			508020	1211842,99
	159° 07' 30"	118,4		
166			507909,37	1211885,18
	163° 22' 37"	54,71		
167			507856,95	1211900,83
	160° 07' 26"	360,72		
168			507517,72	1212023,47
	65° 12' 39"	17,17		
169			507524,92	1212039,06
	60° 59' 02"	391,09		
170			507714,62	1212381,06
	60° 25' 37"	219,54		
171			507822,97	1212572
	60° 55' 16"	297,73		
172			507967,67	1212832,2
	60° 17' 45"	84,03		
173			508009,31	1212905,19
	62° 14' 29"	35		
174			508025,61	1212936,16
	60° 43' 05"	620,03		
175			508328,87	1213476,96
	61° 04' 43"	305,97		
176			508476,84	1213744,77
	154° 03' 52"	199,84		
177			508297,13	1213832,17
	155° 20' 11"	264,85		
178			508056,44	1213942,69
	155° 21' 05"	465		
179			507633,81	1214136,62
	154° 33' 42"	251,29		
180			507406,88	1214244,56
	155° 01' 43"	251,65		
181			507178,75	1214350,8
	166° 34' 12"	30,48		
182			507149,1	1214357,88
	173° 06' 56"	27,78		
183			507121,52	1214361,21
	167° 43' 35"	728,14		
184			506410,02	1214516
	167° 48' 23"	219,58		
185			506195,39	1214562,38
	168° 13' 49"	342,09		
186			505860,49	1214632,16
	168° 21' 19"	421,62		
187			505447,55	1214717,26
	71° 53' 28"	577,34		
188			505627	1215266
	80° 01' 18"	115,19		
189			505646,96	1215379,45
	79° 00' 18"	795,39		
190			505798,66	1216160,24
	79° 38' 18"	548,26		

Название (номер) межевого знака	Дирекционные углы (град. мин. сек.)	Длина линии(м)	X координата	Y координата
191			505897,27	1216699,56
	79° 28' 21"	469,44		
192			505983,04	1217161,1
	90° 00' 00"	23,58		
193			505983,04	1217184,68
	79° 25' 40"	764,79		
194			506123,36	1217936,49
	81° 23' 43"	254,18		
195			506161,39	1218187,81
	72° 36' 59"	11,55		
196			506164,84	1218198,83
	83° 27' 58"	34,62		
197			506168,78	1218233,23
	86° 40' 52"	16,93		
198			506169,76	1218250,13
	79° 12' 49"	79,83		
199			506184,7	1218328,55
	77° 13' 26"	45,99		
200			506194,87	1218373,4
	193° 38' 53"	44,03		
201			506152,08	1218363,01
	191° 17' 39"	234,42		
202			505922,2	1218317,1
	185° 30' 40"	192,32		
203			505730,77	1218298,63
	185° 50' 57"	293,2		
204			505439,1	1218268,75
	185° 34' 03"	312		
205			505128,57	1218238,48
	180° 30' 19"	356,14		
206			504772,44	1218235,34
	178° 56' 29"	340,47		
207			504432,03	1218241,63
	179° 14' 02"	411,35		
208			504020,72	1218247,13
	179° 08' 27"	67,35		
209			503953,38	1218248,14
	179° 28' 22"	360,8		
210			503592,6	1218251,46
	179° 50' 00"	405,85		
211			503186,75	1218252,64
	180° 24' 27"	390,92		
212			502795,84	1218249,86
	180° 39' 14"	342,61		
213			502453,25	1218245,95
	200° 18' 48"	227,59		
214			502239,81	1218166,94
	96° 17' 30"	383,8		
215			502197,75	1218548,43
	95° 45' 37"	430,83		
216			502154,51	1218977,08
	96° 34' 49"	476,81		
217			502099,87	1219450,75
	95° 40' 36"	456,75		
218			502054,69	1219905,26

Название (номер) межевого знака	Дирекционные углы (град. мин. сек.)	Длина линии(м)	X координата	Y координата
	95° 40' 23"	12,14		
219			502053,49	1219917,34
	175° 55' 12"	22,07		
220			502031,48	1219918,91
	140° 20' 55"	20,94		
221			502015,36	1219932,27
	124° 18' 32"	19,52		
222			502004,36	1219948,39
	113° 41' 04"	24,47		
223			501994,53	1219970,8
	111° 14' 27"	15,18		
224			501989,03	1219984,95
	159° 51' 08"	20,53		
225			501969,76	1219992,02
	201° 55' 15"	34,74		
226			501937,53	1219979,05
	222° 34' 01"	26,15		
227			501918,27	1219961,36
	221° 03' 09"	48,48		
228			501881,71	1219929,52
	201° 38' 59"	28,76		
229			501854,98	1219918,91
	175° 14' 29"	18,93		
230			501836,12	1219920,48
	149° 59' 02"	20,43		
231			501818,43	1219930,7
	109° 39' 08"	23,37		
232			501810,57	1219952,71
	81° 10' 11"	40,98		
233			501816,86	1219993,2
	72° 10' 18"	47,49		
234			501831,4	1220038,41
	58° 38' 54"	40,04		
235			501852,23	1220072,6
	71° 33' 54"	16,16		
236			501857,34	1220087,93
	108° 05' 10"	20,26		
237			501851,05	1220107,19
	153° 25' 18"	19,33		
238			501833,76	1220115,84
	174° 25' 05"	32,38		
239			501801,53	1220118,99
	186° 14' 16"	25,31		
240			501776,37	1220116,24
	203° 12' 47"	20,96		
241			501757,11	1220107,98
	222° 05' 18"	16,43		
242			501744,92	1220096,97
	236° 18' 46"	53,85		
243			501715,05	1220052,16
	226° 31' 18"	31,42		
244			501693,43	1220029,36
	203° 02' 28"	20,08		
245			501674,95	1220021,5
	167° 13' 57"	21,36		

Название (номер) межевого знака	Дирекционные углы (град. мин. сек.)	Длина линии(м)	X координата	Y координата
246			501654,12	1220026,22
	138° 41' 10"	17,27		
247			501641,15	1220037,62
	107° 35' 37"	33,81		
248			501630,93	1220069,85
	86° 28' 39"	31,9		
249			501632,89	1220101,69
	80° 31' 57"	35,87		
250			501638,79	1220137,07
	99° 33' 04"	40,26		
251			501632,11	1220176,77
	110° 57' 16"	39,57		
252			501617,96	1220213,72
	140° 11' 28"	42,98		
253			501584,94	1220241,24
	159° 54' 46"	34,33		
254			501552,7	1220253,03
	183° 00' 56"	22,43		
255			501530,3	1220251,85
	204° 21' 25"	22,87		
256			501509,47	1220242,42
	219° 56' 31"	22,06		
257			501492,56	1220228,26
	238° 14' 30"	19,42		
258			501482,34	1220211,75
	252° 28' 13"	62,65		
259			501463,47	1220152,01
	228° 55' 11"	24,52		
260			501447,36	1220133,53
	210° 05' 55"	31,35		
261			501420,24	1220117,81
	190° 33' 52"	30		
262			501390,75	1220112,31
	174° 12' 49"	23,31		
263			501367,56	1220114,66
	141° 01' 53"	23,76		
264			501349,09	1220129,6
	104° 02' 10"	21,07		
265			501343,98	1220150,04
	91° 07' 53"	59,76		
266			501342,8	1220209,79
	96° 16' 05"	32,42		
267			501339,26	1220242,02
	125° 17' 55"	23,12		
268			501325,9	1220260,89
	161° 33' 19"	18,65		
269			501308,21	1220266,79
	190° 18' 09"	21,97		
270			501286,59	1220262,86
	212° 40' 57"	24,76		
271			501265,75	1220249,49
	240° 07' 54"	42,61		
272			501244,53	1220212,54
	244° 22' 52"	63,65		
273			501217,01	1220155,15

Название (номер) межевого знака	Дирекционные углы (град. мин. сек.)	Длина линии(м)	X координата	Y координата
	215° 37' 46"	29,01		
274			501193,43	1220138,25
	203° 49' 07"	47,69		
275			501149,8	1220118,99
	196° 10' 11"	56,48		
276			501095,55	1220103,26
	221° 59' 04"	15,86		
277			501083,76	1220092,65
	276° 27' 50"	38,37		
278			501088,08	1220054,52
	271° 54' 37"	35,4		
279			501089,26	1220019,14
	236° 33' 03"	26,38		
280			501074,72	1219997,13
	176° 25' 18"	18,91		
281			501055,85	1219998,31
	150° 01' 56"	62,16		
282			501002	1220029,36
	155° 15' 27"	44,15		
283			500961,9	1220047,84
	176° 09' 33"	46,88		
284			500915,13	1220050,98
	187° 02' 52"	73,68		
285			500842,01	1220041,94
	178° 08' 36"	24,38		
286			500817,64	1220042,73
	156° 02' 21"	69,69		
287			500753,96	1220071,03
	154° 14' 06"	69,18		
288			500691,66	1220101,1
	126° 47' 55"	109,35		
289			500626,16	1220188,66
	168° 55' 20"	37,26		
290			500589,59	1220195,82
	157° 51' 44"	43,97		
291			500548,86	1220212,39
	147° 32' 03"	49,59		
292			500507,02	1220239,01
	146° 44' 13"	45,78		
293			500468,74	1220264,12
	159° 19' 13"	26,56		
294			500443,89	1220273,5
	194° 52' 31"	29,64		
295			500415,24	1220265,89
	207° 11' 42"	75,64		
296			500347,96	1220231,32
	200° 52' 18"	42,69		
297			500308,07	1220216,11
	190° 47' 13"	57,81		
298			500251,28	1220205,29
	196° 10' 42"	62,48		
299			500191,27	1220187,88
	192° 12' 11"	103,94		
300			500089,68	1220165,91
	196° 35' 16"	49,74		

Название (номер) межевого знака	Дирекционные углы (град. мин. сек.)	Длина линии(м)	X координата	Y координата
301			500042,01	1220151,71
	214° 31' 40"	70,38		
302			499984,03	1220111,82
	208° 46' 49"	50,91		
303			499939,41	1220087,31
	193° 55' 56"	41,45		
304			499899,18	1220077,33
	240° 46' 40"	45,15		
305			499877,14	1220037,93
	236° 18' 36"	7,46		
306			499873	1220031,72
	210° 57' 50"	13,18		
307			499861,7	1220024,94
	206° 32' 50"	14,32		
308			499848,89	1220018,54
	194° 51' 57"	19,1		
309			499830,43	1220013,64
	182° 02' 12"	21,1		
310			499809,34	1220012,89
	170° 32' 16"	13,75		
311			499795,78	1220015,15
	161° 34' 48"	12,18		
312			499784,22	1220019
	139° 03' 39"	18,57		
313			499770,19	1220031,17
	132° 41' 19"	15,6		
314			499759,61	1220042,64
	134° 39' 55"	15,73		
315			499748,55	1220053,83
	157° 21' 45"	10,05		
316			499739,27	1220057,7
	163° 40' 28"	22,77		
317			499717,42	1220064,1
	173° 34' 39"	26,91		
318			499690,68	1220067,11
	187° 01' 39"	27,71		
319			499663,18	1220063,72
	198° 25' 22"	29,78		
320			499634,93	1220054,31
	189° 55' 51"	18,5		
321			499616,71	1220051,12
	181° 55' 10"	20,3		
322			499596,42	1220050,44
	158° 10' 31"	4,55		
323			499592,2	1220052,13
	160° 34' 35"	40,69		
324			499553,83	1220065,66
	159° 13' 25"	40,17		
325			499516,27	1220079,91
	158° 58' 24"	26,23		
326			499491,79	1220089,32
	166° 54' 11"	5,03		
327			499486,89	1220090,46
	186° 09' 19"	24,62		
328			499462,41	1220087,82

Название (номер) межевого знака	Дирекционные углы (град. мин. сек.)	Длина линии(м)	X координата	Y координата
	198° 26' 06"	17,87		
329			499445,46	1220082,17
	200° 54' 47"	27,43		
330			499419,84	1220072,38
	219° 21' 42"	19		
331			499405,15	1220060,33
	222° 18' 03"	28,53		
332			499384,05	1220041,13
	223° 23' 36"	28,5		
333			499363,34	1220021,55
	221° 04' 58"	23,5		
334			499345,63	1220006,11
	211° 50' 12"	10,81		
335			499336,45	1220000,41
	200° 07' 38"	11,89		
336			499325,29	1219996,32
	180° 00' 00"	33,15		
337			499292,14	1219996,32
	173° 01' 14"	34,15		
338			499258,24	1220000,47
	168° 07' 15"	43,24		
339			499215,93	1220009,37
	168° 26' 26"	17,57		
340			499198,72	1220012,89
	178° 10' 27"	16,95		
341			499181,78	1220013,43
	175° 08' 01"	13,91		
342			499167,92	1220014,61
	187° 59' 39"	28,62		
343			499139,58	1220010,63
	191° 30' 05"	43,43		
344			499097,02	1220001,97
	188° 01' 50"	35		
345			499062,36	1219997,08
	182° 17' 44"	37,7		
346			499024,69	1219995,57
	182° 07' 41"	6,19		
347			499018,5	1219995,34
	158° 53' 26"	18,3		
348			499001,43	1220001,93
	180° 50' 00"	22,69		
349			498978,74	1220001,6
	182° 29' 28"	33,13		
350			498945,64	1220000,16
	194° 54' 03"	45,66		
351			498901,52	1219988,42
	196° 53' 08"	52,98		
352			498850,82	1219973,03
	206° 22' 21"	33,25		
353			498821,03	1219958,26
	207° 17' 45"	35,76		
354			498789,25	1219941,86
	208° 40' 01"	8,9		
355			498781,44	1219937,59
	212° 39' 16"	13,2		

Название (номер) межевого знака	Дирекционные углы (град. мин. сек.)	Длина линии(м)	X координата	Y координата
356			498770,33	1219930,47
	195° 23' 15"	40,63		
357			498731,16	1219919,69
	212° 12' 43"	46,45		
358			498691,86	1219894,93
	214° 45' 24"	40,68		
359			498658,44	1219871,74
	204° 44' 32"	49,77		
360			498613,24	1219850,91
	209° 42' 33"	67,43		
361			498554,67	1219817,49
	206° 19' 59"	65,13		
362			498496,3	1219788,6
	127° 38' 37"	26,07		
363			498480,38	1219809,24
	166° 56' 06"	22,61		
364			498458,36	1219814,35
	180° 26' 27"	50,7		
365			498407,66	1219813,96
	175° 45' 22"	47,7		
366			498360,09	1219817,49
	231° 32' 14"	54,97		
367			498325,9	1219774,45
	221° 58' 41"	37,02		
368			498298,38	1219749,69
	223° 16' 11"	22,95		
369			498281,67	1219733,96
	242° 11' 59"	28,22		
370			498268,51	1219709
	256° 57' 03"	33,08		
371			498261,04	1219676,77
	221° 34' 41"	32,58		
372			498236,67	1219655,15
	182° 39' 51"	25,39		
373			498211,31	1219653,97
	167° 11' 32"	44,34		
374			498168,07	1219663,8
	175° 21' 42"	36,48		
375			498131,71	1219666,75
	194° 50' 11"	34,56		
376			498098,3	1219657,9
	209° 47' 17"	29,67		
377			498072,55	1219643,16
	234° 36' 54"	27,48		
378			498056,64	1219620,76
	259° 59' 55"	35,12		
379			498050,54	1219586,17
	280° 07' 50"	50,31		
380			498059,39	1219536,64
	260° 10' 28"	31,12		
381			498054,08	1219505,98
	243° 10' 30"	37,45		
382			498037,18	1219472,56
	229° 13' 46"	43,34		
383			498008,88	1219439,74

Название (номер) межевого знака	Дирекционные углы (град. мин. сек.)	Длина линии(м)	X координата	Y координата
	223° 13' 17"	67,43		
384			497959,74	1219393,56
	215° 45' 32"	60,54		
385			497910,61	1219358,18
	204° 54' 04"	60,68		
386			497855,57	1219332,63
	209° 38' 31"	65,57		
387			497798,58	1219300,2
	202° 33' 39"	71,73		
388			497732,34	1219272,68
	209° 32' 06"	27,1		
389			497708,76	1219259,32
	217° 22' 24"	62,82		
390			497658,84	1219221,19
	236° 43' 36"	88,86		
391			497610,09	1219146,9
	240° 02' 58"	53,54		
392			497583,36	1219100,51
	263° 45' 35"	25,3		
393			497580,61	1219075,36
	282° 13' 30"	48,26		
394			497590,83	1219028,19
	263° 30' 58"	31,26		
395			497587,3	1218997,13
	244° 20' 24"	21,8		
396			497577,86	1218977,48
	227° 15' 05"	21,42		
397			497563,32	1218961,75
	198° 35' 39"	44,38		
398			497521,26	1218947,6
	191° 58' 38"	42,6		
399			497479,59	1218938,76
	212° 36' 30"	31,73		
400			497452,86	1218921,66
	249° 58' 12"	35,56		
401			497440,68	1218888,25
	269° 27' 21"	62,11		
402			497440,09	1218826,14
	253° 57' 43"	22,08		
403			497433,99	1218804,92
	215° 19' 24"	28,9		
404			497410,41	1218788,21
	202° 10' 09"	28,65		
405			497383,88	1218777,4
	186° 14' 46"	23,53		
406			497360,49	1218774,84
	169° 55' 59"	19,17		
407			497341,62	1218778,19
	154° 02' 49"	49,4		
408			497297,2	1218799,81
	163° 12' 50"	43,52		
409			497255,53	1218812,38
	178° 36' 46"	32,63		
410			497222,91	1218813,17
	199° 56' 22"	19,03		

Название (номер) межевого знака	Дирекционные углы (град. мин. сек.)	Длина линии(м)	X координата	Y координата
411			497205,02	1218806,68
	231° 17' 14"	30,48		
412			497185,96	1218782,9
	243° 25' 45"	44,82		
413			497165,91	1218742,81
	215° 12' 23"	26,94		
414			497143,9	1218727,28
	196° 25' 39"	40,98		
415			497104,59	1218715,69
	206° 34' 18"	38,68		
416			497070	1218698,39
	190° 43' 44"	23,21		
417			497047,2	1218694,07
	181° 15' 06"	36,17		
418			497011,04	1218693,28
	175° 36' 19"	56,38		
419			496954,83	1218697,6
	162° 36' 33"	40,78		
420			496915,91	1218709,79
	169° 22' 29"	19,2		
421			496897,04	1218713,33
	176° 05' 45"	17,33		
422			496879,75	1218714,51
	270° 28' 54"	46,39		
423			496880,14	1218668,12
	271° 15' 55"	480,46		
424			496890,75	1218187,78
	270° 37' 11"	255,12		
425			496893,51	1217932,67
	271° 01' 08"	242,97		
426			496897,83	1217689,74
	271° 46' 25"	457,18		
427			496911,98	1217232,78
	270° 11' 33"	247,15		
428			496912,81	1216985,63
	335° 30' 51"	31,68		
429			496941,64	1216972,5
	358° 12' 27"	34,53		
430			496976,15	1216971,42
	356° 48' 08"	80,85		
431			497056,87	1216966,91
	355° 27' 05"	70,61		
432			497127,26	1216961,31
	355° 18' 07"	97,19		
433			497224,12	1216953,35
	355° 53' 38"	81,14		
434			497305,05	1216947,54
	355° 39' 28"	73,83		
435			497378,67	1216941,95
	351° 58' 52"	100,64		
436			497478,33	1216927,91
	350° 55' 55"	126,64		
437			497603,39	1216907,95
	352° 09' 53"	115,97		
438			497718,28	1216892,14

Название (номер) межевого знака	Дирекционные углы (град. мин. сек.)	Длина линии(м)	X координата	Y координата
	351° 48' 03"	84,49		
439			497801,91	1216880,09
	351° 15' 14"	89,18		
440			497890,05	1216866,53
	349° 37' 36"	131,73		
441			498019,63	1216842,81
	350° 21' 31"	11,05		
442			498030,52	1216840,96
	350° 32' 50"	48,71		
443			498078,57	1216832,96
	341° 49' 47"	59,55		
444			498135,15	1216814,39
	348° 56' 03"	102,64		
445			498235,88	1216794,69
	344° 08' 40"	348,16		
446			498570,79	1216699,57
	343° 32' 10"	104,72		
447			498671,22	1216669,89
	288° 43' 30"	239,23		
448			498748,02	1216443,32
	291° 41' 12"	52,9		
449			498767,57	1216394,16
	291° 52' 35"	76,65		
450			498796,13	1216323,03
	292° 37' 01"	140,75		
451			498850,26	1216193,1
	292° 34' 29"	225,25		
452			498936,73	1215985,11
	292° 49' 54"	97,39		
453			498974,52	1215895,35
	292° 05' 32"	86,36		
454			499007	1215815,33
	291° 36' 16"	198,65		
455			499080,14	1215630,64
	293° 36' 54"	155,55		
456			499142,45	1215488,12
	292° 53' 55"	113,57		
457			499186,64	1215383,5
	296° 03' 40"	126,58		
458			499242,25	1215269,79
	294° 26' 07"	87,73		
459			499278,54	1215189,92
	298° 28' 44"	47,27		
460			499301,08	1215148,37
	296° 18' 53"	60,41		
461			499327,86	1215094,22
	354° 52' 25"	20,59		
462			499348,37	1215092,38
	355° 03' 54"	61,96		
463			499410,1	1215087,05
	350° 12' 54"	53,43		
464			499462,75	1215077,97
	344° 23' 40"	66,24		
465			499526,55	1215060,15
	335° 34' 27"	103,99		

Название (номер) межевого знака	Дирекционные углы (град. мин. сек.)	Длина линии(м)	X координата	Y координата
466			499621,23	1215017,15
	8° 24' 45"	104,99		
467			499725,09	1215032,51
	359° 03' 29"	83,34		
468			499808,42	1215031,14
	349° 10' 55"	98,46		
469			499905,13	1215012,66
	11° 17' 35"	80,27		
470			499983,85	1215028,38
	4° 08' 54"	103,68		
471			500087,26	1215035,88
	355° 06' 06"	108,8		
472			500195,66	1215026,59
	6° 47' 49"	61,94		
473			500257,16	1215033,92
	352° 44' 07"	58,99		
474			500315,68	1215026,46
	358° 11' 34"	70,4		
475			500386,04	1215024,24
	17° 07' 23"	116,43		
476			500497,31	1215058,52
	17° 11' 47"	97,72		
477			500590,66	1215087,41
	357° 42' 40"	84,38		
478			500674,97	1215084,04
	39° 58' 22"	32,92		
479			500700,2	1215105,19
	58° 34' 23"	51,34		
480			500726,97	1215149
	17° 23' 48"	25,65		
481			500751,45	1215156,67
	20° 13' 43"	29,7		
482			500779,32	1215166,94
	15° 21' 37"	50,7		
483			500828,21	1215180,37
	39° 48' 16"	65,05		
484			500878,18	1215222,01
	30° 30' 36"	25,55		
485			500900,19	1215234,98
	15° 35' 28"	52,65		
486			500950,9	1215249,13
	27° 07' 27"	36,21		
487			500983,13	1215265,64
	357° 25' 38"	30,52		
488			501013,62	1215264,27
	342° 58' 29"	50,65		
489			501062,05	1215249,44
	2° 02' 14"	91,14		
490			501153,13	1215252,68
	337° 48' 17"	68,08		
491			501216,17	1215226,96
	13° 49' 00"	74,7		
492			501288,71	1215244,8
	344° 25' 29"	29,35		
493			501316,98	1215236,92

Название (номер) межевого знака	Дирекционные углы (град. мин. сек.)	Длина линии(м)	X координата	Y координата
	321° 32' 49"	80,5		
494			501380,02	1215186,86
	312° 22' 21"	93,17		
495			501442,81	1215118,03
	287° 49' 21"	81,06		
496			501467,62	1215040,86
	292° 59' 06"	41,54		
497			501483,84	1215002,62
	261° 10' 44"	68,01		
498			501473,41	1214935,41
	271° 37' 51"	89,25		
499			501475,95	1214846,2
	281° 46' 34"	77,86		
500			501491,84	1214769,98
	296° 04' 34"	48,73		
501			501513,26	1214726,21
	319° 16' 11"	19,28		
502			501527,87	1214713,63
	303° 41' 08"	35,93		
503			501547,8	1214683,73
	305° 48' 24"	58,95		
504			501582,29	1214635,92
	337° 33' 50"	15,59		
505			501596,7	1214629,97
	354° 32' 03"	53,54		
506			501650	1214624,87
	347° 48' 45"	38,42		
507			501687,55	1214616,76
	335° 55' 24"	73,86		
508			501754,98	1214586,63
	7° 16' 50"	84,12		
509			501838,42	1214597,29
	344° 55' 34"	58,79		
510			501895,19	1214582
	325° 00' 29"	31,13		
511			501920,69	1214564,15
	335° 52' 21"	92,42		
512			502005,04	1214526,37
	350° 23' 37"	35,95		
513			502040,49	1214520,37
	14° 06' 58"	71,22		
514			502109,56	1214537,74
	349° 08' 46"	50,5		
515			502159,16	1214528,23
	20° 50' 44"	49,09		
516			502205,04	1214545,7
	8° 21' 46"	26,47		
517			502231,23	1214549,55
	353° 44' 48"	82,99		
518			502313,73	1214540,51
	15° 06' 34"	21,37		
519			502334,36	1214546,08
	23° 57' 54"	45,64		
520			502376,07	1214564,62
	5° 13' 25"	76,78		

Название (номер) межевого знака	Дирекционные углы (град. мин. сек.)	Длина линии(м)	X координата	Y координата
521			502452,53	1214571,61
	354° 41' 42"	73,11		
522			502525,33	1214564,85
	338° 44' 43"	35,81		
523			502558,7	1214551,87
	321° 15' 35"	51,1		
524			502598,56	1214519,89
	293° 01' 40"	72,27		
525			502626,83	1214453,38
	272° 51' 18"	41,76		
526			502628,91	1214411,67
	251° 09' 49"	40,17		
527			502615,94	1214373,65
	242° 07' 29"	35,01		
528			502599,57	1214342,7
	254° 17' 37"	38,86		
529			502589,05	1214305,29
	230° 18' 23"	30,12		
530			502569,81	1214282,11
	213° 19' 17"	39,65		
531			502536,68	1214260,33
	274° 45' 01"	25,12		
532			502538,76	1214235,3
	226° 31' 50"	30,98		
533			502517,45	1214212,82
	255° 37' 34"	30,86		
534			502509,79	1214182,93
	232° 16' 21"	27,26		
535			502493,11	1214161,37
	221° 09' 31"	51,4		
536			502454,41	1214127,54
	251° 33' 21"	38,85		
537			502442,12	1214090,69
	241° 42' 15"	30,8		
538			502427,52	1214063,57
	218° 36' 05"	35,28		
539			502399,95	1214041,56
	233° 05' 04"	40,27		
540			502375,76	1214009,36
	226° 20' 17"	38,15		
541			502349,42	1213981,76
	242° 30' 50"	135,76		
542			502286,76	1213861,32
	237° 10' 54"	33,17		
543			502268,78	1213833,44
	247° 30' 02"	138,71		
544			502215,7	1213705,29
	202° 25' 20"	20,06		
545			502197,16	1213697,64
	241° 05' 41"	68,56		
546			502164,02	1213637,62
	233° 20' 45"	62,11		
547			502126,94	1213587,79
	243° 26' 19"	72,55		
548			502094,5	1213522,9

Название (номер) межевого знака	Дирекционные углы (град. мин. сек.)	Длина линии(м)	X координата	Y координата
	252° 38' 50"	58,27		
549			502077,12	1213467,28
	234° 19' 07"	55,63		
550			502044,67	1213422,09
	253° 29' 51"	32,63		
551			502035,4	1213390,8
	262° 24' 46"	35,07		
552			502030,77	1213356,04
	228° 05' 26"	60,72		
553			501990,21	1213310,85
	233° 07' 55"	63,74		
554			501951,97	1213259,86
	257° 21' 54"	39,18		
555			501943,4	1213221,63
	244° 07' 57"	59,5		
556			501917,44	1213168,09
	245° 19' 29"	53,3		
557			501895,19	1213119,66
	248° 52' 53"	50,18		
558			501877,11	1213072,85
	220° 08' 13"	17,27		
559			501863,91	1213061,72
	168° 13' 08"	32,91		
560			501831,69	1213068,44
	188° 06' 02"	49,39		
561			501782,79	1213061,48
	168° 25' 42"	41,63		
562			501742,01	1213069,83
	134° 16' 16"	25,57		
563			501724,16	1213088,14
	173° 01' 15"	22,88		
564			501701,45	1213090,92
	252° 54' 22"	18,92		
565			501695,89	1213072,84
	274° 57' 47"	18,84		
566			501697,52	1213054,07
	237° 48' 37"	24,37		
567			501684,54	1213033,45
	279° 39' 45"	22,1		
568			501688,25	1213011,66
	231° 18' 45"	19,29		
569			501676,19	1212996,6
	212° 22' 05"	55,42		
570			501629,38	1212966,93
	148° 08' 10"	78,59		
571			501562,63	1213008,42
	151° 38' 57"	82,95		
572			501489,63	1213047,81
	170° 14' 16"	109,34		
573			501381,87	1213066,35
	167° 51' 05"	170,68		
574			501215,01	1213102,27
	164° 24' 11"	51,74		
575			501165,18	1213116,18
	174° 17' 28"	69,87		

Название (номер) межевого знака	Дирекционные углы (град. мин. сек.)	Длина линии(м)	X координата	Y координата
576			501095,66	1213123,13
	168° 21' 11"	154,99		
577			500943,86	1213154,42
	168° 36' 01"	146,57		
578			500800,18	1213183,39
	167° 06' 52"	92,64		
579			500709,87	1213204,05
	164° 39' 47"	112,93		
580			500600,96	1213233,92
	257° 48' 45"	12,93		
581			500598,23	1213221,28
	275° 30' 19"	99,44		
582			500607,77	1213122,3
	275° 30' 14"	261,39		
583			500632,84	1212862,12
	272° 37' 17"	61,87		
584			500635,67	1212800,31
	274° 09' 38"	198,62		
585			500650,08	1212602,21
	274° 35' 09"	114,45		
586			500659,23	1212488,13
	271° 52' 49"	269,42		
587			500668,07	1212218,86
	270° 52' 19"	323,35		
588			500672,99	1211895,55
	272° 03' 39"	371,5		
589			500686,35	1211524,29
	261° 41' 48"	228,65		
590			500653,33	1211298,04
	356° 31' 57"	64,98		
591			500718,19	1211294,11
	9° 14' 01"	42,81		
592			500760,45	1211300,98
	7° 08' 44"	41,4		
593			500801,53	1211306,13
	354° 33' 53"	16,57		
594			500818,03	1211304,56
	341° 34' 47"	12,44		
595			500829,83	1211300,63
	320° 48' 39"	13,69		
596			500840,44	1211291,98
	314° 09' 18"	19,18		
597			500853,8	1211278,22
	324° 38' 26"	14,95		
598			500865,99	1211269,57
	350° 58' 04"	17,52		
599			500883,29	1211266,82
	343° 46' 43"	22,52		
600			500904,91	1211260,53
	338° 45' 33"	15,18		
601			500919,06	1211255,03
	321° 59' 45"	15,97		
602			500931,64	1211245,2
	311° 07' 35"	37,05		
603			500956,01	1211217,29

Название (номер) межевого знака	Дирекционные углы (град. мин. сек.)	Длина линии(м)	X координата	Y координата
	322° 48' 35"	14,31		
604			500967,41	1211208,64
	332° 28' 47"	10,19		
605			500976,45	1211203,93
	352° 02' 00"	19,84		
606			500996,1	1211201,18
	343° 17' 15"	12,31		
607			501007,89	1211197,64
	320° 37' 38"	19,83		
608			501023,22	1211185,06
	325° 18' 45"	18,64		
609			501038,55	1211174,45
	326° 45' 53"	27,26		
610			501061,35	1211159,51
	240° 55' 52"	412,94		
611			500860,72	1210798,59
	243° 16' 27"	35,07		
612			500844,95	1210767,27
	251° 06' 01"	139,54		
613			500799,75	1210635,25
	247° 48' 32"	223,01		
614			500715,52	1210428,76
	250° 40' 42"	117,9		
615			500676,51	1210317,5
	261° 03' 37"	59,65		
616			500667,24	1210258,57
	267° 19' 30"	97,28		
617			500662,7	1210161,4
	255° 42' 58"	175,13		
618			500619,49	1209991,68
	252° 47' 42"	123,6		
619			500582,93	1209873,61
	255° 18' 43"	170,97		
620			500539,58	1209708,23
	160° 27' 40"	24,79		
621			500516,22	1209716,52
	170° 38' 59"	60,56		
622			500456,46	1209726,36
	259° 09' 44"	279,59		
623			500403,89	1209451,76
	262° 01' 21"	21,76		
624			500400,87	1209430,21
	260° 56' 37"	231,57		
625			500364,42	1209201,53
	347° 23' 16"	195,28		
626			500554,99	1209158,89
	258° 21' 40"	214,13		
627			500511,79	1208949,16
	176° 58' 50"	182,25		
628			500329,79	1208958,76
	263° 29' 58"	240,7		
629			500302,54	1208719,61
	260° 22' 07"	315,41		
630			500249,77	1208408,65
	268° 10' 27"	155,04		

Название (номер) межевого знака	Дирекционные углы (град. мин. сек.)	Длина линии(м)	X координата	Y координата
631			500244,83	1208253,69
	271° 45' 01"	234,11		
632			500251,98	1208019,69
	0° 36' 42"	191,06		
633			500443,03	1208021,73
	320° 20' 25"	52,35		
634			500483,33	1207988,32
	326° 12' 42"	48,48		
635			500523,62	1207961,36
	306° 52' 01"	37,34		
636			500546,02	1207931,49
	301° 24' 53"	53,16		
637			500573,73	1207886,12
	304° 26' 54"	27,45		
638			500589,26	1207863,48
	274° 15' 23"	37,05		
639			500592,01	1207826,53
	263° 38' 53"	32		
640			500588,47	1207794,73
	258° 42' 24"	34,11		
641			500581,79	1207761,28
	279° 44' 46"	27,88		
642			500586,51	1207733,8
	300° 51' 02"	82,41		
643			500628,77	1207663,05
	291° 56' 28"	37,33		
644			500642,72	1207628,42
	284° 04' 54"	27,46		
645			500649,4	1207601,79
	276° 54' 39"	42,47		
646			500654,51	1207559,63
	273° 02' 17"	59,43		
647			500657,66	1207500,28
	290° 00' 49"	16,07		
648			500663,16	1207485,18
	289° 45' 12"	45,36		
649			500678,49	1207442,49
	284° 03' 07"	17,79		
650			500682,81	1207425,23
	266° 49' 45"	17,72		
651			500681,83	1207407,54
	252° 29' 26"	19,58		
652			500675,94	1207388,87
	219° 27' 35"	43,29		
653			500642,52	1207361,36
	195° 36' 39"	69,38		
654			500575,7	1207342,69
	174° 17' 49"	69,13		
655			500506,91	1207349,56
	186° 15' 39"	21,55		
656			500485,49	1207347,21
	200° 25' 55"	41,11		
657			500446,97	1207332,86
	197° 39' 08"	22,69		
658			500425,35	1207325,98

Название (номер) межевого знака	Дирекционные углы (град. мин. сек.)	Длина линии(м)	X координата	Y координата
	188° 25' 23"	26,83		
659			500398,81	1207322,05
	176° 45' 29"	52,16		
660			500346,73	1207325
	197° 26' 42"	36,06		
661			500312,33	1207314,19
	208° 09' 41"	79,14		
662			500242,56	1207276,84
	214° 49' 17"	27,53		
663			500219,96	1207261,12
	205° 46' 18"	31,65		
664			500191,46	1207247,36
	193° 26' 55"	92,96		
665			500101,05	1207225,74
	196° 55' 54"	23,62		
666			500078,45	1207218,86
	220° 54' 14"	19,5		
667			500063,71	1207206,09
	236° 18' 43"	74,4		
668			500022,44	1207144,18
	230° 58' 37"	64,31		
669			499981,95	1207094,22
	225° 57' 49"	32,8		
670			499959,15	1207070,64
	221° 12' 55"	25,6		
671			499939,89	1207053,77
	233° 58' 44"	26,73		
672			499924,17	1207032,15
	252° 14' 21"	25,8		
673			499916,3	1207007,58
	258° 56' 03"	46,06		
674			499907,46	1206962,38
	236° 19' 16"	28,35		
675			499891,74	1206938,79
	208° 23' 17"	41,33		
676			499855,38	1206919,14
	174° 28' 12"	30,61		
677			499824,91	1206922,09
	158° 11' 34"	37,04		
678			499790,52	1206935,85
	140° 38' 23"	49,57		
679			499752,19	1206967,29
	142° 18' 29"	54,64		
680			499708,95	1207000,7
	154° 05' 06"	38,23		
681			499674,56	1207017,41
	266° 58' 46"	629,45		
682			499641,39	1206388,83
	3° 16' 56"	118,76		
683			499759,96	1206395,63
	2° 46' 53"	635,75		
684			500394,96	1206426,48
	1° 35' 53"	993,28		
685			501387,85	1206454,18
	2° 14' 51"	1189,11		

Название (номер) межевого знака	Дирекционные углы (град. мин. сек.)	Длина линии(м)	X координата	Y координата
686			502576,05	1206500,81
	1° 21' 57"	1655,41		
687			504230,99	1206540,27
	235° 58' 31"	29,45		
688			504214,51	1206515,86
	258° 29' 38"	49,28		
689			504204,68	1206467,57
	272° 07' 28"	37,77		
690			504206,08	1206429,83
	252° 18' 03"	34,47		
691			504195,6	1206396,99
	254° 02' 53"	35,62		
692			504185,81	1206362,74
	286° 01' 52"	36,72		
693			504195,95	1206327,45
	240° 50' 09"	20,81		
694			504185,81	1206309,28
	278° 08' 10"	66,7		
695			504195,25	1206243,25
	251° 33' 54"	66,85		
696			504174,11	1206179,83
	282° 34' 38"	105,07		
697			504196,99	1206077,28
	302° 55' 50"	80,35		
698			504240,67	1206009,84
	267° 42' 19"	61,19		
699			504238,22	1205948,7
	300° 45' 49"	85,4		
700			504281,9	1205875,32
	273° 26' 22"	35		
701			504284	1205840,38
	255° 57' 50"	46,1		
702			504272,82	1205795,66
	267° 23' 35"	53,87		
703			504270,37	1205741,85
	275° 20' 47"	18,78		
704			504272,12	1205723,15
	53° 27' 36"	10,77		
705			504278,53	1205731,8
	52° 15' 50"	28,58		
706			504296,02	1205754,4
	45° 30' 57"	15,71		
707			504307,03	1205765,61
	30° 26' 58"	27,13		
708			504330,42	1205779,36
	36° 15' 59"	43,87		
709			504365,79	1205805,31
	42° 29' 34"	16		
710			504377,59	1205816,12
	18° 47' 04"	10,37		
711			504387,41	1205819,46
	8° 08' 04"	37,53		
712			504424,56	1205824,77
	24° 36' 47"	10,37		
713			504433,99	1205829,09

Название (номер) межевого знака	Дирекционные углы (град. мин. сек.)	Длина линии(м)	X координата	Y координата
	39° 28' 15"	17,32		
714			504447,36	1205840,1
	39° 54' 16"	14,09		
715			504458,17	1205849,14
	21° 36' 07"	21,35		
716			504478,02	1205857
	15° 43' 42"	29		
717			504505,93	1205864,86
	12° 27' 38"	36,43		
718			504541,5	1205872,72
	14° 01' 56"	34,85		
719			504575,31	1205881,17
	21° 02' 46"	19,16		
720			504593,19	1205888,05
	32° 44' 12"	26,17		
721			504615,2	1205902,2
	35° 38' 11"	25,64		
722			504636,04	1205917,14
	42° 38' 24"	16,83		
723			504648,42	1205928,54
	42° 45' 49"	17,94		
724			504661,59	1205940,72
	39° 28' 15"	15,78		
725			504673,77	1205950,75
	23° 05' 24"	14,53		
726			504687,14	1205956,45
	18° 09' 25"	39,09		
727			504724,28	1205968,63
	18° 44' 09"	36,74		
728			504759,07	1205980,43
	27° 59' 40"	13,81		
729			504771,26	1205986,91
	33° 41' 53"	19,84		
730			504787,77	1205997,92
	42° 29' 23"	22,12		
731			504804,08	1206012,86
	39° 56' 33"	30		
732			504827,08	1206032,12
	28° 58' 14"	12,57		
733			504838,08	1206038,21
	19° 08' 12"	14,98		
734			504852,23	1206043,12
	18° 12' 25"	30,21		
735			504880,93	1206052,56
	29° 50' 52"	13,82		
736			504892,92	1206059,44
	42° 30' 09"	22,39		
737			504909,43	1206074,57
	48° 56' 51"	24,24		
738			504925,35	1206092,85
	32° 11' 39"	12,54		
739			504935,96	1206099,53
	15° 07' 30"	15,06		
740			504950,5	1206103,46
	8° 19' 52"	40,72		

Название (номер) межевого знака	Дирекционные углы (град. мин. сек.)	Длина линии(м)	X координата	Y координата
741			504990,79	1206109,36
	4° 58' 39"	15,79		
742			505006,52	1206110,73
	19° 00' 49"	24,74		
743			505029,91	1206118,79
	23° 49' 37"	14,6		
744			505043,27	1206124,69
	49° 27' 16"	17,84		
745			505054,87	1206138,25
	55° 13' 03"	14,11		
746			505062,92	1206149,84
	40° 33' 31"	23,28		
747			505080,61	1206164,98
	32° 34' 04"	27,75		
748			505104	1206179,92
	25° 13' 41"	34,11		
749			505134,86	1206194,46
	20° 17' 04"	49,87		
750			505181,64	1206211,75
	18° 18' 05"	24,43		
751			505204,83	1206219,42
	32° 13' 58"	21,37		
752			505222,91	1206230,82
	29° 52' 25"	30,38		
753			505249,25	1206245,95
	15° 07' 29"	20,43		
754			505268,97	1206251,28
	28° 07' 34"	45,97		
755			505309,51	1206272,95
	20° 59' 52"	32,18		
756			505339,55	1206284,48
	32° 19' 58"	45,08		
757			505377,64	1206308,59
	51° 13' 00"	34,02		
758			505398,95	1206335,11
	13° 49' 59"	41,03		
759			505438,79	1206344,92
	7° 21' 10"	43,68		
760			505482,11	1206350,51
	341° 34' 24"	44,2		
761			505524,04	1206336,54
	327° 07' 14"	61,16		
762			505575,4	1206303,34
	320° 21' 55"	47,64		
763			505612,09	1206272,95
	311° 10' 03"	61,04		
764			505652,27	1206227
	326° 08' 28"	15,99		
765			505665,55	1206218,09
	355° 12' 15"	45,93		
766			505711,32	1206214,25
	1° 26' 42"	41,24		
767			505752,55	1206215,29
	339° 42' 48"	44,33		
768			505794,13	1206199,92

Название (номер) межевого знака	Дирекционные углы (град. мин. сек.)	Длина линии(м)	X координата	Y координата
	344° 39' 19"	18,48		
769			505811,95	1206195,03
	355° 06' 08"	61,37		
770			505873,1	1206189,79
	352° 08' 35"	61,38		
771			505933,9	1206181,4
	326° 38' 30"	33,04		
772			505961,5	1206163,23
	342° 38' 37"	41		
773			506000,63	1206151
	343° 49' 11"	33,84		
774			506033,13	1206141,57
	336° 48' 27"	37,25		
775			506067,37	1206126,9
	344° 11' 18"	79,53		
776			506143,89	1206105,23
	328° 34' 27"	22,11		
777			506162,76	1206093,7
	319° 52' 57"	31,99		
778			506187,22	1206073,09
	318° 18' 28"	64,09		
779			506235,08	1206030,46
	293° 21' 29"	33,5		
780			506248,36	1205999,71
	312° 49' 20"	51,92		
781			506283,65	1205961,63
	313° 36' 03"	30,41		
782			506304,62	1205939,61
	303° 49' 54"	37,02		
783			506325,23	1205908,86
	307° 37' 59"	21,18		
784			506338,16	1205892,09
	285° 51' 40"	34,5		
785			506347,59	1205858,9
	266° 39' 37"	53,9		
786			506344,45	1205805,09
	253° 50' 27"	64,03		
787			506326,63	1205743,59
	252° 58' 28"	76,37		
788			506304,27	1205670,57
	265° 01' 02"	68,39		
789			506298,33	1205602,44
	273° 14' 42"	18,55		
790			506299,38	1205583,92
	272° 49' 07"	135,23		
791			506306,03	1205448,85
	243° 19' 01"	56,5		
792			506280,66	1205398,37
	262° 01' 21"	79,04		
793			506269,69	1205320,09
	265° 56' 54"	49,39		
794			506266,2	1205270,82
	242° 13' 07"	18,75		
795			506257,46	1205254,23
	260° 27' 37"	157,96		

Название (номер) межевого знака	Дирекционные углы (град. мин. сек.)	Длина линии(м)	X координата	Y координата
796			506231,28	1205098,45
	275° 08' 40"	69,48		
797			506237,51	1205029,25
	7° 04' 41"	585,68		
798			506818,73	1205101,42
	7° 12' 57"	274,58		
799			507091,14	1205135,91
	8° 33' 52"	172,04		
800			507261,26	1205161,53
	59° 12' 07"	11,27		
801			507267,03	1205171,21
	54° 34' 58"	48,68		
802			507295,24	1205210,88
	70° 03' 13"	21,34		
803			507302,52	1205230,94
	77° 07' 23"	23,74		
804			507307,81	1205254,08
	81° 48' 45"	32,51		
805			507312,44	1205286,26
	75° 35' 38"	24,8		
806			507318,61	1205310,28
	70° 08' 06"	31,93		
807			507329,46	1205340,31
	70° 58' 10"	30,42		
808			507339,38	1205369,07
	79° 19' 06"	22,17		
809			507343,49	1205390,86
	95° 18' 12"	36,68		
810			507340,1	1205427,38
	97° 49' 35"	30,4		
811			507335,96	1205457,5
	89° 08' 49"	24,85		
812			507336,33	1205482,35
	75° 10' 18"	26,49		
813			507343,11	1205507,96
	66° 34' 08"	27,49		
814			507354,04	1205533,18
	52° 20' 43"	16,65		
815			507364,21	1205546,36
	43° 24' 55"	19,18		
816			507378,14	1205559,54
	38° 28' 45"	19,8		
817			507393,64	1205571,86
	51° 19' 21"	15,15		
818			507403,11	1205583,69
	75° 00' 54"	15,82		
819			507407,2	1205598,97
	95° 11' 27"	14,26		
820			507405,91	1205613,17
	90° 00' 00"	13,55		
821			507405,91	1205626,72
	82° 46' 16"	13,67		
822			507407,63	1205640,28
	68° 56' 20"	20,98		
823			507415,17	1205659,86

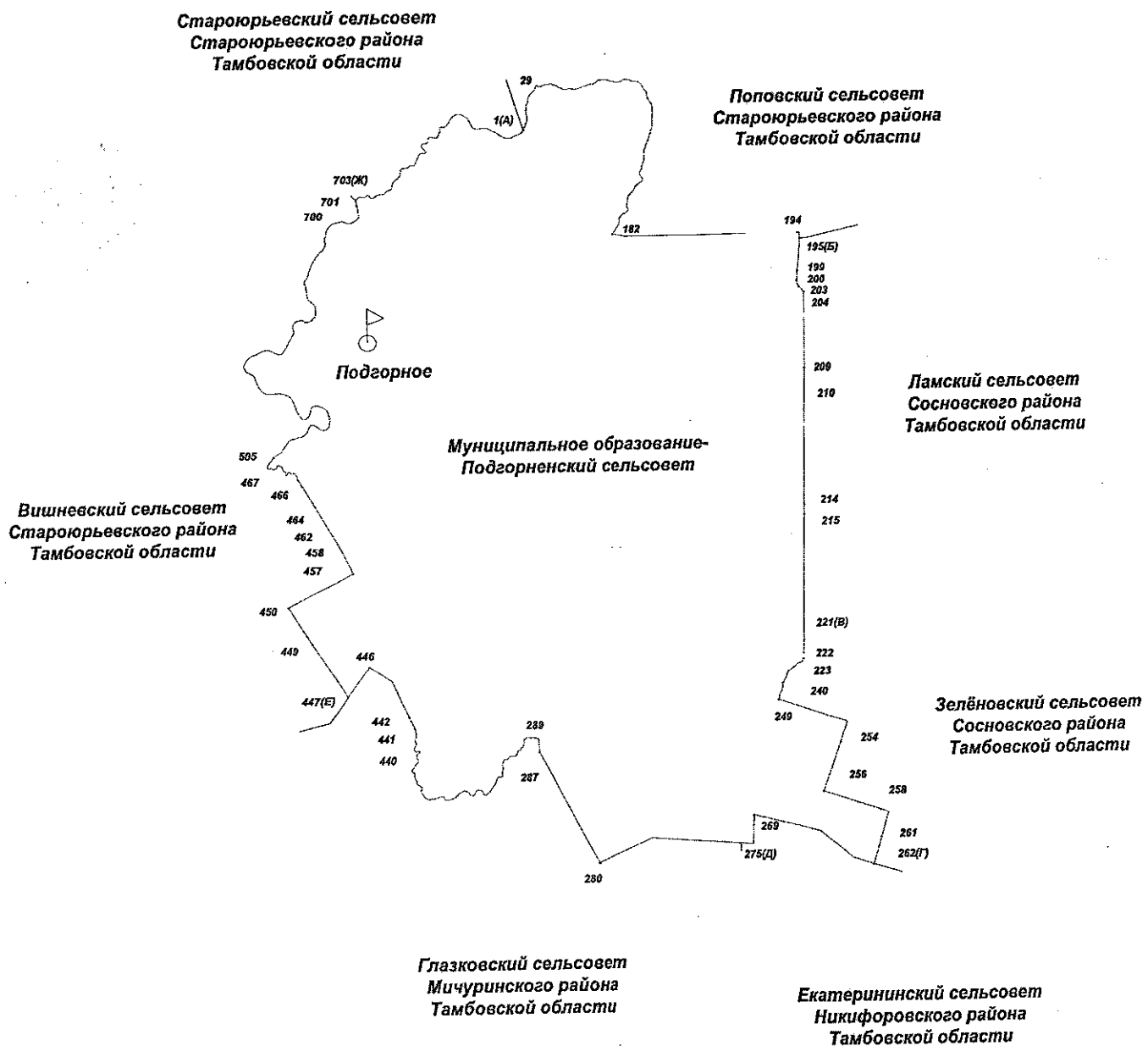
Название (номер) межевого знака	Дирекционные углы (град. мин. сек.)	Длина линии(м)	X координата	Y координата
	51° 20' 01"	13,78		
824			507423,78	1205670,62
	52° 52' 05"	28,87		
825			507441,21	1205693,64
	46° 49' 27"	18,88		
826			507454,13	1205707,41
	46° 37' 20"	15,99		
827			507465,11	1205719,03
	55° 33' 53"	14,08		
828			507473,07	1205730,64
	66° 43' 00"	16,87		
829			507479,74	1205746,14
	73° 03' 15"	20,69		
830			507485,77	1205765,93
	70° 36' 04"	13,91		
831			507490,39	1205779,05
	75° 22' 39"	14,22		
832			507493,98	1205792,81
	56° 09' 25"	10,38		
833			507499,76	1205801,43
	52° 13' 44"	19,33		
834			507511,6	1205816,71
	58° 25' 30"	11,57		
835			507517,66	1205826,57
	70° 48' 08"	17,58		
836			507523,44	1205843,17
	79° 14' 50"	12,7		
837			507525,81	1205855,65
	345° 03' 02"	73,96		
838			507597,27	1205836,57
	345° 21' 24"	7,56		
839			507604,58	1205834,66
	9° 39' 13"	853,6		
840			508446,09	1205977,8
	11° 07' 50"	393,01		
841			508831,71	1206053,67
	9° 35' 22"	228,83		
842			509057,34	1206091,79
	9° 48' 48"	327,51		
843			509380,06	1206147,61
	9° 59' 27"	301,34		
844			509676,83	1206199,89
	10° 43' 02"	327,65		
845			509998,76	1206260,82
	9° 57' 54"	184		
846			510179,98	1206292,66
	13° 33' 22"	181,15		
847			510356,08	1206335,12
	10° 17' 04"	138,63		
848			510492,48	1206359,87
	6° 07' 09"	66,42		
849			510558,52	1206366,95
	357° 32' 50"	46,03		
850			510604,51	1206364,98
	331° 46' 30"	24,08		

Название (номер) межевого знака	Дирекционные углы (град. мин. сек.)	Длина линии(м)	X координата	Y координата
851			510625,73	1206353,59
	285° 28' 40"	19,19		
852			510630,85	1206335,1
	265° 18' 06"	48,1		
853			510626,91	1206287,16
	298° 46' 33"	27,36		
854			510640,08	1206263,18
	320° 43' 38"	29,19		
855			510662,68	1206244,7
	317° 09' 30"	36,99		
856			510689,8	1206219,55
	295° 35' 37"	31,39		
857			510703,36	1206191,24
	280° 35' 04"	142,36		
858			510729,51	1206051,3
	281° 51' 22"	100,41		
859			510750,14	1205953,03
	270° 00' 00"	29,28		
860			510750,14	1205923,75
	248° 08' 06"	60,15		
861			510727,74	1205867,93
	249° 52' 49"	93,14		
862			510695,7	1205780,47
	268° 03' 10"	46,21		
863			510694,13	1205734,29
	289° 02' 58"	7,08		
864			510696,44	1205727,6
	266° 29' 57"	12,77		
865			510695,66	1205714,85
	218° 58' 20"	226,52		
866			510519,55	1205572,38
	219° 55' 53"	360,65		
867			510243	1205340,89
	220° 30' 42"	258,97		
868			510046,11	1205172,66
	324° 39' 24"	363,02		
869			510342,23	1204962,66
	313° 26' 10"	53,89		
870			510379,28	1204923,53
	323° 55' 48"	114,75		
871			510472,03	1204855,97
	325° 10' 17"	141,11		
872			510587,86	1204775,38
	328° 04' 53"	20,99		
873			510605,68	1204764,28
	324° 56' 52"	131,27		
874			510713,14	1204688,89
	325° 38' 06"	261,84		
875			510929,28	1204541,09
	337° 54' 55"	146,05		
876			511064,61	1204486,18
	340° 20' 13"	29,21		
877			511092,12	1204476,35
	343° 11' 51"	106,24		
878			511193,82	1204445,64

Название (номер) межевого знака	Дирекционные углы (град. мин. сек.)	Длина линии(м)	X координата	Y координата
	343° 30' 14"	168,9		
879			511355,77	1204397,68
	339° 42' 22"	141,65		
880			511488,63	1204348,55
	340° 14' 43"	222,13		
881			511697,69	1204273,47
	340° 06' 53"	495,97		
882			512164,09	1204104,77
	339° 08' 05"	359,43		
883			512499,95	1203976,75
	337° 43' 15"	50,33		
1			512546,52	1203957,67

Приложение 7
к Закону Тамбовской области «Об установлении границ
муниципальных образований Староюрьевского района
Тамбовской области и определении места нахождения
их представительных органов и о признании
утратившими силу отдельных положений некоторых
законодательных актов Тамбовской области»

**Схема границ
муниципального образования-
Подгорненский сельсовет
Староюрьевского района Тамбовской области**



**Описание границ
муниципального образования - Подгорненский сельсовет
Староюрьевского района Тамбовской области**

I. Участок границы с муниципальным образованием – Поповский сельсовет Староюрьевского района Тамбовской области (от А до Б)

Граница с муниципальным образованием – Поповский сельсовет Староюрьевского района проходит:

- от т.1(А) до т.29 – по середине р. Ситовка;
- от т.29 до т.182 – по ручью;
- от т.182 до т.194 – по северной стороне лесополосы;
- от т.194 до т.195(Б) – пересекая железную дорогу.

II. Участок границы с муниципальным образованием – Ламский сельсовет Сосновского района Тамбовской области (от Б до В)

Граница с муниципальным образованием – Ламский сельсовет Сосновского района проходит:

- от т.195(Б) до т.199 – по меже;
- от т.199 до т.200 – по границе приусадебных земель н.п. Новопокровка;
- от т.200 до т.203 – по плотине;
- от т.203 до т.204 – по границе приусадебных земель н.п. Новопокровка;
- от т.204 до т.209 – по восточной стороне лесополосы;
- от т.209 до т.210 – пересекая овраг;
- от т.210 до т.214 – по восточной стороне лесополосы;
- от т.214 до т.215 – пересекая ручей;
- от т.215 до т.221(В) – по восточной стороне лесополосы.

III. Участок границы с муниципальным образованием – Зелёновский сельсовет Сосновского района Тамбовской области (от В до Г)

Граница с муниципальным образованием – Зелёновский сельсовет Сосновского района проходит:

- от т.221(В) до т.222 – по восточной стороне лесополосы;
- от т.222 до т.223 – по пастбищному участку;
- от т.223 до т.240 – по середине пруда;
- от т.240 до т.249 – по ручью;
- от т.249 до т.254 – от ручья по юго-западной стороне лесополосы;
- от т.254 до т.256 – по юго-восточной стороне лесополосы;
- от т.256 до т.258 – по юго-западной стороне лесополосы;
- от т.258 до т.261 – по северо-западной стороне полевой дороги;
- от т.261 до т.262(Г) – по северо-западной стороне лесополосы.

IV. Участок границы с муниципальным образованием – Екатерининский сельсовет Никифоровского района Тамбовской области (от Г до Д)

Граница с муниципальным образованием – Екатеринбургский сельсовет Никифоровского района проходит:

- от т.262(Г) до т.269 – по юго-западной стороне лесополосы;
- от т.269 до т.275(Д) – по пастбищному участку.

V. Участок границы с муниципальным образованием – Глазковский сельсовет Мичуринского района Тамбовской области (от Д до Е)

Граница с муниципальным образованием – Глазковский сельсовет Мичуринского района проходит:

- от т.275(Д) до т.280 – по южной стороне лесополосы;
- от т.280 до т.287 – по северо-восточной стороне полевой дороги;
- от т.287 до т.289 – по границе приусадебных земель н.п. Киселевка;
- от т.289 до т.440 – по ручью;
- от т.440 до т.441 – пересекая плотину;
- от т.441 до т.442 – пересекая пруд;
- от т.442 до т.446 – по северо-восточной стороне полевой дороги;
- от т.446 до т.447(Е) – по северо-западной стороне полевой дороги.

VI. Участок границы с муниципальным образованием – Вишневский сельсовет Староюрьевского района Тамбовской области (от Е до Ж)

Граница с муниципальным образованием – Вишневский сельсовет Староюрьевского района проходит:

- от т.447(Е) до т.449 – по северо-западной стороне лесополосы;
- от т.449 до т.450 – по юго-западной стороне лесополосы;
- от т.450 до т.457 – по северо-западной стороне полевой дороги;
- от т.457 до т.458 – пересекая полевую дорогу;
- от т.458 до т.462 – по юго-западной стороне лесополосы;
- от т.462 до т.464 – по пастбищному участку;
- от т.464 до т.466 – по юго-западной стороне лесополосы;
- от т.466 до т.467 – по пастбищному участку;
- от т.467 до т.505 – по ручью;
- от т.505 до т.700 – по середине р. Лесной Воронеж;
- от т.700 до т.701 – по середине р. Лесной Воронеж, пересекая железнодорожный мост;
- от т.701 до т.703(Ж) – по середине р. Лесной Воронеж.

VII. Участок границы с муниципальным образованием – Староюрьевский сельсовет Староюрьевского района Тамбовской области (от Ж до А)

Граница с муниципальным образованием – Староюрьевский сельсовет Староюрьевского района проходит:

- от т.703(Ж) до т.1(А) – по середине р. Ситовка.

**Каталог координат
характерных точек границ муниципального образования -
Подгорненский сельсовет Староюрьевского района Тамбовской области**

Название (номер) межевого знака	Дирекционные углы (град. мин. сек.)	Длина линии(м)	X координата	Y координата
1			495379,57	1203391,4
	25° 30' 13"	21,97		
2			495399,4	1203400,86
	24° 48' 17"	51,53		
3			495446,18	1203422,48
	15° 25' 06"	59,13		
4			495503,18	1203438,2
	17° 26' 00"	56,44		
5			495557,03	1203455,11
	13° 39' 37"	29,94		
6			495586,12	1203462,18
	4° 24' 06"	30,75		
7			495616,78	1203464,54
	345° 37' 17"	15,83		
8			495632,11	1203460,61
	342° 20' 37"	36,3		
9			495666,7	1203449,6
	348° 00' 52"	45,41		
10			495711,12	1203440,17
	3° 47' 41"	77,21		
11			495788,16	1203445,28
	7° 19' 57"	67,77		
12			495855,38	1203453,93
	29° 21' 47"	28,86		
13			495880,53	1203468,08
	24° 34' 33"	25,51		
14			495903,73	1203478,69
	13° 37' 49"	26,69		
15			495929,67	1203484,98
	358° 50' 45"	58,58		
16			495988,24	1203483,8
	27° 15' 00"	14,59		
17			496001,21	1203490,48
	49° 45' 22"	26,78		
18			496018,51	1203510,92
	35° 54' 00"	22,8		

Название (номер) межевого знака	Дирекционные углы (град. мин. сек.)	Длина линии(м)	X координата	Y координата
19			496036,98	1203524,29
	18° 42' 13"	26,97		
20			496062,53	1203532,94
	50° 18' 36"	20,94		
21			496075,9	1203549,05
	54° 28' 55"	30,43		
22			496093,58	1203573,82
	45° 37' 29"	25,29		
23			496111,27	1203591,9
	33° 04' 04"	20,18		
24			496128,18	1203602,91
	20° 53' 11"	23,14		
25			496149,8	1203611,16
	13° 29' 35"	40,42		
26			496189,1	1203620,59
	21° 32' 59"	16,06		
27			496204,04	1203626,49
	59° 44' 50"	10,92		
28			496209,54	1203635,92
	105° 11' 57"	8,96		
29			496207,19	1203644,57
	143° 50' 10"	12,66		
30			496196,97	1203652,04
	129° 58' 34"	15,91		
31			496186,75	1203664,23
	99° 17' 19"	19,52		
32			496183,6	1203683,49
	90° 00' 00"	14,93		
33			496183,6	1203698,42
	71° 55' 21"	20,27		
34			496189,89	1203717,69
	66° 57' 41"	37,15		
35			496204,43	1203751,88
	71° 48' 55"	28,97		
36			496213,47	1203779,4
	81° 57' 41"	30,96		
37			496217,8	1203810,06
	85° 11' 35"	37,47		
38			496220,94	1203847,4

Название (номер) межевого знака	Дирекционные углы (град. мин. сек.)	Длина линии(м)	X координата	Y координата
	68° 55' 00"	34,97		
39			496233,52	1203880,03
	90° 00' 00"	20,44		
40			496233,52	1203900,47
	120° 42' 41"	31,54		
41			496217,41	1203927,59
	120° 39' 40"	12,33		
42			496211,12	1203938,2
	92° 26' 52"	18,5		
43			496210,33	1203956,68
	95° 21' 31"	25,27		
44			496207,97	1203981,84
	120° 28' 09"	15,5		
45			496200,11	1203995,2
	135° 00' 00"	21,13		
46			496185,17	1204010,14
	139° 59' 52"	28,73		
47			496163,16	1204028,61
	102° 21' 46"	54,65		
48			496151,46	1204081,99
	115° 26' 16"	7,73		
49			496148,14	1204088,97
	122° 47' 23"	15,18		
50			496139,92	1204101,73
	115° 43' 16"	32,19		
51			496125,95	1204130,73
	97° 39' 54"	30,14		
52			496121,93	1204160,6
	80° 26' 54"	17,9		
53			496124,9	1204178,25
	64° 14' 25"	44,22		
54			496144,12	1204218,08
	74° 12' 07"	19,25		
55			496149,36	1204236,6
	105° 35' 13"	15,59		
56			496145,17	1204251,62
	119° 45' 02"	25,35		
57			496132,59	1204273,63
	100° 39' 33"	30,22		

Название (номер) межевого знака	Дирекционные углы (град. мин. сек.)	Длина линии(м)	X координата	Y координата
58			496127	1204303,33
	88° 17' 14"	23,42		
59			496127,7	1204326,74
	79° 48' 07"	67,1		
60			496139,58	1204392,78
	74° 03' 54"	30,52		
61			496147,96	1204422,13
	59° 02' 10"	38,72		
62			496167,88	1204455,33
	66° 55' 18"	23,16		
63			496176,96	1204476,64
	78° 00' 56"	47,15		
64			496186,75	1204522,76
	63° 39' 46"	39,38		
65			496204,22	1204558,05
	74° 22' 40"	44,08		
66			496216,09	1204600,5
	90° 21' 50"	40,93		
67			496215,83	1204641,43
	83° 00' 51"	19,4		
68			496218,19	1204660,69
	59° 02' 25"	25,21		
69			496231,16	1204682,31
	60° 20' 50"	26,24		
70			496244,14	1204705,11
	42° 08' 25"	22,25		
71			496260,64	1204720,04
	34° 41' 37"	24,86		
72			496281,08	1204734,19
	49° 23' 24"	14,5		
73			496290,52	1204745,2
	86° 45' 20"	13,78		
74			496291,3	1204758,96
	98° 17' 30"	19,07		
75			496288,55	1204777,83
	74° 23' 44"	17,55		
76			496293,27	1204794,73
	60° 15' 51"	15,85		
77			496301,13	1204808,49

Название (номер) межевого знака	Дирекционные углы (град. мин. сек.)	Длина линии(м)	X координата	Y координата
	87° 39' 04"	19,28		
78			496301,92	1204827,75
	97° 31' 15"	21,01		
79			496299,17	1204848,58
	106° 42' 17"	20,53		
80			496293,27	1204868,24
	105° 57' 03"	14,3		
81			496289,34	1204881,99
	87° 36' 48"	28,33		
82			496290,52	1204910,3
	99° 29' 09"	11,95		
83			496288,55	1204922,09
	112° 57' 14"	36,28		
84			496274,4	1204955,5
	112° 45' 06"	26,43		
85			496264,18	1204979,87
	95° 45' 25"	43,07		
86			496259,86	1205022,72
	97° 46' 16"	26,18		
87			496256,32	1205048,66
	112° 49' 55"	16,21		
88			496250,03	1205063,6
	99° 57' 47"	29,54		
89			496244,92	1205092,69
	86° 22' 11"	31,11		
90			496246,89	1205123,74
	71° 34' 16"	29,83		
91			496256,32	1205152,04
	92° 18' 08"	19,67		
92			496255,53	1205171,69
	76° 44' 34"	13,74		
93			496258,68	1205185,06
	49° 34' 05"	13,94		
94			496267,72	1205195,67
	42° 58' 40"	23,65		
95			496285,02	1205211,79
	56° 18' 36"	18,42		
96			496295,24	1205227,12
	84° 34' 04"	16,58		

Название (номер) межевого знака	Дирекционные углы (град. мин. сек.)	Длина линии(м)	X координата	Y координата
97			496296,81	1205243,63
	93° 03' 07"	37		
98			496294,84	1205280,58
	98° 35' 49"	34,18		
99			496289,73	1205314,38
	106° 17' 50"	26,62		
100			496282,26	1205339,93
	119° 38' 32"	32,57		
101			496266,15	1205368,24
	116° 07' 44"	22,32		
102			496256,32	1205388,28
	93° 54' 25"	28,77		
103			496254,36	1205416,98
	85° 04' 27"	45,77		
104			496258,29	1205462,58
	110° 50' 21"	29,85		
105			496247,67	1205490,48
	115° 51' 47"	28,84		
106			496235,09	1205516,43
	124° 10' 38"	38,49		
107			496213,47	1205548,27
	143° 36' 38"	28,62		
108			496190,43	1205565,25
	165° 45' 52"	4,88		
109			496185,7	1205566,45
	155° 49' 53"	39,25		
110			496149,89	1205582,52
	160° 43' 59"	11,76		
111			496138,79	1205586,4
	147° 03' 54"	33,25		
112			496110,88	1205604,48
	139° 56' 57"	58,03		
113			496066,46	1205641,82
	158° 03' 09"	28,39		
114			496040,13	1205652,43
	171° 59' 28"	25,41		
115			496014,97	1205655,97
	176° 18' 50"	24,42		
116			495990,6	1205657,54

Название (номер) межевого знака	Дирекционные углы (град. мин. сек.)	Длина линии(м)	X координата	Y координата
	175° 18' 13"	24,06		
117			495966,62	1205659,51
	164° 11' 08"	21,65		
118			495945,79	1205665,41
	153° 48' 14"	28,47		
119			495920,24	1205677,98
	144° 10' 02"	52,37		
120			495877,78	1205708,64
	150° 18' 32"	51,58		
121			495832,97	1205734,19
	163° 29' 09"	33,21		
122			495801,13	1205743,63
	173° 00' 04"	101,52		
123			495700,37	1205756
	179° 28' 58"	38,78		
124			495661,59	1205756,35
	190° 00' 32"	36,19		
125			495625,95	1205750,06
	185° 54' 27"	59,37		
126			495566,9	1205743,95
	179° 00' 53"	70,94		
127			495495,97	1205745,17
	177° 19' 27"	44,77		
128			495451,25	1205747,26
	186° 19' 38"	49,09		
129			495402,46	1205741,85
	197° 52' 43"	261,53		
130			495153,56	1205661,56
	201° 55' 32"	184,39		
131			494982,51	1205592,71
	182° 37' 59"	69		
132			494913,58	1205589,54
	174° 41' 57"	16,56		
133			494897,09	1205591,07
	190° 32' 12"	46,21		
134			494851,66	1205582,62
	180° 00' 00"	59,61		
135			494792,05	1205582,62
	198° 01' 55"	116,43		

Название (номер) межевого знака	Дирекционные углы (град. мин. сек.)	Длина линии(м)	X координата	Y координата
136			494681,34	1205546,58
	180° 30' 21"	30,58		
137			494650,76	1205546,31
	190° 14' 15"	31,96		
138			494619,31	1205540,63
	217° 37' 52"	54,19		
139			494576,39	1205507,54
	198° 45' 24"	24,79		
140			494552,92	1205499,57
	169° 30' 02"	23,98		
141			494529,34	1205503,94
	146° 49' 10"	27,13		
142			494506,63	1205518,79
	138° 01' 06"	23,5		
143			494489,16	1205534,51
	174° 21' 37"	8,04		
144			494481,16	1205535,3
	157° 53' 35"	13,58		
145			494468,58	1205540,41
	151° 42' 45"	23,21		
146			494448,14	1205551,41
	154° 09' 16"	13,53		
147			494435,96	1205557,31
	180° 00' 00"	18,48		
148			494417,48	1205557,31
	198° 00' 27"	16,53		
149			494401,76	1205552,2
	235° 38' 02"	55,72		
150			494370,31	1205506,21
	237° 48' 30"	50,17		
151			494343,58	1205463,75
	224° 31' 48"	33,62		
152			494319,61	1205440,17
	221° 34' 39"	37,31		
153			494291,7	1205415,41
	210° 50' 43"	30,68		
154			494265,36	1205399,68
	207° 21' 43"	37,62		
155			494231,95	1205382,39

Название (номер) межевого знака	Дирекционные углы (град. мин. сек.)	Длина линии(м)	X координата	Y координата
	221° 32' 38"	68,03		
156			494181,03	1205337,27
	227° 28' 30"	16,87		
157			494169,63	1205324,84
	228° 12' 15"	39,85		
158			494143,07	1205295,13
	210° 46' 20"	32,86		
159			494114,84	1205278,32
	188° 07' 40"	36,78		
160			494078,43	1205273,12
	188° 51' 57"	38,54		
161			494040,35	1205267,18
	196° 00' 10"	21,91		
162			494019,29	1205261,14
	188° 48' 31"	43,95		
163			493975,86	1205254,41
	188° 15' 07"	45,92		
164			493930,42	1205247,82
	161° 47' 59"	18,54		
165			493912,81	1205253,61
	125° 33' 26"	23,92		
166			493898,9	1205273,07
	170° 50' 58"	26,28		
167			493872,95	1205277,25
	201° 47' 50"	24,96		
168			493849,77	1205267,98
	232° 52' 06"	40,7		
169			493825,2	1205235,53
	232° 03' 46"	34,68		
170			493803,88	1205208,18
	240° 05' 28"	39,03		
171			493784,42	1205174,35
	224° 31' 40"	40,31		
172			493755,68	1205146,08
	214° 53' 33"	42,95		
173			493720,45	1205121,51
	198° 26' 38"	20,51		
174			493700,99	1205115,02
	180° 00' 00"	28,74		

Название (номер) межевого знака	Дирекционные углы (град. мин. сек.)	Длина линии(м)	X координата	Y координата
175			493672,25	1205115,02
	192° 12' 51"	28,45		
176			493644,44	1205109
	185° 38' 39"	37,72		
177			493606,9	1205105,29
	210° 07' 47"	6,83		
178			493600,99	1205101,86
	208° 22' 11"	55,1		
179			493552,51	1205075,68
	218° 59' 12"	39,96		
180			493521,45	1205050,54
	212° 21' 22"	46,94		
181			493481,8	1205025,42
	221° 09' 11"	83,9		
182			493418,63	1204970,21
	100° 24' 20"	236,8		
183			493375,86	1205203,12
	92° 15' 13"	152,33		
184			493369,87	1205355,33
	89° 23' 09"	545,82		
185			493375,72	1205901,12
	90° 04' 46"	504,85		
186			493375,02	1206405,97
	91° 36' 08"	97,99		
187			493372,28	1206503,92
	89° 23' 51"	116		
188			493373,5	1206619,91
	89° 07' 44"	287,41		
189			493377,87	1206907,29
	89° 04' 48"	500,76		
190			493385,91	1207407,99
	89° 56' 28"	679,6		
191			493386,61	1208087,59
	89° 21' 13"	216,29		
192			493389,05	1208303,87
	91° 17' 03"	8,03		
193			493388,87	1208311,9
	87° 52' 20"	59,52		
194			493391,08	1208371,38

Название (номер) межевого знака	Дирекционные углы (град. мин. сек.)	Длина линии(м)	X координата	Y координата
	174° 51' 59"	107,51		
195			493284	1208381
	165° 57' 50"	12,37		
196			493272	1208384
	184° 00' 51"	57,14		
197			493215	1208380
	184° 15' 05"	339,94		
198			492876	1208354,8
	186° 00' 40"	197,28		
199			492679,8	1208334,14
	185° 54' 18"	184,39		
200			492496,39	1208315,17
	169° 46' 13"	40,26		
201			492456,77	1208322,32
	162° 11' 47"	14,06		
202			492443,38	1208326,62
	156° 51' 26"	64,58		
203			492384	1208352
	136° 10' 09"	138,62		
204			492284	1208448
	180° 13' 52"	248		
205			492036	1208447
	181° 30' 27"	152,05		
206			491884	1208443
	180° 41' 15"	500,04		
207			491384	1208437
	179° 48' 39"	303		
208			491081	1208438
	179° 24' 55"	196,01		
209			490885	1208440
	181° 42' 54"	501,22		
210			490384	1208425
	181° 36' 25"	499,2		
211			489885	1208411
	180° 13' 48"	498		
212			489387	1208409
	180° 48' 18"	427,04		
213			488960	1208403
	180° 41' 55"	574,04		

Название (номер) межевого знака	Дирекционные углы (град. мин. сек.)	Длина линии(м)	X координата	Y координата
214			488386	1208396
	180° 27' 23"	178,28		
215			488207,73	1208394,58
	181° 20' 17"	40,25		
216			488167,49	1208393,64
	180° 43' 59"	284,51		
217			487883	1208390
	181° 29' 11"	501,17		
218			487382	1208377
	180° 54' 40"	503,06		
219			486879	1208369
	180° 20' 40"	499,01		
220			486380	1208366
	180° 42' 48"	499,7		
221			485880,34	1208359,78
	181° 08' 22"	240,39		
222			485640	1208355
	180° 00' 00"	109		
223			485531	1208355
	245° 05' 43"	30,87		
224			485518	1208327
	209° 03' 17"	20,59		
225			485500	1208317
	167° 36' 27"	24,18		
226			485476,38	1208322,19
	193° 50' 25"	21,28		
227			485455,72	1208317,1
	259° 30' 57"	37,7		
228			485448,86	1208280,03
	251° 19' 56"	52,89		
229			485431,93	1208229,92
	236° 37' 05"	26,3		
230			485417,46	1208207,96
	220° 39' 49"	70,79		
231			485363,76	1208161,83
	231° 27' 27"	78,53		
232			485314,83	1208100,41
	253° 23' 29"	35,72		
233			485304,62	1208066,18

Название (номер) межевого знака	Дирекционные углы (град. мин. сек.)	Длина линии(м)	X координата	Y координата
	208° 46' 55"	47,75		
234			485262,77	1208043,19
	197° 53' 15"	18,2		
235			485245,45	1208037,6
	190° 34' 35"	46,26		
236			485199,98	1208029,11
	205° 32' 25"	33,01		
237			485170,2	1208014,88
	210° 57' 12"	28,17		
238			485146,04	1208000,39
	201° 58' 11"	29,08		
239			485119,07	1207989,51
	219° 34' 41"	41,61		
240			485087	1207963
	202° 50' 01"	20,62		
241			485068	1207955
	177° 55' 03"	55,04		
242			485013	1207957
	193° 32' 53"	85,38		
243			484930	1207937
	208° 26' 35"	27,29		
244			484906	1207924
	219° 33' 35"	29,83		
245			484883	1207905
	200° 33' 22"	25,63		
246			484859	1207896
	182° 43' 35"	42,05		
247			484817	1207894
	191° 46' 06"	24,52		
248			484793	1207889
	206° 33' 54"	20,12		
249			484775	1207880
	109° 01' 32"	61,35		
250			484755	1207938
	109° 12' 55"	325,11		
251			484648	1208245
	108° 47' 04"	518,62		
252			484481	1208736
	108° 23' 26"	408,88		

Название (номер) межевого знака	Дирекционные углы (град. мин. сек.)	Длина линии(м)	X координата	Y координата
253			484352	1209124
	199° 15' 45"	394,06		
254			483980	1208994
	198° 44' 46"	407,62		
255			483594	1208863
	199° 41' 46"	545,94		
256			483080	1208679
	108° 22' 54"	678,63		
257			482866	1209323
	108° 26' 06"	398,45		
258			482740	1209701
	112° 13' 58"	148		
259			482684	1209838
	197° 09' 09"	169,54		
260			482522	1209788
	195° 23' 44"	286,27		
261			482246	1209712
	196° 03' 07"	517,16		
262			481749	1209569
	287° 57' 11"	264,76		
263			481830,61	1209317,13
	289° 22' 29"	129,16		
264			481873,46	1209195,28
	309° 39' 13"	760,72		
265			482358,91	1208609,59
	286° 15' 42"	324,29		
266			482449,72	1208298,27
	283° 53' 42"	387,93		
267			482542,88	1207921,69
	283° 53' 51"	534,21		
268			482671,19	1207403,12
	178° 13' 22"	4,19		
269			482667	1207403,25
	181° 31' 06"	110,2		
270			482556,84	1207400,33
	181° 24' 00"	34,38		
271			482522,47	1207399,49
	181° 21' 27"	58,68		
272			482463,81	1207398,1

Название (номер) межевого знака	Дирекционные углы (град. мин. сек.)	Длина линии(м)	X координата	Y координата
	181° 31' 35"	45,8		
273			482418,03	1207396,88
	182° 19' 39"	270,35		
274			482147,9	1207385,9
	274° 58' 55"	248,16		
275			482169,45	1207138,68
	273° 44' 50"	303,72		
276			482189,3	1206835,61
	274° 15' 59"	422,75		
277			482220,75	1206414,03
	274° 17' 09"	881		
278			482286,59	1205535,49
	244° 31' 15"	159,28		
279			482218,07	1205391,7
	246° 43' 11"	925,84		
280			481852,15	1204541,24
	332° 14' 40"	70,39		
281			481914,44	1204508,46
	332° 33' 16"	509,91		
282			482366,96	1204273,44
	332° 54' 43"	811,52		
283			483089,46	1203903,91
	333° 18' 19"	581,43		
284			483608,92	1203642,71
	333° 24' 02"	104,03		
285			483701,94	1203596,13
	241° 30' 39"	4,53		
286			483699,78	1203592,15
	332° 45' 01"	203,94		
287			483881,09	1203498,77
	355° 23' 30"	233,25		
288			484113,59	1203480,03
	338° 14' 01"	21,22		
289			484133,3	1203472,16
	279° 24' 05"	94,46		
290			484148,73	1203378,97
	260° 43' 23"	45,72		
291			484141,36	1203333,85
	319° 52' 24"	12,57		

Название (номер) межевого знака	Дирекционные углы (град. мин. сек.)	Длина линии(м)	X координата	Y координата
292			484150,97	1203325,75
	267° 16' 48"	56,68		
293			484148,28	1203269,13
	233° 27' 52"	70,62		
294			484106,24	1203212,39
	171° 54' 10"	54,31		
295			484052,47	1203220,04
	184° 38' 21"	24,48		
296			484028,07	1203218,06
	202° 44' 14"	46,16		
297			483985,5	1203200,22
	233° 10' 21"	37,95		
298			483962,75	1203169,84
	199° 56' 20"	26,51		
299			483937,83	1203160,8
	229° 51' 52"	26,68		
300			483920,63	1203140,4
	271° 06' 22"	17,61		
301			483920,97	1203122,79
	240° 21' 13"	17,31		
302			483912,41	1203107,75
	192° 15' 36"	20,58		
303			483892,3	1203103,38
	197° 57' 06"	48,73		
304			483845,94	1203088,36
	223° 38' 45"	35,31		
305			483820,39	1203063,99
	239° 22' 43"	22,38		
306			483808,99	1203044,73
	270° 44' 17"	61,33		
307			483809,78	1202983,41
	258° 41' 07"	24,06		
308			483805,06	1202959,82
	242° 55' 55"	19,87		
309			483796,02	1202942,13
	216° 21' 48"	18,55		
310			483781,08	1202931,13
	199° 48' 52"	20,89		
311			483761,43	1202924,05

Название (номер) межевого знака	Дирекционные углы (град. мин. сек.)	Длина линии(м)	X координата	Y координата
	248° 25' 58"	18,17		
312			483754,75	1202907,15
	274° 48' 25"	37,47		
313			483757,89	1202869,81
	249° 37' 36"	14,68		
314			483752,78	1202856,05
	225° 40' 08"	23,63		
315			483736,27	1202839,15
	182° 55' 53"	30,7		
316			483705,61	1202837,58
	204° 54' 13"	36,41		
317			483672,59	1202822,25
	182° 40' 35"	33,84		
318			483638,79	1202820,67
	165° 50' 51"	46,63		
319			483593,58	1202832,07
	173° 29' 10"	13,84		
320			483579,83	1202833,64
	197° 01' 12"	25,49		
321			483555,46	1202826,18
	210° 28' 41"	23,26		
322			483535,41	1202814,38
	188° 24' 48"	21,46		
323			483514,18	1202811,24
	169° 12' 54"	33,61		
324			483481,16	1202817,53
	186° 26' 18"	24,52		
325			483456,79	1202814,78
	206° 35' 39"	17,58		
326			483441,07	1202806,91
	239° 00' 20"	16,04		
327			483432,81	1202793,16
	263° 54' 30"	22,15		
328			483430,46	1202771,14
	295° 16' 17"	15,65		
329			483437,14	1202756,99
	268° 16' 40"	12,98		
330			483436,75	1202744,02
	237° 30' 32"	15,38		

Название (номер межевого знака)	Дирекционные углы (град. мин. сек.)	Длина линии(м)	X координата	Y координата
331			483428,49	1202731,05
	203° 10' 21"	109,89		
332			483327,47	1202687,81
	207° 19' 22"	53,09		
333			483280,3	1202663,44
	218° 02' 52"	45,92		
334			483244,14	1202635,14
	223° 59' 24"	31,69		
335			483221,34	1202613,13
	207° 22' 21"	50,46		
336			483176,53	1202589,93
	244° 38' 11"	33,06		
337			483162,37	1202560,06
	220° 15' 40"	57,17		
338			483118,74	1202523,11
	247° 53' 35"	13,58		
339			483113,63	1202510,53
	273° 44' 03"	18,12		
340			483114,81	1202492,45
	292° 06' 25"	13,58		
341			483119,92	1202479,87
	334° 05' 04"	16,18		
342			483134,47	1202472,8
	351° 40' 28"	19,06		
343			483153,33	1202470,04
	326° 49' 50"	24,42		
344			483173,77	1202456,68
	306° 36' 33"	51,41		
345			483204,43	1202415,41
	276° 55' 16"	26,14		
346			483207,58	1202389,46
	251° 08' 22"	34,06		
347			483196,57	1202357,23
	227° 41' 07"	35,62		
348			483172,59	1202330,89
	201° 30' 26"	57,88		
349			483118,74	1202309,67
	229° 40' 26"	27,34		
350			483101,05	1202288,83

Название (номер межевого знака)	Дирекционные углы (град. мин. сек.)	Длина линии(м)	X координата	Y координата
	273° 50' 00"	23,63		
351			483102,63	1202265,25
	294° 17' 04"	13,37		
352			483108,13	1202253,06
	322° 40' 13"	58,33		
353			483154,51	1202217,69
	306° 31' 38"	52,84		
354			483185,96	1202175,23
	285° 45' 19"	31,86		
355			483194,61	1202144,57
	271° 12' 35"	18,47		
356			483195	1202126,1
	243° 56' 33"	19,69		
357			483186,35	1202108,41
	232° 07' 35"	35,85		
358			483164,34	1202080,11
	263° 27' 29"	24,14		
359			483161,59	1202056,13
	237° 37' 32"	19,09		
360			483151,37	1202040,01
	218° 29' 52"	22,1		
361			483134,07	1202026,25
	213° 01' 44"	37,5		
362			483102,63	1202005,81
	232° 03' 30"	63,3		
363			483063,71	1201955,89
	267° 15' 38"	16,53		
364			483062,92	1201939,38
	242° 18' 33"	17,75		
365			483054,67	1201923,66
	228° 27' 18"	23,11		
366			483039,34	1201906,36
	262° 46' 38"	84,39		
367			483028,73	1201822,64
	276° 41' 06"	20,19		
368			483031,08	1201802,59
	298° 57' 25"	21,11		
369			483041,3	1201784,12
	315° 38' 19"	24,74		

Название (номер) межевого знака	Дирекционные углы (град. мин. сек.)	Длина линии(м)	X координата	Y координата
370			483058,99	1201766,82
	348° 41' 24"	12,03		
371			483070,79	1201764,46
	30° 59' 53"	11,46		
372			483080,61	1201770,36
	1° 37' 25"	13,77		
373			483094,37	1201770,75
	295° 57' 47"	16,17		
374			483101,45	1201756,21
	251° 09' 49"	36,55		
375			483089,65	1201721,62
	270° 51' 26"	26,73		
376			483090,05	1201694,89
	254° 13' 35"	18,8		
377			483084,94	1201676,8
	242° 37' 19"	62,41		
378			483056,24	1201621,38
	265° 48' 45"	48,48		
379			483052,7	1201573,03
	279° 12' 58"	29,47		
380			483057,42	1201543,94
	251° 33' 10"	14,92		
381			483052,7	1201529,79
	227° 00' 34"	13,71		
382			483043,35	1201519,76
	269° 03' 11"	18,15		
383			483043,05	1201501,61
	306° 29' 52"	40,03		
384			483066,86	1201469,43
	296° 18' 11"	46,94		
385			483087,66	1201427,35
	340° 33' 12"	33,13		
386			483118,9	1201416,32
	314° 15' 36"	44,89		
387			483150,23	1201384,17
	336° 11' 54"	45,92		
388			483192,24	1201365,64

Название (номер) межевого знака	Дирекционные углы (град. мин. сек.)	Длина линии(м)	X координата	Y координата
	16° 54' 43"	61,64		
389			483251,21	1201383,57
	353° 37' 43"	14,24		
390			483265,36	1201381,99
	325° 27' 06"	21,48		
391			483283,05	1201369,81
	300° 31' 39"	71,19		
392			483319,21	1201308,49
	309° 47' 46"	15,36		
393			483329,04	1201296,69
	326° 01' 17"	20,38		
394			483345,94	1201285,3
	11° 39' 13"	36,93		
395			483382,11	1201292,76
	347° 56' 27"	11,25		
396			483393,11	1201290,41
	303° 12' 31"	12,21		
397			483399,8	1201280,19
	287° 04' 45"	16,04		
398			483404,51	1201264,86
	331° 55' 12"	13,36		
399			483416,3	1201258,57
	7° 23' 51"	30,52		
400			483446,57	1201262,5
	330° 35' 04"	24,82		
401			483468,19	1201250,31
	3° 17' 09"	13,78		
402			483481,95	1201251,1
	22° 01' 42"	17,81		
403			483498,46	1201257,78
	356° 22' 18"	24,81		
404			483523,22	1201256,21
	322° 26' 13"	12,89		
405			483533,44	1201248,35

Название (номер) межевого знака	Дирекционные углы (град. мин. сек.)	Длина линии(м)	X координата	Y координата
	305° 24' 46"	40,04		
406			483556,64	1201215,72
	333° 25' 08"	15,82		
407			483570,79	1201208,64
	1° 37' 09"	14,16		
408			483584,94	1201209,04
	46° 38' 42"	19,46		
409			483598,3	1201223,19
	41° 00' 21"	35,94		
410			483625,42	1201246,77
	6° 29' 47"	17,41		
411			483642,72	1201248,74
	68° 12' 31"	10,59		
412			483646,65	1201258,57
	42° 41' 52"	13,91		
413			483656,87	1201268
	14° 19' 40"	19,07		
414			483675,35	1201272,72
	36° 14' 06"	14,62		
415			483687,14	1201281,36
	47° 33' 08"	31,44		
416			483708,36	1201304,56
	31° 27' 35"	22,59		
417			483727,63	1201316,35
	23° 57' 36"	23,22		
418			483748,85	1201325,78
	3° 48' 58"	17,73		
419			483766,54	1201326,96
	345° 39' 40"	17,44		
420			483783,44	1201322,64
	315° 59' 32"	32,26		
421			483806,64	1201300,23
	340° 42' 59"	16,65		
422			483822,36	1201294,73

Название (номер межевого знака)	Дирекционные углы (град. мин. сек.)	Длина линии(м)	X координата	Y координата
	6° 54' 59"	39,2		
423			483861,27	1201299,45
	45° 00' 00"	32,24		
424			483884,07	1201322,25
	42° 54' 26"	30,6		
425			483906,48	1201343,08
	17° 46' 50"	21,87		
426			483927,31	1201349,76
	339° 26' 38"	10,08		
427			483936,75	1201346,22
	270° 00' 00"	10,61		
428			483936,75	1201335,61
	249° 26' 02"	20,15		
429			483929,67	1201316,74
	265° 24' 10"	34,31		
430			483926,92	1201282,54
	289° 25' 57"	21,25		
431			483933,99	1201262,5
	337° 41' 29"	16,57		
432			483949,32	1201256,21
	359° 01' 43"	23,59		
433			483972,91	1201255,81
	12° 42' 01"	28,61		
434			484000,82	1201262,1
	29° 38' 52"	55,63		
435			484049,17	1201289,62
	9° 38' 42"	21,13		
436			484070	1201293,16
	338° 23' 10"	44,82		
437			484111,67	1201276,65
	0° 41' 06"	32,62		
438			484144,29	1201277,04
	28° 36' 54"	49,26		
439			484187,53	1201300,63

Название (номер) межевого знака	Дирекционные углы (град. мин. сек.)	Длина линии(м)	X координата	Y координата
	351° 16' 46"	54,48		
440			484241,38	1201292,37
	351° 44' 30"	98,51		
441			484338,87	1201278,22
	336° 24' 56"	245,11		
442			484563,51	1201180,15
	335° 40' 09"	313,42		
443			484849,09	1201051,02
	336° 15' 53"	413,08		
444			485227,23	1200884,75
	303° 03' 29"	286,09		
445			485383,29	1200644,97
	303° 41' 24"	188,5		
446			485487,85	1200488,13
	215° 37' 06"	677,17		
447			484937,37	1200093,76
	330° 21' 00"	2,99		
448			484939,97	1200092,28
	329° 26' 19"	1160,11		
449			485938,92	1199502,41
	328° 51' 50"	803,12		
450			486626,34	1199087,14
	62° 05' 33"	442,29		
451			486833,35	1199477,99
	62° 27' 18"	219,12		
452			486934,68	1199672,27
	61° 47' 41"	165,77		
453			487013,03	1199818,36
	61° 12' 48"	157,24		
454			487088,75	1199956,17
	61° 30' 57"	202,2		
455			487185,18	1200133,89
	61° 57' 34"	76,94		
456			487221,35	1200201,8

Название (номер) межевого знака	Дирекционные углы (град. мин. сек.)	Длина линии(м)	X координата	Y координата
	65° 18' 03"	37,36		
457			487236,96	1200235,74
	327° 04' 58"	51,41		
458			487280,12	1200207,8
	332° 03' 52"	45,81		
459			487320,59	1200186,34
	332° 00' 37"	46,05		
460			487361,25	1200164,73
	332° 07' 03"	46,29		
461			487402,17	1200143,08
	332° 26' 17"	162,98		
462			487546,65	1200067,67
	334° 02' 19"	120,13		
463			487654,66	1200015,08
	333° 25' 20"	142,42		
464			487782,03	1199951,36
	332° 12' 00"	878,03		
465			488558,72	1199541,86
	329° 47' 33"	348,38		
466			488859,79	1199366,58
	328° 53' 09"	143,61		
467			488982,74	1199292,37
	349° 52' 20"	55,9		
468			489037,77	1199282,54
	319° 38' 23"	25,79		
469			489057,42	1199265,84
	334° 07' 28"	36,04		
470			489089,85	1199250,11
	317° 44' 51"	14,6		
471			489100,66	1199240,29
	286° 42' 17"	20,53		
472			489106,56	1199220,63
	270° 00' 00"	19,65		
473			489106,56	1199200,98

Название (номер) межевого знака	Дирекционные углы (град. мин. сек.)	Длина линии(м)	X координата	Y координата
	251° 33' 33"	31,08		
474			489096,73	1199171,5
	273° 33' 54"	15,76		
475			489097,71	1199155,77
	345° 04' 16"	15,25		
476			489112,45	1199151,84
	2° 37' 18"	21,64		
477			489134,07	1199152,83
	280° 00' 43"	16,97		
478			489137,02	1199136,12
	260° 30' 51"	11,95		
479			489135,05	1199124,33
	216° 52' 40"	29,48		
480			489111,47	1199106,64
	193° 14' 19"	34,32		
481			489078,06	1199098,78
	257° 53' 58"	14,07		
482			489075,11	1199085,02
	309° 49' 12"	15,35		
483			489084,94	1199073,23
	356° 43' 17"	34,45		
484			489119,33	1199071,26
	342° 29' 26"	19,58		
485			489138	1199065,37
	300° 03' 28"	21,58		
486			489148,81	1199046,69
	289° 10' 37"	23,93		
487			489156,67	1199024,09
	351° 01' 33"	18,91		
488			489175,35	1199021,14
	347° 28' 04"	18,11		
489			489193,03	1199017,21
	341° 35' 18"	15,55		
490			489207,78	1199012,3

Название (номер) межевого знака	Дирекционные углы (град. мин. сек.)	Длина линии(м)	X координата	Y координата
	317° 35' 43"	30,61		
491			489230,38	1198991,66
	309° 17' 08"	41,9		
492			489256,91	1198959,23
	287° 39' 08"	22,69		
493			489263,79	1198937,61
	225° 00' 00"	26,4		
494			489245,12	1198918,94
	202° 28' 27"	30,84		
495			489216,62	1198907,15
	195° 15' 51"	22,41		
496			489195	1198901,25
	256° 45' 41"	34,32		
497			489187,14	1198867,84
	252° 15' 37"	25,8		
498			489179,28	1198843,27
	301° 26' 34"	20,72		
499			489190,09	1198825,59
	325° 09' 41"	27,54		
500			489212,69	1198809,86
	248° 48' 23"	51,64		
501			489194,02	1198761,71
	302° 28' 29"	25,63		
502			489207,78	1198740,09
	11° 39' 49"	63,22		
503			489269,69	1198752,87
	36° 34' 26"	75,86		
504			489330,61	1198798,07
	37° 58' 50"	91,02		
505			489402,35	1198854,08
	47° 12' 26"	36,17		
506			489426,92	1198880,62
	59° 39' 41"	46,68		
507			489450,5	1198920,91

Название (номер) межевого знака	Дирекционные углы (град. мин. сек.)	Длина линии(м)	X координата	Y координата
	61° 23' 18"	36,94		
508			489468,19	1198953,34
	67° 04' 02"	27,74		
509			489479	1198978,89
	48° 58' 47"	29,95		
510			489498,66	1199001,49
	30° 15' 37"	54,61		
511			489545,83	1199029,01
	36° 04' 22"	98,47		
512			489625,42	1199086,99
	35° 58' 41"	88,65		
513			489697,16	1199139,07
	52° 07' 03"	33,61		
514			489717,8	1199165,6
	64° 26' 14"	25,05		
515			489728,61	1199188,2
	82° 52' 30"	55,47		
516			489735,49	1199243,24
	68° 35' 17"	53,83		
517			489755,14	1199293,35
	72° 47' 52"	43,21		
518			489767,92	1199334,63
	82° 14' 35"	43,64		
519			489773,81	1199377,87
	66° 01' 26"	38,71		
520			489789,54	1199413,24
	50° 48' 06"	48,2		
521			489820	1199450,59
	34° 04' 34"	40,34		
522			489853,41	1199473,19
	22° 49' 38"	60,78		
523			489909,43	1199496,77
	19° 27' 09"	35,43		
524			489942,84	1199508,57

Название (номер) межевого знака	Дирекционные углы (град. мин. сек.)	Длина линии(м)	X координата	Y координата
	35° 21' 59"	37,35		
525			489973,3	1199530,19
	76° 45' 41"	34,32		
526			489981,16	1199563,6
	96° 10' 08"	36,57		
527			489977,23	1199599,96
	118° 04' 06"	33,41		
528			489961,51	1199629,44
	135° 41' 18"	57,68		
529			489920,24	1199669,73
	124° 54' 30"	51,53		
530			489890,75	1199711,99
	106° 30' 10"	27,67		
531			489882,89	1199738,52
	82° 52' 38"	31,69		
532			489886,82	1199769,97
	72° 44' 36"	29,83		
533			489895,67	1199798,46
	46° 02' 58"	38,23		
534			489922,2	1199825,98
	35° 21' 59"	37,35		
535			489952,66	1199847,6
	13° 42' 29"	41,48		
536			489992,96	1199857,43
	5° 49' 21"	48,4		
537			490041,11	1199862,34
	358° 09' 26"	30,48		
538			490071,57	1199861,36
	345° 57' 41"	56,72		
539			490126,6	1199847,6
	346° 31' 59"	71,75		
540			490196,38	1199830,89
	341° 34' 36"	31,07		
541			490225,86	1199821,07

Название (номер) межевого знака	Дирекционные углы (град. мин. сек.)	Длина линии(м)	X координата	Y координата
	319° 57' 24"	32,08		
542			490250,42	1199800,43
	310° 01' 55"	32,09		
543			490271,06	1199775,86
	303° 18' 42"	41,15		
544			490293,66	1199741,47
	295° 31' 01"	47,91		
545			490314,3	1199698,23
	295° 38' 03"	27,25		
546			490326,09	1199673,66
	278° 08' 02"	20,85		
547			490329,04	1199653,02
	264° 38' 23"	31,58		
548			490326,09	1199621,58
	254° 18' 01"	32,67		
549			490317,25	1199590,13
	241° 11' 01"	22,43		
550			490306,44	1199570,48
	223° 16' 11"	22,95		
551			490289,73	1199554,75
	193° 11' 27"	64,59		
552			490226,84	1199540,01
	194° 02' 00"	48,62		
553			490179,67	1199528,22
	205° 16' 53"	39,13		
554			490144,29	1199511,51
	214° 35' 07"	34,62		
555			490115,79	1199491,86
	235° 24' 53"	34,62		
556			490096,14	1199463,36
	242° 35' 10"	29,89		
557			490082,38	1199436,83
	266° 49' 45"	17,72		
558			490081,4	1199419,14

Название (номер) межевого знака	Дирекционные углы (град. мин. сек.)	Длина линии(м)	X координата	Y координата
	280° 18' 09"	21,97		
559			490085,33	1199397,52
	322° 36' 45"	21,03		
560			490102,04	1199384,75
	323° 44' 40"	36,56		
561			490131,52	1199363,13
	314° 59' 18"	34,74		
562			490156,08	1199338,56
	331° 55' 41"	66,83		
563			490215,05	1199307,11
	338° 25' 16"	141,6		
564			490346,73	1199255,03
	338° 19' 16"	82,48		
565			490423,38	1199224,56
	327° 37' 09"	47,71		
566			490463,67	1199199,01
	318° 22' 28"	47,33		
567			490499,05	1199167,57
	304° 09' 13"	33,26		
568			490517,72	1199140,05
	292° 50' 15"	81,03		
569			490549,17	1199065,37
	284° 43' 51"	38,62		
570			490558,99	1199028,02
	274° 46' 04"	35,49		
571			490561,94	1198992,65
	270° 00' 00"	46,19		
572			490561,94	1198946,46
	265° 20' 02"	48,31		
573			490558,01	1198898,31
	268° 52' 47"	50,13		
574			490557,03	1198848,19
	268° 12' 21"	62,92		
575			490555,06	1198785,3

Название (номер) межевого знака	Дирекционные углы (град. мин. сек.)	Длина линии(м)	X координата	Y координата
	280° 12' 34"	49,93		
576			490563,91	1198736,16
	294° 26' 20"	47,5		
577			490583,56	1198692,92
	309° 10' 39"	34,22		
578			490605,18	1198666,39
	322° 35' 36"	42,06		
579			490638,59	1198640,84
	322° 13' 12"	49,74		
580			490677,9	1198610,37
	341° 51' 51"	59,98		
581			490734,9	1198591,7
	335° 38' 26"	57,17		
582			490786,98	1198568,12
	338° 27' 30"	40,14		
583			490824,32	1198553,38
	341° 54' 43"	50,66		
584			490872,48	1198537,65
	324° 15' 04"	30,26		
585			490897,04	1198519,97
	306° 27' 59"	28,11		
586			490913,75	1198497,36
	299° 34' 54"	41,81		
587			490934,39	1198461
	298° 17' 46"	58,03		
588			490961,9	1198409,9
	323° 50' 37"	31,64		
589			490987,45	1198391,23
	326° 18' 48"	46,07		
590			491025,78	1198365,68
	340° 58' 12"	30,15		
591			491054,28	1198355,85
	12° 06' 17"	28,14		
592			491081,79	1198361,75

Название (номер) межевого знака	Дирекционные углы (град. мин. сек.)	Длина линии(м)	X координата	Y координата
	19° 39' 01"	43,83		
593			491123,07	1198376,49
	35° 13' 26"	61,34		
594			491173,18	1198411,87
	44° 13' 50"	52,13		
595			491210,53	1198448,23
	50° 54' 37"	60,77		
596			491248,85	1198495,4
	63° 25' 41"	37,36		
597			491265,56	1198528,81
	73° 51' 15"	38,87		
598			491276,37	1198566,15
	65° 26' 27"	37,82		
599			491292,09	1198600,55
	57° 31' 31"	38,44		
600			491312,73	1198632,98
	60° 42' 38"	46,2		
601			491335,33	1198673,27
	70° 12' 16"	26,1		
602			491344,17	1198697,83
	72° 14' 21"	25,8		
603			491352,04	1198722,4
	78° 19' 24"	29,1		
604			491357,93	1198750,9
	85° 54' 20"	27,59		
605			491359,9	1198778,42
	103° 40' 47"	37,42		
606			491351,05	1198814,78
	114° 52' 41"	74,73		
607			491319,61	1198882,58
	119° 03' 07"	60,71		
608			491290,13	1198935,65
	105° 57' 07"	35,77		
609			491280,3	1198970,04

Название (номер) межевого знака	Дирекционные углы (град. мин. сек.)	Длина линии(м)	X координата	Y координата
	96° 54' 35"	32,67		
610			491276,37	1199002,47
	75° 58' 05"	32,42		
611			491284,23	1199033,92
	48° 10' 15"	25,06		
612			491300,94	1199052,59
	34° 19' 48"	97,58		
613			491381,52	1199107,62
	47° 18' 27"	17,39		
614			491393,31	1199120,4
	42° 51' 47"	18,77		
615			491407,07	1199133,17
	14° 02' 10"	32,41		
616			491438,51	1199141,03
	25° 08' 56"	53,2		
617			491486,67	1199163,64
	34° 22' 55"	45,24		
618			491524,01	1199189,19
	23° 21' 13"	47,1		
619			491567,25	1199207,86
	33° 25' 42"	58,87		
620			491616,38	1199240,29
	28° 10' 26"	31,22		
621			491643,9	1199255,03
	19° 58' 44"	23		
622			491665,52	1199262,89
	14° 37' 52"	23,36		
623			491688,12	1199268,79
	347° 10' 47"	22,17		
624			491709,74	1199263,87
	336° 02' 22"	29,03		
625			491736,27	1199252,08
	350° 32' 30"	23,92		
626			491759,86	1199248,15

Название (номер) межевого знака	Дирекционные углы (град. мин. сек.)	Длина линии(м)	X координата	Y координата
	4° 57' 24"	22,68		
627			491782,46	1199250,11
	11° 36' 10"	39,13		
628			491820,79	1199257,98
	33° 41' 24"	28,34		
629			491844,37	1199273,7
	50° 00' 36"	39,76		
630			491869,92	1199304,16
	60° 38' 35"	36,08		
631			491887,61	1199335,61
	81° 34' 26"	26,82		
632			491891,54	1199362,14
	75° 04' 16"	30,51		
633			491899,4	1199391,62
	90° 00' 00"	27,52		
634			491899,4	1199419,14
	112° 28' 27"	30,84		
635			491887,61	1199447,64
	127° 13' 48"	30,86		
636			491868,94	1199472,21
	98° 58' 44"	37,8		
637			491863,04	1199509,55
	78° 41' 34"	40,09		
638			491870,9	1199548,86
	54° 46' 30"	40,9		
639			491894,49	1199582,27
	43° 55' 19"	73,67		
640			491947,55	1199633,37
	28° 36' 42"	36,94		
641			491979,98	1199651,06
	10° 06' 58"	27,95		
642			492007,5	1199655,97
	359° 06' 26"	62,9		
643			492070,39	1199654,99

Название (номер) межевого знака	Дирекционные углы (град. мин. сек.)	Длина линии(м)	X координата	Y координата
	0° 00' 00"	60,93		
644			492131,32	1199654,99
	351° 40' 08"	40,72		
645			492171,61	1199649,09
	325° 00' 43"	24		
646			492191,27	1199635,33
	307° 26' 57"	58,17		
647			492226,64	1199589,15
	326° 18' 36"	24,81		
648			492247,28	1199575,39
	306° 51' 58"	29,49		
649			492264,97	1199551,8
	317° 43' 58"	29,22		
650			492286,59	1199532,15
	334° 17' 48"	29,44		
651			492313,12	1199519,38
	348° 01' 20"	33,15		
652			492345,55	1199512,5
	356° 22' 04"	62,03		
653			492407,46	1199508,57
	355° 05' 52"	69,04		
654			492476,25	1199502,67
	349° 17' 07"	37,01		
655			492512,61	1199495,79
	340° 01' 16"	46,01		
656			492555,85	1199480,07
	344° 17' 00"	32,67		
657			492587,3	1199471,22
	7° 07' 30"	31,68		
658			492618,74	1199475,15
	22° 37' 18"	25,56		
659			492642,33	1199484,98
	31° 20' 06"	26,46		
660			492664,93	1199498,74

Название (номер) межевого знака	Дирекционные углы (град. мин. сек.)	Длина линии(м)	X координата	Y координата
	43° 32' 06"	27,11		
661			492684,58	1199517,41
	28° 10' 26"	31,22		
662			492712,1	1199532,15
	12° 45' 21"	53,4		
663			492764,18	1199543,94
	3° 22' 28"	33,47		
664			492797,59	1199545,91
	27° 38' 34"	46,6		
665			492838,87	1199567,53
	22° 30' 50"	43,61		
666			492879,16	1199584,23
	12° 53' 24"	35,28		
667			492913,55	1199592,1
	27° 03' 56"	49,67		
668			492957,78	1199614,7
	30° 34' 44"	75,33		
669			493022,63	1199653,02
	23° 57' 54"	48,4		
670			493066,86	1199672,68
	37° 06' 40"	45,59		
671			493103,22	1199700,19
	36° 11' 34"	49,92		
672			493143,51	1199729,67
	49° 29' 52"	62,03		
673			493183,8	1199776,84
	40° 44' 37"	46,68		
674			493219,17	1199807,31
	28° 43' 35"	34,75		
675			493249,64	1199824,01
	21° 22' 26"	48,54		
676			493294,84	1199841,7
	1° 26' 34"	39,32		
677			493334,15	1199842,69

Название (номер) межевого знака	Дирекционные углы (град. мин. сек.)	Длина линии(м)	X координата	Y координата
	349° 06' 01"	26,02		
678			493359,7	1199837,77
	343° 04' 06"	23,62		
679			493382,3	1199830,89
	0° 00' 00"	28,5		
680			493410,8	1199830,89
	13° 37' 26"	33,37		
681			493443,23	1199838,75
	25° 50' 18"	33,84		
682			493473,69	1199853,5
	2° 43' 06"	20,66		
683			493494,33	1199854,48
	10° 56' 49"	88,52		
684			493581,24	1199871,29
	38° 03' 15"	113,03		
685			493670,24	1199940,96
	59° 32' 18"	38,76		
686			493689,89	1199974,37
	70° 58' 12"	30,15		
687			493699,72	1200002,87
	71° 34' 18"	27,96		
688			493708,56	1200029,4
	72° 18' 04"	48,48		
689			493723,3	1200075,59
	80° 46' 59"	36,84		
690			493729,2	1200111,95
	98° 07' 54"	48,64		
691			493722,32	1200160,1
	116° 58' 07"	62,84		
692			493693,82	1200216,11
	87° 33' 28"	46,23		
693			493695,79	1200262,3
	82° 42' 01"	38,64		
694			493700,7	1200300,63

Название (номер) межевого знака	Дирекционные углы (град. мин. сек.)	Длина линии(м)	X координата	Y координата
	59° 35' 22"	52,41		
695			493727,23	1200345,83
	65° 33' 00"	47,5		
696			493746,89	1200389,07
	40° 08' 33"	65,55		
697			493797	1200431,33
	3° 48' 46"	59,1		
698			493855,97	1200435,26
	350° 38' 22"	90,63		
699			493945,39	1200420,52
	352° 27' 23"	67,41		
700			494012,22	1200411,67
	342° 59' 00"	11,75		
701			494023,46	1200408,23
	342° 58' 41"	38,6		
702			494060,37	1200396,93
	355° 07' 58"	51,98		
703			494112,16	1200392,52
	30° 38' 31"	41,83		
704			494148,15	1200413,84
	47° 40' 03"	42,54		
705			494176,8	1200445,29
	72° 13' 36"	18,35		
706			494182,4	1200462,76
	88° 53' 06"	17,47		
707			494182,74	1200480,23
	120° 34' 03"	26,78		
708			494169,12	1200503,29
	84° 34' 11"	29,48		
709			494171,91	1200532,64
	58° 03' 13"	24,7		
710			494184,98	1200553,6
	50° 00' 46"	35,12		
711			494207,55	1200580,51

Название (номер) межевого знака	Дирекционные углы (град. мин. сек.)	Длина линии(м)	X координата	Y координата
	68° 29' 10"	24,79		
712			494216,64	1200603,57
	120° 28' 19"	13,78		
713			494209,65	1200615,45
	151° 42' 31"	20,63		
714			494191,48	1200625,23
	143° 17' 56"	35,96		
715			494162,65	1200646,72
	117° 13' 02"	13,36		
716			494156,54	1200658,6
	90° 17' 53"	34,59		
717			494156,36	1200693,19
	59° 37' 06"	14,18		
718			494163,53	1200705,42
	33° 20' 05"	38,47		
719			494195,67	1200726,56
	53° 07' 25"	17,46		
720			494206,15	1200740,53
	60° 15' 00"	28,17		
721			494220,13	1200764,99
	85° 29' 00"	105,15		
722			494228,41	1200869,81
	49° 22' 05"	52,83		
723			494262,81	1200909,9
	52° 00' 47"	39,9		
724			494287,37	1200941,35
	63° 25' 24"	21,97		
725			494297,2	1200961
	77° 39' 37"	32,19		
726			494304,08	1200992,45
	55° 18' 09"	31,08		
727			494321,77	1201018
	29° 44' 09"	23,77		
728			494342,41	1201029,79

Название (номер) межевого знака	Дирекционные углы (град. мин. сек.)	Длина линии(м)	X координата	Y координата
	0° 00' 00"	27,51		
729			494369,92	1201029,79
	15° 43' 13"	80,72		
730			494447,62	1201051,66
	42° 41' 50"	50,15		
731			494484,48	1201085,67
	59° 01' 20"	69,69		
732			494520,35	1201145,42
	34° 28' 48"	57,74		
733			494567,95	1201178,11
	9° 35' 28"	73,16		
734			494640,09	1201190,3
	13° 06' 33"	46,16		
735			494685,05	1201200,77
	51° 46' 05"	21,12		
736			494698,12	1201217,36
	74° 51' 51"	50,17		
737			494711,22	1201265,79
	90° 06' 28"	42,57		
738			494711,14	1201308,36
	46° 50' 51"	34,65		
739			494734,84	1201333,64
	56° 06' 03"	17,48		
740			494744,59	1201348,15
	77° 51' 26"	50,87		
741			494755,29	1201397,88
	82° 06' 15"	23,88		
742			494758,57	1201421,53
	85° 19' 18"	20,11		
743			494760,21	1201441,57
	16° 39' 56"	63,29		
744			494820,84	1201459,72
	22° 43' 41"	43,64		
745			494861,09	1201476,58

Название (номер) межевого знака	Дирекционные углы (град. мин. сек.)	Длина линии(м)	X координата	Y координата
	29° 30' 16"	101,34		
746			494949,29	1201526,49
	35° 19' 40"	26,98		
747			494971,3	1201542,09
	74° 24' 42"	37,25		
748			494981,31	1201577,97
	90° 11' 46"	52,58		
749			494981,13	1201630,55
	28° 17' 45"	23,84		
750			495002,12	1201641,85
	332° 31' 32"	27,33		
751			495026,37	1201629,24
	332° 06' 21"	18,9		
752			495043,07	1201620,4
	313° 47' 05"	32,68		
753			495065,68	1201596,81
	312° 37' 12"	33,38		
754			495088,28	1201572,25
	333° 25' 19"	19,78		
755			495105,97	1201563,4
	8° 44' 40"	25,85		
756			495131,52	1201567,33
	30° 15' 56"	27,3		
757			495155,1	1201581,09
	53° 06' 24"	14,74		
758			495163,95	1201592,88
	92° 52' 08"	39,36		
759			495161,98	1201632,19
	80° 13' 30"	28,92		
760			495166,89	1201660,69
	41° 45' 31"	36,89		
761			495194,41	1201685,26
	2° 55' 38"	38,38		
762			495232,74	1201687,22

Название (номер) межевого знака	Дирекционные углы (град. мин. сек.)	Длина линии(м)	X координата	Y координата
	20° 55' 58"	35,77		
763			495266,15	1201700
	60° 01' 08"	29,5		
764			495280,89	1201725,55
	101° 41' 18"	58,2		
765			495269,1	1201782,54
	95° 36' 23"	50,36		
766			495264,18	1201832,66
	45° 00' 00"	38,92		
767			495291,7	1201860,18
	12° 15' 27"	46,25		
768			495336,9	1201870
	42° 47' 34"	36,17		
769			495363,44	1201894,57
	352° 10' 56"	50,58		
770			495413,55	1201887,69
	6° 07' 06"	27,68		
771			495441,07	1201890,64
	18° 26' 41"	18,65		
772			495458,76	1201896,54
	85° 02' 36"	22,68		
773			495460,72	1201919,14
	97° 21' 06"	30,71		
774			495456,79	1201949,6
	78° 10' 20"	43,18		
775			495465,64	1201991,86
	53° 50' 37"	31,64		
776			495484,31	1202017,41
	24° 51' 45"	44,41		
777			495524,6	1202036,08
	52° 48' 58"	35,77		
778			495546,22	1202064,58
	14° 23' 15"	39,56		
779			495584,54	1202074,41

Название (номер) межевого знака	Дирекционные углы (град. мин. сек.)	Длина линии(м)	X координата	Y координата
	40° 52' 18"	67,58		
780			495635,64	1202118,63
	44° 05' 02"	43,78		
781			495667,09	1202149,09
	61° 11' 23"	44,86		
782			495688,71	1202188,4
	79° 55' 16"	44,91		
783			495696,57	1202232,62
	104° 41' 36"	61,98		
784			495680,85	1202292,57
	115° 50' 34"	69,88		
785			495650,39	1202355,46
	129° 48' 45"	53,73		
786			495615,99	1202396,73
	153° 25' 38"	65,92		
787			495557,03	1202426,22
	154° 48' 16"	110,78		
788			495456,79	1202473,38
	133° 52' 07"	35,45		
789			495432,22	1202498,94
	109° 26' 03"	53,14		
790			495414,54	1202549,05
	89° 00' 54"	57,01		
791			495415,52	1202606,05
	78° 04' 15"	71,31		
792			495430,26	1202675,82
	98° 54' 46"	50,73		
793			495422,4	1202725,94
	112° 52' 48"	68,26		
794			495395,86	1202788,83
	117° 49' 14"	80,01		
795			495358,52	1202859,59
	122° 14' 32"	151,04		
796			495277,94	1202987,34

Название (номер) межевого знака	Дирекционные углы (град. мин. сек.)	Длина линии(м)	X координата	Y координата
	118° 41' 20"	59,37		
797			495249,44	1203039,42
	106° 48' 49"	44,15		
798			495236,67	1203081,68
	96° 04' 48"	46,45		
799			495231,75	1203127,87
	69° 40' 09"	28,29		
800			495241,58	1203154,4
	83° 09' 13"	24,75		
801			495244,53	1203178,97
	52° 48' 58"	35,77		
802			495266,15	1203207,47
	65° 33' 03"	35,61		
803			495280,89	1203239,89
	75° 43' 02"	55,77		
804			495294,65	1203293,94
	58° 20' 34"	69,28		
805			495331,01	1203352,91
	38° 24' 05"	61,96		
1			495379,57	1203391,4

**Описание границ
муниципального образования - Поповский сельсовет
Староюрьевского района Тамбовской области**

I. Участок границы с муниципальным образованием – Новоюрьевский сельсовет Староюрьевского района Тамбовской области (от А до Б)

Граница с муниципальным образованием – Новоюрьевский сельсовет Староюрьевского района проходит:

- от т.1(А) до т.2 – по меже до середины р. Ситовка;
- от т.2 до т.50 – по середине р. Ситовка;
- от т.50 до т.73 – по границе приусадебных земель н.п. Новоюрьево;
- от т.73 до т.93 – по ручью;
- от т.93 до т.97 – по пастбищному участку;
- от т.97 до т.98 – пересекая автодорогу;
- от т.98 до т.103 – по меже;
- от т.103 до т.113 – по ручью;
- от т.113 до т.158 – по середине р. Ситовка;
- от т.158 до т.222(Б) – по ручью до середины пруда.

II. Участок границы с муниципальным образованием – Ламский сельсовет Сосновского района Тамбовской области (от Б до В)

Граница с муниципальным образованием – Ламский сельсовет Сосновского района проходит:

- от т.222(Б) до т.225 – по юго-западной стороне полевой дороги;
- от т.225 до т.230 – по юго-восточной стороне лесополосы;
- от т.230 до т.233 – по северо-восточной стороне лесополосы;
- от т.233 до т.235 – по восточной стороне полевой дороги;
- от т.235 до т.236 – пересекая автодорогу "Тамбов-Шацк-Сосновка-Староюрьево-Первомайский";
- от т.236 до т.241 – по восточной стороне полевой дороги;
- от т.241 до т.247 – по восточной стороне лесополосы;
- от т.247 до т.253 – по северо-западной стороне полосы отвода железной дороги;
- от т.253 до т.254 – по меже, пересекая железную дорогу;
- от т.254 до т.260 – по западной стороне полевой дороги;
- от т.260 до т.265 – по южной стороне полевой дороги;
- от т.265 до т.275 – по ручью;
- от т.275 до т.278 – по юго-западной стороне полевой дороги;
- от т.278 до т.280 – по меже;
- от т.280 до т.284 – по юго-восточной стороне лесополосы;
- от т.284 до т.291 – по меже;
- от т.291 до т.292 – по ручью;

- от т.292 до т.308 – пересекая пруд;
- от т.308 до т.313 – по ручью;
- от т.313 до т.315 – по меже;
- от т.315 до т.323(В) – по южной стороне полосы отвода железной дороги.

Ш. Участок границы с муниципальным образованием – Подгорненский сельсовет Староюрьевского района Тамбовской области (от В до Г)

Граница с муниципальным образованием – Подгорненский сельсовет Староюрьевского района проходит:

- от т.323(В) до т.324 – пересекая железную дорогу;
- от т.324 до т.336 – по северной стороне лесополосы;
- от т.336 до т.489 – по ручью;
- от т.489 до т.517(Г) – по середине р. Ситовка.

IV. Участок границы с муниципальным образованием – Староюрьевский сельсовет Староюрьевского района Тамбовской области (от Г до А)

Граница с муниципальным образованием – Староюрьевский сельсовет Староюрьевского района проходит:

- от т.517(Г) до т.520 – по пастбищному участку;
- от т.520 до т.521 – по северо-западной стороне лесополосы;
- от т.521 до т.537 – по меже;
- от т.537 до т.538 – пересекая автодорогу;
- от т.538 до т.756 – по середине р. Ситовка;
- от т.756 до т.1(А) – по пастбищному участку.

**Каталог координат
характерных точек границ муниципального образования -
Поповский сельсовет Староюрьевского района Тамбовской области**

Название (номер) межевого знака	Дирекционные углы (град. мин. сек.)	Длина линии(м)	X координата	Y координата
1			499641,39	1206388,83
	86° 58' 46"	629,45		
2			499674,56	1207017,41
	334° 05' 06"	38,23		
3			499708,95	1207000,7
	322° 18' 29"	54,64		
4			499752,19	1206967,29
	320° 38' 23"	49,57		
5			499790,52	1206935,85
	338° 11' 34"	37,04		
6			499824,91	1206922,09
	354° 28' 12"	30,61		
7			499855,38	1206919,14
	28° 23' 17"	41,33		
8			499891,74	1206938,79
	56° 19' 16"	28,35		
9			499907,46	1206962,38
	78° 56' 03"	46,06		
10			499916,3	1207007,58
	72° 14' 21"	25,8		
11			499924,17	1207032,15
	53° 58' 44"	26,73		
12			499939,89	1207053,77
	41° 12' 55"	25,6		
13			499959,15	1207070,64
	45° 57' 49"	32,8		
14			499981,95	1207094,22
	50° 58' 37"	64,31		
15			500022,44	1207144,18
	56° 18' 43"	74,4		
16			500063,71	1207206,09
	40° 54' 14"	19,5		
17			500078,45	1207218,86
	16° 55' 54"	23,62		
18			500101,05	1207225,74
	13° 26' 55"	92,96		
19			500191,46	1207247,36
	25° 46' 18"	31,65		
20			500219,96	1207261,12
	34° 49' 17"	27,53		
21			500242,56	1207276,84
	28° 09' 41"	79,14		
22			500312,33	1207314,19
	17° 26' 42"	36,06		

Название (номер) межевого знака	Дирекционные углы (град. мин. сек.)	Длина линии(м)	X координата	Y координата
23			500346,73	1207325
	356° 45' 29"	52,16		
24			500398,81	1207322,05
	8° 25' 23"	26,83		
25			500425,35	1207325,98
	17° 39' 08"	22,69		
26			500446,97	1207332,86
	20° 25' 55"	41,11		
27			500485,49	1207347,21
	6° 15' 39"	21,55		
28			500506,91	1207349,56
	354° 17' 49"	69,13		
29			500575,7	1207342,69
	15° 36' 39"	69,38		
30			500642,52	1207361,36
	39° 27' 35"	43,29		
31			500675,94	1207388,87
	72° 29' 26"	19,58		
32			500681,83	1207407,54
	86° 49' 45"	17,72		
33			500682,81	1207425,23
	104° 03' 07"	17,79		
34			500678,49	1207442,49
	109° 45' 12"	45,36		
35			500663,16	1207485,18
	110° 00' 49"	16,07		
36			500657,66	1207500,28
	93° 02' 17"	59,43		
37			500654,51	1207559,63
	96° 54' 39"	42,47		
38			500649,4	1207601,79
	104° 04' 54"	27,46		
39			500642,72	1207628,42
	111° 56' 28"	37,33		
40			500628,77	1207663,05
	120° 51' 02"	82,41		
41			500586,51	1207733,8
	99° 44' 46"	27,88		
42			500581,79	1207761,28
	78° 42' 24"	34,11		
43			500588,47	1207794,73
	83° 38' 53"	32		
44			500592,01	1207826,53
	94° 15' 23"	37,05		
45			500589,26	1207863,48
	124° 26' 54"	27,45		
46			500573,73	1207886,12
	121° 24' 53"	53,16		
47			500546,02	1207931,49

Название (номер) межевого знака	Дирекционные углы (град. мин. сек.)	Длина линии(м)	X координата	Y координата
	126° 52' 01"	37,34		
48			500523,62	1207961,36
	146° 12' 42"	48,48		
49			500483,33	1207988,32
	140° 20' 25"	52,35		
50			500443,03	1208021,73
	180° 36' 42"	191,06		
51			500251,98	1208019,69
	91° 45' 01"	234,11		
52			500244,83	1208253,69
	88° 10' 27"	155,04		
53			500249,77	1208408,65
	80° 22' 07"	315,41		
54			500302,54	1208719,61
	83° 29' 58"	240,7		
55			500329,79	1208958,76
	356° 58' 50"	182,25		
56			500511,79	1208949,16
	78° 21' 40"	214,13		
57			500554,99	1209158,89
	167° 23' 16"	195,28		
58			500364,42	1209201,53
	80° 56' 37"	231,57		
59			500400,87	1209430,21
	82° 01' 21"	21,76		
60			500403,89	1209451,76
	79° 09' 44"	279,59		
61			500456,46	1209726,36
	350° 38' 59"	60,56		
62			500516,22	1209716,52
	340° 27' 40"	24,79		
63			500539,58	1209708,23
	75° 18' 43"	170,97		
64			500582,93	1209873,61
	72° 47' 42"	123,6		
65			500619,49	1209991,68
	75° 42' 58"	175,13		
66			500662,7	1210161,4
	87° 19' 30"	97,28		
67			500667,24	1210258,57
	81° 03' 37"	59,65		
68			500676,51	1210317,5
	70° 40' 42"	117,9		
69			500715,52	1210428,76
	67° 48' 32"	223,01		
70			500799,75	1210635,25
	71° 06' 01"	139,54		
71			500844,95	1210767,27
	63° 16' 27"	35,07		

Название (номер) межевого знака	Дирекционные углы (град. мин. сек.)	Длина линии(м)	X координата	Y координата
72			500860,72	1210798,59
	60° 55' 52"	412,94		
73			501061,35	1211159,51
	146° 45' 53"	27,26		
74			501038,55	1211174,45
	145° 18' 45"	18,64		
75			501023,22	1211185,06
	140° 37' 38"	19,83		
76			501007,89	1211197,64
	163° 17' 15"	12,31		
77			500996,1	1211201,18
	172° 02' 00"	19,84		
78			500976,45	1211203,93
	152° 28' 47"	10,19		
79			500967,41	1211208,64
	142° 48' 35"	14,31		
80			500956,01	1211217,29
	131° 07' 35"	37,05		
81			500931,64	1211245,2
	141° 59' 45"	15,97		
82			500919,06	1211255,03
	158° 45' 33"	15,18		
83			500904,91	1211260,53
	163° 46' 43"	22,52		
84			500883,29	1211266,82
	170° 58' 04"	17,52		
85			500865,99	1211269,57
	144° 38' 26"	14,95		
86			500853,8	1211278,22
	134° 09' 18"	19,18		
87			500840,44	1211291,98
	140° 48' 39"	13,69		
88			500829,83	1211300,63
	161° 34' 47"	12,44		
89			500818,03	1211304,56
	174° 33' 53"	16,57		
90			500801,53	1211306,13
	187° 08' 44"	41,4		
91			500760,45	1211300,98
	189° 14' 01"	42,81		
92			500718,19	1211294,11
	176° 31' 57"	64,98		
93			500653,33	1211298,04
	81° 41' 48"	228,65		
94			500686,35	1211524,29
	92° 03' 39"	371,5		
95			500672,99	1211895,55
	90° 52' 19"	323,35		
96			500668,07	1212218,86

Название (номер) межевого знака	Дирекционные углы (град. мин. сек.)	Длина линии(м)	X координата	Y координата
	91° 52' 49"	269,42		
97			500659,23	1212488,13
	94° 35' 09"	114,45		
98			500650,08	1212602,21
	94° 09' 38"	198,62		
99			500635,67	1212800,31
	92° 37' 17"	61,87		
100			500632,84	1212862,12
	95° 30' 14"	261,39		
101			500607,77	1213122,3
	95° 30' 19"	99,44		
102			500598,23	1213221,28
	77° 48' 45"	12,93		
103			500600,96	1213233,92
	344° 39' 47"	112,93		
104			500709,87	1213204,05
	347° 06' 52"	92,64		
105			500800,18	1213183,39
	348° 36' 01"	146,57		
106			500943,86	1213154,42
	348° 21' 11"	154,99		
107			501095,66	1213123,13
	354° 17' 28"	69,87		
108			501165,18	1213116,18
	344° 24' 11"	51,74		
109			501215,01	1213102,27
	347° 51' 05"	170,68		
110			501381,87	1213066,35
	350° 14' 16"	109,34		
111			501489,63	1213047,81
	331° 38' 57"	82,95		
112			501562,63	1213008,42
	328° 08' 10"	78,59		
113			501629,38	1212966,93
	32° 22' 05"	55,42		
114			501676,19	1212996,6
	51° 18' 45"	19,29		
115			501688,25	1213011,66
	99° 39' 45"	22,1		
116			501684,54	1213033,45
	57° 48' 37"	24,37		
117			501697,52	1213054,07
	94° 57' 47"	18,84		
118			501695,89	1213072,84
	72° 54' 22"	18,92		
119			501701,45	1213090,92
	353° 01' 15"	22,88		
120			501724,16	1213088,14
	314° 16' 16"	25,57		

Название (номер) межевого знака	Дирекционные углы (град. мин. сек.)	Длина линии(м)	X координата	Y координата
121			501742,01	1213069,83
	348° 25' 42"	41,63		
122			501782,79	1213061,48
	8° 06' 02"	49,39		
123			501831,69	1213068,44
	348° 13' 08"	32,91		
124			501863,91	1213061,72
	40° 08' 13"	17,27		
125			501877,11	1213072,85
	68° 52' 53"	50,18		
126			501895,19	1213119,66
	65° 19' 29"	53,3		
127			501917,44	1213168,09
	64° 07' 57"	59,5		
128			501943,4	1213221,63
	77° 21' 54"	39,18		
129			501951,97	1213259,86
	53° 07' 55"	63,74		
130			501990,21	1213310,85
	48° 05' 26"	60,72		
131			502030,77	1213356,04
	82° 24' 46"	35,07		
132			502035,4	1213390,8
	73° 29' 51"	32,63		
133			502044,67	1213422,09
	54° 19' 07"	55,63		
134			502077,12	1213467,28
	72° 38' 50"	58,27		
135			502094,5	1213522,9
	63° 26' 19"	72,55		
136			502126,94	1213587,79
	53° 20' 45"	62,11		
137			502164,02	1213637,62
	61° 05' 41"	68,56		
138			502197,16	1213697,64
	22° 25' 20"	20,06		
139			502215,7	1213705,29
	67° 30' 02"	138,71		
140			502268,78	1213833,44
	57° 10' 54"	33,17		
141			502286,76	1213861,32
	62° 30' 50"	135,76		
142			502349,42	1213981,76
	46° 20' 17"	38,15		
143			502375,76	1214009,36
	53° 05' 04"	40,27		
144			502399,95	1214041,56
	38° 36' 05"	35,28		
145			502427,52	1214063,57

Название (номер) межевого знака	Дирекционные углы (град. мин. сек.)	Длина линии(м)	X координата	Y координата
	61° 42' 15"	30,8		
146			502442,12	1214090,69
	71° 33' 21"	38,85		
147			502454,41	1214127,54
	41° 09' 31"	51,4		
148			502493,11	1214161,37
	52° 16' 21"	27,26		
149			502509,79	1214182,93
	75° 37' 34"	30,86		
150			502517,45	1214212,82
	46° 31' 50"	30,98		
151			502538,76	1214235,3
	94° 45' 01"	25,12		
152			502536,68	1214260,33
	33° 19' 17"	39,65		
153			502569,81	1214282,11
	50° 18' 23"	30,12		
154			502589,05	1214305,29
	74° 17' 37"	38,86		
155			502599,57	1214342,7
	62° 07' 29"	35,01		
156			502615,94	1214373,65
	71° 09' 49"	40,17		
157			502628,91	1214411,67
	92° 51' 18"	41,76		
158			502626,83	1214453,38
	113° 01' 40"	72,27		
159			502598,56	1214519,89
	141° 15' 35"	51,1		
160			502558,7	1214551,87
	158° 44' 43"	35,81		
161			502525,33	1214564,85
	174° 41' 42"	73,11		
162			502452,53	1214571,61
	185° 13' 25"	76,78		
163			502376,07	1214564,62
	203° 57' 54"	45,64		
164			502334,36	1214546,08
	195° 06' 34"	21,37		
165			502313,73	1214540,51
	173° 44' 48"	82,99		
166			502231,23	1214549,55
	188° 21' 46"	26,47		
167			502205,04	1214545,7
	200° 50' 44"	49,09		
168			502159,16	1214528,23
	169° 08' 46"	50,5		
169			502109,56	1214537,74
	194° 06' 58"	71,22		

Название (номер) межевого знака	Дирекционные углы (град. мин. сек.)	Длина линии(м)	X координата	Y координата
170			502040,49	1214520,37
	170° 23' 37"	35,95		
171			502005,04	1214526,37
	155° 52' 21"	92,42		
172			501920,69	1214564,15
	145° 00' 29"	31,13		
173			501895,19	1214582
	164° 55' 34"	58,79		
174			501838,42	1214597,29
	187° 16' 50"	84,12		
175			501754,98	1214586,63
	155° 55' 24"	73,86		
176			501687,55	1214616,76
	167° 48' 45"	38,42		
177			501650	1214624,87
	174° 32' 03"	53,54		
178			501596,7	1214629,97
	157° 33' 50"	15,59		
179			501582,29	1214635,92
	125° 48' 24"	58,95		
180			501547,8	1214683,73
	123° 41' 08"	35,93		
181			501527,87	1214713,63
	139° 16' 11"	19,28		
182			501513,26	1214726,21
	116° 04' 34"	48,73		
183			501491,84	1214769,98
	101° 46' 34"	77,86		
184			501475,95	1214846,2
	91° 37' 51"	89,25		
185			501473,41	1214935,41
	81° 10' 44"	68,01		
186			501483,84	1215002,62
	112° 59' 06"	41,54		
187			501467,62	1215040,86
	107° 49' 21"	81,06		
188			501442,81	1215118,03
	132° 22' 21"	93,17		
189			501380,02	1215186,86
	141° 32' 49"	80,5		
190			501316,98	1215236,92
	164° 25' 29"	29,35		
191			501288,71	1215244,8
	193° 49' 00"	74,7		
192			501216,17	1215226,96
	157° 48' 17"	68,08		
193			501153,13	1215252,68
	182° 02' 14"	91,14		
194			501062,05	1215249,44

Название (номер) межевого знака	Дирекционные углы (град. мин. сек.)	Длина линии(м)	X координата	Y координата
	162° 58' 29"	50,65		
195			501013,62	1215264,27
	177° 25' 38"	30,52		
196			500983,13	1215265,64
	207° 07' 27"	36,21		
197			500950,9	1215249,13
	195° 35' 28"	52,65		
198			500900,19	1215234,98
	210° 30' 36"	25,55		
199			500878,18	1215222,01
	219° 48' 16"	65,05		
200			500828,21	1215180,37
	195° 21' 37"	50,7		
201			500779,32	1215166,94
	200° 13' 43"	29,7		
202			500751,45	1215156,67
	197° 23' 48"	25,65		
203			500726,97	1215149
	238° 34' 23"	51,34		
204			500700,2	1215105,19
	219° 58' 22"	32,92		
205			500674,97	1215084,04
	177° 42' 40"	84,38		
206			500590,66	1215087,41
	197° 11' 47"	97,72		
207			500497,31	1215058,52
	197° 07' 23"	116,43		
208			500386,04	1215024,24
	178° 11' 34"	70,4		
209			500315,68	1215026,46
	172° 44' 07"	58,99		
210			500257,16	1215033,92
	186° 47' 49"	61,94		
211			500195,66	1215026,59
	175° 06' 06"	108,8		
212			500087,26	1215035,88
	184° 08' 54"	103,68		
213			499983,85	1215028,38
	191° 17' 35"	80,27		
214			499905,13	1215012,66
	169° 10' 55"	98,46		
215			499808,42	1215031,14
	179° 03' 29"	83,34		
216			499725,09	1215032,51
	188° 24' 45"	104,99		
217			499621,23	1215017,15
	155° 34' 27"	103,99		
218			499526,55	1215060,15
	164° 23' 40"	66,24		

Название (номер) межевого знака	Дирекционные углы (град. мин. сек.)	Длина линии(м)	X координата	Y координата
219			499462,75	1215077,97
	170° 12' 54"	53,43		
220			499410,1	1215087,05
	175° 03' 54"	61,96		
221			499348,37	1215092,38
	174° 52' 25"	20,59		
222			499327,86	1215094,22
	295° 11' 40"	197,61		
223			499411,98	1214915,41
	294° 55' 25"	221,07		
224			499505,14	1214714,93
	293° 09' 35"	301,83		
225			499623,85	1214437,42
	195° 23' 48"	265,01		
226			499368,35	1214367,06
	195° 32' 48"	177,48		
227			499197,36	1214319,49
	195° 02' 20"	256,02		
228			498950,11	1214253,06
	195° 40' 00"	388,65		
229			498575,9	1214148,11
	194° 54' 00"	94,78		
230			498484,31	1214123,74
	169° 34' 00"	611,51		
231			497882,91	1214234,48
	169° 28' 16"	71,64		
232			497812,48	1214247,57
	170° 14' 01"	86,72		
233			497727,02	1214262,28
	171° 22' 14"	295,52		
234			497434,85	1214306,62
	164° 39' 49"	33,35		
235			497402,69	1214315,44
	171° 16' 32"	22,09		
236			497380,86	1214318,79
	171° 00' 59"	123,21		
237			497259,16	1214338,03
	171° 08' 25"	275,43		
238			496987,02	1214380,45
	170° 49' 21"	350,92		
239			496640,59	1214436,42
	177° 42' 30"	431,89		
240			496209,05	1214453,69
	177° 26' 24"	423,16		
241			495786,31	1214472,59
	177° 13' 18"	493,07		
242			495293,82	1214496,49
	120° 42' 35"	1,55		
243			495293,03	1214497,82

Название (номер) межевого знака	Дирекционные углы (град. мин. сек.)	Длина линии(м)	X координата	Y координата
	184° 35' 49"	9,98		
244			495283,08	1214497,02
	177° 13' 21"	38,39		
245			495244,74	1214498,88
	176° 37' 53"	449,11		
246			494796,41	1214525,27
	176° 07' 18"	58,1		
247			494738,44	1214529,2
	76° 58' 57"	348,99		
248			494817,05	1214869,22
	76° 44' 37"	227,16		
249			494869,14	1215090,33
	77° 14' 45"	302,67		
250			494935,96	1215385,53
	77° 39' 47"	262,14		
251			494991,97	1215641,62
	77° 48' 19"	237,27		
252			495042,09	1215873,54
	81° 06' 59"	79,91		
253			495054,43	1215952,49
	180° 09' 20"	1214,53		
254			493839,9	1215949,19
	180° 16' 06"	207,14		
255			493632,76	1215948,22
	179° 32' 28"	438,21		
256			493194,56	1215951,73
	179° 09' 12"	77,84		
257			493116,73	1215952,88
	180° 17' 25"	183,65		
258			492933,08	1215951,95
	179° 58' 29"	610		
259			492323,08	1215952,22
	174° 30' 40"	6,17		
260			492316,94	1215952,81
	264° 25' 52"	188,58		
261			492298,64	1215765,12
	266° 08' 16"	305,39		
262			492278,07	1215460,42
	265° 02' 13"	559,57		
263			492229,66	1214902,95
	266° 19' 01"	644,82		
264			492188,24	1214259,46
	267° 55' 28"	25,68		
265			492187,31	1214233,8
	195° 23' 46"	66,63		
266			492123,07	1214216,11
	211° 10' 20"	54,67		
267			492076,29	1214187,81
	206° 33' 19"	26,37		

Название (номер) межевого знака	Дирекционные углы (град. мин. сек.)	Длина линии(м)	X координата	Y координата
268			492052,7	1214176,02
	313° 21' 45"	29,2		
269			492072,75	1214154,79
	327° 29' 00"	111,88		
270			492167,09	1214094,65
	336° 53' 46"	122,22		
271			492279,51	1214046,69
	321° 44' 01"	54,58		
272			492322,36	1214012,89
	307° 14' 05"	86,4		
273			492374,64	1213944,1
	354° 34' 33"	10,16		
274			492384,75	1213943,14
	348° 34' 02"	48,48		
275			492432,27	1213933,53
	349° 20' 14"	141,66		
276			492571,48	1213907,32
	348° 06' 27"	541,84		
277			493101,69	1213795,66
	349° 10' 10"	410,04		
278			493504,43	1213718,61
	242° 46' 46"	195,45		
279			493415,03	1213544,81
	243° 28' 51"	496,91		
280			493193,16	1213100,18
	244° 38' 38"	911,77		
281			492802,7	1212276,25
	244° 35' 41"	199,74		
282			492717,01	1212095,83
	243° 06' 16"	50,38		
283			492694,22	1212050,9
	244° 43' 37"	507,76		
284			492477,44	1211591,74
	245° 23' 52"	5,09		
285			492475,32	1211587,11
	243° 09' 00"	34,19		
286			492459,88	1211556,61
	260° 43' 25"	480,03		
287			492382,5	1211082,86
	261° 09' 22"	468,32		
288			492310,5	1210620,11
	262° 47' 36"	27,82		
289			492307,01	1210592,51
	333° 59' 12"	437,39		
290			492700,09	1210400,68
	331° 08' 31"	74,22		
291			492765,09	1210364,86
	297° 24' 03"	96,26		
292			492809,39	1210279,4

Название (номер) межевого знака	Дирекционные углы (град. мин. сек.)	Длина линии(м)	X координата	Y координата
	269° 34' 15"	17,36		
293			492809,26	1210262,04
	264° 01' 27"	25,36		
294			492806,62	1210236,82
	265° 42' 37"	30,21		
295			492804,36	1210206,69
	266° 52' 31"	20,73		
296			492803,23	1210185,99
	262° 03' 27"	13,82		
297			492801,32	1210172,3
	316° 11' 24"	7,15		
298			492806,48	1210167,35
	301° 11' 32"	17,63		
299			492815,61	1210152,27
	295° 19' 25"	22,91		
300			492825,41	1210131,56
	302° 48' 34"	13,9		
301			492832,94	1210119,88
	343° 37' 47"	6,67		
302			492839,34	1210118
	14° 01' 24"	21,75		
303			492860,44	1210123,27
	25° 27' 13"	35,04		
304			492892,08	1210138,33
	15° 57' 06"	38,39		
305			492928,99	1210148,88
	340° 59' 01"	30,23		
306			492957,57	1210139,03
	1° 39' 08"	9,36		
307			492966,93	1210139,3
	336° 20' 55"	17,95		
308			492983,37	1210132,1
	336° 20' 07"	108,62		
309			493082,86	1210088,5
	0° 41' 41"	65,97		
310			493148,83	1210089,3
	351° 50' 28"	61,94		
311			493210,14	1210080,51
	350° 03' 38"	129,89		
312			493338,08	1210058,09
	341° 19' 13"	145,91		
313			493476,3	1210011,36
	341° 45' 48"	101,46		
314			493572,66	1209979,61
	336° 02' 08"	60,32		
315			493627,78	1209955,11
	257° 13' 46"	302,29		
316			493560,96	1209660,3
	257° 10' 42"	224,95		

Название (номер) межевого знака	Дирекционные углы (град. мин. сек.)	Длина линии(м)	X координата	Y координата
317			493511,04	1209440,96
	257° 01' 04"	129,49		
318			493481,95	1209314,78
	256° 47' 05"	206,33		
319			493434,78	1209113,91
	256° 46' 00"	326,27		
320			493360,09	1208796,3
	256° 18' 20"	239,92		
321			493303,29	1208563,2
	261° 51' 08"	87,35		
322			493290,91	1208476,73
	265° 52' 17"	95,98		
323			493284	1208381
	354° 51' 59"	107,51		
324			493391,08	1208371,38
	267° 52' 20"	59,52		
325			493388,87	1208311,9
	271° 17' 03"	8,03		
326			493389,05	1208303,87
	269° 21' 13"	216,29		
327			493386,61	1208087,59
	269° 56' 28"	679,6		
328			493385,91	1207407,99
	269° 04' 48"	500,76		
329			493377,87	1206907,29
	269° 07' 44"	287,41		
330			493373,5	1206619,91
	269° 23' 51"	116		
331			493372,28	1206503,92
	271° 36' 08"	97,99		
332			493375,02	1206405,97
	270° 04' 46"	504,85		
333			493375,72	1205901,12
	269° 23' 09"	545,82		
334			493369,87	1205355,33
	272° 15' 13"	152,33		
335			493375,86	1205203,12
	280° 24' 20"	236,8		
336			493418,63	1204970,21
	41° 09' 11"	83,9		
337			493481,8	1205025,42
	32° 21' 22"	46,94		
338			493521,45	1205050,54
	38° 59' 12"	39,96		
339			493552,51	1205075,68
	28° 22' 11"	55,1		
340			493600,99	1205101,86
	30° 07' 47"	6,83		
341			493606,9	1205105,29

Название (номер) межевого знака	Дирекционные углы (град. мин. сек.)	Длина линии(м)	X координата	Y координата
	5° 38' 39"	37,72		
342			493644,44	1205109
	12° 12' 51"	28,45		
343			493672,25	1205115,02
	0° 00' 00"	28,74		
344			493700,99	1205115,02
	18° 26' 38"	20,51		
345			493720,45	1205121,51
	34° 53' 33"	42,95		
346			493755,68	1205146,08
	44° 31' 40"	40,31		
347			493784,42	1205174,35
	60° 05' 28"	39,03		
348			493803,88	1205208,18
	52° 03' 46"	34,68		
349			493825,2	1205235,53
	52° 52' 06"	40,7		
350			493849,77	1205267,98
	21° 47' 50"	24,96		
351			493872,95	1205277,25
	350° 50' 58"	26,28		
352			493898,9	1205273,07
	305° 33' 26"	23,92		
353			493912,81	1205253,61
	341° 47' 59"	18,54		
354			493930,42	1205247,82
	8° 15' 07"	45,92		
355			493975,86	1205254,41
	8° 48' 31"	43,95		
356			494019,29	1205261,14
	16° 00' 10"	21,91		
357			494040,35	1205267,18
	8° 51' 57"	38,54		
358			494078,43	1205273,12
	8° 07' 40"	36,78		
359			494114,84	1205278,32
	30° 46' 20"	32,86		
360			494143,07	1205295,13
	48° 12' 15"	39,85		
361			494169,63	1205324,84
	47° 28' 30"	16,87		
362			494181,03	1205337,27
	41° 32' 38"	68,03		
363			494231,95	1205382,39
	27° 21' 43"	37,62		
364			494265,36	1205399,68
	30° 50' 43"	30,68		
365			494291,7	1205415,41
	41° 34' 39"	37,31		

Название (номер) межевого знака	Дирекционные углы (град. мин. сек.)	Длина линии(м)	X координата	Y координата
366			494319,61	1205440,17
	44° 31' 48"	33,62		
367			494343,58	1205463,75
	57° 48' 30"	50,17		
368			494370,31	1205506,21
	55° 38' 02"	55,72		
369			494401,76	1205552,2
	18° 00' 27"	16,53		
370			494417,48	1205557,31
	0° 00' 00"	18,48		
371			494435,96	1205557,31
	334° 09' 16"	13,53		
372			494448,14	1205551,41
	331° 42' 45"	23,21		
373			494468,58	1205540,41
	337° 53' 35"	13,58		
374			494481,16	1205535,3
	354° 21' 37"	8,04		
375			494489,16	1205534,51
	318° 01' 06"	23,5		
376			494506,63	1205518,79
	326° 49' 10"	27,13		
377			494529,34	1205503,94
	349° 30' 02"	23,98		
378			494552,92	1205499,57
	18° 45' 24"	24,79		
379			494576,39	1205507,54
	37° 37' 52"	54,19		
380			494619,31	1205540,63
	10° 14' 15"	31,96		
381			494650,76	1205546,31
	0° 30' 21"	30,58		
382			494681,34	1205546,58
	18° 01' 55"	116,43		
383			494792,05	1205582,62
	0° 00' 00"	59,61		
384			494851,66	1205582,62
	10° 32' 12"	46,21		
385			494897,09	1205591,07
	354° 41' 57"	16,56		
386			494913,58	1205589,54
	2° 37' 59"	69		
387			494982,51	1205592,71
	21° 55' 32"	184,39		
388			495153,56	1205661,56
	17° 52' 43"	261,53		
389			495402,46	1205741,85
	6° 19' 38"	49,09		

Название (номер) межевого знака	Дирекционные углы (град. мин. сек.)	Длина линии(м)	X координата	Y координата
390			495451,25	1205747,26
	357° 19' 27"	44,77		
391			495495,97	1205745,17
	359° 00' 53"	70,94		
392			495566,9	1205743,95
	5° 54' 27"	59,37		
393			495625,95	1205750,06
	10° 00' 32"	36,19		
394			495661,59	1205756,35
	359° 28' 58"	38,78		
395			495700,37	1205756
	353° 00' 04"	101,52		
396			495801,13	1205743,63
	343° 29' 09"	33,21		
397			495832,97	1205734,19
	330° 18' 32"	51,58		
398			495877,78	1205708,64
	324° 10' 02"	52,37		
399			495920,24	1205677,98
	333° 48' 14"	28,47		
400			495945,79	1205665,41
	344° 11' 08"	21,65		
401			495966,62	1205659,51
	355° 18' 13"	24,06		
402			495990,6	1205657,54
	356° 18' 50"	24,42		
403			496014,97	1205655,97
	351° 59' 28"	25,41		
404			496040,13	1205652,43
	338° 03' 09"	28,39		
405			496066,46	1205641,82
	319° 56' 57"	58,03		
406			496110,88	1205604,48
	327° 03' 54"	33,25		
407			496138,79	1205586,4
	340° 43' 59"	11,76		
408			496149,89	1205582,52
	335° 49' 53"	39,25		
409			496185,7	1205566,45
	345° 45' 52"	4,88		
410			496190,43	1205565,25
	323° 36' 38"	28,62		
411			496213,47	1205548,27
	304° 10' 38"	38,49		
412			496235,09	1205516,43
	295° 51' 47"	28,84		
413			496247,67	1205490,48

Название (номер) межевого знака	Дирекционные углы (град. мин. сек.)	Длина линии(м)	X координата	Y координата
	290° 50' 21"	29,85		
414			496258,29	1205462,58
	265° 04' 27"	45,77		
415			496254,36	1205416,98
	273° 54' 25"	28,77		
416			496256,32	1205388,28
	296° 07' 44"	22,32		
417			496266,15	1205368,24
	299° 38' 32"	32,57		
418			496282,26	1205339,93
	286° 17' 50"	26,62		
419			496289,73	1205314,38
	278° 35' 49"	34,18		
420			496294,84	1205280,58
	273° 03' 07"	37		
421			496296,81	1205243,63
	264° 34' 04"	16,58		
422			496295,24	1205227,12
	236° 18' 36"	18,42		
423			496285,02	1205211,79
	222° 58' 40"	23,65		
424			496267,72	1205195,67
	229° 34' 05"	13,94		
425			496258,68	1205185,06
	256° 44' 34"	13,74		
426			496255,53	1205171,69
	272° 18' 08"	19,67		
427			496256,32	1205152,04
	251° 34' 16"	29,83		
428			496246,89	1205123,74
	266° 22' 11"	31,11		
429			496244,92	1205092,69
	279° 57' 47"	29,54		
430			496250,03	1205063,6
	292° 49' 55"	16,21		
431			496256,32	1205048,66
	277° 46' 16"	26,18		
432			496259,86	1205022,72
	275° 45' 25"	43,07		
433			496264,18	1204979,87
	292° 45' 06"	26,43		
434			496274,4	1204955,5
	292° 57' 14"	36,28		
435			496288,55	1204922,09
	279° 29' 09"	11,95		
436			496290,52	1204910,3
	267° 36' 48"	28,33		

Название (номер) межевого знака	Дирекционные углы (град. мин. сек.)	Длина линии(м)	X координата	Y координата
437			496289,34	1204881,99
	285° 57' 03"	14,3		
438			496293,27	1204868,24
	286° 42' 17"	20,53		
439			496299,17	1204848,58
	277° 31' 15"	21,01		
440			496301,92	1204827,75
	267° 39' 04"	19,28		
441			496301,13	1204808,49
	240° 15' 51"	15,85		
442			496293,27	1204794,73
	254° 23' 44"	17,55		
443			496288,55	1204777,83
	278° 17' 30"	19,07		
444			496291,3	1204758,96
	266° 45' 20"	13,78		
445			496290,52	1204745,2
	229° 23' 24"	14,5		
446			496281,08	1204734,19
	214° 41' 37"	24,86		
447			496260,64	1204720,04
	222° 08' 25"	22,25		
448			496244,14	1204705,11
	240° 20' 50"	26,24		
449			496231,16	1204682,31
	239° 02' 25"	25,21		
450			496218,19	1204660,69
	263° 00' 51"	19,4		
451			496215,83	1204641,43
	270° 21' 50"	40,93		
452			496216,09	1204600,5
	254° 22' 40"	44,08		
453			496204,22	1204558,05
	243° 39' 46"	39,38		
454			496186,75	1204522,76
	258° 00' 56"	47,15		
455			496176,96	1204476,64
	246° 55' 18"	23,16		
456			496167,88	1204455,33
	239° 02' 10"	38,72		
457			496147,96	1204422,13
	254° 03' 54"	30,52		
458			496139,58	1204392,78
	259° 48' 07"	67,1		
459			496127,7	1204326,74
	268° 17' 14"	23,42		
460			496127	1204303,33

Название (номер) межевого знака	Дирекционные углы (град. мин. сек.)	Длина линии(м)	X координата	Y координата
	280° 39' 33"	30,22		
461			496132,59	1204273,63
	299° 45' 02"	25,35		
462			496145,17	1204251,62
	285° 35' 13"	15,59		
463			496149,36	1204236,6
	254° 12' 07"	19,25		
464			496144,12	1204218,08
	244° 14' 25"	44,22		
465			496124,9	1204178,25
	260° 26' 54"	17,9		
466			496121,93	1204160,6
	277° 39' 54"	30,14		
467			496125,95	1204130,73
	295° 43' 16"	32,19		
468			496139,92	1204101,73
	302° 47' 23"	15,18		
469			496148,14	1204088,97
	295° 26' 16"	7,73		
470			496151,46	1204081,99
	282° 21' 46"	54,65		
471			496163,16	1204028,61
	319° 59' 52"	28,73		
472			496185,17	1204010,14
	315° 00' 00"	21,13		
473			496200,11	1203995,2
	300° 28' 09"	15,5		
474			496207,97	1203981,84
	275° 21' 31"	25,27		
475			496210,33	1203956,68
	272° 26' 52"	18,5		
476			496211,12	1203938,2
	300° 39' 40"	12,33		
477			496217,41	1203927,59
	300° 42' 41"	31,54		
478			496233,52	1203900,47
	270° 00' 00"	20,44		
479			496233,52	1203880,03
	248° 55' 00"	34,97		
480			496220,94	1203847,4
	265° 11' 35"	37,47		
481			496217,8	1203810,06
	261° 57' 41"	30,96		
482			496213,47	1203779,4
	251° 48' 55"	28,97		
483			496204,43	1203751,88
	246° 57' 41"	37,15		

Название (номер) межевого знака	Дирекционные углы (град. мин. сек.)	Длина линии(м)	X координата	Y координата
484			496189,89	1203717,69
	251° 55' 21"	20,27		
485			496183,6	1203698,42
	270° 00' 00"	14,93		
486			496183,6	1203683,49
	279° 17' 19"	19,52		
487			496186,75	1203664,23
	309° 58' 34"	15,91		
488			496196,97	1203652,04
	323° 50' 10"	12,66		
489			496207,19	1203644,57
	285° 11' 57"	8,96		
490			496209,54	1203635,92
	239° 44' 50"	10,92		
491			496204,04	1203626,49
	201° 32' 59"	16,06		
492			496189,1	1203620,59
	193° 29' 35"	40,42		
493			496149,8	1203611,16
	200° 53' 11"	23,14		
494			496128,18	1203602,91
	213° 04' 04"	20,18		
495			496111,27	1203591,9
	225° 37' 29"	25,29		
496			496093,58	1203573,82
	234° 28' 55"	30,43		
497			496075,9	1203549,05
	230° 18' 36"	20,94		
498			496062,53	1203532,94
	198° 42' 13"	26,97		
499			496036,98	1203524,29
	215° 54' 00"	22,8		
500			496018,51	1203510,92
	229° 45' 22"	26,78		
501			496001,21	1203490,48
	207° 15' 00"	14,59		
502			495988,24	1203483,8
	178° 50' 45"	58,58		
503			495929,67	1203484,98
	193° 37' 49"	26,69		
504			495903,73	1203478,69
	204° 34' 33"	25,51		
505			495880,53	1203468,08
	209° 21' 47"	28,86		
506			495855,38	1203453,93
	187° 19' 57"	67,77		
507			495788,16	1203445,28

Название (номер) межевого знака	Дирекционные углы (град. мин. сек.)	Длина линии(м)	X координата	Y координата
	183° 47' 41"	77,21		
508			495711,12	1203440,17
	168° 00' 52"	45,41		
509			495666,7	1203449,6
	162° 20' 37"	36,3		
510			495632,11	1203460,61
	165° 37' 17"	15,83		
511			495616,78	1203464,54
	184° 24' 06"	30,75		
512			495586,12	1203462,18
	193° 39' 37"	29,94		
513			495557,03	1203455,11
	197° 26' 00"	56,44		
514			495503,18	1203438,2
	195° 25' 06"	59,13		
515			495446,18	1203422,48
	204° 48' 17"	51,53		
516			495399,4	1203400,86
	205° 30' 13"	21,97		
517			495379,57	1203391,4
	340° 47' 13"	95,23		
518			495469,5	1203360,06
	342° 32' 05"	62,04		
519			495528,68	1203341,44
	342° 32' 42"	10,17		
520			495538,38	1203338,39
	342° 32' 03"	231,26		
521			495758,98	1203268,98
	342° 32' 01"	72,03		
522			495827,69	1203247,36
	343° 21' 55"	518,78		
523			496324,76	1203098,85
	345° 05' 34"	156,69		
524			496476,18	1203058,54
	84° 33' 35"	0,63		
525			496476,24	1203059,17
	0° 15' 31"	8,86		
526			496485,1	1203059,21
	342° 33' 10"	22,75		
527			496506,8	1203052,39
	262° 04' 50"	3,85		
528			496506,27	1203048,58
	341° 09' 34"	3,13		
529			496509,23	1203047,57
	341° 05' 37"	8,46		
530			496517,23	1203044,83
	341° 04' 47"	100,82		

Название (номер) межевого знака	Дирекционные углы (град. мин. сек.)	Длина линии(м)	X координата	Y координата
531			496612,6	1203012,14
	352° 37' 56"	85,78		
532			496697,67	1203001,14
	351° 46' 22"	230,89		
533			496926,18	1202968,1
	358° 15' 11"	68,88		
534			496995,03	1202966
	82° 51' 12"	3,3		
535			496995,44	1202969,27
	89° 41' 32"	70,71		
536			496995,82	1203039,98
	12° 27' 46"	63,16		
537			497057,49	1203053,61
	102° 32' 46"	68,36		
538			497042,64	1203120,34
	81° 07' 35"	59,84		
539			497051,87	1203179,46
	55° 23' 44"	51,96		
540			497081,38	1203222,23
	120° 53' 17"	19,46		
541			497071,39	1203238,93
	119° 35' 39"	35,37		
542			497053,92	1203269,69
	80° 08' 42"	24,71		
543			497058,15	1203294,04
	23° 37' 18"	20,99		
544			497077,38	1203302,45
	12° 51' 53"	32,74		
545			497109,3	1203309,74
	56° 52' 13"	28,36		
546			497124,8	1203333,49
	91° 58' 51"	57,57		
547			497122,81	1203391,03
	109° 28' 10"	55,17		
548			497104,42	1203443,05
	76° 17' 15"	42,06		
549			497114,39	1203483,91
	39° 54' 33"	74,43		
550			497171,48	1203531,66
	82° 25' 46"	65,73		
551			497180,14	1203596,82
	69° 05' 54"	55,7		
552			497200,01	1203648,85
	27° 12' 48"	101,2		
553			497290,01	1203695,13
	50° 15' 16"	52,5		
554			497323,58	1203735,5

Название (номер) межевого знака	Дирекционные углы (град. мин. сек.)	Длина линии(м)	X координата	Y координата
	32° 31' 19"	95,23		
555			497403,88	1203786,7
	46° 40' 42"	64,47		
556			497448,11	1203833,6
	11° 03' 40"	43,37		
557			497490,67	1203841,92
	3° 35' 56"	1,59		
558			497492,26	1203842,02
	11° 26' 28"	15,43		
559			497507,38	1203845,08
	11° 40' 20"	3,41		
560			497510,72	1203845,77
	26° 33' 54"	0,67		
561			497511,32	1203846,07
	28° 51' 52"	161,95		
562			497653,15	1203924,25
	326° 43' 30"	66,98		
563			497709,15	1203887,5
	348° 05' 38"	15,27		
564			497724,09	1203884,35
	0° 00' 00"	16,9		
565			497740,99	1203884,35
	19° 46' 11"	16,29		
566			497756,32	1203889,86
	34° 13' 24"	22,35		
567			497774,8	1203902,43
	35° 28' 04"	35,23		
568			497803,49	1203922,87
	38° 29' 27"	19,59		
569			497818,82	1203935,06
	47° 18' 08"	13,91		
570			497828,25	1203945,28
	69° 12' 07"	12,19		
571			497832,58	1203956,68
	95° 33' 46"	16,2		
572			497831,01	1203972,8
	103° 32' 23"	21,83		
573			497825,9	1203994,02
	130° 36' 13"	25,37		
574			497809,39	1204013,28
	124° 01' 30"	18,98		
575			497798,77	1204029,01
	91° 29' 47"	14,94		
576			497798,38	1204043,94
	76° 16' 36"	18,21		
577			497802,7	1204061,63
	61° 54' 51"	20,05		

Название (номер) межевого знака	Дирекционные углы (град. мин. сек.)	Длина линии(м)	X координата	Y координата
578			497812,14	1204079,32
	59° 55' 48"	17,26		
579			497820,79	1204094,26
	73° 29' 13"	48,38		
580			497834,54	1204140,64
	53° 16' 29"	30,9		
581			497853,02	1204165,41
	35° 12' 57"	16,35		
582			497866,38	1204174,84
	7° 01' 54"	28,92		
583			497895,08	1204178,38
	341° 18' 47"	29,46		
584			497922,99	1204168,94
	330° 29' 23"	23,94		
585			497943,82	1204157,15
	352° 25' 05"	23,8		
586			497967,41	1204154,01
	8° 48' 17"	23,06		
587			497990,2	1204157,54
	0° 47' 16"	29,09		
588			498019,29	1204157,94
	352° 30' 26"	30,14		
589			498049,17	1204154,01
	357° 39' 04"	19,28		
590			498068,43	1204153,22
	15° 00' 40"	16,68		
591			498084,54	1204157,54
	39° 00' 18"	10,63		
592			498092,8	1204164,23
	60° 14' 18"	12,67		
593			498099,09	1204175,23
	85° 42' 36"	15,77		
594			498100,27	1204190,96
	84° 41' 04"	11,55		
595			498101,34	1204202,46
	53° 49' 34"	13,5		
596			498109,31	1204213,36
	54° 32' 53"	31,84		
597			498127,78	1204239,3
	62° 44' 29"	29,19		
598			498141,15	1204265,25
	65° 12' 28"	30,21		
599			498153,82	1204292,68
	51° 06' 22"	12,23		
600			498161,5	1204302,2
	68° 55' 54"	22,64		
601			498169,64	1204323,33

Название (номер) межевого знака	Дирекционные углы (град. мин. сек.)	Длина линии(м)	X координата	Y координата
	58° 32' 26"	12,68		
602			498176,26	1204334,15
	52° 24' 54"	14,9		
603			498185,35	1204345,96
	79° 46' 17"	25,57		
604			498189,89	1204371,12
	61° 21' 47"	17,32		
605			498198,19	1204386,32
	33° 55' 50"	11,9		
606			498208,06	1204392,96
	12° 19' 28"	24,92		
607			498232,41	1204398,28
	334° 49' 12"	21,65		
608			498252	1204389,07
	309° 40' 38"	24,01		
609			498267,33	1204370,59
	298° 41' 29"	23,75		
610			498278,73	1204349,76
	297° 04' 05"	19,87		
611			498287,77	1204332,07
	283° 26' 08"	27,07		
612			498294,06	1204305,74
	251° 20' 52"	24,17		
613			498286,33	1204282,84
	266° 19' 35"	29,03		
614			498284,47	1204253,87
	289° 33' 31"	44,99		
615			498299,53	1204211,48
	294° 55' 38"	50,23		
616			498320,7	1204165,93
	284° 14' 37"	71		
617			498338,17	1204097,11
	270° 52' 02"	65,41		
618			498339,16	1204031,71
	307° 38' 25"	38,53		
619			498362,69	1204001,2
	304° 34' 20"	68,99		
620			498401,84	1203944,39
	277° 48' 01"	42,51		
621			498407,61	1203902,27
	294° 49' 32"	27,84		
622			498419,3	1203877
	317° 15' 55"	42,22		
623			498450,31	1203848,35
	296° 43' 02"	43,8		
624			498470	1203809,23
	314° 58' 33"	50,55		

Название (номер) межевого знака	Дирекционные углы (град. мин. сек.)	Длина линии(м)	X координата	Y координата
625			498505,73	1203773,47
	340° 12' 57"	23,64		
626			498527,97	1203765,47
	7° 11' 05"	30,94		
627			498558,67	1203769,34
	4° 51' 42"	28,67		
628			498587,24	1203771,77
	329° 26' 50"	26,3		
629			498609,89	1203758,4
	354° 28' 04"	20,12		
630			498629,92	1203756,46
	342° 06' 16"	24,86		
631			498653,58	1203748,82
	5° 06' 32"	31,56		
632			498685,01	1203751,63
	354° 58' 48"	28,57		
633			498713,47	1203749,13
	18° 50' 21"	17,03		
634			498729,59	1203754,63
	26° 33' 54"	16,7		
635			498744,53	1203762,1
	53° 11' 18"	9,83		
636			498750,42	1203769,97
	71° 32' 56"	11,18		
637			498753,96	1203780,58
	84° 48' 06"	13,02		
638			498755,14	1203793,55
	90° 00' 00"	11,01		
639			498755,14	1203804,56
	86° 55' 52"	22,04		
640			498756,32	1203826,57
	112° 18' 31"	16,57		
641			498750,03	1203841,9
	80° 46' 50"	14,73		
642			498752,39	1203856,44
	80° 39' 39"	14,54		
643			498754,75	1203870,79
	57° 58' 53"	18,54		
644			498764,58	1203886,51
	32° 29' 12"	25,62		
645			498786,19	1203900,27
	41° 11' 03"	31,34		
646			498809,78	1203920,91
	15° 38' 35"	25,52		
647			498834,35	1203927,79
	7° 26' 13"	22,79		
648			498856,95	1203930,74

Название (номер) межевого знака	Дирекционные углы (град. мин. сек.)	Длина линии(м)	X координата	Y координата
	350° 06' 38"	22,94		
649			498879,55	1203926,8
	343° 45' 47"	24,57		
650			498903,14	1203919,93
	326° 45' 27"	34,08		
651			498931,64	1203901,25
	339° 26' 38"	33,58		
652			498963,08	1203889,46
	341° 01' 52"	33,26		
653			498994,53	1203878,65
	340° 40' 45"	80,19		
654			499070,2	1203852,12
	343° 51' 15"	38,87		
655			499107,54	1203841,31
	337° 21' 55"	17,75		
656			499123,92	1203834,48
	313° 08' 03"	18,68		
657			499136,69	1203820,85
	273° 24' 47"	26,71		
658			499138,28	1203794,19
	271° 19' 59"	30,52		
659			499138,99	1203763,68
	282° 58' 53"	26,22		
660			499144,88	1203738,13
	337° 22' 42"	25,56		
661			499168,47	1203728,3
	350° 12' 20"	28,92		
662			499196,97	1203723,38
	331° 26' 07"	23,97		
663			499218,02	1203711,92
	350° 46' 47"	26,84		
664			499244,51	1203707,62
	343° 09' 15"	18,7		
665			499262,41	1203702,2
	352° 02' 55"	38,1		
666			499300,14	1203696,93
	357° 37' 22"	49,18		
667			499349,28	1203694,89
	12° 52' 20"	70,56		
668			499418,07	1203710,61
	15° 40' 30"	58,18		
669			499474,09	1203726,33
	36° 52' 30"	68,79		
670			499529,12	1203767,61
	32° 16' 20"	44,16		
671			499566,46	1203791,19
	41° 22' 27"	55,01		

Название (номер) межевого знака	Дирекционные углы (град. мин. сек.)	Длина линии(м)	X координата	Y координата
672			499607,74	1203827,55
	49° 12' 04"	16,99		
673			499618,84	1203840,41
	50° 45' 43"	44,87		
674			499647,22	1203875,16
	38° 24' 16"	43,46		
675			499681,28	1203902,16
	34° 44' 46"	24,83		
676			499701,68	1203916,31
	20° 04' 17"	71,53		
677			499768,87	1203940,86
	46° 42' 16"	88,19		
678			499829,35	1204005,05
	52° 00' 45"	49,64		
679			499859,9	1204044,17
	57° 42' 58"	31,42		
680			499876,68	1204070,73
	73° 45' 06"	44,67		
681			499889,18	1204113,62
	74° 10' 44"	93,13		
682			499914,57	1204203,22
	44° 42' 49"	59,43		
683			499956,8	1204245,03
	37° 38' 45"	37,07		
684			499986,15	1204267,67
	43° 35' 01"	18,6		
685			499999,62	1204280,49
	70° 46' 02"	12,72		
686			500003,81	1204292,5
	89° 18' 02"	10,65		
687			500003,94	1204303,15
	124° 36' 37"	15,37		
688			499995,21	1204315,8
	133° 48' 05"	43,95		
689			499964,79	1204347,52
	125° 49' 07"	32,48		
690			499945,78	1204373,86
	89° 17' 17"	79,68		
691			499946,77	1204453,53
	101° 53' 06"	57,25		
692			499934,98	1204509,55
	85° 59' 46"	30,94		
693			499937,14	1204540,41
	73° 17' 58"	45,13		
694			499950,11	1204583,64
	46° 35' 54"	20,03		
695			499963,87	1204598,19

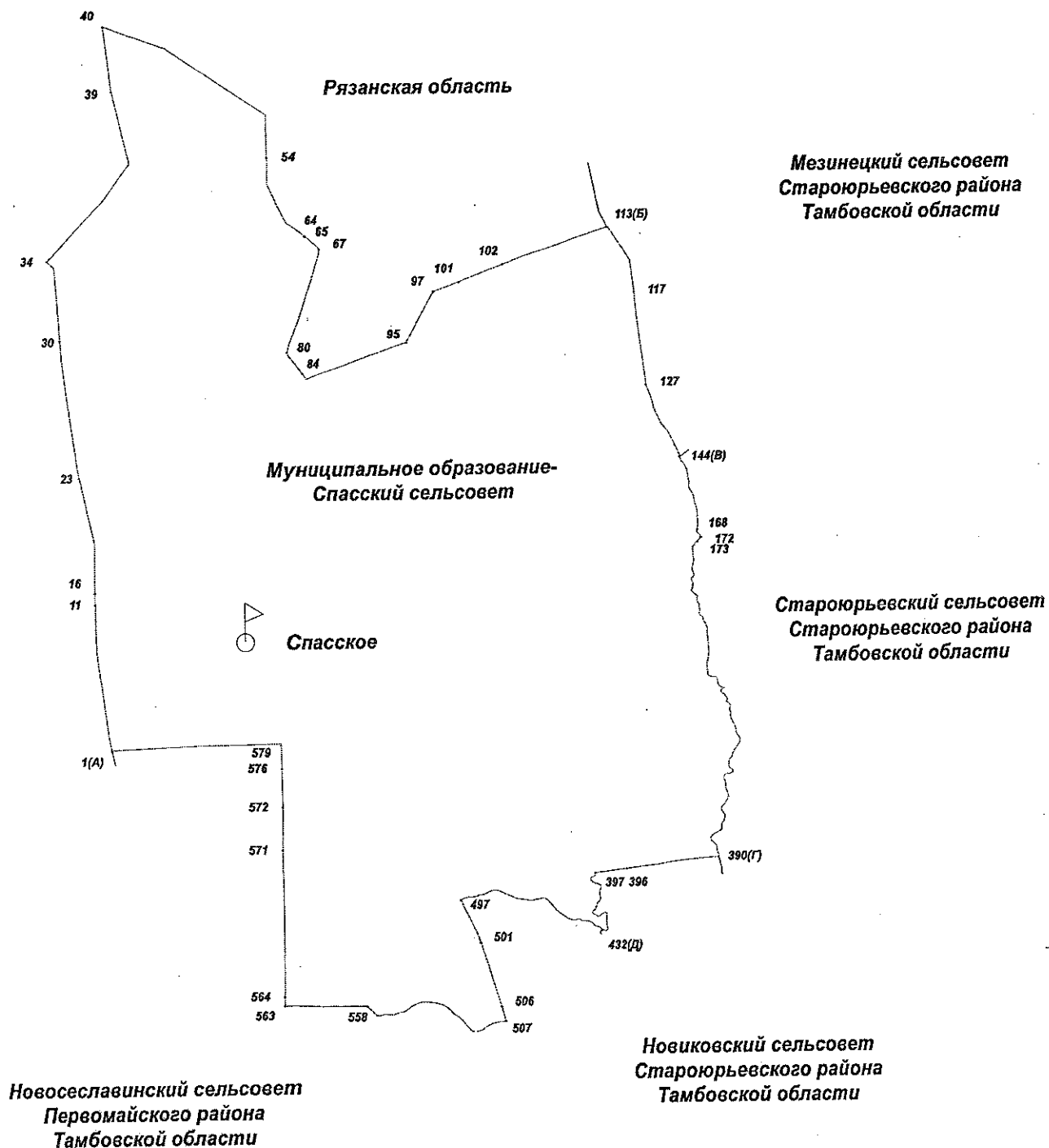
Название (номер) межевого знака	Дирекционные углы (град. мин. сек.)	Длина линии(м)	X координата	Y координата
	32° 44' 33"	32,71		
696			499991,38	1204615,88
	55° 36' 26"	18,09		
697			500001,6	1204630,81
	60° 51' 30"	27,46		
698			500014,97	1204654,79
	34° 17' 32"	31,4		
699			500040,91	1204672,48
	52° 39' 45"	29,17		
700			500058,6	1204695,67
	38° 12' 53"	23,52		
701			500077,08	1204710,22
	51° 27' 56"	27,13		
702			500093,98	1204731,44
	41° 06' 48"	24,52		
703			500112,45	1204747,56
	33° 04' 27"	30,97		
704			500138,4	1204764,46
	51° 20' 39"	22,65		
705			500152,55	1204782,15
	50° 16' 38"	36,29		
706			500175,74	1204810,06
	36° 53' 36"	9,83		
707			500183,6	1204815,96
	12° 11' 10"	14,88		
708			500198,14	1204819,1
	16° 56' 16"	44,42		
709			500240,63	1204832,04
	55° 29' 18"	18,57		
710			500251,15	1204847,34
	79° 14' 39"	22,51		
711			500255,35	1204869,45
	48° 10' 17"	31,95		
712			500276,66	1204893,26
	101° 22' 06"	34,7		
713			500269,82	1204927,28
	52° 18' 35"	15,51		
714			500279,3	1204939,55
	353° 38' 15"	45,39		
715			500324,41	1204934,52
	52° 52' 34"	15,79		
716			500333,94	1204947,11
	30° 59' 56"	14		
717			500345,94	1204954,32
	113° 00' 33"	17,09		
718			500339,26	1204970,05
	143° 46' 10"	31,91		

Название (номер) межевого знака	Дирекционные углы (град. мин. сек.)	Длина линии(м)	X координата	Y координата
719			500313,52	1204988,91
	108° 26' 51"	28,6		
720			500304,47	1205016,04
	70° 31' 07"	61,29		
721			500324,91	1205073,82
	90° 56' 05"	36,16		
722			500324,32	1205109,98
	118° 15' 20"	71,4		
723			500290,52	1205172,87
	110° 27' 55"	28,11		
724			500280,69	1205199,21
	92° 17' 32"	29,5		
725			500279,51	1205228,69
	85° 42' 31"	31,54		
726			500281,87	1205260,14
	103° 10' 42"	20,09		
727			500277,29	1205279,7
	102° 16' 32"	15,71		
728			500273,95	1205295,05
	119° 14' 10"	30,04		
729			500259,28	1205321,26
	71° 33' 54"	14,36		
730			500263,82	1205334,88
	83° 18' 10"	23,92		
731			500266,61	1205358,64
	79° 59' 28"	36,19		
732			500272,9	1205394,28
	118° 28' 27"	51,28		
733			500248,45	1205439,36
	98° 18' 28"	48,38		
734			500241,46	1205487,23
	86° 16' 05"	21,36		
735			500242,85	1205508,54
	158° 11' 55"	58,32		
736			500188,7	1205530,2
	132° 42' 21"	18,55		
737			500176,12	1205543,83
	147° 21' 38"	16,19		
738			500162,49	1205552,56
	173° 00' 25"	17,25		
739			500145,37	1205554,66
	163° 37' 43"	12,38		
740			500133,49	1205558,15
	135° 20' 02"	41,27		
741			500104,14	1205587,16
	166° 52' 26"	21,53		
742			500083,17	1205592,05

Название (номер) межевого знака	Дирекционные углы (град. мин. сек.)	Длина линии(м)	X координата	Y координата
	117° 19' 31"	23,59		
743			500072,34	1205613,01
	137° 14' 03"	25,21		
744			500053,83	1205630,13
	146° 32' 49"	23,46		
745			500034,26	1205643,06
	168° 08' 46"	28,92		
746			500005,96	1205649
	148° 46' 26"	13,48		
747			499994,43	1205655,99
	231° 10' 47"	20,63		
748			499981,5	1205639,92
	165° 03' 26"	74,5		
749			499909,52	1205659,13
	134° 11' 30"	35,09		
750			499885,06	1205684,29
	146° 37' 46"	34,31		
751			499856,41	1205703,16
	171° 22' 06"	39,58		
752			499817,28	1205709,1
	145° 30' 01"	47,49		
753			499778,14	1205736
	175° 04' 28"	32,61		
754			499745,65	1205738,8
	179° 42' 47"	69,88		
755			499675,77	1205739,15
	165° 32' 25"	68,56		
756			499609,38	1205756,27
	85° 10' 05"	230,2		
757			499628,77	1205985,65
	88° 12' 26"	403,38		
1			499641,39	1206388,83

Приложение 9
к Закону Тамбовской области «Об установлении границ
муниципальных образований Староюрьевского района
Тамбовской области и определении места нахождения
их представительных органов и о признании
утратившими силу отдельных положений некоторых
законодательных актов Тамбовской области»

**Схема границ
муниципального образования-
Спасский сельсовет
Староюрьевского района Тамбовской области**



**Описание границ
муниципального образования - Спасский сельсовет
Староюрьевского района Тамбовской области**

I. Участок границы с Рязанской областью (от А до Б)

Граница с Рязанской областью проходит:

- от т.1(А) до т.11 – по западной стороне полевой дороги;
- от т.11 до т.16 – по заболоченному участку, пересекая ручей;
- от т.16 до т.23 – по западной стороне полевой дороги;
- от т.23 до т.30 – по меже;
- от т.30 до т.34 – по западной стороне полевой дороги;
- от т.34 до т.39 – по меже;
- от т.39 до т.40 – по западной стороне лесополосы;
- от т.40 до т.54 – по меже;
- от т.54 до т.64 – по юго-восточной стороне лесополосы;
- от т.64 до т.65 – пересекая полевую дорогу;
- от т.65 до т.67 – по юго-восточной стороне лесополосы;
- от т.67 до т.80 – по северо-западной стороне лесополосы;
- от т.80 до т.84 – по юго-восточной стороне лесополосы;
- от т.84 до т.95 – по северо-западной стороне полевой дороги;
- от т.95 до т.97 – по северо-западной стороне лесополосы;
- от т.97 до т.101 – по меже;
- от т.101 до т.102 – по юго-восточной стороне лесополосы;
- от т.102 до т.113(Б) – по юго-восточной стороне полевой дороги.

II. Участок границы с муниципальным образованием – Мезинецкий сельсовет Староюрьевского района Тамбовской области (от Б до В)

Граница с муниципальным образованием – Мезинецкий сельсовет Староюрьевского района проходит:

- от т.113(Б) до т.117 – по западной стороне лесополосы;
- от т.117 до т.127 – по меже;
- от т.127 до т.144(В) – по середине р. Большая Вишневка.

III. Участок границы с муниципальным образованием – Староюрьевский сельсовет Староюрьевского района Тамбовской области (от В до Г)

Граница с муниципальным образованием – Староюрьевский сельсовет Староюрьевского района проходит:

- от т.144(В) до т.168 – по середине р. Большая Вишневка;
- от т.168 до т.172 – по середине пруда;
- от т.172 до т.173 – от середины пруда, пересекая плотину;
- от т.173 до т.390(Г) – по середине р. Большая Вишневка.

IV. Участок границы с муниципальным образованием – Новиковский сельсовет Староюрьевского района Тамбовской области (от Г до Д)

Граница с муниципальным образованием – Новиковский сельсовет Староюрьевского района проходит:

- от т.390(Г) до т.396 – от середины р. Вишневка по южной стороне лесополосы;
- от т.396 до т.397 – пересекая автодорогу «Боголюбово-Спасское-Т.Ивановское-Елизаветино» по южной стороне лесополосы;
- от т.397 до т.432(Д) – по середине р. Вишневка.

V. Участок границы с муниципальным образованием – Новославинский сельсовет Первомайского района Тамбовской области (от Д до А)

Граница с муниципальным образованием – Новославинский сельсовет Первомайского района проходит:

- от т.432(Д) до т.497 – по ручью;
- от т.497 до т.501 – по меже;
- от т.501 до т.506 – по северо-западной стороне лесополосы;
- от т.506 до т.507 – по меже;
- от т.507 до т.558 – по ручью;
- от т.558 до т.563 – по южной стороне лесополосы;
- от т.563 до т.564 – по пастбищному участку;
- от т.564 до т.571 – по западной стороне лесополосы;
- от т.571 до т.572 – по восточной стороне лесополосы;
- от т.572 до т.576 – по участку с древесно-кустарниковыми насаждениями;
- от т.576 до т.579 – по западной стороне полевой дороги;
- от т.579 до т.1(А) – по южной стороне лесополосы.

**Каталог координат
характерных точек границ муниципального образования -
Спасский сельсовет Староюрьевского района Тамбовской области**

Название (номер межевого знака)	Дирекционные углы (град. мин. сек.)	Длина линии(м)	X координата	Y координата
1			505798,83	1179675,86
	349° 58' 08"	4,31		
2			505803,07	1179675,11
	348° 02' 28"	218,86		
3			506017,18	1179629,76
	352° 30' 23"	515,66		
4			506528,44	1179562,51
	352° 45' 25"	72,26		
5			506600,12	1179553,4
	352° 53' 09"	178,12		
6			506776,87	1179531,34
	351° 27' 32"	97,97		
7			506873,75	1179516,79
	351° 24' 59"	4,29		
8			506877,99	1179516,15
	351° 27' 42"	482,11		
9			507354,76	1179444,57
	359° 02' 53"	296,74		
10			507651,46	1179439,64
	359° 09' 06"	503,82		
11			508155,22	1179432,18
	359° 02' 13"	24,39		
12			508179,61	1179431,77
	358° 59' 48"	5,71		
13			508185,32	1179431,67
	359° 44' 47"	20,33		
14			508205,65	1179431,58
	359° 43' 24"	82,84		
15			508288,49	1179431,18
	359° 43' 43"	54,88		
16			508343,37	1179430,92
	359° 47' 53"	14,19		
17			508357,56	1179430,87
	359° 48' 55"	173,69		
18			508531,25	1179430,31
	0° 21' 33"	614,01		

Название (номер) межевого знака	Дирекционные углы (град. мин. сек.)	Длина линии(м)	X координата	Y координата
19			509145,25	1179434,16
	347° 45' 06"	263,3		
20			509402,56	1179378,3
	347° 44' 47"	816,58		
21			510200,54	1179204,99
	347° 45' 36"	6,89		
22			510207,27	1179203,53
	348° 16' 01"	3,98		
23			510211,17	1179202,72
	347° 44' 43"	136,77		
24			510344,82	1179173,69
	351° 50' 37"	1099,27		
25			511432,97	1179017,73
	352° 09' 25"	383,41		
26			511812,79	1178965,41
	352° 09' 26"	270,2		
27			512080,46	1178928,54
	356° 18' 38"	39,47		
28			512119,85	1178926
	356° 10' 33"	351,91		
29			512470,98	1178902,53
	356° 30' 38"	6,57		
30			512477,54	1178902,13
	356° 11' 20"	156,47		
31			512633,66	1178891,73
	356° 22' 18"	546,73		
32			513179,29	1178857,13
	355° 13' 24"	480,48		
33			513658,1	1178817,12
	313° 58' 29"	156,51		
34			513766,77	1178704,49
	44° 19' 48"	792,17		
35			514333,43	1179258,05
	44° 19' 47"	550,04		
36			514726,89	1179642,41
	37° 17' 57"	762,46		
37			515333,41	1180104,44
	346° 37' 26"	38,95		
38			515371,3	1180095,43

Название (номер) межевого знака	Дирекционные углы (град. мин. сек.)	Длина линии(м)	X координата	Y координата
	346° 37' 33"	1177,25		
39			516516,62	1179823,12
	353° 01' 04"	1082,93		
40			517591,52	1179691,48
	110° 11' 15"	651,53		
41			517366,68	1180302,99
	109° 46' 45"	104,46		
42			517331,33	1180401,29
	109° 37' 47"	300,77		
43			517230,29	1180684,58
	109° 40' 44"	29,28		
44			517220,43	1180712,15
	124° 24' 23"	764,38		
45			516788,51	1181342,8
	124° 24' 31"	23,89		
46			516775,01	1181362,51
	124° 24' 46"	575,9		
47			516449,54	1181837,62
	122° 43' 09"	4,26		
48			516447,24	1181841,2
	123° 50' 31"	326,27		
49			516265,54	1182112,19
	123° 50' 37"	291,01		
50			516103,47	1182353,89
	179° 30' 27"	157,07		
51			515946,41	1182355,24
	181° 12' 24"	131,55		
52			515814,89	1182352,47
	179° 02' 51"	228,6		
53			515586,32	1182356,27
	179° 42' 14"	179,87		
54			515406,45	1182357,2
	179° 12' 12"	193,47		
55			515213	1182359,89
	183° 18' 08"	89,58		
56			515123,57	1182354,73
	178° 58' 30"	134,71		
57			514988,88	1182357,14
	180° 13' 44"	7,51		

Название (номер) межевого знака	Дирекционные углы (град. мин. сек.)	Длина линии(м)	X координата	Y координата
58			514981,37	1182357,11
	179° 11' 08"	4,22		
59			514977,15	1182357,17
	176° 37' 28"	11,04		
60			514966,13	1182357,82
	155° 27' 30"	490,83		
61			514519,64	1182561,69
	155° 21' 35"	124,89		
62			514406,12	1182613,76
	150° 09' 20"	68,56		
63			514346,65	1182647,88
	129° 37' 35"	342,88		
64			514127,97	1182911,97
	129° 33' 07"	4,92		
65			514124,84	1182915,76
	129° 37' 47"	259,6		
66			513959,26	1183115,7
	136° 56' 12"	62,57		
67			513913,55	1183158,42
	181° 59' 30"	49,2		
68			513864,38	1183156,71
	196° 10' 32"	86,87		
69			513780,95	1183132,51
	201° 03' 28"	28,61		
70			513754,25	1183122,23
	199° 29' 39"	42,94		
71			513713,77	1183107,9
	198° 14' 51"	136,21		
72			513584,41	1183065,25
	197° 03' 47"	225,99		
73			513368,37	1182998,94
	200° 07' 16"	195,17		
74			513185,11	1182931,8
	197° 27' 48"	30,96		
75			513155,58	1182922,51
	197° 30' 03"	4,66		
76			513151,14	1182921,11
	197° 28' 16"	162,05		
77			512996,57	1182872,46

Название (номер) межевого знака	Дирекционные углы (град. мин. сек.)	Длина линии(м)	X координата	Y координата
	198° 06' 58"	227,37		
78			512780,47	1182801,76
	198° 23' 08"	260,68		
79			512533,1	1182719,54
	197° 26' 02"	310,21		
80			512237,14	1182626,6
	177° 46' 08"	10,79		
81			512226,36	1182627,02
	152° 56' 47"	52,44		
82			512179,66	1182650,87
	147° 21' 01"	97		
83			512097,99	1182703,2
	146° 24' 22"	259,48		
84			511881,85	1182846,77
	147° 19' 04"	108,65		
85			511790,4	1182905,44
	70° 27' 40"	8,04		
86			511793,09	1182913,02
	63° 01' 20"	29,19		
87			511806,33	1182939,03
	70° 20' 52"	226,28		
88			511882,43	1183152,13
	71° 06' 59"	166,02		
89			511936,16	1183309,21
	70° 37' 50"	172,38		
90			511993,33	1183471,83
	68° 11' 03"	22,04		
91			512001,52	1183492,29
	69° 42' 23"	315,31		
92			512110,88	1183788,03
	70° 43' 22"	409,4		
93			512246,04	1184174,48
	70° 45' 53"	306,09		
94			512346,88	1184463,48
	71° 00' 52"	87,51		
95			512375,35	1184546,23
	28° 57' 32"	378,72		
96			512706,72	1184729,6
	29° 09' 39"	563,04		

Название (номер) межевого знака	Дирекционные углы (град. мин. сек.)	Длина линии(м)	X координата	Y координата
97			513198,4	1185003,95
	69° 33' 17"	59,86		
98			513219,31	1185060,04
	69° 35' 12"	3,76		
99			513220,62	1185063,56
	69° 35' 02"	61,29		
100			513242	1185121
	69° 34' 14"	321,3		
101			513354,15	1185422,09
	69° 35' 50"	788,17		
102			513628,92	1186160,81
	69° 24' 51"	148,97		
103			513681,3	1186300,27
	65° 49' 40"	29,13		
104			513693,23	1186326,85
	69° 50' 27"	134,32		
105			513739,52	1186452,94
	71° 13' 38"	137,87		
106			513783,89	1186583,48
	72° 05' 34"	137,31		
107			513826,11	1186714,14
	73° 10' 33"	111,04		
108			513858,25	1186820,43
	73° 10' 21"	33,82		
109			513868,04	1186852,8
	71° 40' 34"	44,05		
110			513881,89	1186894,62
	71° 58' 24"	26,17		
111			513889,99	1186919,51
	71° 38' 25"	577,4		
112			514071,86	1187467,52
	72° 16' 34"	473,21		
113			514215,92	1187918,27
	95° 33' 39"	17,13		
114			514214,26	1187935,32
	146° 05' 00"	297,46		
115			513967,41	1188101,3
	145° 47' 28"	348,89		
116			513678,88	1188297,45

Название (номер) межевого знака	Дирекционные углы (град. мин. сек.)	Длина линии(м)	X координата	Y координата
	172° 39' 03"	522,37		
117			513160,8	1188364,27
	174° 24' 50"	88,86		
118			513072,36	1188372,92
	174° 17' 31"	161,97		
119			512911,19	1188389,03
	175° 31' 19"	130,9		
120			512780,69	1188399,25
	173° 45' 59"	68,8		
121			512712,3	1188406,72
	172° 36' 04"	102,27		
122			512610,88	1188419,89
	172° 38' 35"	216,4		
123			512396,26	1188447,6
	172° 36' 50"	290,54		
124			512108,13	1188484,95
	172° 39' 32"	129,21		
125			511979,98	1188501,46
	173° 22' 29"	78,35		
126			511902,15	1188510,5
	171° 30' 09"	268,67		
127			511636,43	1188550,2
	172° 21' 57"	32,52		
128			511604,2	1188554,52
	152° 41' 49"	27,43		
129			511579,83	1188567,1
	159° 53' 16"	140,03		
130			511448,34	1188615,25
	164° 53' 43"	128,25		
131			511324,52	1188648,67
	166° 06' 19"	98,19		
132			511229,2	1188672,25
	152° 08' 12"	96,71		
133			511143,7	1188717,45
	155° 49' 09"	105,56		
134			511047,4	1188760,69
	154° 01' 15"	85,27		
135			510970,75	1188798,04
	135° 50' 11"	47,95		

Название (номер) межевого знака	Дирекционные углы (град. мин. сек.)	Длина линии(м)	X координата	Y координата
136			510936,35	1188831,45
	137° 31' 40"	94,59		
137			510866,58	1188895,32
	146° 37' 34"	48,25		
138			510826,29	1188921,86
	157° 34' 27"	66,97		
139			510764,38	1188947,41
	152° 14' 41"	105,5		
140			510671,02	1188996,54
	159° 05' 59"	57,86		
141			510616,97	1189017,18
	146° 02' 20"	58,05		
142			510568,82	1189049,61
	158° 27' 30"	40,14		
143			510531,48	1189064,35
	163° 53' 16"	92,07		
144			510443,03	1189089,9
	165° 34' 47"	56,82		
145			510388	1189104,05
	156° 30' 14"	19,71		
146			510369,92	1189111,91
	141° 38' 57"	33,59		
147			510343,58	1189132,75
	134° 13' 16"	40,58		
148			510315,28	1189161,83
	146° 58' 16"	37,5		
149			510283,84	1189182,27
	160° 02' 33"	61,06		
150			510226,45	1189203,11
	166° 01' 08"	100,87		
151			510128,57	1189227,48
	180° 00' 00"	35,38		
152			510093,19	1189227,48
	166° 40' 36"	61,4		
153			510033,44	1189241,63
	183° 12' 53"	70,08		
154			509963,47	1189237,7
	181° 35' 56"	28,31		
155			509935,17	1189236,91

Название (номер) межевого знака	Дирекционные углы (град. мин. сек.)	Длина линии(м)	X координата	Y координата
	165° 06' 11"	32,13		
156			509904,12	1189245,17
	145° 00' 54"	52,78		
157			509860,88	1189275,43
	151° 27' 40"	46,09		
158			509820,39	1189297,45
	161° 02' 01"	53,2		
159			509770,08	1189314,74
	170° 14' 46"	51,06		
160			509719,76	1189323,39
	170° 38' 02"	36,25		
161			509683,99	1189329,29
	162° 04' 00"	57,42		
162			509629,36	1189346,97
	166° 31' 38"	106,32		
163			509525,97	1189371,74
	175° 02' 14"	36,3		
164			509489,81	1189374,88
	186° 23' 38"	45,89		
165			509444,21	1189369,77
	171° 34' 51"	45,69		
166			509399,01	1189376,46
	175° 12' 40"	75,34		
167			509323,93	1189382,75
	189° 22' 00"	74,9		
168			509250,03	1189370,56
	191° 40' 19"	36,92		
169			509213,87	1189363,09
	170° 32' 30"	23,92		
170			509190,28	1189367,02
	131° 41' 46"	57,91		
171			509151,76	1189410,26
	159° 33' 41"	42,78		
172			509111,67	1189425,2
	218° 00' 08"	91,3		
173			509039,73	1189368,99
	238° 56' 36"	38,09		
174			509020,08	1189336,36
	232° 35' 56"	25,24		

Название (номер) межевого знака	Дирекционные углы (град. мин. сек.)	Длина линии(м)	X координата	Y координата
175			509004,75	1189316,31
	199° 38' 38"	11,69		
176			508993,74	1189312,38
	162° 52' 11"	10,69		
177			508983,52	1189315,53
	231° 26' 22"	39,72		
178			508958,76	1189284,47
	182° 19' 09"	19,28		
179			508939,5	1189283,69
	173° 39' 35"	56,96		
180			508882,89	1189289,98
	166° 33' 52"	27,07		
181			508856,56	1189296,27
	186° 06' 14"	40,72		
182			508816,07	1189291,94
	172° 59' 41"	67,73		
183			508748,85	1189300,2
	180° 00' 00"	26,33		
184			508722,52	1189300,2
	191° 47' 39"	46,19		
185			508677,31	1189290,76
	195° 02' 05"	37,86		
186			508640,75	1189280,94
	193° 29' 03"	28,69		
187			508612,85	1189274,25
	175° 25' 28"	29,58		
188			508583,36	1189276,61
	158° 49' 07"	67,45		
189			508520,47	1189300,98
	163° 09' 50"	5,21		
190			508515,48	1189302,49
	167° 39' 35"	13,19		
191			508502,59	1189305,31
	176° 45' 20"	13,78		
192			508488,83	1189306,09
	212° 51' 54"	11,94		
193			508478,8	1189299,61
	230° 44' 22"	11,17		
194			508471,73	1189290,96

Название (номер) межевого знака	Дирекционные углы (град. мин. сек.)	Длина линии(м)	X координата	Y координата
	230° 11' 24"	16,88		
195			508460,92	1189277,99
	224° 23' 56"	13,48		
196			508451,29	1189268,56
	200° 42' 45"	11,14		
197			508440,87	1189264,62
	196° 09' 45"	12,68		
198			508428,69	1189261,09
	176° 11' 46"	14,77		
199			508413,95	1189262,07
	147° 43' 52"	26,5		
200			508391,54	1189276,22
	151° 27' 54"	12,75		
201			508380,34	1189282,31
	176° 29' 08"	16,15		
202			508364,22	1189283,3
	185° 17' 54"	48,95		
203			508315,48	1189278,78
	183° 39' 08"	21,66		
204			508293,86	1189277,4
	204° 28' 11"	31,31		
205			508265,36	1189264,43
	204° 00' 54"	7,74		
206			508258,29	1189261,28
	177° 55' 10"	11,02		
207			508247,28	1189261,68
	153° 01' 38"	12,57		
208			508236,08	1189267,38
	132° 58' 25"	54,79		
209			508198,73	1189307,47
	129° 52' 14"	24,83		
210			508182,81	1189326,53
	122° 30' 04"	26,33		
211			508168,66	1189348,74
	147° 35' 00"	12,11		
212			508158,44	1189355,23
	168° 48' 12"	6,95		
213			508151,62	1189356,58
	182° 17' 48"	11,48		

Название (номер межевого знака)	Дирекционные углы (град. мин. сек.)	Длина линии(м)	X координата	Y координата
214			508140,15	1189356,12
	188° 03' 20"	18,48		
215			508121,85	1189353,53
	192° 39' 58"	17,65		
216			508104,63	1189349,66
	185° 18' 36"	11,67		
217			508093,01	1189348,58
	174° 09' 18"	10,61		
218			508082,46	1189349,66
	155° 42' 42"	7,32		
219			508075,79	1189352,67
	148° 53' 41"	14,58		
220			508063,31	1189360,2
	143° 17' 21"	18		
221			508048,88	1189370,96
	145° 09' 49"	12,06		
222			508038,98	1189377,85
	163° 47' 57"	12,33		
223			508027,14	1189381,29
	177° 20' 18"	9,26		
224			508017,89	1189381,72
	187° 15' 52"	10,2		
225			508007,77	1189380,43
	189° 46' 29"	12,66		
226			507995,29	1189378,28
	173° 59' 54"	8,23		
227			507987,11	1189379,14
	161° 02' 34"	21,86		
228			507966,44	1189386,24
	162° 56' 59"	16,88		
229			507950,3	1189391,19
	180° 00' 00"	13,34		
230			507936,96	1189391,19
	189° 33' 33"	23,36		
231			507913,92	1189387,31
	202° 33' 14"	20,08		
232			507895,38	1189379,61
	186° 19' 41"	10,34		
233			507885,1	1189378,47

Название (номер) межевого знака	Дирекционные углы (град. мин. сек.)	Длина линии(м)	X координата	Y координата
	171° 17' 07"	8,32		
234			507876,88	1189379,73
	159° 00' 39"	13,62		
235			507864,16	1189384,61
	145° 29' 29"	10,68		
236			507855,36	1189390,66
	124° 00' 31"	9,98		
237			507849,78	1189398,93
	119° 03' 38"	9,55		
238			507845,14	1189407,28
	121° 32' 53"	25,9		
239			507831,59	1189429,35
	134° 50' 54"	5,35		
240			507827,82	1189433,14
	151° 04' 35"	9,35		
241			507819,64	1189437,66
	155° 13' 29"	6,16		
242			507814,05	1189440,24
	181° 40' 57"	14,65		
243			507799,41	1189439,81
	165° 15' 07"	12,69		
244			507787,14	1189443,04
	155° 24' 06"	8,6		
245			507779,32	1189446,62
	153° 35' 23"	33,14		
246			507749,64	1189461,36
	146° 54' 40"	41,76		
247			507714,65	1189484,16
	152° 32' 47"	40,08		
248			507679,08	1189502,64
	158° 31' 26"	26,82		
249			507654,12	1189512,46
	168° 51' 21"	26,44		
250			507628,18	1189517,57
	182° 30' 43"	55,44		
251			507572,79	1189515,14
	178° 01' 52"	64,04		
252			507508,79	1189517,34
	172° 18' 37"	69,35		

Название (номер) межевого знака	Дирекционные углы (град. мин. сек.)	Длина линии(м)	X координата	Y координата
253			507440,06	1189526,62
	180° 45' 22"	82,6		
254			507357,47	1189525,53
	163° 24' 15"	36,06		
255			507322,91	1189535,83
	180° 09' 18"	36,99		
256			507285,92	1189535,73
	174° 46' 28"	9,99		
257			507275,97	1189536,64
	186° 37' 31"	27,3		
258			507248,85	1189533,49
	187° 25' 41"	63,82		
259			507185,57	1189525,24
	186° 14' 56"	41,53		
260			507144,29	1189520,72
	193° 12' 55"	43		
261			507102,43	1189510,89
	191° 45' 12"	20,28		
262			507082,58	1189506,76
	183° 17' 49"	58,08		
263			507024,6	1189503,42
	179° 36' 32"	29,29		
264			506995,31	1189503,62
	172° 30' 22"	40,64		
265			506955,02	1189508,92
	172° 23' 56"	35,68		
266			506919,65	1189513,64
	164° 47' 49"	23,22		
267			506897,24	1189519,73
	145° 53' 15"	15,42		
268			506884,47	1189528,38
	134° 23' 12"	13,21		
269			506875,23	1189537,82
	115° 50' 44"	13,53		
270			506869,33	1189550
	102° 14' 22"	47,26		
271			506859,31	1189596,19
	94° 54' 09"	41,42		
272			506855,77	1189637,46

Название (номер) межевого знака	Дирекционные углы (град. мин. сек.)	Длина линии(м)	X координата	Y координата
	106° 58' 40"	24,25		
273			506848,69	1189660,65
	161° 55' 37"	19,02		
274			506830,61	1189666,55
	172° 52' 23"	69,72		
275			506761,43	1189675,2
	164° 22' 56"	37,96		
276			506724,87	1189685,42
	141° 50' 51"	21		
277			506708,36	1189698,39
	116° 20' 57"	48,69		
278			506686,75	1189742,02
	100° 40' 35"	36,54		
279			506679,98	1189777,93
	202° 51' 52"	9,01		
280			506671,68	1189774,43
	234° 37' 27"	16,88		
281			506661,91	1189760,67
	242° 41' 42"	38,43		
282			506644,28	1189726,52
	199° 53' 56"	13,37		
283			506631,71	1189721,97
	183° 20' 29"	13,38		
284			506618,35	1189721,19
	151° 19' 33"	14,34		
285			506605,77	1189728,07
	136° 31' 15"	15,99		
286			506594,17	1189739,07
	119° 51' 42"	21,31		
287			506583,56	1189757,55
	90° 36' 26"	18,87		
288			506583,36	1189776,42
	125° 10' 43"	10,57		
289			506577,27	1189785,06
	153° 26' 06"	10,11		
290			506568,23	1189789,58
	160° 59' 37"	25,36		
291			506544,25	1189797,84
	141° 07' 24"	9,08		

Название (номер) межевого знака	Дирекционные углы (град. мин. сек.)	Длина линии(м)	X координата	Y координата
292			506537,18	1189803,54
	135° 22' 00"	22,1		
293			506521,45	1189819,07
	158° 11' 19"	10,58		
294			506511,63	1189823
	171° 52' 50"	15,29		
295			506496,49	1189825,16
	180° 00' 00"	11		
296			506485,49	1189825,16
	216° 53' 04"	15,73		
297			506472,91	1189815,72
	233° 15' 53"	14,46		
298			506464,26	1189804,13
	135° 00' 00"	18,89		
299			506450,9	1189817,49
	108° 27' 21"	17,41		
300			506445,39	1189834
	104° 43' 33"	23,17		
301			506439,5	1189856,41
	137° 36' 58"	12,24		
302			506430,46	1189864,66
	157° 29' 55"	29,79		
303			506402,94	1189876,06
	190° 56' 22"	36,99		
304			506366,62	1189869,04
	187° 41' 46"	29,12		
305			506337,76	1189865,14
	175° 45' 32"	32,05		
306			506305,8	1189867,51
	143° 35' 00"	39,18		
307			506274,27	1189890,77
	207° 19' 45"	36,55		
308			506241,8	1189873,99
	163° 55' 32"	28,03		
309			506214,87	1189881,75
	165° 52' 46"	31,36		
310			506184,46	1189889,4
	155° 06' 27"	140,95		
311			506056,6	1189948,73

Название (номер) межевого знака	Дирекционные углы (град. мин. сек.)	Длина линии(м)	X координата	Y координата
	169° 41' 11"	46,25		
312			506011,1	1189957,01
	165° 35' 30"	61,61		
313			505951,43	1189972,34
	149° 18' 30"	36,48		
314			505920,06	1189990,96
	146° 19' 23"	60,61		
315			505869,62	1190024,57
	171° 09' 10"	40,12		
316			505829,98	1190030,74
	197° 24' 39"	34,86		
317			505796,72	1190020,31
	212° 34' 06"	59,22		
318			505746,81	1189988,43
	224° 41' 59"	51,25		
319			505710,38	1189952,38
	222° 32' 44"	28,07		
320			505689,7	1189933,4
	198° 11' 48"	28,15		
321			505662,96	1189924,61
	204° 32' 10"	29,81		
322			505635,84	1189912,23
	197° 42' 29"	23,93		
323			505613,04	1189904,95
	194° 10' 41"	35,27		
324			505578,84	1189896,31
	195° 08' 41"	17,3		
325			505562,14	1189891,79
	221° 26' 51"	20,2		
326			505547	1189878,42
	222° 26' 56"	27,96		
327			505526,37	1189859,55
	206° 20' 09"	23,47		
328			505505,34	1189849,14
	198° 10' 30"	13,24		
329			505492,76	1189845,01
	189° 51' 10"	14,96		
330			505478,02	1189842,45
	184° 10' 03"	37,84		

Название (номер) межевого знака	Дирекционные углы (град. мин. сек.)	Длина линии(м)	X координата	Y координата
331			505440,28	1189839,7
	178° 33' 26"	39,32		
332			505400,97	1189840,69
	153° 52' 55"	12,04		
333			505390,16	1189845,99
	139° 07' 37"	15,33		
334			505378,57	1189856,02
	125° 57' 46"	46,86		
335			505351,05	1189893,95
	136° 38' 17"	14,59		
336			505340,44	1189903,97
	178° 54' 01"	10,42		
337			505330,02	1189904,17
	202° 15' 52"	14,01		
338			505317,05	1189898,86
	221° 38' 30"	11,83		
339			505308,21	1189891
	234° 03' 03"	29,13		
340			505291,11	1189867,42
	245° 48' 43"	10,57		
341			505286,78	1189857,78
	262° 16' 20"	13,09		
342			505285,02	1189844,81
	274° 14' 52"	46,31		
343			505288,45	1189798,63
	233° 46' 41"	34,66		
344			505267,97	1189770,67
	211° 23' 27"	36,57		
345			505236,75	1189751,62
	180° 04' 57"	34,78		
346			505201,97	1189751,57
	152° 52' 54"	21,3		
347			505183,01	1189761,28
	143° 27' 53"	18,83		
348			505167,88	1189772,49
	170° 41' 59"	14,54		
349			505153,53	1189774,84
	179° 36' 50"	29,68		
350			505123,85	1189775,04

Название (номер) межевого знака	Дирекционные углы (град. мин. сек.)	Длина линии(м)	X координата	Y координата
	175° 30' 04"	42,58		
351			505081,4	1189778,38
	171° 06' 53"	19,1		
352			505062,53	1189781,33
	166° 45' 11"	20,6		
353			505042,48	1189786,05
	166° 34' 56"	22,02		
354			505021,06	1189791,16
	158° 37' 23"	25,32		
355			504997,48	1189800,39
	154° 07' 47"	28,4		
356			504971,93	1189812,78
	150° 30' 33"	18,75		
357			504955,61	1189822,01
	160° 14' 12"	13,37		
358			504943,03	1189826,53
	176° 12' 23"	14,96		
359			504928,1	1189827,52
	189° 59' 28"	21,56		
360			504906,87	1189823,78
	208° 36' 18"	49,25		
361			504863,63	1189800,2
	215° 24' 50"	83,44		
362			504795,63	1189751,85
	221° 04' 09"	56,84		
363			504752,78	1189714,51
	205° 26' 16"	35,69		
364			504720,55	1189699,18
	181° 17' 43"	17,69		
365			504702,86	1189698,78
	152° 46' 50"	30,94		
366			504675,35	1189712,93
	141° 30' 08"	44,21		
367			504640,75	1189740,45
	145° 24' 53"	35,32		
368			504611,67	1189760,5
	188° 08' 02"	41,7		
369			504570,39	1189754,6
	198° 56' 45"	55,69		

Название (номер) межевого знака	Дирекционные углы (град. мин. сек.)	Длина линии(м)	X координата	Y координата
370			504517,72	1189736,52
	213° 41' 36"	48,18		
371			504477,63	1189709,79
	195° 11' 11"	28,52		
372			504450,11	1189702,32
	177° 58' 33"	44,45		
373			504405,69	1189703,89
	189° 01' 08"	25,07		
374			504380,93	1189699,96
	220° 16' 34"	30,4		
375			504357,74	1189680,31
	243° 49' 24"	104,25		
376			504311,75	1189586,75
	236° 52' 50"	43,17		
377			504288,16	1189550,59
	228° 00' 17"	26,44		
378			504270,47	1189530,94
	200° 34' 13"	23,51		
379			504248,46	1189522,68
	176° 55' 52"	22,04		
380			504226,45	1189523,86
	158° 47' 37"	28,25		
381			504200,11	1189534,08
	138° 09' 09"	35,36		
382			504173,77	1189557,67
	128° 04' 27"	48,44		
383			504143,9	1189595,8
	137° 17' 32"	20,86		
384			504128,57	1189609,95
	168° 28' 02"	19,66		
385			504109,31	1189613,88
	176° 47' 19"	42,13		
386			504067,25	1189616,24
	171° 45' 16"	27,4		
387			504040,13	1189620,17
	162° 05' 41"	53,7		
388			503989,03	1189636,68

Название (номер) межевого знака	Дирекционные углы (град. мин. сек.)	Длина линии(м)	X координата	Y координата
	162° 48' 08"	34,57		
389			503956,01	1189646,9
	187° 32' 39"	21,02		
390			503935,17	1189644,14
	267° 00' 29"	95,79		
391			503930,17	1189548,48
	264° 58' 46"	148,21		
392			503917,2	1189400,84
	264° 46' 19"	414,84		
393			503879,4	1188987,73
	261° 15' 23"	356,55		
394			503825,2	1188635,32
	263° 52' 32"	343,53		
395			503788,55	1188293,75
	263° 04' 37"	183,43		
396			503766,44	1188111,66
	262° 59' 09"	532,77		
397			503701,38	1187582,88
	192° 54' 44"	26,09		
398			503675,95	1187577,05
	211° 53' 42"	28,07		
399			503652,12	1187562,22
	240° 59' 35"	50,28		
400			503627,74	1187518,25
	228° 08' 34"	20,64		
401			503613,97	1187502,88
	195° 57' 20"	15,42		
402			503599,14	1187498,64
	145° 39' 59"	52,61		
403			503555,7	1187528,31
	118° 37' 15"	26,55		
404			503542,98	1187551,62
	93° 48' 59"	15,93		
405			503541,92	1187567,51

Название (номер) межевого знака	Дирекционные углы (град. мин. сек.)	Длина линии(м)	X координата	Y координата
	145° 28' 33"	20,57		
406			503524,97	1187579,17
	96° 38' 07"	45,87		
407			503519,67	1187624,73
	114° 57' 13"	25,13		
408			503509,07	1187647,51
	141° 19' 30"	23,75		
409			503490,53	1187662,35
	180° 00' 00"	22,25		
410			503468,28	1187662,35
	196° 18' 03"	71,75		
411			503399,41	1187642,21
	176° 50' 54"	57,84		
412			503341,66	1187645,39
	163° 11' 06"	53,13		
413			503290,8	1187660,76
	199° 45' 20"	21,95		
414			503270,14	1187653,34
	215° 02' 11"	76,26		
415			503207,7	1187609,56
	199° 55' 12"	76,02		
416			503136,23	1187583,66
	212° 41' 55"	34,78		
417			503106,96	1187564,87
	230° 31' 55"	57,58		
418			503070,36	1187520,42
	168° 46' 09"	26,96		
419			503043,92	1187525,67
	123° 16' 38"	31,57		
420			503026,6	1187552,06
	107° 10' 11"	27,64		
421			503018,44	1187578,47
	128° 25' 31"	38,91		
422			502994,26	1187608,95

Название (номер) межевого знака	Дирекционные углы (град. мин. сек.)	Длина линии(м)	X координата	Y координата
	83° 29' 00"	26,52		
423			502997,27	1187635,3
	53° 46' 24"	103,15		
424			503058,23	1187718,51
	95° 34' 29"	21,82		
425			503056,11	1187740,23
	137° 02' 50"	23,55		
426			503038,87	1187756,28
	182° 25' 03"	137,27		
427			502901,72	1187750,49
	170° 05' 30"	90,37		
428			502812,7	1187766,04
	176° 19' 57"	35,33		
429			502777,44	1187768,3
	225° 35' 36"	37,56		
430			502751,16	1187741,47
	298° 08' 57"	56,62		
431			502777,87	1187691,55
	254° 30' 43"	17,04		
432			502773,32	1187675,13
	326° 55' 46"	5,13		
433			502777,62	1187672,33
	319° 24' 52"	19,84		
434			502792,69	1187659,42
	319° 37' 32"	26,57		
435			502812,93	1187642,21
	297° 16' 07"	39,33		
436			502830,95	1187607,25
	290° 11' 51"	59,84		
437			502851,61	1187551,09
	323° 44' 30"	49,27		
438			502891,34	1187521,95
	292° 19' 24"	59,32		
439			502913,87	1187467,08

Название (номер) межевого знака	Дирекционные углы (град. мин. сек.)	Длина линии(м)	X координата	Y координата
	281° 06' 28"	59,48		
440			502925,33	1187408,71
	270° 42' 28"	48,57		
441			502925,93	1187360,14
	280° 06' 59"	12,24		
442			502928,08	1187348,09
	301° 30' 32"	20,19		
443			502938,63	1187330,88
	298° 54' 08"	14,26		
444			502945,52	1187318,4
	295° 29' 25"	15,5		
445			502952,19	1187304,41
	273° 03' 27"	20,25		
446			502953,27	1187284,19
	260° 27' 13"	24,66		
447			502949,18	1187259,87
	247° 12' 27"	18,9		
448			502941,86	1187242,45
	258° 25' 22"	9,67		
449			502939,92	1187232,98
	272° 53' 24"	29,95		
450			502941,43	1187203,07
	280° 49' 35"	34,39		
451			502947,89	1187169,29
	283° 53' 15"	21,5		
452			502953,05	1187148,42
	289° 27' 45"	15,52		
453			502958,22	1187133,79
	292° 39' 13"	35,21		
454			502971,78	1187101,3
	299° 01' 43"	19,25		
455			502981,12	1187084,47
	300° 21' 46"	66,37		
456			503014,67	1187027,2

Название (номер) межевого знака	Дирекционные углы (град. мин. сек.)	Длина линии(м)	X координата	Y координата
	304° 53' 13"	37,97		
457			503036,39	1186996,05
	302° 47' 38"	62,77		
458			503070,39	1186943,28
	308° 09' 40"	48,99		
459			503100,66	1186904,76
	315° 20' 10"	34,95		
460			503125,52	1186880,19
	323° 21' 40"	48,09		
461			503164,11	1186851,49
	321° 00' 53"	66,54		
462			503215,83	1186809,63
	316° 10' 19"	54,63		
463			503255,24	1186771,8
	311° 44' 28"	40,3		
464			503282,07	1186741,73
	299° 31' 25"	30,5		
465			503297,1	1186715,19
	271° 59' 56"	47,88		
466			503298,77	1186667,34
	256° 42' 41"	51,29		
467			503286,98	1186617,42
	260° 29' 17"	76,13		
468			503274,4	1186542,34
	255° 58' 27"	40,52		
469			503264,58	1186503,03
	270° 00' 00"	34,59		
470			503264,58	1186468,44
	279° 02' 15"	48,77		
471			503272,24	1186420,28
	285° 36' 29"	50,4		
472			503285,8	1186371,74
	273° 42' 49"	72,87		
473			503290,52	1186299,02

Название (номер межевого знака)	Дирекционные углы (град. мин. сек.)	Длина линии(м)	X координата	Y координата
	273° 00' 17"	37,39		
474			503292,48	1186261,68
	289° 07' 49"	51,6		
475			503309,39	1186212,93
	294° 14' 15"	90,96		
476			503346,73	1186129,99
	296° 25' 37"	72,42		
477			503378,96	1186065,14
	296° 45' 05"	55,03		
478			503403,73	1186016
	291° 22' 13"	87,38		
479			503435,57	1185934,63
	288° 01' 46"	31,73		
480			503445,39	1185904,46
	270° 08' 40"	39,7		
481			503445,49	1185864,76
	254° 10' 40"	42,18		
482			503433,99	1185824,18
	254° 09' 34"	33,81		
483			503424,76	1185791,65
	242° 24' 54"	36,93		
484			503407,66	1185758,92
	239° 26' 27"	37,88		
485			503388,4	1185726,3
	248° 11' 07"	31,75		
486			503376,6	1185696,82
	263° 35' 29"	35,21		
487			503372,67	1185661,83
	270° 00' 00"	36,95		
488			503372,67	1185624,88
	247° 33' 05"	19,56		
489			503365,2	1185606,8
	230° 43' 30"	27,93		
490			503347,52	1185585,18

Название (номер) межевого знака	Дирекционные углы (град. мин. сек.)	Длина линии(м)	X координата	Y координата
	251° 32' 39"	17,41		
491			503342,01	1185568,67
	266° 52' 33"	21,65		
492			503340,83	1185547,05
	255° 23' 01"	37,37		
493			503331,4	1185510,89
	273° 47' 43"	71,31		
494			503336,12	1185439,74
	253° 54' 21"	85,1		
495			503312,53	1185357,98
	246° 42' 23"	29,31		
496			503300,94	1185331,06
	237° 35' 52"	26,78		
497			503286,59	1185308,45
	148° 41' 15"	27,61		
498			503263	1185322,8
	154° 33' 48"	151,47		
499			503126,21	1185387,86
	153° 49' 51"	446,07		
500			502725,86	1185584,59
	160° 52' 22"	133,76		
501			502599,48	1185628,42
	160° 53' 10"	241,29		
502			502371,49	1185707,43
	162° 27' 46"	154,58		
503			502224,09	1185754,01
	162° 32' 22"	187,8		
504			502044,94	1185810,36
	161° 59' 40"	226,56		
505			501829,48	1185880,39
	162° 17' 32"	274,82		
506			501567,68	1185963,98
	162° 50' 09"	241,54		
507			501336,9	1186035,26

Название (номер) межевого знака	Дирекционные углы (град. мин. сек.)	Длина линии(м)	X координата	Y координата
	169° 07' 16"	19,82		
508			501317,44	1186039
	272° 22' 58"	61,57		
509			501320	1185977,48
	268° 34' 23"	47,38		
510			501318,82	1185930,11
	260° 30' 35"	57,19		
511			501309,39	1185873,7
	255° 46' 38"	75,22		
512			501290,91	1185800,79
	247° 06' 52"	34,35		
513			501277,55	1185769,14
	241° 32' 19"	47,84		
514			501254,75	1185727,08
	238° 23' 08"	69		
515			501218,58	1185668,32
	237° 09' 02"	52,17		
516			501190,28	1185624,49
	250° 28' 44"	45,88		
517			501174,95	1185581,25
	260° 15' 31"	39,48		
518			501168,27	1185542,34
	269° 43' 39"	42,06		
519			501168,07	1185500,28
	293° 29' 47"	21,22		
520			501176,53	1185480,82
	304° 36' 32"	47,04		
521			501203,25	1185442,1
	315° 00' 00"	81,16		
522			501260,64	1185384,71
	318° 33' 46"	116,41		
523			501347,91	1185307,67
	321° 20' 17"	42,79		
524			501381,32	1185280,94

Название (номер межевого знака)	Дирекционные углы (град. мин. сек.)	Длина линии(м)	X координата	Y координата
	310° 03' 42"	32,36		
525			501402,15	1185256,17
	306° 48' 21"	32,15		
526			501421,41	1185230,43
	299° 34' 20"	62,15		
527			501452,08	1185176,38
	312° 00' 11"	24,07		
528			501468,19	1185158,49
	318° 49' 46"	81,21		
529			501529,32	1185105,03
	307° 59' 46"	58,11		
530			501565,09	1185059,24
	299° 51' 00"	39,88		
531			501584,94	1185024,65
	295° 03' 15"	33,41		
532			501599,09	1184994,38
	289° 10' 48"	66,38		
533			501620,9	1184931,68
	284° 38' 03"	69,27		
534			501638,4	1184864,66
	277° 58' 53"	87,72		
535			501650,58	1184777,79
	278° 22' 19"	40,52		
536			501656,48	1184737,7
	268° 41' 18"	94,36		
537			501654,32	1184643,36
	252° 45' 38"	56,38		
538			501637,61	1184589,51
	247° 29' 37"	94,46		
539			501601,45	1184502,24
	236° 41' 42"	80,9		
540			501557,03	1184434,63
	231° 40' 06"	52,61		
541			501524,4	1184393,36

Название (номер) межевого знака	Дирекционные углы (град. мин. сек.)	Длина линии(м)	X координата	Y координата
	242° 41' 25"	40,26		
542			501505,93	1184357,59
	261° 55' 40"	50,42		
543			501498,85	1184307,67
	252° 58' 17"	71,13		
544			501478,02	1184239,66
	247° 00' 28"	42,27		
545			501461,51	1184200,75
	262° 47' 44"	37,64		
546			501456,79	1184163,41
	275° 00' 40"	44,99		
547			501460,72	1184118,59
	280° 35' 33"	49,18		
548			501469,76	1184070,25
	263° 15' 44"	30,09		
549			501466,23	1184040,37
	249° 45' 18"	59,07		
550			501445,79	1183984,95
	262° 47' 19"	31,31		
551			501441,86	1183953,89
	280° 54' 49"	45,64		
552			501450,5	1183909,08
	308° 29' 27"	19,59		
553			501462,69	1183893,75
	319° 39' 46"	64,98		
554			501512,22	1183851,69
	310° 51' 43"	46,25		
555			501542,48	1183816,71
	306° 43' 24"	28,93		
556			501559,78	1183793,52
	315° 44' 17"	21,41		
557			501575,11	1183778,58
	329° 56' 22"	25,89		
558			501597,52	1183765,61

Название (номер) межевого знака	Дирекционные углы (град. мин. сек.)	Длина линии(м)	X координата	Y координата
	271° 52' 52"	83,78		
559			501600,27	1183681,88
	270° 26' 40"	354,57		
560			501603,02	1183327,32
	271° 11' 04"	304,31		
561			501609,31	1183023,08
	271° 31' 29"	398,73		
562			501619,92	1182624,49
	271° 34' 27"	186		
563			501625,03	1182438,56
	0° 09' 21"	147,01		
564			501772,04	1182438,96
	0° 30' 58"	391,93		
565			502163,95	1182442,49
	0° 43' 56"	246,48		
566			502410,41	1182445,64
	0° 12' 44"	424,13		
567			502834,54	1182447,21
	0° 17' 53"	226,81		
568			503061,35	1182448,39
	359° 52' 34"	453,03		
569			503514,38	1182447,41
	359° 32' 10"	195,17		
570			503709,54	1182445,83
	359° 08' 26"	432,05		
571			504141,54	1182439,35
	0° 59' 34"	702,94		
572			504844,37	1182451,53
	0° 51' 45"	104,96		
573			504949,32	1182453,11
	0° 20' 25"	65,65		
574			505014,97	1182453,5
	359° 16' 42"	281,07		
575			505296,02	1182449,96

Название (номер) межевого знака	Дирекционные углы (град. мин. сек.)	Длина линии(м)	X координата	Y координата
	359° 06' 41"	177,3		
576			505473,3	1182447,21
	359° 41' 02"	179,43		
577			505652,73	1182446,22
	358° 41' 13"	67,65		
578			505720,36	1182444,67
	359° 17' 12"	130,93		
579			505851,28	1182443,04
	358° 33' 15"	21,8		
580			505873,07	1182442,49
	271° 02' 39"	128,95		
581			505875,42	1182313,56
	268° 54' 20"	118,31		
582			505873,16	1182195,27
	268° 54' 13"	333,42		
583			505866,78	1181861,91
	269° 23' 48"	299,15		
584			505863,63	1181562,78
	269° 46' 43"	458,34		
585			505861,86	1181104,44
	265° 45' 37"	82,38		
586			505855,77	1181022,29
	267° 33' 21"	221,11		
587			505846,34	1180801,38
	267° 40' 15"	358,01		
588			505831,79	1180443,67
	267° 24' 31"	295,5		
589			505818,43	1180148,47
	268° 00' 49"	283,58		
590			505808,6	1179865,06
	267° 53' 11"	95,99		
591			505805,06	1179769,14
	266° 10' 44"	93,49		
1			505798,83	1179675,86