



ТАМБОВСКАЯ ОБЛАСТЬ

ЗАКОН

Об установлении границ муниципальных образований Моршанского района Тамбовской области и определении места нахождения их представительных органов и о признании утратившими силу отдельных положений некоторых законодательных актов Тамбовской области

Принят Тамбовской областной Думой

23 декабря 2016 года

Настоящий Закон в соответствии с Федеральным законом от 6 октября 2003 года № 131-ФЗ «Об общих принципах организации местного самоуправления в Российской Федерации» изменяет и устанавливает границы Моршанского района Тамбовской области и поселений, входящих в состав Моршанского района Тамбовской области, и определяет места нахождения их представительных органов.

Статья 1

Изменить и установить границы муниципального образования — Моршанский район Тамбовской области в соответствии с требованиями градостроительного и земельного законодательства согласно приложению 1 к настоящему Закону.

Определить место нахождения представительного органа Моршанского района Тамбовской области в городе Моршанск.

Статья 2

Изменить и установить границы сельских поселений Моршанского района Тамбовской области в соответствии с требованиями градостроительного и земельного законодательства и определить места нахождения представительных органов сельских поселений:

- 1) Алгасовский сельсовет с нахождением представительного органа в селе Алгасово согласно приложению 2 к настоящему Закону;
- 2) Алкужборковский сельсовет с нахождением представительного органа в селе Алкужи согласно приложению 3 к настоящему Закону;

- 3) Вановский сельсовет с нахождением представительного органа в селе Ваново согласно приложению 4 к настоящему Закону;
- 4) Весёловский сельсовет с нахождением представительного органа в селе Весёлое согласно приложению 5 к настоящему Закону;
- 5) Дмитриевский сельсовет с нахождением представительного органа в поселке Вяжли согласно приложению 6 к настоящему Закону;
- 6) Екатериновский сельсовет с нахождением представительного органа в селе Екатериновка согласно приложению 7 к настоящему Закону;
- 7) Ивенский сельсовет с нахождением представительного органа в селе Ивень согласно приложению 8 к настоящему Закону;
- 8) Карельский сельсовет с нахождением представительного органа в селе Карели согласно приложению 9 к настоящему Закону;
- 9) Крюковский сельсовет с нахождением представительного органа в селе Крюково согласно приложению 10 к настоящему Закону;
- 10) Куликовский сельсовет с нахождением представительного органа в селе Малые Кулики согласно приложению 11 к настоящему Закону;
- 11) Лёвинский сельсовет с нахождением представительного органа в селе Лёвино согласно приложению 12 к настоящему Закону;
- 12) Новотомниковский сельсовет с нахождением представительного органа в селе Новотомниково согласно приложению 13 к настоящему Закону;
- 13) Ракшинский сельсовет с нахождением представительного органа в селе Ракша согласно приложению 14 к настоящему Закону;
- 14) Серповский сельсовет с нахождением представительного органа в селе Серповое согласно приложению 15 к настоящему Закону;
- 15) Старотомниковский сельсовет с нахождением представительного органа в селе Старотомниково согласно приложению 16 к настоящему Закону;
- 16) Устьянский сельсовет с нахождением представительного органа в селе Устьи согласно приложению 17 к настоящему Закону.

Статья 3

Признать утратившими силу:

- 1) часть 9 статьи 1, часть 9 статьи 4 Закона Тамбовской области от 17 сентября 2004 года № 232-З «Об установлении границ и определении места нахождения представительных органов муниципальных образований в Тамбовской области» (газета «Тамбовская жизнь», 2004, 18 сентября; 2010, 9 февраля; 2013, 2 февраля; сайт сетевого издания «Тамбовская жизнь» (www.tamlife.ru), 2014, 31 июля);
- 2) подпункты «д», «е», «ё» пункта 1 статьи 1 Закона Тамбовской области от 3 февраля 2010 года № 622-З «О внесении изменений в Закон Тамбовской области «Об установлении границ и определении места нахождения представительных органов муниципальных образований в Тамбовской области» (газета «Тамбовская жизнь», 2010, 9 февраля);
- 3) пункты 11, 12, 13, 23 статьи 1 Закона Тамбовской области от 29 января 2013 года № 242-З «О внесении изменений в Закон Тамбовской области «Об установлении границ и определении места нахождения представительных

органов муниципальных образований в Тамбовской области» (газета «Тамбовская жизнь», 2013, 2 февраля) в части, касающейся Моршанского района Тамбовской области;

4) подпункт «а» пункта 1 статьи 1 Закона Тамбовской области от 29 июля 2014 года № 440-З «О внесении изменений в Закон Тамбовской области «Об установлении границ и определении места нахождения представительных органов муниципальных образований в Тамбовской области» (сайт сетевого издания «Тамбовская жизнь» (www.tamlife.ru), 2014, 31 июля).

Статья 4

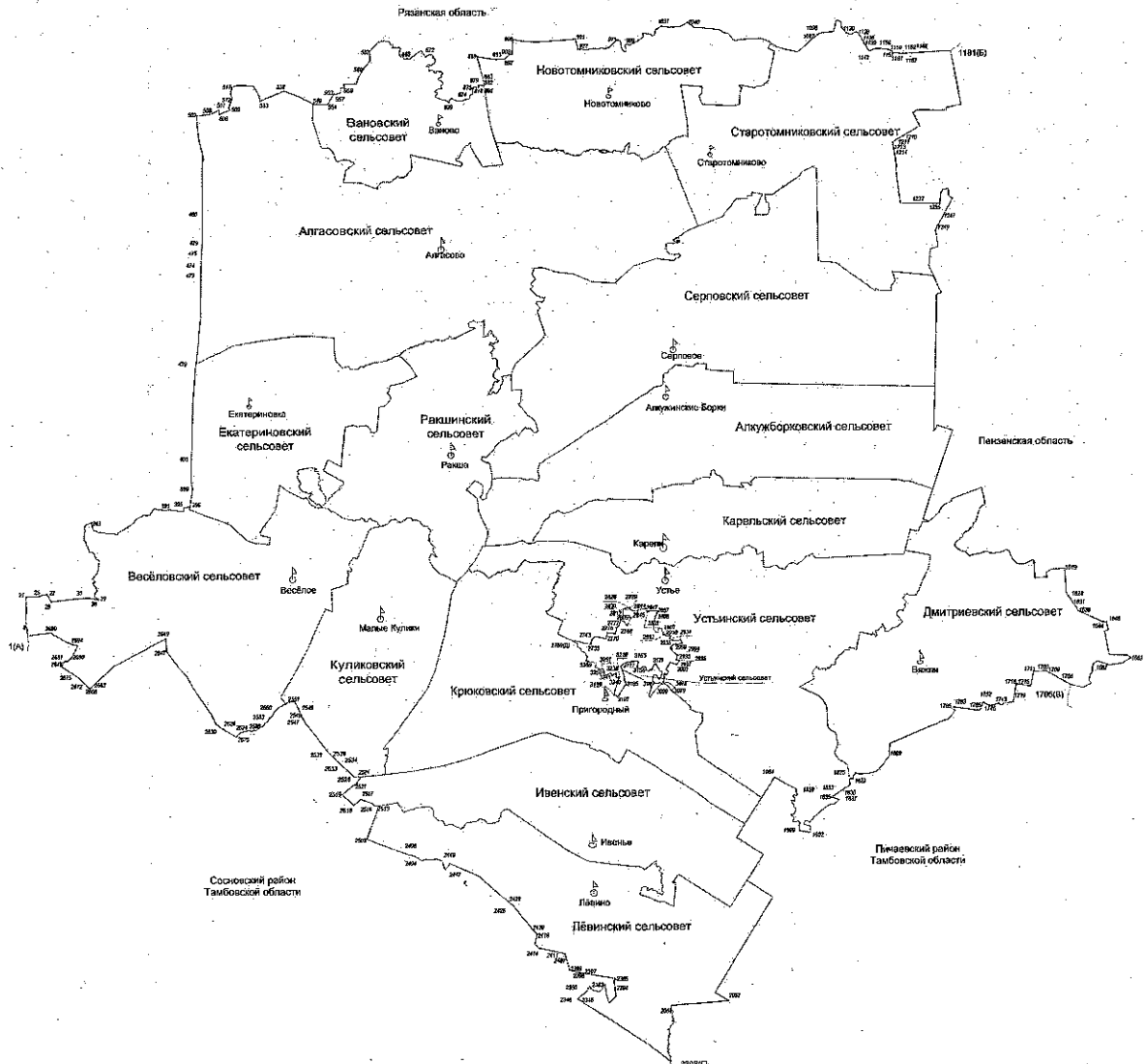
Настоящий Закон вступает в силу по истечении десяти дней после дня его официального опубликования.

Глава администрации
области А.В.Никитин

г.Тамбов
« 23 » декабря 2016 г.
№ 50-3

Приложение 1
к Закону Тамбовской области
«Об установлении границ
муниципальных образований
Моршанского района Тамбовской
области и определении места
нахождения представительных органов
и о признании утратившими силу
отдельных положений некоторых
законодательных актов Тамбовской
области»

Схема границ муниципального образования- Моршанский район Тамбовской области



**Описание границ
муниципального образования - Моршанский район Тамбовской области**

I. Участок границы с Рязанской областью (от А до Б)

Граница с Рязанской областью проходит:

- от т.1 до т.8 по середине пруда;
- от т.8 до т.21 по западной стороне лесополосы;
- от т.21 до т.25 по меже;
- от т.25 до т.27 по юго-восточной стороне лесополосы;
- от т.27 до т.28 по северо-восточной стороне лесополосы;
- от т.28 до т.35 по северной стороне лесополосы;
- от т.35 до т.38 по пастбищному участку;
- от т.38 до т.39 пересекая лесной участок до р. Пара;
- от т.39 до т.243 по середине р. Пара;
- от т.243 до т.391 по середине ручья;
- от т.391 до т.395 по меже;
- от т.395 до т.396 пересекая дорогу;
- от т.396 до т.399 по западной стороне лесополосы;
- от т.399 до т.405 по меже;
- от т.405 до т.439 по западной стороне лесополосы;
- от т.439 до т.473 по западной стороне полевой дороги;
- от т.473 до т.474 по восточной стороне лесополосы;
- от т.474 до т.475 по западной стороне полевой дороги;
- от т.475 до т.479 по восточной стороне лесополосы;
- от т.479 до т.480 по меже;
- от т.480 до т.502 по восточной стороне лесополосы;
- от т.502 до т.506 по меже;
- от т.506 до т.507 по северо-западной стороне лесополосы;
- от т.507 до т.508 по восточной стороне лесополосы;
- от т.508 до т.509 по северо-западной стороне лесополосы;
- от т.509 до т.512 по меже;
- от т.512 до т.517 по пастбищному участку;
- от т.517 до т.533 по меже;
- от т.533 до т.538 по северо-западной стороне лесополосы;
- от т.538 до т.549 по северо-восточной стороне лесополосы;
- от т.549 до т.551 по южной стороне лесополосы;
- от т.551 до т.553 по северо-западной стороне лесополосы;
- от т.553 до т.557 по пастбищному участку;
- от т.557 до т.558 пересекая автодорогу;
- от т.558 до т.569 по пастбищному участку;
- от т.569 до т.582 по меже;
- от т.582 до т.665 по ручью;
- от т.665 до т.672 по меже;

- от т.672 до т.839 по середине р. Вобша;
- от т.839 до т.874 по меже;
- от т.874 до т.875 по западной стороне лесополосы;
- от т.875 до т.878 по южной стороне лесополосы;
- от т.878 до т.879 по западной стороне лесополосы;
- от т.879 до т.881 по северной стороне лесополосы;
- от т.881 до т.882 по пастбищному участку;
- от т.882 до т.883 пересекая автодорогу;
- от т.883 до т.889 по юго-западной стороне лесополосы;
- от т.889 до т.895 по южной стороне лесополосы;
- от т.895 до т.897 по северной стороне лесополосы;
- от т.897 до т.903 по юго-восточной стороне лесополосы;
- от т.903 до т.906 по меже;
- от т.906 до т.921 по южной стороне лесополосы;
- от т.921 до т.922 по меже;
- от т.922 до т.971 по ручью до середины р. Цна;
- от т.971 до т.989 по середине р. Цна;
- от т.989 до т.1031 по заболоченному участку;
- от т.1031 до т.1040 по южной стороне лесного массива;
- от т.1040 до т.1097 пересекая лесной массив;
- от т.1097 до т.1098 пересекая автодорогу;
- от т.1098 до т.1130 пересекая лесной массив;
- от т.1130 до т.1136 по середине р. Кевля;
- от т.1136 до т.1138 по границе лесного массива;
- от т.1138 до т.1139 пересекая автодорогу;
- от т.1139 до т.1143 по границе лесного массива;
- от т.1143 до т.1156 по ручью;
- от т.1156 до т.1157 по середине р. Кермись;
- от т.1157 до т.1159 по пастбищному участку;
- от т.1159 до т.1161 пересекая лесной массив;
- от т.1161 до т.1162 пересекая автодорогу;
- от т.1162 до т.1167 пересекая лесной массив;
- от т.1167 до т.1168 пересекая автодорогу;
- от т.1168 до т.1181(Б) пересекая лесной массив.

II. Участок границы с Пензенской областью (от Б до В)

Граница с Пензенской областью проходит:

- от т.1181(Б) до т.1210 пересекая лесной массив;
- от т.1210 до т.1211 пересекая автодорогу;
- от т.1211 до т.1213 пересекая лесной массив;
- от т.1213 до т.1214 пересекая автодорогу;
- от т.1214 до т.1233 пересекая лесной массив;
- от т.1233 до т.1235 пересекая р. Кермись;

- от т.1235 до т.1247 пересекая лесной массив;
- от т.1247 до т.1249 пересекая р. Кермись;
- от т.1249 до т.1619 пересекая лесной массив;
- от т.1619 до т.1628 по западной стороне лесополосы;
- от т.1628 до т.1631 по меже;
- от т.1631 до т.1638 по пастбищному участку;
- от т.1638 до т.1644 по северо-восточной стороне лесополосы;
- от т.1644 до т.1646 по пастбищному участку;
- от т.1646 до т.1663 по границе лесного массива;
- от т.1663 до т.1687 по ручью Рогачиха;
- от т.1687 до т.1705(В) по границе лесного массива.

III. Участок границы с муниципальным образованием - Пичаевский район Тамбовской области (от В до Г)

Граница с муниципальным образованием - Пичаевский район проходит:

- от т.1705(В) до т.1706 по границе лесного массива;
- от т.1706 до т.1708 по меже;
- от т.1708 до т.1709 по юго-западной стороне лесополосы;
- от т.1709 до т.1711 пересекая лесной массив;
- от т.1711 до т.1715 по юго-восточной стороне лесополосы;
- от т.1715 до т.1716 по границе лесного массива;
- от т.1716 до т.1719 пересекая лесной массив;
- от т.1719 до т.1743 по ручью;
- от т.1743 до т.1746 по середине пруда;
- от т.1746 до т.1752 по границе н.п. Фитингоф;
- от т.1752 до т.1765 по границе лесного массива;
- от т.1765 до т.1783 по полосе отвода железной дороги с северной стороны;
- от т.1783 до т.1785 пересекая железную дорогу;
- от т.1785 до т.1809 пересекая лесной массив;
- от т.1809 до т.1823 по границе лесного массива;
- от т.1823 до т.1825 по северо-восточной стороне автодороги;
- от т.1825 до т.1830 по границе лесного массива;
- от т.1830 до т.1833 пересекая автодорогу;
- от т.1833 до т.1835 по границе лесного массива;
- от т.1835 до т.1837 по сенокосному участку;
- от т.1837 до т.1902 по границе лесного массива;
- от т.1902 до т.1909 по меже;
- от т.1909 до т.1959 по середине р. Кашма;
- от т.1959 до т.1964 от середины р. Кашма по границе лесного массива;
- от т.1964 до т.2052 пересекая лесной массив;
- от т.2052 до т.2084 по меже, пересекая лесной массив;
- от т.2084 до т.2309(Г) по середине р. Кёрша.

IV. Участок границы с муниципальным образованием - Сосновский район Тамбовской области (от Г до Д)

Граница с муниципальным образованием - Сосновский район проходит:

- от т.2309(Г) до т.2346 пересекая лесной массив;
- от т.2346 до т.2348 пересекая оз. Мишляр;
- от т.2348 до т.2350 пересекая лесной массив;
- от т.2350 до т.2363 по середине р. Цна;
- от т.2363 до т.2384 от середины р. Цна, пересекая лесной участок;
- от т.2384 до т.2385 по середине р. Цна;
- от т.2385 до т.2397 от р. Цна по болоту;
- от т.2397 до т.2398 по сенокосному участку;
- от т.2398 до т.2399 пересекая бол. Узенькое;
- от т.2399 до т.2407 по сенокосному участку;
- от т.2407 до т.2411 по болоту;
- от т.2411 до т.2414 по пастбищному участку;
- от т.2414 до т.2418 по границе лесного участка;
- от т.2418 до т.2420 пересекая автодорогу;
- от т.2420 до т.2426 по юго-западной стороне лесополосы;
- от т.2426 до т.2428 пересекая автодорогу;
- от т.2428 до т.2447 по юго-западной стороне лесополосы;
- от т.2447 до т.2449 по пастбищному участку;
- от т.2449 до т.2494 по ручью;
- от т.2494 до т.2498 по северо-западной стороне полевой дороги;
- от т.2498 до т.2503 по юго-западной стороне лесополосы;
- от т.2503 до т.2513 по северо-западной стороне лесополосы;
- от т.2513 до т.2516 по меже;
- от т.2516 до т.2517 северо-восточной стороне полевой дороги;
- от т.2517 до т.2518 по северо-западной стороне полевой дороги;
- от т.2518 до т.2519 по юго-западной стороне полевой дороги;
- от т.2519 до т.2521 по юго-восточной стороне лесополосы;
- от т.2521 до т.2524 по меже, пересекая балку;
- от т.2524 до т.2526 по меже;
- от т.2526 до т.2533 по юго-западной стороне полевой дороги от ручья;
- от т.2533 до т.2534 пересекая пастбищный участок;
- от т.2534 до т.2538 по меже;
- от т.2538 до т.2539 пересекая пастбищный участок;
- от т.2539 до т.2547 по юго-западной стороне лесополосы;
- от т.2547 до т.2548 по юго-западной стороне полевой дороги;
- от т.2548 до т.2549 по юго-западной стороне лесополосы;
- от т.2549 до т.2550 по пастбищному участку;
- от т.2550 до т.2554 по середине пруда;
- от т.2560 до т.2583 по ручью;
- от т.2583 до т.2586 по середине пруда;

- от т.2586 до т.2624 по ручью;
- от т.2624 до т.2625 по юго-восточной стороне лесополосы;
- от т.2625 до т.2629 по северо-восточной стороне лесополосы;
- от т.2629 до т.2630 по болоту;
- от т.2630 до т.2647 по северо-восточной стороне лесополосы;
- от т.2647 до т.2649 по западной стороне полевой дороги;
- от т.2649 до т.2663 по юго-восточной стороне лесополосы;
- от т.2663 до т.2668 по меже, пересекая пруд;
- от т.2668 до т.2672 по меже, пересекая ручей;
- от т.2672 до т.2677 по юго-западной стороне лесополосы;
- от т.2677 до т.2678 по юго-восточной стороне полевой дороги;
- от т.2678 до т.2681 по пастбищному участку;
- от т.2681 до т.2690 по середине р. Пара;
- от т.2690 до т.2694 по пастбищному участку;
- от т.2694 до т.2699 по юго-западной стороне лесополосы;
- от т.2699 до т.1(А) по южной стороне лесополосы.

V. Участок границы с муниципальным образованием — город Моршанск Тамбовской области (от Д до Д)

Граница с муниципальным образованием — город Моршанск проходит:

- от т.2700(Д) до т.2733 по ул. Солнечная;
- от т.2733 до т.2743 по западной стороне автодороги до ул. Солнечная;
- от т.2743 до т.2770 по меже;
- от т.2770 до т.2775 по пастбищному участку;
- от т.2775 до т.2777 пересекая балку;
- от т.2777 до т.2788 по меже;
- от т.2788 до т.2805 по юго-восточной стороне полосы отвода железной дороги;
- от т.2805 до т.2812 от ул. Парковая до полосы отвода железной дороги;
- от т.2812 до т.2826 по ул. Парковая;
- от т.2826 до т.2829 пересекая автодорогу «Тамбов-Шацк»;
- от т.2829 до т.2831 по восточной стороне полосы отвода автодороги «Тамбов-Шацк»;
- от т.2831 до т.2844 по ул. Маяковского от автодороги «Тамбов-Шацк»;
- от т.2844 до т.2845 от ул. Маяковского до ул. Гоголя;
- от т.2845 до т.2847 по ул. Гоголя;
- от т.2847 до т.2852 от ул. Гоголя до железной дороги;
- от т.2852 до т.2887 по северной стороне полосы отвода железной дороги;
- от т.2887 до т.2888 пересекая железную дорогу;
- от т.2888 до т.2907 по меже;
- от т.2907 до т.2910 по северо-западной стороне полосы отвода автодороги;
- от т.2910 до т.2912 пересекая автодорогу;
- от т.2912 до т.2934 по границе н.п. Коршуновка;

- от т.2934 до т.2935 пересекая р. Цна;
- от т.2935 до т.2956 по пастбищному участку, до р.Цна;
- от т.2956 до т.2994 по границе лесного участка;
- от т.2994 до т.2995 по западной стороне полосы отвода автодороги;
- от т.2995 до т.2996 пересекая автодорогу;
- от т.2996 до т.2997 по юго-западной стороне полосы отвода автодороги;
- от т.2997 до т.3003 по заболоченному участку;
- от т.3003 до т.3078 по границе лесного массива;
- от т.3078 до т.3079 по пастбищному участку;
- от т.3079 до т.3090 по сенокосному участку;
- от т.3090 до т.3097 по пастбищному участку, пересекая автодорогу;
- от т.3097 до т.3131 по середине р. Кривушка;
- от т.3131 до т.3156 по меже от середины р. Кривушка;
- от т.3156 до т.3165 по середине р. Цна;
- от т.3165 до т.3177 по меже от середины р.Цна;
- от т.3177 до т.3185 по западной стороне болота;
- от т.3185 до т.3197 по меже огородов;
- от т.3197 до т.3198 пересекая автодорогу «Тамбов-Шацк»;
- от т.3198 до т.3210 по западной стороне автодороги «Тамбов-Шацк»;
- от т.3210 до т.3238 по меже огородов;
- от т.3238 до т.3240 по восточной «СМУ-3»;
- от т.3240 до т.3241 по пастбищному участку;
- от т.3241 до т.3250 по меже;
- от т.3250 до т.3251 пересекая автодорогу;
- от т.3251 до т.3260 по земельным участкам дачных хозяйств;
- от т.3260 до т.2700(Д) по меже.

**Каталог координат
характерных точек границ муниципального образования -
Моршанский район Тамбовской области**

Название (номер) межевого знака	Дирекционные углы (град. мин. сек.)	Длина линии(м)	X координата	Y координата
1			511852,14	1230441,53
	358° 05' 55"	49,73		
2			511901,84	1230439,88
	355° 31' 55"	84,85		
3			511986,43	1230433,27
	341° 21' 31"	96,51		
4			512077,88	1230402,42
	0° 28' 03"	138,49		
5			512216,37	1230403,55
	15° 38' 39"	48,84		
6			512263,4	1230416,72
	342° 50' 03"	69,53		
7			512329,83	1230396,2
	330° 49' 57"	97,5		
8			512414,97	1230348,68
	1° 01' 40"	64,12		
9			512479,08	1230349,83
	359° 06' 16"	63,35		
10			512542,42	1230348,84
	359° 05' 03"	265,27		
11			512807,66	1230344,6
	359° 45' 09"	155,07		
12			512962,73	1230343,93
	0° 51' 14"	132,87		
13			513095,59	1230345,91
	1° 10' 18"	240,63		
14			513336,17	1230350,83
	1° 23' 02"	173,07		
15			513509,19	1230355,01
	359° 05' 01"	340,79		
16			513849,94	1230349,56
	359° 11' 02"	197,99		
17			514047,91	1230346,74
	2° 06' 33"	185,58		
18			514233,36	1230353,57
	2° 04' 30"	109,65		
19			514342,94	1230357,54
	2° 03' 50"	148,83		
20			514491,67	1230362,9
	37° 32' 17"	3,43		

Название (номер) межевого знака	Дирекционные углы (град. мин. сек.)	Длина линии(м)	X координата	Y координата
21			514494,39	1230364,99
	86° 51' 47"	147,83		
22			514502,48	1230512,6
	87° 35' 02"	182,17		
23			514510,16	1230694,61
	87° 35' 15"	174,85		
24			514517,52	1230869,31
	87° 58' 42"	368,53		
25			514530,52	1231237,61
	73° 06' 53"	306,69		
26			514619,6	1231531,08
	74° 12' 54"	218,95		
27			514679,16	1231741,77
	147° 28' 28"	620,54		
28			514155,95	1232075,42
	64° 35' 32"	3,54		
29			514157,47	1232078,62
	83° 32' 57"	16,02		
30			514159,27	1232094,54
	83° 33' 47"	111,76		
31			514171,8	1232205,6
	84° 45' 34"	181,85		
32			514188,41	1232386,69
	87° 31' 16"	101,5		
33			514192,8	1232488,1
	83° 29' 45"	507,08		
34			514250,24	1232991,92
	84° 02' 33"	1184,22		
35			514373,15	1234169,74
	86° 58' 40"	498,45		
36			514399,43	1234667,5
	103° 07' 27"	93,24		
37			514378,26	1234758,3
	103° 07' 30"	324,21		
38			514304,64	1235074,04
	101° 39' 05"	203,66		
39			514263,51	1235273,5
	9° 27' 05"	25,94		
40			514289,1	1235277,76
	343° 38' 07"	41,85		
41			514329,25	1235265,97
	321° 54' 24"	19,11		
42			514344,29	1235254,18

Название (номер) межевого знака	Дирекционные углы (град. мин. сек.)	Длина линии(м)	X координата	Y координата
	288° 51' 11"	22,53		
43			514351,57	1235232,86
	310° 21' 41"	35,24		
44			514374,39	1235206,01
	279° 19' 09"	48,04		
45			514382,17	1235158,6
	303° 42' 58"	24,43		
46			514395,73	1235138,28
	321° 46' 14"	40,55		
47			514427,58	1235113,19
	296° 42' 38"	45,76		
48			514448,15	1235072,31
	314° 14' 33"	32,09		
49			514470,54	1235049,32
	333° 26' 20"	65,68		
50			514529,29	1235019,95
	17° 47' 03"	86,04		
51			514611,22	1235046,23
	3° 45' 23"	94,48		
52			514705,5	1235052,42
	45° 54' 00"	68,87		
53			514753,43	1235101,88
	20° 13' 57"	62,6		
54			514812,17	1235123,53
	55° 39' 05"	38,37		
55			514833,82	1235155,21
	69° 43' 44"	37,9		
56			514846,95	1235190,76
	24° 39' 21"	16,11		
57			514861,59	1235197,48
	354° 52' 39"	75,82		
58			514937,11	1235190,71
	327° 31' 40"	45,8		
59			514975,75	1235166,12
	344° 24' 46"	83,06		
60			515055,76	1235143,8
	341° 53' 21"	38,02		
61			515091,9	1235131,98
	341° 53' 29"	58,84		
62			515147,83	1235113,69
	335° 30' 03"	19,73		
63			515165,78	1235105,51
	335° 30' 37"	23,83		

Название (номер) межевого знака	Дирекционные углы (град. мин. сек.)	Длина линии(м)	X координата	Y координата
64			515187,47	1235095,63
	314° 35' 17"	23,6		
65			515204,04	1235078,82
	296° 15' 42"	43,08		
66			515223,1	1235040,19
	317° 45' 46"	29,49		
67			515244,93	1235020,37
	328° 54' 28"	41,3		
68			515280,3	1234999,04
	332° 18' 03"	68		
69			515340,51	1234967,43
	344° 19' 11"	44,55		
70			515383,4	1234955,39
	358° 59' 56"	28,61		
71			515412,01	1234954,89
	10° 08' 18"	69,82		
72			515480,74	1234967,18
	67° 36' 22"	20,29		
73			515488,47	1234985,94
	130° 36' 13"	28,5		
74			515469,92	1235007,58
	97° 06' 57"	31,16		
75			515466,06	1235038,5
	46° 06' 16"	27,88		
76			515485,39	1235058,59
	4° 04' 20"	30,56		
77			515515,87	1235060,76
	327° 21' 55"	41,41		
78			515550,74	1235038,43
	314° 28' 20"	37,61		
79			515577,09	1235011,59
	325° 39' 08"	61,36		
80			515627,75	1234976,97
	299° 05' 43"	38,19		
81			515646,32	1234943,6
	308° 56' 53"	25,15		
82			515662,13	1234924,04
	326° 55' 43"	30,82		
83			515687,96	1234907,22
	343° 41' 12"	25,88		
84			515712,8	1234899,95
	22° 01' 04"	24,09		
85			515735,13	1234908,98

Название (номер) межевого знака	Дирекционные углы (град. мин. сек.)	Длина линии(м)	X координата	Y координата
	47° 26' 40"	74,94		
86			515785,81	1234964,18
	43° 40' 25"	38,49		
87			515813,65	1234990,76
	17° 25' 40"	44,44		
88			515856,05	1235004,07
	40° 56' 33"	22,59		
89			515873,11	1235018,87
	80° 21' 45"	28,49		
90			515877,88	1235046,96
	65° 28' 55"	21,78		
91			515886,92	1235066,78
	47° 31' 42"	36,39		
92			515911,49	1235093,62
	26° 33' 54"	64,51		
93			515969,19	1235122,47
	47° 13' 23"	18,23		
94			515981,57	1235135,85
	47° 15' 11"	35,43		
95			516005,62	1235161,87
	25° 43' 47"	21,17		
96			516024,69	1235171,06
	8° 24' 48"	49,21		
97			516073,37	1235178,26
	26° 22' 14"	23,71		
98			516094,61	1235188,79
	49° 13' 31"	32,25		
99			516115,67	1235213,21
	25° 38' 53"	23,2		
100			516136,58	1235223,25
	49° 45' 24"	28,48		
101			516154,98	1235244,99
	14° 46' 39"	22,31		
102			516176,55	1235250,68
	38° 07' 59"	34,66		
103			516203,81	1235272,08
	2° 42' 21"	21,39		
104			516225,18	1235273,09
	12° 41' 50"	36,53		
105			516260,82	1235281,12
	350° 46' 22"	31,24		
106			516291,66	1235276,11
	9° 49' 56"	17,57		

Название (номер) межевого знака	Дирекционные углы (град. мин. сек.)	Длина линии(м)	X координата	Y координата
107			516308,97	1235279,11
	28° 21' 24"	39,62		
108			516343,84	1235297,93
	10° 01' 52"	33,13		
109			516376,46	1235303,7
	20° 58' 36"	19,61		
110			516394,77	1235310,72
	8° 30' 55"	22,08		
111			516416,61	1235313,99
	23° 45' 35"	43,58		
112			516456,5	1235331,55
	8° 42' 07"	31,46		
113			516487,6	1235336,31
	345° 44' 43"	30,54		
114			516517,2	1235328,79
	357° 04' 00"	24,62		
115			516541,79	1235327,53
	19° 21' 06"	44,66		
116			516583,93	1235342,33
	10° 41' 07"	34,36		
117			516617,69	1235348,7
	351° 00' 07"	23,53		
118			516640,93	1235345,02
	332° 06' 05"	40,73		
119			516676,93	1235325,96
	359° 11' 45"	17,81		
120			516694,74	1235325,71
	25° 41' 12"	22,17		
121			516714,72	1235335,32
	42° 25' 29"	71,14		
122			516767,23	1235383,31
	14° 18' 54"	39,88		
123			516805,87	1235393,17
	351° 03' 10"	52,66		
124			516857,89	1235384,98
	336° 26' 11"	41,42		
125			516895,86	1235368,42
	321° 56' 29"	27,38		
126			516917,42	1235351,54
	303° 18' 36"	43,48		
127			516941,3	1235315,2
	303° 17' 42"	32,97		
128			516959,4	1235287,64

Название (номер) межевого знака	Дирекционные углы (град. мин. сек.)	Длина линии(м)	X координата	Y координата
	325° 31' 57"	26,58		
129			516981,31	1235272,6
	313° 52' 01"	17,88		
130			516993,7	1235259,71
	257° 36' 29"	19,52		
131			516989,51	1235240,64
	213° 47' 26"	23,75		
132			516969,77	1235227,43
	243° 12' 35"	15,93		
133			516962,59	1235213,21
	285° 40' 15"	12,33		
134			516965,92	1235201,34
	317° 26' 08"	16,31		
135			516977,93	1235190,31
	337° 14' 11"	33,73		
136			517009,03	1235177,26
	326° 37' 00"	30,06		
137			517034,13	1235160,72
	313° 51' 58"	27,16		
138			517052,95	1235141,14
	342° 54' 07"	17,89		
139			517070,05	1235135,88
	9° 10' 39"	38,37		
140			517107,93	1235142
	339° 28' 53"	50,1		
141			517154,85	1235124,44
	323° 03' 12"	41,74		
142			517188,21	1235099,35
	345° 17' 22"	67,18		
143			517253,19	1235082,29
	340° 58' 35"	46,17		
144			517296,84	1235067,24
	332° 59' 08"	69,57		
145			517358,82	1235035,64
	318° 57' 01"	33,26		
146			517383,9	1235013,8
	312° 06' 35"	24,68		
147			517400,45	1234995,49
	330° 16' 26"	30,33		
148			517426,79	1234980,45
	345° 46' 31"	58,24		
149			517483,24	1234966,14
	333° 11' 21"	25,03		

Название (номер) межевого знака	Дирекционные углы (град. мин. сек.)	Длина линии(м)	X координата	Y координата
150			517505,58	1234954,85
	297° 31' 48"	26,03		
151			517517,61	1234931,77
	237° 05' 15"	35,56		
152			517498,29	1234901,92
	261° 39' 25"	19,02		
153			517495,53	1234883,1
	225° 18' 35"	31,4		
154			517473,45	1234860,78
	257° 28' 58"	16,19		
155			517469,94	1234844,97
	284° 02' 10"	26,88		
156			517476,46	1234818,89
	242° 09' 54"	34,91		
157			517460,16	1234788,02
	263° 14' 15"	29,81		
158			517456,65	1234758,42
	318° 16' 09"	27,9		
159			517477,47	1234739,85
	307° 23' 58"	26,84		
160			517493,77	1234718,53
	18° 21' 34"	31,18		
161			517523,36	1234728,35
	348° 56' 37"	29,25		
162			517552,07	1234722,74
	296° 32' 57"	32,53		
163			517566,61	1234693,64
	352° 59' 01"	14,41		
164			517580,91	1234691,88
	44° 17' 07"	14,74		
165			517591,46	1234702,17
	6° 49' 20"	23,23		
166			517614,53	1234704,93
	344° 55' 35"	29,88		
167			517643,38	1234697,16
	331° 46' 25"	31,31		
168			517670,97	1234682,35
	296° 42' 24"	45,21		
169			517691,29	1234641,96
	308° 17' 29"	36,44		
170			517713,87	1234613,36
	6° 52' 40"	29,31		
171			517742,97	1234616,87

Название (номер) межевого знака	Дирекционные углы (град. мин. сек.)	Длина линии(м)	X координата	Y координата
	49° 45' 49"	23,33		
172			517758,04	1234634,68
	12° 11' 36"	16,67		
173			517774,33	1234638,2
	315° 22' 25"	28,2		
174			517794,4	1234618,39
	358° 28' 05"	19,08		
175			517813,47	1234617,88
	26° 32' 55"	15,71		
176			517827,52	1234624,9
	355° 20' 07"	21,64		
177			517849,09	1234623,14
	331° 01' 55"	21,23		
178			517867,66	1234612,86
	312° 42' 15"	31,07		
179			517888,73	1234590,03
	298° 20' 23"	32,78		
180			517904,29	1234561,18
	310° 18' 40"	36,85		
181			517928,13	1234533,08
	325° 54' 31"	20,59		
182			517945,18	1234521,54
	357° 11' 02"	20,35		
183			517965,51	1234520,54
	16° 48' 58"	33,81		
184			517997,87	1234530,32
	349° 28' 52"	42,62		
185			518039,77	1234522,54
	322° 03' 44"	43,25		
186			518073,88	1234495,95
	341° 04' 37"	37,13		
187			518109	1234483,91
	0° 00' 00"	30,35		
188			518139,35	1234483,91
	337° 09' 15"	22,61		
189			518160,19	1234475,13
	321° 56' 49"	32,15		
190			518185,51	1234455,31
	344° 34' 24"	34,89		
191			518219,14	1234446,03
	309° 02' 43"	22,29		
192			518233,18	1234428,72
	296° 55' 45"	54,87		

Название (номер) межевого знака	Дирекционные углы (град. мин. сек.)	Длина линии(м)	X координата	Y координата
193			518258,03	1234379,8
	312° 43' 00"	26,98		
194			518276,33	1234359,98
	346° 22' 17"	52,16		
195			518327,02	1234347,69
	28° 51' 37"	22,33		
196			518346,58	1234358,47
	53° 16' 10"	22,22		
197			518359,87	1234376,28
	23° 36' 12"	15,06		
198			518373,67	1234382,31
	332° 46' 28"	18,62		
199			518390,23	1234373,79
	313° 31' 20"	48,81		
200			518423,84	1234338,4
	327° 28' 16"	20,53		
201			518441,15	1234327,36
	348° 05' 13"	21,8		
202			518462,48	1234322,86
	5° 49' 28"	32,03		
203			518494,34	1234326,11
	33° 22' 59"	65,21		
204			518548,79	1234361,99
	12° 59' 52"	40,15		
205			518587,91	1234371,02
	357° 12' 13"	41,2		
206			518629,06	1234369,01
	335° 39' 39"	31,66		
207			518657,91	1234355,96
	358° 47' 07"	23,59		
208			518681,49	1234355,46
	16° 02' 04"	64,48		
209			518743,46	1234373,27
	359° 07' 57"	32,36		
210			518775,82	1234372,78
	345° 28' 35"	42,19		
211			518816,66	1234362,2
	344° 37' 41"	15,92		
212			518832,01	1234357,98
	18° 23' 49"	19,04		
213			518850,08	1234363,99
	54° 18' 17"	24,1		
214			518864,14	1234383,56

Название (номер) межевого знака	Дирекционные углы (град. мин. сек.)	Длина линии(м)	X координата	Y координата
	26° 16' 46"	21,52		
215			518883,44	1234393,09
	51° 29' 49"	43,93		
216			518910,79	1234427,47
	0° 00' 00"	24,58		
217			518935,37	1234427,47
	320° 43' 28"	40,83		
218			518966,98	1234401,62
	283° 10' 32"	24,22		
219			518972,5	1234378,04
	329° 28' 38"	34,08		
220			519001,86	1234360,73
	303° 23' 01"	26,44		
221			519016,41	1234338,65
	341° 25' 24"	30,7		
222			519045,51	1234328,87
	12° 26' 16"	28		
223			519072,85	1234334,9
	26° 52' 55"	38,81		
224			519107,47	1234352,45
	2° 10' 35"	34,49		
225			519141,94	1234353,76
	15° 02' 02"	27,02		
226			519168,04	1234360,77
	25° 00' 26"	57,58		
227			519220,22	1234385,11
	35° 22' 47"	61,52		
228			519270,38	1234420,73
	40° 54' 48"	49,81		
229			519308,02	1234453,35
	59° 12' 22"	31,84		
230			519324,32	1234480,7
	77° 33' 05"	34,93		
231			519331,85	1234514,81
	57° 00' 16"	34,1		
232			519350,42	1234543,41
	69° 42' 20"	31,77		
233			519361,44	1234573,21
	88° 08' 56"	30,96		
234			519362,44	1234604,15
	56° 32' 15"	23,05		
235			519375,15	1234623,38
	39° 01' 18"	24,98		

Название (номер) межевого знака	Дирекционные углы (град. мин. сек.)	Длина линии(м)	X координата	Y координата
236			519394,56	1234639,11
	76° 39' 30"	29,21		
237			519401,3	1234667,53
	35° 18' 59"	29,51		
238			519425,38	1234684,59
	73° 03' 46"	26,74		
239			519433,17	1234710,17
	101° 14' 12"	32,23		
240			519426,89	1234741,78
	78° 19' 43"	24,86		
241			519431,92	1234766,13
	42° 03' 24"	16,53		
242			519444,19	1234777,2
	94° 56' 02"	38,02		
243			519440,92	1234815,08
	139° 51' 18"	27,24		
244			519420,1	1234832,64
	173° 20' 41"	41,16		
245			519379,22	1234837,41
	158° 57' 06"	30,1		
246			519351,13	1234848,22
	163° 58' 52"	193,76		
247			519164,89	1234901,69
	163° 43' 01"	97,87		
248			519070,95	1234929,13
	166° 42' 45"	57,17		
249			519015,31	1234942,27
	131° 06' 24"	48,22		
250			518983,61	1234978,6
	139° 31' 00"	41,66		
251			518951,92	1235005,65
	149° 48' 20"	49,17		
252			518909,42	1235030,38
	110° 46' 37"	23,99		
253			518900,91	1235052,81
	81° 42' 05"	37,48		
254			518906,32	1235089,9
	106° 10' 32"	24,95		
255			518899,37	1235113,86
	110° 19' 47"	21,33		
256			518891,96	1235133,86
	110° 19' 33"	45,43		
257			518876,18	1235176,46

Название (номер) межевого знака	Дирекционные углы (град. мин. сек.)	Длина линии(м)	X координата	Y координата
	112° 28' 32"	145,55		
258			518820,54	1235310,95
	98° 26' 08"	42,2		
259			518814,35	1235352,69
	88° 45' 34"	71,13		
260			518815,89	1235423,8
	98° 11' 43"	184,29		
261			518789,62	1235606,21
	104° 44' 44"	91,11		
262			518766,43	1235694,32
	72° 27' 16"	47,67		
263			518780,8	1235739,77
	72° 23' 23"	11,87		
264			518784,39	1235751,08
	125° 24' 04"	36,6		
265			518763,19	1235780,91
	125° 23' 36"	79,78		
266			518716,98	1235845,95
	95° 47' 56"	85,81		
267			518708,31	1235931,32
	95° 31' 41"	39,65		
268			518704,49	1235970,79
	91° 10' 41"	121,12		
269			518702	1236091,88
	62° 52' 23"	35,11		
270			518718,01	1236123,13
	62° 50' 01"	19,6		
271			518726,96	1236140,57
	98° 09' 03"	19,61		
272			518724,18	1236159,98
	98° 06' 18"	28,94		
273			518720,1	1236188,63
	98° 27' 44"	229,07		
274			518686,39	1236415,21
	104° 21' 35"	161,08		
275			518646,44	1236571,26
	117° 54' 24"	53,29		
276			518621,5	1236618,35
	41° 22' 25"	30,74		
277			518644,57	1236638,67
	0° 11' 05"	34,12		
278			518678,69	1236638,78
	27° 24' 57"	22,89		

Название (номер) межевого знака	Дирекционные углы (град. мин. сек.)	Длина линии(м)	X координата	Y координата
279			518699,01	1236649,32
	11° 05' 51"	39,12		
280			518737,4	1236656,85
	14° 48' 08"	31,39		
281			518767,75	1236664,87
	33° 37' 14"	54,83		
282			518813,41	1236695,23
	74° 05' 16"	30,75		
283			518821,84	1236724,8
	70° 56' 00"	106,99		
284			518856,79	1236825,92
	61° 19' 48"	136,61		
285			518922,33	1236945,78
	34° 58' 24"	12,63		
286			518932,68	1236953,02
	52° 29' 59"	44,91		
287			518960,02	1236988,65
	62° 49' 27"	63,76		
288			518989,14	1237045,37
	81° 21' 44"	24,9		
289			518992,88	1237069,99
	56° 58' 28"	59,54		
290			519025,33	1237119,91
	62° 55' 59"	46,46		
291			519046,47	1237161,28
	45° 02' 05"	23,42		
292			519063,02	1237177,85
	24° 26' 27"	44,64		
293			519103,66	1237196,32
	91° 36' 35"	33,46		
294			519102,72	1237229,77
	102° 17' 46"	20,29		
295			519098,4	1237249,59
	102° 17' 41"	31,84		
296			519091,62	1237280,7
	76° 05' 47"	20,93		
297			519096,65	1237301,02
	34° 50' 10"	21,08		
298			519113,95	1237313,06
	359° 06' 00"	61,12		
299			519175,06	1237312,1
	11° 40' 41"	22,28		
300			519196,88	1237316,61

Название (номер) межевого знака	Дирекционные углы (град. мин. сек.)	Длина линии(м)	X координата	Y координата
	45° 28' 35"	20,41		
301			519211,19	1237331,16
	74° 21' 48"	27,27		
302			519218,54	1237357,42
	84° 16' 05"	32,14		
303			519221,75	1237389,4
	116° 07' 34"	25,09		
304			519210,7	1237411,93
	58° 20' 03"	30,94		
305			519226,94	1237438,26
	58° 10' 40"	48,42		
306			519252,47	1237479,4
	73° 10' 08"	31,19		
307			519261,5	1237509,25
	49° 42' 28"	33,77		
308			519283,34	1237535,01
	33° 26' 07"	71,71		
309			519343,18	1237574,52
	61° 59' 04"	40,28		
310			519362,1	1237610,08
	77° 02' 48"	44,79		
311			519372,14	1237653,73
	59° 12' 28"	57,82		
312			519401,74	1237703,4
	50° 19' 44"	26,72		
313			519418,8	1237723,97
	36° 48' 16"	47,32		
314			519456,69	1237752,32
	24° 35' 18"	25,93		
315			519480,27	1237763,11
	31° 13' 29"	30,5		
316			519506,35	1237778,92
	20° 22' 17"	91,52		
317			519592,15	1237810,78
	38° 51' 57"	19,98		
318			519607,71	1237823,32
	63° 44' 39"	43,09		
319			519626,77	1237861,96
	53° 20' 08"	25,66		
320			519642,09	1237882,54
	28° 56' 00"	24,35		
321			519663,4	1237894,32
	3° 39' 51"	23,63		

Название (номер) межевого знака	Дирекционные углы (град. мин. сек.)	Длина линии(м)	X координата	Y координата
322			519686,98	1237895,83
	28° 41' 16"	17,75		
323			519702,55	1237904,35
	67° 58' 51"	20,03		
324			519710,06	1237922,92
	80° 46' 08"	29,74		
325			519714,83	1237952,27
	62° 15' 47"	38,27		
326			519732,64	1237986,14
	53° 25' 50"	48,42		
327			519761,49	1238025,03
	37° 43' 37"	43,45		
328			519795,86	1238051,62
	65° 50' 23"	29,42		
329			519807,9	1238078,46
	81° 46' 32"	42,08		
330			519813,92	1238120,11
	85° 29' 49"	51,33		
331			519817,95	1238171,28
	70° 23' 36"	26,91		
332			519826,98	1238196,63
	54° 00' 53"	26,04		
333			519842,28	1238217,7
	32° 19' 17"	23,45		
334			519862,1	1238230,24
	54° 16' 21"	15,45		
335			519871,12	1238242,78
	93° 40' 30"	27,15		
336			519869,38	1238269,87
	79° 00' 27"	18,41		
337			519872,89	1238287,94
	57° 42' 27"	25,81		
338			519886,68	1238309,76
	27° 54' 12"	24,12		
339			519908	1238321,05
	46° 34' 41"	19		
340			519921,06	1238334,85
	73° 22' 40"	22,79		
341			519927,58	1238356,69
	109° 03' 31"	10,17		
342			519924,26	1238366,3
	87° 45' 58"	21,04		
343			519925,08	1238387,32

Название (номер) межевого знака	Дирекционные углы (град. мин. сек.)	Длина линии(м)	X координата	Y координата
	83° 12' 47"	12,61		
344			519926,57	1238399,84
	52° 01' 37"	15,89		
345			519936,35	1238412,37
	61° 05' 16"	49,68		
346			519960,37	1238455,86
	83° 29' 34"	24,62		
347			519963,16	1238480,32
	100° 26' 41"	48,32		
348			519954,4	1238527,84
	114° 41' 51"	85,08		
349			519918,85	1238605,14
	75° 18' 13"	97,48		
350			519943,58	1238699,43
	77° 28' 12"	57,02		
351			519955,95	1238755,09
	107° 57' 25"	57,61		
352			519938,19	1238809,89
	110° 15' 30"	6,76		
353			519935,85	1238816,23
	80° 31' 06"	24,4		
354			519939,87	1238840,3
	56° 53' 38"	24,5		
355			519953,25	1238860,82
	26° 34' 29"	26,42		
356			519976,88	1238872,64
	10° 59' 36"	47,93		
357			520023,93	1238881,78
	51° 11' 29"	36,65		
358			520046,9	1238910,34
	38° 34' 16"	28,23		
359			520068,97	1238927,94
	8° 04' 16"	30,2		
360			520098,87	1238932,18
	38° 39' 51"	20,89		
361			520115,18	1238945,23
	66° 30' 37"	38,76		
362			520130,63	1238980,78
	16° 33' 51"	59,67		
363			520187,82	1238997,79
	38° 50' 52"	71,45		
364			520243,47	1239042,61
	40° 11' 55"	143,7		

Название (номер) межевого знака	Дирекционные углы (град. мин. сек.)	Длина линии(м)	X координата	Y координата
365			520353,23	1239135,36
	58° 11' 52"	45,47		
366			520377,19	1239174
	66° 06' 58"	59,18		
367			520401,15	1239228,11
	118° 18' 00"	45,65		
368			520379,51	1239268,3
	141° 48' 37"	19,8		
369			520363,95	1239280,54
	182° 50' 46"	7,05		
370			520356,91	1239280,19
	136° 51' 08"	33,91		
371			520332,17	1239303,38
	122° 04' 34"	40,37		
372			520310,73	1239337,59
	109° 02' 26"	47,88		
373			520295,11	1239382,85
	95° 50' 06"	72,4		
374			520287,75	1239454,87
	87° 36' 05"	37,27		
375			520289,31	1239492,11
	71° 34' 07"	50,07		
376			520305,14	1239539,61
	81° 08' 41"	34,75		
377			520310,49	1239573,95
	100° 46' 37"	61,98		
378			520298,9	1239634,84
	91° 45' 55"	36,36		
379			520297,78	1239671,18
	109° 58' 17"	20,88		
380			520290,65	1239690,8
	123° 36' 25"	43,92		
381			520266,34	1239727,38
	107° 44' 14"	37,91		
382			520254,79	1239763,49
	78° 59' 58"	21,8		
383			520258,95	1239784,89
	43° 23' 51"	34,64		
384			520284,12	1239808,69
	90° 00' 00"	18,42		
385			520284,12	1239827,11
	186° 19' 57"	25,11		
386			520259,16	1239824,34

Название (номер) межевого знака	Дирекционные углы (град. мин. сек.)	Длина линии(м)	X координата	Y координата
	113° 58' 49"	48,79		
387			520239,33	1239868,92
	81° 17' 29"	45,37		
388			520246,2	1239913,77
	77° 26' 16"	18,67		
389			520250,26	1239931,99
	77° 26' 13"	185,55		
390			520290,62	1240113,1
	57° 39' 15"	20,34		
391			520301,5	1240130,28
	98° 03' 05"	448,3		
392			520238,71	1240574,16
	97° 55' 06"	554,44		
393			520162,33	1241123,31
	6° 40' 11"	266,13		
394			520426,66	1241154,22
	28° 30' 25"	8,84		
395			520434,43	1241158,44
	83° 16' 20"	422,27		
396			520483,9	1241577,8
	346° 19' 14"	24,14		
397			520507,36	1241572,09
	10° 13' 29"	899,05		
398			521392,13	1241731,68
	7° 28' 48"	330,23		
399			521719,55	1241774,67
	350° 48' 02"	609,05		
400			522320,77	1241677,3
	1° 27' 12"	292,96		
401			522613,64	1241684,73
	1° 27' 16"	609,84		
402			523223,28	1241700,21
	359° 29' 15"	296,27		
403			523519,54	1241697,56
	359° 34' 17"	4,01		
404			523523,55	1241697,53
	359° 29' 22"	205,36		
405			523728,9	1241695,7
	359° 30' 50"	7,07		
406			523735,97	1241695,64
	2° 59' 31"	190,43		
407			523926,14	1241705,58
	2° 59' 52"	4,02		

Название (номер) межевого знака	Дирекционные углы (град. мин. сек.)	Длина линии(м)	X координата	Y координата
408			523930,15	1241705,79
	2° 58' 53"	67,29		
409			523997,35	1241709,29
	4° 36' 35"	543,01		
410			524538,6	1241752,93
	1° 08' 22"	452,06		
411			524990,57	1241761,92
	1° 08' 17"	4,53		
412			524995,1	1241762,01
	1° 08' 26"	686,26		
413			525681,22	1241775,67
	0° 32' 07"	464,44		
414			526145,64	1241780,01
	340° 00' 35"	6,76		
415			526151,99	1241777,7
	359° 51' 12"	124,92		
416			526276,91	1241777,38
	2° 25' 21"	294,77		
417			526571,42	1241789,84
	2° 04' 17"	385,66		
418			526956,83	1241803,78
	2° 10' 58"	149,14		
419			527105,86	1241809,46
	2° 03' 21"	485,87		
420			527591,42	1241826,89
	348° 56' 20"	4,07		
421			527595,41	1241826,11
	1° 59' 22"	197,9		
422			527793,19	1241832,98
	5° 18' 20"	450,75		
423			528242,01	1241874,66
	325° 54' 26"	6,32		
424			528247,24	1241871,12
	3° 06' 02"	19,23		
425			528266,44	1241872,16
	4° 17' 01"	122,63		
426			528388,73	1241881,32
	4° 08' 23"	128,97		
427			528517,36	1241890,63
	5° 24' 29"	57,08		
428			528574,19	1241896,01
	5° 35' 22"	143,63		
429			528717,14	1241910

Название (номер) межевого знака	Дирекционные углы (град. мин. сек.)	Длина линии(м)	X координата	Y координата
	5° 35' 38"	96,23		
430			528812,91	1241919,38
	6° 10' 43"	201,62		
431			529013,36	1241941,08
	5° 01' 30"	370,36		
432			529382,3	1241973,52
	4° 22' 08"	204,52		
433			529586,23	1241989,1
	4° 56' 01"	239,19		
434			529824,53	1242009,67
	3° 50' 31"	277,3		
435			530101,21	1242028,25
	14° 36' 20"	28,08		
436			530128,38	1242035,33
	10° 55' 10"	33,68		
437			530161,45	1242041,71
	14° 18' 37"	15,21		
438			530176,19	1242045,47
	14° 16' 15"	2,96		
439			530179,06	1242046,2
	14° 18' 26"	62,03		
440			530239,17	1242061,53
	8° 01' 21"	89,71		
441			530328	1242074,05
	6° 17' 50"	162,19		
442			530489,21	1242091,84
	6° 48' 56"	440,36		
443			530926,46	1242144,1
	7° 02' 28"	377,71		
444			531301,32	1242190,4
	6° 29' 25"	311,85		
445			531611,17	1242225,65
	6° 22' 01"	158,98		
446			531769,17	1242243,28
	324° 15' 54"	15,86		
447			531782,04	1242234,02
	4° 38' 45"	4,44		
448			531786,47	1242234,38
	4° 36' 45"	368,83		
449			532154,11	1242264,04
	5° 36' 33"	115,3		
450			532268,86	1242275,31
	5° 36' 23"	73,9		

Название (номер) межевого знака	Дирекционные углы (град. мин. сек.)	Длина линии(м)	X координата	Y координата
451			532342,41	1242282,53
	4° 28' 37"	133,75		
452			532475,75	1242292,97
	6° 29' 33"	73,49		
453			532548,77	1242301,28
	4° 16' 51"	92,44		
454			532640,95	1242308,18
	6° 53' 38"	173,79		
455			532813,48	1242329,04
	8° 40' 56"	94,53		
456			532906,93	1242343,31
	5° 57' 17"	245,51		
457			533151,12	1242368,78
	5° 21' 04"	192,16		
458			533342,44	1242386,7
	0° 35' 20"	129,39		
459			533471,82	1242388,03
	359° 14' 49"	105		
460			533576,81	1242386,65
	1° 29' 37"	100,12		
461			533676,9	1242389,26
	358° 24' 13"	101,94		
462			533778,8	1242386,42
	1° 22' 41"	152,19		
463			533930,95	1242390,08
	2° 14' 51"	122,65		
464			534053,51	1242394,89
	359° 53' 17"	117,66		
465			534171,17	1242394,66
	0° 08' 03"	38,4		
466			534209,57	1242394,75
	359° 59' 13"	131,25		
467			534340,82	1242394,72
	2° 34' 11"	22,97		
468			534363,77	1242395,75
	3° 42' 28"	62,32		
469			534425,96	1242399,78
	1° 24' 10"	130,31		
470			534556,23	1242402,97
	1° 01' 47"	613,24		
471			535169,37	1242413,99
	359° 19' 50"	516,15		
472			535685,48	1242407,96

Название (номер) межевого знака	Дирекционные углы (град. мин. сек.)	Длина линии(м)	X координата	Y координата
	1° 50' 53"	475,39		
473			536160,62	1242423,29
	1° 42' 03"	650,97		
474			536811,3	1242442,61
	1° 55' 30"	828,16		
475			537638,99	1242470,43
	1° 21' 02"	109,89		
476			537748,85	1242473,02
	6° 30' 13"	301,15		
477			538048,06	1242507,13
	3° 28' 54"	308,09		
478			538355,58	1242525,84
	0° 32' 00"	9,67		
479			538365,25	1242525,93
	0° 42' 39"	2025,39		
480			540390,48	1242551,06
	359° 18' 14"	479,14		
481			540869,58	1242545,24
	359° 38' 34"	721,7		
482			541591,27	1242540,74
	1° 24' 58"	462,94		
483			542054,07	1242552,18
	0° 29' 24"	97,06		
484			542151,13	1242553,01
	0° 08' 19"	343,35		
485			542494,48	1242553,84
	359° 42' 28"	965,05		
486			543459,52	1242548,92
	2° 13' 29"	405,46		
487			543864,67	1242564,66
	4° 48' 44"	474,89		
488			544337,89	1242604,5
	345° 34' 00"	32,9		
489			544369,75	1242596,3
	348° 46' 59"	290,19		
490			544654,4	1242539,85
	349° 51' 31"	65,2		
491			544718,58	1242528,37
	345° 55' 23"	290,97		
492			545000,81	1242457,6
	345° 21' 04"	279,44		
493			545271,17	1242386,93
	347° 02' 21"	128,85		

Название (номер) межевого знака	Дирекционные углы (град. мин. сек.)	Длина линии(м)	X координата	Y координата
494			545396,74	1242358,03
	350° 28' 45"	117,29		
495			545512,41	1242338,63
	351° 13' 32"	303,32		
496			545812,18	1242292,36
	351° 01' 47"	271,1		
497			546079,96	1242250,09
	349° 41' 50"	24,77		
498			546104,33	1242245,66
	358° 58' 55"	10,13		
499			546114,46	1242245,48
	355° 01' 23"	469,03		
500			546581,72	1242204,79
	356° 55' 04"	322,12		
501			546903,37	1242187,47
	359° 55' 29"	197,54		
502			547100,91	1242187,21
	86° 39' 01"	534,67		
503			547132,15	1242720,97
	86° 43' 41"	329,04		
504			547150,93	1243049,47
	64° 47' 41"	253,11		
505			547258,72	1243278,48
	64° 23' 16"	6,45		
506			547261,51	1243284,3
	62° 45' 47"	472,85		
507			547477,92	1243704,72
	169° 27' 22"	277,34		
508			547205,26	1243755,47
	68° 44' 25"	746,31		
509			547475,87	1244450,99
	336° 10' 24"	135,73		
510			547600,03	1244396,16
	14° 55' 21"	531,7		
511			548113,8	1244533,08
	14° 55' 06"	41,91		
512			548154,3	1244543,87
	16° 53' 35"	186,97		
513			548333,2	1244598,2
	336° 06' 24"	233,41		
514			548546,61	1244503,66
	8° 23' 56"	306,92		
515			548850,24	1244548,49

Название (номер) межевого знака	Дирекционные углы (град. мин. сек.)	Длина линии(м)	X координата	Y координата
	11° 46' 14"	118,53		
516			548966,28	1244572,67
	357° 08' 38"	69,64		
517			549035,83	1244569,2
	72° 52' 09"	395,41		
518			549152,3	1244947,07
	91° 43' 02"	99,44		
519			549149,32	1245046,47
	89° 57' 54"	375,43		
520			549149,55	1245421,9
	92° 46' 50"	654,71		
521			549117,79	1246075,84
	26° 40' 32"	6,95		
522			549124	1246078,96
	151° 03' 42"	323,56		
523			548840,84	1246235,52
	152° 03' 05"	37,79		
524			548807,46	1246253,23
	152° 20' 41"	195,3		
525			548634,47	1246343,88
	151° 56' 43"	185,96		
526			548470,36	1246431,34
	149° 34' 05"	49,34		
527			548427,82	1246456,33
	170° 32' 16"	72,87		
528			548355,94	1246468,31
	164° 05' 36"	50,68		
529			548307,2	1246482,2
	171° 50' 02"	38,23		
530			548269,36	1246487,63
	167° 25' 18"	7,53		
531			548262,01	1246489,27
	171° 00' 39"	16,32		
532			548245,89	1246491,82
	171° 01' 12"	169,13		
533			548078,83	1246518,22
	68° 21' 33"	70,18		
534			548104,71	1246583,45
	67° 09' 21"	321,05		
535			548229,35	1246879,32
	67° 27' 41"	631,8		
536			548471,52	1247462,86
	67° 16' 28"	215,32		

Название (номер) межевого знака	Дирекционные углы (град. мин. сек.)	Длина линии(м)	X координата	Y координата
537			548554,7	1247661,46
	67° 16' 18"	543,3		
538			548764,61	1248162,57
	112° 33' 24"	507,41		
539			548569,97	1248631,16
	112° 30' 27"	237,2		
540			548479,17	1248850,29
	112° 57' 13"	173,52		
541			548411,5	1249010,07
	113° 15' 55"	173,65		
542			548342,91	1249169,6
	113° 11' 57"	138,4		
543			548288,39	1249296,81
	113° 34' 03"	132,73		
544			548235,32	1249418,47
	119° 25' 16"	85,36		
545			548193,39	1249492,82
	114° 16' 22"	86,09		
546			548158	1249571,3
	116° 41' 41"	217,26		
547			548060,4	1249765,4
	119° 07' 27"	280,46		
548			547923,9	1250010,4
	118° 20' 17"	135,44		
549			547859,61	1250129,61
	92° 18' 22"	363,09		
550			547845	1250492,41
	92° 20' 58"	585,48		
551			547821	1251077,4
	31° 02' 04"	343,83		
552			548115,61	1251254,66
	27° 26' 11"	486,15		
553			548547,08	1251478,66
	110° 12' 43"	24,17		
554			548538,73	1251501,34
	77° 50' 54"	28,17		
555			548544,66	1251528,88
	122° 40' 58"	39,28		
556			548523,45	1251561,94
	122° 40' 34"	4,07		
557			548521,25	1251565,37
	98° 52' 14"	91,05		
558			548507,21	1251655,33

Название (номер) межевого знака	Дирекционные углы (град. мин. сек.)	Длина линии(м)	X координата	Y координата
	55° 13' 08"	89,72		
559			548558,39	1251729,02
	95° 27' 14"	66,39		
560			548552,08	1251795,11
	62° 35' 01"	86,37		
561			548591,85	1251871,78
	103° 04' 38"	16,66		
562			548588,08	1251888,01
	1° 48' 56"	30,62		
563			548618,68	1251888,98
	3° 07' 58"	349,49		
564			548967,65	1251908,08
	89° 32' 03"	202,94		
565			548969,3	1252111,01
	1° 07' 00"	251,45		
566			549220,7	1252115,91
	89° 12' 58"	730,97		
567			549230,7	1252846,81
	17° 58' 42"	485,3		
568			549692,3	1252996,6
	30° 14' 22"	534,54		
569			550154,1	1253265,8
	32° 28' 11"	56,64		
570			550201,89	1253296,21
	32° 28' 09"	165,95		
571			550341,9	1253385,3
	44° 03' 22"	476,44		
572			550684,3	1253716,6
	34° 34' 43"	143,07		
573			550802,1	1253797,8
	33° 17' 41"	22,52		
574			550820,92	1253810,16
	356° 36' 52"	116,33		
575			550937,05	1253803,29
	2° 35' 22"	121,74		
576			551058,67	1253808,79
	337° 51' 45"	79,13		
577			551131,97	1253778,97
	10° 59' 56"	61,06		
578			551191,91	1253790,62
	15° 03' 00"	27,69		
579			551218,65	1253797,81
	354° 37' 04"	54,69		

Название (номер) межевого знака	Дирекционные углы (град. мин. сек.)	Длина линии(м)	X координата	Y координата
580			551273,1	1253792,68
	341° 44' 07"	76,64		
581			551345,88	1253768,66
	330° 43' 53"	32,24		
582			551374	1253752,9
	32° 43' 27"	144,47		
583			551495,54	1253831
	32° 27' 59"	8,96		
584			551503,1	1253835,81
	66° 02' 35"	62,8		
585			551528,6	1253893,2
	28° 56' 02"	154,84		
586			551664,11	1253968,11
	53° 56' 32"	65,05		
587			551702,4	1254020,7
	11° 56' 45"	61,84		
588			551762,9	1254033,5
	72° 58' 16"	38,28		
589			551774,11	1254070,1
	31° 54' 37"	54,3		
590			551820,2	1254098,8
	41° 16' 22"	87,02		
591			551885,6	1254156,2
	49° 03' 57"	109,6		
592			551957,41	1254239
	25° 40' 12"	51,25		
593			552003,6	1254261,2
	38° 34' 45"	99,9		
594			552081,7	1254323,5
	53° 25' 37"	69,48		
595			552123,1	1254379,3
	105° 50' 52"	1,61		
596			552122,66	1254380,85
	123° 29' 12"	24,23		
597			552109,29	1254401,06
	102° 53' 57"	33,73		
598			552101,76	1254433,94
	110° 49' 47"	44,35		
599			552085,99	1254475,39
	76° 50' 26"	27,1		
600			552092,16	1254501,78
	46° 25' 21"	68,08		
601			552139,09	1254551,1

Название (номер) межевого знака	Дирекционные углы (град. мин. сек.)	Длина линии(м)	X координата	Y координата
	64° 05' 20"	40,76		
602			552156,9	1254587,76
	85° 37' 20"	67,34		
603			552162,04	1254654,9
	75° 51' 18"	86,92		
604			552183,28	1254739,18
	93° 53' 09"	50,47		
605			552179,86	1254789,53
	102° 54' 41"	134,53		
606			552149,8	1254920,66
	107° 09' 36"	55,86		
607			552133,32	1254974,03
	77° 28' 37"	63,83		
608			552147,16	1255036,34
	109° 30' 02"	30,95		
609			552136,83	1255065,51
	142° 06' 35"	92,21		
610			552064,06	1255122,14
	136° 37' 00"	51,13		
611			552026,9	1255157,26
	172° 32' 34"	52,86		
612			551974,49	1255164,12
	149° 08' 07"	38,71		
613			551941,26	1255183,98
	111° 46' 28"	27,69		
614			551930,99	1255209,69
	75° 44' 40"	63,96		
615			551946,74	1255271,68
	110° 47' 07"	57,91		
616			551926,19	1255325,82
	141° 32' 01"	31,94		
617			551901,18	1255345,69
	180° 00' 00"	68,85		
618			551832,33	1255345,69
	195° 29' 51"	46,22		
619			551787,79	1255333,34
	169° 52' 40"	38,98		
620			551749,42	1255340,19
	147° 16' 32"	38,68		
621			551716,88	1255361,1
	119° 01' 32"	32,5		
622			551701,11	1255389,52
	98° 10' 40"	40,85		

Название (номер) межевого знака	Дирекционные углы (град. мин. сек.)	Длина линии(м)	X координата	Y координата
623			551695,3	1255429,95
	70° 40' 33"	76,61		
624			551720,65	1255502,24
	109° 29' 38"	23,61		
625			551712,77	1255524,5
	131° 26' 35"	50,72		
626			551679,2	1255562,52
	97° 55' 53"	27,32		
627			551675,43	1255589,58
	64° 29' 15"	83,51		
628			551711,4	1255664,95
	70° 09' 30"	48,44		
629			551727,84	1255710,51
	92° 42' 21"	36,01		
630			551726,14	1255746,48
	114° 47' 21"	34,34		
631			551711,74	1255777,66
	134° 48' 29"	73,89		
632			551659,67	1255830,08
	160° 37' 38"	33,04		
633			551628,5	1255841,04
	192° 22' 45"	65,58		
634			551564,44	1255826,98
	212° 05' 29"	31,11		
635			551538,08	1255810,45
	166° 51' 09"	33,46		
636			551505,5	1255818,06
	196° 21' 42"	45,37		
637			551461,97	1255805,28
	223° 15' 24"	35,56		
638			551436,07	1255780,91
	189° 51' 07"	35,53		
639			551401,06	1255774,83
	197° 51' 44"	56,63		
640			551347,16	1255757,46
	182° 01' 54"	34,13		
641			551313,05	1255756,25
	153° 13' 02"	36,48		
642			551280,48	1255772,69
	165° 45' 05"	23,56		
643			551257,64	1255778,49
	182° 19' 36"	60,35		
644			551197,34	1255776,04

Название (номер) межевого знака	Дирекционные углы (град. мин. сек.)	Длина линии(м)	X координата	Y координата
	150° 09' 38"	42,83		
645			551160,19	1255797,35
	177° 44' 03"	38,7		
646			551121,52	1255798,88
	149° 19' 58"	20,88		
647			551103,56	1255809,53
	116° 48' 18"	66,19		
648			551073,71	1255868,61
	123° 22' 38"	30,99		
649			551056,66	1255894,49
	102° 58' 29"	75,94		
650			551039,61	1255968,49
	123° 48' 07"	45,44		
651			551014,33	1256006,25
	99° 15' 31"	41,64		
652			551007,63	1256047,35
	143° 16' 24"	22,41		
653			550989,67	1256060,75
	160° 31' 43"	27,45		
654			550963,79	1256069,9
	156° 25' 00"	34,22		
655			550932,43	1256083,59
	131° 03' 30"	28,29		
656			550913,85	1256104,92
	92° 39' 30"	45,71		
657			550911,73	1256150,58
	101° 03' 19"	36,61		
658			550904,71	1256186,51
	69° 20' 43"	22,45		
659			550912,63	1256207,52
	43° 27' 17"	39,85		
660			550941,56	1256234,93
	60° 16' 20"	41,74		
661			550962,26	1256271,18
	79° 55' 22"	33,09		
662			550968,05	1256303,76
	101° 41' 31"	43,52		
663			550959,23	1256346,38
	112° 03' 06"	79,51		
664			550929,38	1256420,07
	106° 54' 30"	51,99		
665			550914,26	1256469,81
	52° 40' 56"	176,52		

Название (номер) межевого знака	Дирекционные углы (град. мин. сек.)	Длина линии(м)	X координата	Y координата
666			551021,27	1256610,19
	52° 40' 52"	789,95		
667			551500,18	1257238,42
	141° 07' 48"	74,89		
668			551441,87	1257285,42
	144° 00' 23"	490,99		
669			551044,62	1257573,97
	55° 30' 43"	60,54		
670			551078,9	1257623,87
	53° 25' 44"	145,68		
671			551165,7	1257740,87
	53° 33' 55"	121,11		
672			551237,63	1257838,31
	126° 48' 45"	29,94		
673			551219,69	1257862,28
	151° 18' 40"	23,29		
674			551199,26	1257873,46
	108° 09' 15"	28,4		
675			551190,41	1257900,45
	78° 54' 34"	42		
676			551198,49	1257941,67
	96° 59' 19"	41,18		
677			551193,48	1257982,54
	109° 32' 28"	43,74		
678			551178,85	1258023,76
	127° 03' 31"	47,34		
679			551150,32	1258061,54
	139° 48' 39"	29,26		
680			551127,97	1258080,42
	166° 20' 10"	44,03		
681			551085,19	1258090,82
	182° 54' 28"	45,54		
682			551039,71	1258088,51
	192° 52' 41"	60,48		
683			550980,75	1258075,03
	157° 47' 30"	29,55		
684			550953,39	1258086,2
	113° 30' 54"	29		
685			550941,82	1258112,79
	77° 09' 15"	45,07		
686			550951,84	1258156,73
	108° 09' 42"	27,17		
687			550943,37	1258182,55

Название (номер) межевого знака	Дирекционные углы (град. мин. сек.)	Длина линии(м)	X координата	Y координата
	148° 47' 42"	29,74		
688			550917,93	1258197,96
	186° 34' 17"	53,91		
689			550864,37	1258191,79
	175° 03' 32"	31,35		
690			550833,14	1258194,49
	131° 58' 27"	51,84		
691			550798,47	1258233,03
	175° 23' 42"	47,95		
692			550750,67	1258236,88
	210° 04' 11"	142,44		
693			550627,4	1258165,51
	221° 56' 48"	57,75		
694			550584,45	1258126,91
	237° 05' 44"	32,36		
695			550566,87	1258099,74
	277° 57' 48"	46,12		
696			550573,26	1258054,06
	250° 04' 20"	22,09		
697			550565,73	1258033,29
	214° 32' 18"	34,66		
698			550537,18	1258013,64
	220° 57' 21"	57,15		
699			550494,02	1257976,18
	228° 32' 35"	46,91		
700			550462,96	1257941,02
	263° 18' 31"	21,63		
701			550460,44	1257919,54
	290° 15' 15"	23,11		
702			550468,44	1257897,86
	312° 31' 45"	45,27		
703			550499,04	1257864,5
	300° 09' 08"	27,73		
704			550512,97	1257840,52
	279° 24' 23"	40,5		
705			550519,59	1257800,56
	271° 41' 41"	92,99		
706			550522,34	1257707,61
	238° 58' 39"	43,44		
707			550499,95	1257670,38
	216° 36' 14"	58,6		
708			550452,91	1257635,44
	197° 36' 55"	25,64		

Название (номер) межевого знака	Дирекционные углы (град. мин. сек.)	Длина линии(м)	X координата	Y координата
709			550428,47	1257627,68
	158° 13' 02"	17,22		
710			550412,48	1257634,07
	110° 21' 43"	19		
711			550405,87	1257651,88
	84° 50' 47"	68,58		
712			550412,03	1257720,18
	108° 48' 48"	32,56		
713			550401,53	1257751
	127° 32' 04"	23,62		
714			550387,14	1257769,73
	153° 26' 48"	21,97		
715			550367,49	1257779,55
	175° 51' 41"	31,59		
716			550335,98	1257781,83
	154° 32' 39"	49,44		
717			550291,34	1257803,08
	172° 25' 29"	31,1		
718			550260,51	1257807,18
	196° 32' 14"	21,68		
719			550239,73	1257801,01
	175° 28' 24"	54,99		
720			550184,91	1257805,35
	200° 51' 16"	30,79		
721			550156,14	1257794,39
	186° 53' 05"	34,29		
722			550122,1	1257790,28
	168° 28' 42"	22,83		
723			550099,73	1257794,84
	117° 08' 14"	21,05		
724			550090,13	1257813,57
	72° 25' 54"	47,67		
725			550104,52	1257859,02
	66° 17' 26"	67,6		
726			550131,7	1257920,91
	73° 23' 22"	49,57		
727			550145,87	1257968,41
	102° 01' 05"	40,63		
728			550137,41	1258008,15
	110° 56' 39"	90,72		
729			550104,98	1258092,88
	127° 39' 40"	36,65		
730			550082,59	1258121,89

Название (номер) межевого знака	Дирекционные углы (град. мин. сек.)	Длина линии(м)	X координата	Y координата
	150° 56' 43"	28,21		
731			550057,93	1258135,59
	196° 00' 01"	37,29		
732			550022,08	1258125,31
	169° 27' 45"	29,97		
733			549992,62	1258130,79
	149° 03' 51"	77,75		
734			549925,93	1258170,76
	110° 25' 37"	18,19		
735			549919,58	1258187,81
	63° 26' 53"	19,62		
736			549928,35	1258205,36
	57° 08' 33"	63,94		
737			549963,04	1258259,07
	22° 57' 55"	17,74		
738			549979,37	1258265,99
	34° 20' 24"	40,1		
739			550012,48	1258288,61
	64° 21' 51"	31,16		
740			550025,96	1258316,7
	48° 56' 26"	58,75		
741			550064,55	1258361
	69° 52' 00"	36,49		
742			550077,11	1258395,26
	130° 18' 24"	33,53		
743			550055,42	1258420,83
	106° 30' 43"	62,66		
744			550037,61	1258480,91
	80° 35' 15"	32,16		
745			550042,87	1258512,64
	87° 09' 27"	15,73		
746			550043,65	1258528,35
	101° 43' 20"	63,49		
747			550030,75	1258590,52
	110° 46' 20"	19,23		
748			550023,93	1258608,5
	120° 25' 58"	72,73		
749			549987,09	1258671,21
	134° 57' 10"	34,29		
750			549962,86	1258695,48
	138° 31' 12"	13,94		
751			549952,42	1258704,71
	164° 35' 11"	24,72		

Название (номер) межевого знака	Дирекционные углы (град. мин. сек.)	Длина линии(м)	X координата	Y координата
752			549928,59	1258711,28
	154° 42' 25"	10,28		
753			549919,3	1258715,67
	192° 24' 04"	23,38		
754			549896,47	1258710,65
	204° 24' 29"	25,07		
755			549873,64	1258700,29
	226° 09' 00"	20,79		
756			549859,24	1258685,3
	232° 23' 55"	60,62		
757			549822,25	1258637,27
	200° 43' 47"	28,2		
758			549795,88	1258627,29
	170° 57' 37"	73,77		
759			549723,03	1258638,88
	186° 22' 30"	21,79		
760			549701,37	1258636,46
	208° 59' 00"	13,25		
761			549689,78	1258630,04
	219° 13' 32"	80,19		
762			549627,66	1258579,33
	240° 47' 04"	46,32		
763			549605,05	1258538,9
	266° 44' 37"	63,55		
764			549601,44	1258475,45
	241° 33' 40"	31,73		
765			549586,33	1258447,55
	200° 17' 53"	30,93		
766			549557,32	1258436,82
	178° 53' 12"	31,91		
767			549525,42	1258437,44
	150° 08' 47"	48,33		
768			549483,5	1258461,5
	135° 31' 52"	79,35		
769			549426,87	1258517,09
	116° 20' 16"	46,21		
770			549406,37	1258558,5
	96° 24' 50"	48,07		
771			549401	1258606,27
	87° 07' 10"	42,38		
772			549403,13	1258648,6
	106° 27' 02"	33,33		
773			549393,69	1258680,57

Название (номер) межевого знака	Дирекционные углы (град. мин. сек.)	Длина линии(м)	X координата	Y координата
	144° 08' 25"	25,86		
774			549372,73	1258695,72
	168° 15' 19"	40,82		
775			549332,76	1258704,03
	158° 13' 21"	35,69		
776			549299,62	1258717,27
	151° 07' 35"	18,76		
777			549283,19	1258726,33
	154° 50' 25"	36,83		
778			549249,85	1258741,99
	175° 31' 32"	33,07		
779			549216,88	1258744,57
	189° 39' 24"	18,9		
780			549198,25	1258741,4
	208° 06' 35"	67,85		
781			549138,4	1258709,43
	223° 47' 57"	30,37		
782			549116,48	1258688,41
	263° 36' 53"	23,92		
783			549113,82	1258664,64
	246° 54' 49"	14,74		
784			549108,04	1258651,08
	225° 41' 36"	46,76		
785			549075,38	1258617,62
	199° 11' 28"	36,66		
786			549040,76	1258605,57
	185° 36' 32"	16,27		
787			549024,57	1258603,98
	154° 04' 58"	35,99		
788			548992,2	1258619,71
	139° 10' 35"	46,41		
789			548957,08	1258650,05
	182° 23' 09"	19,46		
790			548937,64	1258649,24
	186° 06' 36"	18,13		
791			548919,61	1258647,31
	210° 11' 22"	51,78		
792			548874,85	1258621,27
	243° 42' 20"	15,15		
793			548868,14	1258607,69
	268° 50' 52"	161,14		
794			548864,9	1258446,58
	247° 25' 27"	53,03		

Название (номер) межевого знака	Дирекционные углы (град. мин. сек.)	Длина линии(м)	X координата	Y координата
795			548844,54	1258397,61
	238° 12' 10"	38,79		
796			548824,1	1258364,64
	238° 11' 58"	17,5		
797			548814,88	1258349,77
	225° 30' 41"	63,39		
798			548770,46	1258304,55
	264° 46' 16"	55,74		
799			548765,38	1258249,04
	216° 20' 31"	59,47		
800			548717,48	1258213,8
	188° 19' 50"	33,54		
801			548684,29	1258208,94
	164° 14' 45"	24,68		
802			548660,54	1258215,64
	132° 21' 04"	61,2		
803			548619,31	1258260,87
	123° 15' 49"	14,53		
804			548611,34	1258273,02
	115° 33' 12"	44,07		
805			548592,33	1258312,78
	134° 20' 48"	36,6		
806			548566,75	1258338,95
	168° 49' 38"	20,49		
807			548546,65	1258342,92
	192° 07' 20"	50,76		
808			548497,02	1258332,26
	199° 26' 18"	54,9		
809			548445,25	1258313,99
	219° 01' 23"	39,18		
810			548414,81	1258289,32
	229° 35' 46"	56,39		
811			548378,26	1258246,38
	209° 31' 42"	31,49		
812			548350,86	1258230,86
	180° 38' 02"	28,02		
813			548322,84	1258230,55
	159° 49' 59"	28,77		
814			548295,83	1258240,47
	129° 09' 46"	53,19		
815			548262,24	1258281,71
	108° 05' 28"	49,01		
816			548247,02	1258328,3

Название (номер) межевого знака	Дирекционные углы (град. мин. сек.)	Длина линии(м)	X координата	Y координата
	98° 07' 59"	27,99		
817			548243,06	1258356,01
	84° 25' 01"	53,24		
818			548248,24	1258409
	102° 18' 32"	24,3		
819			548243,06	1258432,74
	131° 52' 59"	27,83		
820			548224,48	1258453,46
	155° 05' 39"	65,8		
821			548164,8	1258481,17
	133° 10' 44"	40,5		
822			548137,09	1258510,7
	91° 11' 44"	29,24		
823			548136,48	1258539,93
	57° 25' 39"	26,02		
824			548150,49	1258561,86
	74° 13' 51"	31,28		
825			548158,99	1258591,96
	106° 28' 44"	33,63		
826			548149,45	1258624,21
	136° 06' 55"	49,41		
827			548113,84	1258658,46
	118° 18' 30"	60,71		
828			548085,05	1258711,91
	102° 28' 46"	52,85		
829			548073,63	1258763,51
	84° 01' 39"	79		
830			548081,85	1258842,08
	105° 05' 49"	47,3		
831			548069,53	1258887,75
	130° 25' 06"	48,6		
832			548038,02	1258924,75
	113° 30' 58"	53,81		
833			548016,55	1258974,09
	81° 04' 52"	47,15		
834			548023,86	1259020,67
	97° 54' 01"	29,97		
835			548019,74	1259050,36
	142° 45' 59"	28,67		
836			547996,91	1259067,71
	165° 22' 19"	43,44		
837			547954,88	1259078,68
	155° 33' 48"	66,23		

Название (номер) межевого знака	Дирекционные углы (град. мин. сек.)	Длина линии(м)	X координата	Y координата
838			547894,58	1259106,08
	78° 41' 13"	37,26		
839			547901,89	1259142,62
	26° 14' 28"	37,18		
840			547935,24	1259159,06
	340° 18' 00"	32,51		
841			547965,85	1259148,1
	18° 22' 27"	5,96		
842			547971,51	1259149,98
	18° 11' 10"	29,12		
843			547999,18	1259159,07
	22° 00' 03"	21,36		
844			548018,98	1259167,07
	18° 08' 37"	61,56		
845			548077,48	1259186,24
	24° 29' 59"	72,34		
846			548143,31	1259216,24
	35° 40' 24"	34,86		
847			548171,63	1259236,57
	41° 59' 50"	33,88		
848			548196,81	1259259,24
	50° 34' 06"	20,99		
849			548210,14	1259275,45
	70° 57' 57"	17,23		
850			548215,76	1259291,74
	83° 58' 00"	14,84		
851			548217,32	1259306,5
	86° 37' 29"	18,85		
852			548218,43	1259325,32
	94° 07' 58"	13,88		
853			548217,43	1259339,16
	111° 12' 05"	33,87		
854			548205,18	1259370,74
	132° 11' 31"	37,24		
855			548180,17	1259398,33
	119° 18' 42"	47,41		
856			548156,96	1259439,67
	129° 12' 03"	59,55		
857			548119,32	1259485,82
	139° 42' 39"	88,77		
858			548051,61	1259543,22
	93° 40' 59"	88,11		
859			548045,95	1259631,15

Название (номер) межевого знака	Дирекционные углы (град. мин. сек.)	Длина линии(м)	X координата	Y координата
	102° 39' 45"	78,51		
860			548028,74	1259707,75
	90° 52' 26"	59,67		
861			548027,83	1259767,41
	106° 55' 48"	58,04		
862			548010,93	1259822,93
	91° 25' 03"	94,59		
863			548008,59	1259917,49
	99° 26' 30"	50,35		
864			548000,33	1259967,16
	72° 48' 53"	131,96		
865			548039,32	1260093,23
	50° 49' 46"	57,3		
866			548075,51	1260137,65
	71° 29' 55"	68,16		
867			548097,14	1260202,29
	63° 53' 10"	57,93		
868			548122,64	1260254,31
	91° 29' 40"	72,47		
869			548120,75	1260326,76
	63° 28' 35"	37,08		
870			548137,31	1260359,94
	80° 34' 14"	40,04		
871			548143,87	1260399,44
	74° 33' 41"	146,28		
872			548182,81	1260540,44
	11° 47' 46"	305,09		
873			548481,46	1260602,81
	94° 15' 12"	113,93		
874			548473,01	1260716,43
	9° 18' 47"	530,31		
875			548996,33	1260802,25
	98° 36' 00"	69,15		
876			548985,99	1260870,62
	98° 34' 29"	38,63		
877			548980,23	1260908,82
	98° 33' 50"	220,47		
878			548947,4	1261126,83
	12° 48' 14"	183,7		
879			549126,53	1261167,54
	97° 45' 38"	344,14		
880			549080,06	1261508,53
	97° 47' 13"	10,63		

Название (номер) межевого знака	Дирекционные углы (град. мин. сек.)	Длина линии(м)	X координата	Y координата
881			549078,62	1261519,06
	75° 14' 33"	16,76		
882			549082,89	1261535,27
	39° 54' 31"	25,66		
883			549102,57	1261551,73
	351° 52' 01"	320,13		
884			549419,48	1261506,44
	343° 58' 38"	421,79		
885			549824,88	1261390,02
	343° 07' 58"	423,84		
886			550230,49	1261267,04
	48° 34' 47"	22,08		
887			550245,1	1261283,6
	340° 35' 15"	24,28		
888			550268	1261275,53
	343° 39' 24"	848,5		
889			551082,21	1261036,77
	29° 39' 03"	7,56		
890			551088,78	1261040,51
	107° 06' 37"	95,48		
891			551060,69	1261131,76
	102° 39' 57"	127,97		
892			551032,63	1261256,62
	99° 57' 28"	250,57		
893			550989,3	1261503,42
	98° 05' 17"	301,58		
894			550946,87	1261802
	97° 22' 58"	575,5		
895			550872,92	1262372,73
	86° 18' 21"	236,22		
896			550888,14	1262608,46
	85° 55' 31"	193,23		
897			550901,87	1262801,2
	91° 02' 15"	15,46		
898			550901,59	1262816,66
	93° 53' 28"	73,68		
899			550896,59	1262890,17
	73° 01' 33"	108,55		
900			550928,28	1262993,99
	46° 08' 20"	193,52		
901			551062,37	1263133,52
	48° 51' 19"	221,79		
902			551208,3	1263300,54

Название (номер) межевого знака	Дирекционные углы (град. мин. сек.)	Длина линии(м)	X координата	Y координата
	69° 08' 23"	163,13		
903			551266,39	1263452,98
	3° 02' 13"	211,22		
904			551477,31	1263464,17
	3° 39' 28"	378,23		
905			551854,77	1263488,3
	4° 54' 10"	396,66		
906			552249,98	1263522,2
	96° 20' 27"	84,39		
907			552240,66	1263606,07
	96° 34' 17"	78,29		
908			552231,7	1263683,85
	104° 05' 21"	292,03		
909			552160,61	1263967,1
	94° 15' 31"	609,24		
910			552115,37	1264574,66
	93° 08' 59"	491,78		
911			552088,35	1265065,7
	93° 57' 04"	37,3		
912			552085,78	1265102,91
	90° 42' 49"	8,03		
913			552085,68	1265110,94
	87° 41' 46"	305,47		
914			552097,96	1265416,16
	85° 42' 09"	1058,09		
915			552177,25	1266471,27
	81° 28' 09"	0,61		
916			552177,34	1266471,87
	85° 22' 56"	48,57		
917			552181,25	1266520,28
	86° 31' 01"	76,7		
918			552185,91	1266596,84
	86° 32' 51"	267,17		
919			552202	1266863,53
	86° 32' 53"	278,52		
920			552218,77	1267141,54
	84° 06' 16"	680,53		
921			552288,67	1267818,47
	167° 14' 43"	731,14		
922			551575,57	1267979,89
	87° 48' 50"	46,92		
923			551577,36	1268026,78
	108° 17' 23"	19,98		

Название (номер) межевого знака	Дирекционные углы (град. мин. сек.)	Длина линии(м)	X координата	Y координата
924			551571,09	1268045,75
	99° 06' 16"	48,16		
925			551563,47	1268093,3
	69° 15' 25"	64,54		
926			551586,33	1268153,66
	76° 35' 34"	53,91		
927			551598,83	1268206,1
	91° 38' 56"	42,4		
928			551597,61	1268248,48
	121° 41' 20"	94,59		
929			551547,92	1268328,97
	99° 10' 58"	51,57		
930			551539,69	1268379,88
	83° 17' 55"	46,96		
931			551545,17	1268426,52
	104° 44' 24"	71,89		
932			551526,88	1268496,04
	84° 33' 36"	90,4		
933			551535,45	1268586,03
	76° 05' 00"	62,78		
934			551550,55	1268646,97
	66° 25' 21"	120,13		
935			551598,6	1268757,07
	85° 42' 22"	52,89		
936			551602,56	1268809,81
	66° 26' 35"	31,28		
937			551615,06	1268838,48
	77° 56' 26"	51,12		
938			551625,74	1268888,47
	85° 08' 28"	71,9		
939			551631,83	1268960,11
	97° 03' 42"	47,02		
940			551626,05	1269006,77
	75° 07' 22"	65,28		
941			551642,81	1269069,86
	102° 17' 32"	63,04		
942			551629,39	1269131,45
	80° 38' 24"	48,82		
943			551637,33	1269179,62
	102° 23' 10"	92,4		
944			551617,51	1269269,87
	88° 15' 41"	130,53		
945			551621,47	1269400,34

Название (номер) межевого знака	Дирекционные углы (град. мин. сек.)	Длина линии(м)	X координата	Y координата
	76° 16' 26"	68,11		
946			551637,63	1269466,5
	57° 23' 02"	63,34		
947			551671,77	1269519,85
	100° 08' 51"	50,17		
948			551662,93	1269569,24
	57° 34' 23"	30,7		
949			551679,39	1269595,15
	123° 22' 25"	16,07		
950			551670,55	1269608,57
	81° 04' 23"	13,73		
951			551672,68	1269622,13
	123° 41' 24"	31,87		
952			551655	1269648,65
	32° 10' 14"	34,93		
953			551684,57	1269667,25
	69° 18' 29"	17,26		
954			551690,67	1269683,4
	115° 12' 59"	17,86		
955			551683,06	1269699,56
	149° 43' 18"	52,62		
956			551637,62	1269726,09
	129° 22' 07"	41,79		
957			551611,11	1269758,4
	102° 51' 53"	9,25		
958			551609,05	1269767,42
	102° 52' 39"	30,47		
959			551602,26	1269797,12
	83° 04' 42"	32,86		
960			551606,22	1269829,74
	54° 42' 08"	42,21		
961			551630,61	1269864,19
	61° 40' 47"	91,84		
962			551674,18	1269945,04
	75° 25' 10"	35,23		
963			551683,05	1269979,14
	84° 28' 08"	50,53		
964			551687,92	1270029,43
	69° 55' 27"	63,95		
965			551709,87	1270089,49
	53° 36' 04"	73,47		
966			551753,47	1270148,63
	25° 31' 04"	52,37		

Название (номер) межевого знака	Дирекционные углы (град. мин. сек.)	Длина линии(м)	X координата	Y координата
967			551800,73	1270171,19
	47° 11' 13"	53,74		
968			551837,25	1270210,61
	46° 09' 57"	417,79		
969			552126,6	1270511,98
	46° 09' 51"	47,33		
970			552159,38	1270546,12
	46° 09' 53"	82,1		
971			552216,24	1270605,34
	100° 14' 22"	142,04		
972			552190,99	1270745,12
	124° 00' 54"	109,51		
973			552129,73	1270835,89
	152° 05' 11"	100,14		
974			552041,24	1270882,77
	177° 00' 05"	159,05		
975			551882,41	1270891,09
	174° 06' 42"	125,45		
976			551757,62	1270903,96
	161° 55' 13"	194,91		
977			551572,33	1270964,45
	143° 55' 08"	120,73		
978			551474,76	1271035,55
	126° 35' 02"	91,36		
979			551420,31	1271108,91
	95° 26' 24"	63,82		
980			551414,26	1271172,44
	63° 00' 07"	44,98		
981			551434,68	1271212,52
	29° 58' 30"	45,41		
982			551474,02	1271235,21
	357° 03' 44"	88,59		
983			551562,49	1271230,67
	343° 45' 28"	260,17		
984			551812,28	1271157,9
	17° 31' 27"	60,28		
985			551869,76	1271176,05
	50° 55' 06"	51,98		
986			551902,53	1271216,4
	79° 45' 12"	90,68		
987			551918,66	1271305,63
	96° 44' 42"	85,82		
988			551908,58	1271390,86

Название (номер) межевого знака	Дирекционные углы (град. мин. сек.)	Длина линии(м)	X координата	Y координата
	117° 21' 21"	87,16		
989			551868,53	1271468,27
	63° 10' 42"	114,78		
990			551920,32	1271570,7
	63° 26' 26"	273,84		
991			552042,76	1271815,64
	63° 22' 50"	259,32		
992			552158,95	1272047,47
	2° 51' 08"	58,28		
993			552217,16	1272050,37
	62° 33' 18"	217,84		
994			552317,56	1272243,69
	40° 23' 14"	206,36		
995			552474,74	1272377,4
	352° 57' 28"	237,6		
996			552710,55	1272348,27
	100° 11' 34"	317,64		
997			552654,34	1272660,9
	100° 11' 49"	69,37		
998			552642,06	1272729,17
	91° 04' 35"	157,04		
999			552639,11	1272886,18
	154° 22' 06"	40,36		
1000			552602,72	1272903,64
	126° 52' 31"	21,81		
1001			552589,63	1272921,09
	177° 47' 30"	37,89		
1002			552551,77	1272922,55
	194° 01' 20"	30		
1003			552522,66	1272915,28
	147° 43' 25"	32,72		
1004			552495	1272932,75
	100° 02' 25"	50,19		
1005			552486,25	1272982,17
	58° 21' 48"	155,36		
1006			552567,74	1273114,44
	43° 19' 27"	30,71		
1007			552590,08	1273135,51
	27° 31' 13"	39,43		
1008			552625,05	1273153,73
	6° 42' 44"	66,48		
1009			552691,07	1273161,5
	31° 32' 12"	37,05		

Название (номер) межевого знака	Дирекционные углы (град. мин. сек.)	Длина линии(м)	X координата	Y координата
1010			552722,65	1273180,88
	354° 48' 48"	19,8		
1011			552742,37	1273179,09
	317° 15' 12"	34,71		
1012			552767,86	1273155,53
	3° 41' 01"	23,35		
1013			552791,16	1273157,03
	38° 45' 19"	25,29		
1014			552810,88	1273172,86
	68° 42' 22"	61,43		
1015			552833,19	1273230,1
	355° 34' 30"	39,92		
1016			552872,99	1273227,02
	16° 10' 49"	48,23		
1017			552919,31	1273240,46
	50° 01' 21"	36,27		
1018			552942,61	1273268,25
	65° 56' 26"	39,59		
1019			552958,75	1273304,4
	117° 42' 31"	54		
1020			552933,64	1273352,21
	83° 08' 58"	35,21		
1021			552937,84	1273387,17
	41° 21' 34"	29,84		
1022			552960,24	1273406,89
	339° 33' 59"	48,78		
1023			553005,95	1273389,86
	40° 33' 20"	38,14		
1024			553034,93	1273414,66
	78° 23' 01"	57,96		
1025			553046,6	1273471,43
	49° 40' 44"	28,61		
1026			553065,11	1273493,24
	75° 57' 34"	32,03		
1027			553072,88	1273524,31
	56° 54' 56"	31,75		
1028			553090,21	1273550,91
	71° 33' 38"	39,68		
1029			553102,76	1273588,55
	66° 14' 04"	46,7		
1030			553121,58	1273631,29
	64° 29' 29"	52,15		
1031			553144,04	1273678,36

Название (номер) межевого знака	Дирекционные углы (град. мин. сек.)	Длина линии(м)	X координата	Y координата
	98° 11' 08"	512,15		
1032			553071,12	1274185,29
	94° 15' 41"	84,78		
1033			553064,82	1274269,84
	85° 19' 46"	58,33		
1034			553069,57	1274327,98
	86° 01' 49"	167,27		
1035			553081,15	1274494,85
	86° 11' 02"	217,57		
1036			553095,63	1274711,94
	86° 03' 11"	235,93		
1037			553111,87	1274947,31
	62° 49' 44"	163,63		
1038			553186,59	1275092,88
	63° 08' 34"	109,61		
1039			553236,11	1275190,67
	62° 08' 23"	324,49		
1040			553387,75	1275477,55
	126° 25' 23"	30,01		
1041			553369,93	1275501,7
	128° 34' 08"	312,93		
1042			553174,83	1275746,37
	129° 01' 38"	198,76		
1043			553049,67	1275900,78
	94° 12' 08"	163,08		
1044			553037,72	1276063,42
	93° 48' 26"	106,47		
1045			553030,65	1276169,66
	95° 44' 12"	56,62		
1046			553024,99	1276226
	93° 51' 46"	188,08		
1047			553012,32	1276413,65
	93° 59' 26"	160,51		
1048			553001,15	1276573,77
	94° 57' 22"	59,61		
1049			552996	1276633,16
	95° 42' 14"	296,92		
1050			552966,49	1276928,61
	95° 55' 52"	404,42		
1051			552924,7	1277330,87
	96° 02' 12"	97,94		
1052			552914,4	1277428,27
	95° 41' 34"	186,2		

Название (номер) межевого знака	Дирекционные углы (град. мин. сек.)	Длина линии(м)	X координата	Y координата
1053			552895,93	1277613,55
	114° 57' 27"	106,65		
1054			552850,93	1277710,24
	121° 54' 00"	269,64		
1055			552708,44	1277939,16
	103° 53' 32"	279,05		
1056			552641,44	1278210,05
	111° 28' 53"	87,77		
1057			552609,3	1278291,72
	141° 43' 27"	209,74		
1058			552444,65	1278421,64
	145° 22' 21"	286,85		
1059			552208,61	1278584,64
	99° 45' 29"	49,68		
1060			552200,19	1278633,6
	180° 00' 00"	17,36		
1061			552182,83	1278633,6
	129° 10' 54"	22,46		
1062			552168,64	1278651,01
	96° 13' 41"	49,13		
1063			552163,31	1278699,85
	110° 27' 51"	80,29		
1064			552135,24	1278775,07
	83° 09' 10"	71,88		
1065			552143,81	1278846,44
	47° 09' 22"	24,81		
1066			552160,68	1278864,63
	20° 39' 58"	25,59		
1067			552184,62	1278873,66
	85° 08' 18"	159,41		
1068			552198,13	1279032,5
	85° 32' 13"	173,62		
1069			552211,64	1279205,59
	85° 47' 42"	206,62		
1070			552226,79	1279411,65
	85° 53' 25"	232,33		
1071			552243,44	1279643,38
	90° 07' 15"	322,37		
1072			552242,76	1279965,75
	84° 20' 49"	484,45		
1073			552290,48	1280447,84
	107° 31' 30"	288,89		
1074			552203,49	1280723,32

Название (номер) межевого знака	Дирекционные углы (град. мин. сек.)	Длина линии(м)	X координата	Y координата
	110° 17' 55"	206,54		
1075			552131,84	1280917,03
	110° 18' 54"	53,69		
1076			552113,2	1280967,38
	110° 14' 04"	35,04		
1077			552101,08	1281000,26
	112° 39' 56"	201,22		
1078			552023,54	1281185,94
	130° 12' 53"	29,41		
1079			552004,55	1281208,4
	132° 49' 46"	226,1		
1080			551850,84	1281374,22
	118° 49' 12"	224,7		
1081			551742,52	1281571,09
	114° 53' 35"	65,9		
1082			551714,78	1281630,87
	109° 31' 26"	86,54		
1083			551685,86	1281712,43
	108° 06' 28"	158,36		
1084			551636,64	1281862,95
	106° 54' 54"	178,35		
1085			551584,75	1282033,58
	106° 40' 20"	292,68		
1086			551500,78	1282313,96
	103° 37' 28"	208,19		
1087			551451,74	1282516,29
	103° 37' 27"	536,65		
1088			551325,33	1283037,84
	51° 04' 52"	58,74		
1089			551362,23	1283083,54
	49° 40' 00"	239,96		
1090			551517,54	1283266,46
	49° 25' 29"	200,91		
1091			551648,22	1283419,06
	45° 27' 37"	19,36		
1092			551661,8	1283432,86
	49° 07' 43"	291,7		
1093			551852,68	1283653,44
	48° 50' 10"	234,1		
1094			552006,77	1283829,68
	44° 15' 48"	12,65		
1095			552015,83	1283838,51
	49° 39' 03"	78,66		

Название (номер) межевого знака	Дирекционные углы (град. мин. сек.)	Длина линии(м)	X координата	Y координата
1096			552066,76	1283898,46
	49° 03' 50"	455,79		
1097			552365,4	1284242,78
	48° 49' 59"	262,12		
1098			552537,94	1284440,1
	48° 50' 06"	145,06		
1099			552633,42	1284549,3
	85° 19' 21"	16,56		
1100			552634,77	1284565,8
	83° 55' 27"	806,57		
1101			552720,14	1285367,84
	84° 12' 37"	189,54		
1102			552739,26	1285556,41
	13° 16' 32"	51,69		
1103			552789,57	1285568,28
	15° 24' 59"	301,58		
1104			553080,3	1285648,45
	16° 03' 12"	51,82		
1105			553130,1	1285662,78
	13° 06' 04"	380,15		
1106			553500,36	1285748,95
	112° 59' 17"	55,05		
1107			553478,86	1285799,63
	114° 08' 18"	281,04		
1108			553363,93	1286056,1
	172° 49' 46"	409,53		
1109			552957,6	1286107,22
	128° 00' 32"	55,13		
1110			552923,65	1286150,66
	125° 48' 59"	93,22		
1111			552869,1	1286226,25
	138° 30' 43"	7,85		
1112			552863,22	1286231,45
	145° 54' 55"	227,12		
1113			552675,12	1286358,73
	144° 26' 50"	13,14		
1114			552664,43	1286366,37
	122° 33' 36"	14,34		
1115			552656,71	1286378,46
	92° 02' 40"	77,65		
1116			552653,94	1286456,06
	89° 10' 12"	26,92		
1117			552654,33	1286482,98

Название (номер) межевого знака	Дирекционные углы (град. мин. сек.)	Длина линии(м)	X координата	Y координата
	117° 11' 15"	32,94		
1118			552639,28	1286512,28
	122° 29' 05"	98,09		
1119			552586,6	1286595,02
	119° 41' 01"	36		
1120			552568,77	1286626,3
	115° 54' 58"	15,4		
1121			552562,04	1286640,15
	96° 57' 00"	45,87		
1122			552556,49	1286685,68
	94° 40' 50"	18,87		
1123			552554,95	1286704,49
	89° 23' 29"	12,24		
1124			552555,08	1286716,73
	103° 04' 20"	9,95		
1125			552552,83	1286726,42
	96° 39' 14"	16,14		
1126			552550,96	1286742,45
	97° 40' 39"	14,15		
1127			552549,07	1286756,47
	98° 03' 07"	13,49		
1128			552547,18	1286769,83
	93° 27' 30"	19,4		
1129			552546,01	1286789,19
	93° 11' 09"	21,05		
1130			552544,84	1286810,21
	49° 56' 40"	106,49		
1131			552613,37	1286891,72
	61° 36' 01"	107,69		
1132			552664,59	1286986,45
	64° 00' 25"	88,26		
1133			552703,27	1287065,78
	81° 00' 41"	104,97		
1134			552719,67	1287169,46
	145° 38' 20"	18,23		
1135			552704,62	1287179,75
	147° 52' 47"	56,59		
1136			552656,69	1287209,84
	147° 16' 31"	549,5		
1137			552194,41	1287506,9
	147° 27' 59"	140,3		
1138			552076,13	1287582,35
	147° 43' 18"	201,97		

Название (номер) межевого знака	Дирекционные углы (град. мин. сек.)	Длина линии(м)	X координата	Y координата
1139			551905,37	1287690,21
	147° 25' 33"	424,67		
1140			551547,5	1287918,85
	147° 38' 53"	98,46		
1141			551464,32	1287971,54
	147° 06' 03"	111,31		
1142			551370,86	1288032
	146° 38' 03"	23,04		
1143			551351,62	1288044,67
	55° 41' 22"	47,39		
1144			551378,33	1288083,81
	55° 38' 05"	21,65		
1145			551390,55	1288101,68
	65° 08' 19"	37,15		
1146			551406,17	1288135,39
	64° 53' 17"	155,9		
1147			551472,33	1288276,55
	67° 19' 05"	96,55		
1148			551509,56	1288365,63
	74° 41' 13"	82,51		
1149			551531,35	1288445,21
	76° 28' 49"	71,56		
1150			551548,08	1288514,79
	84° 46' 17"	69,57		
1151			551554,42	1288584,07
	85° 08' 39"	65,57		
1152			551559,97	1288649,4
	106° 48' 26"	48,31		
1153			551546	1288695,65
	88° 33' 27"	120,77		
1154			551549,04	1288816,38
	99° 58' 49"	37,1		
1155			551542,61	1288852,92
	99° 59' 01"	481,69		
1156			551459,1	1289327,32
	182° 03' 30"	11,14		
1157			551447,97	1289326,92
	103° 28' 26"	59,31		
1158			551434,15	1289384,6
	111° 30' 45"	217,75		
1159			551354,3	1289587,18
	138° 15' 48"	97,39		
1160			551281,63	1289652,01

Название (номер) межевого знака	Дирекционные углы (град. мин. сек.)	Длина линии(м)	X координата	Y координата
	98° 09' 13"	438,35		
1161			551219,46	1290085,93
	96° 36' 04"	169,54		
1162			551199,97	1290254,35
	87° 03' 34"	18,32		
1163			551200,91	1290272,65
	87° 04' 00"	191,3		
1164			551210,7	1290463,7
	87° 03' 58"	196,55		
1165			551220,76	1290659,99
	74° 34' 46"	21,89		
1166			551226,58	1290681,09
	87° 58' 41"	146,82		
1167			551231,76	1290827,82
	87° 56' 15"	144,21		
1168			551236,95	1290971,94
	86° 53' 52"	168,34		
1169			551246,06	1291140,03
	87° 06' 11"	162,45		
1170			551254,27	1291302,27
	86° 31' 56"	176,9		
1171			551264,97	1291478,85
	85° 50' 40"	5,24		
1172			551265,35	1291484,08
	86° 19' 50"	106,1		
1173			551272,14	1291589,96
	85° 12' 48"	51,41		
1174			551276,43	1291641,19
	85° 24' 32"	79,2		
1175			551282,77	1291720,14
	83° 51' 40"	135,87		
1176			551297,3	1291855,23
	87° 30' 09"	244,87		
1177			551307,97	1292099,87
	87° 58' 43"	353,52		
1178			551320,44	1292453,17
	88° 08' 52"	303,53		
1179			551330,25	1292756,54
	87° 40' 05"	434,52		
1180			551347,93	1293190,7
	87° 25' 51"	420,52		
1181			551366,78	1293610,8
	168° 45' 04"	357		

Название (номер) межевого знака	Дирекционные углы (град. мин. сек.)	Длина линии(м)	X координата	Y координата
1182			551016,64	1293680,44
	169° 02' 39"	175,11		
1183			550844,72	1293713,72
	166° 03' 28"	20,71		
1184			550824,62	1293718,71
	168° 37' 20"	238,75		
1185			550590,56	1293765,81
	168° 23' 53"	796,73		
1186			549810,11	1293926,04
	169° 57' 28"	273,09		
1187			549541,2	1293973,66
	169° 25' 47"	828,06		
1188			548727,19	1294125,56
	169° 30' 05"	44,18		
1189			548683,75	1294133,61
	169° 04' 37"	1022,8		
1190			547679,48	1294327,42
	258° 08' 48"	165,87		
1191			547645,41	1294165,09
	258° 13' 52"	520,14		
1192			547539,32	1293655,88
	258° 46' 33"	325,1		
1193			547476,04	1293337
	258° 47' 06"	27,2		
1194			547470,75	1293310,32
	171° 28' 06"	185,23		
1195			547287,57	1293337,8
	268° 35' 49"	18,79		
1196			547287,11	1293319,02
	269° 53' 17"	353,35		
1197			547286,42	1292965,67
	270° 15' 39"	283,34		
1198			547287,71	1292682,33
	270° 25' 00"	463,55		
1199			547291,08	1292218,79
	270° 55' 06"	450,5		
1200			547298,3	1291768,35
	270° 48' 30"	476,99		
1201			547305,03	1291291,41
	237° 52' 59"	102,85		
1202			547250,35	1291204,3
	236° 22' 09"	228,53		
1203			547123,78	1291014,02

Название (номер) межевого знака	Дирекционные углы (град. мин. сек.)	Длина линии(м)	X координата	Y координата
	153° 09' 59"	503,81		
1204			546674,22	1291241,44
	153° 51' 23"	375,7		
1205			546336,96	1291406,98
	153° 27' 23"	142,63		
1206			546209,36	1291470,72
	240° 18' 27"	473,71		
1207			545974,71	1291059,21
	240° 27' 59"	290,75		
1208			545831,39	1290806,24
	240° 27' 56"	348,52		
1209			545659,59	1290503,01
	240° 13' 14"	241,97		
1210			545539,41	1290292,99
	239° 51' 50"	548,1		
1211			545264,23	1289818,97
	240° 31' 58"	239,55		
1212			545146,39	1289610,41
	170° 26' 40"	376,32		
1213			544775,29	1289672,88
	170° 10' 38"	205,16		
1214			544573,14	1289707,88
	167° 38' 42"	22,9		
1215			544550,77	1289712,78
	170° 30' 58"	425,75		
1216			544130,84	1289782,93
	170° 26' 02"	541,68		
1217			543596,69	1289872,95
	170° 12' 32"	84,8		
1218			543513,13	1289887,37
	183° 48' 43"	72,35		
1219			543440,94	1289882,56
	200° 40' 02"	110,5		
1220			543337,55	1289843,56
	194° 11' 16"	65,12		
1221			543274,42	1289827,6
	173° 17' 21"	31,75		
1222			543242,89	1289831,31
	173° 31' 05"	486,14		
1223			542759,86	1289886,19
	172° 39' 25"	1305,52		
1224			541465,05	1290053,05
	171° 21' 28"	50,78		

Название (номер) межевого знака	Дирекционные углы (град. мин. сек.)	Длина линии(м)	X координата	Y координата
1225			541414,85	1290060,68
	172° 30' 58"	374,98		
1226			541043,06	1290109,52
	172° 19' 06"	109,52		
1227			540934,52	1290124,16
	86° 36' 47"	42,82		
1228			540937,05	1290166,91
	90° 39' 06"	182,91		
1229			540934,97	1290349,81
	91° 29' 13"	240,49		
1230			540928,73	1290590,22
	91° 28' 29"	61,39		
1231			540927,15	1290651,59
	91° 06' 38"	711,95		
1232			540913,35	1291363,41
	90° 20' 52"	120,23		
1233			540912,62	1291483,64
	91° 25' 18"	299,5		
1234			540905,19	1291783,05
	91° 08' 25"	1067,85		
1235			540883,94	1292850,69
	5° 54' 52"	733,49		
1236			541613,53	1292926,27
	5° 18' 02"	60,08		
1237			541673,35	1292931,82
	36° 51' 20"	221,66		
1238			541850,71	1293064,77
	75° 04' 45"	364,14		
1239			541944,47	1293416,63
	175° 23' 40"	523,58		
1240			541422,58	1293458,67
	118° 12' 52"	74,58		
1241			541387,32	1293524,39
	116° 44' 48"	229,84		
1242			541283,88	1293729,64
	207° 42' 50"	462,78		
1243			540874,19	1293514,42
	207° 51' 39"	197,55		
1244			540699,54	1293422,1
	208° 54' 14"	198,68		
1245			540525,61	1293326,07
	207° 59' 06"	263,32		
1246			540293,08	1293202,51

Название (номер) межевого знака	Дирекционные углы (град. мин. сек.)	Длина линии(м)	X координата	Y координата
	208° 57' 06"	259,13		
1247			540066,33	1293077,07
	209° 07' 03"	762,9		
1248			539399,84	1292705,84
	208° 20' 31"	196,6		
1249			539226,81	1292612,51
	211° 16' 46"	133,59		
1250			539112,64	1292543,15
	168° 56' 32"	12,93		
1251			539099,95	1292545,63
	177° 13' 53"	27,74		
1252			539072,24	1292546,97
	169° 00' 16"	394,05		
1253			538685,42	1292622,13
	170° 57' 07"	354,06		
1254			538335,77	1292677,81
	169° 26' 54"	49,64		
1255			538286,97	1292686,9
	170° 28' 12"	344,58		
1256			537947,15	1292743,95
	253° 46' 53"	25,92		
1257			537939,91	1292719,06
	256° 23' 50"	548,58		
1258			537810,89	1292185,87
	185° 33' 27"	16,01		
1259			537794,96	1292184,32
	252° 19' 31"	4,05		
1260			537793,73	1292180,46
	185° 08' 34"	239,62		
1261			537555,07	1292158,98
	186° 46' 37"	123,98		
1262			537431,96	1292144,35
	183° 47' 27"	142,63		
1263			537289,64	1292134,92
	185° 53' 38"	647,3		
1264			536645,76	1292068,45
	155° 00' 53"	745,1		
1265			535970,39	1292383,17
	155° 12' 23"	402,19		
1266			535605,27	1292551,83
	152° 45' 27"	155,82		
1267			535466,73	1292623,16
	158° 29' 13"	129,5		

Название (номер) межевого знака	Дирекционные углы (град. мин. сек.)	Длина линии(м)	X координата	Y координата
1268			535346,25	1292670,65
	154° 55' 00"	616,6		
1269			534787,8	1292932,05
	257° 13' 37"	82,41		
1270			534769,58	1292851,68
	257° 02' 30"	243,53		
1271			534714,97	1292614,35
	181° 10' 55"	114,9		
1272			534600,09	1292611,98
	180° 51' 09"	808,66		
1273			533791,52	1292599,95
	181° 14' 40"	1051,32		
1274			532740,45	1292577,12
	181° 19' 53"	1047,59		
1275			531693,14	1292552,78
	181° 35' 08"	19,52		
1276			531673,63	1292552,24
	182° 05' 19"	303,76		
1277			531370,07	1292541,17
	181° 20' 10"	747,45		
1278			530622,82	1292523,74
	181° 14' 04"	1094,57		
1279			529528,5	1292500,16
	181° 14' 59"	1055,39		
1280			528473,36	1292477,14
	181° 14' 43"	1,38		
1281			528471,98	1292477,11
	181° 28' 38"	1040,67		
1282			527431,66	1292450,28
	182° 05' 14"	1096,95		
1283			526335,44	1292410,33
	180° 32' 26"	47,7		
1284			526287,74	1292409,88
	180° 16' 27"	858,78		
1285			525428,97	1292405,77
	30° 39' 45"	318,64		
1286			525703,06	1292568,27
	32° 08' 38"	191,92		
1287			525865,56	1292670,38
	114° 45' 12"	72,99		
1288			525835	1292736,66
	108° 55' 53"	351,38		
1289			525721	1293069,03

Название (номер) межевого знака	Дирекционные углы (град. мин. сек.)	Длина линии(м)	X координата	Y координата
	108° 54' 24"	639,21		
1290			525513,88	1293673,75
	198° 22' 29"	138,15		
1291			525382,77	1293630,2
	198° 23' 59"	939,83		
1292			524490,99	1293333,55
	198° 21' 08"	2,19		
1293			524488,91	1293332,86
	198° 44' 50"	1068,04		
1294			523477,53	1292989,6
	197° 09' 07"	333,02		
1295			523159,32	1292891,39
	198° 35' 39"	306,18		
1296			522869,12	1292793,76
	197° 59' 06"	73,68		
1297			522799,04	1292771,01
	199° 14' 33"	351,61		
1298			522467,07	1292655,13
	199° 14' 37"	207,23		
1299			522271,42	1292586,83
	198° 36' 58"	476,37		
1300			521819,97	1292434,76
	197° 57' 00"	381,85		
1301			521456,71	1292317,08
	198° 51' 19"	1068,69		
1302			520445,37	1291971,7
	198° 36' 21"	998,29		
1303			519499,25	1291653,19
	190° 36' 12"	83,96		
1304			519416,72	1291637,74
	104° 30' 08"	470,34		
1305			519298,94	1292093,09
	49° 19' 07"	228,37		
1306			519447,8	1292266,27
	47° 53' 47"	128,74		
1307			519534,12	1292361,79
	44° 31' 42"	268,82		
1308			519725,76	1292550,3
	39° 26' 29"	45,11		
1309			519760,6	1292578,96
	57° 18' 34"	241,53		
1310			519891,05	1292782,23
	11° 32' 04"	74,57		

Название (номер) межевого знака	Дирекционные углы (град. мин. сек.)	Длина линии(м)	X координата	Y координата
1311			519964,11	1292797,14
	25° 33' 17"	122,26		
1312			520074,41	1292849,88
	28° 58' 16"	125,17		
1313			520183,92	1292910,51
	30° 57' 50"	39,48		
1314			520217,77	1292930,82
	48° 31' 23"	101,84		
1315			520285,22	1293007,12
	45° 51' 45"	138,1		
1316			520381,39	1293106,23
	49° 14' 45"	82,99		
1317			520435,57	1293169,1
	63° 25' 00"	55,96		
1318			520460,61	1293219,14
	66° 46' 31"	135,7		
1319			520514,12	1293343,84
	62° 32' 21"	47,77		
1320			520536,15	1293386,23
	70° 45' 42"	170,53		
1321			520592,34	1293547,24
	69° 24' 58"	64,94		
1322			520615,17	1293608,03
	0° 22' 37"	159,61		
1323			520774,78	1293609,08
	68° 51' 15"	413,67		
1324			520924,01	1293994,9
	69° 07' 18"	369,54		
1325			521055,71	1294340,18
	69° 15' 56"	830,56		
1326			521349,76	1295116,95
	69° 31' 32"	431,74		
1327			521500,78	1295521,42
	64° 55' 32"	158,5		
1328			521567,95	1295664,98
	166° 00' 15"	357,62		
1329			521220,95	1295751,47
	164° 15' 30"	341,94		
1330			520891,83	1295844,24
	168° 29' 46"	187,18		
1331			520708,41	1295881,57
	168° 14' 35"	228,8		
1332			520484,41	1295928,19

Название (номер) межевого знака	Дирекционные углы (град. мин. сек.)	Длина линии(м)	X координата	Y координата
	215° 05' 36"	96,71		
1333			520405,28	1295872,59
	231° 42' 12"	230,68		
1334			520262,32	1295691,55
	225° 31' 00"	86,26		
1335			520201,88	1295630,01
	229° 38' 34"	41,23		
1336			520175,18	1295598,59
	215° 47' 40"	66,39		
1337			520121,33	1295559,76
	209° 33' 28"	72,21		
1338			520058,52	1295524,14
	200° 32' 51"	70		
1339			519992,97	1295499,57
	197° 10' 59"	82,22		
1340			519914,42	1295475,28
	205° 42' 20"	61,72		
1341			519858,81	1295448,51
	203° 26' 21"	55,03		
1342			519808,32	1295426,62
	194° 57' 56"	57,27		
1343			519752,99	1295411,83
	193° 45' 48"	441,26		
1344			519324,4	1295306,85
	229° 11' 14"	35,83		
1345			519300,98	1295279,73
	219° 08' 50"	60,05		
1346			519254,41	1295241,82
	223° 33' 26"	44,09		
1347			519222,46	1295211,44
	232° 33' 52"	19,44		
1348			519210,64	1295196
	251° 46' 06"	47,24		
1349			519195,86	1295151,13
	236° 55' 02"	16,74		
1350			519186,72	1295137,1
	211° 41' 11"	65,28		
1351			519131,17	1295102,81
	216° 26' 12"	18,52		
1352			519116,27	1295091,81
	208° 44' 23"	17,68		
1353			519100,77	1295083,31
	175° 54' 48"	36,2		

Название (номер) межевого знака	Дирекционные углы (град. мин. сек.)	Длина линии(м)	X координата	Y координата
1354			519064,66	1295085,89
	178° 44' 33"	36		
1355			519028,67	1295086,68
	195° 23' 41"	20,87		
1356			519008,55	1295081,14
	213° 15' 54"	19,43		
1357			518992,3	1295070,48
	246° 16' 09"	31,38		
1358			518979,67	1295041,75
	237° 45' 56"	29,15		
1359			518964,12	1295017,09
	214° 04' 45"	29,41		
1360			518939,76	1295000,61
	243° 05' 35"	27,73		
1361			518927,21	1294975,88
	181° 07' 17"	24,01		
1362			518903,2	1294975,41
	212° 50' 44"	37,45		
1363			518871,74	1294955,1
	270° 03' 07"	44,01		
1364			518871,78	1294911,09
	212° 24' 42"	28,84		
1365			518847,43	1294895,63
	181° 58' 14"	18,03		
1366			518829,41	1294895,01
	142° 41' 31"	27,21		
1367			518807,77	1294911,5
	191° 57' 35"	17,47		
1368			518790,68	1294907,88
	246° 31' 11"	23,77		
1369			518781,21	1294886,08
	334° 06' 17"	26,4		
1370			518804,96	1294874,55
	313° 41' 40"	12,72		
1371			518813,75	1294865,35
	293° 32' 24"	14,32		
1372			518819,47	1294852,22
	238° 56' 41"	16,11		
1373			518811,16	1294838,42
	147° 00' 19"	24,68		
1374			518790,46	1294851,86
	159° 04' 43"	14,87		
1375			518776,57	1294857,17

Название (номер) межевого знака	Дирекционные углы (град. мин. сек.)	Длина линии(м)	X координата	Y координата
	180° 52' 11"	27,01		
1376			518749,56	1294856,76
	217° 23' 04"	25,61		
1377			518729,21	1294841,21
	189° 40' 10"	10		
1378			518719,35	1294839,53
	247° 26' 06"	12,82		
1379			518714,43	1294827,69
	232° 18' 45"	15,56		
1380			518704,92	1294815,38
	197° 31' 32"	36,26		
1381			518670,34	1294804,46
	218° 33' 46"	10,15		
1382			518662,4	1294798,13
	249° 32' 28"	13,79		
1383			518657,58	1294785,21
	259° 48' 07"	49,42		
1384			518648,83	1294736,57
	224° 04' 58"	15,02		
1385			518638,04	1294726,12
	242° 01' 23"	29,95		
1386			518623,99	1294699,67
	269° 09' 12"	12,18		
1387			518623,81	1294687,49
	262° 43' 21"	19,1		
1388			518621,39	1294668,54
	252° 46' 32"	23,2		
1389			518614,52	1294646,38
	244° 12' 02"	13,05		
1390			518608,84	1294634,63
	215° 51' 18"	26,65		
1391			518587,24	1294619,02
	233° 32' 25"	23,47		
1392			518573,29	1294600,14
	236° 51' 28"	18,86		
1393			518562,98	1294584,35
	244° 10' 24"	5,9		
1394			518560,41	1294579,04
	218° 34' 35"	26,8		
1395			518539,46	1294562,33
	224° 12' 51"	50,52		
1396			518503,25	1294527,1
	228° 38' 26"	24,83		

Название (номер) межевого знака	Дирекционные углы (град. мин. сек.)	Длина линии(м)	X координата	Y координата
1397			518486,84	1294508,46
	249° 18' 09"	36,05		
1398			518474,1	1294474,74
	230° 28' 45"	24,22		
1399			518458,69	1294456,06
	202° 08' 00"	32,7		
1400			518428,4	1294443,74
	201° 42' 12"	28,23		
1401			518402,17	1294433,3
	238° 09' 05"	25,55		
1402			518388,69	1294411,6
	248° 10' 45"	5,46		
1403			518386,66	1294406,53
	247° 12' 30"	13,86		
1404			518381,29	1294393,75
	218° 31' 41"	15,62		
1405			518369,07	1294384,02
	184° 25' 30"	20,09		
1406			518349,04	1294382,47
	220° 44' 07"	26,91		
1407			518328,65	1294364,91
	189° 42' 04"	31,57		
1408			518297,53	1294359,59
	208° 48' 22"	21,96		
1409			518278,29	1294349,01
	221° 15' 49"	32,55		
1410			518253,82	1294327,54
	225° 56' 09"	36,8		
1411			518228,23	1294301,1
	214° 38' 55"	35,81		
1412			518198,77	1294280,74
	218° 46' 59"	32,65		
1413			518173,32	1294260,29
	240° 57' 02"	21,46		
1414			518162,9	1294241,53
	247° 29' 27"	38,63		
1415			518148,11	1294205,84
	234° 02' 36"	31,63		
1416			518129,54	1294180,24
	228° 57' 49"	23,43		
1417			518114,16	1294162,57
	195° 11' 14"	45,88		
1418			518069,88	1294150,55

Название (номер) межевого знака	Дирекционные углы (град. мин. сек.)	Длина линии(м)	X координата	Y координата
	215° 19' 13"	38,61		
1419			518038,38	1294128,23
	241° 08' 54"	49,65		
1420			518014,42	1294084,74
	246° 06' 25"	26		
1421			518003,89	1294060,97
	263° 34' 00"	44,18		
1422			517998,94	1294017,07
	228° 54' 20"	31,25		
1423			517978,4	1293993,52
	199° 06' 35"	37,33		
1424			517943,13	1293981,3
	242° 09' 48"	24,58		
1425			517931,65	1293959,56
	196° 17' 49"	19,92		
1426			517912,53	1293953,97
	191° 06' 15"	32,76		
1427			517880,38	1293947,66
	217° 23' 04"	25,61		
1428			517860,03	1293932,11
	244° 30' 35"	21,94		
1429			517850,59	1293912,31
	260° 50' 55"	36,34		
1430			517844,81	1293876,43
	254° 12' 35"	27,89		
1431			517837,22	1293849,59
	223° 42' 40"	22,63		
1432			517820,86	1293833,95
	178° 44' 40"	21		
1433			517799,87	1293834,41
	163° 28' 53"	22,79		
1434			517778,02	1293840,89
	205° 17' 38"	22,38		
1435			517757,79	1293831,33
	223° 44' 46"	22,62		
1436			517741,45	1293815,69
	249° 18' 09"	18,02		
1437			517735,08	1293798,83
	190° 37' 34"	16,27		
1438			517719,09	1293795,83
	149° 26' 09"	15		
1439			517706,17	1293803,46
	206° 30' 01"	23,76		

Название (номер) межевого знака	Дирекционные углы (град. мин. сек.)	Длина линии(м)	X координата	Y координата
1440			517684,91	1293792,86
	170° 09' 53"	27,28		
1441			517658,03	1293797,52
	181° 16' 09"	23,03		
1442			517635,01	1293797,01
	109° 44' 02"	13,95		
1443			517630,3	1293810,14
	139° 43' 06"	47,62		
1444			517593,97	1293840,93
	162° 47' 04"	29,12		
1445			517566,15	1293849,55
	146° 41' 50"	18,87		
1446			517550,38	1293859,91
	120° 57' 50"	31,9		
1447			517533,97	1293887,26
	126° 02' 13"	26,41		
1448			517518,43	1293908,62
	92° 57' 54"	27,07		
1449			517517,03	1293935,65
	116° 17' 54"	25,93		
1450			517505,54	1293958,9
	138° 28' 21"	17,04		
1451			517492,78	1293970,2
	123° 49' 38"	45,21		
1452			517467,61	1294007,76
	136° 29' 53"	14,88		
1453			517456,82	1294018
	163° 47' 45"	15,52		
1454			517441,92	1294022,33
	143° 31' 16"	20,81		
1455			517425,19	1294034,7
	160° 20' 20"	15,81		
1456			517410,3	1294040,02
	155° 30' 22"	15,22		
1457			517396,45	1294046,33
	128° 59' 46"	17,04		
1458			517385,73	1294059,57
	74° 41' 57"	16,48		
1459			517390,08	1294075,47
	96° 20' 10"	15,13		
1460			517388,41	1294090,51
	122° 25' 30"	36,05		
1461			517369,08	1294120,94

Название (номер) межевого знака	Дирекционные углы (град. мин. сек.)	Длина линии(м)	X координата	Y координата
	111° 56' 28"	22,86		
1462			517360,54	1294142,14
	131° 15' 55"	16,28		
1463			517349,8	1294154,38
	148° 17' 37"	19,71		
1464			517333,03	1294164,74
	128° 49' 19"	24,84		
1465			517317,46	1294184,09
	150° 08' 30"	25,07		
1466			517295,72	1294196,57
	152° 12' 10"	26,83		
1467			517271,99	1294209,08
	127° 48' 51"	20,63		
1468			517259,34	1294225,38
	99° 01' 57"	22,36		
1469			517255,83	1294247,46
	94° 09' 40"	21,09		
1470			517254,3	1294268,49
	108° 43' 44"	23,42		
1471			517246,78	1294290,67
	77° 27' 21"	20,4		
1472			517251,21	1294310,58
	74° 06' 15"	23,77		
1473			517257,72	1294333,44
	107° 09' 22"	18,98		
1474			517252,12	1294351,58
	124° 46' 59"	27,19		
1475			517236,61	1294373,91
	109° 28' 46"	39,55		
1476			517223,42	1294411,2
	84° 55' 35"	30,08		
1477			517226,08	1294441,16
	88° 44' 41"	42		
1478			517227	1294483,15
	117° 58' 42"	28,65		
1479			517213,56	1294508,45
	125° 50' 32"	51,4		
1480			517183,46	1294550,12
	128° 12' 17"	44,04		
1481			517156,22	1294584,73
	128° 47' 46"	34,81		
1482			517134,41	1294611,86
	126° 20' 52"	20,63		

Название (номер) межевого знака	Дирекционные углы (град. мин. сек.)	Длина линии(м)	X координата	Y координата
1483			517122,18	1294628,48
	113° 12' 06"	24,16		
1484			517112,66	1294650,69
	118° 28' 18"	16,13		
1485			517104,97	1294664,87
	121° 12' 31"	26,07		
1486			517091,46	1294687,17
	154° 18' 15"	24,17		
1487			517069,68	1294697,65
	178° 45' 10"	34		
1488			517035,69	1294698,39
	173° 23' 13"	21,1		
1489			517014,73	1294700,82
	129° 34' 10"	19,87		
1490			517002,07	1294716,14
	85° 01' 58"	31,07		
1491			517004,76	1294747,09
	112° 31' 06"	27,31		
1492			516994,3	1294772,32
	136° 56' 37"	37,53		
1493			516966,88	1294797,94
	128° 03' 32"	28,44		
1494			516949,35	1294820,33
	110° 06' 29"	24,7		
1495			516940,86	1294843,52
	88° 45' 30"	30		
1496			516941,51	1294873,51
	73° 21' 23"	41,48		
1497			516953,39	1294913,25
	69° 26' 38"	21,19		
1498			516960,83	1294933,09
	80° 59' 14"	22,21		
1499			516964,31	1294955,03
	88° 43' 07"	16,99		
1500			516964,69	1294972,02
	41° 51' 33"	21,94		
1501			516981,03	1294986,66
	358° 44' 43"	15,98		
1502			516997,01	1294986,31
	80° 04' 57"	21,31		
1503			517000,68	1295007,3
	115° 59' 37"	17,93		
1504			516992,82	1295023,42

Название (номер) межевого знака	Дирекционные углы (град. мин. сек.)	Длина линии(м)	X координата	Y координата
	59° 11' 14"	34,48		
1505			517010,48	1295053,03
	102° 45' 56"	28,87		
1506			517004,1	1295081,19
	67° 15' 12"	35,46		
1507			517017,81	1295113,89
	86° 41' 02"	28,01		
1508			517019,43	1295141,85
	60° 26' 25"	29,53		
1509			517034	1295167,54
	88° 44' 22"	35		
1510			517034,77	1295202,53
	90° 38' 55"	30,03		
1511			517034,43	1295232,56
	82° 12' 54"	35,21		
1512			517039,2	1295267,45
	74° 12' 35"	27,89		
1513			517046,79	1295294,29
	66° 56' 18"	26,93		
1514			517057,34	1295319,07
	55° 02' 45"	43,25		
1515			517082,12	1295354,52
	65° 19' 26"	32,7		
1516			517095,77	1295384,23
	110° 06' 00"	24,7		
1517			517087,28	1295407,43
	124° 46' 16"	27,2		
1518			517071,77	1295429,77
	95° 52' 24"	16,12		
1519			517070,12	1295445,81
	76° 45' 03"	33,73		
1520			517077,85	1295478,64
	61° 21' 18"	30,44		
1521			517092,44	1295505,35
	102° 47' 18"	20,6		
1522			517087,88	1295525,44
	121° 47' 02"	23,85		
1523			517075,32	1295545,71
	82° 24' 34"	27,18		
1524			517078,91	1295572,65
	48° 42' 01"	32,65		
1525			517100,46	1295597,18
	77° 57' 24"	42,75		

Название (номер) межевого знака	Дирекционные углы (град. мин. сек.)	Длина линии(м)	X координата	Y координата
1526			517109,38	1295638,99
	81° 26' 36"	39,32		
1527			517115,23	1295677,87
	66° 55' 48"	26,92		
1528			517125,78	1295702,64
	56° 23' 26"	35,52		
1529			517145,44	1295732,22
	37° 01' 17"	24,2		
1530			517164,76	1295746,79
	82° 25' 12"	18,12		
1531			517167,15	1295764,75
	85° 43' 17"	19,03		
1532			517168,57	1295783,73
	68° 47' 18"	37,53		
1533			517182,15	1295818,72
	57° 14' 32"	29,15		
1534			517197,92	1295843,23
	76° 45' 44"	24,37		
1535			517203,5	1295866,95
	73° 36' 27"	22,18		
1536			517209,76	1295888,23
	111° 14' 58"	29,11		
1537			517199,21	1295915,36
	42° 23' 44"	18,67		
1538			517213	1295927,95
	8° 38' 17"	17,71		
1539			517230,51	1295930,61
	75° 36' 04"	22,6		
1540			517236,13	1295952,5
	90° 45' 37"	28,64		
1541			517235,75	1295981,14
	99° 04' 27"	33,48		
1542			517230,47	1296014,2
	106° 07' 47"	26,89		
1543			517223	1296040,03
	120° 59' 04"	33,26		
1544			517205,88	1296068,54
	120° 49' 25"	98,95		
1545			517155,18	1296153,51
	127° 13' 42"	39,95		
1546			517131,01	1296185,32
	130° 37' 49"	34,25		
1547			517108,71	1296211,31

Название (номер) межевого знака	Дирекционные углы (град. мин. сек.)	Длина линии(м)	X координата	Y координата
	113° 44' 43"	29,73		
1548			517096,74	1296238,52
	101° 03' 14"	22,38		
1549			517092,45	1296260,48
	94° 11' 14"	23,28		
1550			517090,75	1296283,7
	39° 52' 23"	34,74		
1551			517117,41	1296305,97
	74° 24' 31"	17,34		
1552			517122,07	1296322,67
	125° 52' 33"	21,67		
1553			517109,37	1296340,23
	135° 59' 07"	33,72		
1554			517085,12	1296363,66
	114° 08' 32"	26,23		
1555			517074,39	1296387,6
	85° 21' 01"	27,14		
1556			517076,59	1296414,65
	75° 22' 59"	59,84		
1557			517091,69	1296472,55
	67° 16' 05"	19,67		
1558			517099,29	1296490,69
	82° 56' 05"	17,81		
1559			517101,48	1296508,36
	106° 33' 20"	29,41		
1560			517093,1	1296536,55
	84° 19' 20"	26,08		
1561			517095,68	1296562,5
	70° 19' 58"	31,61		
1562			517106,32	1296592,27
	53° 51' 23"	40,23		
1563			517130,05	1296624,76
	60° 50' 39"	38,49		
1564			517148,8	1296658,37
	77° 06' 47"	34,7		
1565			517156,54	1296692,2
	101° 15' 40"	18,43		
1566			517152,94	1296710,28
	104° 41' 17"	50,96		
1567			517140,02	1296759,57
	65° 48' 53"	28,22		
1568			517151,58	1296785,31
	102° 45' 56"	28,87		

Название (номер) межевого знака	Дирекционные углы (град. мин. сек.)	Длина линии(м)	X координата	Y координата
1569			517145,2	1296813,47
	90° 43' 30"	63,24		
1570			517144,4	1296876,7
	79° 33' 26"	57,54		
1571			517154,83	1296933,29
	84° 55' 23"	15,03		
1572			517156,16	1296948,26
	75° 03' 18"	38,08		
1573			517165,98	1296985,05
	62° 53' 49"	36,68		
1574			517182,69	1297017,7
	57° 24' 29"	26,92		
1575			517197,19	1297040,38
	78° 47' 53"	40,61		
1576			517205,08	1297080,22
	81° 19' 04"	23,19		
1577			517208,58	1297103,14
	67° 21' 31"	24,7		
1578			517218,09	1297125,94
	91° 29' 58"	21,02		
1579			517217,54	1297146,95
	83° 41' 35"	34,14		
1580			517221,29	1297180,88
	75° 56' 43"	22,57		
1581			517226,77	1297202,77
	69° 32' 55"	24,36		
1582			517235,28	1297225,59
	57° 45' 18"	23,32		
1583			517247,72	1297245,31
	45° 09' 13"	29		
1584			517268,17	1297265,87
	43° 43' 28"	28,27		
1585			517288,6	1297285,41
	79° 15' 46"	18,25		
1586			517292	1297303,34
	88° 43' 40"	18,01		
1587			517292,4	1297321,35
	45° 52' 11"	19,1		
1588			517305,7	1297335,06
	71° 40' 17"	27,25		
1589			517314,27	1297360,93
	85° 01' 28"	58,8		
1590			517319,37	1297419,51

Название (номер) межевого знака	Дирекционные углы (град. мин. сек.)	Длина линии(м)	X координата	Y координата
	113° 36' 53"	39,97		
1591			517303,36	1297456,13
	110° 01' 13"	39,55		
1592			517289,82	1297493,29
	107° 54' 30"	24,42		
1593			517282,31	1297516,53
	116° 08' 23"	36,14		
1594			517266,39	1297548,97
	152° 55' 47"	667,35		
1595			516672,15	1297852,67
	128° 57' 35"	49,52		
1596			516641,01	1297891,18
	136° 15' 02"	54,75		
1597			516601,46	1297929,04
	142° 05' 17"	131,74		
1598			516497,52	1298009,99
	128° 37' 20"	135,33		
1599			516413,05	1298115,72
	101° 32' 34"	174,21		
1600			516378,19	1298286,41
	88° 44' 59"	175,54		
1601			516382,02	1298461,91
	82° 02' 03"	112,42		
1602			516397,6	1298573,25
	76° 48' 27"	141,79		
1603			516429,96	1298711,3
	62° 51' 30"	189,31		
1604			516516,32	1298879,76
	66° 31' 09"	159,17		
1605			516579,74	1299025,75
	64° 10' 07"	96,41		
1606			516621,75	1299112,53
	71° 45' 51"	63,69		
1607			516641,68	1299173,02
	90° 00' 47"	88,48		
1608			516641,66	1299261,5
	176° 42' 25"	1024,48		
1609			515618,87	1299320,35
	174° 11' 53"	156,59		
1610			515463,08	1299336,18
	86° 17' 41"	143,29		
1611			515472,34	1299479,17
	86° 07' 48"	566,72		

Название (номер) межевого знака	Дирекционные углы (град. мин. сек.)	Длина линии(м)	X координата	Y координата
1612			515510,59	1300044,6
	86° 08' 57"	136,84		
1613			515519,78	1300181,13
	342° 23' 45"	291,86		
1614			515797,97	1300092,86
	52° 20' 32"	416,21		
1615			516052,25	1300422,36
	86° 20' 31"	524,3		
1616			516085,7	1300945,59
	86° 39' 37"	40,34		
1617			516088,05	1300985,86
	78° 48' 02"	33,57		
1618			516094,57	1301018,79
	84° 54' 49"	342,22		
1619			516124,91	1301359,66
	176° 46' 36"	303,77		
1620			515821,62	1301376,74
	175° 40' 34"	478,29		
1621			515344,69	1301412,8
	175° 39' 21"	77,23		
1622			515267,68	1301418,65
	177° 22' 45"	200,76		
1623			515067,13	1301427,83
	175° 47' 28"	394,32		
1624			514673,87	1301456,77
	186° 12' 37"	75,43		
1625			514598,88	1301448,61
	176° 13' 19"	144,02		
1626			514455,17	1301458,1
	155° 55' 26"	134,08		
1627			514332,75	1301512,8
	138° 35' 24"	90,68		
1628			514264,74	1301572,78
	149° 23' 12"	213,47		
1629			514081,02	1301681,49
	149° 13' 50"	236,25		
1630			513878,03	1301802,35
	146° 23' 45"	140,72		
1631			513760,83	1301880,23
	148° 53' 26"	80,26		
1632			513692,11	1301921,7
	139° 30' 02"	101,83		
1633			513614,68	1301987,83

Название (номер) межевого знака	Дирекционные углы (град. мин. сек.)	Длина линии(м)	X координата	Y координата
	146° 28' 37"	328,33		
1634			513340,96	1302169,16
	146° 14' 11"	69,09		
1635			513283,52	1302207,56
	157° 56' 26"	65,13		
1636			513223,16	1302232,02
	155° 35' 57"	11,01		
1637			513213,13	1302236,57
	114° 08' 38"	32,71		
1638			513199,75	1302266,42
	114° 27' 28"	136,59		
1639			513143,2	1302390,75
	114° 26' 51"	206,23		
1640			513057,85	1302578,49
	114° 38' 53"	426,33		
1641			512880,05	1302965,98
	115° 05' 13"	285,9		
1642			512758,83	1303224,91
	115° 14' 23"	338,01		
1643			512614,7	1303530,65
	114° 03' 12"	402,76		
1644			512450,54	1303898,44
	91° 38' 49"	58,1		
1645			512448,87	1303956,52
	93° 05' 23"	210,39		
1646			512437,53	1304166,6
	168° 20' 01"	552,39		
1647			511896,55	1304278,3
	246° 33' 55"	282,95		
1648			511784,02	1304018,69
	168° 09' 04"	125,94		
1649			511660,76	1304044,55
	167° 20' 57"	225,51		
1650			511440,72	1304093,94
	179° 19' 51"	69,34		
1651			511371,38	1304094,75
	166° 38' 58"	294,49		
1652			511084,85	1304162,75
	168° 58' 07"	315,55		
1653			510775,13	1304223,13
	169° 30' 03"	146,8		
1654			510630,79	1304249,88
	168° 30' 50"	281,07		

Название (номер) межевого знака	Дирекционные углы (град. мин. сек.)	Длина линии(м)	X координата	Y координата
1655			510355,35	1304305,85
	169° 36' 15"	113,22		
1656			510243,99	1304326,28
	93° 00' 06"	103,88		
1657			510238,55	1304430,02
	92° 41' 49"	344,91		
1658			510222,32	1304774,55
	92° 10' 59"	206,07		
1659			510214,47	1304980,47
	92° 32' 54"	371,12		
1660			510197,97	1305351,22
	92° 31' 08"	197,04		
1661			510189,31	1305548,07
	120° 47' 03"	177,25		
1662			510098,59	1305700,35
	139° 29' 05"	78,13		
1663			510039,19	1305751,11
	148° 04' 24"	47,14		
1664			509999,18	1305776,04
	244° 16' 28"	129,71		
1665			509942,88	1305659,19
	238° 10' 11"	341,92		
1666			509762,55	1305368,69
	239° 02' 10"	108,63		
1667			509706,66	1305275,54
	243° 04' 24"	113,42		
1668			509655,3	1305174,42
	256° 52' 13"	64,23		
1669			509640,71	1305111,87
	267° 55' 43"	79,95		
1670			509637,82	1305031,97
	253° 58' 48"	124,65		
1671			509603,42	1304912,16
	263° 07' 31"	72,68		
1672			509594,72	1304840
	271° 31' 04"	23,03		
1673			509595,33	1304816,98
	260° 32' 41"	39,45		
1674			509588,85	1304778,07
	262° 34' 26"	70,1		
1675			509579,79	1304708,56
	276° 22' 33"	30,26		
1676			509583,15	1304678,49

Название (номер) межевого знака	Дирекционные углы (град. мин. сек.)	Длина линии(м)	X координата	Y координата
	273° 20' 03"	25,1		
1677			509584,61	1304653,43
	262° 23' 06"	163,6		
1678			509562,93	1304491,27
	253° 53' 36"	97,61		
1679			509535,85	1304397,49
	274° 46' 52"	93,22		
1680			509543,62	1304304,59
	291° 08' 36"	74,69		
1681			509570,56	1304234,93
	290° 21' 12"	106,84		
1682			509607,72	1304134,76
	288° 35' 05"	134,29		
1683			509650,52	1304007,47
	290° 07' 00"	225,3		
1684			509728,01	1303795,91
	285° 30' 24"	168,43		
1685			509773,04	1303633,61
	273° 07' 55"	99,94		
1686			509778,5	1303533,82
	291° 33' 56"	69,89		
1687			509804,19	1303468,82
	222° 53' 41"	147,64		
1688			509696,03	1303368,33
	245° 20' 12"	79,51		
1689			509662,85	1303296,07
	233° 26' 18"	38,31		
1690			509640,03	1303265,3
	201° 00' 16"	48,32		
1691			509594,92	1303247,98
	197° 46' 51"	190,06		
1692			509413,94	1303189,94
	174° 32' 58"	31,79		
1693			509382,29	1303192,96
	181° 53' 19"	282,19		
1694			509100,25	1303183,66
	216° 05' 47"	256,25		
1695			508893,19	1303032,69
	192° 09' 05"	220,77		
1696			508677,37	1302986,22
	184° 39' 12"	122,03		
1697			508555,74	1302976,32
	175° 39' 50"	51,98		

Название (номер) межевого знака	Дирекционные углы (град. мин. сек.)	Длина линии(м)	X координата	Y координата
1698			508503,91	1302980,25
	171° 28' 55"	71,63		
1699			508433,07	1302990,86
	136° 31' 57"	86,46		
1700			508370,32	1303050,34
	144° 42' 59"	65,02		
1701			508317,24	1303087,9
	237° 48' 30"	78,27		
1702			508275,54	1303021,66
	242° 26' 07"	518,83		
1703			508035,45	1302561,72
	283° 53' 28"	137,04		
1704			508068,35	1302428,69
	283° 30' 42"	710,06		
1705			508234,25	1301738,28
	298° 46' 28"	491,63		
1706			508470,9	1301307,36
	298° 58' 35"	409,99		
1707			508669,52	1300948,69
	298° 54' 31"	597		
1708			508958,12	1300426,08
	298° 56' 14"	477,67		
1709			509189,24	1300008,05
	265° 39' 54"	508		
1710			509150,84	1299501,5
	265° 54' 44"	313,54		
1711			509128,49	1299188,76
	191° 27' 05"	132,72		
1712			508998,41	1299162,41
	190° 44' 41"	127,02		
1713			508873,62	1299138,73
	190° 23' 19"	752,36		
1714			508133,59	1299003,06
	279° 21' 14"	424,28		
1715			508202,55	1298584,42
	279° 33' 33"	601,69		
1716			508302,47	1297991,08
	188° 31' 48"	124,99		
1717			508178,86	1297972,54
	189° 41' 59"	654,19		
1718			507534,02	1297862,32
	189° 57' 20"	452,85		
1719			507087,99	1297784,03

Название (номер) межевого знака	Дирекционные углы (град. мин. сек.)	Длина линии(м)	X координата	Y координата
	270° 00' 00"	15,45		
1720			507087,99	1297768,58
	230° 00' 47"	41,67		
1721			507061,21	1297736,65
	247° 09' 59"	21,23		
1722			507052,97	1297717,08
	278° 07' 43"	58,28		
1723			507061,21	1297659,39
	265° 34' 15"	146,71		
1724			507049,88	1297513,12
	246° 25' 54"	105,64		
1725			507007,64	1297416,29
	278° 12' 43"	100,96		
1726			507022,06	1297316,37
	284° 18' 01"	54,21		
1727			507035,45	1297263,84
	250° 42' 36"	21,83		
1728			507028,24	1297243,24
	278° 25' 26"	28,12		
1729			507032,36	1297215,42
	237° 12' 02"	55,14		
1730			507002,49	1297169,07
	259° 22' 49"	33,53		
1731			506996,31	1297136,11
	221° 46' 17"	38,67		
1732			506967,47	1297110,35
	254° 21' 28"	26,74		
1733			506960,26	1297084,6
	218° 39' 35"	19,79		
1734			506944,81	1297072,24
	244° 26' 24"	26,26		
1735			506933,48	1297048,55
	204° 46' 11"	44,25		
1736			506893,3	1297030,01
	246° 48' 05"	23,53		
1737			506884,03	1297008,38
	274° 45' 42"	24,82		
1738			506886,09	1296983,65
	318° 00' 46"	41,57		
1739			506916,99	1296955,84
	272° 43' 35"	21,65		
1740			506918,02	1296934,21
	252° 43' 19"	48,55		

Название (номер) межевого знака	Дирекционные углы (град. мин. сек.)	Длина линии(м)	X координата	Y координата
1741			506903,6	1296887,85
	329° 26' 49"	99,28		
1742			506989,1	1296837,38
	271° 19' 56"	44,3		
1743			506990,13	1296793,09
	277° 45' 51"	68,62		
1744			506999,4	1296725,1
	246° 58' 06"	231,7		
1745			506908,75	1296511,87
	247° 53' 26"	35,58		
1746			506895,36	1296478,91
	259° 16' 20"	99,6		
1747			506876,82	1296381,05
	255° 27' 56"	28,73		
1748			506869,61	1296353,24
	270° 00' 00"	47,39		
1749			506869,61	1296305,85
	260° 32' 16"	31,33		
1750			506864,46	1296274,95
	274° 23' 54"	94,02		
1751			506871,67	1296181,21
	267° 55' 03"	56,69		
1752			506869,61	1296124,56
	288° 41' 47"	70,69		
1753			506892,27	1296057,6
	307° 09' 57"	80,15		
1754			506940,69	1295993,73
	293° 57' 45"	60,87		
1755			506965,41	1295938,11
	308° 19' 37"	56,47		
1756			507000,43	1295893,81
	296° 33' 54"	52,97		
1757			507024,12	1295846,43
	304° 43' 10"	159,16		
1758			507114,77	1295715,61
	193° 37' 01"	146,46		
1759			506972,43	1295681,13
	185° 14' 17"	61,89		
1760			506910,8	1295675,48
	202° 09' 43"	126,64		
1761			506793,52	1295627,71
	226° 29' 29"	48,63		
1762			506760,04	1295592,44

Название (номер) межевого знака	Дирекционные углы (град. мин. сек.)	Длина линии(м)	X координата	Y координата
	200° 40' 38"	115,18		
1763			506652,28	1295551,77
	236° 27' 59"	71,1		
1764			506613	1295492,5
	203° 25' 16"	82,12		
1765			506537,65	1295459,86
	277° 25' 53"	46,62		
1766			506543,68	1295413,63
	272° 17' 26"	0,75		
1767			506543,71	1295412,88
	204° 15' 50"	2,9		
1768			506541,07	1295411,69
	274° 26' 09"	26,12		
1769			506543,09	1295385,65
	273° 40' 28"	2,18		
1770			506543,23	1295383,47
	279° 42' 31"	175,88		
1771			506572,89	1295210,11
	184° 31' 22"	36,14		
1772			506536,86	1295207,26
	279° 43' 39"	1,78		
1773			506537,16	1295205,51
	184° 24' 36"	3,9		
1774			506533,27	1295205,21
	280° 16' 03"	145,64		
1775			506559,23	1295061,9
	340° 49' 44"	2,95		
1776			506562,02	1295060,93
	279° 57' 47"	279,34		
1777			506610,35	1294785,8
	279° 11' 07"	227,84		
1778			506646,72	1294560,88
	277° 48' 24"	83,71		
1779			506658,09	1294477,95
	277° 07' 38"	198,43		
1780			506682,71	1294281,05
	278° 36' 12"	169,66		
1781			506708,09	1294113,3
	278° 49' 04"	197,73		
1782			506738,4	1293917,91
	278° 53' 05"	240,6		
1783			506775,56	1293680,2
	165° 50' 50"	139,42		

Название (номер) межевого знака	Дирекционные углы (град. мин. сек.)	Длина линии(м)	X координата	Y координата
1784			506640,37	1293714,29
	164° 05' 38"	30,03		
1785			506611,49	1293722,52
	142° 15' 28"	111,66		
1786			506523,19	1293790,87
	220° 43' 35"	670,57		
1787			506015,01	1293353,36
	219° 57' 34"	139,71		
1788			505907,92	1293263,63
	295° 42' 09"	68,92		
1789			505937,81	1293201,53
	249° 35' 30"	133,06		
1790			505891,41	1293076,82
	248° 42' 01"	407,99		
1791			505743,21	1292696,7
	237° 40' 00"	216,92		
1792			505627,19	1292513,41
	283° 05' 02"	55,31		
1793			505639,71	1292459,54
	288° 26' 54"	13,65		
1794			505644,03	1292446,59
	247° 25' 54"	298,11		
1795			505529,62	1292171,31
	247° 26' 00"	375,32		
1796			505385,59	1291824,73
	246° 52' 16"	669,6		
1797			505122,57	1291208,95
	249° 04' 51"	571,23		
1798			504918,61	1290675,37
	244° 59' 06"	238,71		
1799			504817,67	1290459,05
	246° 34' 13"	336,8		
1800			504683,75	1290150,02
	247° 00' 11"	384,94		
1801			504533,36	1289795,67
	246° 28' 35"	190,99		
1802			504457,13	1289620,55
	245° 56' 40"	126,34		
1803			504405,63	1289505,18
	249° 47' 58"	232,69		
1804			504325,28	1289286,8
	195° 38' 25"	80,23		
1805			504248,02	1289265,17

Название (номер) межевого знака	Дирекционные углы (град. мин. сек.)	Длина линии(м)	X координата	Y координата
	180° 22' 11"	159,66		
1806			504088,36	1289264,14
	183° 59' 27"	44,4		
1807			504044,07	1289261,05
	189° 07' 00"	253,52		
1808			503793,75	1289220,88
	173° 49' 03"	248,67		
1809			503546,53	1289247,66
	215° 24' 27"	209,79		
1810			503375,54	1289126,11
	217° 05' 44"	730,97		
1811			502792,5	1288685,23
	225° 43' 15"	405,74		
1812			502509,23	1288394,74
	252° 03' 48"	374,62		
1813			502393,86	1288038,33
	253° 17' 58"	161,32		
1814			502347,5	1287883,81
	267° 48' 51"	377,79		
1815			502333,09	1287506,29
	261° 52' 47"	33,42		
1816			502328,37	1287473,21
	255° 43' 44"	161,53		
1817			502288,55	1287316,66
	275° 11' 41"	139,93		
1818			502301,22	1287177,3
	277° 18' 49"	111,47		
1819			502315,41	1287066,74
	288° 00' 16"	223,43		
1820			502384,47	1286854,25
	204° 19' 17"	266,4		
1821			502141,71	1286744,53
	204° 52' 13"	109,02		
1822			502042,8	1286698,68
	200° 07' 21"	73,45		
1823			501973,83	1286673,41
	282° 37' 44"	57,68		
1824			501986,44	1286617,13
	293° 11' 17"	64,38		
1825			502011,79	1286557,95
	245° 43' 00"	100,43		
1826			501970,49	1286466,41
	172° 59' 20"	388,16		

Название (номер) межевого знака	Дирекционные углы (град. мин. сек.)	Длина линии(м)	X координата	Y координата
1827			501585,23	1286513,79
	237° 19' 54"	320,6		
1828			501412,18	1286243,91
	237° 35' 59"	507,53		
1829			501140,23	1285815,39
	237° 18' 19"	362,32		
1830			500944,52	1285510,48
	250° 32' 35"	13,12		
1831			500940,15	1285498,11
	237° 24' 24"	10,43		
1832			500934,53	1285489,32
	248° 10' 10"	11		
1833			500930,44	1285479,11
	238° 27' 34"	229,09		
1834			500810,6	1285283,86
	243° 26' 15"	96,74		
1835			500767,34	1285197,33
	103° 32' 11"	343,29		
1836			500686,99	1285531,08
	107° 33' 54"	239,31		
1837			500614,77	1285759,23
	221° 44' 13"	245,72		
1838			500431,41	1285595,65
	239° 28' 01"	94,93		
1839			500383,18	1285513,88
	239° 52' 02"	142,15		
1840			500311,82	1285390,94
	263° 11' 31"	66,81		
1841			500303,9	1285324,6
	263° 28' 25"	138,04		
1842			500288,21	1285187,45
	250° 37' 09"	26,25		
1843			500279,5	1285162,69
	250° 36' 47"	46,81		
1844			500263,96	1285118,53
	251° 00' 11"	112,19		
1845			500227,44	1285012,45
	234° 51' 50"	59,23		
1846			500193,35	1284964,01
	235° 14' 48"	305,17		
1847			500019,39	1284713,28
	232° 19' 10"	80,42		
1848			499970,23	1284649,63

Название (номер) межевого знака	Дирекционные углы (град. мин. сек.)	Длина линии(м)	X координата	Y координата
	208° 00' 20"	53,9		
1849			499922,64	1284624,32
	246° 35' 37"	66,96		
1850			499896,04	1284562,87
	215° 13' 00"	57,26		
1851			499849,26	1284529,85
	236° 09' 02"	331,79		
1852			499664,45	1284254,3
	219° 01' 04"	14,25		
1853			499653,38	1284245,33
	215° 34' 19"	65,87		
1854			499599,8	1284207,01
	231° 45' 41"	160,42		
1855			499500,51	1284081,01
	220° 30' 24"	9,84		
1856			499493,03	1284074,62
	231° 35' 08"	20,78		
1857			499480,12	1284058,34
	232° 45' 40"	45,97		
1858			499452,3	1284021,74
	225° 57' 32"	46,89		
1859			499419,7	1283988,03
	213° 57' 03"	24,98		
1860			499398,98	1283974,08
	208° 40' 54"	20,59		
1861			499380,92	1283964,2
	206° 22' 58"	14,06		
1862			499368,32	1283957,95
	206° 40' 10"	22,1		
1863			499348,57	1283948,03
	207° 27' 35"	57,86		
1864			499297,23	1283921,35
	233° 25' 40"	31,94		
1865			499278,2	1283895,7
	236° 00' 18"	75,05		
1866			499236,24	1283833,48
	224° 25' 22"	60,38		
1867			499193,12	1283791,22
	206° 20' 11"	30,27		
1868			499165,99	1283777,79
	192° 40' 53"	52,11		
1869			499115,15	1283766,35
	191° 43' 47"	25,43		

Название (номер) межевого знака	Дирекционные углы (град. мин. сек.)	Длина линии(м)	X координата	Y координата
1870			499090,25	1283761,18
	191° 44' 05"	9,78		
1871			499080,67	1283759,19
	195° 21' 33"	13,03		
1872			499068,11	1283755,74
	263° 31' 50"	47,04		
1873			499062,81	1283709
	300° 15' 15"	19,11		
1874			499072,44	1283692,49
	300° 04' 02"	35,73		
1875			499090,34	1283661,57
	313° 01' 57"	71,88		
1876			499139,39	1283609,03
	340° 20' 33"	40,9		
1877			499177,91	1283595,27
	298° 41' 53"	24,51		
1878			499189,68	1283573,77
	274° 30' 10"	25,35		
1879			499191,67	1283548,5
	263° 34' 16"	82,08		
1880			499182,48	1283466,94
	263° 34' 33"	57,29		
1881			499176,07	1283410,01
	236° 37' 39"	30,03		
1882			499159,55	1283384,93
	215° 27' 19"	42,86		
1883			499124,64	1283360,07
	209° 05' 30"	48,19		
1884			499082,53	1283336,64
	208° 36' 20"	45,97		
1885			499042,17	1283314,63
	189° 28' 21"	27,89		
1886			499014,66	1283310,04
	149° 27' 36"	39,87		
1887			498980,32	1283330,3
	131° 36' 42"	47,74		
1888			498948,62	1283365,99
	135° 32' 17"	51,21		
1889			498912,07	1283401,86
	108° 42' 03"	32,72		
1890			498901,58	1283432,85
	107° 59' 52"	76,28		
1891			498878,01	1283505,4

Название (номер) межевого знака	Дирекционные углы (град. мин. сек.)	Длина линии(м)	X координата	Y координата
	101° 52' 26"	129,33		
1892			498851,4	1283631,96
	120° 53' 36"	115,79		
1893			498791,95	1283731,32
	144° 34' 56"	118,85		
1894			498695,09	1283800,2
	205° 38' 07"	93,15		
1895			498611,11	1283759,9
	189° 39' 53"	21,86		
1896			498589,56	1283756,23
	162° 59' 16"	101,51		
1897			498492,49	1283785,93
	180° 00' 00"	34,68		
1898			498457,81	1283785,93
	204° 42' 10"	27,66		
1899			498432,68	1283774,37
	243° 00' 54"	73,85		
1900			498399,17	1283708,56
	270° 00' 00"	15,81		
1901			498399,17	1283692,75
	251° 04' 02"	39,67		
1902			498386,3	1283655,23
	289° 00' 12"	46,22		
1903			498401,35	1283611,53
	278° 19' 14"	350,76		
1904			498452,11	1283264,46
	275° 27' 54"	220,19		
1905			498473,08	1283045,27
	265° 20' 21"	17,11		
1906			498471,69	1283028,22
	350° 26' 34"	71,49		
1907			498542,19	1283016,35
	351° 49' 37"	22,65		
1908			498564,61	1283013,13
	351° 10' 38"	273,96		
1909			498835,33	1282971,11
	358° 47' 32"	33,69		
1910			498869,01	1282970,4
	46° 22' 28"	61,02		
1911			498911,11	1283014,57
	17° 50' 51"	63,85		
1912			498971,89	1283034,14
	354° 08' 41"	80,77		

Название (номер) межевого знака	Дирекционные углы (град. мин. сек.)	Длина линии(м)	X координата	Y координата
1913			499052,24	1283025,9
	341° 17' 18"	67,42		
1914			499116,1	1283004,27
	310° 27' 49"	46,04		
1915			499145,98	1282969,24
	287° 44' 41"	54,07		
1916			499162,46	1282917,74
	256° 30' 55"	181,14		
1917			499120,22	1282741,59
	265° 34' 24"	160,14		
1918			499107,86	1282581,93
	302° 49' 43"	38		
1919			499128,46	1282550
	338° 11' 25"	38,84		
1920			499164,52	1282535,57
	27° 35' 24"	129,01		
1921			499278,86	1282595,32
	5° 06' 06"	115,83		
1922			499394,23	1282605,62
	341° 33' 54"	42,34		
1923			499434,4	1282592,23
	324° 21' 01"	58,32		
1924			499481,79	1282558,24
	302° 37' 00"	122,3		
1925			499547,71	1282455,23
	334° 01' 52"	44,69		
1926			499587,89	1282435,66
	11° 18' 36"	63,02		
1927			499649,69	1282448,02
	85° 14' 12"	124,04		
1928			499659,99	1282571,63
	64° 58' 59"	51,15		
1929			499681,62	1282617,98
	38° 28' 22"	147,36		
1930			499796,99	1282709,66
	8° 28' 10"	48,95		
1931			499845,41	1282716,87
	34° 55' 51"	79,15		
1932			499910,3	1282762,19
	357° 02' 22"	59,83		
1933			499970,05	1282759,1
	322° 34' 43"	149,16		
1934			500088,51	1282668,46

Название (номер) межевого знака	Дирекционные углы (град. мин. сек.)	Длина линии(м)	X координата	Y координата
	250° 42' 51"	43,66		
1935			500074,09	1282627,25
	314° 10' 11"	50,26		
1936			500109,11	1282591,2
	0° 49' 06"	72,12		
1937			500181,22	1282592,23
	24° 34' 02"	79,28		
1938			500253,32	1282625,19
	350° 16' 30"	36,59		
1939			500289,38	1282619,01
	319° 45' 49"	35,08		
1940			500316,16	1282596,35
	310° 17' 32"	62,12		
1941			500356,33	1282548,97
	330° 01' 08"	185,53		
1942			500517,03	1282456,26
	4° 05' 08"	57,83		
1943			500574,71	1282460,38
	49° 53' 26"	51,18		
1944			500607,68	1282499,52
	122° 14' 17"	135,18		
1945			500535,57	1282613,86
	95° 26' 21"	43,47		
1946			500531,45	1282657,13
	48° 00' 46"	41,57		
1947			500559,26	1282688,03
	356° 59' 15"	78,4		
1948			500637,55	1282683,91
	340° 09' 55"	133,6		
1949			500763,22	1282638,58
	328° 56' 16"	99,81		
1950			500848,72	1282587,08
	4° 05' 08"	43,37		
1951			500891,98	1282590,17
	34° 37' 05"	52,58		
1952			500935,25	1282620,04
	82° 34' 13"	47,79		
1953			500941,43	1282667,43
	119° 03' 23"	116,66		
1954			500884,77	1282769,41
	71° 55' 00"	53,09		
1955			500901,25	1282819,88
	24° 13' 27"	67,78		

Название (номер) межевого знака	Дирекционные углы (град. мин. сек.)	Длина линии(м)	X координата	Y координата
1956			500963,06	1282847,69
	332° 37' 28"	129,92		
1957			501078,43	1282787,95
	352° 34' 01"	238,93		
1958			501315,35	1282757,04
	300° 15' 23"	71,55		
1959			501351,4	1282695,24
	298° 42' 44"	602,52		
1960			501640,86	1282166,8
	299° 31' 33"	267,54		
1961			501772,71	1281934
	301° 52' 53"	99,48		
1962			501825,25	1281849,53
	299° 13' 22"	238,42		
1963			501941,65	1281641,45
	299° 13' 55"	386		
1964			502130,15	1281304,61
	212° 40' 25"	290,02		
1965			501886,02	1281148,04
	212° 11' 50"	131,47		
1966			501774,77	1281077,99
	212° 38' 54"	126,01		
1967			501668,67	1281010,01
	213° 05' 00"	296,28		
1968			501420,42	1280848,28
	213° 49' 32"	240,56		
1969			501220,58	1280714,37
	214° 03' 56"	261,13		
1970			501004,26	1280568,1
	214° 24' 14"	114,86		
1971			500909,49	1280503,2
	214° 27' 22"	171,15		
1972			500768,37	1280406,37
	213° 30' 56"	186,56		
1973			500612,83	1280303,36
	213° 41' 21"	170,85		
1974			500470,67	1280208,59
	214° 43' 08"	142,87		
1975			500353,24	1280127,22
	215° 58' 42"	78,91		
1976			500289,38	1280080,86
	215° 15' 58"	51,73		
1977			500247,14	1280050,99

Название (номер) межевого знака	Дирекционные углы (град. мин. сек.)	Длина линии(м)	X координата	Y координата
	212° 44' 07"	102,86		
1978			500160,62	1279995,37
	213° 24' 39"	351,7		
1979			499867,04	1279801,71
	213° 35' 16"	158,28		
1980			499735,19	1279714,15
	212° 57' 59"	520,58		
1981			499298,43	1279430,88
	211° 51' 58"	359,02		
1982			498993,52	1279241,34
	212° 04' 31"	1074,64		
1983			498082,92	1278670,67
	122° 08' 43"	360,1		
1984			497891,32	1278975,57
	122° 01' 49"	493,32		
1985			497629,68	1279393,79
	122° 19' 46"	192,62		
1986			497526,67	1279556,55
	121° 35' 19"	810,21		
1987			497102,27	1280246,71
	122° 00' 18"	310,97		
1988			496937,46	1280510,41
	212° 11' 16"	752,21		
1989			496300,86	1280109,71
	212° 44' 46"	329,46		
1990			496023,76	1279931,5
	212° 40' 59"	406,32		
1991			495681,77	1279712,09
	212° 47' 04"	654,5		
1992			495131,52	1279357,69
	106° 33' 25"	4,25		
1993			495130,31	1279361,76
	126° 52' 12"	0,45		
1994			495130,04	1279362,12
	115° 05' 36"	60,77		
1995			495104,27	1279417,15
	122° 26' 14"	376,36		
1996			494902,4	1279734,79
	122° 55' 04"	622,23		
1997			494564,26	1280257,12
	122° 44' 50"	11,46		
1998			494558,06	1280266,76
	123° 53' 01"	105,88		

Название (номер) межевого знака	Дирекционные углы (град. мин. сек.)	Длина линии(м)	X координата	Y координата
1999			494499,03	1280354,66
	124° 21' 16"	156,44		
2000			494410,75	1280483,81
	122° 40' 10"	172,97		
2001			494317,38	1280629,42
	121° 41' 19"	256,04		
2002			494182,88	1280847,29
	121° 47' 35"	181,89		
2003			494087,05	1281001,89
	121° 05' 32"	182,9		
2004			493992,6	1281158,51
	121° 05' 22"	3,91		
2005			493990,58	1281161,86
	213° 16' 30"	1,91		
2006			493988,98	1281160,81
	213° 10' 27"	67,14		
2007			493932,78	1281124,07
	213° 21' 54"	272,85		
2008			493704,9	1280974,01
	213° 12' 09"	212,84		
2009			493526,81	1280857,46
	213° 26' 06"	75,97		
2010			493463,41	1280815,6
	212° 19' 45"	54,77		
2011			493417,13	1280786,31
	213° 05' 18"	338,06		
2012			493133,89	1280601,75
	212° 31' 09"	82,26		
2013			493064,53	1280557,53
	212° 03' 19"	13,42		
2014			493053,16	1280550,41
	215° 16' 39"	2,3		
2015			493051,28	1280549,08
	212° 46' 20"	199,78		
2016			492883,3	1280440,94
	212° 02' 50"	247,77		
2017			492673,29	1280309,47
	213° 09' 07"	209,12		
2018			492498,21	1280195,11
	213° 07' 35"	277,99		
2019			492265,4	1280043,19
	213° 29' 36"	74,33		
2020			492203,41	1280002,17

Название (номер) межевого знака	Дирекционные углы (град. мин. сек.)	Длина линии(м)	X координата	Y координата
	214° 49' 28"	19,33		
2021			492187,54	1279991,13
	212° 38' 28"	1039,24		
2022			491312,43	1279430,59
	212° 12' 00"	37,44		
2023			491280,75	1279410,64
	212° 46' 26"	1050,72		
2024			490397,29	1278841,86
	212° 28' 21"	449,94		
2025			490017,7	1278600,29
	212° 28' 41"	57,56		
2026			489969,14	1278569,38
	212° 28' 12"	107,33		
2027			489878,59	1278511,76
	212° 28' 24"	319,24		
2028			489609,27	1278340,36
	211° 29' 55"	104,16		
2029			489520,46	1278285,94
	211° 41' 46"	1056,59		
2030			488621,46	1277730,79
	211° 42' 20"	17,22		
2031			488606,81	1277721,74
	204° 14' 23"	4,41		
2032			488602,79	1277719,93
	212° 04' 41"	14,2		
2033			488590,76	1277712,39
	211° 21' 12"	101,15		
2034			488504,38	1277659,76
	214° 24' 37"	27,36		
2035			488481,81	1277644,3
	212° 58' 41"	71,19		
2036			488422,09	1277605,55
	211° 53' 48"	50,78		
2037			488378,98	1277578,72
	209° 34' 11"	99,74		
2038			488292,23	1277529,5
	208° 45' 59"	114,1		
2039			488192,21	1277474,59
	211° 09' 40"	71,72		
2040			488130,84	1277437,48
	211° 09' 55"	13,16		
2041			488119,58	1277430,67
	210° 30' 03"	525,23		

Название (номер) межевого знака	Дирекционные углы (град. мин. сек.)	Длина линии(м)	X координата	Y координата
2042			487667,03	1277164,09
	122° 22' 29"	194,17		
2043			487563,06	1277328,08
	122° 35' 59"	187,3		
2044			487462,15	1277485,87
	122° 36' 22"	32,25		
2045			487444,77	1277513,04
	120° 11' 36"	157,24		
2046			487365,69	1277648,95
	122° 48' 31"	227,89		
2047			487242,21	1277840,49
	120° 53' 53"	136,2		
2048			487172,27	1277957,36
	120° 51' 51"	10,86		
2049			487166,7	1277966,68
	121° 37' 12"	23,8		
2050			487154,22	1277986,95
	121° 35' 43"	73,9		
2051			487115,5	1278049,9
	121° 35' 02"	1,58		
2052			487114,67	1278051,25
	266° 45' 02"	139,89		
2053			487106,74	1277911,58
	266° 23' 12"	10,63		
2054			487106,07	1277900,97
	265° 58' 44"	15,83		
2055			487104,96	1277885,18
	265° 40' 20"	168,56		
2056			487092,24	1277717,1
	266° 05' 06"	215,74		
2057			487077,51	1277501,86
	265° 22' 31"	174,38		
2058			487063,45	1277328,05
	265° 42' 23"	118,47		
2059			487054,58	1277209,91
	265° 42' 09"	100,35		
2060			487047,06	1277109,84
	266° 04' 03"	41,85		
2061			487044,19	1277068,09
	266° 03' 52"	255,84		
2062			487026,63	1276812,85
	266° 02' 15"	262,36		
2063			487008,5	1276551,12

Название (номер) межевого знака	Дирекционные углы (град. мин. сек.)	Длина линии(м)	X координата	Y координата
	265° 50' 40"	28,57		
2064			487006,43	1276522,63
	265° 22' 31"	31,5		
2065			487003,89	1276491,23
	265° 10' 03"	249,99		
2066			486982,83	1276242,13
	265° 24' 34"	1,37		
2067			486982,72	1276240,76
	265° 47' 07"	153,76		
2068			486971,42	1276087,42
	266° 10' 50"	335,53		
2069			486949,07	1275752,64
	267° 11' 28"	123,87		
2070			486943	1275628,92
	267° 16' 44"	199,7		
2071			486933,52	1275429,45
	266° 49' 47"	430,7		
2072			486909,7	1274999,41
	265° 39' 20"	200,66		
2073			486894,5	1274799,33
	265° 53' 32"	138,21		
2074			486884,6	1274661,48
	263° 56' 40"	75,36		
2075			486876,65	1274586,54
	260° 49' 20"	27,15		
2076			486872,32	1274559,74
	265° 06' 05"	70,15		
2077			486866,33	1274489,85
	265° 31' 16"	146,5		
2078			486854,89	1274343,8
	266° 53' 23"	199,04		
2079			486844,09	1274145,05
	197° 31' 41"	156,82		
2080			486694,55	1274097,82
	197° 32' 49"	64,48		
2081			486633,07	1274078,38
	197° 33' 46"	8,52		
2082			486624,95	1274075,81
	196° 29' 13"	39,82		
2083			486586,77	1274064,51
	188° 30' 34"	6,62		
2084			486580,22	1274063,53
	108° 26' 31"	52,7		

Название (номер) межевого знака	Дирекционные углы (град. мин. сек.)	Длина линии(м)	X координата	Y координата
2085			486563,55	1274113,52
	125° 33' 29"	22,8		
2086			486550,29	1274132,07
	143° 43' 55"	37,12		
2087			486520,36	1274154,03
	143° 22' 56"	36,82		
2088			486490,81	1274175,99
	148° 14' 29"	28,06		
2089			486466,95	1274190,76
	125° 28' 28"	27,43		
2090			486451,03	1274213,1
	118° 57' 54"	24,24		
2091			486439,29	1274234,31
	129° 09' 46"	21		
2092			486426,03	1274250,59
	181° 14' 56"	17,43		
2093			486408,6	1274250,21
	204° 53' 17"	23,38		
2094			486387,39	1274240,37
	231° 34' 38"	39,63		
2095			486362,76	1274209,32
	246° 27' 28"	25,61		
2096			486352,53	1274185,84
	222° 34' 17"	19,02		
2097			486338,52	1274172,97
	183° 22' 37"	19,35		
2098			486319,2	1274171,83
	171° 26' 49"	27,97		
2099			486291,54	1274175,99
	157° 01' 55"	37,85		
2100			486256,69	1274190,76
	164° 51' 50"	33,36		
2101			486224,49	1274199,47
	169° 09' 10"	28,16		
2102			486196,83	1274204,77
	193° 49' 10"	26,92		
2103			486170,69	1274198,34
	212° 57' 05"	41,09		
2104			486136,21	1274175,99
	183° 13' 15"	20,11		
2105			486116,13	1274174,86
	168° 07' 18"	31,43		
2106			486085,37	1274181,33

Название (номер) межевого знака	Дирекционные углы (град. мин. сек.)	Длина линии(м)	X координата	Y координата
	147° 22' 05"	33,64		
2107			486057,04	1274199,47
	141° 04' 52"	37,98		
2108			486027,49	1274223,33
	139° 39' 03"	29,82		
2109			486004,76	1274242,64
	156° 29' 14"	25,62		
2110			485981,27	1274252,86
	180° 00' 00"	28,79		
2111			485952,48	1274252,86
	182° 03' 28"	31,47		
2112			485921,03	1274251,73
	202° 16' 58"	24,98		
2113			485897,92	1274242,26
	221° 55' 53"	35,14		
2114			485871,78	1274218,78
	226° 27' 40"	16,36		
2115			485860,51	1274206,92
	226° 27' 00"	25,43		
2116			485842,99	1274188,49
	204° 25' 24"	18,31		
2117			485826,32	1274180,92
	192° 19' 43"	24,82		
2118			485802,07	1274175,62
	157° 01' 23"	13,58		
2119			485789,57	1274180,92
	121° 31' 13"	13,77		
2120			485782,37	1274192,66
	60° 55' 14"	15,6		
2121			485789,95	1274206,29
	59° 39' 11"	23,26		
2122			485801,7	1274226,36
	71° 18' 42"	27,18		
2123			485810,41	1274252,11
	87° 36' 18"	18,19		
2124			485811,17	1274270,28
	130° 15' 51"	19,36		
2125			485798,66	1274285,05
	164° 49' 46"	23,16		
2126			485776,31	1274291,11
	171° 59' 33"	24,48		
2127			485752,07	1274294,52
	213° 04' 37"	19,44		

Название (номер) межевого знака	Дирекционные углы (град. мин. сек.)	Длина линии(м)	X координата	Y координата
2128			485735,78	1274283,91
	220° 39' 57"	24,98		
2129			485716,83	1274267,63
	200° 01' 54"	34,27		
2130			485684,63	1274255,89
	194° 11' 00"	34		
2131			485651,67	1274247,56
	227° 24' 05"	31,9		
2132			485630,08	1274224,08
	228° 35' 43"	42,4		
2133			485602,04	1274192,28
	238° 15' 24"	67,68		
2134			485566,43	1274134,72
	237° 27' 49"	30,99		
2135			485549,76	1274108,59
	218° 59' 00"	30,69		
2136			485525,9	1274089,28
	209° 17' 33"	42,57		
2137			485488,77	1274068,45
	198° 05' 23"	41,45		
2138			485449,37	1274055,58
	198° 47' 06"	38,82		
2139			485412,62	1274043,08
	198° 25' 03"	31,15		
2140			485383,07	1274033,24
	192° 11' 29"	48,44		
2141			485335,72	1274023,01
	216° 09' 46"	31,44		
2142			485310,34	1274004,46
	227° 16' 40"	20,1		
2143			485296,7	1273989,69
	262° 17' 49"	28,28		
2144			485292,91	1273961,67
	284° 02' 10"	23,42		
2145			485298,59	1273938,95
	302° 28' 48"	24,69		
2146			485311,85	1273918,12
	290° 13' 56"	15,33		
2147			485317,15	1273903,74
	250° 43' 06"	16,05		
2148			485311,85	1273888,59
	199° 16' 54"	16,05		
2149			485296,7	1273883,29

Название (номер) межевого знака	Дирекционные углы (град. мин. сек.)	Длина линии(м)	X координата	Y координата
	174° 34' 42"	15,98		
2150			485280,79	1273884,8
	157° 43' 33"	24,98		
2151			485257,67	1273894,27
	128° 17' 43"	27,5		
2152			485240,63	1273915,85
	120° 35' 08"	38,72		
2153			485220,93	1273949,18
	132° 45' 43"	40,74		
2154			485193,27	1273979,09
	164° 19' 17"	22,42		
2155			485171,68	1273985,15
	178° 08' 49"	23,5		
2156			485148,19	1273985,91
	196° 01' 49"	34,29		
2157			485115,23	1273976,44
	180° 44' 12"	29,55		
2158			485085,68	1273976,06
	161° 46' 44"	33,9		
2159			485053,48	1273986,66
	160° 42' 43"	40,14		
2160			485015,59	1273999,92
	152° 56' 47"	38,28		
2161			484981,5	1274017,33
	150° 33' 20"	26,97		
2162			484958,01	1274030,59
	195° 40' 43"	22,42		
2163			484936,42	1274024,53
	215° 52' 53"	13,56		
2164			484925,43	1274016,58
	88° 36' 55"	7,86		
2165			484925,62	1274024,44
	201° 33' 12"	3,43		
2166			484922,43	1274023,18
	216° 48' 16"	24,55		
2167			484902,77	1274008,47
	227° 43' 03"	30,28		
2168			484882,4	1273986,07
	220° 18' 33"	15,74		
2169			484870,4	1273975,89
	209° 54' 05"	19,06		
2170			484853,88	1273966,39
	200° 28' 49"	23,92		

Название (номер) межевого знака	Дирекционные углы (град. мин. сек.)	Длина линии(м)	X координата	Y координата
2171			484831,47	1273958,02
	191° 25' 29"	20,55		
2172			484811,33	1273953,95
	185° 06' 33"	27,96		
2173			484783,48	1273951,46
	197° 15' 52"	25,54		
2174			484759,09	1273943,88
	210° 05' 04"	23,02		
2175			484739,17	1273932,34
	215° 27' 40"	26,11		
2176			484717,9	1273917,19
	211° 17' 27"	13,52		
2177			484706,35	1273910,17
	194° 43' 26"	8,89		
2178			484697,75	1273907,91
	171° 39' 05"	7,78		
2179			484690,05	1273909,04
	152° 43' 24"	7,2		
2180			484683,65	1273912,34
	133° 10' 37"	14,89		
2181			484673,46	1273923,2
	142° 19' 43"	12,58		
2182			484663,5	1273930,89
	166° 22' 47"	7,69		
2183			484656,03	1273932,7
	180° 00' 00"	4,98		
2184			484651,05	1273932,7
	180° 00' 00"	4,98		
2185			484646,07	1273932,7
	192° 06' 59"	12,96		
2186			484633,4	1273929,98
	210° 33' 21"	17,35		
2187			484618,46	1273921,16
	220° 19' 53"	29,02		
2188			484596,34	1273902,38
	213° 38' 29"	6,53		
2189			484590,9	1273898,76
	198° 44' 47"	13,38		
2190			484578,23	1273894,46
	208° 29' 01"	18,03		
2191			484562,38	1273885,86
	210° 42' 15"	17,78		
2192			484547,09	1273876,78

Название (номер) межевого знака	Дирекционные углы (град. мин. сек.)	Длина линии(м)	X координата	Y координата
	193° 35' 18"	9,62		
2193			484537,74	1273874,52
	180° 00' 00"	11,77		
2194			484525,97	1273874,52
	173° 45' 57"	12,52		
2195			484513,52	1273875,88
	157° 59' 41"	11,48		
2196			484502,88	1273880,18
	136° 01' 20"	9,12		
2197			484496,32	1273886,51
	117° 48' 59"	9,21		
2198			484492,02	1273894,66
	112° 20' 00"	28,61		
2199			484481,15	1273921,12
	126° 43' 28"	18,91		
2200			484469,84	1273936,28
	138° 03' 34"	9,14		
2201			484463,04	1273942,39
	169° 07' 18"	5,99		
2202			484457,16	1273943,52
	183° 33' 24"	7,25		
2203			484449,92	1273943,07
	203° 01' 22"	9,84		
2204			484440,86	1273939,22
	219° 52' 24"	16,22		
2205			484428,41	1273928,82
	222° 15' 34"	13,46		
2206			484418,45	1273919,77
	197° 56' 30"	8,08		
2207			484410,76	1273917,28
	180° 00' 00"	11,1		
2208			484399,66	1273917,28
	169° 24' 29"	35,69		
2209			484364,58	1273923,84
	166° 25' 44"	24,8		
2210			484340,47	1273929,66
	155° 15' 00"	28,66		
2211			484314,44	1273941,66
	158° 58' 18"	31,52		
2212			484285,02	1273952,97
	165° 13' 59"	21,3		
2213			484264,42	1273958,4
	179° 06' 58"	14,26		

Название (номер) межевого знака	Дирекционные углы (град. мин. сек.)	Длина линии(м)	X координата	Y координата
2214			484250,16	1273958,62
	202° 12' 50"	8,25		
2215			484242,52	1273955,5
	225° 00' 00"	9,93		
2216			484235,5	1273948,48
	238° 16' 12"	18,08		
2217			484225,99	1273933,1
	257° 11' 45"	40,84		
2218			484216,94	1273893,28
	243° 24' 58"	13,65		
2219			484210,83	1273881,07
	222° 21' 20"	7,05		
2220			484205,62	1273876,32
	188° 08' 49"	4,8		
2221			484200,87	1273875,64
	164° 59' 02"	6,1		
2222			484194,98	1273877,22
	138° 03' 42"	6,09		
2223			484190,45	1273881,29
	117° 32' 06"	29,85		
2224			484176,65	1273907,76
	129° 59' 38"	18,31		
2225			484164,88	1273921,79
	136° 40' 00"	17,75		
2226			484151,97	1273933,97
	150° 06' 41"	15,81		
2227			484138,26	1273941,85
	168° 01' 48"	11,23		
2228			484127,27	1273944,18
	186° 12' 08"	9,63		
2229			484117,7	1273943,14
	204° 12' 56"	8,51		
2230			484109,94	1273939,65
	221° 23' 08"	20,53		
2231			484094,54	1273926,08
	225° 00' 00"	17,14		
2232			484082,42	1273913,96
	210° 46' 10"	14,15		
2233			484070,26	1273906,72
	198° 04' 00"	19,19		
2234			484052,02	1273900,77
	209° 37' 05"	11,76		
2235			484041,8	1273894,96

Название (номер) межевого знака	Дирекционные углы (град. мин. сек.)	Длина линии(м)	X координата	Y координата
	231° 20' 48"	14,07		
2236			484033,01	1273883,97
	250° 08' 12"	16,36		
2237			484027,45	1273868,58
	238° 23' 17"	8,64		
2238			484022,92	1273861,22
	225° 00' 00"	6,77		
2239			484018,13	1273856,43
	203° 05' 31"	15,5		
2240			484003,87	1273850,35
	178° 36' 40"	18,57		
2241			483985,31	1273850,8
	167° 10' 35"	36,67		
2242			483949,55	1273858,94
	165° 58' 23"	14,94		
2243			483935,06	1273862,56
	137° 38' 42"	10,42		
2244			483927,36	1273869,58
	108° 26' 06"	7,15		
2245			483925,1	1273876,36
	110° 33' 56"	21,27		
2246			483917,63	1273896,27
	116° 55' 36"	17		
2247			483909,93	1273911,43
	131° 13' 49"	26,78		
2248			483892,28	1273931,57
	138° 02' 07"	15,22		
2249			483880,96	1273941,75
	153° 53' 49"	13,86		
2250			483868,51	1273947,85
	168° 09' 32"	9,94		
2251			483858,78	1273949,89
	186° 57' 15"	25,77		
2252			483833,2	1273946,77
	208° 31' 07"	9,97		
2253			483824,44	1273942,01
	232° 13' 35"	15,85		
2254			483814,73	1273929,48
	243° 26' 06"	16,48		
2255			483807,36	1273914,74
	250° 01' 31"	5,88		
2256			483805,35	1273909,21
	250° 01' 38"	4,71		

Название (номер) межевого знака	Дирекционные углы (град. мин. сек.)	Длина линии(м)	X координата	Y координата
2257			483803,74	1273904,78
	241° 22' 40"	19,44		
2258			483794,43	1273887,72
	232° 59' 59"	14,94		
2259			483785,44	1273875,79
	209° 34' 55"	6,54		
2260			483779,75	1273872,56
	187° 52' 49"	9,41		
2261			483770,43	1273871,27
	165° 10' 30"	11,1		
2262			483759,7	1273874,11
	151° 20' 13"	7,82		
2263			483752,84	1273877,86
	133° 47' 30"	13,08		
2264			483743,79	1273887,3
	116° 06' 17"	20,59		
2265			483734,73	1273905,79
	112° 09' 51"	51,93		
2266			483715,14	1273953,88
	117° 10' 05"	15,72		
2267			483707,96	1273967,87
	137° 39' 18"	5,95		
2268			483703,56	1273971,88
	166° 15' 43"	6,53		
2269			483697,22	1273973,43
	193° 07' 46"	7,97		
2270			483689,46	1273971,62
	214° 40' 55"	8,17		
2271			483682,74	1273966,97
	232° 08' 52"	15,4		
2272			483673,29	1273954,81
	239° 53' 41"	64,1		
2273			483641,14	1273899,36
	226° 25' 24"	12,81		
2274			483632,31	1273890,08
	209° 09' 52"	11,14		
2275			483622,58	1273884,65
	180° 00' 00"	10,19		
2276			483612,39	1273884,65
	156° 55' 07"	11,55		
2277			483601,76	1273889,18
	148° 41' 32"	18,28		
2278			483586,14	1273898,68

Название (номер) межевого знака	Дирекционные углы (град. мин. сек.)	Длина линии(м)	X координата	Y координата
	128° 31' 35"	12,73		
2279			483578,21	1273908,64
	93° 09' 51"	8,15		
2280			483577,76	1273916,78
	79° 46' 10"	16,55		
2281			483580,7	1273933,07
	70° 11' 09"	24,04		
2282			483588,85	1273955,69
	92° 46' 34"	9,29		
2283			483588,4	1273964,97
	125° 08' 11"	7,47		
2284			483584,1	1273971,08
	141° 53' 05"	6,9		
2285			483578,67	1273975,34
	166° 09' 37"	9,2		
2286			483569,74	1273977,54
	182° 54' 46"	43,1		
2287			483526,7	1273975,35
	167° 47' 03"	13,89		
2288			483513,12	1273978,29
	144° 18' 46"	8,91		
2289			483505,88	1273983,49
	121° 31' 38"	11,68		
2290			483499,77	1273993,45
	109° 54' 17"	19,97		
2291			483492,97	1274012,23
	103° 51' 40"	7,93		
2292			483491,07	1274019,93
	103° 52' 02"	27,95		
2293			483484,37	1274047,07
	113° 26' 46"	13,07		
2294			483479,17	1274059,06
	129° 51' 19"	8,83		
2295			483473,51	1274065,84
	139° 24' 13"	12,52		
2296			483464	1274073,99
	167° 35' 40"	11,59		
2297			483452,68	1274076,48
	179° 14' 00"	13,45		
2298			483439,23	1274076,66
	198° 05' 03"	27,9		
2299			483412,71	1274068
	207° 34' 59"	59,15		

Название (номер) межевого знака	Дирекционные углы (град. мин. сек.)	Длина линии(м)	X координата	Y координата
2300			483360,28	1274040,61
	201° 04' 20"	20,14		
2301			483341,49	1274033,37
	193° 45' 55"	25,64		
2302			483316,59	1274027,27
	186° 03' 44"	10,7		
2303			483305,95	1274026,14
	181° 59' 19"	27,38		
2304			483278,59	1274025,19
	165° 10' 44"	41,79		
2305			483238,19	1274035,88
	163° 39' 17"	37,99		
2306			483201,74	1274046,57
	154° 58' 41"	40,85		
2307			483164,72	1274063,85
	194° 55' 31"	18,13		
2308			483147,2	1274059,18
	194° 56' 19"	30,8		
2309			483117,44	1274051,24
	311° 00' 33"	1,83		
2310			483118,64	1274049,86
	305° 17' 50"	106,31		
2311			483180,07	1273963,09
	305° 55' 08"	115,68		
2312			483247,93	1273869,41
	305° 34' 36"	181,04		
2313			483353,26	1273722,16
	305° 56' 08"	92,73		
2314			483407,68	1273647,08
	304° 14' 02"	162,47		
2315			483499,08	1273512,76
	304° 50' 14"	147,27		
2316			483583,21	1273391,88
	307° 17' 22"	36,05		
2317			483605,05	1273363,2
	307° 16' 30"	81,17		
2318			483654,21	1273298,61
	305° 35' 03"	113,46		
2319			483720,23	1273206,34
	305° 39' 33"	180,41		
2320			483825,4	1273059,76
	305° 41' 55"	158,2		
2321			483917,71	1272931,29

Название (номер) межевого знака	Дирекционные углы (град. мин. сек.)	Длина линии(м)	X координата	Y координата
	304° 19' 10"	180,31		
2322			484019,37	1272782,37
	307° 22' 34"	149,18		
2323			484109,93	1272663,82
	302° 55' 14"	130,09		
2324			484180,63	1272554,62
	307° 23' 31"	65,42		
2325			484220,36	1272502,64
	302° 37' 51"	34,66		
2326			484239,05	1272473,45
	304° 41' 38"	290,5		
2327			484404,4	1272234,6
	305° 23' 07"	143,26		
2328			484487,36	1272117,8
	302° 52' 37"	235,72		
2329			484615,32	1271919,83
	303° 45' 43"	154,53		
2330			484701,2	1271791,36
	304° 03' 30"	234,73		
2331			484832,66	1271596,89
	302° 26' 34"	125,25		
2332			484899,85	1271491,19
	304° 59' 10"	296,52		
2333			485069,87	1271248,25
	303° 32' 27"	284,45		
2334			485227,04	1271011,16
	302° 23' 49"	369,83		
2335			485425,19	1270698,89
	301° 56' 58"	10,87		
2336			485430,94	1270689,67
	301° 28' 09"	349,19		
2337			485613,23	1270391,84
	302° 08' 01"	431,7		
2338			485842,85	1270026,27
	301° 44' 57"	307,01		
2339			486004,4	1269765,2
	301° 45' 09"	78,25		
2340			486045,58	1269698,66
	302° 19' 34"	310,3		
2341			486211,51	1269436,45
	301° 56' 50"	295,93		
2342			486368,1	1269185,34
	302° 09' 32"	349,05		

Название (номер) межевого знака	Дирекционные углы (град. мин. сек.)	Длина линии(м)	X координата	Y координата
2343			486553,89	1268889,84
	302° 32' 24"	319,34		
2344			486725,66	1268820,63
	302° 31' 51"	332,47		
2345			486904,45	1268340,32
	302° 05' 43"	317,79		
2346			487073,3	1268071,1
	302° 40' 14"	49,57		
2347			487100,06	1268029,37
	302° 04' 33"	246,35		
2348			487230,88	1267820,63
	301° 31' 56"	141,21		
2349			487304,73	1267700,27
	49° 48' 48"	289,97		
2350			487491,84	1267921,79
	49° 01' 12"	43,47		
2351			487520,35	1267954,61
	61° 45' 29"	204,63		
2352			487617,18	1268134,88
	52° 26' 30"	326,15		
2353			487815,99	1268393,43
	17° 17' 29"	277,26		
2354			488080,72	1268475,84
	69° 19' 45"	58,36		
2355			488101,32	1268530,44
	125° 45' 14"	63,46		
2356			488064,24	1268581,94
	150° 27' 42"	213,12		
2357			487878,82	1268687,01
	108° 26' 01"	130,3		
2358			487837,62	1268810,62
	100° 11' 05"	349,56		
2359			487775,81	1269154,67
	71° 47' 42"	161,58		
2360			487826,29	1269308,16
	33° 41' 16"	137,42		
2361			487940,63	1269384,38
	23° 19' 18"	252,39		
2362			488172,4	1269484,3
	63° 08' 54"	91,21		
2363			488213,6	1269565,68
	170° 59' 47"	28,75		
2364			488185,2	1269570,18

Название (номер) межевого знака	Дирекционные углы (град. мин. сек.)	Длина линии(м)	X координата	Y координата
	171° 09' 29"	52,24		
2365			488133,58	1269578,21
	170° 56' 52"	230,15		
2366			487906,3	1269614,42
	171° 08' 56"	163,19		
2367			487745,05	1269639,53
	170° 20' 03"	14,35		
2368			487730,9	1269641,94
	170° 20' 08"	133,79		
2369			487599,01	1269664,4
	166° 24' 56"	33,21		
2370			487566,73	1269672,2
	157° 38' 49"	22,95		
2371			487545,5	1269680,93
	164° 29' 12"	196,74		
2372			487355,93	1269733,55
	163° 47' 22"	219,65		
2373			487145,01	1269794,87
	162° 35' 45"	126,04		
2374			487024,74	1269832,57
	48° 33' 22"	195,97		
2375			487154,45	1269979,47
	48° 32' 43"	433,27		
2376			487441,29	1270304,2
	352° 32' 36"	287,96		
2377			487726,81	1270266,83
	352° 12' 04"	117,17		
2378			487842,9	1270250,93
	355° 51' 53"	50,89		
2379			487893,66	1270247,26
	353° 18' 25"	112,4		
2380			488005,29	1270234,16
	351° 27' 20"	356,18		
2381			488357,52	1270181,24
	354° 15' 32"	24,19		
2382			488381,59	1270178,82
	350° 31' 29"	94,03		
2383			488474,34	1270163,34
	353° 26' 43"	28,91		
2384			488503,06	1270160,04
	58° 30' 15"	171,54		
2385			488592,68	1270306,31
	297° 48' 45"	25,27		

Название (номер) межевого знака	Дирекционные углы (град. мин. сек.)	Длина линии(м)	X координата	Y координата
2386			488604,47	1270283,96
	315° 37' 03"	32,81		
2387			488627,92	1270261,01
	310° 42' 56"	21,77		
2388			488642,12	1270244,51
	275° 39' 59"	32,31		
2389			488645,31	1270212,36
	282° 26' 00"	18,21		
2390			488649,23	1270194,58
	279° 26' 31"	235,36		
2391			488687,84	1269962,41
	279° 25' 23"	240,4		
2392			488727,2	1269725,25
	278° 43' 21"	66,07		
2393			488737,22	1269659,94
	279° 58' 57"	484,58		
2394			488821,22	1269182,7
	279° 17' 45"	531,1		
2395			488907,01	1268658,57
	278° 51' 58"	21,8		
2396			488910,37	1268637,03
	279° 31' 38"	589,92		
2397			489008,01	1268055,25
	279° 16' 42"	104,39		
2398			489024,84	1267952,23
	282° 23' 28"	116,08		
2399			489049,75	1267838,85
	280° 10' 46"	138,57		
2400			489074,24	1267702,46
	280° 21' 04"	56,49		
2401			489084,39	1267646,89
	282° 05' 36"	103,58		
2402			489106,09	1267545,61
	282° 20' 54"	93,29		
2403			489126,04	1267454,48
	282° 19' 35"	91,86		
2404			489145,65	1267364,74
	281° 56' 38"	168,73		
2405			489180,57	1267199,66
	343° 27' 40"	207,22		
2406			489379,22	1267140,67
	343° 32' 22"	263,8		
2407			489632,21	1267065,92

Название (номер) межевого знака	Дирекционные углы (град. мин. сек.)	Длина линии(м)	X координата	Y координата
	343° 48' 17"	213,54		
2408			489837,28	1267006,36
	342° 07' 03"	82		
2409			489915,32	1266981,18
	343° 32' 35"	396,34		
2410			490295,42	1266868,9
	282° 50' 38"	588,49		
2411			490426,24	1266295,13
	282° 56' 31"	588,71		
2412			490558,09	1265721,37
	282° 13' 37"	530,16		
2413			490670,37	1265203,24
	248° 26' 43"	89,71		
2414			490637,41	1265119,8
	317° 10' 53"	459,22		
2415			490974,25	1264807,68
	16° 06' 43"	199,95		
2416			491166,35	1264863,17
	13° 59' 26"	273,62		
2417			491431,85	1264929,32
	15° 26' 13"	193,18		
2418			491618,06	1264980,74
	309° 42' 19"	136,01		
2419			491704,95	1264876,1
	313° 25' 12"	44,88		
2420			491735,8	1264843,5
	318° 13' 03"	243,27		
2421			491917,2	1264681,41
	318° 49' 13"	86,28		
2422			491982,14	1264624,6
	320° 18' 05"	364,9		
2423			492262,9	1264391,52
	319° 12' 09"	815,06		
2424			492879,92	1263858,97
	319° 49' 26"	571,63		
2425			493316,68	1263490,19
	318° 22' 22"	165,26		
2426			493440,21	1263380,41
	316° 47' 21"	31,71		
2427			493463,32	1263358,7
	313° 32' 03"	134,06		
2428			493555,66	1263261,51
	308° 58' 30"	818,86		

Название (номер) межевого знака	Дирекционные углы (град. мин. сек.)	Длина линии(м)	X координата	Y координата
2429			494070,71	1262624,91
	310° 25' 25"	575,06		
2430			494443,6	1262187,13
	310° 40' 41"	379,07		
2431			494690,68	1261899,65
	312° 10' 23"	142,23		
2432			494786,17	1261794,24
	310° 57' 44"	226,75		
2433			494934,82	1261623,01
	312° 12' 46"	336,78		
2434			495161,1	1261373,57
	314° 18' 50"	193,69		
2435			495296,41	1261234,98
	309° 49' 07"	202,56		
2436			495426,12	1261079,4
	308° 22' 03"	211,89		
2437			495557,64	1260913,27
	294° 18' 01"	450,65		
2438			495743,09	1260502,55
	294° 22' 42"	4,34		
2439			495744,88	1260498,6
	294° 23' 14"	18,36		
2440			495752,46	1260481,88
	294° 13' 45"	203,44		
2441			495835,95	1260296,36
	293° 40' 40"	410,79		
2442			496000,92	1259920,15
	294° 00' 41"	350,31		
2443			496143,47	1259600,15
	292° 14' 36"	118,22		
2444			496188,22	1259490,73
	296° 53' 46"	56,52		
2445			496213,79	1259440,32
	294° 34' 13"	69,38		
2446			496242,64	1259377,22
	294° 12' 25"	279,76		
2447			496357,35	1259122,06
	294° 34' 30"	74,18		
2448			496388,2	1259054,6
	288° 40' 03"	52,17		
2449			496404,9	1259005,17
	202° 04' 04"	41,12		
2450			496366,79	1258989,72

Название (номер) межевого знака	Дирекционные углы (град. мин. сек.)	Длина линии(м)	X координата	Y координата
	220° 34' 54"	19		
2451			496352,36	1258977,36
	238° 47' 21"	39,75		
2452			496331,76	1258943,36
	216° 01' 39"	14,01		
2453			496320,43	1258935,12
	197° 42' 49"	77,86		
2454			496246,26	1258911,43
	206° 33' 54"	23,03		
2455			496225,66	1258901,13
	235° 52' 06"	73,43		
2456			496184,46	1258840,35
	226° 10' 09"	35,7		
2457			496159,74	1258814,6
	211° 09' 13"	51,77		
2458			496115,44	1258787,82
	225° 00' 00"	33,5		
2459			496091,75	1258764,13
	231° 20' 49"	52,77		
2460			496058,79	1258722,92
	203° 51' 22"	58,57		
2461			496005,22	1258699,23
	318° 45' 25"	116,77		
2462			496093,02	1258622,25
	341° 56' 29"	97,26		
2463			496185,49	1258592,1
	331° 45' 45"	63,13		
2464			496241,11	1258562,23
	340° 23' 54"	79,83		
2465			496316,31	1258535,45
	347° 47' 45"	116,98		
2466			496430,65	1258510,72
	338° 29' 55"	36,53		
2467			496464,64	1258497,33
	349° 33' 54"	39,81		
2468			496503,79	1258490,12
	327° 16' 04"	102,86		
2469			496590,32	1258434,5
	298° 25' 28"	49,9		
2470			496614,07	1258390,62
	305° 03' 23"	75,02		
2471			496657,16	1258329,21
	293° 19' 32"	31,97		

Название (номер) межевого знака	Дирекционные углы (град. мин. сек.)	Длина линии(м)	X координата	Y координата
2472			496669,82	1258299,85
	288° 28' 33"	83,94		
2473			496696,42	1258220,24
	281° 04' 09"	96,57		
2474			496714,96	1258125,47
	272° 54' 37"	60,86		
2475			496718,05	1258064,69
	259° 59' 31"	71,12		
2476			496705,69	1257994,65
	264° 25' 09"	222,52		
2477			496684,05	1257773,18
	255° 43' 17"	58,47		
2478			496669,63	1257716,52
	270° 00' 00"	27,81		
2479			496669,63	1257688,71
	278° 39' 09"	47,93		
2480			496676,84	1257641,33
	270° 00' 00"	66,96		
2481			496676,84	1257574,37
	274° 11' 06"	42,34		
2482			496679,93	1257532,14
	280° 15' 40"	109,92		
2483			496699,51	1257423,98
	272° 31' 00"	93,83		
2484			496703,63	1257330,24
	254° 48' 00"	86,46		
2485			496680,96	1257246,8
	235° 21' 33"	68,86		
2486			496641,82	1257190,15
	220° 45' 58"	62,25		
2487			496594,67	1257149,5
	265° 37' 05"	21,07		
2488			496593,06	1257128,49
	282° 29' 10"	34,97		
2489			496600,62	1257094,35
	299° 07' 49"	226,42		
2490			496710,84	1256896,57
	309° 11' 45"	136,9		
2491			496797,36	1256790,47
	315° 34' 22"	73,57		
2492			496849,9	1256738,97
	270° 39' 30"	89,63		
2493			496850,93	1256649,35

Название (номер) межевого знака	Дирекционные углы (град. мин. сек.)	Длина линии(м)	X координата	Y координата
	321° 20' 25"	32,98		
2494			496876,68	1256628,75
	297° 35' 34"	171,03		
2495			496955,9	1256477,17
	280° 14' 42"	325,2		
2496			497013,74	1256157,15
	291° 01' 09"	259		
2497			497106,64	1255915,38
	290° 18' 42"	192,72		
2498			497173,54	1255734,64
	290° 39' 55"	346,8		
2499			497295,93	1255410,15
	289° 08' 40"	631,35		
2500			497502,98	1254813,72
	291° 12' 25"	498,32		
2501			497683,24	1254349,15
	290° 44' 25"	526,5		
2502			497869,69	1253856,77
	292° 02' 28"	552,59		
2503			498077,06	1253344,57
	21° 49' 52"	337,16		
2504			498390,04	1253469,95
	21° 32' 49"	163,86		
2505			498542,45	1253530,13
	20° 35' 21"	327,33		
2506			498848,87	1253645,24
	21° 31' 35"	333,52		
2507			499159,13	1253767,62
	22° 14' 56"	164,25		
2508			499311,15	1253829,81
	22° 14' 24"	287,67		
2509			499577,42	1253938,69
	19° 53' 37"	94,66		
2510			499666,43	1253970,9
	16° 19' 54"	317,96		
2511			499971,56	1254060,31
	13° 48' 22"	255,33		
2512			500219,51	1254121,24
	10° 35' 23"	118,41		
2513			500335,9	1254143
	276° 03' 10"	138,27		
2514			500350,48	1254005,5
	276° 04' 16"	143,72		

Название (номер) межевого знака	Дирекционные углы (град. мин. сек.)	Длина линии(м)	X координата	Y координата
2515			500365,68	1253862,59
	316° 03' 21"	174,2		
2516			500491,11	1253741,7
	288° 48' 26"	866,5		
2517			500770,46	1252921,46
	231° 24' 22"	614,74		
2518			500386,99	1252440,99
	315° 18' 04"	1016,05		
2519			501109,21	1251726,32
	40° 51' 28"	29,56		
2520			501131,57	1251745,66
	50° 48' 24"	1152,98		
2521			501860,18	1252639,24
	30° 33' 46"	86,73		
2522			501934,86	1252683,34
	37° 41' 24"	120,32		
2523			502030,07	1252756,9
	38° 19' 51"	326,04		
2524			502285,83	1252959,11
	266° 06' 13"	53,71		
2525			502282,18	1252905,52
	269° 31' 00"	417,24		
2526			502278,66	1252488,29
	291° 48' 05"	1,24		
2527			502279,12	1252487,14
	269° 20' 42"	23,62		
2528			502278,85	1252463,52
	266° 17' 23"	2,94		
2529			502278,66	1252460,59
	316° 35' 43"	57,91		
2530			502320,73	1252420,8
	316° 44' 48"	44,77		
2531			502353,34	1252390,12
	317° 18' 02"	29,42		
2532			502374,96	1252370,17
	316° 42' 22"	944,54		
2533			503062,44	1251722,46
	321° 57' 33"	80,25		
2534			503125,64	1251673,01
	316° 46' 40"	201,25		
2535			503272,29	1251535,19
	315° 47' 58"	241,23		
2536			503445,23	1251367,01

Название (номер) межевого знака	Дирекционные углы (град. мин. сек.)	Длина линии(м)	X координата	Y координата
	317° 03' 00"	104,57		
2537			503521,77	1251295,76
	317° 30' 45"	75,33		
2538			503577,32	1251244,88
	316° 46' 42"	366,84		
2539			503844,64	1250993,66
	318° 24' 36"	317,42		
2540			504082,04	1250782,96
	324° 48' 19"	448,02		
2541			504448,16	1250524,74
	324° 16' 28"	317,88		
2542			504706,22	1250339,13
	323° 06' 43"	278,67		
2543			504929,1	1250171,86
	322° 18' 25"	430,04		
2544			505269,39	1249908,92
	321° 27' 26"	171,21		
2545			505403,3	1249802,24
	321° 37' 10"	359,09		
2546			505684,79	1249579,29
	320° 13' 01"	382,3		
2547			505978,58	1249334,66
	333° 34' 59"	534,84		
2548			506457,57	1249096,71
	334° 19' 11"	537,21		
2549			506941,72	1248863,91
	333° 58' 59"	458,71		
2550			507353,95	1248662,7
	257° 01' 10"	51,87		
2551			507342,3	1248612,16
	272° 21' 58"	227,44		
2552			507351,69	1248384,91
	256° 34' 11"	212,86		
2553			507302,25	1248177,87
	237° 10' 21"	152,02		
2554			507219,84	1248050,13
	242° 57' 27"	552,82		
2555			506968,5	1247557,75
	215° 26' 04"	131,48		
2556			506861,37	1247481,52
	237° 00' 05"	189,14		
2557			506758,36	1247322,89
	214° 22' 49"	47,42		

Название (номер) межевого знака	Дирекционные углы (град. мин. сек.)	Длина линии(м)	X координата	Y координата
2558			506719,22	1247296,11
	236° 18' 29"	81,72		
2559			506673,89	1247228,12
	195° 54' 26"	119,96		
2560			506558,52	1247195,24
	212° 30' 46"	90,03		
2561			506482,6	1247146,85
	213° 34' 40"	46,74		
2562			506443,66	1247121
	224° 33' 16"	37,27		
2563			506417,1	1247094,85
	233° 10' 52"	49,39		
2564			506387,5	1247055,31
	239° 21' 34"	30,39		
2565			506372,01	1247029,16
	223° 15' 51"	16,11		
2566			506360,28	1247018,12
	208° 08' 40"	55,82		
2567			506311,06	1246991,79
	221° 03' 10"	33,18		
2568			506286,04	1246970
	251° 37' 46"	25,29		
2569			506278,07	1246946
	280° 08' 44"	5,79		
2570			506279,09	1246940,3
	224° 54' 03"	20,43		
2571			506264,62	1246925,88
	210° 21' 37"	43,65		
2572			506226,96	1246903,82
	226° 56' 39"	35,43		
2573			506202,77	1246877,93
	211° 32' 14"	45,41		
2574			506164,07	1246854,18
	149° 38' 51"	6,43		
2575			506158,52	1246857,43
	205° 25' 27"	60,42		
2576			506103,95	1246831,49
	215° 22' 22"	67,06		
2577			506049,27	1246792,67
	222° 15' 13"	34,38		
2578			506023,82	1246769,55
	239° 02' 55"	39,59		
2579			506003,46	1246735,6

Название (номер) межевого знака	Дирекционные углы (град. мин. сек.)	Длина линии(м)	X координата	Y координата
	240° 18' 08"	52,78		
2580			505977,31	1246689,75
	234° 22' 49"	36,57		
2581			505956,01	1246660,02
	223° 44' 11"	44,25		
2582			505924,04	1246629,43
	235° 26' 35"	11		
2583			505917,8	1246620,37
	216° 06' 18"	230,76		
2584			505731,36	1246484,39
	242° 40' 40"	383,77		
2585			505555,21	1246143,43
	229° 34' 25"	146,14		
2586			505460,44	1246032,18
	280° 54' 40"	87,06		
2587			505476,92	1245946,69
	246° 48' 31"	31,39		
2588			505464,56	1245917,84
	273° 52' 43"	60,91		
2589			505468,68	1245857,07
	241° 40' 51"	25,13		
2590			505456,76	1245834,95
	239° 52' 39"	50,81		
2591			505431,26	1245791
	244° 37' 10"	34,18		
2592			505416,61	1245760,12
	251° 33' 32"	28,8		
2593			505407,5	1245732,8
	261° 31' 00"	37,62		
2594			505401,95	1245695,59
	278° 35' 17"	21,23		
2595			505405,12	1245674,6
	294° 59' 30"	38,44		
2596			505421,36	1245639,76
	283° 36' 10"	29,17		
2597			505428,22	1245611,41
	269° 18' 01"	69,6		
2598			505427,37	1245541,82
	291° 59' 04"	18,03		
2599			505434,12	1245525,1
	312° 16' 18"	36,39		
2600			505458,6	1245498,17
	279° 32' 23"	21,9		

Название (номер) межевого знака	Дирекционные углы (град. мин. сек.)	Длина линии(м)	X координата	Y координата
2601			505462,23	1245476,57
	266° 18' 29"	28,11		
2602			505460,42	1245448,52
	249° 03' 52"	22,61		
2603			505452,34	1245427,4
	225° 46' 58"	26,4		
2604			505433,93	1245408,48
	210° 58' 03"	26,39		
2605			505411,3	1245394,9
	226° 39' 24"	24,21		
2606			505394,68	1245377,29
	257° 28' 47"	21,54		
2607			505390,01	1245356,26
	281° 03' 27"	36,97		
2608			505397,1	1245319,98
	271° 13' 48"	31,68		
2609			505397,78	1245288,31
	268° 01' 57"	34,66		
2610			505396,59	1245253,67
	256° 17' 46"	31,78		
2611			505389,06	1245222,79
	245° 56' 55"	60,26		
2612			505364,5	1245167,76
	243° 59' 44"	48,9		
2613			505343,06	1245123,81
	261° 42' 36"	47,09		
2614			505336,27	1245077,21
	254° 41' 22"	27,15		
2615			505329,1	1245051,02
	238° 59' 44"	41,14		
2616			505307,91	1245015,76
	250° 03' 26"	18,15		
2617			505301,72	1244998,7
	261° 13' 04"	46,96		
2618			505294,55	1244952,29
	251° 09' 24"	25,3		
2619			505286,38	1244928,35
	243° 07' 31"	19,02		
2620			505277,78	1244911,38
	233° 58' 45"	38,46		
2621			505255,16	1244880,27
	224° 58' 20"	14,63		
2622			505244,81	1244869,93

Название (номер) межевого знака	Дирекционные углы (град. мин. сек.)	Длина линии(м)	X координата	Y координата
	276° 00' 53"	10,5		
2623			505245,91	1244859,49
	222° 13' 30"	60,9		
2624			505200,81	1244818,56
	222° 05' 01"	259,48		
2625			505008,23	1244644,65
	301° 55' 51"	335		
2626			505185,41	1244360,34
	299° 49' 50"	403,45		
2627			505386,1	1244010,35
	299° 35' 53"	24,68		
2628			505398,29	1243988,89
	296° 57' 26"	18,95		
2629			505406,88	1243972
	305° 33' 57"	235,54		
2630			505543,88	1243780,4
	302° 57' 04"	575,72		
2631			505857,03	1243297,29
	335° 04' 26"	193,1		
2632			506032,14	1243215,91
	330° 17' 11"	15,88		
2633			506045,93	1243208,04
	335° 39' 01"	488,35		
2634			506490,84	1243006,69
	325° 34' 32"	891,37		
2635			507226,11	1242502,78
	324° 38' 28"	1035,09		
2636			508070,27	1241903,78
	329° 00' 47"	321,81		
2637			508346,15	1241738,1
	328° 06' 33"	40,28		
2638			508380,35	1241716,82
	329° 53' 05"	294,73		
2639			508635,3	1241568,94
	330° 01' 33"	638,96		
2640			509188,8	1241249,71
	314° 49' 10"	296,05		
2641			509397,48	1241039,71
	314° 49' 05"	303,05		
2642			509611,09	1240824,74
	321° 45' 58"	313,29		
2643			509857,18	1240630,85
	325° 41' 56"	24,19		

Название (номер) межевого знака	Дирекционные углы (град. мин. сек.)	Длина линии(м)	X координата	Y координата
2644			509877,16	1240617,22
	323° 12' 33"	296,98		
2645			510114,99	1240439,36
	323° 11' 07"	224,44		
2646			510294,67	1240304,87
	324° 15' 09"	588,91		
2647			510772,63	1239960,82
	355° 41' 23"	205,57		
2648			510977,62	1239945,37
	355° 41' 25"	658,03		
2649			511633,79	1239895,92
	245° 49' 21"	33,82		
2650			511619,94	1239865,07
	241° 10' 43"	95,19		
2651			511574,05	1239781,67
	241° 53' 34"	254,22		
2652			511454,28	1239557,43
	242° 55' 16"	207,92		
2653			511359,63	1239372,3
	242° 21' 56"	403,06		
2654			511172,68	1239015,22
	250° 49' 52"	34,81		
2655			511161,25	1238982,34
	242° 02' 42"	824,61		
2656			510774,69	1238253,95
	242° 27' 24"	458,89		
2657			510562,49	1237847,07
	243° 34' 58"	537,15		
2658			510323,51	1237366,01
	242° 28' 49"	1161,51		
2659			509786,83	1236335,92
	228° 28' 45"	264,16		
2660			509611,72	1236138,14
	228° 16' 57"	356,04		
2661			509374,79	1235872,38
	228° 35' 03"	675,81		
2662			508927,73	1235365,57
	227° 59' 49"	557,24		
2663			508554,84	1234951,48
	224° 10' 12"	59,54		
2664			508512,13	1234909,99
	226° 10' 08"	142,45		
2665			508413,48	1234807,23

Название (номер) межевого знака	Дирекционные углы (град. мин. сек.)	Длина линии(м)	X координата	Y координата
	226° 14' 26"	29,39		
2666			508393,15	1234786
	221° 55' 05"	82,6		
2667			508331,69	1234730,82
	276° 13' 39"	35,95		
2668			508335,59	1234695,08
	222° 23' 33"	39,94		
2669			508306,09	1234668,15
	313° 47' 07"	104,07		
2670			508378,1	1234593,02
	316° 06' 51"	170,91		
2671			508501,28	1234474,54
	324° 03' 28"	50,89		
2672			508542,48	1234444,67
	312° 42' 35"	164,02		
2673			508653,73	1234324,15
	312° 11' 52"	625,7		
2674			509074,01	1233860,61
	306° 57' 56"	119,9		
2675			509146,11	1233764,81
	302° 31' 09"	475,22		
2676			509401,58	1233364,1
	302° 34' 46"	751,8		
2677			509806,4	1232730,6
	34° 55' 24"	145,73		
2678			509925,89	1232814,03
	31° 44' 31"	142,94		
2679			510047,45	1232889,23
	33° 41' 24"	59,42		
2680			510096,89	1232922,19
	33° 41' 30"	100,28		
2681			510180,33	1232977,82
	50° 11' 40"	16,09		
2682			510190,63	1232990,18
	135° 00' 00"	42,24		
2683			510160,76	1233020,05
	101° 59' 20"	34,76		
2684			510153,54	1233054,05
	87° 58' 20"	87,6		
2685			510156,64	1233141,6
	78° 41' 34"	42,03		
2686			510164,88	1233182,81
	55° 47' 03"	62,28		

Название (номер) межевого знака	Дирекционные углы (град. мин. сек.)	Длина линии(м)	X координата	Y координата
2687			510199,9	1233234,31
	51° 07' 12"	82,05		
2688			510251,4	1233298,18
	46° 48' 10"	69,23		
2689			510298,79	1233348,65
	61° 27' 07"	79,75		
2690			510336,9	1233418,7
	70° 33' 36"	18,57		
2691			510343,08	1233436,21
	26° 22' 02"	266,73		
2692			510582,06	1233554,67
	26° 26' 40"	656,93		
2693			511170,25	1233847,22
	286° 04' 09"	323,74		
2694			511259,86	1233536,13
	292° 38' 15"	262,28		
2695			511360,81	1233294,06
	294° 51' 16"	416,64		
2696			511535,93	1232916,01
	298° 07' 52"	353,92		
2697			511702,8	1232603,9
	296° 06' 26"	461,15		
2698			511905,73	1232189,8
	313° 47' 00"	205,45		
2699			512047,89	1232041,47
	263° 01' 29"	1611,87		
1			511852,14	1230441,53
2700			509424,68	1270832,22
	164° 24' 05"	115,03		
2701			509313,89	1270863,15
	165° 37' 08"	45,94		
2702			509269,39	1270874,56
	169° 14' 01"	46,52		
2703			509223,69	1270883,25
	158° 32' 38"	253,37		
2704			508987,88	1270975,93
	180° 15' 08"	247,62		
2705			508740,26	1270974,84
	155° 02' 34"	114,76		
2706			508636,22	1271023,26
	166° 22' 28"	174,89		
2707			508466,25	1271064,46

Название (номер) межевого знака	Дирекционные углы (град. мин. сек.)	Длина линии(м)	X координата	Y координата
	126° 51' 32"	30,91		
2708			508447,71	1271089,19
	213° 59' 48"	1060,08		
2709			507568,83	1270496,45
	301° 30' 57"	27,05		
2710			507582,97	1270473,39
	26° 36' 39"	28,02		
2711			507608,02	1270485,94
	282° 25' 11"	30,78		
2712			507614,64	1270455,88
	347° 09' 34"	15,34		
2713			507629,6	1270452,47
	359° 26' 15"	7,13		
2714			507636,73	1270452,4
	289° 46' 13"	163,37		
2715			507691,99	1270298,66
	358° 12' 00"	52,85		
2716			507744,81	1270297
	306° 04' 10"	17,04		
2717			507754,84	1270283,23
	298° 15' 56"	3,32		
2718			507756,41	1270280,31
	195° 30' 03"	15,75		
2719			507741,23	1270276,1
	195° 34' 18"	23,8		
2720			507718,3	1270269,71
	299° 24' 00"	12,57		
2721			507724,47	1270258,76
	16° 28' 04"	70,38		
2722			507791,96	1270278,71
	16° 07' 09"	153,55		
2723			507939,47	1270321,34
	16° 07' 07"	199,59		
2724			508131,21	1270376,75
	17° 13' 27"	171,19		
2725			508294,72	1270427,44
	16° 48' 26"	152,41		
2726			508440,62	1270471,51
	18° 24' 56"	204,68		
2727			508634,82	1270536,17
	18° 21' 04"	84,39		
2728			508714,92	1270562,74
	16° 43' 01"	114,34		

Название (номер) межевого знака	Дирекционные углы (град. мин. сек.)	Длина линии(м)	X координата	Y координата
2729			508824,43	1270595,63
	19° 32' 24"	25,74		
2730			508848,69	1270604,24
	19° 57' 14"	1,67		
2731			508850,26	1270604,81
	15° 33' 43"	42,27		
2732			508890,98	1270616,15
	15° 48' 13"	64,33		
2733			508952,88	1270633,67
	285° 38' 54"	36,04		
2734			508962,6	1270598,97
	197° 36' 07"	15,44		
2735			508947,88	1270594,3
	289° 00' 07"	33,88		
2736			508958,91	1270562,27
	199° 07' 52"	76,01		
2737			508887,1	1270537,36
	199° 19' 09"	26,03		
2738			508862,54	1270528,75
	293° 33' 55"	6,15		
2739			508865	1270523,11
	198° 48' 59"	11,87		
2740			508853,76	1270519,28
	288° 44' 32"	64,89		
2741			508874,61	1270457,83
	291° 02' 15"	32,45		
2742			508886,26	1270427,54
	20° 56' 26"	2,97		
2743			508889,03	1270428,6
	25° 36' 50"	4,58		
2744			508893,16	1270430,58
	25° 53' 44"	8,04		
2745			508900,39	1270434,09
	20° 36' 12"	1,42		
2746			508901,72	1270434,59
	27° 26' 08"	4,71		
2747			508905,9	1270436,76
	27° 48' 20"	2,27		
2748			508907,91	1270437,82
	22° 26' 34"	0,5		
2749			508908,37	1270438,01
	328° 52' 39"	1,24		
2750			508909,43	1270437,37

Название (номер) межевого знака	Дирекционные углы (град. мин. сек.)	Длина линии(м)	X координата	Y координата
	302° 22' 27"	5,43		
2751			508912,34	1270432,78
	303° 44' 36"	8,95		
2752			508917,31	1270425,34
	302° 58' 29"	4,89		
2753			508919,97	1270421,24
	301° 35' 36"	7,96		
2754			508924,14	1270414,46
	303° 39' 27"	29,16		
2755			508940,3	1270390,19
	24° 31' 45"	113,67		
2756			509043,71	1270437,38
	30° 46' 23"	10,3		
2757			509052,56	1270442,65
	121° 38' 59"	4,44		
2758			509050,23	1270446,43
	19° 17' 24"	0,42		
2759			509050,63	1270446,57
	36° 34' 16"	7,67		
2760			509056,79	1270451,14
	34° 01' 02"	5,83		
2761			509061,62	1270454,4
	307° 59' 19"	56,13		
2762			509096,17	1270410,16
	303° 33' 02"	22,8		
2763			509108,77	1270391,16
	358° 18' 34"	82,71		
2764			509191,44	1270388,72
	235° 15' 21"	310,89		
2765			509014,26	1270133,26
	340° 16' 00"	201,37		
2766			509203,8	1270065,27
	244° 44' 43"	181,09		
2767			509126,54	1269901,49
	244° 09' 47"	181,98		
2768			509047,23	1269737,7
	317° 50' 00"	135,9		
2769			509147,96	1269646,47
	286° 26' 25"	1,91		
2770			509148,5	1269644,64
	317° 24' 11"	8,94		
2771			509155,08	1269638,59
	317° 19' 23"	30,88		

Название (номер) межевого знака	Дирекционные углы (град. мин. сек.)	Длина линии(м)	X координата	Y координата
2772			509177,78	1269617,66
	335° 09' 09"	97,43		
2773			509266,19	1269576,72
	350° 45' 11"	51,59		
2774			509317,11	1269568,43
	344° 09' 44"	73,06		
2775			509387,4	1269548,49
	343° 54' 33"	72,99		
2776			509457,53	1269528,26
	340° 36' 39"	43,68		
2777			509498,73	1269513,76
	248° 52' 14"	144,56		
2778			509446,62	1269378,92
	245° 39' 36"	43,31		
2779			509428,77	1269339,46
	295° 41' 21"	191,89		
2780			509511,95	1269166,54
	292° 56' 20"	73,89		
2781			509540,75	1269098,49
	295° 33' 16"	126,27		
2782			509595,22	1268984,57
	27° 35' 00"	160,03		
2783			509737,06	1269058,67
	10° 11' 46"	134,68		
2784			509869,61	1269082,51
	276° 32' 06"	120,11		
2785			509883,28	1268963,18
	284° 50' 33"	160,99		
2786			509924,52	1268807,56
	280° 07' 32"	394,52		
2787			509993,88	1268419,18
	282° 53' 19"	37,66		
2788			510002,28	1268382,47
	21° 24' 04"	185,53		
2789			510175,02	1268450,17
	39° 42' 30"	108,49		
2790			510258,48	1268519,48
	308° 43' 33"	65,09		
2791			510299,2	1268468,7
	18° 41' 39"	25,86		
2792			510323,7	1268476,99
	302° 36' 06"	111,55		
2793			510383,8	1268383,02

Название (номер) межевого знака	Дирекционные углы (град. мин. сек.)	Длина линии(м)	X координата	Y координата
	24° 27' 57"	74,1		
2794			510451,25	1268413,71
	325° 19' 12"	100,34		
2795			510533,76	1268356,62
	297° 20' 10"	183,12		
2796			510617,85	1268193,95
	297° 43' 53"	114,91		
2797			510671,32	1268092,24
	308° 33' 30"	27,35		
2798			510688,37	1268070,85
	308° 35' 24"	14,12		
2799			510697,18	1268059,81
	269° 55' 08"	7,07		
2800			510697,17	1268052,74
	21° 32' 53"	11,76		
2801			510708,11	1268057,06
	26° 04' 25"	32,85		
2802			510737,62	1268071,5
	26° 38' 07"	25,52		
2803			510760,43	1268082,94
	21° 46' 28"	31,7		
2804			510789,87	1268094,7
	293° 42' 42"	66,12		
2805			510816,46	1268034,16
	299° 19' 55"	70,04		
2806			510850,77	1267973,1
	304° 35' 45"	47,38		
2807			510877,67	1267934,1
	301° 23' 17"	119,25		
2808			510939,78	1267832,3
	339° 16' 39"	24,16		
2809			510962,38	1267823,75
	339° 22' 16"	25,77		
2810			510986,5	1267814,67
	345° 44' 21"	27,24		
2811			511012,9	1267807,96
	43° 00' 29"	18,11		
2812			511026,14	1267820,31
	1° 34' 05"	26,31		
2813			511052,44	1267821,03
	358° 57' 22"	9,33		
2814			511061,77	1267820,86
	336° 25' 18"	7,72		

Название (номер) межевого знака	Дирекционные углы (град. мин. сек.)	Длина линии(м)	X координата	Y координата
2815			511068,85	1267817,77
	355° 48' 44"	10		
2816			511078,82	1267817,04
	37° 02' 54"	14,77		
2817			511090,61	1267825,94
	17° 34' 24"	9,04		
2818			511099,23	1267828,67
	355° 28' 28"	18,38		
2819			511117,55	1267827,22
	336° 08' 55"	22,01		
2820			511137,68	1267818,32
	357° 56' 45"	25,67		
2821			511163,33	1267817,4
	290° 59' 24"	62,28		
2822			511185,64	1267759,25
	293° 37' 52"	37,57		
2823			511200,7	1267724,83
	292° 58' 33"	26		
2824			511210,85	1267700,89
	294° 10' 43"	100,42		
2825			511251,98	1267609,28
	294° 55' 18"	9,82		
2826			511256,12	1267600,37
	22° 09' 04"	41,37		
2827			511294,44	1267615,97
	36° 23' 42"	6,76		
2828			511299,88	1267619,98
	24° 34' 42"	90,04		
2829			511381,76	1267657,43
	114° 34' 50"	10,07		
2830			511377,57	1267666,59
	114° 08' 52"	95,75		
2831			511338,4	1267753,96
	114° 16' 48"	5,5		
2832			511336,14	1267758,97
	113° 18' 37"	7,4		
2833			511333,21	1267765,77
	116° 15' 20"	10,76		
2834			511328,45	1267775,42
	112° 35' 26"	38,97		
2835			511313,48	1267811,4
	45° 10' 52"	24,6		
2836			511330,82	1267828,85

Название (номер) межевого знака	Дирекционные углы (град. мин. сек.)	Длина линии(м)	X координата	Y координата
	111° 19' 43"	20,92		
2837			511323,21	1267848,34
	135° 45' 28"	6,95		
2838			511318,23	1267853,19
	117° 21' 46"	5,46		
2839			511315,72	1267858,04
	109° 41' 42"	13,09		
2840			511311,31	1267870,36
	109° 41' 43"	59,52		
2841			511291,25	1267926,4
	109° 47' 13"	23,45		
2842			511283,31	1267948,47
	109° 48' 03"	11,54		
2843			511279,4	1267959,33
	105° 52' 18"	74,59		
2844			511259	1268031,08
	103° 37' 10"	38,69		
2845			511249,89	1268068,68
	105° 28' 06"	31,35		
2846			511241,53	1268098,89
	103° 27' 50"	77,44		
2847			511223,5	1268174,2
	104° 32' 52"	30,97		
2848			511215,72	1268204,18
	103° 19' 11"	29,86		
2849			511208,84	1268233,24
	105° 28' 26"	5,51		
2850			511207,37	1268238,55
	102° 28' 22"	16,62		
2851			511203,78	1268254,78
	103° 41' 25"	20,49		
2852			511198,93	1268274,69
	104° 28' 13"	17,93		
2853			511194,45	1268292,05
	102° 31' 44"	72		
2854			511178,83	1268362,34
	102° 56' 07"	46,33		
2855			511168,46	1268407,49
	100° 58' 37"	102,62		
2856			511148,92	1268508,23
	99° 45' 05"	98,13		
2857			511132,3	1268604,94
	100° 44' 00"	62,55		

Название (номер) межевого знака	Дирекционные углы (град. мин. сек.)	Длина линии(м)	X координата	Y координата
2858			511120,65	1268666,4
	100° 46' 09"	56,52		
2859			511110,09	1268721,92
	96° 34' 55"	2,88		
2860			511109,76	1268724,78
	9° 46' 57"	15,01		
2861			511124,55	1268727,33
	10° 01' 53"	80,77		
2862			511204,09	1268741,4
	9° 59' 10"	75,72		
2863			511278,66	1268754,53
	19° 07' 41"	73,97		
2864			511348,55	1268778,77
	17° 30' 30"	95,83		
2865			511439,94	1268807,6
	23° 16' 25"	29,05		
2866			511466,63	1268819,08
	32° 11' 23"	27,33		
2867			511489,76	1268833,64
	45° 40' 40"	28,7		
2868			511509,81	1268854,17
	51° 46' 40"	59,32		
2869			511546,51	1268900,77
	64° 39' 07"	13,9		
2870			511552,46	1268913,33
	52° 01' 19"	12,2		
2871			511559,97	1268922,95
	63° 46' 23"	13,64		
2872			511566	1268935,19
	55° 20' 48"	13,03		
2873			511573,41	1268945,91
	63° 57' 41"	56,95		
2874			511598,41	1268997,08
	64° 26' 13"	29,41		
2875			511611,1	1269023,61
	91° 58' 04"	83,58		
2876			511608,23	1269107,14
	77° 03' 11"	23,48		
2877			511613,49	1269130,02
	69° 32' 06"	14,01		
2878			511618,39	1269143,15
	104° 05' 47"	94,68		
2879			511595,33	1269234,98

Название (номер) межевого знака	Дирекционные углы (град. мин. сек.)	Длина линии(м)	X координата	Y координата
	99° 39' 32"	85,35		
2880			511581,01	1269319,12
	99° 52' 48"	58,4		
2881			511570,99	1269376,65
	105° 23' 30"	33,12		
2882			511562,2	1269408,58
	100° 32' 29"	5,85		
2883			511561,13	1269414,33
	100° 33' 02"	136,15		
2884			511536,2	1269548,18
	131° 04' 31"	12,19		
2885			511528,19	1269557,37
	180° 30' 20"	32,87		
2886			511495,32	1269557,08
	94° 59' 11"	188,45		
2887			511478,94	1269744,82
	13° 35' 11"	121,71		
2888			511597,24	1269773,41
	11° 58' 30"	259,49		
2889			511851,08	1269827,25
	7° 22' 51"	36,66		
2890			511887,44	1269831,96
	95° 13' 05"	39,47		
2891			511883,85	1269871,27
	183° 54' 32"	15,26		
2892			511868,63	1269870,23
	92° 35' 05"	23,28		
2893			511867,58	1269893,49
	183° 40' 09"	10		
2894			511857,6	1269892,85
	182° 56' 17"	12,49		
2895			511845,13	1269892,21
	93° 30' 50"	435,14		
2896			511818,46	1270326,53
	86° 30' 38"	18,9		
2897			511819,61	1270345,39
	11° 21' 03"	104,62		
2898			511922,18	1270365,98
	91° 06' 17"	30,61		
2899			511921,59	1270396,58
	100° 27' 24"	22,26		
2900			511917,55	1270418,47
	10° 43' 38"	179,17		

Название (номер) межевого знака	Дирекционные углы (град. мин. сек.)	Длина линии(м)	X координата	Y координата
2901			512093,59	1270451,82
	358° 38' 25"	146,65		
2902			512240,2	1270448,34
	56° 55' 25"	180,5		
2903			512338,71	1270599,59
	16° 47' 06"	168,57		
2904			512500,1	1270648,27
	24° 15' 19"	51,48		
2905			512547,04	1270669,42
	25° 30' 58"	10,75		
2906			512556,74	1270674,05
	23° 56' 38"	158,51		
2907			512701,61	1270738,38
	358° 28' 21"	3,75		
2908			512705,36	1270738,28
	111° 56' 33"	80,68		
2909			512675,21	1270813,12
	90° 49' 16"	67		
2910			512674,25	1270880,11
	108° 48' 52"	92,12		
2911			512644,54	1270967,31
	150° 55' 24"	75,52		
2912			512578,54	1271004,01
	139° 44' 24"	51,17		
2913			512539,49	1271037,08
	149° 27' 27"	77,43		
2914			512472,8	1271076,43
	124° 37' 05"	156,68		
2915			512383,79	1271205,37
	20° 03' 58"	147,54		
2916			512522,37	1271255,99
	20° 24' 39"	14,31		
2917			512535,78	1271260,98
	20° 01' 15"	14,28		
2918			512549,2	1271265,87
	20° 47' 16"	57		
2919			512602,49	1271286,1
	21° 22' 35"	15,78		
2920			512617,18	1271291,85
	21° 00' 24"	18,75		
2921			512634,68	1271298,57
	22° 11' 05"	17,21		
2922			512650,62	1271305,07

Название (номер) межевого знака	Дирекционные углы (град. мин. сек.)	Длина линии(м)	X координата	Y координата
	24° 07' 56"	20,23		
2923			512669,08	1271313,34
	24° 36' 03"	12,4		
2924			512680,35	1271318,5
	25° 47' 01"	16,07		
2925			512694,82	1271325,49
	27° 36' 13"	22,21		
2926			512714,5	1271335,78
	28° 16' 54"	18,21		
2927			512730,54	1271344,41
	30° 04' 31"	38,27		
2928			512763,66	1271363,59
	33° 33' 42"	45,82		
2929			512801,84	1271388,92
	30° 45' 19"	92,91		
2930			512881,68	1271436,43
	30° 47' 49"	6,48		
2931			512887,25	1271439,75
	32° 04' 16"	25,91		
2932			512909,21	1271453,51
	348° 14' 20"	16,44		
2933			512925,3	1271450,16
	257° 38' 15"	17,19		
2934			512921,62	1271433,37
	276° 20' 08"	108,47		
2935			512933,59	1271325,56
	0° 13' 52"	151,14		
2936			513084,73	1271326,17
	266° 22' 49"	273,7		
2937			513067,45	1271053,02
	269° 14' 10"	57,76		
2938			513066,68	1270995,27
	266° 51' 30"	86,31		
2939			513061,95	1270909,09
	358° 07' 20"	1,22		
2940			513063,17	1270909,05
	359° 43' 14"	367,15		
2941			513430,32	1270907,26
	3° 19' 07"	38,69		
2942			513468,95	1270909,5
	19° 21' 32"	12,16		
2943			513480,42	1270913,53
	48° 50' 59"	7,58		

Название (номер) межевого знака	Дирекционные углы (град. мин. сек.)	Длина линии(м)	X координата	Y координата
2944			513485,41	1270919,24
	62° 58' 26"	15,01		
2945			513492,23	1270932,61
	71° 03' 11"	47,77		
2946			513507,74	1270977,79
	77° 25' 13"	43,99		
2947			513517,32	1271020,72
	82° 03' 06"	119,1		
2948			513533,79	1271138,68
	73° 52' 05"	35,02		
2949			513543,52	1271172,32
	64° 52' 50"	38,11		
2950			513559,7	1271206,83
	69° 21' 28"	38,92		
2951			513573,42	1271243,25
	82° 47' 30"	95,56		
2952			513585,41	1271338,05
	86° 19' 16"	16,36		
2953			513586,46	1271354,38
	136° 40' 25"	7,51		
2954			513581	1271359,53
	85° 39' 24"	7,92		
2955			513581,6	1271367,43
	85° 38' 24"	9,08		
2956			513582,29	1271376,48
	176° 39' 44"	43,28		
2957			513539,08	1271379
	175° 39' 42"	74,82		
2958			513464,47	1271384,66
	124° 50' 45"	2,89		
2959			513462,82	1271387,03
	100° 01' 15"	10,29		
2960			513461,03	1271397,16
	187° 25' 53"	1,86		
2961			513459,19	1271396,92
	105° 05' 44"	23,61		
2962			513453,04	1271419,72
	111° 17' 19"	34,24		
2963			513440,61	1271451,62
	111° 32' 54"	134,15		
2964			513391,34	1271576,39
	108° 02' 42"	24,63		
2965			513383,71	1271599,81

Название (номер) межевого знака	Дирекционные углы (град. мин. сек.)	Длина линии(м)	X координата	Y координата
	90° 52' 48"	17,58		
2966			513383,44	1271617,39
	112° 58' 34"	35,51		
2967			513369,58	1271650,08
	109° 04' 52"	123,4		
2968			513329,24	1271766,7
	99° 57' 43"	38,85		
2969			513322,52	1271804,96
	90° 07' 28"	27,65		
2970			513322,46	1271832,61
	81° 56' 33"	70,34		
2971			513332,32	1271902,26
	359° 08' 56"	70,02		
2972			513402,33	1271901,22
	72° 28' 43"	85,3		
2973			513428,01	1271982,56
	76° 58' 55"	449,04		
2974			513529,16	1272420,06
	175° 54' 22"	19,47		
2975			513509,74	1272421,45
	174° 07' 03"	92,89		
2976			513417,34	1272430,97
	160° 45' 36"	63,91		
2977			513357	1272452,03
	84° 20' 04"	91,06		
2978			513365,99	1272542,65
	174° 42' 15"	58,83		
2979			513307,41	1272548,08
	78° 01' 26"	12,48		
2980			513310	1272560,29
	78° 51' 40"	10,51		
2981			513312,03	1272570,6
	79° 00' 28"	21,92		
2982			513316,21	1272592,12
	79° 54' 30"	18,26		
2983			513319,41	1272610,1
	80° 12' 53"	42,6		
2984			513326,65	1272652,08
	81° 32' 54"	30,48		
2985			513331,13	1272682,23
	81° 25' 58"	12,42		
2986			513332,98	1272694,51
	82° 21' 02"	26,29		

Название (номер) межевого знака	Дирекционные углы (град. мин. сек.)	Длина линии(м)	X координата	Y координата
2987			513336,48	1272720,57
	83° 13' 27"	27,88		
2988			513339,77	1272748,26
	84° 31' 09"	11,41		
2989			513340,86	1272759,62
	84° 06' 06"	15,18		
2990			513342,42	1272774,72
	85° 30' 32"	15,2		
2991			513343,61	1272789,87
	85° 23' 04"	30,82		
2992			513346,09	1272820,59
	84° 56' 43"	20,43		
2993			513347,89	1272840,94
	86° 36' 06"	33,74		
2994			513349,89	1272874,62
	110° 15' 31"	22,56		
2995			513342,08	1272895,78
	90° 17' 41"	58,34		
2996			513341,78	1272954,12
	90° 17' 32"	39,21		
2997			513341,58	1272993,33
	90° 20' 59"	9,83		
2998			513341,52	1273003,16
	1° 32' 22"	12,28		
2999			513353,8	1273003,49
	85° 00' 56"	10,13		
3000			513354,68	1273013,58
	93° 52' 26"	16,58		
3001			513353,56	1273030,12
	92° 17' 02"	10,04		
3002			513353,16	1273040,15
	89° 56' 58"	11,33		
3003			513353,17	1273051,48
	91° 28' 52"	21,28		
3004			513352,62	1273072,75
	91° 17' 10"	14,7		
3005			513352,29	1273087,45
	91° 36' 38"	22,06		
3006			513351,67	1273109,5
	94° 56' 40"	19,72		
3007			513349,97	1273129,15
	96° 04' 58"	17,46		
3008			513348,12	1273146,51

Название (номер) межевого знака	Дирекционные углы (град. мин. сек.)	Длина линии(м)	X координата	Y координата
	138° 09' 47"	13,33		
3009			513338,19	1273155,4
	102° 21' 17"	30		
3010			513331,77	1273184,71
	12° 09' 44"	20,17		
3011			513351,49	1273188,96
	95° 19' 51"	17,11		
3012			513349,9	1273206
	96° 28' 46"	24,55		
3013			513347,13	1273230,39
	96° 46' 07"	20,53		
3014			513344,71	1273250,78
	186° 58' 39"	63,06		
3015			513282,12	1273243,12
	208° 28' 41"	338,55		
3016			512984,53	1273081,69
	196° 37' 06"	211,89		
3017			512781,49	1273021,09
	192° 39' 20"	107,49		
3018			512676,61	1272997,54
	188° 50' 39"	102,57		
3019			512575,26	1272981,77
	186° 18' 44"	454,59		
3020			512123,43	1272931,79
	137° 25' 20"	191,56		
3021			511982,37	1273061,4
	175° 53' 28"	68,53		
3022			511914,02	1273066,31
	95° 34' 23"	208,1		
3023			511893,81	1273273,43
	11° 11' 09"	14,49		
3024			511908,02	1273276,24
	15° 13' 12"	14,32		
3025			511921,84	1273280
	0° 26' 09"	18,4		
3026			511940,24	1273280,14
	356° 57' 16"	22,02		
3027			511962,23	1273278,97
	20° 23' 10"	14,21		
3028			511975,55	1273283,92
	27° 20' 05"	2,33		
3029			511977,62	1273284,99
	56° 47' 31"	45,15		

Название (номер) межевого знака	Дирекционные углы (град. мин. сек.)	Длина линии(м)	X координата	Y координата
3030			512002,35	1273322,77
	358° 10' 30"	166,72		
3031			512168,99	1273317,46
	88° 51' 41"	267,73		
3032			512174,31	1273585,14
	180° 34' 22"	246,1		
3033			511928,22	1273582,68
	97° 25' 47"	118,24		
3034			511912,93	1273699,93
	196° 35' 08"	40,57		
3035			511874,05	1273688,35
	197° 47' 06"	81,13		
3036			511796,8	1273663,57
	195° 16' 54"	28,34		
3037			511769,46	1273656,1
	102° 35' 58"	9,67		
3038			511767,35	1273665,54
	113° 26' 56"	16,54		
3039			511760,77	1273680,71
	99° 01' 15"	45,66		
3040			511753,61	1273725,81
	98° 28' 23"	43,71		
3041			511747,17	1273769,04
	108° 01' 32"	19,03		
3042			511741,28	1273787,14
	121° 08' 26"	18,89		
3043			511731,51	1273803,31
	130° 48' 27"	54,84		
3044			511695,67	1273844,82
	129° 12' 05"	24,29		
3045			511680,32	1273863,64
	121° 35' 20"	38,2		
3046			511660,31	1273896,18
	131° 42' 39"	19,1		
3047			511647,6	1273910,44
	112° 02' 53"	11,64		
3048			511643,23	1273921,23
	82° 22' 34"	12,96		
3049			511644,95	1273934,08
	64° 59' 34"	14,15		
3050			511650,93	1273946,9
	57° 10' 45"	12,07		
3051			511657,47	1273957,04

Название (номер) межевого знака	Дирекционные углы (град. мин. сек.)	Длина линии(м)	X координата	Y координата
	64° 04' 19"	8,85		
3052			511661,34	1273965
	74° 26' 35"	4,66		
3053			511662,59	1273969,49
	93° 59' 24"	26,44		
3054			511660,75	1273995,87
	64° 48' 20"	8,97		
3055			511664,57	1274003,99
	68° 39' 34"	69,74		
3056			511689,95	1274068,95
	111° 13' 06"	32,3		
3057			511678,26	1274099,06
	87° 48' 03"	32,83		
3058			511679,52	1274131,87
	94° 54' 20"	37,89		
3059			511676,28	1274169,62
	97° 49' 04"	36,32		
3060			511671,34	1274205,6
	202° 08' 58"	192,32		
3061			511493,21	1274133,09
	121° 51' 34"	229,82		
3062			511371,9	1274328,29
	98° 17' 30"	300,73		
3063			511328,53	1274625,88
	135° 40' 02"	15,18		
3064			511317,67	1274636,49
	61° 09' 08"	107,11		
3065			511369,35	1274730,31
	44° 01' 33"	96,91		
3066			511439,03	1274797,66
	75° 42' 00"	55,83		
3067			511452,82	1274851,76
	127° 43' 08"	16,74		
3068			511442,58	1274865
	184° 11' 02"	45,64		
3069			511397,06	1274861,67
	159° 00' 17"	148,23		
3070			511258,67	1274914,78
	156° 15' 58"	43,01		
3071			511219,3	1274932,09
	167° 41' 24"	47,98		
3072			511172,42	1274942,32
	176° 16' 56"	39,94		

Название (номер) межевого знака	Дирекционные углы (град. мин. сек.)	Длина линии(м)	X координата	Y координата
3073			511132,56	1274944,91
	273° 45' 32"	47,74		
3074			511135,69	1274897,27
	248° 41' 21"	14,75		
3075			511130,33	1274883,53
	271° 40' 06"	83,13		
3076			511132,75	1274800,44
	298° 15' 38"	19,35		
3077			511141,91	1274783,4
	230° 44' 23"	52,6		
3078			511108,62	1274742,67
	298° 31' 14"	13,24		
3079			511114,94	1274731,04
	242° 46' 51"	68,96		
3080			511083,4	1274669,72
	263° 55' 56"	10,22		
3081			511082,32	1274659,56
	295° 04' 21"	32,45		
3082			511096,07	1274630,17
	276° 26' 54"	92,42		
3083			511106,45	1274538,33
	271° 35' 09"	75,16		
3084			511108,53	1274463,2
	251° 17' 24"	20,42		
3085			511101,98	1274443,86
	173° 22' 00"	14,02		
3086			511088,05	1274445,48
	217° 16' 38"	7,31		
3087			511082,23	1274441,05
	260° 59' 38"	16,93		
3088			511079,58	1274424,33
	254° 21' 56"	63,04		
3089			511062,59	1274363,62
	225° 06' 56"	98,06		
3090			510993,39	1274294,14
	221° 38' 37"	14,25		
3091			510982,74	1274284,67
	214° 34' 26"	31,1		
3092			510957,13	1274267,02
	222° 25' 09"	28,11		
3093			510936,38	1274248,06
	219° 25' 30"	26,78		
3094			510915,69	1274231,05

Название (номер) межевого знака	Дирекционные углы (град. мин. сек.)	Длина линии(м)	X координата	Y координата
	226° 13' 51"	30,29		
3095			510894,74	1274209,18
	314° 08' 04"	2,34		
3096			510896,37	1274207,5
	233° 24' 59"	5,6		
3097			510893,03	1274203
	249° 55' 25"	2,1		
3098			510892,31	1274201,03
	228° 40' 53"	21,14		
3099			510878,35	1274185,15
	225° 35' 06"	17,32		
3100			510866,23	1274172,78
	226° 26' 50"	8,68		
3101			510860,25	1274166,49
	173° 01' 26"	25,77		
3102			510834,67	1274169,62
	155° 33' 53"	75,93		
3103			510765,54	1274201,03
	43° 08' 55"	86,89		
3104			510828,93	1274260,45
	135° 08' 10"	56,53		
3105			510788,86	1274300,33
	230° 16' 07"	44,51		
3106			510760,41	1274266,1
	142° 42' 22"	24,05		
3107			510741,28	1274280,67
	162° 50' 44"	17,12		
3108			510724,92	1274285,72
	234° 31' 15"	35,27		
3109			510704,45	1274257
	221° 07' 41"	27,96		
3110			510683,39	1274238,61
	117° 12' 28"	45,45		
3111			510662,61	1274279,03
	139° 34' 42"	85,75		
3112			510597,33	1274334,63
	117° 43' 43"	27,53		
3113			510584,52	1274359
	132° 01' 31"	232,73		
3114			510428,72	1274531,88
	124° 32' 43"	47,38		
3115			510401,85	1274570,91
	92° 01' 43"	58,76		

Название (номер) межевого знака	Дирекционные углы (град. мин. сек.)	Длина линии(м)	X координата	Y координата
3116			510399,77	1274629,63
	147° 46' 30"	38,18		
3117			510367,47	1274649,99
	180° 23' 47"	47,7		
3118			510319,77	1274649,66
	268° 51' 46"	53,91		
3119			510318,7	1274595,76
	222° 08' 34"	7,94		
3120			510312,81	1274590,43
	243° 43' 33"	21,14		
3121			510303,45	1274571,47
	183° 33' 41"	190,61		
3122			510113,21	1274559,63
	184° 11' 16"	19,99		
3123			510093,27	1274558,17
	110° 55' 58"	222,41		
3124			510013,81	1274765,9
	204° 26' 14"	13,97		
3125			510001,09	1274760,12
	216° 30' 37"	17,53		
3126			509987	1274749,69
	220° 53' 25"	131,22		
3127			509887,8	1274663,79
	171° 19' 58"	34,24		
3128			509853,95	1274668,95
	212° 00' 19"	35,66		
3129			509823,71	1274650,05
	226° 43' 55"	121,43		
3130			509740,48	1274561,63
	289° 46' 35"	201,27		
3131			509808,58	1274372,23
	285° 06' 31"	70,63		
3132			509826,99	1274304,04
	242° 07' 00"	25,85		
3133			509814,9	1274281,19
	272° 32' 33"	22,54		
3134			509815,9	1274258,67
	304° 14' 09"	11,36		
3135			509822,29	1274249,28
	296° 30' 49"	14,96		
3136			509828,97	1274235,89
	44° 31' 03"	18,47		
3137			509842,14	1274248,84

Название (номер) межевого знака	Дирекционные углы (град. мин. сек.)	Длина линии(м)	X координата	Y координата
	312° 54' 13"	8,51		
3138			509847,93	1274242,61
	32° 46' 48"	7,68		
3139			509854,39	1274246,77
	300° 49' 10"	29,96		
3140			509869,74	1274221,04
	270° 25' 00"	8,25		
3141			509869,8	1274212,79
	299° 16' 08"	5,97		
3142			509872,72	1274207,58
	297° 30' 05"	9,03		
3143			509876,89	1274199,57
	300° 33' 19"	7,46		
3144			509880,68	1274193,15
	298° 30' 28"	10,69		
3145			509885,78	1274183,76
	301° 21' 48"	1,23		
3146			509886,42	1274182,71
	213° 01' 26"	0,72		
3147			509885,82	1274182,32
	306° 47' 19"	5,64		
3148			509889,2	1274177,8
	219° 01' 50"	14,48		
3149			509877,95	1274168,68
	304° 54' 05"	21,78		
3150			509890,41	1274150,82
	212° 06' 43"	19,94		
3151			509873,52	1274140,22
	297° 47' 30"	11,28		
3152			509878,78	1274130,24
	203° 42' 42"	60,1		
3153			509823,75	1274106,07
	203° 20' 23"	16,53		
3154			509808,57	1274099,52
	225° 42' 26"	0,57		
3155			509808,17	1274099,11
	206° 11' 17"	2,04		
3156			509806,34	1274098,21
	205° 04' 44"	9,48		
3157			509797,75	1274094,19
	206° 12' 21"	8,56		
3158			509790,07	1274090,41
	253° 34' 15"	0,81		

Название (номер) межевого знака	Дирекционные углы (град. мин. сек.)	Длина линии(м)	X координата	Y координата
3159			509789,84	1274089,63
	198° 21' 08"	2,19		
3160			509787,76	1274088,94
	202° 17' 21"	19,19		
3161			509770	1274081,66
	203° 38' 08"	10,68		
3162			509760,22	1274077,38
	113° 27' 12"	8,57		
3163			509756,81	1274085,24
	201° 48' 25"	18,87		
3164			509739,29	1274078,23
	201° 08' 21"	19,44		
3165			509721,16	1274071,22
	201° 19' 33"	28,4		
3166			509694,7	1274060,89
	261° 12' 17"	6,21		
3167			509693,75	1274054,75
	276° 17' 35"	9,4		
3168			509694,78	1274045,41
	291° 03' 12"	7,82		
3169			509697,59	1274038,11
	201° 37' 30"	76,66		
3170			509626,33	1274009,86
	271° 50' 04"	2,81		
3171			509626,42	1274007,05
	293° 07' 27"	43,52		
3172			509643,51	1273967,03
	200° 30' 54"	19,6		
3173			509625,15	1273960,16
	202° 22' 45"	32,41		
3174			509595,18	1273947,82
	111° 48' 05"	0,27		
3175			509595,08	1273948,07
	204° 52' 11"	4,23		
3176			509591,24	1273946,29
	293° 57' 45"	0,2		
3177			509591,32	1273946,11
	201° 44' 20"	40,77		
3178			509553,45	1273931,01
	204° 27' 28"	163,23		
3179			509404,87	1273863,43
	129° 51' 39"	107,36		
3180			509336,06	1273945,84

Название (номер) межевого знака	Дирекционные углы (град. мин. сек.)	Длина линии(м)	X координата	Y координата
	137° 39' 27"	113,16		
3181			509252,42	1274022,06
	197° 14' 35"	11,1		
3182			509241,82	1274018,77
	205° 21' 39"	81,93		
3183			509167,79	1273983,68
	205° 21' 22"	92		
3184			509084,65	1273944,28
	201° 31' 08"	24,1		
3185			509062,23	1273935,44
	271° 31' 51"	109,3		
3186			509065,15	1273826,18
	270° 00' 00"	10		
3187			509065,15	1273816,18
	346° 33' 41"	54,65		
3188			509118,3	1273803,48
	317° 02' 43"	40,81		
3189			509148,17	1273775,67
	266° 59' 17"	39,2		
3190			509146,11	1273736,52
	179° 36' 37"	302,85		
3191			508843,27	1273738,58
	186° 04' 19"	97,38		
3192			508746,44	1273728,28
	196° 30' 06"	58,02		
3193			508690,81	1273711,8
	216° 31' 44"	69,22		
3194			508635,19	1273670,6
	235° 07' 23"	82,88		
3195			508587,8	1273602,61
	106° 30' 06"	58,02		
3196			508571,32	1273658,24
	120° 57' 50"	84,08		
3197			508528,06	1273730,34
	133° 00' 57"	42,27		
3198			508499,22	1273761,25
	54° 41' 20"	60,59		
3199			508534,24	1273810,69
	75° 04' 12"	95,95		
3200			508558,96	1273903,4
	93° 16' 14"	72,22		
3201			508554,84	1273975,5
	104° 55' 45"	63,97		

Название (номер) межевого знака	Дирекционные углы (град. мин. сек.)	Длина линии(м)	X координата	Y координата
3202			508538,36	1274037,31
	118° 04' 12"	105,07		
3203			508488,92	1274130,02
	129° 59' 14"	166,71		
3204			508381,79	1274257,75
	134° 01' 05"	254,98		
3205			508204,61	1274441,11
	226° 11' 00"	302		
3206			507995,52	1274223,2
	328° 50' 31"	60,2		
3207			508047,04	1274192,05
	329° 05' 12"	114,84		
3208			508145,57	1274133,05
	326° 18' 50"	77,74		
3209			508210,26	1274089,93
	326° 03' 26"	58,47		
3210			508258,77	1274057,28
	312° 16' 52"	66,78		
3211			508303,7	1274007,87
	305° 06' 28"	83,84		
3212			508351,92	1273939,28
	299° 57' 18"	61,18		
3213			508382,47	1273886,27
	303° 09' 03"	61,88		
3214			508416,31	1273834,46
	287° 12' 02"	48,59		
3215			508430,68	1273788,04
	278° 45' 34"	19,7		
3216			508433,68	1273768,57
	275° 53' 26"	197,7		
3217			508453,97	1273571,91
	328° 38' 51"	36,65		
3218			508485,27	1273552,84
	289° 59' 21"	176,98		
3219			508545,77	1273386,52
	222° 20' 10"	44,43		
3220			508512,93	1273356,6
	248° 05' 10"	109,75		
3221			508471,97	1273254,78
	252° 48' 06"	39,71		
3222			508460,23	1273216,85
	281° 03' 44"	152,86		
3223			508489,56	1273066,83

Название (номер) межевого знака	Дирекционные углы (град. мин. сек.)	Длина линии(м)	X координата	Y координата
	265° 53' 46"	53,94		
3224			508485,7	1273013,03
	317° 43' 52"	101,8		
3225			508561,03	1272944,56
	337° 30' 35"	153,38		
3226			508702,74	1272885,89
	2° 20' 33"	66,8		
3227			508769,48	1272888,62
	355° 46' 50"	82,63		
3228			508851,89	1272882,54
	359° 45' 30"	52,18		
3229			508904,07	1272882,32
	25° 44' 34"	132,11		
3230			509023,07	1272939,7
	67° 59' 09"	57,55		
3231			509044,64	1272993,05
	93° 57' 44"	154,85		
3232			509033,94	1273147,53
	141° 13' 57"	87,21		
3233			508965,94	1273202,14
	181° 05' 43"	71,15		
3234			508894,8	1273200,78
	170° 31' 55"	48,33		
3235			508847,13	1273208,73
	116° 33' 54"	45,68		
3236			508826,7	1273249,59
	117° 11' 01"	47,22		
3237			508805,13	1273291,59
	111° 27' 20"	34,15		
3238			508792,64	1273323,37
	134° 59' 25"	41,74		
3239			508763,13	1273352,89
	99° 43' 35"	40,31		
3240			508756,32	1273392,62
	61° 14' 35"	43,38		
3241			508777,19	1273430,65
	16° 08' 32"	99,99		
3242			508873,24	1273458,45
	25° 05' 25"	58,91		
3243			508926,59	1273483,43
	2° 29' 15"	37,33		
3244			508963,88	1273485,05
	25° 34' 50"	59,34		

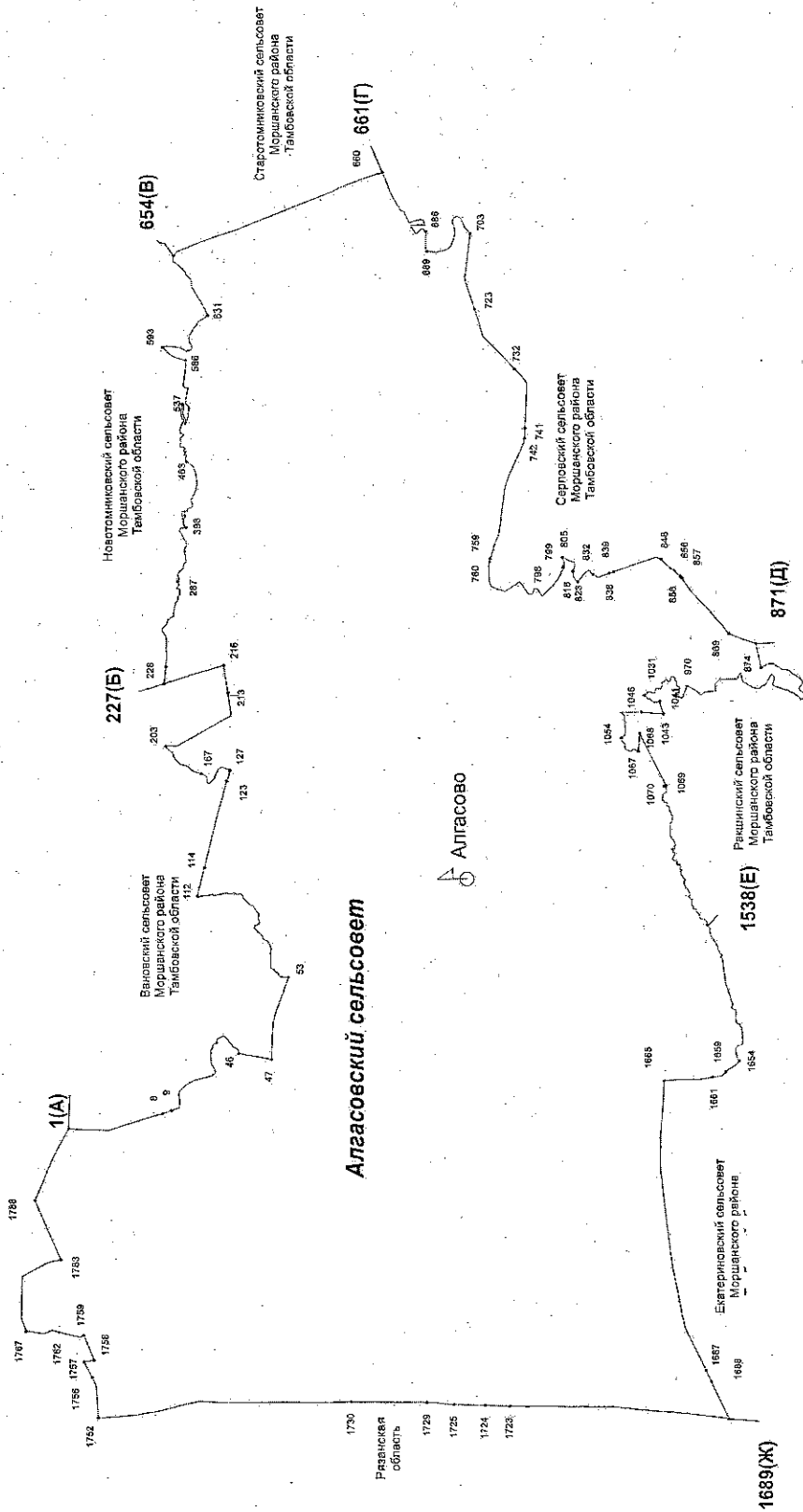
Название (номер) межевого знака	Дирекционные углы (град. мин. сек.)	Длина линии(м)	X координата	Y координата
3245			509017,4	1273510,67
	42° 47' 52"	41,77		
3246			509048,05	1273539,05
	23° 37' 46"	39,64		
3247			509084,37	1273554,94
	357° 36' 52"	54,54		
3248			509138,86	1273552,67
	15° 56' 43"	49,58		
3249			509186,53	1273566,29
	349° 07' 35"	54,87		
3250			509240,41	1273555,94
	331° 28' 12"	33		
3251			509269,4	1273540,18
	312° 54' 00"	61,36		
3252			509311,17	1273495,23
	291° 32' 25"	74,19		
3253			509338,41	1273426,22
	307° 15' 22"	66,75		
3254			509378,82	1273373,09
	325° 56' 15"	55,04		
3255			509424,42	1273342,26
	342° 20' 31"	47,57		
3256			509469,75	1273327,83
	303° 38' 15"	123,97		
3257			509538,42	1273224,62
	335° 25' 09"	234,68		
3258			509751,83	1273127
	336° 47' 10"	34,58		
3259			509783,61	1273113,37
	249° 04' 08"	41,32		
3260			509768,85	1273074,78
	270° 08' 08"	46,5		
3261			509768,96	1273028,28
	231° 01' 48"	6,06		
3262			509765,15	1273023,57
	216° 33' 03"	89,42		
3263			509693,32	1272970,32
	208° 08' 55"	141,43		
3264			509568,62	1272903,6
	234° 27' 19"	46,87		
3265			509541,37	1272865,46
	210° 30' 21"	53,23		
3266			509495,51	1272838,44

Название (номер) межевого знака	Дирекционные углы (град. мин. сек.)	Длина линии(м)	X координата	Y координата
	165° 50' 51"	58,53		
3267			509438,76	1272852,75
	184° 46' 20"	21,88		
3268			509416,96	1272850,93
	234° 41' 39"	53,41		
3269			509386,09	1272807,34
	262° 30' 12"	34,8		
3270			509381,55	1272772,84
	301° 50' 03"	66,28		
3271			509416,51	1272716,53
	285° 15' 53"	20,7		
3272			509421,96	1272696,56
	222° 11' 48"	45,97		
3273			509387,9	1272665,68
	190° 17' 44"	27,92		
3274			509360,43	1272660,69
	205° 22' 12"	35,38		
3275			509328,46	1272645,53
	250° 47' 40"	87		
3276			509299,84	1272563,37
	325° 00' 55"	6,51		
3277			509305,17	1272559,64
	324° 15' 09"	20,63		
3278			509321,91	1272547,59
	298° 36' 49"	14,01		
3279			509328,62	1272535,29
	309° 23' 25"	49,98		
3280			509360,34	1272496,66
	282° 50' 37"	19,34		
3281			509364,64	1272477,8
	279° 31' 25"	15,35		
3282			509367,18	1272462,66
	281° 40' 17"	74		
3283			509382,15	1272390,19
	17° 05' 03"	96,98		
3284			509474,85	1272418,68
	334° 30' 47"	108,16		
3285			509572,48	1272372,14
	300° 22' 11"	98,4		
3286			509622,23	1272287,24
	254° 01' 13"	98,26		
3287			509595,18	1272192,78
	236° 56' 04"	201,81		

Название (номер) межевого знака	Дирекционные углы (град. мин. сек.)	Длина линии(м)	X координата	Y координата
3288			509485,07	1272023,65
	264° 31' 10"	83,24		
3289			509477,12	1271940,79
	294° 10' 01"	97,05		
3290			509516,85	1271852,25
	349° 30' 20"	117,66		
3291			509632,54	1271830,82
	21° 20' 47"	288,71		
3292			509901,44	1271935,91
	309° 24' 08"	149,33		
3293			509996,23	1271820,52
	261° 47' 23"	209,23		
3294			509966,35	1271613,43
	271° 09' 39"	152,51		
3295			509969,44	1271460,95
	203° 03' 13"	88,79		
3296			509887,74	1271426,18
	282° 58' 16"	162,03		
3297			509924,11	1271268,28
	276° 37' 52"	89,2		
3298			509934,41	1271179,68
	239° 23' 47"	169,99		
3299			509847,87	1271033,37
	244° 16' 38"	156,68		
3300			509779,87	1270892,22
	221° 47' 01"	218,15		
3301			509617,2	1270746,86
	240° 24' 02"	22,98		
3302			509605,85	1270726,88
	152° 12' 17"	192,68		
3303			509435,4	1270816,73
	124° 41' 08"	18,84		
2700			509424,68	1270832,22

к Закону Тамбовской области «Об установлении границ муниципальных образований Моршанского района Тамбовской области и определении места нахождения представительных органов и о признании утратившими силу отдельных положений некоторых законодательных актов Тамбовской области»

Схема границ муниципального образования Алгасовский сельсовет Моршанского района Тамбовской области



**Описание границ
муниципального образования — Алгасовский сельсовет
Моршанского района Тамбовской области**

I. Участок границы с муниципальным образованием – Вановский сельсовет Моршанского района Тамбовской области (от А до Б)

Граница с муниципальным образованием - Вановский сельсовет проходит:

- от т.1(А) до т.8 по западной стороне лесополосы;
- от т.8 до т.9 пересекая автодорогу;
- от т.9 до т.46 по ручью;
- от т.46 до т.47 по меже;
- от т.47 до т.53 по южной стороне лесополосы;
- от т.53 до т.112 по ручью;
- от т.112 до т.114 по юго-западной стороне лесополосы;
- от т.114 до т.123 по северо-западной стороне лесополосы;
- от т.123 до т.127 по пастбищному участку;
- от т.127 до т.167 по середине р. Вобша;
- от т.167 до т.203 по ручью;
- от т.203 до т.213 по границе лесного массива;
- от т.213 до т.216 по участку, занятому древесно-кустарниковой растительностью;
- от т.216 до т.227(Б) по юго-западной стороне автодороги.

II. Участок границы с муниципальным образованием — Новотомниковский сельсовет Моршанского района Тамбовской области (от Б до В)

Граница с муниципальным образованием — Новотомниковский сельсовет проходит:

- от т.227(Б) до т.228 пересекая автодорогу, по южной стороне полевой дороги;
- от т.228 до т.287 по южной стороне лесного массива;
- от т.287 до т.398 по ручью;
- от т.398 до т.463 по середине пруда Пилова;
- от т.463 до т.537 по ручью;
- от т.537 до т.586 по пастбищному участку;
- от т.586 до т.593 по середине р. Цна;
- от т.593 до т.631 от середины р. Цна по заболоченному участку;
- от т.631 до т.654(В) по границе лесного массива.

III. Участок границы с муниципальным образованием — Старотомниковский сельсовет Моршанского района Тамбовской области (от В до Г)

Граница с муниципальным образованием — Старотомниковский сельсовет проходит:

- от т.654(В) до т.660 пересекая лесной массив;
- от т.660 до т.661(Г) пересекая автодорогу.

IV. Участок границы с муниципальным образованием — Серповский сельсовет Моршанского района Тамбовской области (от Г до Д)

Граница с муниципальным образованием — Серповский сельсовет проходит:

- от т.661(Г) до т.686 по границе лесного участка;
- от т.686 до т.689 по пастбищному участку;
- от т.689 до т.703 по середине р. Цна;
- от т.703 до т.723 по заболоченному сенокосу;
- от т.723 до т.732 между сенокосным и пастбищным участками;
- от т.732 до т.741 по границе лесного участка;
- от т.741 до т.742 по меже;
- от т.742 до т.759 по границе лесного участка;
- от т.759 до т.760 пересекая автодорогу «Тамбов-Шацк»;
- от т.760 до т.798 по границе лесного участка;
- от т.798 до т.799 пересекая автодорогу «Тамбов-Шацк»;
- от т.799 до т.805 по границе лесного участка;
- от т.805 до т.816 по середине р. Серп;
- от т.816 до т.823 по середине р. Разазовка;
- от т.823 до т.832 по сенокосному участку;
- от т.832 до т.838 пересекая лесной массив;
- от т.838 до т.839 пересекая автодорогу;
- от т.839 до т.848 по пастбищному участку;
- от т.848 до т.856 по ручью;
- от т.856 до т.857 по пастбищному участку;
- от т.857 до т.858 пересекая автодорогу «Тамбов-Шацк»;
- от т.858 до т.869 по юго-восточной стороне лесополосы;
- от т.869 до т.871(Д) по юго-восточной стороне полевой дороги.

V. Участок границы с муниципальным образованием — Ракшинский сельсовет Моршанского района Тамбовской области (от Д до Е)

Граница с муниципальным образованием — Ракшинский сельсовет проходит:

- от т.871(Д) до т.874 по меже;
- от т.874 до т.970 по границе лесного участка;
- от т.970 до т.1031 по пастбищному участку;
- от т.1031 до т.1041 по середине р. Разазовка;
- от т.1041 до т.1043 от р. Разазовка по пастбищному участку;
- от т.1043 до т.1046 по юго-восточной стороне лесополосы;
- от т.1046 до т.1054 по пастбищному участку;
- от т.1054 до т.1067 по середине р. Тяновка;
- от т.1067 до т.1068 по пастбищному участку;
- от т.1068 до т.1069 по юго-восточной стороне лесополосы;

- от т.1069 до т.1070 пересекая полевою дорогу;
- от т.1070 до т.1538(Е) по середине р. Тяновка.

**VI. Участок границы с муниципальным образованием —
Екатериновский сельсовет Моршанского района Тамбовской области (от Е
до Ж)**

Граница с муниципальным образованием — Екатериновский сельсовет
проходит:

- от т.1538(Е) до т.1654 по середине р. Тяновка;
- от т.1654 до т.1659 по ручью;
- от т.1659 до т.1661 по пастбищному участку;
- от т.1661 до т.1665 по восточной стороне лесополосы;
- от т.1665 до т.1687 по северо-западной стороне лесополосы;
- от т.1687 до т.1688 пересекая ручей;
- от т.1688 до т.1689(Ж) по меже.

VII. Участок границы с Рязанской областью (от Ж до А)

Граница с Рязанской областью проходит:

- от т.1689(Ж) до т.1723 по западной стороне полевой дороги;
- от т.1723 до т.1724 по восточной стороне лесополосы;
- от т.1724 до т.1725 по западной стороне полевой дороги;
- от т.1725 до т.1729 по восточной стороне лесополосы;
- от т.1729 до т.1730 по меже;
- от т.1730 до т.1752 по восточной стороне лесополосы;
- от т.1752 до т.1756 по меже;
- от т.1756 до т.1757 по северо-западной стороне лесополосы;
- от т.1757 до т.1758 по восточной стороне лесополосы;
- от т.1758 до т.1759 по северо-западной стороне лесополосы;
- от т.1759 до т.1762 по меже;
- от т.1762 до т.1767 по пастбищному участку;
- от т.1767 до т.1783 по меже;
- от т.1783 до т.1788 по северо-западной стороне лесополосы;
- от т.1788 до т.1(А) по северо-восточной стороне лесополосы.

Каталог координат
характерных точек границ муниципального образования -
Алгасовский сельсовет Моршанского района Тамбовской области

Название (номер) межевого знака	Дирекционные углы (град. мин. сек.)	Длина линии(м)	X координата	Y координата
1			547859,61	1250129,61
	182° 54' 21"	348,17		
2			547511,89	1250111,96
	182° 13' 20"	352,57		
3			547159,59	1250098,29
	182° 38' 58"	195,99		
4			546963,81	1250089,23
	182° 14' 34"	200,58		
5			546763,38	1250081,38
	162° 06' 12"	541,46		
6			546248,12	1250247,77
	162° 06' 05"	4,39		
7			546243,94	1250249,12
	162° 54' 52"	977,23		
8			545309,84	1250536,23
	160° 23' 08"	239,33		
9			545084,4	1250616,57
	160° 05' 36"	30,05		
10			545056,15	1250626,8
	162° 06' 49"	148,67		
11			544914,67	1250672,46
	149° 41' 28"	54,31		
12			544867,78	1250699,87
	95° 48' 40"	212,15		
13			544846,3	1250910,93
	79° 31' 17"	155,44		
14			544874,57	1251063,78
	101° 53' 23"	102,7		
15			544853,41	1251164,28
	130° 12' 24"	139,96		
16			544763,06	1251271,17
	145° 56' 13"	132,08		
17			544653,64	1251345,15

Название (номер) межевого знака	Дирекционные углы (град. мин. сек.)	Длина линии(м)	X координата	Y координата
	150° 11' 35"	222,92		
18			544460,21	1251455,96
	165° 21' 51"	286,06		
19			544183,43	1251528,24
	164° 39' 56"	189,37		
20			544000,8	1251578,32
	125° 04' 06"	38,17		
21			543978,87	1251609,56
	139° 11' 17"	43,09		
22			543946,26	1251637,72
	119° 22' 32"	49,44		
23			543922,01	1251680,8
	81° 00' 12"	64,52		
24			543932,1	1251744,53
	64° 34' 13"	156,87		
25			543999,46	1251886,2
	68° 01' 31"	42,97		
26			544015,54	1251926,05
	72° 36' 37"	37,27		
27			544026,68	1251961,62
	92° 51' 52"	74,24		
28			544022,97	1252035,77
	85° 17' 41"	78,38		
29			544029,4	1252113,89
	94° 20' 55"	88,63		
30			544022,68	1252202,26
	81° 07' 01"	63,27		
31			544032,45	1252264,77
	118° 44' 20"	109,65		
32			543979,73	1252360,91
	86° 35' 29"	68,79		
33			543983,82	1252429,58
	123° 46' 28"	50,85		
34			543955,55	1252471,85
	190° 14' 55"	52,83		
35			543903,56	1252462,45

Название (номер) межевого знака	Дирекционные углы (град. мин. сек.)	Длина линии(м)	X координата	Y координата
	133° 28' 57"	27,77		
36			543884,45	1252482,6
	84° 10' 59"	59,5		
37			543890,48	1252541,79
	111° 59' 49"	38,63		
38			543876,01	1252577,61
	145° 26' 23"	52,41		
39			543832,85	1252607,34
	130° 04' 59"	30,94		
40			543812,93	1252631,01
	145° 39' 00"	70,55		
41			543754,68	1252670,82
	209° 28' 21"	59,25		
42			543703,1	1252641,67
	230° 49' 24"	190,47		
43			543582,78	1252494,02
	239° 19' 03"	139,71		
44			543511,49	1252373,87
	208° 41' 50"	150,26		
45			543379,69	1252301,72
	260° 29' 47"	114,23		
46			543360,83	1252189,06
	191° 05' 53"	892,79		
47			542484,74	1252017,21
	92° 26' 49"	603,86		
48			542458,96	1252620,52
	93° 26' 40"	457,73		
49			542431,46	1253077,42
	103° 42' 31"	249,04		
50			542372,44	1253319,37
	110° 54' 46"	490,58		
51			542197,33	1253777,63
	112° 29' 41"	46,18		
52			542179,66	1253820,3
	109° 01' 30"	479,26		
53			542023,43	1254273,38

Название (номер) межевого знака	Дирекционные углы (град. мин. сек.)	Длина линии(м)	X координата	Y координата
	2° 57' 04"	221,04		
54			542244,18	1254284,76
	59° 18' 52"	84,46		
55			542287,28	1254357,39
	48° 41' 57"	48,33		
56			542319,18	1254393,7
	36° 51' 51"	101,83		
57			542400,65	1254454,79
	71° 01' 43"	30,73		
58			542410,64	1254483,85
	37° 56' 13"	107,08		
59			542495,09	1254549,68
	90° 29' 35"	316,03		
60			542492,37	1254865,7
	78° 41' 50"	46,79		
61			542501,54	1254911,58
	86° 37' 38"	37,05		
62			542503,72	1254948,57
	100° 29' 26"	124,67		
63			542481,02	1255071,16
	67° 41' 08"	164,42		
64			542543,45	1255223,27
	52° 03' 36"	84,92		
65			542595,66	1255290,24
	18° 55' 44"	84		
66			542675,12	1255317,49
	65° 35' 28"	148,34		
67			542736,42	1255452,57
	46° 35' 27"	57,81		
68			542776,15	1255494,57
	33° 04' 17"	99,14		
69			542859,23	1255548,67
	56° 58' 44"	122,34		
70			542925,9	1255651,25
	120° 26' 17"	59,99		
71			542895,51	1255702,97

Название (номер) межевого знака	Дирекционные углы (град. мин. сек.)	Длина линии(м)	X координата	Y координата
	157° 20' 51"	86,64		
72			542815,55	1255736,34
	134° 07' 21"	35,55		
73			542790,8	1255761,86
	104° 15' 46"	34,34		
74			542782,34	1255795,14
	62° 10' 03"	76,01		
75			542817,83	1255862,36
	80° 28' 39"	34,45		
76			542823,53	1255896,34
	98° 37' 05"	112,45		
77			542806,68	1256007,52
	82° 15' 53"	37,15		
78			542811,68	1256044,33
	44° 55' 42"	79,1		
79			542867,68	1256100,19
	53° 42' 56"	98,28		
80			542925,84	1256179,41
	77° 16' 38"	35,55		
81			542933,67	1256214,09
	60° 46' 15"	24,25		
82			542945,51	1256235,25
	26° 43' 28"	144,61		
83			543074,67	1256300,28
	44° 04' 21"	202,27		
84			543219,99	1256440,97
	73° 25' 09"	19,94		
85			543225,68	1256460,08
	56° 02' 48"	121,93		
86			543293,78	1256561,22
	8° 10' 46"	44,35		
87			543337,68	1256567,53
	346° 27' 40"	51,69		
88			543387,93	1256555,43
	10° 50' 32"	41,09		
89			543428,29	1256563,16

Название (номер) межевого знака	Дирекционные углы (град. мин. сек.)	Длина линии(м)	X координата	Y координата
	43° 40' 19"	46,07		
90			543461,61	1256594,97
	17° 43' 48"	20,82		
91			543481,44	1256601,31
	333° 54' 14"	33,87		
92			543511,86	1256586,41
	344° 23' 00"	76,15		
93			543585,2	1256565,91
	21° 51' 08"	77,35		
94			543656,99	1256594,7
	353° 53' 50"	47,97		
95			543704,69	1256589,6
	338° 47' 22"	76,34		
96			543775,86	1256561,98
	3° 36' 41"	43,98		
97			543819,75	1256564,75
	336° 48' 09"	63,11		
98			543877,76	1256539,89
	352° 17' 09"	63,92		
99			543941,1	1256531,31
	27° 16' 28"	57,78		
100			543992,46	1256557,79
	353° 57' 25"	23,84		
101			544016,17	1256555,28
	345° 07' 44"	84,55		
102			544097,89	1256533,58
	349° 30' 43"	17,63		
103			544115,23	1256530,37
	359° 55' 18"	80,33		
104			544195,56	1256530,26
	350° 14' 33"	63,19		
105			544257,84	1256519,55
	324° 22' 58"	33,48		
106			544285,06	1256500,05
	349° 13' 47"	13,32		
107			544298,15	1256497,56

Название (номер) межевого знака	Дирекционные углы (град. мин. сек.)	Длина линии(м)	X координата	Y координата
	336° 50' 28"	20,77		
108			544317,25	1256489,39
	345° 53' 04"	17,51		
109			544334,23	1256485,12
	35° 27' 53"	9,13		
110			544341,67	1256490,42
	70° 16' 05"	15,79		
111			544347	1256505,28
	39° 03' 41"	19,61		
112			544362,23	1256517,64
	103° 23' 14"	721,2		
113			544195,25	1257219,24
	103° 19' 30"	82,44		
114			544176,25	1257299,46
	102° 28' 44"	265,23		
115			544118,94	1257558,42
	103° 02' 04"	1563,91		
116			543766,22	1259082,04
	102° 30' 56"	23,4		
117			543761,15	1259104,88
	98° 23' 25"	6,85		
118			543760,15	1259111,66
	103° 17' 22"	75,74		
119			543742,74	1259185,37
	101° 37' 55"	65,27		
120			543729,58	1259249,3
	103° 44' 53"	37,11		
121			543720,76	1259285,35
	103° 44' 49"	150,4		
122			543685,02	1259431,44
	103° 42' 14"	215,28		
123			543634,02	1259640,59
	103° 21' 17"	102,56		
124			543610,33	1259740,38
	98° 37' 47"	4,87		
125			543609,6	1259745,19

Название (номер) межевого знака	Дирекционные углы (град. мин. сек.)	Длина линии(м)	X координата	Y координата
	102° 26' 03"	83,46		
126			543591,63	1259826,69
	104° 44' 20"	110,76		
127			543563,45	1259933,81
	79° 59' 42"	11,45		
128			543565,44	1259945,09
	23° 45' 52"	56,11		
129			543616,79	1259967,7
	20° 37' 39"	24,38		
130			543639,61	1259976,29
	20° 39' 55"	48,51		
131			543685	1259993,41
	26° 43' 04"	35,23		
132			543716,47	1260009,25
	15° 02' 14"	11,52		
133			543727,6	1260012,24
	3° 26' 45"	17,8		
134			543745,37	1260013,31
	355° 33' 11"	17,28		
135			543762,6	1260011,97
	343° 03' 20"	18,36		
136			543780,16	1260006,62
	331° 43' 55"	18,96		
137			543796,86	1259997,64
	315° 33' 02"	16,19		
138			543808,42	1259986,3
	309° 27' 05"	17,19		
139			543819,34	1259973,03
	296° 33' 54"	20,57		
140			543828,54	1259954,63
	294° 14' 26"	32,86		
141			543842,03	1259924,67
	292° 38' 53"	32,8		
142			543854,66	1259894,4
	292° 34' 14"	17,85		
143			543861,51	1259877,92

Название (номер) межевого знака	Дирекционные углы (град. мин. сек.)	Длина линии(м)	X координата	Y координата
	284° 56' 33"	29,9		
144			543869,22	1259849,03
	287° 40' 58"	9,88		
145			543872,22	1259839,62
	296° 59' 31"	26,42		
146			543884,21	1259816,08
	295° 07' 42"	36,92		
147			543899,89	1259782,65
	293° 10' 46"	63,08		
148			543924,72	1259724,66
	296° 35' 07"	38,17		
149			543941,8	1259690,53
	308° 54' 10"	29,82		
150			543960,53	1259667,32
	306° 38' 07"	52,74		
151			543992	1259625
	325° 49' 22"	25,12		
152			544012,78	1259610,89
	341° 25' 21"	24,17		
153			544035,69	1259603,19
	1° 12' 52"	30,2		
154			544065,88	1259603,83
	10° 07' 38"	15,87		
155			544081,5	1259606,62
	19° 44' 28"	14,57		
156			544095,21	1259611,54
	44° 17' 25"	12,56		
157			544104,2	1259620,31
	69° 05' 12"	15,58		
158			544109,76	1259634,86
	90° 30' 57"	23,32		
159			544109,55	1259658,18
	97° 11' 54"	41,66		
160			544104,33	1259699,51
	95° 49' 29"	29,46		
161			544101,34	1259728,82

Название (номер) межевого знака	Дирекционные углы (град. мин. сек.)	Длина линии(м)	X координата	Y координата
	83° 12' 06"	23,49		
162			544104,12	1259752,14
	59° 44' 23"	20,82		
163			544114,61	1259770,12
	47° 32' 24"	23,78		
164			544130,66	1259787,66
	30° 13' 30"	43,37		
165			544168,13	1259809,49
	32° 00' 42"	49,24		
166			544209,88	1259835,59
	29° 54' 03"	32,82		
167			544238,33	1259851,95
	33° 30' 52"	19		
168			544254,17	1259862,44
	21° 35' 01"	12,21		
169			544265,52	1259866,93
	15° 07' 30"	27,06		
170			544291,64	1259873,99
	13° 52' 06"	44,68		
171			544335,02	1259884,7
	11° 07' 53"	27,71		
172			544362,21	1259890,05
	18° 43' 35"	27,35		
173			544388,11	1259898,83
	25° 48' 58"	30,45		
174			544415,52	1259912,09
	29° 49' 12"	52,93		
175			544461,44	1259938,41
	28° 15' 16"	45,21		
176			544501,26	1259959,81
	33° 08' 41"	12,53		
177			544511,75	1259966,66
	38° 18' 00"	16,91		
178			544525,02	1259977,14
	46° 07' 37"	69,39		
179			544573,11	1260027,16

Название (номер) межевого знака	Дирекционные углы (град. мин. сек.)	Длина линии(м)	X координата	Y координата
	40° 40' 29"	26,25		
180			544593,02	1260044,27
	33° 22' 49"	33,84		
181			544621,28	1260062,89
	23° 02' 37"	34,44		
182			544652,97	1260076,37
	11° 46' 40"	66,04		
183			544717,62	1260089,85
	14° 13' 33"	52,74		
184			544768,74	1260102,81
	23° 06' 40"	22,34		
185			544789,29	1260111,58
	35° 26' 07"	13,66		
186			544800,42	1260119,5
	45° 17' 45"	27,39		
187			544819,69	1260138,97
	47° 45' 27"	113,62		
188			544896,07	1260223,08
	44° 41' 22"	58,71		
189			544937,81	1260264,37
	46° 32' 42"	33,31		
190			544960,72	1260288,55
	57° 54' 33"	14,91		
191			544968,64	1260301,18
	64° 48' 42"	23,64		
192			544978,7	1260322,57
	76° 50' 35"	51,05		
193			544990,32	1260372,28
	77° 15' 25"	36,86		
194			544998,45	1260408,23
	62° 23' 51"	21,73		
195			545008,52	1260427,49
	48° 22' 59"	22,89		
196			545023,72	1260444,6
	39° 42' 58"	14,74		
197			545035,06	1260454,02

Название (номер) межевого знака	Дирекционные углы (град. мин. сек.)	Длина линии(м)	X координата	Y координата
	30° 53' 10"	36,68		
198			545066,54	1260472,85
	37° 00' 46"	27,28		
199			545088,32	1260489,27
	45° 56' 41"	36,02		
200			545113,37	1260515,16
	43° 43' 18"	13,63		
201			545123,22	1260524,58
	32° 15' 40"	19,24		
202			545139,49	1260534,85
	50° 57' 21"	87,09		
203			545194,35	1260602,49
	164° 43' 12"	50,73		
204			545145,41	1260615,86
	174° 40' 50"	66,88		
205			545078,82	1260622,06
	184° 44' 56"	148,21		
206			544931,12	1260609,79
	171° 19' 52"	62,56		
207			544869,27	1260619,22
	150° 20' 41"	400,12		
208			544521,56	1260817,19
	151° 35' 46"	198,33		
209			544347,11	1260911,53
	147° 30' 52"	260,96		
210			544126,98	1261051,69
	151° 00' 15"	202,02		
211			543950,28	1261149,62
	146° 55' 04"	500,4		
212			543531	1261422,76
	83° 39' 46"	632,64		
213			543600,83	1262051,53
	83° 19' 47"	343,76		
214			543640,76	1262392,96
	83° 11' 15"	385,1		
215			543686,44	1262775,34

Название (номер) межевого знака	Дирекционные углы (град. мин. сек.)	Длина линии(м)	X координата	Y координата
	82° 03' 04"	22,34		
216			543689,53	1262797,47
	342° 49' 51"	184,22		
217			543865,54	1262743,09
	342° 33' 52"	273,94		
218			544126,89	1262661,01
	342° 40' 38"	174,51		
219			544293,48	1262609,05
	342° 25' 04"	121,53		
220			544409,33	1262572,34
	342° 14' 30"	93,44		
221			544498,32	1262543,84
	342° 14' 14"	32,35		
222			544529,13	1262533,97
	342° 20' 11"	84,57		
223			544609,71	1262508,31
	342° 20' 08"	330,67		
224			544924,79	1262407,97
	342° 38' 49"	156,58		
225			545074,24	1262361,27
	343° 10' 56"	137,84		
226			545206,18	1262321,39
	342° 14' 41"	18,66		
227			545223,95	1262315,7
	96° 18' 45"	452,02		
228			545174,25	1262764,98
	99° 44' 54"	40,51		
229			545167,39	1262804,91
	93° 32' 47"	111,87		
230			545160,47	1262916,57
	97° 59' 27"	34,89		
231			545155,62	1262951,12
	94° 04' 44"	142,27		
232			545145,5	1263093,03
	94° 13' 46"	51,93		
233			545141,67	1263144,82

Название (номер) межевого знака	Дирекционные углы (град. мин. сек.)	Длина линии(м)	X координата	Y координата
	97° 43' 07"	15,56		
234			545139,58	1263160,24
	38° 14' 54"	34,58		
235			545166,74	1263181,65
	93° 05' 39"	51,51		
236			545163,96	1263233,08
	92° 19' 39"	206,83		
237			545155,56	1263439,74
	91° 28' 01"	62,89		
238			545153,95	1263502,61
	88° 44' 39"	68,45		
239			545155,45	1263571,04
	59° 11' 12"	81,02		
240			545196,95	1263640,62
	59° 45' 21"	50,53		
241			545222,4	1263684,27
	58° 46' 48"	55,22		
242			545251,02	1263731,49
	57° 27' 48"	24,8		
243			545264,36	1263752,4
	91° 58' 10"	10,77		
244			545263,99	1263763,16
	96° 08' 44"	21,77		
245			545261,66	1263784,8
	117° 51' 58"	14,38		
246			545254,94	1263797,51
	122° 29' 39"	9,57		
247			545249,8	1263805,58
	128° 37' 27"	22,54		
248			545235,73	1263823,19
	126° 18' 58"	17,8		
249			545225,19	1263837,53
	137° 56' 22"	50,47		
250			545187,72	1263871,34
	128° 57' 30"	20,09		
251			545175,09	1263886,96

Название (номер) межевого знака	Дирекционные углы (град. мин. сек.)	Длина линии(м)	X координата	Y координата
	123° 42' 11"	12,34		
252			545168,24	1263897,23
	118° 49' 11"	25,12		
253			545156,13	1263919,24
	41° 56' 29"	0,93		
254			545156,82	1263919,86
	116° 21' 54"	23,06		
255			545146,58	1263940,52
	113° 29' 08"	57,44		
256			545123,69	1263993,2
	110° 22' 17"	50,44		
257			545106,13	1264040,49
	111° 22' 32"	23,24		
258			545097,66	1264062,13
	129° 55' 02"	5,91		
259			545093,87	1264066,66
	148° 57' 35"	9		
260			545086,16	1264071,3
	157° 49' 58"	22,4		
261			545065,42	1264079,75
	157° 51' 32"	17,22		
262			545049,47	1264086,24
	148° 20' 28"	115,19		
263			544951,42	1264146,7
	92° 12' 45"	144,02		
264			544945,86	1264290,61
	106° 32' 07"	24,42		
265			544938,91	1264314,02
	109° 44' 46"	19,21		
266			544932,42	1264332,1
	91° 49' 35"	36,4		
267			544931,26	1264368,48
	106° 49' 46"	96,85		
268			544903,22	1264461,18
	93° 52' 46"	30,89		
269			544901,13	1264492

Название (номер) межевого знака	Дирекционные углы (град. мин. сек.)	Длина линии(м)	X координата	Y координата
	125° 51' 26"	42,32		
270			544876,34	1264526,3
	125° 05' 10"	81,85		
271			544829,29	1264593,28
	93° 29' 10"	110,51		
272			544822,57	1264703,59
	148° 33' 22"	57,32		
273			544773,67	1264733,49
	85° 39' 43"	70,2		
274			544778,98	1264803,49
	87° 50' 39"	74,43		
275			544781,78	1264877,87
	3° 47' 11"	66,02		
276			544847,66	1264882,23
	101° 24' 21"	15,22		
277			544844,65	1264897,15
	86° 22' 23"	19,76		
278			544845,9	1264916,87
	118° 00' 13"	19,06		
279			544836,95	1264933,7
	124° 54' 44"	17,04		
280			544827,2	1264947,67
	125° 25' 00"	32,49		
281			544808,87	1264974,15
	112° 26' 08"	14,59		
282			544802,8	1264987,64
	96° 03' 50"	14,2		
283			544801,3	1265001,76
	88° 04' 55"	12,85		
284			544801,73	1265014,6
	75° 38' 06"	19,87		
285			544806,66	1265033,85
	69° 32' 28"	26,95		
286			544816,08	1265059,1
	69° 26' 50"	20,11		
287			544823,14	1265077,93

Название (номер) межевого знака	Дирекционные углы (град. мин. сек.)	Длина линии(м)	X координата	Y координата
	81° 31' 10"	10,17		
288			544824,64	1265087,99
	90° 00' 00"	11,55		
289			544824,64	1265099,54
	108° 26' 06"	6,77		
290			544822,5	1265105,96
	126° 12' 20"	10,87		
291			544816,08	1265114,73
	138° 28' 50"	10,02		
292			544808,58	1265121,37
	143° 25' 18"	8,26		
293			544801,95	1265126,29
	112° 12' 37"	6,24		
294			544799,59	1265132,07
	97° 53' 50"	6,26		
295			544798,73	1265138,27
	86° 10' 05"	6,43		
296			544799,16	1265144,69
	71° 56' 28"	20,71		
297			544805,58	1265164,38
	69° 26' 21"	28,05		
298			544815,43	1265190,64
	77° 42' 16"	22,12		
299			544820,14	1265212,25
	77° 05' 33"	18,22		
300			544824,21	1265230,01
	62° 00' 52"	15,51		
301			544831,49	1265243,71
	54° 04' 47"	15,32		
302			544840,48	1265256,12
	43° 07' 48"	14,09		
303			544850,76	1265265,75
	154° 45' 29"	15,69		
304			544836,57	1265272,44
	132° 30' 59"	11,91		
305			544828,52	1265281,22

Название (номер) межевого знака	Дирекционные углы (град. мин. сек.)	Длина линии(м)	X координата	Y координата
	122° 57' 20"	44,36		
306			544804,39	1265318,44
	119° 49' 05"	8,75		
307			544800,04	1265326,03
	123° 24' 04"	32,99		
308			544781,88	1265353,57
	154° 03' 19"	27,68		
309			544756,99	1265365,68
	129° 16' 23"	17,36		
310			544746	1265379,12
	149° 00' 50"	8,82		
311			544738,44	1265383,66
	164° 26' 49"	14,84		
312			544724,14	1265387,64
	136° 29' 06"	36,02		
313			544698,02	1265412,44
	128° 17' 20"	18,33		
314			544686,66	1265426,83
	114° 39' 59"	39,42		
315			544670,21	1265462,65
	99° 22' 06"	21,07		
316			544666,78	1265483,44
	94° 27' 05"	31,7		
317			544664,32	1265515,04
	108° 25' 46"	32,93		
318			544653,91	1265546,28
	120° 05' 37"	38,51		
319			544634,6	1265579,6
	131° 24' 33"	49,23		
320			544602,04	1265616,52
	105° 12' 01"	13,73		
321			544598,44	1265629,77
	84° 24' 23"	15,59		
322			544599,96	1265645,29
	74° 36' 18"	44,19		
323			544611,69	1265687,89

Название (номер) межевого знака	Дирекционные углы (град. мин. сек.)	Длина линии(м)	X координата	Y координата
	83° 09' 32"	122,4		
324			544626,27	1265809,42
	73° 06' 14"	13,66		
325			544630,24	1265822,49
	60° 02' 18"	14,42		
326			544637,44	1265834,98
	46° 51' 14"	16,61		
327			544648,8	1265847,1
	64° 08' 01"	14,3		
328			544655,04	1265859,97
	91° 01' 41"	10,03		
329			544654,86	1265870
	120° 04' 52"	12,47		
330			544648,61	1265880,79
	156° 09' 41"	5,17		
331			544643,88	1265882,88
	187° 28' 42"	9,45		
332			544634,51	1265881,65
	198° 39' 53"	14,19		
333			544621,07	1265877,11
	170° 00' 05"	7,03		
334			544614,15	1265878,33
	92° 49' 20"	5,69		
335			544613,87	1265884,01
	42° 17' 44"	7,04		
336			544619,08	1265888,75
	13° 18' 10"	7,39		
337			544626,27	1265890,45
	18° 55' 02"	10,52		
338			544636,22	1265893,86
	53° 19' 59"	12,98		
339			544643,97	1265904,27
	78° 02' 49"	25,16		
340			544649,18	1265928,88
	91° 28' 02"	18,75		
341			544648,7	1265947,62

Название (номер) межевого знака	Дирекционные углы (град. мин. сек.)	Длина линии(м)	X координата	Y координата
	136° 47' 21"	36,24		
342			544622,29	1265972,43
	119° 31' 11"	47,63		
343			544598,82	1266013,88
	109° 52' 56"	26,17		
344			544589,92	1266038,49
	92° 58' 09"	36,49		
345			544588,03	1266074,93
	73° 20' 38"	16,5		
346			544592,76	1266090,74
	45° 31' 44"	13,79		
347			544602,42	1266100,58
	65° 32' 09"	14,15		
348			544608,28	1266113,46
	89° 01' 32"	11,17		
349			544608,47	1266124,63
	105° 09' 32"	9,41		
350			544606,01	1266133,71
	116° 30' 16"	8,47		
351			544602,23	1266141,29
	97° 27' 55"	4,39		
352			544601,66	1266145,64
	47° 02' 19"	18,88		
353			544614,53	1266159,46
	58° 10' 48"	11,13		
354			544620,4	1266168,92
	27° 02' 34"	11,26		
355			544630,43	1266174,04
	49° 39' 24"	8,19		
356			544635,73	1266180,28
	74° 35' 06"	7,86		
357			544637,82	1266187,86
	95° 49' 39"	11,23		
358			544636,68	1266199,03
	71° 29' 22"	4,79		
359			544638,2	1266203,57

Название (номер) межевого знака	Дирекционные углы (град. мин. сек.)	Длина линии(м)	X координата	Y координата
	32° 52' 35"	14,65		
360			544650,5	1266211,52
	50° 16' 34"	11,69		
361			544657,97	1266220,51
	82° 38' 46"	11,17		
362			544659,4	1266231,59
	112° 39' 21"	9,84		
363			544655,61	1266240,67
	78° 19' 52"	6,58		
364			544656,94	1266247,11
	40° 53' 31"	20,53		
365			544672,46	1266260,55
	55° 05' 35"	9,93		
366			544678,14	1266268,69
	70° 49' 52"	13,83		
367			544682,68	1266281,75
	43° 31' 38"	15,41		
368			544693,85	1266292,36
	63° 23' 04"	10,16		
369			544698,4	1266301,44
	86° 46' 39"	38,78		
370			544700,58	1266340,16
	34° 16' 12"	23,02		
371			544719,6	1266353,12
	47° 20' 09"	16,48		
372			544730,77	1266365,24
	59° 31' 55"	22,4		
373			544742,13	1266384,55
	41° 59' 14"	0,27		
374			544742,33	1266384,73
	70° 29' 36"	18,09		
375			544748,37	1266401,78
	67° 07' 12"	14,4		
376			544753,97	1266415,05
	45° 25' 03"	32,03		
377			544776,45	1266437,86

Название (номер) межевого знака	Дирекционные углы (град. мин. сек.)	Длина линии(м)	X координата	Y координата
	86° 20' 23"	7,68		
378			544776,94	1266445,52
	105° 22' 56"	25,3		
379			544770,23	1266469,91
	90° 14' 01"	17,17		
380			544770,16	1266487,08
	134° 27' 08"	19,23		
381			544756,69	1266500,81
	172° 25' 37"	17,45		
382			544739,39	1266503,11
	161° 10' 51"	11,31		
383			544728,68	1266506,76
	157° 49' 09"	21,59		
384			544708,69	1266514,91
	196° 51' 11"	12,14		
385			544697,07	1266511,39
	207° 02' 07"	21,25		
386			544678,14	1266501,73
	166° 26' 57"	4,87		
387			544673,41	1266502,87
	146° 12' 34"	26,88		
388			544651,07	1266517,82
	169° 10' 33"	8,09		
389			544643,12	1266519,34
	184° 15' 01"	15,38		
390			544627,78	1266518,2
	222° 36' 35"	15,94		
391			544616,05	1266507,41
	242° 45' 52"	14,9		
392			544609,23	1266494,16
	206° 33' 54"	6,78		
393			544603,17	1266491,13
	143° 34' 00"	4,46		
394			544599,58	1266493,78
	116° 33' 54"	5,5		
395			544597,12	1266498,7

Название (номер) межевого знака	Дирекционные углы (град. мин. сек.)	Длина линии(м)	X координата	Y координата
	71° 55' 43"	10,96		
396			544600,52	1266509,12
	126° 04' 06"	5,15		
397			544597,49	1266513,28
	96° 05' 06"	10,66		
398			544596,36	1266523,88
	35° 58' 57"	14,98		
399			544608,48	1266532,68
	25° 35' 15"	14,68		
400			544621,72	1266539,02
	33° 17' 44"	14,5		
401			544633,84	1266546,98
	64° 54' 41"	13,02		
402			544639,36	1266558,77
	87° 29' 44"	23,34		
403			544640,38	1266582,09
	63° 10' 00"	8,6		
404			544644,26	1266589,76
	53° 22' 46"	27,12		
405			544660,44	1266611,53
	83° 20' 06"	8,96		
406			544661,48	1266620,43
	98° 11' 19"	16,64		
407			544659,11	1266636,9
	85° 56' 17"	12,14		
408			544659,97	1266649,01
	65° 22' 06"	37,91		
409			544675,77	1266683,47
	85° 33' 22"	33,04		
410			544678,33	1266716,41
	97° 05' 54"	5,34		
411			544677,67	1266721,71
	145° 29' 10"	16,2		
412			544664,32	1266730,89
	133° 55' 57"	3,42		
413			544661,95	1266733,35

Название (номер) межевого знака	Дирекционные углы (град. мин. сек.)	Длина линии(м)	X координата	Y координата
	87° 25' 18"	6,45		
414			544662,24	1266739,79
	18° 04' 56"	9,76		
415			544671,52	1266742,82
	31° 47' 37"	14,92		
416			544684,2	1266750,68
	82° 38' 26"	10,3		
417			544685,52	1266760,9
	116° 50' 26"	8,37		
418			544681,74	1266768,37
	157° 45' 19"	5,52		
419			544676,63	1266770,46
	188° 41' 28"	18,2		
420			544658,64	1266767,71
	174° 10' 21"	11,23		
421			544647,47	1266768,85
	160° 06' 36"	9,46		
422			544638,57	1266772,07
	139° 57' 25"	12,36		
423			544629,11	1266780,02
	128° 02' 41"	16,58		
424			544618,89	1266793,08
	111° 58' 42"	22,26		
425			544610,56	1266813,72
	93° 38' 10"	14,98		
426			544609,61	1266828,67
	85° 09' 04"	17,86		
427			544611,12	1266846,47
	44° 47' 13"	1,9		
428			544612,47	1266847,81
	317° 58' 25"	1,09		
429			544613,28	1266847,08
	63° 23' 05"	15,33		
430			544620,15	1266860,79
	24° 47' 20"	23,52		
431			544641,5	1266870,65

Название (номер) межевого знака	Дирекционные углы (град. мин. сек.)	Длина линии(м)	X координата	Y координата
-	334° 59' 38"	12,99		
432			544653,27	1266865,16
	314° 48' 50"	47,9		
433			544687,03	1266831,18
	345° 00' 05"	14,3		
434			544700,84	1266827,48
	67° 52' 27"	12,13		
435			544705,41	1266838,72
	91° 49' 52"	59,77		
436			544703,5	1266898,46
	107° 08' 09"	38,22		
437			544692,24	1266934,98
	123° 21' 57"	18,13		
438			544682,27	1266950,12
	165° 00' 20"	15,81		
439			544667	1266954,21
	240° 58' 27"	15,52		
440			544659,47	1266940,64
	155° 07' 37"	17,57		
441			544643,53	1266948,03
	178° 07' 17"	23,18		
442			544620,36	1266948,79
	78° 57' 26"	21,88		
443			544624,55	1266970,26
	149° 42' 01"	8,58		
444			544617,14	1266974,59
	162° 01' 14"	14,32		
445			544603,52	1266979,01
	249° 17' 20"	15,13		
446			544598,17	1266964,86
	186° 47' 52"	12,17		
447			544586,09	1266963,42
	164° 59' 01"	19,57		
448			544567,19	1266968,49
	102° 28' 13"	21,21		
449			544562,61	1266989,2

Название (номер) межевого знака	Дирекционные углы (град. мин. сек.)	Длина линии(м)	X координата	Y координата
	111° 28' 31"	21,52		
450			544554,73	1267009,23
	130° 24' 41"	26,52		
451			544537,54	1267029,42
	146° 59' 15"	31,66		
452			544510,99	1267046,67
	171° 12' 50"	34,83		
453			544476,57	1267051,99
	148° 23' 08"	26,88		
454			544453,68	1267066,08
	167° 33' 57"	24,99		
455			544429,28	1267071,46
	99° 04' 29"	87,5		
456			544415,48	1267157,86
	57° 46' 19"	111,85		
457			544475,13	1267252,48
	113° 41' 26"	48,78		
458			544455,53	1267297,15
	119° 15' 42"	232,51		
459			544341,88	1267499,99
	100° 04' 01"	253,21		
460			544297,62	1267749,3
	83° 21' 44"	277,78		
461			544329,73	1268025,22
	66° 22' 35"	168,89		
462			544397,41	1268179,96
	38° 03' 35"	223,36		
463			544573,28	1268317,66
	63° 26' 06"	39,73		
464			544591,05	1268353,2
	91° 11' 38"	28,8		
465			544590,45	1268381,99
	74° 33' 13"	32,33		
466			544599,06	1268413,15
	97° 06' 48"	24,47		
467			544596,03	1268437,43

Название (номер межевого знака)	Дирекционные углы (град. мин. сек.)	Длина линии(м)	X координата	Y координата
	159° 10' 57"	19,25		
468			544578,04	1268444,27
	94° 23' 46"	49,58		
469			544574,24	1268493,7
	40° 43' 10"	10,52		
470			544582,21	1268500,56
	21° 41' 53"	27,78		
471			544608,02	1268510,83
	41° 51' 36"	12,39		
472			544617,25	1268519,1
	302° 02' 41"	10,82		
473			544622,99	1268509,93
	37° 04' 40"	14,88		
474			544634,86	1268518,9
	83° 08' 07"	20,75		
475			544637,34	1268539,5
	116° 34' 53"	15,67		
476			544630,33	1268553,51
	129° 48' 34"	19,31		
477			544617,97	1268568,34
	162° 52' 29"	11,21		
478			544607,26	1268571,64
	184° 11' 47"	16,95		
479			544590,36	1268570,4
	123° 41' 24"	7,43		
480			544586,24	1268576,58
	94° 22' 27"	10,75		
481			544585,42	1268587,3
	53° 08' 11"	18,54		
482			544596,54	1268602,13
	18° 24' 26"	6,52		
483			544602,73	1268604,19
	327° 51' 28"	20,43		
484			544620,03	1268593,32
	354° 48' 20"	15,24		
485			544635,21	1268591,94

Название (номер) межевого знака	Дирекционные углы (град. мин. сек.)	Длина линии(м)	X координата	Y координата
	54° 24' 15"	27,44		
486			544651,18	1268614,25
	98° 26' 27"	21,12		
487			544648,08	1268635,14
	128° 50' 22"	26,88		
488			544631,22	1268656,08
	152° 53' 39"	36,02		
489			544599,16	1268672,49
	59° 37' 40"	27,41		
490			544613,02	1268696,14
	46° 59' 02"	46,77		
491			544644,93	1268730,34
	11° 42' 47"	13,1		
492			544657,76	1268733
	353° 55' 59"	77,3		
493			544734,63	1268724,83
	44° 01' 19"	17,4		
494			544747,14	1268736,92
	115° 36' 53"	27,5		
495			544735,25	1268761,72
	77° 05' 02"	54,71		
496			544747,48	1268815,05
	120° 57' 41"	41,48		
497			544726,14	1268850,62
	77° 58' 55"	3,65		
498			544726,9	1268854,19
	60° 02' 39"	3,7		
499			544728,75	1268857,4
	149° 41' 07"	10,6		
500			544719,6	1268862,75
	76° 04' 12"	64,09		
501			544735,03	1268924,96
	97° 41' 55"	18,59		
502			544732,54	1268943,38
	94° 32' 59"	37,82		
503			544729,54	1268981,08

Название (номер) межевого знака	Дирекционные углы (град. мин. сек.)	Длина линии(м)	X координата	Y координата
	197° 22' 24"	16,04		
504			544714,23	1268976,29
	132° 50' 21"	32,44		
505			544692,17	1269000,08
	83° 46' 01"	15,93		
506			544693,9	1269015,92
	162° 06' 41"	35,49		
507			544660,13	1269026,82
	119° 59' 51"	23,9		
508			544648,18	1269047,52
	78° 35' 04"	31,88		
509			544654,49	1269078,77
	43° 29' 52"	36,15		
510			544680,71	1269103,65
	351° 30' 41"	35,02		
511			544715,35	1269098,48
	41° 18' 22"	21,51		
512			544731,51	1269112,68
	87° 48' 10"	44,86		
513			544733,23	1269157,51
	67° 01' 35"	50,19		
514			544752,82	1269203,72
	108° 40' 45"	21,51		
515			544745,93	1269224,1
	133° 23' 53"	45,53		
516			544714,65	1269257,18
	110° 38' 25"	15,94		
517			544709,03	1269272,1
	109° 39' 30"	16,88		
518			544703,35	1269288
	84° 12' 30"	37,26		
519			544707,11	1269325,07
	120° 11' 39"	144,55		
520			544634,41	1269450,01
	94° 19' 11"	11,68		
521			544633,53	1269461,66

Название (номер межевого знака)	Дирекционные углы (град. мин. сек.)	Длина линии(м)	X координата	Y координата
	61° 43' 30"	18,13		
522			544642,12	1269477,63
	38° 19' 45"	23,01		
523			544660,17	1269491,9
	36° 00' 34"	14,12		
524			544671,59	1269500,2
	35° 58' 19"	17,48		
525			544685,74	1269510,47
	57° 54' 25"	21,49		
526			544697,16	1269528,68
	80° 58' 52"	28,9		
527			544701,69	1269557,22
	89° 53' 59"	74,38		
528			544701,82	1269631,6
	81° 50' 09"	66,83		
529			544711,31	1269697,75
	93° 31' 43"	26,16		
530			544709,7	1269723,86
	111° 01' 30"	42,34		
531			544694,51	1269763,38
	124° 33' 55"	30,69		
532			544677,1	1269788,65
	102° 05' 25"	8,93		
533			544675,23	1269797,38
	70° 45' 23"	29,13		
534			544684,83	1269824,88
	101° 52' 03"	23,58		
535			544679,98	1269847,96
	112° 19' 08"	20,35		
536			544672,25	1269866,79
	91° 56' 58"	20,87		
537			544671,54	1269887,65
	154° 26' 49"	22,53		
538			544651,21	1269897,37
	261° 54' 17"	41,83		
539			544645,32	1269855,96

Название (номер межевого знака)	Дирекционные углы (град. мин. сек.)	Длина линии(м)	X координата	Y координата
	272° 10' 50"	85,42		
540			544648,57	1269770,6
	277° 22' 48"	104,79		
541			544662,03	1269666,68
	266° 25' 56"	67,17		
542			544657,85	1269599,64
	243° 31' 01"	71,78		
543			544625,84	1269535,39
	244° 48' 00"	61,02		
544			544599,86	1269480,18
	250° 26' 12"	11,08		
545			544596,15	1269469,74
	272° 45' 24"	67,58		
546			544599,4	1269402,24
	276° 25' 19"	69,56		
547			544607,18	1269333,12
	209° 28' 18"	5,2		
548			544602,65	1269330,56
	109° 00' 52"	30,32		
549			544592,77	1269359,23
	112° 05' 40"	24,33		
550			544583,62	1269381,77
	114° 15' 17"	63,12		
551			544557,69	1269439,32
	112° 27' 59"	33,29		
552			544544,97	1269470,08
	108° 26' 06"	19,38		
553			544538,84	1269488,47
	99° 46' 38"	34,68		
554			544532,95	1269522,65
	102° 21' 45"	23,91		
555			544527,83	1269546,01
	130° 43' 04"	14,39		
556			544518,44	1269556,92
	106° 08' 33"	29,96		
557			544510,11	1269585,7

Название (номер) межевого знака	Дирекционные углы (град. мин. сек.)	Длина линии(м)	X координата	Y координата
	75° 48' 19"	32,42		
558			544518,06	1269617,13
	87° 33' 28"	24,17		
559			544519,09	1269641,28
	89° 25' 19"	18,83		
560			544519,28	1269660,11
	100° 45' 20"	4,66		
561			544518,41	1269664,69
	100° 46' 29"	22,47		
562			544514,21	1269686,76
	103° 02' 31"	21,8		
563			544509,29	1269708
	98° 59' 09"	34,19		
564			544503,95	1269741,77
	83° 45' 11"	37,31		
565			544508,01	1269778,86
	92° 50' 31"	37,72		
566			544506,14	1269816,53
	82° 30' 12"	35,56		
567			544510,78	1269851,79
	41° 47' 32"	41,07		
568			544541,4	1269879,16
	9° 45' 25"	43,78		
569			544584,55	1269886,58
	93° 16' 39"	32,53		
570			544582,69	1269919,06
	91° 37' 09"	98,39		
571			544579,91	1270017,41
	104° 51' 56"	77,41		
572			544560,05	1270092,23
	97° 56' 46"	115,45		
573			544544,09	1270206,57
	103° 51' 05"	57,89		
574			544530,23	1270262,78
	94° 32' 35"	40,78		
575			544527	1270303,43

Название (номер) межевого знака	Дирекционные углы (град. мин. сек.)	Длина линии(м)	X координата	Y координата
	34° 15' 36"	20,91		
576			544544,28	1270315,2
	9° 15' 20"	30,96		
577			544574,84	1270320,18
	3° 49' 19"	19,5		
578			544594,3	1270321,48
	37° 59' 35"	37,85		
579			544624,13	1270344,78
	57° 19' 17"	28,6		
580			544639,57	1270368,85
	84° 55' 23"	41,02		
581			544643,2	1270409,71
	98° 15' 34"	256,03		
582			544606,42	1270663,08
	98° 29' 18"	184,54		
583			544579,18	1270845,6
	92° 05' 48"	48,65		
584			544577,4	1270894,22
	86° 32' 17"	75,85		
585			544581,98	1270969,93
	90° 30' 38"	86,41		
586			544581,21	1271056,34
	14° 27' 40"	50,06		
587			544629,68	1271068,84
	17° 26' 41"	69,72		
588			544696,19	1271089,74
	16° 18' 15"	153,95		
589			544843,95	1271132,96
	26° 38' 14"	131,42		
590			544961,42	1271191,88
	35° 07' 02"	103,9		
591			545046,41	1271251,65
	48° 08' 59"	128,69		
592			545132,27	1271347,51
	44° 30' 31"	96,46		
593			545201,06	1271415,13

Название (номер) межевого знака	Дирекционные углы (град. мин. сек.)	Длина линии(м)	X координата	Y координата
	159° 22' 36"	95,82		
594			545111,38	1271448,88
	135° 22' 32"	9,71		
595			545104,47	1271455,7
	214° 23' 34"	23,97		
596			545084,69	1271442,16
	191° 50' 24"	49,81		
597			545035,94	1271431,94
	180° 00' 00"	84,06		
598			544951,88	1271431,94
	187° 21' 44"	232,16		
599			544721,63	1271402,19
	222° 15' 00"	6,48		
600			544716,83	1271397,83
	204° 48' 30"	106,94		
601			544619,76	1271352,96
	223° 19' 48"	58,71		
602			544577,05	1271312,67
	228° 38' 23"	31,52		
603			544556,22	1271289,01
	182° 01' 49"	16,09		
604			544540,14	1271288,44
	152° 15' 32"	12,2		
605			544529,34	1271294,12
	113° 34' 32"	29,33		
606			544517,61	1271321
	135° 44' 48"	20,62		
607			544502,84	1271335,39
	230° 35' 24"	13,72		
608			544494,13	1271324,79
	174° 24' 36"	19,4		
609			544474,82	1271326,68
	158° 44' 48"	21,93		
610			544454,38	1271334,63
	146° 18' 36"	20,48		
611			544437,34	1271345,99

Название (номер) межевого знака	Дирекционные углы (град. мин. сек.)	Длина линии(м)	X координата	Y координата
	143° 33' 33"	19,76		
612			544421,44	1271357,73
	90° 00' 00"	4,54		
613			544421,44	1271362,27
	126° 18' 27"	23,02		
614			544407,81	1271380,82
	95° 11' 46"	33,46		
615			544404,78	1271414,14
	78° 17' 24"	20,5		
616			544408,94	1271434,21
	74° 56' 05"	20,39		
617			544414,24	1271453,9
	65° 17' 31"	20,84		
618			544422,95	1271472,83
	51° 46' 04"	15,9		
619			544432,79	1271485,32
	56° 33' 28"	48,1		
620			544459,3	1271525,46
	78° 53' 36"	106,11		
621			544479,74	1271629,58
	85° 27' 26"	47,85		
622			544483,53	1271677,28
	99° 42' 27"	42,64		
623			544476,34	1271719,31
	118° 34' 22"	38,81		
624			544457,78	1271753,39
	121° 43' 01"	182,93		
625			544361,61	1271909
	126° 42' 36"	81,7		
626			544312,77	1271974,5
	126° 13' 23"	70,16		
627			544271,31	1272031,1
	116° 33' 54"	44,45		
628			544251,43	1272070,86
	123° 41' 11"	44,37		
629			544226,82	1272107,78

Название (номер) межевого знака	Дирекционные углы (град. мин. сек.)	Длина линии(м)	X координата	Y координата
	147° 22' 24"	102,36		
630			544140,61	1272162,97
	141° 32' 16"	188,73		
631			543992,83	1272280,36
	64° 52' 23"	61,3		
632			544018,86	1272335,86
	66° 13' 39"	46,27		
633			544037,51	1272378,2
	66° 14' 12"	101,1		
634			544078,25	1272470,73
	65° 36' 02"	134,91		
635			544133,98	1272593,59
	68° 11' 10"	67,98		
636			544159,24	1272656,7
	54° 32' 13"	41,06		
637			544183,06	1272690,14
	57° 23' 04"	277,74		
638			544332,76	1272924,08
	58° 06' 48"	87,95		
639			544379,22	1272998,76
	59° 06' 48"	44,63		
640			544402,13	1273037,06
	89° 09' 07"	130,39		
641			544404,06	1273167,44
	69° 47' 56"	15,49		
642			544409,41	1273181,98
	68° 40' 05"	33,54		
643			544421,61	1273213,22
	62° 09' 04"	65,87		
644			544452,38	1273271,46
	46° 18' 48"	8,95		
645			544458,56	1273277,93
	42° 29' 47"	54,87		
646			544499,02	1273315
	48° 56' 43"	38,23		
647			544524,13	1273343,83

Название (номер) межевого знака	Дирекционные углы (град. мин. сек.)	Длина линии(м)	X координата	Y координата
	61° 47' 31"	58,64		
648			544551,85	1273395,51
	63° 25' 14"	89,6		
649			544591,94	1273475,64
	47° 43' 09"	100,76		
650			544659,73	1273550,19
	37° 36' 32"	77,83		
651			544721,39	1273597,69
	40° 16' 17"	181,08		
652			544859,55	1273714,74
	7° 43' 58"	38,94		
653			544898,14	1273719,98
	92° 44' 04"	179,43		
654			544889,58	1273899,21
	133° 48' 27"	132,84		
655			544797,62	1273995,08
	158° 11' 04"	2303,43		
656			542659,15	1274851,08
	158° 21' 59"	2089,98		
657			540716,39	1275621,59
	152° 02' 11"	188,93		
658			540549,52	1275710,18
	158° 34' 29"	524,52		
659			540061,25	1275901,78
	158° 23' 32"	565,05		
660			539535,91	1276109,86
	157° 27' 32"	118,22		
661			539426,72	1276155,18
	248° 40' 55"	634,7		
662			539195,98	1275563,91
	243° 26' 06"	211,91		
663			539101,21	1275374,37
	240° 40' 23"	210,31		
664			538998,2	1275191,01
	237° 48' 10"	131,47		
665			538928,15	1275079,76

Название (номер) межевого знака	Дирекционные углы (град. мин. сек.)	Длина линии(м)	X координата	Y координата
	208° 04' 21"	35,02		
666			538897,25	1275063,28
	202° 55' 42"	58,17		
667			538843,68	1275040,62
	247° 00' 52"	73,85		
668			538814,84	1274972,63
	244° 06' 19"	235,87		
669			538711,83	1274760,44
	188° 45' 56"	40,55		
670			538671,75	1274754,26
	153° 43' 38"	102,54		
671			538579,8	1274799,65
	170° 46' 46"	181,61		
672			538400,54	1274828,75
	184° 45' 49"	70,08		
673			538330,7	1274822,93
	255° 04' 12"	162,63		
674			538288,8	1274665,79
	14° 53' 10"	58,54		
675			538345,38	1274680,83
	7° 24' 17"	17,54		
676			538362,77	1274683,09
	6° 13' 44"	63,6		
677			538425,99	1274689,99
	356° 34' 43"	54,46		
678			538480,35	1274686,74
	356° 35' 06"	20,82		
679			538501,13	1274685,5
	355° 17' 58"	61,02		
680			538561,94	1274680,5
	354° 56' 50"	80,16		
681			538641,79	1274673,44
	349° 22' 07"	24,01		
682			538665,39	1274669,01
	239° 29' 21"	268,09		
683			538529,28	1274438,04

Название (номер) межевого знака	Дирекционные углы (град. мин. сек.)	Длина линии(м)	X координата	Y координата
	153° 58' 51"	15,02		
684			538515,78	1274444,63
	137° 39' 41"	212,59		
685			538358,64	1274587,81
	222° 47' 56"	128,51		
686			538264,35	1274500,5
	269° 23' 42"	330,59		
687			538260,86	1274169,93
	273° 27' 14"	140,6		
688			538269,33	1274029,59
	246° 54' 10"	75,05		
689			538239,89	1273960,56
	182° 49' 43"	260,59		
690			537979,62	1273947,7
	167° 44' 03"	150,34		
691			537832,71	1273979,64
	163° 43' 47"	144,16		
692			537694,32	1274020,03
	137° 49' 17"	144,38		
693			537587,33	1274116,97
	112° 08' 21"	177,92		
694			537520,28	1274281,77
	101° 54' 03"	174,04		
695			537484,39	1274452,07
	83° 10' 15"	174,09		
696			537505,09	1274624,92
	68° 22' 38"	140		
697			537556,68	1274755,07
	106° 31' 04"	97,74		
698			537528,89	1274848,78
	143° 06' 09"	95,12		
699			537452,82	1274905,89
	190° 20' 20"	92,11		
700			537362,21	1274889,36
	230° 09' 19"	106,63		
701			537293,89	1274807,49

Название (номер) межевого знака	Дирекционные углы (град. мин. сек.)	Длина линии(м)	X координата	Y координата
	249° 11' 17"	193,75		
702			537225,05	1274626,38
	232° 12' 44"	233,85		
703			537081,76	1274441,57
	276° 50' 03"	18,57		
704			537083,97	1274423,13
	275° 14' 43"	42,77		
705			537087,88	1274380,54
	276° 46' 21"	428,49		
706			537138,41	1273955,04
	276° 15' 56"	42,42		
707			537143,04	1273912,87
	277° 13' 17"	107		
708			537156,49	1273806,72
	274° 35' 49"	28,82		
709			537158,8	1273777,99
	276° 47' 43"	19,61		
710			537161,12	1273758,52
	275° 46' 21"	82,92		
711			537169,46	1273676,02
	278° 36' 58"	37,85		
712			537175,13	1273638,6
	276° 49' 50"	5,55		
713			537175,79	1273633,09
	276° 41' 00"	339,91		
714			537215,35	1273295,49
	359° 58' 58"	33,08		
715			537248,43	1273295,48
	253° 52' 34"	107,59		
716			537218,55	1273192,12
	254° 25' 48"	62,07		
717			537201,89	1273132,33
	253° 02' 00"	85,77		
718			537176,86	1273050,29
	253° 22' 18"	51,75		
719			537162,05	1273000,7

Название (номер) межевого знака	Дирекционные углы (град. мин. сек.)	Длина линии(м)	X координата	Y координата
	252° 51' 39"	156,91		
720			537115,81	1272850,76
	250° 01' 16"	23,24		
721			537107,87	1272828,92
	252° 23' 18"	311,9		
722			537013,5	1272531,64
	252° 13' 05"	140,96		
723			536970,45	1272397,41
	252° 05' 10"	11,48		
724			536966,92	1272386,49
	255° 43' 11"	13,66		
725			536963,55	1272373,25
	253° 15' 56"	29,73		
726			536954,99	1272344,78
	253° 16' 18"	122,12		
727			536919,84	1272227,83
	252° 11' 52"	89,36		
728			536892,52	1272142,75
	253° 00' 17"	501,69		
729			536745,88	1271662,97
	227° 02' 36"	382,35		
730			536485,33	1271383,14
	226° 24' 24"	475,55		
731			536157,42	1271038,72
	228° 34' 10"	366,61		
732			535914,83	1270763,85
	220° 30' 54"	38,16		
733			535885,82	1270739,06
	227° 52' 24"	22,29		
734			535870,87	1270722,53
	227° 21' 01"	396,94		
735			535601,94	1270430,58
	227° 13' 45"	49,63		
736			535568,24	1270394,15
	272° 29' 22"	15,42		
737			535568,91	1270378,74

Название (номер) межевого знака	Дирекционные углы (град. мин. сек.)	Длина линии(м)	X координата	Y координата
	272° 41' 25"	24,29		
738			535570,05	1270354,48
	272° 29' 44"	223,45		
739			535579,78	1270131,24
	271° 49' 06"	13,24		
740			535580,2	1270118,01
	273° 16' 53"	925,58		
741			535633,18	1269193,95
	273° 56' 51"	283,84		
742			535652,72	1268910,78
	278° 51' 40"	84,13		
743			535665,68	1268827,65
	294° 30' 18"	84,6		
744			535700,77	1268750,67
	294° 44' 13"	65,05		
745			535727,99	1268691,59
	294° 10' 56"	139,19		
746			535785,01	1268564,61
	294° 18' 44"	41,41		
747			535802,06	1268526,87
	294° 24' 26"	77,56		
748			535834,11	1268456,24
	292° 33' 49"	16,47		
749			535840,43	1268441,03
	294° 07' 18"	529,86		
750			536056,97	1267957,44
	291° 08' 50"	355,24		
751			536185,13	1267626,12
	281° 00' 57"	20,25		
752			536189	1267606,24
	277° 54' 21"	407,64		
753			536245,07	1267202,47
	276° 26' 52"	616,83		
754			536314,34	1266589,54
	279° 05' 47"	320,81		
755			536365,06	1266272,76

Название (номер) межевого знака	Дирекционные углы (град. мин. сек.)	Длина линии(м)	X координата	Y координата
	294° 18' 25"	148,92		
756			536426,36	1266137,04
	290° 52' 47"	179,77		
757			536490,43	1265969,08
	286° 11' 54"	317,39		
758			536578,97	1265664,29
	286° 40' 02"	17,12		
759			536583,88	1265647,89
	286° 38' 18"	83,82		
760			536607,88	1265567,58
	282° 41' 15"	23,49		
761			536613,04	1265544,66
	280° 25' 44"	90,55		
762			536629,43	1265455,61
	268° 03' 06"	410,59		
763			536615,47	1265045,26
	250° 04' 32"	144,9		
764			536566,09	1264909,03
	202° 14' 42"	112,27		
765			536462,18	1264866,53
	202° 14' 36"	55,37		
766			536410,93	1264845,57
	201° 30' 37"	212,67		
767			536213,07	1264767,59
	152° 12' 14"	40,38		
768			536177,35	1264786,42
	148° 05' 35"	156,79		
769			536044,25	1264869,29
	144° 40' 16"	123,45		
770			535943,53	1264940,68
	148° 48' 17"	76,84		
771			535877,8	1264980,48
	147° 58' 02"	77,39		
772			535812,19	1265021,53
	227° 48' 56"	5,18		
773			535808,71	1265017,69

Название (номер межевого знака)	Дирекционные углы (град. мин. сек.)	Длина линии(м)	X координата	Y координата
	231° 22' 31"	295,03		
774			535624,55	1264787,2
	231° 44' 58"	113,89		
775			535554,04	1264697,76
	181° 30' 12"	116,64		
776			535437,44	1264694,7
	111° 46' 54"	146,2		
777			535383,19	1264830,46
	171° 40' 46"	69,72		
778			535314,2	1264840,55
	236° 36' 38"	62,93		
779			535279,57	1264788,01
	236° 49' 54"	165,36		
780			535189,1	1264649,59
	149° 02' 40"	23,72		
781			535168,76	1264661,79
	138° 46' 44"	125,64		
782			535074,26	1264744,58
	139° 19' 42"	66,33		
783			535023,95	1264787,81
	139° 04' 27"	93,45		
784			534953,34	1264849,03
	137° 22' 21"	109,49		
785			534872,78	1264923,18
	135° 49' 09"	18,8		
786			534859,3	1264936,28
	121° 28' 39"	66,74		
787			534824,45	1264993,2
	130° 20' 28"	26,03		
788			534807,6	1265013,04
	137° 34' 05"	65,49		
789			534759,26	1265057,23
	124° 26' 23"	15,9		
790			534750,27	1265070,34
	118° 07' 37"	55,62		
791			534724,05	1265119,39

Название (номер) межевого знака	Дирекционные углы (град. мин. сек.)	Длина линии(м)	X координата	Y координата
	115° 44' 12"	97,76		
792			534681,6	1265207,45
	110° 11' 29"	54,26		
793			534662,87	1265258,38
	119° 40' 18"	31,03		
794			534647,51	1265285,34
	118° 19' 01"	55,3		
795			534621,28	1265334,02
	110° 32' 44"	12,79		
796			534616,79	1265346
	99° 42' 06"	44,45		
797			534609,3	1265389,81
	104° 42' 25"	20,72		
798			534604,04	1265409,85
	96° 47' 38"	27,47		
799			534600,79	1265437,13
	105° 05' 34"	88,25		
800			534577,81	1265522,34
	88° 33' 27"	8,34		
801			534578,02	1265530,68
	82° 54' 50"	32,99		
802			534582,09	1265563,42
	71° 33' 54"	13,53		
803			534586,37	1265576,26
	68° 01' 31"	53,37		
804			534606,34	1265625,75
	70° 28' 27"	55,14		
805			534624,77	1265677,72
	208° 48' 13"	99,5		
806			534537,58	1265629,78
	205° 24' 27"	106,7		
807			534441,2	1265584
	194° 27' 57"	67,29		
808			534376,04	1265567,19
	206° 43' 28"	62,69		
809			534320,05	1265539

Название (номер) межевого знака	Дирекционные углы (град. мин. сек.)	Длина линии(м)	X координата	Y координата
	233° 24' 15"	40,54		
810			534295,88	1265506,45
	260° 44' 57"	53,87		
811			534287,22	1265453,28
	279° 53' 05"	55,98		
812			534296,83	1265398,13
	287° 25' 33"	13,82		
813			534300,97	1265384,94
	309° 19' 06"	23,64		
814			534315,95	1265366,65
	289° 16' 41"	36,1		
815			534327,87	1265332,57
	287° 14' 36"	40,14		
816			534339,77	1265294,23
	268° 38' 35"	37,58		
817			534338,88	1265256,66
	264° 11' 09"	46,3		
818			534334,19	1265210,6
	256° 06' 54"	59,76		
819			534319,85	1265152,59
	243° 23' 03"	55,62		
820			534294,93	1265102,86
	232° 55' 33"	46,56		
821			534266,86	1265065,71
	220° 25' 52"	35,42		
822			534239,9	1265042,74
	213° 16' 58"	40,18		
823			534206,31	1265020,69
	124° 32' 50"	6,12		
824			534202,84	1265025,73
	130° 06' 15"	115		
825			534128,76	1265113,69
	130° 15' 04"	186,28		
826			534008,4	1265255,86
	146° 07' 17"	127,21		
827			533902,79	1265326,77

Название (номер) межевого знака	Дирекционные углы (град. мин. сек.)	Длина линии(м)	X координата	Y координата
	184° 59' 19"	14,37		
828			533888,47	1265325,52
	235° 32' 26"	49,36		
829			533860,54	1265284,82
	236° 21' 15"	64,79		
830			533824,64	1265230,88
	209° 12' 49"	21		
831			533806,31	1265220,63
	208° 24' 20"	29,24		
832			533780,59	1265206,72
	208° 31' 16"	158,67		
833			533641,18	1265130,96
	164° 42' 43"	10,66		
834			533630,9	1265133,77
	158° 22' 23"	29,87		
835			533603,13	1265144,78
	158° 14' 34"	106,24		
836			533504,46	1265184,16
	158° 52' 22"	47,66		
837			533460	1265201,34
	157° 06' 27"	118,48		
838			533350,85	1265247,43
	163° 56' 35"	129,94		
839			533225,98	1265283,37
	162° 37' 38"	43,67		
840			533184,3	1265296,41
	163° 10' 54"	181,83		
841			533010,25	1265349,02
	161° 28' 14"	124,67		
842			532892,04	1265388,64
	161° 28' 11"	277,15		
843			532629,26	1265476,72
	161° 37' 12"	65,93		
844			532566,69	1265497,51
	161° 28' 16"	32,82		
845			532535,57	1265507,94

Название (номер) межевого знака	Дирекционные углы (град. мин. сек.)	Длина линии(м)	X координата	Y координата
	162° 58' 29"	172,75		
846			532370,39	1265558,52
	162° 55' 05"	319,54		
847			532064,95	1265652,38
	197° 10' 32"	122,59		
848			531947,83	1265616,18
	211° 40' 41"	32,47		
849			531920,2	1265599,13
	231° 52' 10"	136,92		
850			531835,66	1265491,43
	217° 25' 05"	69,4		
851			531780,54	1265449,26
	205° 12' 56"	56,59		
852			531729,34	1265425,15
	229° 24' 49"	88,3		
853			531671,89	1265358,09
	203° 10' 20"	86		
854			531592,83	1265324,25
	225° 14' 53"	164,91		
855			531476,73	1265207,14
	222° 26' 47"	76,5		
856			531420,28	1265155,51
	226° 57' 06"	51,7		
857			531384,99	1265117,73
	239° 19' 25"	29,75		
858			531369,81	1265092,14
	235° 50' 53"	19,95		
859			531358,61	1265075,63
	233° 16' 17"	79,53		
860			531311,05	1265011,89
	233° 55' 57"	194,09		
861			531196,78	1264855
	233° 27' 14"	114,33		
862			531128,7	1264763,15
	227° 07' 52"	183,3		
863			531004	1264628,81

Название (номер) межевого знака	Дирекционные углы (град. мин. сек.)	Длина линии(м)	X координата	Y координата
	227° 20' 02"	233,38		
864			530845,83	1264457,2
	227° 37' 00"	511,3		
865			530501,17	1264079,53
	229° 09' 45"	157,53		
866			530398,16	1263960,35
	228° 59' 32"	13		
867			530389,63	1263950,54
	229° 09' 40"	202,01		
868			530257,53	1263797,71
	230° 49' 20"	260,21		
869			530093,15	1263596
	203° 21' 13"	418,96		
870			529708,51	1263429,92
	199° 01' 55"	354,8		
871			529373,1	1263314,22
	257° 57' 20"	614,22		
872			529244,93	1262713,52
	257° 59' 53"	61,22		
873			529232,2	1262653,64
	151° 18' 06"	1,56		
874			529230,83	1262654,39
	151° 26' 52"	20,38		
875			529212,93	1262664,13
	149° 00' 10"	96,99		
876			529129,79	1262714,08
	149° 00' 14"	66,86		
877			529072,48	1262748,51
	148° 03' 16"	13,21		
878			529061,27	1262755,5
	148° 02' 38"	14,76		
879			529048,75	1262763,31
	179° 03' 56"	50,9		
880			528997,86	1262764,14
	179° 48' 57"	77,72		
881			528920,14	1262764,39

Название (номер) межевого знака	Дирекционные углы (град. мин. сек.)	Длина линии(м)	X координата	Y координата
	177° 03' 14"	15,37		
882			528904,79	1262765,18
	177° 06' 27"	8,52		
883			528896,28	1262765,61
	215° 09' 59"	55,98		
884			528850,52	1262733,37
	215° 42' 02"	119,37		
885			528753,58	1262663,71
	216° 17' 31"	40,45		
886			528720,98	1262639,77
	216° 18' 23"	42,9		
887			528686,41	1262614,37
	187° 45' 44"	63,67		
888			528623,32	1262605,77
	187° 46' 14"	96,67		
889			528527,54	1262592,7
	185° 28' 40"	33,31		
890			528494,38	1262589,52
	214° 23' 59"	91,83		
891			528418,61	1262537,64
	217° 26' 19"	81,79		
892			528353,67	1262487,92
	217° 42' 22"	208,97		
893			528188,34	1262360,11
	229° 13' 18"	134,09		
894			528100,76	1262258,57
	303° 19' 32"	219,7		
895			528221,46	1262075
	224° 13' 42"	155,44		
896			528110,08	1261966,58
	230° 12' 45"	24,44		
897			528094,44	1261947,8
	226° 46' 01"	53,43		
898			528057,84	1261908,87
	255° 16' 05"	67,52		
899			528040,67	1261843,57

Название (номер) межевого знака	Дирекционные углы (град. мин. сек.)	Длина линии(м)	X координата	Y координата
	282° 53' 23"	50,3		
900			528051,89	1261794,54
	293° 08' 43"	39,43		
901			528067,39	1261758,28
	43° 26' 31"	79,84		
902			528125,36	1261813,18
	325° 48' 12"	63,68		
903			528178,03	1261777,39
	72° 02' 08"	63,16		
904			528197,51	1261837,47
	48° 01' 52"	65,53		
905			528241,33	1261886,19
	12° 05' 41"	69,73		
906			528309,51	1261900,8
	50° 48' 19"	79,63		
907			528359,83	1261962,51
	8° 50' 53"	73,92		
908			528432,87	1261973,88
	41° 02' 25"	30		
909			528455,5	1261993,58
	33° 43' 35"	21,92		
910			528473,73	1262005,75
	48° 13' 24"	37,6		
911			528498,78	1262033,79
	17° 50' 15"	49,13		
912			528545,55	1262048,84
	16° 53' 07"	43,97		
913			528587,62	1262061,61
	17° 31' 26"	55,5		
914			528640,54	1262078,32
	17° 31' 49"	90,14		
915			528726,49	1262105,47
	18° 56' 18"	129,97		
916			528849,42	1262147,65
	20° 37' 31"	20,35		
917			528868,47	1262154,82

Название (номер) межевого знака	Дирекционные углы (град. мин. сек.)	Длина линии(м)	X координата	Y координата
	20° 36' 57"	25,85		
918			528892,66	1262163,92
	60° 11' 28"	28,93		
919			528907,04	1262189,02
	60° 10' 25"	30,5		
920			528922,21	1262215,48
	108° 06' 13"	43,74		
921			528908,62	1262257,05
	108° 06' 04"	78,73		
922			528884,16	1262331,88
	107° 36' 36"	35,14		
923			528873,53	1262365,37
	107° 37' 47"	21,83		
924			528866,92	1262386,17
	51° 22' 29"	70,18		
925			528910,73	1262441
	51° 22' 32"	35,34		
926			528932,79	1262468,61
	50° 37' 21"	24,68		
927			528948,45	1262487,69
	301° 14' 17"	56,98		
928			528978	1262438,97
	299° 48' 06"	32,47		
929			528994,14	1262410,79
	299° 47' 54"	45,2		
930			529016,6	1262371,57
	300° 50' 01"	101,9		
931			529068,83	1262284,07
	300° 49' 21"	6,26		
932			529072,04	1262278,69
	299° 54' 14"	4,91		
933			529074,49	1262274,43
	299° 50' 58"	61,2		
934			529104,95	1262221,35
	323° 41' 11"	239,63		
935			529298,04	1262079,44

Название (номер) межевого знака	Дирекционные углы (град. мин. сек.)	Длина линии(м)	X координата	Y координата
	16° 16' 37"	148,64		
936			529440,72	1262121,1
	20° 32' 08"	55,99		
937			529493,15	1262140,74
	20° 30' 15"	14,19		
938			529506,44	1262145,71
	33° 43' 09"	21,8		
939			529524,57	1262157,81
	33° 42' 55"	82,13		
940			529592,89	1262203,4
	33° 10' 53"	108,1		
941			529683,36	1262262,56
	33° 09' 20"	8,03		
942			529690,08	1262266,95
	35° 48' 23"	2,48		
943			529692,09	1262268,4
	35° 46' 59"	34,48		
944			529720,06	1262288,56
	76° 08' 23"	33,94		
945			529728,19	1262321,51
	75° 26' 32"	133,52		
946			529761,75	1262450,74
	75° 44' 13"	20,82		
947			529766,88	1262470,92
	75° 43' 30"	56,45		
948			529780,8	1262525,63
	298° 52' 04"	115,64		
949			529836,63	1262424,36
	299° 24' 41"	22,16		
950			529847,51	1262405,06
	299° 25' 14"	57,18		
951			529875,6	1262355,25
	356° 25' 21"	64,43		
952			529939,9	1262351,23
	356° 19' 56"	0,78		
953			529940,68	1262351,18

Название (номер) межевого знака	Дирекционные углы (град. мин. сек.)	Длина линии(м)	X координата	Y координата
	0° 00' 00"	0,6		
954			529941,28	1262351,18
	0° 32' 16"	339,79		
955			530281,06	1262354,37
	0° 35' 19"	62,3		
956			530343,36	1262355,01
	317° 38' 45"	121,16		
957			530432,9	1262273,38
	316° 19' 05"	43,65		
958			530464,47	1262243,23
	316° 18' 20"	14,9		
959			530475,24	1262232,94
	265° 02' 54"	95,47		
960			530467	1262137,83
	263° 35' 03"	62,73		
961			530459,99	1262075,49
	263° 34' 55"	29,25		
962			530456,72	1262046,42
	263° 07' 48"	15,05		
963			530454,92	1262031,48
	354° 23' 26"	178,73		
964			530632,79	1262014,01
	353° 45' 07"	150,41		
965			530782,31	1261997,64
	309° 42' 31"	100,75		
966			530846,68	1261920,13
	40° 58' 25"	131,52		
967			530945,98	1262006,37
	34° 38' 14"	55,7		
968			530991,81	1262038,03
	30° 14' 47"	201,5		
969			531165,88	1262139,53
	24° 33' 41"	79,56		
970			531238,24	1262172,6
	293° 11' 47"	195,74		
971			531315,34	1261992,68

Название (номер межевого знака)	Дирекционные углы (град. мин. сек.)	Длина линии(м)	X координата	Y координата
	290° 16' 09"	164,79		
972			531372,43	1261838,09
	21° 53' 22"	48,33		
973			531417,28	1261856,11
	17° 41' 56"	96,74		
974			531509,44	1261885,52
	6° 54' 06"	50,6		
975			531559,67	1261891,6
	23° 28' 00"	7,86		
976			531566,88	1261894,73
	115° 01' 45"	102,11		
977			531523,68	1261987,25
	173° 46' 47"	65,44		
978			531458,63	1261994,34
	100° 08' 54"	30,48		
979			531453,26	1262024,34
	76° 51' 44"	51,34		
980			531464,93	1262074,34
	125° 04' 27"	46,85		
981			531438,01	1262112,68
	102° 01' 22"	20,02		
982			531433,84	1262132,26
	46° 49' 06"	22,29		
983			531449,09	1262148,51
	13° 48' 48"	52,35		
984			531499,93	1262161,01
	50° 48' 27"	34,94		
985			531522,01	1262188,09
	78° 51' 38"	56,06		
986			531532,84	1262243,09
	125° 39' 02"	23,59		
987			531519,09	1262262,26
	97° 35' 41"	18,92		
988			531516,59	1262281,01
	34° 26' 36"	43,46		
989			531552,43	1262305,59

Название (номер) межевого знака	Дирекционные углы (град. мин. сек.)	Длина линии(м)	X координата	Y координата
	78° 47' 42"	90,06		
990			531569,93	1262393,93
	46° 59' 53"	50,7		
991			531604,51	1262431,01
	3° 24' 48"	55,93		
992			531660,34	1262434,34
	316° 01' 53"	33		
993			531684,09	1262411,43
	276° 52' 21"	94,02		
994			531695,34	1262318,09
	323° 41' 30"	28,78		
995			531718,53	1262301,05
	339° 02' 28"	10,99		
996			531728,79	1262297,12
	359° 50' 17"	14,16		
997			531742,95	1262297,08
	21° 17' 04"	17,49		
998			531759,25	1262303,43
	44° 14' 21"	21,3		
999			531774,51	1262318,29
	54° 06' 36"	26,66		
1000			531790,14	1262339,89
	23° 32' 21"	18,55		
1001			531807,15	1262347,3
	10° 54' 27"	14,8		
1002			531821,68	1262350,1
	341° 22' 44"	22,39		
1003			531842,9	1262342,95
	312° 22' 46"	29,85		
1004			531863,02	1262320,9
	304° 37' 12"	44,43		
1005			531888,26	1262284,34
	350° 19' 39"	37,2		
1006			531924,93	1262278,09
	290° 45' 49"	25,84		
1007			531934,09	1262253,93

Название (номер) межевого знака	Дирекционные углы (град. мин. сек.)	Длина линии(м)	X координата	Y координата
	240° 36' 32"	26,31		
1008			531921,18	1262231,01
	267° 52' 44"	33,77		
1009			531919,93	1262197,26
	291° 10' 59"	57,65		
1010			531940,76	1262143,51
	311° 03' 40"	61,76		
1011			531981,33	1262096,94
	348° 54' 05"	18,08		
1012			531999,07	1262093,46
	31° 31' 09"	37,85		
1013			532031,34	1262113,25
	15° 36' 04"	23,54		
1014			532054,01	1262119,58
	348° 06' 13"	19,16		
1015			532072,76	1262115,63
	309° 49' 38"	10,2		
1016			532079,29	1262107,8
	302° 06' 54"	37,13		
1017			532099,03	1262076,35
	294° 50' 23"	27,92		
1018			532110,76	1262051,01
	276° 41' 02"	46,57		
1019			532116,18	1262004,76
	317° 49' 47"	29,79		
1020			532138,26	1261984,76
	8° 54' 21"	37,08		
1021			532174,89	1261990,5
	11° 49' 42"	37,71		
1022			532211,8	1261998,23
	26° 06' 26"	33,59		
1023			532241,96	1262013,01
	0° 40' 08"	24,84		
1024			532266,8	1262013,3
	16° 12' 23"	27,73		
1025			532293,43	1262021,04

Название (номер) межевого знака	Дирекционные углы (град. мин. сек.)	Длина линии(м)	X координата	Y координата
	355° 40' 25"	14,58		
1026			532307,97	1262019,94
	325° 04' 44"	9,94		
1027			532316,12	1262014,25
	304° 53' 19"	29,04		
1028			532332,73	1261990,43
	297° 31' 40"	41,26		
1029			532351,8	1261953,84
	328° 01' 47"	12,11		
1030			532362,07	1261947,43
	331° 30' 55"	41,12		
1031			532398,21	1261927,82
	224° 13' 30"	68,49		
1032			532349,13	1261880,05
	253° 42' 30"	14,54		
1033			532345,05	1261866,09
	225° 03' 53"	18,76		
1034			532331,8	1261852,81
	209° 38' 08"	29,22		
1035			532306,4	1261838,36
	200° 30' 16"	75,57		
1036			532235,62	1261811,89
	222° 01' 00"	90,89		
1037			532168,09	1261751,05
	210° 22' 32"	29,74		
1038			532142,43	1261736,01
	174° 39' 26"	44,78		
1039			532097,84	1261740,18
	178° 57' 45"	45,84		
1040			532052,01	1261741,01
	156° 13' 21"	65,11		
1041			531992,43	1261767,26
	256° 44' 29"	138,31		
1042			531960,71	1261632,64
	252° 44' 33"	221,73		
1043			531894,93	1261420,89

Название (номер) межевого знака	Дирекционные углы (град. мин. сек.)	Длина линии(м)	X координата	Y координата
	3° 08' 12"	25,04		
1044			531919,93	1261422,26
	4° 13' 11"	262,43		
1045			532181,65	1261441,57
	4° 27' 42"	309,67		
1046			532490,38	1261465,66
	0° 39' 39"	577,42		
1047			533067,76	1261472,32
	219° 23' 04"	154,35		
1048			532948,46	1261374,38
	267° 16' 33"	245,97		
1049			532936,77	1261128,69
	266° 25' 02"	183,87		
1050			532925,28	1260945,18
	268° 11' 11"	31,6		
1051			532924,28	1260913,6
	314° 24' 31"	43,84		
1052			532954,96	1260882,28
	242° 51' 52"	40,87		
1053			532936,32	1260845,91
	322° 35' 37"	128,8		
1054			533038,63	1260767,67
	252° 58' 39"	102,38		
1055			533008,66	1260669,78
	222° 59' 15"	53,56		
1056			532969,48	1260633,26
	233° 00' 40"	64,54		
1057			532930,65	1260581,71
	283° 25' 38"	63,22		
1058			532945,33	1260520,22
	265° 34' 28"	37,71		
1059			532942,42	1260482,62
	223° 22' 26"	54,82		
1060			532902,57	1260444,97
	203° 46' 09"	93,24		
1061			532817,24	1260407,39

Название (номер) межевого знака	Дирекционные углы (град. мин. сек.)	Длина линии(м)	X координата	Y координата
	202° 40' 54"	19,22		
1062			532799,51	1260399,98
	161° 47' 00"	13,28		
1063			532786,9	1260404,13
	146° 51' 14"	73,05		
1064			532725,74	1260444,07
	177° 30' 36"	49,26		
1065			532676,53	1260446,21
	205° 41' 21"	62,91		
1066			532619,84	1260418,94
	201° 05' 11"	37,94		
1067			532584,44	1260405,29
	94° 42' 32"	482,87		
1068			532544,8	1260886,53
	242° 57' 46"	1594,81		
1069			531819,85	1259466,01
	340° 48' 00"	65,13		
1070			531881,36	1259444,59
	220° 20' 40"	95,14		
1071			531808,85	1259383
	272° 46' 14"	80,68		
1072			531812,75	1259302,41
	296° 33' 54"	0,11		
1073			531812,8	1259302,31
	296° 29' 47"	26,16		
1074			531824,47	1259278,9
	316° 06' 06"	0,74		
1075			531825	1259278,39
	316° 15' 55"	7,04		
1076			531830,09	1259273,52
	319° 32' 58"	6,6		
1077			531835,11	1259269,24
	331° 53' 17"	5,96		
1078			531840,37	1259266,43
	337° 23' 45"	11,14		
1079			531850,65	1259262,15

Название (номер) межевого знака	Дирекционные углы (град. мин. сек.)	Длина линии(м)	X координата	Y координата
	340° 17' 48"	28,86		
1080			531877,82	1259252,42
	342° 52' 00"	20,74		
1081			531897,64	1259246,31
	339° 36' 18"	6,66		
1082			531903,88	1259243,99
	321° 09' 53"	4,08		
1083			531907,06	1259241,43
	320° 56' 29"	1,57		
1084			531908,28	1259240,44
	307° 10' 06"	3,84		
1085			531910,6	1259237,38
	301° 44' 08"	6,75		
1086			531914,15	1259231,64
	286° 30' 16"	2,53		
1087			531914,87	1259229,21
	286° 30' 02"	5,25		
1088			531916,36	1259224,18
	278° 46' 12"	3,67		
1089			531916,92	1259220,55
	278° 55' 39"	2,64		
1090			531917,33	1259217,94
	267° 37' 50"	4,35		
1091			531917,15	1259213,59
	267° 31' 42"	1,39		
1092			531917,09	1259212,2
	251° 49' 35"	9,01		
1093			531914,28	1259203,64
	242° 48' 19"	10,17		
1094			531909,63	1259194,59
	249° 46' 31"	11,34		
1095			531905,71	1259183,95
	255° 43' 08"	7,95		
1096			531903,75	1259176,25
	260° 42' 44"	7,56		
1097			531902,53	1259168,79

Название (номер) межевого знака	Дирекционные углы (град. мин. сек.)	Длина линии(м)	X координата	Y координата
	261° 30' 05"	0,88		
1098			531902,4	1259167,92
	261° 30' 40"	4,06		
1099			531901,8	1259163,9
	294° 11' 14"	3,88		
1100			531903,39	1259160,36
	314° 18' 23"	5,84		
1101			531907,47	1259156,18
	314° 09' 42"	1,45		
1102			531908,48	1259155,14
	320° 22' 39"	6,41		
1103			531913,42	1259151,05
	320° 20' 27"	15,04		
1104			531925	1259141,45
	315° 22' 28"	10,82		
1105			531932,7	1259133,85
	315° 25' 39"	1,9		
1106			531934,05	1259132,52
	303° 31' 20"	10,41		
1107			531939,8	1259123,84
	284° 30' 40"	0,88		
1108			531940,02	1259122,99
	284° 25' 15"	2,53		
1109			531940,65	1259120,54
	270° 00' 00"	3,79		
1110			531940,65	1259116,75
	258° 36' 19"	7,95		
1111			531939,08	1259108,96
	258° 35' 16"	4,4		
1112			531938,21	1259104,65
	248° 51' 37"	10,45		
1113			531934,44	1259094,9
	248° 50' 31"	10,92		
1114			531930,5	1259084,72
	241° 17' 39"	1,92		
1115			531929,58	1259083,04

Название (номер межевого знака)	Дирекционные углы (град. мин. сек.)	Длина линии(м)	X координата	Y координата
	241° 11' 59"	2,41		
1116			531928,42	1259080,93
	212° 09' 08"	2,89		
1117			531925,97	1259079,39
	212° 08' 45"	2,16		
1118			531924,14	1259078,24
	184° 56' 08"	9,41		
1119			531914,76	1259077,43
	184° 52' 10"	4,95		
1120			531909,83	1259077,01
	204° 22' 35"	0,7		
1121			531909,19	1259076,72
	204° 54' 30"	5,1		
1122			531904,56	1259074,57
	238° 31' 19"	7,83		
1123			531900,47	1259067,89
	238° 24' 39"	2,04		
1124			531899,4	1259066,15
	244° 29' 58"	20,46		
1125			531890,59	1259047,68
	250° 17' 12"	12,33		
1126			531886,43	1259036,07
	226° 06' 06"	4,41		
1127			531883,37	1259032,89
	217° 42' 21"	1,78		
1128			531881,96	1259031,8
	217° 38' 35"	5,63		
1129			531877,5	1259028,36
	207° 12' 14"	4,81		
1130			531873,22	1259026,16
	194° 38' 32"	13,53		
1131			531860,13	1259022,74
	198° 40' 44"	3,72		
1132			531856,61	1259021,55
	198° 44' 39"	3,52		
1133			531853,28	1259020,42

Название (номер) межевого знака	Дирекционные углы (град. мин. сек.)	Длина линии(м)	X координата	Y координата
	213° 00' 34"	11,67		
1134			531843,49	1259014,06
	206° 33' 54"	0,07		
1135			531843,43	1259014,03
	207° 32' 44"	6,01		
1136			531838,1	1259011,25
	194° 48' 41"	4,3		
1137			531833,94	1259010,15
	178° 25' 42"	17,87		
1138			531816,08	1259010,64
	188° 30' 57"	13,24		
1139			531802,99	1259008,68
	200° 59' 46"	1,98		
1140			531801,14	1259007,97
	200° 51' 42"	3,51		
1141			531797,86	1259006,72
	237° 38' 27"	2,75		
1142			531796,39	1259004,4
	271° 40' 33"	3,76		
1143			531796,5	1259000,64
	272° 07' 16"	0,27		
1144			531796,51	1259000,37
	278° 28' 25"	4,95		
1145			531797,24	1258995,47
	297° 11' 20"	5,34		
1146			531799,68	1258990,72
	296° 52' 11"	0,84		
1147			531800,06	1258989,97
	312° 15' 00"	17,83		
1148			531812,05	1258976,77
	298° 32' 24"	4,54		
1149			531814,22	1258972,78
	300° 57' 50"	0,06		
1150			531814,25	1258972,73
	281° 40' 49"	4,25		
1151			531815,11	1258968,57

Название (номер) межевого знака	Дирекционные углы (град. мин. сек.)	Длина линии(м)	X координата	Y координата
	268° 47' 25"	17,05		
1152			531814,75	1258951,52
	267° 48' 52"	12,85		
1153			531814,26	1258938,68
	259° 15' 01"	17,05		
1154			531811,08	1258921,93
	234° 45' 00"	2,55		
1155			531809,61	1258919,85
	189° 20' 41"	0,8		
1156			531808,82	1258919,72
	188° 51' 29"	1,56		
1157			531807,28	1258919,48
	179° 20' 43"	21,88		
1158			531785,4	1258919,73
	179° 21' 18"	10,66		
1159			531774,74	1258919,85
	182° 42' 02"	1,06		
1160			531773,68	1258919,8
	182° 59' 21"	3,84		
1161			531769,85	1258919,6
	203° 28' 39"	3,24		
1162			531766,88	1258918,31
	203° 25' 43"	1,96		
1163			531765,08	1258917,53
	224° 18' 58"	7,7		
1164			531759,57	1258912,15
	237° 38' 50"	5,94		
1165			531756,39	1258907,13
	254° 06' 46"	1,35		
1166			531756,02	1258905,83
	254° 15' 34"	5,38		
1167			531754,56	1258900,65
	259° 35' 56"	5,32		
1168			531753,6	1258895,42
	259° 28' 45"	2,14		
1169			531753,21	1258893,32

Название (номер) межевого знака	Дирекционные углы (град. мин. сек.)	Длина линии(м)	X координата	Y координата
	249° 58' 58"	5,73		
1170			531751,25	1258887,94
	240° 19' 44"	20,22		
1171			531741,24	1258870,37
	240° 27' 40"	1,03		
1172			531740,73	1258869,47
	253° 52' 33"	5,73		
1173			531739,14	1258863,97
	271° 12' 26"	11,39		
1174			531739,38	1258852,58
	271° 13' 22"	6,09		
1175			531739,51	1258846,49
	271° 13' 12"	10,8		
1176			531739,74	1258835,69
	271° 16' 19"	10,81		
1177			531739,98	1258824,88
	259° 09' 00"	3,67		
1178			531739,29	1258821,28
	259° 09' 56"	8,03		
1179			531737,78	1258813,39
	253° 49' 07"	11,34		
1180			531734,62	1258802,5
	253° 46' 22"	1,4		
1181			531734,23	1258801,16
	248° 55' 56"	10,88		
1182			531730,32	1258791,01
	236° 29' 05"	9,09		
1183			531725,3	1258783,43
	223° 38' 19"	3,87		
1184			531722,5	1258780,76
	223° 38' 33"	7,46		
1185			531717,1	1258775,61
	219° 50' 09"	9,66		
1186			531709,68	1258769,42
	219° 47' 18"	8,49		
1187			531703,16	1258763,99

Название (номер) межевого знака	Дирекционные углы (град. мин. сек.)	Длина линии(м)	X координата	Y координата
	234° 34' 45"	5,69		
1188			531699,86	1258759,35
	242° 06' 10"	2,12		
1189			531698,87	1258757,48
	241° 57' 13"	2,59		
1190			531697,65	1258755,19
	256° 19' 20"	4,65		
1191			531696,55	1258750,67
	260° 27' 35"	2,41		
1192			531696,15	1258748,29
	260° 35' 29"	8,75		
1193			531694,72	1258739,66
	258° 41' 03"	18,7		
1194			531691,05	1258721,32
	252° 31' 48"	8,26		
1195			531688,57	1258713,44
	252° 34' 55"	4,81		
1196			531687,13	1258708,85
	241° 53' 51"	7,83		
1197			531683,44	1258701,94
	241° 52' 54"	22,11		
1198			531673,02	1258682,44
	239° 38' 04"	39,27		
1199			531653,17	1258648,56
	239° 35' 48"	1,4		
1200			531652,46	1258647,35
	252° 10' 52"	2,35		
1201			531651,74	1258645,11
	252° 02' 41"	5,29		
1202			531650,11	1258640,08
	269° 01' 52"	14,19		
1203			531649,87	1258625,89
	269° 02' 28"	23,9		
1204			531649,47	1258601,99
	279° 10' 21"	21,45		
1205			531652,89	1258580,81

Название (номер) межевого знака	Дирекционные углы (град. мин. сек.)	Длина линии(м)	X координата	Y координата
	279° 45' 25"	29,09		
1206			531657,82	1258552,14
	285° 07' 24"	49,21		
1207			531670,66	1258504,63
	298° 48' 22"	27,1		
1208			531683,72	1258480,88
	299° 08' 50"	10,22		
1209			531688,7	1258471,95
	299° 09' 01"	51,76		
1210			531713,91	1258426,75
	292° 50' 41"	17,64		
1211			531720,76	1258410,49
	275° 50' 39"	8,54		
1212			531721,63	1258401,99
	257° 36' 51"	26,95		
1213			531715,85	1258375,67
	257° 32' 14"	36,65		
1214			531707,94	1258339,88
	257° 17' 34"	1,05		
1215			531707,71	1258338,86
	264° 45' 51"	6,25		
1216			531707,14	1258332,64
	264° 43' 41"	24,05		
1217			531704,93	1258308,69
	277° 13' 00"	34,07		
1218			531709,21	1258274,89
	278° 08' 19"	28,75		
1219			531713,28	1258246,43
	285° 46' 39"	33,76		
1220			531722,46	1258213,94
	285° 46' 35"	5,59		
1221			531723,98	1258208,56
	273° 05' 59"	8,32		
1222			531724,43	1258200,25
	273° 07' 33"	13,57		
1223			531725,17	1258186,7

Название (номер) межевого знака	Дирекционные углы (град. мин. сек.)	Длина линии(м)	X координата	Y координата
	263° 48' 44"	7,05		
1224			531724,41	1258179,69
	263° 49' 47"	8,93		
1225			531723,45	1258170,81
	259° 03' 54"	25,78		
1226			531718,56	1258145,5
	253° 51' 20"	7,12		
1227			531716,58	1258138,66
	253° 53' 01"	8,29		
1228			531714,28	1258130,7
	248° 31' 08"	7,97		
1229			531711,36	1258123,28
	248° 32' 46"	3,06		
1230			531710,24	1258120,43
	244° 36' 58"	2,17		
1231			531709,31	1258118,47
	244° 40' 46"	18,12		
1232			531701,56	1258102,09
	253° 43' 40"	7,71		
1233			531699,4	1258094,69
	253° 44' 06"	9,35		
1234			531696,78	1258085,71
	249° 33' 54"	15,5		
1235			531691,37	1258071,19
	249° 31' 59"	6,78		
1236			531689	1258064,84
	245° 46' 00"	9,45		
1237			531685,12	1258056,22
	245° 47' 44"	6,73		
1238			531682,36	1258050,08
	231° 40' 05"	14,19		
1239			531673,56	1258038,95
	231° 42' 04"	2,73		
1240			531671,87	1258036,81
	224° 29' 00"	34,51		
1241			531647,25	1258012,63

Название (номер) межевого знака	Дирекционные углы (град. мин. сек.)	Длина линии(м)	X координата	Y координата
	227° 36' 49"	26,36		
1242			531629,48	1257993,16
	235° 50' 17"	14,48		
1243			531621,35	1257981,18
	243° 25' 13"	17,37		
1244			531613,58	1257965,65
	248° 46' 32"	6,82		
1245			531611,11	1257959,29
	248° 45' 24"	8,39		
1246			531608,07	1257951,47
	247° 21' 55"	20,68		
1247			531600,11	1257932,38
	247° 18' 56"	4,1		
1248			531598,53	1257928,6
	240° 34' 14"	6,09		
1249			531595,54	1257923,3
	240° 35' 01"	13,84		
1250			531588,74	1257911,24
	241° 19' 03"	18,4		
1251			531579,91	1257895,1
	241° 18' 11"	5,29		
1252			531577,37	1257890,46
	250° 42' 05"	9,44		
1253			531574,25	1257881,55
	250° 36' 56"	5,72		
1254			531572,35	1257876,15
	258° 45' 03"	1,85		
1255			531571,99	1257874,34
	258° 42' 18"	7,51		
1256			531570,52	1257866,98
	278° 49' 08"	7,17		
1257			531571,62	1257859,89
	295° 55' 31"	22,83		
1258			531581,6	1257839,36
	294° 24' 01"	13,02		
1259			531586,98	1257827,5

Название (номер) межевого знака	Дирекционные углы (град. мин. сек.)	Длина линии(м)	X координата	Y координата
	286° 14' 42"	6,04		
1260			531588,67	1257821,7
	286° 10' 49"	4,02		
1261			531589,79	1257817,84
	269° 31' 03"	9,5		
1262			531589,71	1257808,34
	269° 29' 51"	4,56		
1263			531589,67	1257803,78
	260° 10' 34"	2,34		
1264			531589,27	1257801,47
	260° 13' 49"	9,19		
1265			531587,71	1257792,41
	250° 41' 14"	17,75		
1266			531581,84	1257775,66
	279° 20' 52"	9,05		
1267			531583,31	1257766,73
	303° 55' 55"	8,55		
1268			531588,08	1257759,64
	313° 19' 36"	3,15		
1269			531590,24	1257757,35
	313° 24' 32"	6,11		
1270			531594,44	1257752,91
	329° 05' 21"	9,27		
1271			531602,39	1257748,15
	347° 05' 13"	8,41		
1272			531610,59	1257746,27
	347° 08' 05"	1,66		
1273			531612,21	1257745,9
	1° 41' 41"	3,38		
1274			531615,59	1257746
	1° 45' 03"	4,58		
1275			531620,17	1257746,14
	9° 11' 56"	10,01		
1276			531630,05	1257747,74
	9° 10' 14"	2,26		
1277			531632,28	1257748,1

Название (номер) межевого знака	Дирекционные углы (град. мин. сек.)	Длина линии(м)	X координата	Y координата
	23° 59' 42"	1,8		
1278			531633,92	1257748,83
	24° 01' 55"	19,23		
1279			531651,48	1257756,66
	12° 54' 37"	4,07		
1280			531655,45	1257757,57
	12° 59' 03"	4,09		
1281			531659,44	1257758,49
	349° 01' 29"	7,72		
1282			531667,02	1257757,02
	332° 07' 41"	4,71		
1283			531671,18	1257754,82
	292° 32' 48"	5,42		
1284			531673,26	1257749,81
	275° 11' 40"	0,55		
1285			531673,31	1257749,26
	274° 43' 41"	5,34		
1286			531673,75	1257743,94
	252° 12' 14"	6,81		
1287			531671,67	1257737,46
	238° 55' 34"	2,67		
1288			531670,29	1257735,17
	238° 50' 27"	7,03		
1289			531666,65	1257729,15
	227° 53' 11"	6,74		
1290			531662,13	1257724,15
	227° 53' 04"	3,65		
1291			531659,68	1257721,44
	228° 01' 33"	12,99		
1292			531650,99	1257711,78
	240° 58' 36"	12,51		
1293			531644,92	1257700,84
	240° 59' 06"	7,01		
1294			531641,52	1257694,71
	243° 19' 03"	15,25		
1295			531634,67	1257681,08

Название (номер) межевого знака	Дирекционные углы (град. мин. сек.)	Длина линии(м)	X координата	Y координата
	243° 19' 03"	15,25		
1296			531627,82	1257667,45
	237° 55' 21"	14,29		
1297			531620,23	1257655,34
	225° 00' 00"	4,67		
1298			531616,93	1257652,04
	225° 00' 00"	4,67		
1299			531613,63	1257648,74
	205° 33' 13"	3,55		
1300			531610,43	1257647,21
	205° 37' 21"	8,97		
1301			531602,34	1257643,33
	219° 36' 30"	6,7		
1302			531597,18	1257639,06
	219° 38' 39"	1,36		
1303			531596,13	1257638,19
	239° 48' 07"	5,65		
1304			531593,29	1257633,31
	240° 00' 32"	2,02		
1305			531592,28	1257631,56
	249° 17' 17"	6,45		
1306			531590	1257625,53
	249° 18' 16"	3,85		
1307			531588,64	1257621,93
	276° 07' 24"	2,62		
1308			531588,92	1257619,32
	276° 14' 43"	5,33		
1309			531589,5	1257614,02
	277° 41' 00"	19,22		
1310			531592,07	1257594,97
	284° 59' 30"	14,11		
1311			531595,72	1257581,34
	285° 00' 01"	17,15		
1312			531600,16	1257564,77
	288° 31' 30"	6,04		
1313			531602,08	1257559,04

Название (номер межевого знака)	Дирекционные углы (град. мин. сек.)	Длина линии(м)	X координата	Y координата
	288° 17' 46"	1,31		
1314			531602,49	1257557,8
	296° 33' 54"	2,03		
1315			531603,4	1257555,98
	296° 33' 54"	10,26		
1316			531607,99	1257546,8
	321° 45' 58"	0,84		
1317			531608,65	1257546,28
	321° 42' 35"	2,9		
1318			531610,93	1257544,48
	325° 03' 16"	12,15		
1319			531620,89	1257537,52
	325° 06' 29"	5,16		
1320			531625,12	1257534,57
	315° 58' 45"	15,31		
1321			531636,13	1257523,93
	307° 03' 28"	7,32		
1322			531640,54	1257518,09
	307° 03' 41"	11,37		
1323			531647,39	1257509,02
	297° 46' 53"	12,85		
1324			531653,38	1257497,65
	289° 55' 43"	8,98		
1325			531656,44	1257489,21
	270° 00' 00"	10,39		
1326			531656,44	1257478,82
	252° 38' 46"	0,17		
1327			531656,39	1257478,66
	254° 11' 11"	6,57		
1328			531654,6	1257472,34
	250° 01' 47"	11,45		
1329			531650,69	1257461,58
	235° 44' 36"	10,66		
1330			531644,69	1257452,77
	221° 03' 57"	7,63		
1331			531638,94	1257447,76

Название (номер) межевого знака	Дирекционные углы (град. мин. сек.)	Длина линии(м)	X координата	Y координата
	213° 27' 00"	2,65		
1332			531636,73	1257446,3
	213° 11' 32"	6,7		
1333			531631,12	1257442,63
	202° 13' 30"	10,05		
1334			531621,82	1257438,83
	195° 18' 12"	36,41		
1335			531586,7	1257429,22
	201° 51' 45"	6,98		
1336			531580,22	1257426,62
	201° 49' 57"	13,71		
1337			531567,49	1257421,52
	213° 44' 49"	5,58		
1338			531562,85	1257418,42
	213° 38' 00"	2,8		
1339			531560,52	1257416,87
	213° 48' 45"	14,29		
1340			531548,65	1257408,92
	226° 39' 49"	11,93		
1341			531540,46	1257400,24
	241° 11' 46"	7,33		
1342			531536,93	1257393,82
	241° 14' 38"	5,97		
1343			531534,06	1257388,59
	260° 33' 58"	9,94		
1344			531532,43	1257378,78
	260° 32' 16"	7,91		
1345			531531,13	1257370,98
	268° 50' 39"	18,34		
1346			531530,76	1257352,64
	284° 30' 38"	14,65		
1347			531534,43	1257338,46
	275° 42' 00"	5,34		
1348			531534,96	1257333,15
	275° 44' 05"	9,41		
1349			531535,9	1257323,79

Название (номер) межевого знака	Дирекционные углы (град. мин. сек.)	Длина линии(м)	X координата	Y координата
	263° 56' 45"	0,66		
1350			531535,83	1257323,13
	263° 56' 20"	6,35		
1351			531535,16	1257316,82
	225° 00' 00"	2,52		
1352			531533,38	1257315,04
	225° 21' 54"	1,11		
1353			531532,6	1257314,25
	215° 04' 06"	5,53		
1354			531528,07	1257311,07
	199° 36' 03"	9,48		
1355			531519,14	1257307,89
	178° 33' 32"	4,77		
1356			531514,37	1257308,01
	154° 49' 35"	6,63		
1357			531508,37	1257310,83
	133° 19' 49"	5,58		
1358			531504,54	1257314,89
	133° 17' 55"	1,43		
1359			531503,56	1257315,93
	124° 16' 43"	15,39		
1360			531494,89	1257328,65
	123° 55' 41"	10,02		
1361			531489,3	1257336,96
	138° 49' 54"	3,07		
1362			531486,99	1257338,98
	138° 48' 51"	5,1		
1363			531483,15	1257342,34
	147° 47' 10"	7,86		
1364			531476,5	1257346,53
	177° 32' 00"	6,51		
1365			531470	1257346,81
	190° 28' 57"	4,62		
1366			531465,46	1257345,97
	208° 08' 37"	6,17		
1367			531460,02	1257343,06

Название (номер) межевого знака	Дирекционные углы (град. мин. сек.)	Длина линии(м)	X координата	Y координата
	208° 11' 42"	1,1		
1368			531459,05	1257342,54
	227° 58' 30"	4,5		
1369			531456,04	1257339,2
	227° 58' 25"	2,18		
1370			531454,58	1257337,58
	256° 50' 50"	2,99		
1371			531453,9	1257334,67
	257° 01' 00"	3,83		
1372			531453,04	1257330,94
	267° 44' 53"	3,56		
1373			531452,9	1257327,38
	278° 00' 24"	8,54		
1374			531454,09	1257318,92
	278° 03' 45"	5,99		
1375			531454,93	1257312,99
	278° 12' 46"	7,84		
1376			531456,05	1257305,23
	264° 35' 09"	5,19		
1377			531455,56	1257300,06
	248° 02' 22"	4,68		
1378			531453,81	1257295,72
	248° 00' 32"	1,12		
1379			531453,39	1257294,68
	230° 17' 02"	13,13		
1380			531445	1257284,58
	228° 56' 01"	10,82		
1381			531437,89	1257276,42
	228° 57' 53"	15,03		
1382			531428,02	1257265,08
	234° 51' 08"	6,32		
1383			531424,38	1257259,91
	268° 43' 11"	1,79		
1384			531424,34	1257258,12
	268° 34' 47"	1,21		
1385			531424,31	1257256,91

Название (номер) межевого знака	Дирекционные углы (град. мин. сек.)	Длина линии(м)	X координата	Y координата
	304° 35' 32"	2,47		
1386			531425,71	1257254,88
	327° 31' 44"	1,96		
1387			531427,36	1257253,83
	327° 28' 57"	2,85		
1388			531429,76	1257252,3
	343° 19' 11"	5,78		
1389			531435,3	1257250,64
	343° 21' 16"	9,22		
1390			531444,13	1257248
	336° 52' 07"	5,6		
1391			531449,28	1257245,8
	336° 45' 39"	1,85		
1392			531450,98	1257245,07
	324° 01' 39"	0,77		
1393			531451,6	1257244,62
	323° 48' 24"	7,11		
1394			531457,34	1257240,42
	301° 47' 39"	6,04		
1395			531460,52	1257235,29
	277° 07' 30"	3,95		
1396			531461,01	1257231,37
	272° 56' 42"	3,11		
1397			531461,17	1257228,26
	273° 07' 20"	1,65		
1398			531461,26	1257226,61
	253° 22' 45"	1,4		
1399			531460,86	1257225,27
	253° 37' 23"	5,11		
1400			531459,42	1257220,37
	234° 12' 01"	12,96		
1401			531451,84	1257209,86
	220° 41' 35"	14,22		
1402			531441,06	1257200,59
	220° 37' 05"	3,7		
1403			531438,25	1257198,18

Название (номер) межевого знака	Дирекционные углы (град. мин. сек.)	Длина линии(м)	X координата	Y координата
	249° 33' 02"	3,15		
1404			531437,15	1257195,23
	249° 29' 31"	5,59		
1405			531435,19	1257189,99
	241° 36' 25"	2,52		
1406			531433,99	1257187,77
	241° 28' 03"	2,34		
1407			531432,87	1257185,71
	219° 06' 37"	3,38		
1408			531430,25	1257183,58
	219° 16' 27"	2,62		
1409			531428,22	1257181,92
	204° 00' 07"	5,9		
1410			531422,83	1257179,52
	204° 04' 42"	4,02		
1411			531419,16	1257177,88
	202° 53' 06"	2,16		
1412			531417,17	1257177,04
	202° 54' 18"	8,2		
1413			531409,62	1257173,85
	217° 59' 26"	5,21		
1414			531405,51	1257170,64
	217° 57' 15"	2,54		
1415			531403,51	1257169,08
	243° 48' 00"	2,81		
1416			531402,27	1257166,56
	243° 47' 00"	4,41		
1417			531400,32	1257162,6
	264° 25' 00"	6,27		
1418			531399,71	1257156,36
	291° 26' 52"	1,5		
1419			531400,26	1257154,96
	291° 18' 34"	1,51		
1420			531400,81	1257153,55
	320° 04' 58"	5,91		
1421			531405,34	1257149,76

Название (номер) межевого знака	Дирекционные углы (град. мин. сек.)	Длина линии(м)	X координата	Y координата
	330° 06' 59"	5,64		
1422			531410,23	1257146,95
	348° 41' 24"	0,25		
1423			531410,48	1257146,9
	348° 39' 22"	6,61		
1424			531416,96	1257145,6
	359° 12' 01"	13,61		
1425			531430,57	1257145,41
	359° 05' 26"	3,15		
1426			531433,72	1257145,36
	355° 32' 43"	7,85		
1427			531441,55	1257144,75
	326° 42' 48"	5,12		
1428			531445,83	1257141,94
	303° 41' 24"	1,3		
1429			531446,55	1257140,86
	303° 44' 58"	2,68		
1430			531448,04	1257138,63
	281° 28' 27"	3,42		
1431			531448,72	1257135,28
	281° 30' 36"	2,81		
1432			531449,28	1257132,53
	258° 29' 31"	7,37		
1433			531447,81	1257125,31
	245° 01' 34"	4,83		
1434			531445,77	1257120,93
	245° 18' 30"	0,96		
1435			531445,37	1257120,06
	236° 18' 36"	0,07		
1436			531445,33	1257120
	235° 54' 42"	9,97		
1437			531439,74	1257111,74
	227° 29' 47"	15,75		
1438			531429,1	1257100,13
	239° 10' 10"	8,12		
1439			531424,94	1257093,16

Название (номер) межевого знака	Дирекционные углы (град. мин. сек.)	Длина линии(м)	X координата	Y координата
	234° 41' 20"	0,29		
1440			531424,77	1257092,92
	234° 54' 28"	10,77		
1441			531418,58	1257084,11
	250° 41' 21"	5,17		
1442			531416,87	1257079,23
	251° 06' 50"	0,4		
1443			531416,74	1257078,85
	273° 35' 15"	6,39		
1444			531417,14	1257072,47
	273° 34' 35"	1,44		
1445			531417,23	1257071,03
	282° 55' 43"	10,41		
1446			531419,56	1257060,88
	283° 50' 59"	17,88		
1447			531423,84	1257043,52
	268° 23' 11"	2,13		
1448			531423,78	1257041,39
	268° 36' 45"	2,89		
1449			531423,71	1257038,5
	241° 04' 04"	2,27		
1450			531422,61	1257036,51
	240° 52' 16"	1,5		
1451			531421,88	1257035,2
	215° 42' 44"	2,67		
1452			531419,71	1257033,64
	215° 43' 12"	1,1		
1453			531418,82	1257033
	204° 28' 34"	1,47		
1454			531417,48	1257032,39
	204° 20' 20"	11,28		
1455			531407,2	1257027,74
	215° 41' 51"	20,82		
1456			531390,29	1257015,59
	231° 04' 59"	9,74		
1457			531384,17	1257008,01

Название (номер) межевого знака	Дирекционные углы (град. мин. сек.)	Длина линии(м)	X координата	Y координата
	247° 27' 12"	5,42		
1458			531382,09	1257003
	253° 36' 51"	17,33		
1459			531377,2	1256986,37
	258° 51' 11"	23,43		
1460			531372,67	1256963,38
	249° 57' 04"	8,2		
1461			531369,86	1256955,68
	241° 57' 44"	6,79		
1462			531366,67	1256949,69
	213° 41' 24"	6,17		
1463			531361,54	1256946,27
	199° 33' 54"	17,8		
1464			531344,77	1256940,31
	201° 47' 00"	11,86		
1465			531333,76	1256935,91
	216° 31' 34"	12,33		
1466			531323,85	1256928,57
	232° 35' 41"	7,28		
1467			531319,43	1256922,79
	232° 38' 13"	4,42		
1468			531316,75	1256919,28
	242° 05' 58"	9,4		
1469			531312,35	1256910,97
	262° 56' 00"	1,22		
1470			531312,2	1256909,76
	262° 49' 30"	5,68		
1471			531311,49	1256904,12
	270° 00' 00"	5,38		
1472			531311,49	1256898,74
	295° 53' 35"	7,63		
1473			531314,82	1256891,88
	295° 50' 12"	6,33		
1474			531317,58	1256886,18
	302° 18' 46"	26,08		
1475			531331,52	1256864,14

Название (номер) межевого знака	Дирекционные углы (град. мин. сек.)	Длина линии(м)	X координата	Y координата
	291° 54' 35"	12,78		
1476			531336,29	1256852,28
	282° 19' 43"	14,89		
1477			531339,47	1256837,73
	272° 29' 38"	11,26		
1478			531339,96	1256826,48
	269° 38' 55"	19,57		
1479			531339,84	1256806,91
	265° 45' 14"	19,85		
1480			531338,37	1256787,11
	258° 01' 55"	16,73		
1481			531334,9	1256770,74
	250° 52' 21"	26,43		
1482			531326,24	1256745,77
	250° 52' 55"	25,46		
1483			531317,9	1256721,71
	254° 16' 51"	6,61		
1484			531316,11	1256715,35
	254° 15' 01"	9,65		
1485			531313,49	1256706,06
	250° 45' 02"	8,01		
1486			531310,85	1256698,5
	251° 33' 54"	0,16		
1487			531310,8	1256698,35
	231° 43' 23"	8,88		
1488			531305,3	1256691,38
	223° 05' 27"	5,94		
1489			531300,96	1256687,32
	223° 04' 41"	2,11		
1490			531299,42	1256685,88
	211° 02' 48"	8,3		
1491			531292,31	1256681,6
	211° 05' 07"	15,38		
1492			531279,14	1256673,66
	206° 21' 10"	15,7		
1493			531265,07	1256666,69

Название (номер) межевого знака	Дирекционные углы (град. мин. сек.)	Длина линии(м)	X координата	Y координата
	224° 06' 26"	5,45		
1494			531261,16	1256662,9
	233° 02' 43"	5,41		
1495			531257,91	1256658,58
	233° 04' 40"	4,38		
1496			531255,28	1256655,08
	238° 56' 15"	6,96		
1497			531251,69	1256649,12
	238° 58' 33"	4,89		
1498			531249,17	1256644,93
	245° 01' 24"	7,74		
1499			531245,9	1256637,91
	245° 02' 14"	10,88		
1500			531241,31	1256628,05
	246° 26' 00"	27,79		
1501			531230,2	1256602,58
	246° 27' 32"	10,77		
1502			531225,9	1256592,71
	243° 19' 10"	22,2		
1503			531215,93	1256572,87
	243° 15' 04"	5,58		
1504			531213,42	1256567,89
	245° 35' 54"	10,07		
1505			531209,26	1256558,72
	257° 26' 37"	6,76		
1506			531207,79	1256552,12
	269° 11' 08"	8,44		
1507			531207,67	1256543,68
	254° 17' 14"	4,06		
1508			531206,57	1256539,77
	245° 31' 46"	3,55		
1509			531205,1	1256536,54
	245° 25' 45"	4,11		
1510			531203,39	1256532,8
	239° 18' 13"	4,78		
1511			531200,95	1256528,69

Название (номер) межевого знака	Дирекционные углы (град. мин. сек.)	Длина линии(м)	X координата	Y координата
	239° 15' 08"	14,1		
1512			531193,74	1256516,57
	245° 54' 16"	6,12		
1513			531191,24	1256510,98
	245° 49' 49"	6,74		
1514			531188,48	1256504,83
	256° 12' 49"	6,67		
1515			531186,89	1256498,35
	268° 23' 38"	4,28		
1516			531186,77	1256494,07
	279° 45' 49"	3,13		
1517			531187,3	1256490,99
	279° 27' 44"	1,22		
1518			531187,5	1256489,79
	295° 51' 14"	2,52		
1519			531188,6	1256487,52
	295° 57' 17"	6,72		
1520			531191,54	1256481,48
	308° 51' 12"	6,01		
1521			531195,31	1256476,8
	308° 56' 00"	2,94		
1522			531197,16	1256474,51
	306° 59' 57"	19,51		
1523			531208,9	1256458,93
	342° 24' 50"	19		
1524			531227,01	1256453,19
	234° 48' 54"	75,91		
1525			531183,27	1256391,15
	189° 19' 23"	50		
1526			531133,93	1256383,05
	272° 38' 46"	157,04		
1527			531141,18	1256226,18
	208° 16' 29"	50,81		
1528			531096,43	1256202,11
	265° 26' 13"	99,68		
1529			531088,5	1256102,75

Название (номер) межевого знака	Дирекционные углы (град. мин. сек.)	Длина линии(м)	X координата	Y координата
	178° 05' 21"	66,28		
1530			531022,26	1256104,96
	252° 19' 21"	88,98		
1531			530995,24	1256020,18
	216° 35' 48"	75,48		
1532			530934,64	1255975,18
	254° 04' 41"	143,88		
1533			530895,17	1255836,82
	186° 55' 01"	110,94		
1534			530785,04	1255823,46
	222° 16' 09"	52,69		
1535			530746,05	1255788,02
	253° 14' 45"	78,92		
1536			530723,3	1255712,45
	342° 51' 05"	22,96		
1537			530745,24	1255705,68
	233° 24' 12"	48,63		
1538			530716,25	1255666,64
	205° 33' 36"	26,26		
1539			530692,56	1255655,31
	264° 49' 34"	7,54		
1540			530691,88	1255647,8
	264° 47' 43"	15,21		
1541			530690,5	1255632,65
	222° 09' 08"	29,18		
1542			530668,87	1255613,07
	264° 17' 22"	20,7		
1543			530666,81	1255592,47
	204° 26' 38"	24,89		
1544			530644,15	1255582,17
	270° 00' 00"	16,48		
1545			530644,15	1255565,69
	230° 11' 40"	16,09		
1546			530633,85	1255553,33
	298° 18' 03"	15,21		
1547			530641,06	1255539,94

Название (номер) межевого знака	Дирекционные углы (град. мин. сек.)	Длина линии(м)	X координата	Y координата
	354° 17' 22"	10,35		
1548			530651,36	1255538,91
	312° 42' 34"	18,22		
1549			530663,72	1255525,52
	268° 01' 33"	29,9		
1550			530662,69	1255495,64
	251° 33' 54"	29,31		
1551			530653,42	1255467,83
	215° 50' 16"	22,87		
1552			530634,88	1255454,44
	255° 15' 23"	20,24		
1553			530629,73	1255434,87
	237° 14' 12"	17,15		
1554			530620,45	1255420,45
	267° 42' 37"	25,78		
1555			530619,42	1255394,69
	247° 37' 12"	18,94		
1556			530612,21	1255377,18
	265° 14' 11"	12,4		
1557			530611,18	1255364,82
	236° 00' 20"	160,27		
1558			530521,57	1255231,94
	245° 13' 29"	14,75		
1559			530515,39	1255218,55
	218° 08' 17"	18,35		
1560			530500,96	1255207,22
	261° 15' 14"	27,1		
1561			530496,84	1255180,44
	231° 22' 02"	13,2		
1562			530488,6	1255170,13
	185° 11' 40"	11,38		
1563			530477,27	1255169,1
	214° 41' 43"	16,29		
1564			530463,88	1255159,83
	260° 47' 20"	38,61		
1565			530457,7	1255121,72

Название (номер) межевого знака	Дирекционные углы (град. мин. сек.)	Длина линии(м)	X координата	Y координата
	218° 39' 35"	19,79		
1566			530442,25	1255109,36
	266° 11' 09"	15,48		
1567			530441,22	1255093,91
	270° 00' 00"	18,54		
1568			530441,22	1255075,37
	253° 18' 16"	43,02		
1569			530428,86	1255034,16
	221° 11' 09"	10,95		
1570			530420,62	1255026,95
	263° 53' 04"	29,01		
1571			530417,53	1254998,11
	240° 38' 32"	18,91		
1572			530408,26	1254981,63
	254° 55' 01"	27,75		
1573			530401,04	1254954,84
	229° 23' 55"	28,49		
1574			530382,5	1254933,21
	251° 08' 49"	44,62		
1575			530368,08	1254890,98
	217° 41' 39"	28,64		
1576			530345,42	1254873,47
	197° 39' 00"	23,78		
1577			530322,76	1254866,26
	216° 23' 04"	24,31		
1578			530303,19	1254851,84
	255° 58' 13"	21,24		
1579			530298,04	1254831,23
	303° 41' 24"	14,85		
1580			530306,28	1254818,87
	356° 38' 01"	17,54		
1581			530323,79	1254817,84
	7° 07' 30"	16,61		
1582			530340,27	1254819,9
	311° 59' 14"	13,86		
1583			530349,54	1254809,6

Название (номер межевого знака)	Дирекционные углы (град. мин. сек.)	Длина линии(м)	X координата	Y координата
	259° 41' 43"	23,03		
1584			530345,42	1254786,94
	229° 34' 26"	36,53		
1585			530321,73	1254759,13
	241° 23' 41"	51,63		
1586			530297,01	1254713,8
	265° 43' 26"	69,2		
1587			530291,85	1254644,79
	261° 28' 13"	83,33		
1588			530279,49	1254562,38
	268° 10' 55"	64,93		
1589			530277,43	1254497,48
	263° 17' 25"	52,89		
1590			530271,25	1254444,95
	249° 26' 38"	26,4		
1591			530261,98	1254420,23
	263° 59' 33"	39,37		
1592			530257,86	1254381,08
	258° 33' 59"	93,53		
1593			530239,32	1254289,41
	267° 23' 52"	90,74		
1594			530235,2	1254198,76
	265° 01' 51"	95,13		
1595			530226,96	1254103,99
	257° 03' 49"	78,22		
1596			530209,45	1254027,76
	252° 39' 44"	203,96		
1597			530148,67	1253833,07
	245° 38' 15"	59,93		
1598			530123,95	1253778,48
	262° 52' 30"	41,52		
1599			530118,8	1253737,28
	249° 13' 51"	63,9		
1600			530096,14	1253677,53
	258° 06' 41"	40		
1601			530087,9	1253638,39

Название (номер) межевого знака	Дирекционные углы (град. мин. сек.)	Длина линии(м)	X координата	Y координата
	250° 21' 01"	45,95		
1602			530072,45	1253595,12
	254° 02' 24"	37,5		
1603			530062,14	1253559,07
	229° 11' 06"	29,94		
1604			530042,57	1253536,41
	236° 58' 34"	24,57		
1605			530029,18	1253515,81
	267° 30' 41"	23,72		
1606			530028,15	1253492,11
	284° 38' 51"	93,68		
1607			530051,84	1253401,47
	263° 39' 43"	27,99		
1608			530048,75	1253373,65
	233° 58' 21"	28,02		
1609			530032,27	1253350,99
	195° 31' 27"	19,24		
1610			530013,73	1253345,84
	192° 45' 27"	55,97		
1611			529959,14	1253333,48
	227° 42' 45"	30,63		
1612			529938,53	1253310,82
	250° 58' 49"	31,61		
1613			529928,23	1253280,94
	271° 25' 56"	41,21		
1614			529929,26	1253239,74
	280° 58' 48"	140,6		
1615			529956,04	1253101,71
	258° 06' 41"	20		
1616			529951,92	1253082,14
	234° 46' 57"	21,43		
1617			529939,56	1253064,63
	261° 01' 55"	19,82		
1618			529936,47	1253045,05
	240° 15' 18"	16,61		
1619			529928,23	1253030,63

Название (номер) межевого знака	Дирекционные углы (град. мин. сек.)	Длина линии(м)	X координата	Y координата
	271° 50' 51"	31,95		
1620			529929,26	1252998,7
	244° 39' 14"	43,31		
1621			529910,72	1252959,56
	196° 52' 26"	35,52		
1622			529876,73	1252949,25
	233° 36' 56"	24,31		
1623			529862,31	1252929,68
	209° 44' 11"	33,23		
1624			529833,46	1252913,2
	230° 31' 39"	22,68		
1625			529819,04	1252895,69
	272° 07' 16"	27,83		
1626			529820,07	1252867,88
	241° 55' 39"	17,51		
1627			529811,83	1252852,43
	205° 20' 46"	21,65		
1628			529792,26	1252843,16
	246° 02' 56"	20,3		
1629			529784,02	1252824,61
	272° 07' 16"	27,83		
1630			529785,05	1252796,8
	244° 47' 56"	38,7		
1631			529768,57	1252761,78
	266° 25' 29"	33,03		
1632			529766,51	1252728,81
	259° 30' 31"	28,28		
1633			529761,36	1252701
	281° 46' 06"	25,25		
1634			529766,51	1252676,28
	263° 12' 40"	43,57		
1635			529761,36	1252633,02
	277° 35' 35"	46,77		
1636			529767,54	1252586,66
	261° 09' 29"	46,91		
1637			529760,33	1252540,31

Название (номер) межевого знака	Дирекционные углы (град. мин. сек.)	Длина линии(м)	X координата	Y координата
	261° 39' 26"	78,09		
1638			529749	1252463,05
	271° 47' 24"	32,98		
1639			529750,03	1252430,09
	296° 33' 32"	41,47		
1640			529768,57	1252393
	315° 00' 00"	34,96		
1641			529793,29	1252368,28
	336° 48' 05"	39,22		
1642			529829,34	1252352,83
	342° 11' 02"	60,6		
1643			529887,03	1252334,29
	323° 21' 57"	50,06		
1644			529927,2	1252304,42
	301° 36' 04"	47,18		
1645			529951,92	1252264,24
	271° 41' 05"	35,04		
1646			529952,95	1252229,22
	258° 53' 16"	117,57		
1647			529930,29	1252113,85
	265° 01' 49"	23,78		
1648			529928,23	1252090,16
	244° 59' 25"	34,11		
1649			529913,81	1252059,25
	270° 00' 00"	23,69		
1650			529913,81	1252035,56
	248° 11' 55"	22,19		
1651			529905,57	1252014,96
	265° 14' 11"	24,81		
1652			529903,51	1251990,24
	235° 18' 41"	48,87		
1653			529875,7	1251950,06
	241° 30' 16"	41,02		
1654			529856,13	1251914,01
	298° 18' 03"	45,62		
1655			529877,76	1251873,84

Название (номер) межевого знака	Дирекционные углы (град. мин. сек.)	Длина линии(м)	X координата	Y координата
	318° 13' 51"	119,2		
1656			529966,66	1251794,44
	327° 32' 45"	162,8		
1657			530104,03	1251707,08
	330° 48' 49"	71,38		
1658			530166,35	1251672,27
	319° 03' 26"	69,36		
1659			530218,74	1251626,82
	309° 07' 56"	159,29		
1660			530319,27	1251503,26
	352° 29' 47"	261,43		
1661			530578,46	1251469,12
	351° 24' 53"	328,71		
1662			530903,49	1251420,05
	357° 17' 45"	302,69		
1663			531205,84	1251405,77
	359° 14' 57"	442,57		
1664			531648,37	1251399,97
	356° 26' 21"	256,32		
1665			531904,2	1251384,05
	272° 15' 37"	440,43		
1666			531921,57	1250943,96
	273° 50' 33"	564,21		
1667			531959,38	1250381,02
	276° 21' 51"	221,47		
1668			531983,93	1250160,91
	274° 35' 57"	163,13		
1669			531997,01	1249998,31
	275° 00' 02"	41,76		
1670			532000,65	1249956,71
	270° 37' 40"	907,94		
1671			532010,6	1249048,82
	268° 38' 14"	155,56		
1672			532006,9	1248893,3
	263° 32' 24"	148,34		
1673			531990,21	1248745,9

Название (номер) межевого знака	Дирекционные углы (град. мин. сек.)	Длина линии(м)	X координата	Y координата
	263° 02' 27"	99,45		
1674			531978,16	1248647,18
	263° 34' 01"	239,82		
1675			531951,29	1248408,87
	263° 47' 14"	339,96		
1676			531914,5	1248070,91
	262° 58' 45"	921,79		
1677			531801,83	1247156,03
	262° 36' 32"	433,52		
1678			531746,06	1246726,11
	261° 47' 43"	499,34		
1679			531674,8	1246231,88
	259° 40' 12"	624,25		
1680			531562,86	1245617,75
	260° 37' 37"	321,56		
1681			531510,49	1245300,48
	257° 17' 22"	157,98		
1682			531475,73	1245146,37
	262° 08' 39"	221,9		
1683			531445,4	1244926,55
	257° 17' 06"	158,11		
1684			531410,6	1244772,32
	256° 52' 35"	236,77		
1685			531356,84	1244541,73
	243° 52' 24"	879,94		
1686			530969,35	1243751,7
	245° 58' 17"	421,72		
1687			530797,63	1243366,53
	245° 54' 53"	342,44		
1688			530657,88	1243053,9
	244° 35' 05"	1115,67		
1689			530179,06	1242046,2
	14° 18' 26"	62,03		
1690			530239,17	1242061,53
	8° 01' 21"	89,71		
1691			530328	1242074,05

Название (номер) межевого знака	Дирекционные углы (град. мин. сек.)	Длина линии(м)	X координата	Y координата
	6° 17' 50"	162,19		
1692			530489,21	1242091,84
	6° 48' 56"	440,36		
1693			530926,46	1242144,1
	7° 02' 28"	377,71		
1694			531301,32	1242190,4
	6° 29' 25"	311,85		
1695			531611,17	1242225,65
	6° 22' 01"	158,98		
1696			531769,17	1242243,28
	324° 15' 54"	15,86		
1697			531782,04	1242234,02
	4° 38' 45"	4,44		
1698			531786,47	1242234,38
	4° 36' 45"	368,83		
1699			532154,11	1242264,04
	5° 36' 33"	115,3		
1700			532268,86	1242275,31
	5° 36' 23"	73,9		
1701			532342,41	1242282,53
	4° 28' 37"	133,75		
1702			532475,75	1242292,97
	6° 29' 33"	73,49		
1703			532548,77	1242301,28
	4° 16' 51"	92,44		
1704			532640,95	1242308,18
	6° 53' 38"	173,79		
1705			532813,48	1242329,04
	8° 40' 56"	94,53		
1706			532906,93	1242343,31
	5° 57' 17"	245,51		
1707			533151,12	1242368,78
	5° 21' 04"	192,16		
1708			533342,44	1242386,7
	0° 35' 20"	129,39		
1709			533471,82	1242388,03

Название (номер) межевого знака	Дирекционные углы (град. мин. сек.)	Длина линии(м)	X координата	Y координата
	359° 14' 49"	105		
1710			533576,81	1242386,65
	1° 29' 37"	100,12		
1711			533676,9	1242389,26
	358° 24' 13"	101,94		
1712			533778,8	1242386,42
	1° 22' 41"	152,19		
1713			533930,95	1242390,08
	2° 14' 51"	122,65		
1714			534053,51	1242394,89
	359° 53' 17"	117,66		
1715			534171,17	1242394,66
	0° 08' 03"	38,4		
1716			534209,57	1242394,75
	359° 59' 13"	131,25		
1717			534340,82	1242394,72
	2° 34' 11"	22,97		
1718			534363,77	1242395,75
	3° 42' 28"	62,32		
1719			534425,96	1242399,78
	1° 24' 10"	130,31		
1720			534556,23	1242402,97
	1° 01' 47"	613,24		
1721			535169,37	1242413,99
	359° 19' 50"	516,15		
1722			535685,48	1242407,96
	1° 50' 53"	475,39		
1723			536160,62	1242423,29
	1° 42' 03"	650,97		
1724			536811,3	1242442,61
	1° 55' 30"	828,16		
1725			537638,99	1242470,43
	1° 21' 02"	109,89		
1726			537748,85	1242473,02
	6° 30' 13"	301,15		
1727			538048,06	1242507,13

Название (номер) межевого знака	Дирекционные углы (град. мин. сек.)	Длина линии(м)	X координата	Y координата
	3° 28' 54"	308,09		
1728			538355,58	1242525,84
	0° 32' 00"	9,67		
1729			538365,25	1242525,93
	0° 42' 39"	2025,39		
1730			540390,48	1242551,06
	359° 18' 14"	479,14		
1731			540869,58	1242545,24
	359° 38' 34"	721,7		
1732			541591,27	1242540,74
	1° 24' 58"	462,94		
1733			542054,07	1242552,18
	0° 29' 24"	97,06		
1734			542151,13	1242553,01
	0° 08' 19"	343,35		
1735			542494,48	1242553,84
	359° 42' 28"	965,05		
1736			543459,52	1242548,92
	2° 13' 29"	405,46		
1737			543864,67	1242564,66
	4° 48' 44"	474,89		
1738			544337,89	1242604,5
	345° 34' 00"	32,9		
1739			544369,75	1242596,3
	348° 46' 59"	290,19		
1740			544654,4	1242539,85
	349° 51' 31"	65,2		
1741			544718,58	1242528,37
	345° 55' 23"	290,97		
1742			545000,81	1242457,6
	345° 21' 04"	279,44		
1743			545271,17	1242386,93
	347° 02' 21"	128,85		
1744			545396,74	1242358,03
	350° 28' 45"	117,29		
1745			545512,41	1242338,63

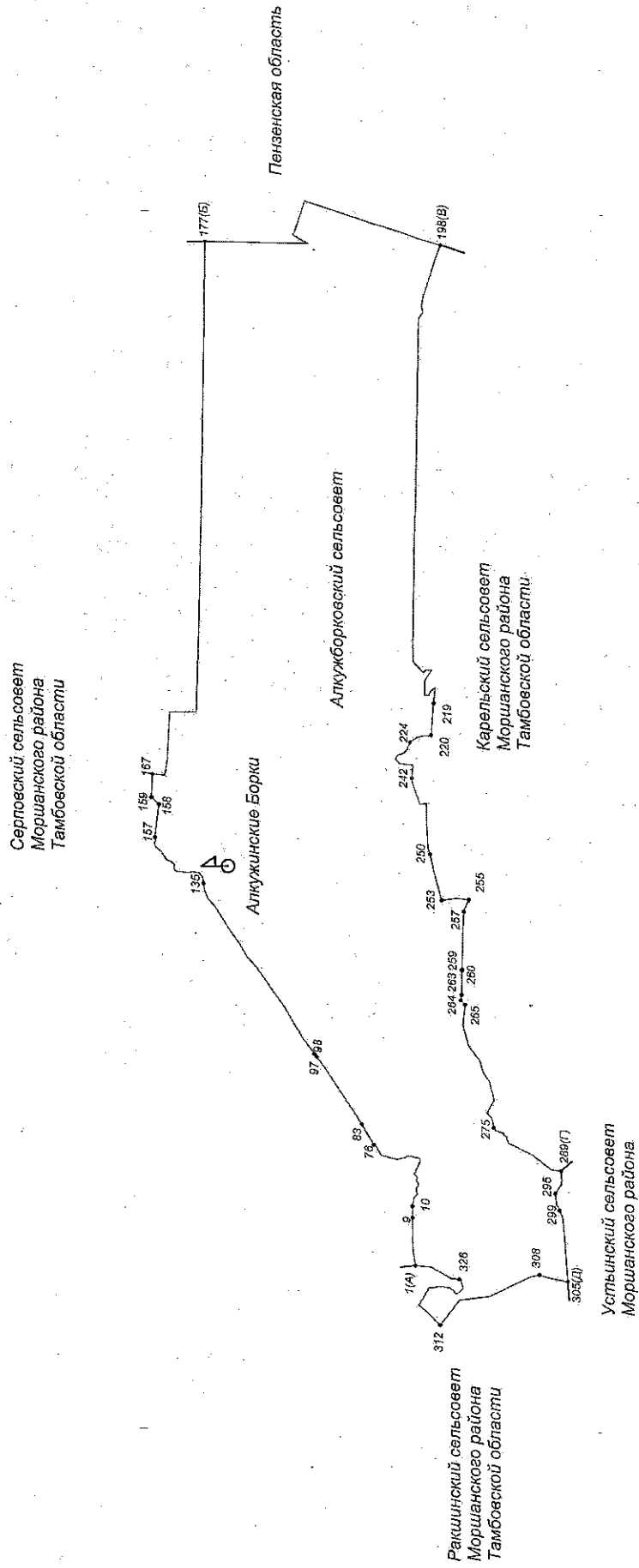
Название (номер) межевого знака	Дирекционные углы (град. мин. сек.)	Длина линии(м)	X координата	Y координата
	351° 13' 32"	303,32		
1746			545812,18	1242292,36
	351° 01' 47"	271,1		
1747			546079,96	1242250,09
	349° 41' 50"	24,77		
1748			546104,33	1242245,66
	358° 58' 55"	10,13		
1749			546114,46	1242245,48
	355° 01' 23"	469,03		
1750			546581,72	1242204,79
	356° 55' 04"	322,12		
1751			546903,37	1242187,47
	359° 55' 29"	197,54		
1752			547100,91	1242187,21
	86° 39' 01"	534,67		
1753			547132,15	1242720,97
	86° 43' 41"	329,04		
1754			547150,93	1243049,47
	64° 47' 41"	253,11		
1755			547258,72	1243278,48
	64° 23' 16"	6,45		
1756			547261,51	1243284,3
	62° 45' 47"	472,85		
1757			547477,92	1243704,72
	169° 27' 22"	277,34		
1758			547205,26	1243755,47
	68° 44' 25"	746,31		
1759			547475,87	1244450,99
	336° 10' 24"	135,73		
1760			547600,03	1244396,16
	14° 55' 21"	531,7		
1761			548113,8	1244533,08
	14° 55' 06"	41,91		
1762			548154,3	1244543,87
	16° 53' 35"	186,97		
1763			548333,2	1244598,2

Название (номер) межевого знака	Дирекционные углы (град. мин. сек.)	Длина линии(м)	X координата	Y координата
	336° 06' 24"	233,41		
1764			548546,61	1244503,66
	8° 23' 56"	306,92		
1765			548850,24	1244548,49
	11° 46' 14"	118,53		
1766			548966,28	1244572,67
	357° 08' 38"	69,64		
1767			549035,83	1244569,2
	72° 52' 09"	395,41		
1768			549152,3	1244947,07
	91° 43' 02"	99,44		
1769			549149,32	1245046,47
	89° 57' 54"	375,43		
1770			549149,55	1245421,9
	92° 46' 50"	654,71		
1771			549117,79	1246075,84
	26° 40' 32"	6,95		
1772			549124	1246078,96
	151° 03' 42"	323,56		
1773			548840,84	1246235,52
	152° 03' 05"	37,79		
1774			548807,46	1246253,23
	152° 20' 41"	195,3		
1775			548634,47	1246343,88
	151° 56' 43"	185,96		
1776			548470,36	1246431,34
	149° 34' 05"	49,34		
1777			548427,82	1246456,33
	170° 32' 16"	72,87		
1778			548355,94	1246468,31
	164° 05' 36"	50,68		
1779			548307,2	1246482,2
	171° 50' 02"	38,23		
1780			548269,36	1246487,63
	167° 25' 18"	7,53		
1781			548262,01	1246489,27

Название (номер межевого знака)	Дирекционные углы (град. мин. сек.)	Длина линии(м)	X координата	Y координата
	171° 00' 39"	16,32		
1782			548245,89	1246491,82
	171° 01' 12"	169,13		
1783			548078,83	1246518,22
	68° 21' 33"	70,18		
1784			548104,71	1246583,45
	67° 09' 21"	321,05		
1785			548229,35	1246879,32
	67° 27' 41"	631,8		
1786			548471,52	1247462,86
	67° 16' 28"	215,32		
1787			548554,7	1247661,46
	67° 16' 18"	543,3		
1788			548764,61	1248162,57
	112° 33' 24"	507,41		
1789			548569,97	1248631,16
	112° 30' 27"	237,2		
1790			548479,17	1248850,29
	112° 57' 13"	173,52		
1791			548411,5	1249010,07
	113° 15' 55"	173,65		
1792			548342,91	1249169,6
	113° 11' 57"	138,4		
1793			548288,39	1249296,81
	113° 34' 03"	132,73		
1794			548235,32	1249418,47
	119° 25' 16"	85,36		
1795			548193,39	1249492,82
	114° 16' 22"	86,09		
1796			548158	1249571,3
	116° 41' 41"	217,26		
1797			548060,4	1249765,4
	119° 07' 27"	280,46		
1798			547923,9	1250010,4
	118° 20' 17"	135,44		
1			547859,61	1250129,61

Приложение 3
к Закону Тамбовской области «Об установлении границ
муниципальных образований Моршанского района
Тамбовской области и определении места нахождения
представительных органов и о признании утратившими силу
отдельных положений некоторых законодательных актов
Тамбовской области»

Схема границ муниципального образования - Алужборковский сельсовет Моршанского района Тамбовской области



**Описание границ
муниципального образования — Алкужборковский сельсовет
Моршанского района Тамбовской области**

I. Участок границы с муниципальным образованием – Серповский сельсовет Моршанского района Тамбовской области (от А до Б)

Граница с муниципальным образованием - Серповский сельсовет проходит:

- от т.1(А) до т.9 по южной стороне лесополосы;
- от т.9 до т.10 по меже;
- от т.10 до т.76 по днищу балки;
- от т.76 до т.83 по меже;
- от т.83 до т.97 по юго-восточной стороне лесополосы;
- от т.97 до т.98 пересекая автодорогу «Тамбов-Шацк»;
- от т.98 до т.135 по юго-восточной стороне лесополосы;
- от т.135 до т.157 по границе н.п. Алкужинские Борки;
- от т.157 до т.158 по меже до середины р. Цна;
- от т.158 до т.159 по середине р. Цна;
- от т.159 до т.167 пересекая пастбищный участок;
- от т.167 до т.177(Б) пересекая лесной массив.

II. Участок границы с Пензенской областью (от Б до В)

Граница с Пензенской областью проходит:

- от т.177(Б) до т.198(В) пересекая лесной массив.

III. Участок границы с муниципальным образованием —Карельский сельсовет Моршанского района Тамбовской области (от В до Г)

Граница с муниципальным образованием — Карельский сельсовет проходит:

- от т.198(В) до т.219 пересекая лесной массив;
- от т.219 до т.220 по пастбищному участку, пересекая пруд;
- от т.220 до т.224 по середине р. Цна;
- от т.224 до т.242 от середины р. Цна по пастбищному участку;
- от т.242 до т.250 пересекая лесной массив;
- от т.250 до т.253 по пастбищному участку;
- от т.253 до т.255 по пересыхающему ручью;
- от т.255 до т.257 по пастбищному участку;
- от т.257 до т.259 по южной стороне лесополосы;
- от т.259 до т.260 пересекая автодорогу;
- от т.260 до т.263 по северной стороне автодороги;
- от т.263 до т.264 по пастбищному участку;
- от т.264 до т.265 пересекая автодорогу до середины пруда;
- от т.265 до т.275 по середине пруда;
- от т.275 до т.289(Г) от пруда по середине р. Пичаевка.

IV. Участок границы с муниципальным образованием — Устьянский сельсовет Моршанского района Тамбовской области (от Г до Д)

Граница с муниципальным образованием — Устьянский сельсовет проходит:

- от т.289(Г) до т.295 по ручью;
- от т.295 до т.299 от ручья, пересекая лесной участок;
- от т.299 до т.305(Д) по северо-западной стороне лесополосы.

V. Участок границы с муниципальным образованием — Ракшинский сельсовет Моршанского района Тамбовской области (от Д до А)

Граница с муниципальным образованием — Ракшинский сельсовет проходит:

- от т.305(Д) до т.308 по пастбищному участку;
- от т.308 до т.312 по юго-западной стороне полевой дороги;
- от т.312 до т.326 по пастбищному участку, пересекая балку;
- от т.326 до т.1(А) по границе лесного участка.

**Каталог координат
характерных точек границ муниципального образования -
Алжужборковский сельсовет Моршанского района Тамбовской области**

Название (номер) межевого знака	Дирекционные углы (град. мин. сек.)	Длина линии(м)	X координата	Y координата
1			522269,25	1262005,44
	81° 35' 51"	169,92		
2			522294,08	1262173,54
	80° 43' 24"	342,92		
3			522349,36	1262511,98
	89° 28' 10"	171,72		
4			522350,95	1262683,69
	89° 28' 40"	61,43		
5			522351,51	1262745,12
	89° 28' 11"	227,99		
6			522353,62	1262973,1
	89° 49' 45"	167,74		
7			522354,12	1263140,84
	90° 27' 34"	259,32		
8			522352,04	1263400,15
	89° 16' 16"	24,37		
9			522352,35	1263424,52
	89° 34' 29"	328,74		
10			522354,79	1263753,25
	89° 57' 50"	79,24		
11			522354,84	1263832,49
	122° 59' 59"	53,87		
12			522325,5	1263877,67
	91° 21' 36"	70,79		
13			522323,82	1263948,44
	101° 25' 31"	20,45		
14			522319,77	1263968,48
	93° 39' 17"	15,06		
15			522318,81	1263983,51
	120° 28' 34"	16,33		
16			522310,53	1263997,58
	130° 03' 10"	126,36		
17			522229,22	1264094,3
	106° 29' 29"	14,27		
18			522225,17	1264107,98
	93° 10' 01"	17,38		
19			522224,21	1264125,33
	79° 00' 26"	74,78		
20			522238,47	1264198,74
	82° 25' 02"	54,03		
21			522245,6	1264252,3
	94° 15' 00"	15,65		
22			522244,44	1264267,91
	111° 41' 29"	20,32		
23			522236,93	1264286,79

Название (номер межевого знака)	Дирекционные углы (град. мин. сек.)	Длина линии(м)	X координата	Y координата
	125° 44' 22"	19,47		
24			522225,56	1264302,59
	123° 17' 35"	67,64		
25			522188,43	1264359,13
	92° 30' 12"	45,56		
26			522186,44	1264404,65
	76° 46' 42"	31,39		
27			522193,62	1264435,21
	60° 20' 37"	49,01		
28			522217,87	1264477,8
	59° 27' 50"	37,91		
29			522237,13	1264510,45
	97° 24' 26"	43,05		
30			522231,58	1264553,14
	103° 31' 17"	32,93		
31			522223,88	1264585,16
	81° 28' 55"	48,88		
32			522231,12	1264633,5
	43° 35' 34"	33,4		
33			522255,31	1264656,53
	48° 55' 27"	35,75		
34			522278,8	1264683,48
	48° 51' 31"	25,43		
35			522295,53	1264702,63
	92° 52' 16"	13,18		
36			522294,87	1264715,79
	107° 50' 42"	17,2		
37			522289,6	1264732,16
	122° 45' 26"	15,67		
38			522281,12	1264745,34
	135° 25' 04"	21,34		
39			522265,92	1264760,32
	106° 25' 51"	35,99		
40			522255,74	1264794,84
	100° 14' 38"	41,22		
41			522248,41	1264835,4
	121° 53' 13"	50,77		
42			522221,59	1264878,51
	118° 29' 29"	96,85		
43			522175,39	1264963,63
	105° 49' 33"	29,59		
44			522167,32	1264992,1
	102° 59' 58"	35,79		
45			522159,27	1265026,97
	139° 56' 48"	30,51		
46			522135,92	1265046,6
	107° 37' 54"	33,61		
47			522125,74	1265078,63
	86° 45' 58"	39,88		
48			522127,99	1265118,45
	69° 26' 25"	35,65		

Название (номер) межевого знака	Дирекционные углы (град. мин. сек.)	Длина линии(м)	X координата	Y координата
49			522140,51	1265151,83
	60° 13' 45"	21,83		
50			522151,35	1265170,78
	29° 23' 33"	16,14		
51			522165,41	1265178,7
	14° 57' 00"	26,01		
52			522190,54	1265185,41
	6° 06' 41"	78,24		
53			522268,34	1265193,74
	19° 54' 00"	120,1		
54			522381,27	1265234,62
	341° 50' 07"	52,96		
55			522431,59	1265218,11
	9° 05' 56"	63,49		
56			522494,28	1265228,15
	358° 14' 30"	42,04		
57			522536,3	1265226,86
	327° 48' 15"	7,66		
58			522542,78	1265222,78
	327° 40' 32"	2,09		
59			522544,55	1265221,66
	327° 46' 27"	46,02		
60			522583,48	1265197,12
	334° 49' 08"	30,37		
61			522610,96	1265184,2
	349° 46' 43"	26,43		
62			522636,97	1265179,51
	348° 49' 47"	185,21		
63			522818,67	1265143,63
	5° 18' 41"	70,54		
64			522888,91	1265150,16
	3° 53' 31"	58,19		
65			522946,97	1265154,11
	11° 49' 51"	25,02		
66			522971,46	1265159,24
	18° 37' 00"	52,85		
67			523021,54	1265176,11
	20° 30' 53"	94,02		
68			523109,6	1265209,06
	16° 25' 57"	154,02		
69			523257,33	1265252,63
	7° 20' 36"	42,01		
70			523299	1265258
	53° 07' 21"	15,16		
71			523308,1	1265270,13
	60° 47' 31"	99,8		
72			523356,8	1265357,24
	59° 59' 49"	209,86		
73			523461,74	1265538,98
	58° 19' 29"	41,57		
74			523483,57	1265574,36

Название (номер) межевого знака	Дирекционные углы (град. мин. сек.)	Длина линии(м)	X координата	Y координата
	38° 11' 08"	1,13		
75			523484,46	1265575,06
	349° 33' 01"	32,92		
76			523516,83	1265569,09
	59° 06' 10"	186,37		
77			523612,53	1265729,01
	59° 27' 56"	61,12		
78			523643,58	1265781,65
	59° 16' 40"	123,2		
79			523706,52	1265887,56
	58° 15' 24"	128,58		
80			523774,17	1265996,91
	58° 39' 34"	37,82		
81			523793,84	1266029,21
	58° 38' 39"	31,32		
82			523810,14	1266055,96
	58° 23' 23"	139,7		
83			523883,36	1266174,93
	58° 13' 43"	122,18		
84			523947,69	1266278,8
	58° 13' 48"	57,53		
85			523977,98	1266327,71
	57° 52' 46"	117,98		
86			524040,71	1266427,63
	58° 06' 05"	176,28		
87			524133,86	1266577,29
	57° 36' 05"	141,15		
88			524209,49	1266696,47
	56° 42' 14"	226,75		
89			524333,97	1266886
	57° 23' 11"	100,67		
90			524388,23	1266970,8
	56° 18' 36"	4,07		
91			524390,49	1266974,19
	56° 20' 00"	398,93		
92			524611,64	1267306,21
	56° 18' 57"	79,03		
93			524655,47	1267371,97
	55° 53' 34"	198,5		
94			524766,78	1267536,33
	55° 59' 54"	51,52		
95			524795,59	1267579,04
	59° 00' 25"	228,46		
96			524913,23	1267774,88
	53° 25' 43"	527,57		
97			525227,57	1268198,58
	53° 22' 52"	106,34		
98			525291	1268283,93
	53° 49' 34"	96		
99			525347,66	1268361,42
	54° 16' 00"	80,67		

Название (номер) межевого знака	Дирекционные углы (град. мин. сек.)	Длина линии(м)	X координата	Y координата
100			525394,77	1268426,9
	54° 20' 32"	20,52		
101			525406,73	1268443,57
	52° 33' 09"	336,25		
102			525611,18	1268710,52
	62° 21' 12"	38,62		
103			525629,1	1268744,73
	59° 25' 21"	68,7		
104			525664,05	1268803,88
	59° 41' 52"	196,03		
105			525762,96	1268973,13
	59° 29' 39"	202,96		
106			525865,99	1269148
	60° 13' 15"	264,03		
107			525997,12	1269377,16
	60° 12' 28"	226,97		
108			526109,89	1269574,13
	60° 59' 00"	196,96		
109			526205,43	1269746,37
	57° 46' 55"	44,27		
110			526229,03	1269783,82
	54° 27' 42"	175,33		
111			526330,94	1269926,49
	51° 17' 16"	180,91		
112			526444,08	1270067,65
	52° 51' 35"	141,53		
113			526529,53	1270180,47
	55° 09' 23"	211,08		
114			526650,13	1270353,71
	55° 36' 35"	556,1		
115			526964,23	1270812,61
	55° 35' 27"	159,55		
116			527054,39	1270944,24
	47° 03' 26"	383,73		
117			527315,81	1271225,14
	60° 34' 31"	402,82		
118			527513,71	1271576
	55° 06' 43"	253,25		
119			527658,56	1271783,73
	52° 34' 46"	77,63		
120			527705,73	1271845,38
	54° 19' 13"	176		
121			527808,38	1271988,34
	59° 28' 36"	752,49		
122			528190,56	1272636,55
	71° 39' 57"	10,78		
123			528193,95	1272646,78
	49° 03' 17"	99,9		
124			528259,42	1272722,24
	48° 23' 48"	85,34		
125			528316,08	1272786,05

Название (номер) межевого знака	Дирекционные углы (град. мин. сек.)	Длина линии(м)	X координата	Y координата
	48° 13' 36"	51,76		
126			528350,56	1272824,65
	47° 38' 35"	23,15		
127			528366,16	1272841,76
	47° 33' 19"	4,28		
128			528369,05	1272844,92
	48° 24' 18"	102,75		
129			528437,26	1272921,76
	64° 50' 11"	85,58		
130			528473,65	1272999,22
	65° 47' 03"	119,9		
131			528522,83	1273108,57
	64° 56' 56"	39,44		
132			528539,53	1273144,3
	78° 58' 43"	60,73		
133			528551,14	1273203,91
	80° 21' 10"	88,08		
134			528565,9	1273290,74
	80° 56' 23"	59,06		
135			528575,2	1273349,06
	78° 16' 04"	35,65		
136			528582,45	1273383,97
	81° 38' 48"	195,7		
137			528610,88	1273577,59
	53° 09' 06"	68,97		
138			528652,24	1273632,78
	48° 30' 38"	92,5		
139			528713,52	1273702,07
	9° 28' 37"	192,65		
140			528903,54	1273733,79
	347° 35' 26"	121,73		
141			529022,43	1273707,63
	8° 15' 00"	176,94		
142			529197,54	1273733,02
	2° 13' 15"	146,06		
143			529343,49	1273738,68
	30° 44' 19"	78,53		
144			529410,99	1273778,82
	58° 40' 23"	52,2		
145			529438,13	1273823,41
	84° 20' 55"	60,62		
146			529444,1	1273883,74
	99° 35' 27"	90,81		
147			529428,97	1273973,28
	31° 24' 07"	176,3		
148			529579,45	1274065,14
	18° 43' 28"	73,24		
149			529648,81	1274088,65
	51° 08' 24"	94,74		
150			529708,25	1274162,42
	60° 28' 19"	159,7		

Название (номер) межевого знака	Дирекционные углы (град. мин. сек.)	Длина линии(м)	X координата	Y координата
151			529786,96	1274301,38
	51° 16' 44"	90,64		
152			529843,66	1274372,1
	41° 30' 26"	201,49		
153			529994,55	1274505,63
	79° 54' 12"	120,41		
154			530015,66	1274624,18
	118° 42' 05"	79,54		
155			529977,46	1274693,95
	101° 32' 37"	68,31		
156			529963,79	1274760,88
	20° 37' 55"	35,39		
157			529996,91	1274773,35
	96° 19' 34"	1015,07		
158			529885,06	1275782,24
	44° 58' 12"	309,58		
159			530104,08	1276001,03
	90° 42' 58"	21,6		
160			530103,81	1276022,63
	94° 31' 11"	48,98		
161			530099,95	1276071,46
	92° 43' 23"	214,91		
162			530089,74	1276286,13
	91° 07' 46"	54,28		
163			530088,67	1276340,4
	93° 58' 34"	67,06		
164			530084,02	1276407,3
	91° 46' 28"	35,85		
165			530082,91	1276443,13
	93° 47' 27"	93,93		
166			530076,7	1276536,85
	93° 17' 03"	115,73		
167			530070,07	1276652,39
	94° 09' 03"	45,73		
168			530066,76	1276698
	185° 17' 49"	367,75		
169			529700,58	1276664,05
	99° 01' 25"	486,04		
170			529624,35	1277144,07
	91° 55' 44"	795,68		
171			529597,57	1277939,3
	93° 37' 37"	620,16		
172			529558,34	1278558,22
	179° 36' 34"	780,74		
173			528777,62	1278563,54
	91° 35' 36"	1556,04		
174			528734,35	1280118,98
	112° 37' 12"	26,78		
175			528724,05	1280143,7
	91° 18' 07"	4850,93		
176			528613,83	1284993,38

Название (номер) межевого знака	Дирекционные углы (град. мин. сек.)	Длина линии(м)	X координата	Y координата
	91° 04' 31"	7485,08		
177			528473,36	1292477,14
	181° 14' 43"	1,38		
178			528471,98	1292477,11
	181° 28' 38"	1040,67		
179			527431,66	1292450,28
	182° 05' 14"	1096,95		
180			526335,44	1292410,33
	180° 32' 26"	47,7		
181			526287,74	1292409,88
	180° 16' 27"	858,78		
182			525428,97	1292405,77
	30° 39' 45"	318,64		
183			525703,06	1292568,27
	32° 08' 38"	191,92		
184			525865,56	1292670,38
	114° 45' 12"	72,99		
185			525835	1292736,66
	108° 55' 53"	351,38		
186			525721	1293069,03
	108° 54' 24"	639,21		
187			525513,88	1293673,75
	198° 22' 29"	138,15		
188			525382,77	1293630,2
	198° 23' 59"	939,83		
189			524490,99	1293333,55
	198° 21' 08"	2,19		
190			524488,91	1293332,86
	198° 44' 50"	1068,04		
191			523477,53	1292989,6
	197° 09' 07"	333,02		
192			523159,32	1292891,39
	198° 35' 39"	306,18		
193			522869,12	1292793,76
	197° 59' 06"	73,68		
194			522799,04	1292771,01
	199° 14' 33"	351,61		
195			522467,07	1292655,13
	199° 14' 37"	207,23		
196			522271,42	1292586,83
	198° 36' 58"	476,37		
197			521819,97	1292434,76
	197° 57' 00"	381,85		
198			521456,71	1292317,08
	289° 10' 18"	1577,43		
199			521974,74	1290827,14
	281° 19' 14"	169,13		
200			522007,94	1290661,3
	276° 22' 05"	170,58		
201			522026,86	1290491,77
	253° 57' 43"	143,37		

Название (номер) межевого знака	Дирекционные углы (град. мин. сек.)	Длина линии(м)	X координата	Y координата
202			521987,25	1290353,98
	301° 35' 42"	244,13		
203			522115,15	1290146,04
	271° 09' 39"	5665,03		
204			522229,91	1284482,17
	275° 16' 03"	151,41		
205			522243,81	1284331,4
	271° 11' 49"	1154,56		
206			522267,93	1283177,09
	270° 59' 26"	1524,74		
207			522294,29	1281652,58
	271° 22' 46"	872,37		
208			522315,29	1280780,46
	269° 48' 11"	735,65		
209			522312,76	1280044,81
	227° 19' 39"	448,33		
210			522008,88	1279715,18
	119° 50' 29"	85,53		
211			521966,32	1279789,37
	179° 08' 11"	203,65		
212			521762,69	1279792,44
	304° 17' 34"	380,28		
213			521976,95	1279478,26
	268° 30' 12"	433,82		
214			521965,62	1279044,59
	178° 11' 18"	115,45		
215			521850,23	1279048,24
	118° 25' 29"	152,56		
216			521777,61	1279182,41
	147° 35' 02"	143,45		
217			521656,51	1279259,31
	274° 48' 05"	190,44		
218			521672,45	1279069,54
	277° 06' 00"	267,87		
219			521705,56	1278803,72
	274° 26' 04"	961,38		
220			521779,89	1277845,22
	285° 25' 31"	31,62		
221			521788,3	1277814,74
	4° 16' 00"	195,03		
222			521982,79	1277829,25
	349° 09' 41"	210,7		
223			522189,73	1277789,63
	325° 30' 55"	268,94		
224			522411,41	1277637,36
	282° 08' 43"	75,86		
225			522427,37	1277563,2
	322° 54' 30"	51,14		
226			522468,16	1277532,36
	310° 51' 09"	33,63		
227			522490,16	1277506,92

Название (номер) межевого знака	Дирекционные углы (град. мин. сек.)	Длина линии(м)	X координата	Y координата
	310° 52' 09"	18,55		
228			522502,3	1277492,89
	249° 39' 14"	8,63		
229			522499,3	1277484,8
	253° 29' 53"	48,65		
230			522485,48	1277438,15
	321° 04' 28"	50,18		
231			522524,52	1277406,62
	313° 29' 50"	115,67		
232			522604,14	1277322,71
	340° 18' 19"	195,04		
233			522787,77	1277256,98
	312° 23' 15"	79,27		
234			522841,21	1277198,43
	301° 45' 49"	60,81		
235			522873,22	1277146,73
	229° 02' 44"	197,95		
236			522743,47	1276997,23
	184° 36' 01"	418,81		
237			522326,01	1276963,64
	274° 09' 30"	114,05		
238			522334,28	1276849,89
	278° 07' 01"	18,63		
239			522336,91	1276831,45
	274° 44' 39"	97,69		
240			522344,99	1276734,09
	270° 16' 11"	61,58		
241			522345,28	1276672,51
	273° 59' 38"	122,04		
242			522353,78	1276550,77
	280° 20' 19"	50,09		
243			522362,77	1276501,49
	251° 40' 49"	406,82		
244			522234,9	1276115,29
	252° 08' 01"	379,24		
245			522118,55	1275754,34
	169° 30' 20"	181,73		
246			521939,86	1275787,44
	262° 22' 10"	101,06		
247			521926,44	1275687,27
	269° 22' 50"	576,37		
248			521920,21	1275110,93
	267° 07' 59"	673,39		
249			521886,53	1274438,38
	251° 53' 57"	199,01		
250			521824,7	1274249,22
	257° 14' 59"	455,14		
251			521724,25	1273805,3
	256° 20' 03"	288,03		
252			521656,2	1273525,42
	255° 08' 08"	661,59		

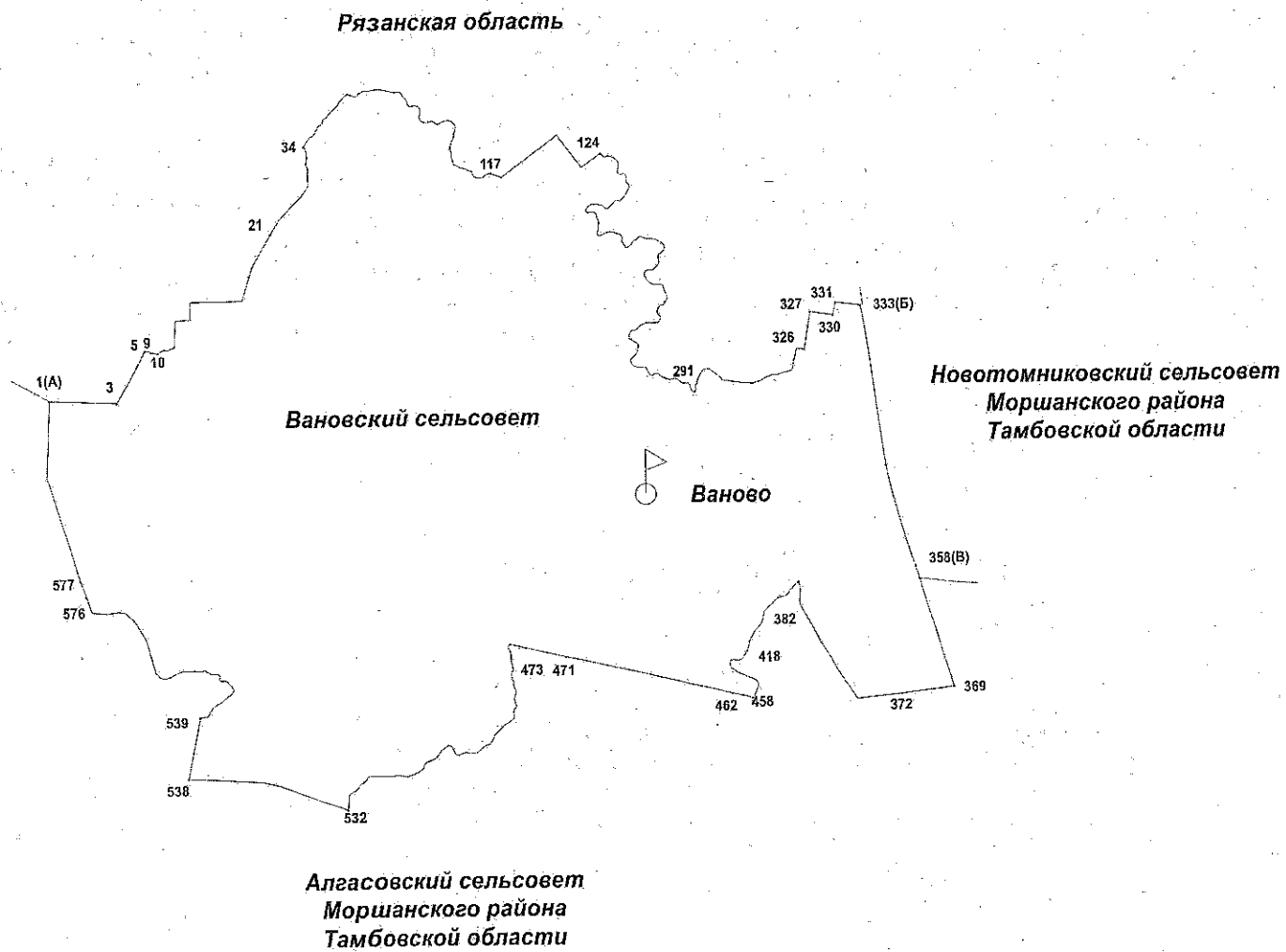
Название (номер) межевого знака	Дирекционные углы (град. мин. сек.)	Длина линии(м)	X координата	Y координата
253			521486,48	1272885,97
	173° 33' 03"	446,66		
254			521042,65	1272936,14
	185° 43' 19"	366,4		
255			520678,08	1272899,61
	295° 26' 04"	338,6		
256			520823,5	1272593,83
	275° 15' 06"	48,84		
257			520827,97	1272545,2
	272° 36' 58"	400,71		
258			520846,26	1272144,91
	271° 35' 08"	1319,47		
259			520882,77	1270825,95
	269° 10' 39"	22,29		
260			520882,45	1270803,66
	269° 43' 22"	456,92		
261			520880,24	1270346,75
	272° 01' 43"	213,84		
262			520887,81	1270133,04
	274° 38' 29"	61,91		
263			520892,82	1270071,33
	277° 59' 41"	166,31		
264			520915,95	1269906,64
	226° 32' 38"	189,5		
265			520785,61	1269769,08
	277° 02' 03"	612,45		
266			520860,61	1269161,24
	255° 01' 20"	665,9		
267			520688,51	1268517,96
	233° 12' 42"	552,7		
268			520357,52	1268075,33
	252° 25' 13"	399,53		
269			520236,85	1267694,46
	234° 03' 49"	301,46		
270			520059,93	1267450,38
	256° 03' 52"	574,18		
271			519921,65	1266893,1
	298° 45' 30"	444,43		
272			520135,47	1266503,49
	225° 06' 46"	175,92		
273			520011,32	1266378,85
	253° 24' 58"	144,7		
274			519970,02	1266240,17
	260° 59' 36"	181,67		
275			519941,58	1266060,74
	231° 06' 25"	105,15		
276			519875,56	1265978,9
	182° 13' 20"	47,97		
277			519827,63	1265977,04
	212° 20' 26"	74,08		
278			519765,04	1265937,41

Название (номер) межевого знака	Дирекционные углы (град. мин. сек.)	Длина линии(м)	X координата	Y координата
	198° 17' 01"	107,77		
279			519662,71	1265903,6
	235° 03' 12"	79,68		
280			519617,07	1265838,29
	215° 15' 00"	66,93		
281			519562,41	1265799,66
	267° 56' 35"	69,37		
282			519559,92	1265730,33
	245° 27' 34"	150,26		
283			519497,51	1265593,64
	203° 47' 31"	286,45		
284			519235,4	1265478,08
	207° 59' 44"	186,83		
285			519070,43	1265390,38
	204° 49' 27"	316,48		
286			518783,19	1265257,51
	218° 02' 33"	708,53		
287			518225,18	1264820,88
	186° 03' 50"	157,14		
288			518068,92	1264804,28
	190° 49' 11"	132,7		
289			517938,58	1264779,37
	254° 59' 39"	49,01		
290			517925,89	1264732,03
	265° 45' 12"	251,32		
291			517907,28	1264481,4
	283° 19' 02"	111,31		
292			517932,92	1264373,08
	311° 56' 08"	72,48		
293			517981,36	1264319,16
	300° 28' 04"	133,32		
294			518048,96	1264204,25
	301° 12' 36"	101,78		
295			518101,7	1264117,2
	269° 27' 12"	127,89		
296			518100,48	1263989,32
	260° 47' 31"	212,91		
297			518066,41	1263779,15
	236° 26' 55"	121,37		
298			517999,33	1263678
	250° 48' 46"	71,78		
299			517975,74	1263610,21
	247° 58' 58"	260,29		
300			517878,16	1263368,9
	265° 23' 26"	636,12		
301			517827,04	1262734,84
	265° 17' 22"	262,18		
302			517805,51	1262473,55
	266° 11' 29"	312,98		
303			517784,72	1262161,26
	265° 58' 40"	359,42		

Название (номер) межевого знака	Дирекционные углы (град. мин. сек.)	Длина линии(м)	X координата	Y координата
304			517759,51	1261802,73
	266° 06' 38"	306,64		
305			517738,71	1261496,8
	11° 14' 39"	35,85		
306			517773,87	1261503,79
	12° 08' 45"	465,97		
307			518229,41	1261601,83
	16° 08' 36"	367,57		
308			518582,49	1261704,03
	350° 35' 52"	242,77		
309			518822	1261664,37
	334° 22' 38"	1387,31		
310			520072,88	1261064,44
	353° 27' 10"	896,31		
311			520963,34	1260962,24
	307° 50' 34"	940,01		
312			521540,03	1260219,92
	44° 14' 12"	453,35		
313			521864,84	1260536,19
	42° 43' 32"	420,66		
314			522173,86	1260821,6
	120° 39' 29"	596,01		
315			521869,95	1261334,3
	178° 56' 26"	184,43		
316			521685,55	1261337,71
	159° 44' 30"	103,65		
317			521588,31	1261373,6
	183° 40' 10"	111,56		
318			521476,98	1261366,46
	195° 26' 14"	118,45		
319			521362,8	1261334,93
	181° 12' 30"	101,96		
320			521260,86	1261332,78
	216° 29' 00"	147,35		
321			521142,39	1261245,17
	237° 06' 25"	72,18		
322			521103,19	1261184,56
	212° 59' 39"	68,06		
323			521046,11	1261147,5
	138° 21' 25"	257,81		
324			520853,45	1261318,81
	73° 05' 55"	252,03		
325			520926,72	1261559,95
	24° 58' 45"	49,44		
326			520971,54	1261580,83
	12° 38' 20"	85,83		
327			521055,29	1261599,61
	7° 43' 43"	1,41		
328			521056,69	1261599,8
	8° 07' 48"	0,28		
329			521056,97	1261599,84

Название (номер) межевого знака	Дирекционные углы (град. мин. сек.)	Длина линии(м)	X координата	Y координата
	2° 49' 24"	26,39		
330			521083,33	1261601,14
	2° 48' 38"	110,13		
331			521193,33	1261606,54
	2° 07' 02"	27,34		
332			521220,65	1261607,55
	16° 52' 52"	5,13		
333			521225,56	1261609,04
	31° 51' 20"	305,37		
334			521484,94	1261770,21
	31° 22' 08"	212,91		
335			521666,73	1261881,04
	31° 21' 56"	107,57		
336			521758,58	1261937,03
	33° 00' 40"	7,49		
337			521764,86	1261941,11
	32° 59' 29"	17,06		
338			521779,17	1261950,4
	20° 53' 27"	4,21		
339			521783,1	1261951,9
	8° 41' 32"	10,52		
340			521793,5	1261953,49
	8° 43' 35"	11,01		
341			521804,38	1261955,16
	5° 51' 39"	87,36		
342			521891,28	1261964,08
	5° 51' 16"	103,82		
343			521994,56	1261974,67
	6° 41' 34"	198,9		
344			522192,1	1261997,85
	6° 37' 57"	5,19		
345			522197,26	1261998,45
	5° 50' 53"	70,47		
346			522267,36	1262005,63
	354° 15' 34"	1,9		
1			522269,25	1262005,44

**Схема границ муниципального образования-
Вановский сельсовет Моршанского района Тамбовской области**



**Описание границ
муниципального образования - Вановский сельсовет
Моршанского района Тамбовской области**

I. Участок границы с Рязанской областью (от А до Б)

Граница с Рязанской областью проходит:

- от т.1(А) до т.3 – по южной стороне лесополосы;
- от т.3 до т.5 – по северо-западной стороне лесополосы;
- от т.5 до т.9 – по пастбищному участку;
- от т.9 до т.10 – пересекая автодорогу;
- от т.10 до т.21 – по пастбищному участку;
- от т.21 до т.34 – по меже;
- от т.34 до т.117 – по ручью;
- от т.117 до т.124 – по меже;
- от т.124 до т.291 – по середине р. Вобша;
- от т.291 до т.326 – по меже;
- от т.326 до т.327 – по западной стороне лесополосы;
- от т.327 до т.330 – по южной стороне лесополосы;
- от т.330 до т.331 – по западной стороне лесополосы;
- от т.331 до т.333(Б) – по северной стороне лесополосы.

**II. Участок границы с муниципальным образованием –
Новотомниковский сельсовет Моршанского района Тамбовской области
(от Б до В)**

Граница с муниципальным образованием – Новотомниковский сельсовет проходит:

- от т.333(Б) до т.358(В) – по юго-западной стороне автодороги.

**III. Участок границы с муниципальным образованием – Алгасовский
сельсовет Моршанского района Тамбовской области (от В до А)**

Граница с муниципальным образованием – Алгасовский сельсовет проходит:

- от т.358(В) до т.369 – по юго-западной стороне автодороги;
- от т.369 до т.372 – по участку, занятому древесно-кустарниковой растительностью;
- от т.372 до т.382 – по границе лесного массива;
- от т.382 до т.418 – по ручью;
- от т.418 до т.458 – по середине р. Вобша;
- от т.458 до т.462 – по пастбищному участку;
- от т.462 до т.471 – по северо-западной стороне лесополосы;
- от т.471 до т.473 – по юго-западной стороне лесополосы;
- от т.473 до т.532 – по ручью;
- от т.532 до т.538 – по южной стороне лесополосы;
- от т.538 до т.539 – по меже;

- от т.539 до т.576 – по ручью;
- от т.576 до т.577 – пересекая автодорогу;
- от т.577 до т.1(А) – по западной стороне лесополосы.

**Каталог координат
характерных точек границ муниципального образования -
Вановский сельсовет Моршанского района Тамбовской области**

Название (номер) межевого знака	Дирекционные углы (град. мин. сек.)	Длина линии(м)	X координата	Y координата
1			547859,61	1250129,61
	92° 18' 22"	363,09		
2			547845	1250492,41
	92° 20' 58"	585,48		
3			547821	1251077,4
	31° 02' 04"	343,83		
4			548115,61	1251254,66
	27° 26' 11"	486,15		
5			548547,08	1251478,66
	110° 12' 43"	24,17		
6			548538,73	1251501,34
	77° 50' 54"	28,17		
7			548544,66	1251528,88
	122° 40' 58"	39,28		
8			548523,45	1251561,94
	122° 40' 34"	4,07		
9			548521,25	1251565,37
	98° 52' 14"	91,05		
10			548507,21	1251655,33
	55° 13' 08"	89,72		
11			548558,39	1251729,02
	95° 27' 14"	66,39		
12			548552,08	1251795,11
	62° 35' 01"	86,37		
13			548591,85	1251871,78
	103° 04' 38"	16,66		
14			548588,08	1251888,01
	1° 48' 56"	30,62		
15			548618,68	1251888,98
	3° 07' 58"	349,49		
16			548967,65	1251908,08
	89° 32' 03"	202,94		
17			548969,3	1252111,01
	1° 07' 00"	251,45		
18			549220,7	1252115,91
	89° 12' 58"	730,97		
19			549230,7	1252846,81
	17° 58' 42"	485,3		
20			549692,3	1252996,6
	30° 14' 22"	534,54		
21			550154,1	1253265,8
	32° 28' 11"	56,64		
22			550201,89	1253296,21
	32° 28' 09"	165,95		
23			550341,9	1253385,3

Название (номер) межевого знака	Дирекционные углы (град. мин. сек.)	Длина линии(м)	X координата	Y координата
	44° 03' 22"	476,44		
24			550684,3	1253716,6
	34° 34' 43"	143,07		
25			550802,1	1253797,8
	33° 17' 41"	22,52		
26			550820,92	1253810,16
	356° 36' 52"	116,33		
27			550937,05	1253803,29
	2° 35' 22"	121,74		
28			551058,67	1253808,79
	337° 51' 45"	79,13		
29			551131,97	1253778,97
	10° 59' 56"	61,06		
30			551191,91	1253790,62
	15° 03' 00"	27,69		
31			551218,65	1253797,81
	354° 37' 04"	54,69		
32			551273,1	1253792,68
	341° 44' 07"	76,64		
33			551345,88	1253768,66
	330° 43' 53"	32,24		
34			551374	1253752,9
	32° 43' 27"	144,47		
35			551495,54	1253831
	32° 27' 59"	8,96		
36			551503,1	1253835,81
	66° 02' 35"	62,8		
37			551528,6	1253893,2
	28° 56' 02"	154,84		
38			551664,11	1253968,11
	53° 56' 32"	65,05		
39			551702,4	1254020,7
	11° 56' 45"	61,84		
40			551762,9	1254033,5
	72° 58' 16"	38,28		
41			551774,11	1254070,1
	31° 54' 37"	54,3		
42			551820,2	1254098,8
	41° 16' 22"	87,02		
43			551885,6	1254156,2
	49° 03' 57"	109,6		
44			551957,41	1254239
	25° 40' 12"	51,25		
45			552003,6	1254261,2
	38° 34' 45"	99,9		
46			552081,7	1254323,5
	53° 25' 37"	69,48		
47			552123,1	1254379,3
	105° 50' 52"	1,61		

Название (номер) межевого знака	Дирекционные углы (град. мин. сек.)	Длина линии(м)	X координата	Y координата
48			552122,66	1254380,85
	123° 29' 12"	24,23		
49			552109,29	1254401,06
	102° 53' 57"	33,73		
50			552101,76	1254433,94
	110° 49' 47"	44,35		
51			552085,99	1254475,39
	76° 50' 26"	27,1		
52			552092,16	1254501,78
	46° 25' 21"	68,08		
53			552139,09	1254551,1
	64° 05' 20"	40,76		
54			552156,9	1254587,76
	85° 37' 20"	67,34		
55			552162,04	1254654,9
	75° 51' 18"	86,92		
56			552183,28	1254739,18
	93° 53' 09"	50,47		
57			552179,86	1254789,53
	102° 54' 41"	134,53		
58			552149,8	1254920,66
	107° 09' 36"	55,86		
59			552133,32	1254974,03
	77° 28' 37"	63,83		
60			552147,16	1255036,34
	109° 30' 02"	30,95		
61			552136,83	1255065,51
	142° 06' 35"	92,21		
62			552064,06	1255122,14
	136° 37' 00"	51,13		
63			552026,9	1255157,26
	172° 32' 34"	52,86		
64			551974,49	1255164,12
	149° 08' 07"	38,71		
65			551941,26	1255183,98
	111° 46' 28"	27,69		
66			551930,99	1255209,69
	75° 44' 40"	63,96		
67			551946,74	1255271,68
	110° 47' 07"	57,91		
68			551926,19	1255325,82
	141° 32' 01"	31,94		
69			551901,18	1255345,69
	180° 00' 00"	68,85		
70			551832,33	1255345,69
	195° 29' 51"	46,22		
71			551787,79	1255333,34
	169° 52' 40"	38,98		
72			551749,42	1255340,19

Название (номер) межевого знака	Дирекционные углы (град. мин. сек.)	Длина линии(м)	X координата	Y координата
	147° 16' 32"	38,68		
73			551716,88	1255361,1
	119° 01' 32"	32,5		
74			551701,11	1255389,52
	98° 10' 40"	40,85		
75			551695,3	1255429,95
	70° 40' 33"	76,61		
76			551720,65	1255502,24
	109° 29' 38"	23,61		
77			551712,77	1255524,5
	131° 26' 35"	50,72		
78			551679,2	1255562,52
	97° 55' 53"	27,32		
79			551675,43	1255589,58
	64° 29' 15"	83,51		
80			551711,4	1255664,95
	70° 09' 30"	48,44		
81			551727,84	1255710,51
	92° 42' 21"	36,01		
82			551726,14	1255746,48
	114° 47' 21"	34,34		
83			551711,74	1255777,66
	134° 48' 29"	73,89		
84			551659,67	1255830,08
	160° 37' 38"	33,04		
85			551628,5	1255841,04
	192° 22' 45"	65,58		
86			551564,44	1255826,98
	212° 05' 29"	31,11		
87			551538,08	1255810,45
	166° 51' 09"	33,46		
88			551505,5	1255818,06
	196° 21' 42"	45,37		
89			551461,97	1255805,28
	223° 15' 24"	35,56		
90			551436,07	1255780,91
	189° 51' 07"	35,53		
91			551401,06	1255774,83
	197° 51' 44"	56,63		
92			551347,16	1255767,46
	182° 01' 54"	34,13		
93			551313,05	1255756,25
	153° 13' 02"	36,48		
94			551280,48	1255772,69
	165° 45' 05"	23,56		
95			551257,64	1255778,49
	182° 19' 36"	60,35		
96			551197,34	1255776,04
	150° 09' 38"	42,83		

Название (номер межевого знака)	Дирекционные углы (град. мин. сек.)	Длина линии(м)	X координата	Y координата
97			551160,19	1255797,35
	177° 44' 03"	38,7		
98			551121,52	1255798,88
	149° 19' 58"	20,88		
99			551103,56	1255809,53
	116° 48' 18"	66,19		
100			551073,71	1255868,61
	123° 22' 38"	30,99		
101			551056,66	1255894,49
	102° 58' 29"	75,94		
102			551039,61	1255938,49
	123° 48' 07"	45,44		
103			551014,33	1256006,25
	99° 15' 31"	41,64		
104			551007,63	1256047,35
	143° 16' 24"	22,41		
105			550989,67	1256050,75
	160° 31' 43"	27,45		
106			550963,79	1256069,9
	156° 25' 00"	34,22		
107			550932,43	1256083,59
	131° 03' 30"	28,29		
108			550913,85	1256104,92
	92° 39' 30"	45,71		
109			550911,73	1256150,58
	101° 03' 19"	36,61		
110			550904,71	1256186,51
	69° 20' 43"	22,45		
111			550912,63	1256207,52
	43° 27' 17"	39,85		
112			550941,56	1256234,93
	60° 16' 20"	41,74		
113			550962,26	1256271,18
	79° 55' 22"	33,09		
114			550968,05	1256303,73
	101° 41' 31"	43,52		
115			550959,23	1256346,33
	112° 03' 06"	79,51		
116			550929,38	1256420,07
	106° 54' 30"	51,99		
117			550914,26	1256410,61
	52° 40' 56"	176,52		
118			551021,27	1256610,13
	52° 40' 52"	789,95		
119			551500,18	1257238,4
	141° 07' 48"	74,89		
120			551441,87	1257240,42
	144° 00' 23"	490,99		
121			551044,62	1257573,97

Название (номер) межевого знака	Дирекционные углы (град. мин. сек.)	Длина линии(м)	X координата	Y координата
97			551160,19	1255797,35
	177° 44' 03"	38,7		
98			551121,52	1255798,88
	149° 19' 58"	20,88		
99			551103,56	1255809,53
	116° 48' 18"	66,19		
100			551073,71	1255868,61
	123° 22' 38"	30,99		
101			551056,66	1255894,49
	102° 58' 29"	75,94		
102			551039,61	1255968,49
	123° 48' 07"	45,44		
103			551014,33	1256006,25
	99° 15' 31"	41,64		
104			551007,63	1256047,35
	143° 16' 24"	22,41		
105			550989,67	1256060,75
	160° 31' 43"	27,45		
106			550963,79	1256069,9
	156° 25' 00"	34,22		
107			550932,43	1256083,59
	131° 03' 30"	28,29		
108			550913,85	1256104,92
	92° 39' 30"	45,71		
109			550911,73	1256150,58
	101° 03' 19"	36,61		
110			550904,71	1256186,51
	69° 20' 43"	22,45		
111			550912,63	1256207,52
	43° 27' 17"	39,85		
112			550941,56	1256234,93
	60° 16' 20"	41,74		
113			550962,26	1256271,18
	79° 55' 22"	33,09		
114			550968,05	1256303,76
	101° 41' 31"	43,52		
115			550959,23	1256346,38
	112° 03' 06"	79,51		
116			550929,38	1256420,07
	106° 54' 30"	51,99		
117			550914,26	1256469,81
	52° 40' 56"	176,52		
118			551021,27	1256610,19
	52° 40' 52"	789,95		
119			551500,18	1257238,42
	141° 07' 48"	74,89		
120			551441,87	1257285,42
	144° 00' 23"	490,99		
121			551044,62	1257573,97

Название (номер) межевого знака	Дирекционные углы (град. мин. сек.)	Длина линии(м)	X координата	Y координата
	55° 30' 43"	60,54		
122			551078,9	1257623,87
	53° 25' 44"	145,68		
123			551165,7	1257740,87
	53° 33' 55"	121,11		
124			551237,63	1257838,31
	126° 48' 45"	29,94		
125			551219,69	1257862,28
	151° 18' 40"	23,29		
126			551199,26	1257873,46
	108° 09' 15"	28,4		
127			551190,41	1257900,45
	78° 54' 34"	42		
128			551198,49	1257941,67
	96° 59' 19"	41,18		
129			551193,48	1257982,54
	109° 32' 28"	43,74		
130			551178,85	1258023,76
	127° 03' 31"	47,34		
131			551150,32	1258061,54
	139° 48' 39"	29,26		
132			551127,97	1258080,42
	166° 20' 10"	44,03		
133			551085,19	1258090,82
	182° 54' 28"	45,54		
134			551039,71	1258088,51
	192° 52' 41"	60,48		
135			550980,75	1258075,03
	157° 47' 30"	29,55		
136			550953,39	1258086,2
	113° 30' 54"	29		
137			550941,82	1258112,79
	77° 09' 15"	45,07		
138			550951,84	1258156,73
	108° 09' 42"	27,17		
139			550943,37	1258182,55
	148° 47' 42"	29,74		
140			550917,93	1258197,96
	186° 34' 17"	53,91		
141			550864,37	1258191,79
	175° 03' 32"	31,35		
142			550833,14	1258194,49
	131° 58' 27"	51,84		
143			550798,47	1258233,03
	175° 23' 42"	47,95		
144			550750,67	1258236,88
	210° 04' 11"	142,44		
145			550627,4	1258165,51
	221° 56' 48"	57,75		

Название (номер) межевого знака	Дирекционные углы (град. мин. сек.)	Длина линии(м)	X координата	Y координата
146			550584,45	1258126,91
	237° 05' 44"	32,36		
147			550566,87	1258099,74
	277° 57' 48"	46,12		
148			550573,26	1258054,06
	250° 04' 20"	22,09		
149			550565,73	1258033,29
	214° 32' 18"	34,66		
150			550537,18	1258013,64
	220° 57' 21"	57,15		
151			550494,02	1257976,18
	228° 32' 35"	46,91		
152			550462,96	1257941,02
	263° 18' 31"	21,63		
153			550460,44	1257919,54
	290° 15' 15"	23,11		
154			550468,44	1257897,86
	312° 31' 45"	45,27		
155			550499,04	1257864,5
	300° 09' 08"	27,73		
156			550512,97	1257840,52
	279° 24' 23"	40,5		
157			550519,59	1257800,56
	271° 41' 41"	92,99		
158			550522,34	1257707,61
	238° 58' 39"	43,44		
159			550499,95	1257670,38
	216° 36' 14"	58,6		
160			550452,91	1257635,44
	197° 36' 55"	25,64		
161			550428,47	1257627,68
	158° 13' 02"	17,22		
162			550412,48	1257634,07
	110° 21' 43"	19		
163			550405,87	1257651,88
	84° 50' 47"	68,58		
164			550412,03	1257720,18
	108° 48' 48"	32,56		
165			550401,53	1257751
	127° 32' 04"	23,62		
166			550387,14	1257769,73
	153° 26' 48"	21,97		
167			550367,49	1257779,55
	175° 51' 41"	31,59		
168			550335,98	1257781,83
	154° 32' 39"	49,44		
169			550291,34	1257803,08
	172° 25' 29"	31,1		
170			550260,51	1257807,18

Название (номер) межевого знака	Дирекционные углы (град. мин. сек.)	Длина линии(м)	X координата	Y координата
	196° 32' 14"	21,68		
171			550239,73	1257801,01
	175° 28' 24"	54,99		
172			550184,91	1257805,35
	200° 51' 16"	30,79		
173			550156,14	1257794,39
	186° 53' 05"	34,29		
174			550122,1	1257790,28
	168° 28' 42"	22,83		
175			550099,73	1257794,84
	117° 08' 14"	21,05		
176			550090,13	1257813,57
	72° 25' 54"	47,67		
177			550104,52	1257859,02
	66° 17' 26"	67,6		
178			550131,7	1257920,91
	73° 23' 22"	49,57		
179			550145,87	1257968,41
	102° 01' 05"	40,63		
180			550137,41	1258008,15
	110° 56' 39"	90,72		
181			550104,98	1258092,88
	127° 39' 40"	36,65		
182			550082,59	1258121,89
	150° 56' 43"	28,21		
183			550057,93	1258135,59
	196° 00' 01"	37,29		
184			550022,08	1258125,31
	169° 27' 45"	29,97		
185			549992,62	1258130,79
	149° 03' 51"	77,75		
186			549925,93	1258170,76
	110° 25' 37"	18,19		
187			549919,58	1258187,81
	63° 26' 53"	19,62		
188			549928,35	1258205,36
	57° 08' 33"	63,94		
189			549963,04	1258259,07
	22° 57' 55"	17,74		
190			549979,37	1258265,99
	34° 20' 24"	40,1		
191			550012,48	1258288,61
	64° 21' 51"	31,16		
192			550025,96	1258316,7
	48° 56' 26"	58,75		
193			550064,55	1258361
	69° 52' 00"	36,49		
194			550077,11	1258395,26
	130° 18' 24"	33,53		

Название (номер межевого знака)	Дирекционные углы (град. мин. сек.)	Длина линии(м)	X координата	Y координата
195			550055,42	1258420,83
	106° 30' 43"	62,66		
196			550037,61	1258480,91
	80° 35' 15"	32,16		
197			550042,87	1258512,64
	87° 09' 27"	15,73		
198			550043,65	1258528,35
	101° 43' 20"	63,49		
199			550030,75	1258590,52
	110° 46' 20"	19,23		
200			550023,93	1258608,5
	120° 25' 58"	72,73		
201			549987,09	1258671,21
	134° 57' 10"	34,29		
202			549962,86	1258695,48
	138° 31' 12"	13,94		
203			549952,42	1258704,71
	164° 35' 11"	24,72		
204			549928,59	1258711,28
	154° 42' 25"	10,28		
205			549919,3	1258715,67
	192° 24' 04"	23,38		
206			549896,47	1258710,65
	204° 24' 29"	25,07		
207			549873,64	1258700,29
	226° 09' 00"	20,79		
208			549859,24	1258685,3
	232° 23' 55"	60,62		
209			549822,25	1258637,27
	200° 43' 47"	28,2		
210			549795,88	1258627,29
	170° 57' 37"	73,77		
211			549723,03	1258638,88
	186° 22' 30"	21,79		
212			549701,37	1258636,46
	208° 59' 00"	13,25		
213			549689,78	1258630,04
	219° 13' 32"	80,19		
214			549627,66	1258579,33
	240° 47' 04"	46,32		
215			549605,05	1258538,9
	266° 44' 37"	63,55		
216			549601,44	1258475,45
	241° 33' 40"	31,73		
217			549586,33	1258447,55
	200° 17' 53"	30,93		
218			549557,32	1258436,82
	178° 53' 12"	31,91		
219			549525,42	1258437,44

Название (номер) межевого знака	Дирекционные углы (град. мин. сек.)	Длина линии(м)	X координата	Y координата
	150° 08' 47"	48,33		
220			549483,5	1258461,5
	135° 31' 52"	79,35		
221			549426,87	1258517,09
	116° 20' 16"	46,21		
222			549406,37	1258558,5
	96° 24' 50"	48,07		
223			549401	1258606,27
	87° 07' 10"	42,38		
224			549403,13	1258648,6
	106° 27' 02"	33,33		
225			549393,69	1258680,57
	144° 08' 25"	25,86		
226			549372,73	1258695,72
	168° 15' 19"	40,82		
227			549332,76	1258704,03
	158° 13' 21"	35,69		
228			549299,62	1258717,27
	151° 07' 35"	18,76		
229			549283,19	1258726,33
	154° 50' 25"	36,83		
230			549249,85	1258741,99
	175° 31' 32"	33,07		
231			549216,88	1258744,57
	189° 39' 24"	18,9		
232			549198,25	1258741,4
	208° 06' 35"	67,85		
233			549138,4	1258709,43
	223° 47' 57"	30,37		
234			549116,48	1258688,41
	263° 36' 53"	23,92		
235			549113,82	1258664,64
	246° 54' 49"	14,74		
236			549108,04	1258651,08
	225° 41' 36"	46,76		
237			549075,38	1258617,62
	199° 11' 28"	36,66		
238			549040,76	1258605,57
	185° 36' 32"	16,27		
239			549024,57	1258603,98
	154° 04' 58"	35,99		
240			548992,2	1258619,71
	139° 10' 35"	46,41		
241			548957,08	1258650,05
	182° 23' 09"	19,46		
242			548937,64	1258649,24
	186° 06' 36"	18,13		
243			548919,61	1258647,31
	210° 11' 22"	51,78		

Название (номер) межевого знака	Дирекционные углы (град. мин. сек.)	Длина линии(м)	X координата	Y координата
244			548874,85	1258621,27
	243° 42' 20"	15,15		
245			548868,14	1258607,69
	268° 50' 52"	161,14		
246			548864,9	1258446,58
	247° 25' 27"	53,03		
247			548844,54	1258397,61
	238° 12' 10"	38,79		
248			548824,1	1258364,64
	238° 11' 58"	17,5		
249			548814,88	1258349,77
	225° 30' 41"	63,39		
250			548770,46	1258304,55
	264° 46' 16"	55,74		
251			548765,38	1258249,04
	216° 20' 31"	59,47		
252			548717,48	1258213,8
	188° 19' 50"	33,54		
253			548684,29	1258208,94
	164° 14' 45"	24,68		
254			548660,54	1258215,64
	132° 21' 04"	61,2		
255			548619,31	1258260,87
	123° 15' 49"	14,53		
256			548611,34	1258273,02
	115° 33' 12"	44,07		
257			548592,33	1258312,78
	134° 20' 48"	36,6		
258			548566,75	1258338,95
	168° 49' 38"	20,49		
259			548546,65	1258342,92
	192° 07' 20"	50,76		
260			548497,02	1258332,26
	199° 26' 18"	54,9		
261			548445,25	1258313,99
	219° 01' 23"	39,18		
262			548414,81	1258289,32
	229° 35' 46"	56,39		
263			548378,26	1258246,38
	209° 31' 42"	31,49		
264			548350,86	1258230,86
	180° 38' 02"	28,02		
265			548322,84	1258230,55
	159° 49' 59"	28,77		
266			548295,83	1258240,47
	129° 09' 46"	53,19		
267			548262,24	1258281,71
	108° 05' 28"	49,01		
268			548247,02	1258328,3

Название (номер) межевого знака	Дирекционные углы (град. мин. сек.)	Длина линии(м)	X координата	Y координата
	98° 07' 59"	27,99		
269			548243,06	1258356,01
	84° 25' 01"	53,24		
270			548248,24	1258409
	102° 18' 32"	24,3		
271			548243,06	1258432,74
	131° 52' 59"	27,83		
272			548224,48	1258453,46
	155° 05' 39"	65,8		
273			548164,8	1258481,17
	133° 10' 44"	40,5		
274			548137,09	1258510,7
	91° 11' 44"	29,24		
275			548136,48	1258539,93
	57° 25' 39"	26,02		
276			548150,49	1258561,86
	74° 13' 51"	31,28		
277			548158,99	1258591,96
	106° 28' 44"	33,63		
278			548149,45	1258624,21
	136° 06' 55"	49,41		
279			548113,84	1258658,46
	118° 18' 30"	60,71		
280			548085,05	1258711,91
	102° 28' 46"	52,85		
281			548073,63	1258763,51
	84° 01' 39"	79		
282			548081,85	1258842,08
	105° 05' 49"	47,3		
283			548069,53	1258887,75
	130° 25' 06"	48,6		
284			548038,02	1258924,75
	113° 30' 58"	53,81		
285			548016,55	1258974,09
	81° 04' 52"	47,15		
286			548023,86	1259020,67
	97° 54' 01"	29,97		
287			548019,74	1259050,36
	142° 45' 59"	28,67		
288			547996,91	1259067,71
	165° 22' 19"	43,44		
289			547954,88	1259078,68
	155° 33' 48"	66,23		
290			547894,58	1259106,08
	78° 41' 13"	37,26		
291			547901,89	1259142,62
	26° 14' 28"	37,18		
292			547935,24	1259159,06
	340° 18' 00"	32,51		

Название (номер) межевого знака	Дирекционные углы (град. мин. сек.)	Длина линии(м)	X координата	Y координата
293			547965,85	1259148,1
	18° 22' 27"	5,96		
294			547971,51	1259149,98
	18° 11' 10"	29,12		
295			547999,18	1259159,07
	22° 00' 03"	21,36		
296			548018,98	1259167,07
	18° 08' 37"	61,56		
297			548077,48	1259186,24
	24° 29' 59"	72,34		
298			548143,31	1259216,24
	35° 40' 24"	34,86		
299			548171,63	1259236,57
	41° 59' 50"	33,88		
300			548196,81	1259259,24
	50° 34' 06"	20,99		
301			548210,14	1259275,45
	70° 57' 57"	17,23		
302			548215,76	1259291,74
	83° 58' 00"	14,84		
303			548217,32	1259306,5
	86° 37' 29"	18,85		
304			548218,43	1259325,32
	94° 07' 58"	13,88		
305			548217,43	1259339,16
	111° 12' 05"	33,87		
306			548205,18	1259370,74
	132° 11' 31"	37,24		
307			548180,17	1259398,33
	119° 18' 42"	47,41		
308			548156,96	1259439,67
	129° 12' 03"	59,55		
309			548119,32	1259485,82
	139° 42' 39"	88,77		
310			548051,61	1259543,22
	93° 40' 59"	88,11		
311			548045,95	1259631,15
	102° 39' 45"	78,51		
312			548028,74	1259707,75
	90° 52' 26"	59,67		
313			548027,83	1259767,41
	106° 55' 48"	58,04		
314			548010,93	1259822,93
	91° 25' 03"	94,59		
315			548008,59	1259917,49
	99° 26' 30"	50,35		
316			548000,33	1259967,16
	72° 48' 53"	131,96		
317			548039,32	1260093,23

Название (номер) межевого знака	Дирекционные углы (град. мин. сек.)	Длина линии(м)	X координата	Y координата
	50° 49' 46"	57,3		
318			548075,51	1260137,65
	71° 29' 55"	68,16		
319			548097,14	1260202,29
	63° 53' 10"	57,93		
320			548122,64	1260254,31
	91° 29' 40"	72,47		
321			548120,75	1260326,76
	63° 28' 35"	37,08		
322			548137,31	1260359,94
	80° 34' 14"	40,04		
323			548143,87	1260399,44
	74° 33' 41"	146,28		
324			548182,81	1260540,44
	11° 47' 46"	305,09		
325			548481,46	1260602,81
	94° 15' 12"	113,93		
326			548473,01	1260716,43
	9° 18' 47"	530,31		
327			548996,33	1260802,25
	98° 36' 00"	69,15		
328			548985,99	1260870,62
	98° 34' 29"	38,63		
329			548980,23	1260908,82
	98° 33' 50"	220,47		
330			548947,4	1261126,83
	12° 48' 14"	183,7		
331			549126,53	1261167,54
	97° 45' 38"	344,14		
332			549080,06	1261508,53
	97° 47' 13"	10,63		
333			549078,62	1261519,06
	169° 12' 00"	382,59		
334			548702,81	1261590,75
	171° 40' 43"	193,88		
335			548510,97	1261618,81
	171° 42' 31"	354		
336			548160,67	1261669,86
	171° 56' 16"	188,45		
337			547974,08	1261696,29
	171° 44' 07"	153,53		
338			547822,14	1261718,36
	171° 40' 48"	245,6		
339			547579,12	1261753,9
	171° 42' 19"	310,05		
340			547272,31	1261798,63
	171° 44' 53"	198,64		
341			547075,73	1261827,14
	171° 19' 23"	37,78		

Название (номер) межевого знака	Дирекционные углы (град. мин. сек.)	Длина линии(м)	X координата	Y координата
342			547038,38	1261832,84
	170° 42' 41"	78,06		
343			546961,34	1261845,44
	171° 21' 49"	157,16		
344			546805,96	1261869,04
	169° 52' 33"	95,8		
345			546711,65	1261885,88
	168° 51' 03"	95,68		
346			546617,78	1261904,38
	167° 15' 42"	127,3		
347			546493,61	1261932,45
	167° 41' 52"	27,97		
348			546466,28	1261938,41
	165° 04' 36"	86,32		
349			546382,87	1261960,64
	164° 33' 17"	199,65		
350			546190,43	1262013,81
	163° 05' 49"	138,4		
351			546058,01	1262054,05
	162° 40' 08"	168,75		
352			545896,92	1262104,32
	163° 05' 19"	109,9		
353			545791,77	1262136,29
	162° 58' 47"	194,32		
354			545605,96	1262193,17
	162° 17' 15"	203,62		
355			545411,99	1262255,12
	162° 00' 44"	71,31		
356			545344,17	1262277,14
	162° 00' 21"	18,9		
357			545326,19	1262282,98
	162° 15' 13"	107,35		
358			545223,95	1262315,7
	162° 14' 41"	18,66		
359			545206,18	1262321,39
	163° 10' 56"	137,84		
360			545074,24	1262361,27
	162° 38' 49"	156,58		
361			544924,79	1262407,97
	162° 20' 08"	330,67		
362			544609,71	1262508,31
	162° 20' 11"	84,57		
363			544529,13	1262533,97
	162° 14' 14"	32,35		
364			544498,32	1262543,84
	162° 14' 30"	93,44		
365			544409,33	1262572,34
	162° 25' 04"	121,53		
366			544293,48	1262609,05

Название (номер) межевого знака	Дирекционные углы (град. мин. сек.)	Длина линии(м)	X координата	Y координата
	162° 40' 38"	174,51		
367			544126,89	1262661,01
	162° 33' 52"	273,94		
368			543865,54	1262743,09
	162° 49' 51"	184,22		
369			543689,53	1262797,47
	262° 03' 04"	22,34		
370			543686,44	1262775,34
	263° 11' 15"	385,1		
371			543640,76	1262392,96
	263° 19' 47"	343,76		
372			543600,83	1262051,53
	263° 39' 46"	632,64		
373			543531	1261422,76
	326° 55' 04"	500,4		
374			543950,28	1261149,62
	331° 00' 15"	202,02		
375			544126,98	1261051,69
	327° 30' 52"	260,96		
376			544347,11	1260911,53
	331° 35' 46"	198,33		
377			544521,56	1260817,19
	330° 20' 41"	400,12		
378			544869,27	1260619,22
	351° 19' 52"	62,56		
379			544931,12	1260609,79
	4° 44' 56"	148,21		
380			545078,82	1260622,06
	354° 40' 50"	66,88		
381			545145,41	1260615,86
	344° 43' 12"	50,73		
382			545194,35	1260602,49
	230° 57' 21"	87,09		
383			545139,49	1260534,85
	212° 15' 40"	19,24		
384			545123,22	1260524,58
	223° 43' 18"	13,63		
385			545113,37	1260515,16
	225° 56' 41"	36,02		
386			545088,32	1260489,27
	217° 00' 46"	27,28		
387			545066,54	1260472,85
	210° 53' 10"	36,68		
388			545035,06	1260454,02
	219° 42' 58"	14,74		
389			545023,72	1260444,6
	228° 22' 59"	22,89		
390			545008,52	1260427,49
	242° 23' 51"	21,73		

Название (номер) межевого знака	Дирекционные углы (град. мин. сек.)	Длина линии(м)	X координата	Y координата
391			544998,45	1260408,23
	257° 15' 25"	36,86		
392			544990,32	1260372,28
	256° 50' 35"	51,05		
393			544978,7	1260322,57
	244° 48' 42"	23,64		
394			544968,64	1260301,18
	237° 54' 33"	14,91		
395			544960,72	1260288,55
	226° 32' 42"	33,31		
396			544937,81	1260264,37
	224° 41' 22"	58,71		
397			544896,07	1260223,08
	227° 45' 27"	113,62		
398			544819,69	1260138,97
	225° 17' 45"	27,39		
399			544800,42	1260119,5
	215° 26' 07"	13,66		
400			544789,29	1260111,58
	203° 06' 40"	22,34		
401			544768,74	1260102,81
	194° 13' 33"	52,74		
402			544717,62	1260089,85
	191° 46' 40"	66,04		
403			544652,97	1260076,37
	203° 02' 37"	34,44		
404			544621,28	1260062,89
	213° 22' 49"	33,84		
405			544593,02	1260044,27
	220° 40' 29"	26,25		
406			544573,11	1260027,16
	226° 07' 37"	69,39		
407			544525,02	1259977,14
	218° 18' 00"	16,91		
408			544511,75	1259966,66
	213° 08' 41"	12,53		
409			544501,26	1259959,81
	208° 15' 16"	45,21		
410			544461,44	1259938,41
	209° 49' 12"	52,93		
411			544415,52	1259912,09
	205° 48' 58"	30,45		
412			544388,11	1259898,83
	198° 43' 35"	27,35		
413			544362,21	1259890,05
	191° 07' 53"	27,71		
414			544335,02	1259884,7
	193° 52' 06"	44,68		
415			544291,64	1259873,99

Название (номер) межевого знака	Дирекционные углы (град. мин. сек.)	Длина линии(м)	X координата	Y координата
	195° 07' 30"	27,06		
416			544265,52	1259866,93
	201° 35' 01"	12,21		
417			544254,17	1259862,44
	213° 30' 52"	19		
418			544238,33	1259851,95
	209° 54' 03"	32,82		
419			544209,88	1259835,59
	212° 00' 42"	49,24		
420			544168,13	1259809,49
	210° 13' 30"	43,37		
421			544130,66	1259787,66
	227° 32' 24"	23,78		
422			544114,61	1259770,12
	239° 44' 23"	20,82		
423			544104,12	1259752,14
	263° 12' 06"	23,49		
424			544101,34	1259728,82
	275° 49' 29"	29,46		
425			544104,33	1259699,51
	277° 11' 54"	41,66		
426			544109,55	1259658,18
	270° 30' 57"	23,32		
427			544109,76	1259634,86
	249° 05' 12"	15,58		
428			544104,2	1259620,31
	224° 17' 25"	12,56		
429			544095,21	1259611,54
	199° 44' 28"	14,57		
430			544081,5	1259606,62
	190° 07' 38"	15,87		
431			544065,88	1259603,83
	181° 12' 52"	30,2		
432			544035,69	1259603,19
	161° 25' 21"	24,17		
433			544012,78	1259610,89
	145° 49' 22"	25,12		
434			543992	1259625
	126° 38' 07"	52,74		
435			543960,53	1259667,32
	128° 54' 10"	29,82		
436			543941,8	1259690,53
	116° 35' 07"	38,17		
437			543924,72	1259724,66
	113° 10' 46"	63,08		
438			543899,89	1259782,65
	115° 07' 42"	36,92		
439			543884,21	1259816,08
	116° 59' 31"	26,42		

Название (номер) межевого знака	Дирекционные углы (град. мин. сек.)	Длина линии(м)	X координата	Y координата
440			543872,22	1259839,62
	107° 40' 58"	9,88		
441			543869,22	1259849,03
	104° 56' 33"	29,9		
442			543861,51	1259877,92
	112° 34' 14"	17,85		
443			543854,66	1259894,4
	112° 38' 53"	32,8		
444			543842,03	1259924,67
	114° 14' 26"	32,86		
445			543828,54	1259954,63
	116° 33' 54"	20,57		
446			543819,34	1259973,03
	129° 27' 05"	17,19		
447			543808,42	1259986,3
	135° 33' 02"	16,19		
448			543796,86	1259997,64
	151° 43' 55"	18,96		
449			543780,16	1260006,62
	163° 03' 20"	18,36		
450			543762,6	1260011,97
	175° 33' 11"	17,28		
451			543745,37	1260013,31
	183° 26' 45"	17,8		
452			543727,6	1260012,24
	195° 02' 14"	11,52		
453			543716,47	1260009,25
	206° 43' 04"	35,23		
454			543685	1259993,41
	200° 39' 55"	48,51		
455			543639,61	1259976,29
	200° 37' 39"	24,38		
456			543616,79	1259967,7
	203° 45' 52"	56,11		
457			543565,44	1259945,09
	259° 59' 42"	11,45		
458			543563,45	1259933,81
	284° 44' 20"	110,76		
459			543591,63	1259826,69
	282° 26' 03"	83,46		
460			543609,6	1259745,19
	278° 37' 47"	4,87		
461			543610,33	1259740,38
	283° 21' 17"	102,56		
462			543634,02	1259640,59
	283° 42' 14"	215,28		
463			543685,02	1259431,44
	283° 44' 49"	150,4		
464			543720,76	1259285,35

Название (номер) межевого знака	Дирекционные углы (град. мин. сек.)	Длина линии(м)	X координата	Y координата
	283° 44' 53"	37,11		
465			543729,58	1259249,3
	281° 37' 55"	65,27		
466			543742,74	1259185,37
	283° 17' 22"	75,74		
467			543760,15	1259111,66
	278° 23' 25"	6,85		
468			543761,15	1259104,88
	282° 30' 56"	23,4		
469			543766,22	1259082,04
	283° 02' 04"	1563,91		
470			544118,94	1257558,42
	282° 28' 44"	265,23		
471			544176,25	1257299,46
	283° 19' 30"	82,44		
472			544195,25	1257219,24
	283° 23' 14"	721,2		
473			544362,23	1256517,64
	219° 03' 41"	19,61		
474			544347	1256505,28
	250° 16' 05"	15,79		
475			544341,67	1256490,42
	215° 27' 53"	9,13		
476			544334,23	1256485,12
	165° 53' 04"	17,51		
477			544317,25	1256489,39
	156° 50' 28"	20,77		
478			544298,15	1256497,56
	169° 13' 47"	13,32		
479			544285,06	1256500,05
	144° 22' 58"	33,48		
480			544257,84	1256519,55
	170° 14' 33"	63,19		
481			544195,56	1256530,26
	179° 55' 18"	80,33		
482			544115,23	1256530,37
	169° 30' 43"	17,63		
483			544097,89	1256533,58
	165° 07' 44"	84,55		
484			544016,17	1256555,28
	173° 57' 25"	23,84		
485			543992,46	1256557,79
	207° 16' 28"	57,78		
486			543941,1	1256531,31
	172° 17' 09"	63,92		
487			543877,76	1256539,89
	156° 48' 09"	63,11		
488			543819,75	1256564,75
	183° 36' 41"	43,98		

Название (номер) межевого знака	Дирекционные углы (град. мин. сек.)	Длина линии(м)	X координата	Y координата
489			543775,86	1256561,98
	158° 47' 22"	76,34		
490			543704,69	1256589,6
	173° 53' 50"	47,97		
491			543656,99	1256594,7
	201° 51' 08"	77,35		
492			543585,2	1256565,91
	164° 23' 00"	76,15		
493			543511,86	1256586,41
	153° 54' 14"	33,87		
494			543481,44	1256601,31
	197° 43' 48"	20,82		
495			543461,61	1256594,97
	223° 40' 19"	46,07		
496			543428,29	1256563,16
	190° 50' 32"	41,09		
497			543387,93	1256555,43
	166° 27' 40"	51,69		
498			543337,68	1256567,53
	188° 10' 46"	44,35		
499			543293,78	1256561,22
	236° 02' 48"	121,93		
500			543225,68	1256460,08
	253° 25' 09"	19,94		
501			543219,99	1256440,97
	224° 04' 21"	202,27		
502			543074,67	1256300,28
	206° 43' 28"	144,61		
503			542945,51	1256235,25
	240° 46' 15"	24,25		
504			542933,67	1256214,09
	257° 16' 38"	35,55		
505			542925,84	1256179,41
	233° 42' 56"	98,28		
506			542867,68	1256100,19
	224° 55' 42"	79,1		
507			542811,68	1256044,33
	262° 15' 53"	37,15		
508			542806,68	1256007,52
	278° 37' 05"	112,45		
509			542823,53	1255896,34
	260° 28' 39"	34,45		
510			542817,83	1255862,36
	242° 10' 03"	76,01		
511			542782,34	1255795,14
	284° 15' 46"	34,34		
512			542790,8	1255761,86
	314° 07' 21"	35,55		
513			542815,55	1255736,34

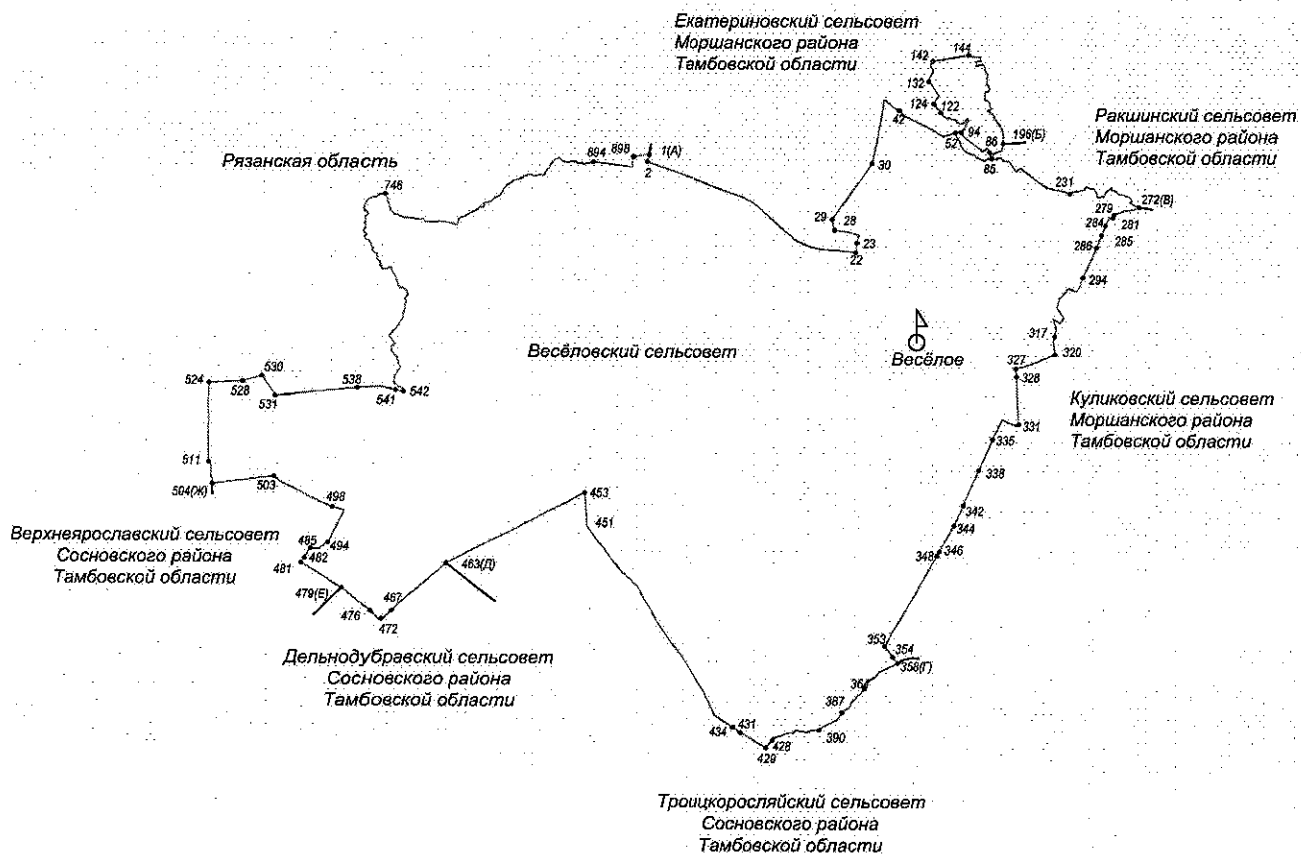
Название (номер) межевого знака	Дирекционные углы (град. мин. сек.)	Длина линии(м)	X координата	Y координата
	337° 20' 51"	86,64		
514			542895,51	1255702,97
	300° 26' 17"	59,99		
515			542925,9	1255651,25
	236° 58' 44"	122,34		
516			542859,23	1255548,67
	213° 04' 17"	99,14		
517			542776,15	1255494,57
	226° 35' 27"	57,81		
518			542736,42	1255452,57
	245° 35' 28"	148,34		
519			542675,12	1255317,49
	198° 55' 44"	84		
520			542595,66	1255290,24
	232° 03' 36"	84,92		
521			542543,45	1255223,27
	247° 41' 08"	164,42		
522			542481,02	1255071,16
	280° 29' 26"	124,67		
523			542503,72	1254948,57
	266° 37' 38"	37,05		
524			542501,54	1254911,58
	258° 41' 50"	46,79		
525			542492,37	1254865,7
	270° 29' 35"	316,03		
526			542495,09	1254549,68
	217° 56' 13"	107,08		
527			542410,64	1254483,85
	251° 01' 43"	30,73		
528			542400,65	1254454,79
	216° 51' 51"	101,83		
529			542319,18	1254393,7
	228° 41' 57"	48,33		
530			542287,28	1254357,39
	239° 18' 52"	84,46		
531			542244,18	1254284,76
	182° 57' 04"	221,04		
532			542023,43	1254273,38
	289° 01' 30"	479,26		
533			542179,66	1253820,3
	292° 29' 41"	46,18		
534			542197,33	1253777,63
	290° 54' 46"	490,58		
535			542372,44	1253319,37
	283° 42' 31"	249,04		
536			542431,46	1253077,42
	273° 26' 40"	457,73		
537			542458,96	1252620,52
	272° 26' 49"	603,86		

Название (номер) межевого знака	Дирекционные углы (град. мин. сек.)	Длина линии(м)	X координата	Y координата
538			542484,74	1252017,21
	11° 05' 53"	892,79		
539			543360,83	1252189,06
	80° 29' 47"	114,23		
540			543379,69	1252301,72
	28° 41' 50"	150,26		
541			543511,49	1252373,87
	59° 19' 03"	139,71		
542			543582,78	1252494,02
	50° 49' 24"	190,47		
543			543703,1	1252641,67
	29° 28' 21"	59,25		
544			543754,68	1252670,82
	325° 39' 00"	70,55		
545			543812,93	1252631,01
	310° 04' 59"	30,94		
546			543832,85	1252607,34
	325° 26' 23"	52,41		
547			543876,01	1252577,61
	291° 59' 49"	38,63		
548			543890,48	1252541,79
	264° 10' 59"	59,5		
549			543884,45	1252482,6
	313° 28' 57"	27,77		
550			543903,56	1252462,45
	10° 14' 55"	52,83		
551			543955,55	1252471,85
	303° 46' 28"	50,85		
552			543983,82	1252429,58
	266° 35' 29"	68,79		
553			543979,73	1252360,91
	298° 44' 20"	109,65		
554			544032,45	1252264,77
	261° 07' 01"	63,27		
555			544022,68	1252202,26
	274° 20' 55"	88,63		
556			544029,4	1252113,89
	265° 17' 41"	78,38		
557			544022,97	1252035,77
	272° 51' 52"	74,24		
558			544026,68	1251961,62
	252° 36' 37"	37,27		
559			544015,54	1251926,05
	248° 01' 31"	42,97		
560			543999,46	1251886,2
	244° 34' 13"	156,87		
561			543932,1	1251744,53
	261° 00' 12"	64,52		
562			543922,01	1251680,8

Название (номер) межевого знака	Дирекционные углы (град. мин. сек.)	Длина линии(м)	X координата	Y координата
	299° 22' 32"	49,44		
563			543946,26	1251637,72
	319° 11' 17"	43,09		
564			543978,87	1251609,56
	305° 04' 06"	38,17		
565			544000,8	1251578,32
	344° 39' 56"	189,37		
566			544183,43	1251528,24
	345° 21' 51"	286,06		
567			544460,21	1251455,96
	330° 11' 35"	222,92		
568			544653,64	1251345,15
	325° 56' 13"	132,08		
569			544763,06	1251271,17
	310° 12' 24"	139,96		
570			544853,41	1251164,28
	281° 53' 23"	102,7		
571			544874,57	1251063,78
	259° 31' 17"	155,44		
572			544846,3	1250910,93
	275° 48' 40"	212,15		
573			544867,78	1250699,87
	329° 41' 28"	54,31		
574			544914,67	1250672,46
	342° 06' 49"	148,67		
575			545056,15	1250626,8
	340° 05' 36"	30,05		
576			545084,4	1250616,57
	340° 23' 08"	239,33		
577			545309,84	1250536,23
	342° 54' 52"	977,23		
578			546243,94	1250249,12
	342° 06' 05"	4,39		
579			546248,12	1250247,77
	342° 06' 12"	541,46		
580			546763,38	1250081,38
	2° 14' 34"	200,58		
581			546963,81	1250089,23
	2° 38' 58"	195,99		
582			547159,59	1250098,29
	2° 13' 20"	352,57		
583			547511,89	1250111,96
	2° 54' 21"	348,17		
1			547859,61	1250129,61

Приложение 5
к Закону Тамбовской области
«Об установлении границ муниципальных образований
Моршанского района Тамбовской области
и определении места нахождения представительных органов
и о признании утратившими силу отдельных положений
некоторых законодательных актов Тамбовской области»

Схема границ муниципального образования- Весёловский сельсовет Моршанского района Тамбовской области



**Описание границ
муниципального образования — Весёловский сельсовет
Моршанского района Тамбовской области**

I. Участок границы с муниципальным образованием – Екатериновский сельсовет Моршанского района Тамбовской области (от А до Б)

Граница с муниципальным образованием - Екатериновский сельсовет проходит:

- от т.1(А) до т.2 пересекая автодорогу;
- от т.2 до т.22 по юго-западной стороне лесополосы;
- от т.22 до т.23 пересекая автодорогу;
- от т.23 до т.28 по границе приусадебных земель н.п. Хлудовский;
- от т.28 до т.29 по северо-восточной стороне автодороги;
- от т.29 до т.30 по границе приусадебных земель н.п. Петровка;
- от т.30 до т.42 по границе приусадебных земель н.п. Погореловка;
- от т.42 до т.52 по краю балки до р. Пячка;
- от т.52 до т.85 по середине р. Пячка;
- от т.85 до т.86 по границе лесного участка;
- от т.86 до т.94 по меже;
- от т.94 до т.122 по северо-восточной стороне балки;
- от т.122 до т.124 по границе приусадебных земель н.п. Глазовка;
- от т.124 до т.132 по пастбищному участку;
- от т.132 до т.142 по границе приусадебных земель н.п. Глазовка;
- от т.142 до т.144 по южной стороне полевой дороги;
- от т.144 до т.196(Б) по западной стороне балки.

II. Участок границы с муниципальным образованием — Ракшинский сельсовет Моршанского района Тамбовской области (от Б до В)

Граница с муниципальным образованием — Ракшинский сельсовет проходит:

- от т.196(Б) до т.231 по границе лесного массива;
- от т.231 до т.272(В) по пересыхающему ручью.

III. Участок границы с муниципальным образованием — Куликовский сельсовет Моршанского района Тамбовской области (от В до Г)

Граница с муниципальным образованием — Куликовский сельсовет проходит:

- от т.272(В) до т.279 пересекая лесной участок;
- от т.279 до т.281 пересекая автодорогу;
- от т.281 до т.284 по сенокосному участку, пересекая полевую дорогу;
- от т.284 до т.285 по меже;
- от т.285 до т.286 по юго-восточной стороне лесополосы, пересекая автодорогу;
- от т.286 до т.294 по юго-восточной стороне лесополосы;

- от т.294 до т.317 по границе лесного массива;
- от т.317 до т.320 по меже;
- от т.320 до т.327 по северо-западной стороне автодороги;
- от т.327 до т.328 пересекая автодорогу;
- от т.328 до т.331 по западной стороне лесополосы;
- от т.331 до т.335 пересекая балку, по северо-западной стороне лесополосы;
- от т.335 до т.338 по северо-западной стороне лесополосы;
- от т.338 до т.342 пересекая балку;
- от т.342 до т.344 по юго-восточной стороне лесополосы;
- от т.344 до т.346 по меже;
- от т.346 до т.348 пересекая балку;
- от т.348 до т.353 по юго-восточной стороне лесополосы;
- от т.353 до т.354 по юго-западной стороне лесополосы;
- от т.354 до т.358(Г) пересекая пастбищный участок, до середины пруда.

**IV. Участок границы с муниципальным образованием —
Троицкоросляйский сельсовет Сосновского района Тамбовской области
(от Г до Д)**

Граница с муниципальным образованием — Троицкоросляйский сельсовет Сосновского района проходит:

- от т.358(Г) до т.364 по середине пруда;
- от т.364 до т.387 по ручью;
- от т.387 до т.390 по середине пруда;
- от т.390 до т.428 по ручью;
- от т.428 до т.429 по юго-восточной стороне лесополосы;
- от т.429 до т.431 по северо-восточной стороне лесополосы;
- от т.431 до т.434 по болоту;
- от т.434 до т.451 по северо-восточной стороне лесополосы;
- от т.451 до т.454 по западной стороне полевой дороги;
- от т.454 до т.463(Д) по юго-восточной стороне лесополосы.

**V. Участок границы с муниципальным образованием —
Дельнодубравский сельсовет Сосновского района Тамбовской области (от
Д до Е)**

Граница с муниципальным образованием — Дельнодубравский сельсовет Сосновского района проходит:

- от т.463(Д) до т.467 по юго-восточной стороне лесополосы;
- от т.467 до т.472 по меже, пересекая пруд;
- от т.472 до т.476 по меже, пересекая ручей;
- от т.476 до т.479(Е) по юго-западной стороне лесополосы.

**VI. Участок границы с муниципальным образованием —
Верхнеярославский сельсовет Сосновского района Тамбовской области (от
Е до Ж)**

Граница с муниципальным образованием — Верхнеярославский сельсовет
Сосновского района проходит:

- от т.479(Е) до т.481 по юго-западной стороне лесополосы;
- от т.481 до т.482 по юго-восточной стороне полевой дороги;
- от т.482 до т.485 по пастбищному участку;
- от т.485 до т.494 по середине р. Пара;
- от т.494 до т.498 по пастбищному участку;
- от т.498 до т.503 по юго-западной стороне лесополосы;
- от т.503 до т.504(Ж) по южной стороне лесополосы.

VII. Участок границы с Рязанской областью (от Ж до А)

Граница с Рязанской областью проходит:

- от т.504(Ж) до т.511 по середине пруда;
- от т.511 до т.524 по западной стороне лесополосы;
- от т.524 до т.528 по меже;
- от т.528 до т.530 по юго-восточной стороне лесополосы;
- от т.530 до т.531 по северо-восточной стороне лесополосы;
- от т.531 до т.538 по северной стороне лесополосы;
- от т.538 до т.541 по пастбищному участку;
- от т.541 до т.542 пересекая лесной участок до р.Пара;
- от т.542 до т.746 по середине р.Пара;
- от т.746 до т.894 по середине ручья;
- от т.894 до т.898 по меже;
- от т.898 до т.1(А) пересекая дорогу.

**Каталог координат
характерных точек границ муниципального образования -
Весёловский сельсовет Моршанского района Тамбовской области**

Название (номер) межевого знака	Дирекционные углы (град. мин. сек.)	Длина линии(м)	X координата	Y координата
1			520483,9	1241577,8
	195° 34' 11"	191,76		
2			520299,18	1241526,33
	109° 45' 31"	1291,07		
3			519862,72	1242741,39
	110° 14' 10"	418,34		
4			519718,02	1243133,91
	111° 10' 42"	406,01		
5			519571,34	1243512,5
	109° 38' 01"	502,76		
6			519402,41	1243986,03
	112° 39' 59"	142,8		
7			519347,38	1244117,8
	118° 33' 44"	95,61		
8			519301,67	1244201,77
	121° 02' 55"	158,64		
9			519219,85	1244337,68
	126° 27' 07"	168,59		
10			519119,68	1244473,29
	132° 33' 28"	138,72		
11			519025,86	1244575,47
	133° 42' 17"	442,32		
12			518720,24	1244895,23
	132° 12' 00"	199,04		
13			518586,54	1245042,68
	130° 22' 45"	477,58		
14			518277,14	1245406,49
	117° 42' 02"	334,47		
15			518121,66	1245702,63
	106° 09' 30"	297,56		
16			518038,85	1245988,44
	99° 27' 25"	136,64		
17			518016,4	1246123,22
	90° 36' 43"	73,02		
18			518015,62	1246196,24
	93° 18' 15"	334,17		
19			517996,36	1246529,85
	102° 40' 47"	43,23		
20			517986,87	1246572,03
	97° 26' 18"	293,76		
21			517948,84	1246863,32
	97° 36' 23"	123,6		

Название (номер) межевого знака	Дирекционные углы (град. мин. сек.)	Длина линии(м)	X координата	Y координата
22			517932,48	1246985,83
	5° 07' 11"	256,62		
23			518188,08	1247008,73
	15° 09' 52"	212,58		
24			518393,26	1247064,34
	283° 24' 30"	128,6		
25			518423,08	1246939,25
	288° 13' 34"	79,84		
26			518448,05	1246863,42
	295° 19' 50"	56,26		
27			518472,12	1246812,57
	277° 16' 45"	377,57		
28			518519,96	1246438,04
	347° 21' 31"	287,14		
29			518800,14	1246375,2
	35° 06' 09"	1796,55		
30			520269,94	1247408,29
	12° 59' 42"	333,17		
31			520594,58	1247483,21
	10° 53' 43"	598,1		
32			521181,9	1247596,26
	9° 12' 00"	244,24		
33			521423	1247635,31
	9° 14' 16"	209,3		
34			521629,59	1247668,91
	9° 54' 00"	97,72		
35			521725,85	1247685,71
	6° 12' 09"	84,04		
36			521809,4	1247694,79
	2° 22' 16"	98,61		
37			521907,93	1247698,87
	91° 46' 56"	53,7		
38			521906,26	1247752,54
	125° 03' 00"	47,68		
39			521878,88	1247791,57
	128° 33' 14"	59,96		
40			521841,51	1247838,46
	128° 02' 29"	157,29		
41			521744,58	1247962,34
	122° 38' 48"	177,88		
42			521648,62	1248112,12
	134° 06' 59"	219,63		
43			521495,73	1248269,8
	117° 08' 15"	144,61		
44			521429,77	1248398,49
	115° 31' 11"	312,05		
45			521295,33	1248680,1
	117° 14' 25"	242,09		
46			521184,52	1248895,34
	106° 27' 06"	48,34		
47			521170,83	1248941,7

Название (номер) межевого знака	Дирекционные углы (град. мин. сек.)	Длина линии(м)	X координата	Y координата
	122° 29' 52"	248,18		
48			521037,49	1249151,02
	122° 18' 21"	88,17		
49			520990,37	1249225,54
	134° 14' 13"	14,33		
50			520980,37	1249235,81
	74° 46' 49"	205,51		
51			521034,32	1249434,11
	72° 42' 29"	131,88		
52			521073,52	1249560,03
	163° 43' 47"	47,47		
53			521027,95	1249573,33
	158° 21' 51"	57,15		
54			520974,83	1249594,4
	152° 41' 26"	33,04		
55			520945,47	1249609,56
	141° 58' 58"	39,55		
56			520914,31	1249633,92
	148° 02' 14"	14,26		
57			520902,21	1249641,47
	154° 49' 06"	73,73		
58			520835,49	1249672,84
	159° 04' 09"	54,39		
59			520784,69	1249692,27
	151° 37' 15"	30,65		
60			520757,72	1249706,84
	154° 28' 32"	41,12		
61			520720,61	1249724,56
	149° 13' 22"	40,55		
62			520685,77	1249745,31
	144° 28' 05"	57,47		
63			520639	1249778,71
	138° 49' 38"	20,66		
64			520623,45	1249792,31
	134° 50' 26"	40,64		
65			520594,79	1249821,13
	134° 37' 05"	36,08		
66			520569,45	1249846,81
	118° 13' 40"	16,49		
67			520561,65	1249861,34
	103° 49' 26"	34,69		
68			520553,36	1249895,03
	128° 02' 03"	21,16		
69			520540,32	1249911,7
	135° 08' 46"	24,94		
70			520522,64	1249929,29
	107° 28' 04"	30,35		
71			520513,53	1249958,24
	90° 34' 46"	44,5		
72			520513,08	1250002,74
	99° 43' 00"	51,13		

Название (номер) межевого знака	Дирекционные углы (град. мин. сек.)	Длина линии(м)	X координата	Y координата
73			520504,45	1250053,14
	124° 44' 19"	34,26		
74			520484,93	1250081,29
	151° 44' 35"	34,54		
75			520454,51	1250097,64
	143° 57' 22"	28,16		
76			520431,74	1250114,21
	116° 40' 13"	60,84		
77			520404,43	1250168,58
	106° 37' 16"	55,55		
78			520388,54	1250221,81
	107° 23' 37"	25,06		
79			520381,05	1250245,72
	108° 34' 48"	79,94		
80			520355,58	1250321,49
	84° 18' 23"	26,91		
81			520358,25	1250348,27
	58° 47' 30"	62,65		
82			520390,71	1250401,85
	77° 08' 11"	26,55		
83			520396,62	1250427,73
	88° 21' 58"	23,85		
84			520397,3	1250451,57
	107° 49' 40"	53,11		
85			520381,04	1250502,13
	45° 05' 12"	32,73		
86			520404,15	1250525,31
	338° 57' 37"	164,56		
87			520557,74	1250466,23
	331° 36' 00"	135,19		
88			520676,66	1250401,93
	234° 08' 33"	113,75		
89			520610,03	1250309,74
	254° 53' 10"	25,27		
90			520603,44	1250285,34
	277° 46' 33"	43,02		
91			520609,26	1250242,72
	308° 03' 03"	520,68		
92			520930,19	1249832,7
	314° 59' 44"	91,21		
93			520994,68	1249768,2
	324° 50' 46"	75,34		
94			521056,28	1249724,82
	339° 43' 44"	40,26		
95			521094,05	1249710,87
	31° 48' 57"	47,4		
96			521134,33	1249735,86
	59° 56' 43"	54,15		
97			521161,45	1249782,73
	56° 07' 27"	33,35		
98			521180,04	1249810,42

Название (номер) межевого знака	Дирекционные углы (град. мин. сек.)	Длина линии(м)	X координата	Y координата
	2° 57' 19"	52,76		
99			521232,73	1249813,14
	22° 30' 10"	64,77		
100			521292,57	1249837,93
	33° 28' 35"	87,78		
101			521365,79	1249886,35
	36° 25' 57"	50,55		
102			521406,46	1249916,37
	328° 16' 19"	62,62		
103			521459,72	1249883,44
	220° 11' 23"	73,53		
104			521403,55	1249835,99
	218° 54' 21"	70,93		
105			521348,35	1249791,44
	239° 32' 26"	38,19		
106			521328,99	1249758,52
	253° 24' 42"	47,5		
107			521315,43	1249713
	275° 20' 46"	31,13		
108			521318,33	1249682,01
	296° 29' 57"	69,9		
109			521349,52	1249619,45
	319° 52' 25"	35,46		
110			521376,63	1249596,6
	330° 11' 34"	49,11		
111			521419,24	1249572,19
	307° 28' 49"	14,64		
112			521428,15	1249560,57
	286° 55' 02"	9,31		
113			521430,86	1249551,66
	270° 45' 32"	29,44		
114			521431,25	1249522,22
	266° 27' 44"	31,44		
115			521429,31	1249490,84
	288° 26' 39"	19,6		
116			521435,51	1249472,25
	295° 25' 32"	78,49		
117			521469,21	1249401,36
	254° 28' 27"	50,66		
118			521455,65	1249352,55
	277° 47' 10"	17,2		
119			521457,98	1249335,51
	308° 05' 32"	18,28		
120			521469,26	1249321,12
	310° 08' 25"	40,32		
121			521495,25	1249290,3
	313° 06' 26"	153,49		
122			521600,14	1249178,24
	323° 00' 24"	197,63		
123			521757,99	1249059,32
	316° 19' 39"	58,91		

Название (номер) межевого знака	Дирекционные углы (град. мин. сек.)	Длина линии(м)	X координата	Y координата
124			521800,6	1249018,64
	328° 47' 40"	37,37		
125			521832,56	1248999,28
	0° 00' 00"	11,62		
126			521844,18	1248999,28
	40° 06' 05"	48,11		
127			521880,98	1249030,27
	35° 11' 10"	92,43		
128			521956,52	1249083,53
	19° 26' 11"	34,92		
129			521989,45	1249095,15
	37° 21' 57"	67,01		
130			522042,71	1249135,82
	328° 02' 56"	327,55		
131			522320,64	1248962,48
	317° 20' 17"	134,33		
132			522419,42	1248871,45
	21° 43' 09"	128,22		
133			522538,54	1248918,9
	20° 33' 19"	82,74		
134			522616,01	1248947,95
	45° 00' 00"	38,35		
135			522643,13	1248975,07
	15° 14' 40"	33,13		
136			522675,09	1248983,78
	342° 23' 09"	64,01		
137			522736,1	1248964,41
	337° 16' 12"	77,69		
138			522807,76	1248934,39
	343° 10' 38"	43,5		
139			522849,4	1248921,8
	21° 24' 52"	53,05		
140			522898,79	1248941,17
	337° 23' 14"	12,59		
141			522910,41	1248936,33
	46° 20' 04"	58,9		
142			522951,08	1248978,94
	80° 21' 17"	549,1		
143			523043,08	1249520,28
	79° 06' 33"	389,55		
144			523116,68	1249902,81
	124° 22' 53"	44,59		
145			523091,5	1249939,61
	108° 59' 31"	62,47		
146			523071,17	1249998,68
	92° 07' 28"	26,17		
147			523070,2	1250024,83
	75° 58' 15"	19,97		
148			523075,04	1250044,2
	101° 00' 22"	35,51		
149			523068,26	1250079,06

Название (номер) межевого знака	Дирекционные углы (град. мин. сек.)	Длина линии(м)	X координата	Y координата
	99° 15' 52"	48,08		
150			523060,52	1250126,51
	86° 25' 38"	62,1		
151			523064,39	1250188,49
	130° 14' 29"	32,99		
152			523043,08	1250213,67
	160° 52' 08"	50,22		
153			522995,63	1250230,13
	175° 13' 42"	23,32		
154			522972,39	1250232,07
	225° 00' 00"	19,18		
155			522958,83	1250218,51
	261° 43' 02"	100,79		
156			522944,31	1250118,77
	255° 57' 34"	31,94		
157			522936,56	1250087,78
	140° 54' 52"	19,97		
158			522921,06	1250100,37
	152° 10' 26"	39,42		
159			522886,2	1250118,77
	190° 53' 29"	51,28		
160			522835,84	1250109,08
	180° 00' 00"	4,84		
161			522831	1250109,08
	78° 10' 21"	42,54		
162			522839,72	1250150,72
	69° 41' 13"	55,77		
163			522859,08	1250203,02
	81° 01' 30"	93,14		
164			522873,61	1250295,02
	142° 13' 39"	49,01		
165			522834,87	1250325,04
	160° 14' 00"	65,85		
166			522772,9	1250347,31
	186° 42' 10"	66,31		
167			522707,04	1250339,57
	148° 34' 11"	102,14		
168			522619,89	1250392,83
	159° 40' 38"	55,77		
169			522567,59	1250412,2
	177° 48' 19"	50,4		
170			522517,23	1250414,13
	203° 11' 30"	22,12		
171			522496,9	1250405,42
	237° 04' 18"	19,61		
172			522486,24	1250388,96
	197° 23' 08"	16,23		
173			522470,75	1250384,11
	150° 56' 28"	39,88		
174			522435,89	1250403,48
	188° 45' 35"	12,74		

Название (номер) межевого знака	Дирекционные углы (град. мин. сек.)	Длина линии(м)	X координата	Y координата
175			522423,3	1250401,54
	221° 09' 35"	20,59		
176			522407,8	1250387,99
	183° 01' 04"	18,43		
177			522389,4	1250387,02
	148° 25' 45"	109,12		
178			522296,43	1250444,15
	156° 47' 22"	44,25		
179			522255,76	1250461,59
	188° 37' 44"	32,33		
180			522223,8	1250456,74
	189° 39' 07"	46,16		
181			522178,29	1250449
	238° 43' 47"	31,73		
182			522161,82	1250421,88
	258° 25' 08"	38,55		
183			522154,08	1250384,11
	270° 34' 03"	35,33		
184			522154,43	1250348,78
	184° 33' 31"	217,54		
185			521937,58	1250331,49
	110° 15' 06"	117,61		
186			521896,87	1250441,83
	157° 10' 38"	84,9		
187			521818,62	1250474,76
	163° 52' 41"	118,55		
188			521704,73	1250507,68
	200° 19' 18"	13,45		
189			521692,12	1250503,01
	254° 44' 19"	89,62		
190			521668,53	1250416,55
	160° 08' 46"	20,82		
191			521648,95	1250423,62
	120° 45' 55"	115,4		
192			521589,92	1250522,78
	148° 02' 18"	507,79		
193			521159,11	1250791,58
	166° 29' 17"	126,13		
194			521036,47	1250821,05
	183° 52' 43"	160,11		
195			520876,73	1250810,22
	172° 30' 03"	76,54		
196			520800,84	1250820,21
	193° 29' 36"	195,82		
197			520610,43	1250774,52
	249° 04' 56"	56,35		
198			520590,31	1250721,88
	248° 13' 22"	185,55		
199			520521,47	1250549,57
	171° 47' 26"	121,36		
200			520401,35	1250566,9

Название (номер) межевого знака	Дирекционные углы (град. мин. сек.)	Длина линии(м)	X координата	Y координата
	165° 39' 06"	14,69		
201			520387,12	1250570,54
	82° 13' 36"	95,6		
202			520400,05	1250665,26
	70° 33' 27"	63,48		
203			520421,18	1250725,12
	105° 07' 48"	67,47		
204			520403,57	1250790,25
	141° 45' 32"	73,96		
205			520345,48	1250836,03
	91° 29' 30"	135,61		
206			520341,95	1250971,59
	147° 09' 38"	122,19		
207			520239,29	1251037,85
	145° 49' 48"	209,61		
208			520065,86	1251155,58
	58° 08' 58"	39,23		
209			520086,56	1251188,9
	89° 24' 45"	1,95		
210			520086,58	1251190,85
	51° 36' 26"	62,01		
211			520125,09	1251239,45
	53° 35' 14"	44,61		
212			520151,57	1251275,35
	143° 18' 35"	14,68		
213			520139,8	1251284,12
	137° 05' 04"	37,71		
214			520112,18	1251309,8
	134° 03' 28"	27,09		
215			520093,34	1251329,27
	129° 13' 24"	30,49		
216			520074,06	1251352,89
	124° 29' 39"	69,57		
217			520034,66	1251410,23
	122° 26' 47"	81,4		
218			519990,99	1251478,92
	122° 32' 23"	50,7		
219			519963,72	1251521,66
	126° 57' 58"	67,95		
220			519922,86	1251575,95
	127° 25' 45"	131,54		
221			519842,91	1251680,41
	126° 05' 52"	131,64		
222			519765,35	1251786,78
	126° 08' 29"	75,67		
223			519720,72	1251847,89
	123° 02' 17"	106,27		
224			519662,78	1251936,98
	106° 39' 59"	89,85		
225			519637,01	1252023,06
	116° 35' 07"	12,67		

Название (номер) межевого знака	Дирекционные углы (град. мин. сек.)	Длина линии(м)	X координата	Y координата
226			519631,34	1252034,39
	103° 39' 48"	145,29		
227			519597,02	1252175,57
	102° 42' 08"	98,96		
228			519575,26	1252272,11
	104° 53' 53"	99,18		
229			519549,76	1252367,96
	101° 48' 03"	110,31		
230			519527,2	1252475,94
	110° 21' 05"	89,74		
231			519495,99	1252560,08
	62° 30' 44"	124,4		
232			519553,41	1252670,44
	84° 45' 19"	209,61		
233			519572,57	1252879,17
	66° 48' 12"	78,78		
234			519603,6	1252951,58
	33° 58' 51"	81,98		
235			519671,58	1252997,4
	77° 27' 11"	27,25		
236			519677,5	1253024
	119° 24' 41"	93,31		
237			519631,68	1253105,28
	97° 29' 47"	113,29		
238			519616,9	1253217,6
	149° 53' 05"	68,9		
239			519557,3	1253252,17
	165° 17' 12"	114,1		
240			519446,94	1253281,15
	140° 03' 11"	46,16		
241			519411,55	1253310,79
	96° 42' 20"	86,92		
242			519401,4	1253397,12
	46° 11' 00"	43,49		
243			519431,51	1253428,5
	155° 33' 02"	26,53		
244			519407,36	1253439,48
	142° 26' 00"	17,93		
245			519393,15	1253450,41
	46° 58' 07"	22,44		
246			519408,46	1253466,81
	27° 36' 40"	110,49		
247			519506,37	1253518,02
	35° 45' 55"	69,93		
248			519563,11	1253558,89
	51° 29' 58"	137,12		
249			519648,47	1253666,2
	81° 29' 08"	26,14		
250			519652,34	1253692,05
	151° 49' 30"	10,19		
251			519643,36	1253696,86

Название (номер) межевого знака	Дирекционные углы (град. мин. сек.)	Длина линии(м)	X координата	Y координата
	203° 56' 32"	20,13		
252			519624,96	1253688,69
	200° 33' 03"	13,1		
253			519612,69	1253684,09
	174° 48' 53"	16,93		
254			519595,83	1253685,62
	108° 26' 56"	12,92		
255			519591,74	1253697,88
	164° 03' 36"	14,89		
256			519577,42	1253701,97
	86° 07' 29"	43,65		
257			519580,37	1253745,52
	120° 52' 01"	45,61		
258			519556,97	1253784,67
	131° 02' 14"	104,78		
259			519488,18	1253863,7
	102° 48' 20"	137,2		
260			519457,77	1253997,49
	107° 58' 37"	150,34		
261			519411,37	1254140,49
	131° 14' 44"	77,64		
262			519360,18	1254198,87
	143° 07' 48"	46,05		
263			519323,34	1254226,5
	184° 23' 48"	21,78		
264			519301,62	1254224,83
	242° 34' 07"	41,11		
265			519282,68	1254188,34
	226° 53' 48"	19,65		
266			519269,25	1254173,99
	153° 19' 00"	17,35		
267			519253,75	1254181,78
	122° 28' 41"	69,37		
268			519216,5	1254240,3
	116° 48' 25"	93,17		
269			519174,48	1254323,46
	109° 20' 22"	82,74		
270			519147,08	1254401,53
	114° 59' 02"	9,4		
271			519143,11	1254410,05
	214° 28' 49"	10,46		
272			519134,49	1254404,13
	221° 50' 23"	8,08		
273			519128,47	1254398,74
	245° 19' 34"	82,67		
274			519093,96	1254323,62
	251° 07' 48"	65,39		
275			519072,81	1254261,74
	262° 47' 50"	249,8		
276			519041,49	1254013,91
	248° 23' 17"	204,39		

Название (номер) межевого знака	Дирекционные углы (град. мин. сек.)	Длина линии(м)	X координата	Y координата
277			518966,21	1253823,89
	271° 26' 06"	68,68		
278			518967,93	1253755,23
	202° 59' 53"	17,25		
279			518952,05	1253748,49
	196° 41' 57"	22,24		
280			518930,75	1253742,1
	207° 10' 38"	80,79		
281			518858,88	1253705,2
	255° 23' 28"	28,39		
282			518851,72	1253677,73
	279° 18' 33"	73,81		
283			518863,66	1253604,89
	201° 29' 37"	221,89		
284			518657,2	1253523,59
	203° 36' 00"	282,36		
285			518398,46	1253410,55
	203° 47' 04"	348,08		
286			518079,94	1253270,17
	203° 13' 27"	55,71		
287			518028,74	1253248,2
	203° 12' 48"	15,3		
288			518014,68	1253242,17
	203° 23' 12"	53,64		
289			517965,45	1253220,88
	202° 15' 26"	81,21		
290			517890,29	1253190,12
	202° 54' 04"	150,95		
291			517751,24	1253131,38
	205° 56' 51"	357,65		
292			517429,64	1252974,89
	204° 17' 10"	29,13		
293			517403,09	1252962,91
	206° 31' 12"	119,66		
294			517296,02	1252909,48
	203° 02' 57"	15,61		
295			517281,66	1252903,37
	198° 48' 46"	78,18		
296			517207,66	1252878,16
	197° 20' 46"	134,47		
297			517079,31	1252838,07
	213° 24' 19"	84,3		
298			517008,94	1252791,66
	212° 42' 41"	55,05		
299			516962,62	1252761,91
	209° 26' 05"	34,84		
300			516932,28	1252744,79
	288° 28' 29"	155,17		
301			516981,45	1252597,62
	287° 44' 19"	82,22		
302			517006,5	1252519,31

Название (номер) межевого знака	Дирекционные углы (град. мин. сек.)	Длина линии(м)	X координата	Y координата
	216° 06' 13"	170,51		
303			516868,74	1252418,84
	225° 50' 29"	180,55		
304			516742,96	1252289,31
	197° 17' 56"	40,83		
305			516703,98	1252277,17
	194° 51' 08"	143,72		
306			516565,06	1252240,33
	187° 51' 50"	61,47		
307			516504,17	1252231,92
	150° 25' 11"	93,19		
308			516423,13	1252277,92
	144° 02' 38"	173,19		
309			516282,94	1252379,61
	143° 00' 23"	56,55		
310			516237,77	1252413,64
	214° 10' 52"	77		
311			516174,07	1252370,38
	214° 33' 24"	92,8		
312			516097,64	1252317,74
	301° 07' 29"	89,73		
313			516144,02	1252240,93
	298° 41' 28"	129,35		
314			516206,12	1252127,46
	162° 33' 51"	269,83		
315			515948,69	1252208,31
	192° 34' 10"	207,01		
316			515746,64	1252163,26
	198° 37' 16"	116,85		
317			515635,91	1252125,95
	170° 35' 12"	57,53		
318			515579,15	1252135,36
	173° 21' 52"	246,46		
319			515334,34	1252163,84
	175° 46' 12"	55,18		
320			515279,31	1252167,91
	244° 13' 50"	0,32		
321			515279,17	1252167,62
	247° 15' 26"	207,43		
322			515198,98	1251976,32
	245° 54' 33"	226,25		
323			515106,63	1251769,78
	246° 57' 13"	221,52		
324			515019,91	1251565,94
	254° 00' 05"	291,6		
325			514939,54	1251285,63
	256° 22' 35"	39,4		
326			514930,26	1251247,34
	254° 26' 00"	96,81		
327			514904,28	1251154,08
	176° 50' 47"	209,58		

Название (номер) межевого знака	Дирекционные углы (град. мин. сек.)	Длина линии(м)	X координата	Y координата
328			514695,02	1251165,61
	178° 02' 00"	306,54		
329			514388,66	1251176,13
	177° 34' 09"	483,83		
330			513905,27	1251196,65
	177° 23' 55"	456,31		
331			513449,43	1251217,36
	229° 10' 12"	9,24		
332			513443,39	1251210,37
	221° 49' 55"	52,97		
333			513403,92	1251175,04
	291° 55' 19"	423,74		
334			513562,12	1250781,94
	204° 54' 51"	567,53		
335			513047,4	1250542,86
	204° 49' 55"	255,83		
336			512815,22	1250435,42
	204° 53' 08"	581,22		
337			512287,97	1250190,84
	205° 17' 16"	52,37		
338			512240,62	1250168,47
	204° 32' 34"	843,7		
339			511473,15	1249818,02
	203° 23' 31"	43,55		
340			511433,18	1249800,73
	202° 13' 39"	2,25		
341			511431,1	1249799,88
	197° 15' 08"	116,6		
342			511319,75	1249765,3
	204° 29' 14"	98,8		
343			511229,84	1249724,35
	204° 47' 26"	476,19		
344			510797,53	1249524,68
	208° 52' 47"	30,56		
345			510770,77	1249509,92
	209° 38' 55"	746,64		
346			510121,88	1249140,57
	208° 54' 16"	34,07		
347			510092,05	1249124,1
	212° 35' 13"	75,2		
348			510028,69	1249083,6
	208° 23' 54"	20,27		
349			510010,86	1249073,96
	209° 06' 13"	375,09		
350			509683,13	1248891,52
	209° 57' 02"	772,65		
351			509013,66	1248505,77
	210° 20' 07"	1382,59		
352			507820,37	1247807,48
	207° 33' 11"	186,98		
353			507654,6	1247720,99

Название (номер) межевого знака	Дирекционные углы (град. мин. сек.)	Длина линии(м)	X координата	Y координата
	143° 31' 42"	315,89		
354			507400,58	1247908,76
	141° 27' 55"	35,04		
355			507373,17	1247930,59
	141° 08' 26"	4,03		
356			507370,03	1247933,12
	141° 26' 29"	145,85		
357			507255,98	1248024,03
	144° 09' 49"	44,58		
358			507219,84	1248050,13
	242° 57' 27"	552,82		
359			506968,5	1247557,75
	215° 26' 04"	131,48		
360			506861,37	1247481,52
	237° 00' 05"	189,14		
361			506758,36	1247322,89
	214° 22' 49"	47,42		
362			506719,22	1247296,11
	236° 18' 29"	81,72		
363			506673,89	1247228,12
	195° 54' 26"	119,96		
364			506558,52	1247195,24
	212° 30' 46"	90,03		
365			506482,6	1247146,85
	213° 34' 40"	46,74		
366			506443,66	1247121
	224° 33' 16"	37,27		
367			506417,1	1247094,85
	233° 10' 52"	49,39		
368			506387,5	1247055,31
	239° 21' 34"	30,39		
369			506372,01	1247029,16
	223° 15' 51"	16,11		
370			506360,28	1247018,12
	208° 08' 40"	55,82		
371			506311,06	1246991,79
	221° 03' 10"	33,18		
372			506286,04	1246970
	251° 37' 46"	25,29		
373			506278,07	1246946
	280° 08' 44"	5,79		
374			506279,09	1246940,3
	224° 54' 03"	20,43		
375			506264,62	1246925,88
	210° 21' 37"	43,65		
376			506226,96	1246903,82
	226° 56' 39"	35,43		
377			506202,77	1246877,93
	211° 32' 14"	45,41		
378			506164,07	1246854,18
	149° 38' 51"	6,43		

Название (номер) межевого знака	Дирекционные углы (град. мин. сек.)	Длина линии(м)	X координата	Y координата
379			506158,52	1246857,43
	205° 25' 27"	60,42		
380			506103,95	1246831,49
	215° 22' 22"	67,06		
381			506049,27	1246792,67
	222° 15' 13"	34,38		
382			506023,82	1246769,55
	239° 02' 55"	39,59		
383			506003,46	1246735,6
	240° 18' 08"	52,78		
384			505977,31	1246689,75
	234° 22' 49"	36,57		
385			505956,01	1246660,02
	223° 44' 11"	44,25		
386			505924,04	1246629,43
	235° 26' 35"	11		
387			505917,8	1246620,37
	216° 06' 18"	230,76		
388			505731,36	1246484,39
	242° 40' 40"	383,77		
389			505555,21	1246143,43
	229° 34' 25"	146,14		
390			505460,44	1246032,18
	280° 54' 40"	87,06		
391			505476,92	1245946,69
	246° 48' 31"	31,39		
392			505464,56	1245917,84
	273° 52' 43"	60,91		
393			505468,68	1245857,07
	241° 40' 51"	25,13		
394			505456,76	1245834,95
	239° 52' 39"	50,81		
395			505431,26	1245791
	244° 37' 10"	34,18		
396			505416,61	1245760,12
	251° 33' 32"	28,8		
397			505407,5	1245732,8
	261° 31' 00"	37,62		
398			505401,95	1245695,59
	278° 35' 17"	21,23		
399			505405,12	1245674,6
	294° 59' 30"	38,44		
400			505421,36	1245639,76
	283° 36' 10"	29,17		
401			505428,22	1245611,41
	269° 18' 01"	69,6		
402			505427,37	1245541,82
	291° 59' 04"	18,03		
403			505434,12	1245525,1
	312° 16' 18"	36,39		
404			505458,6	1245498,17

Название (номер) межевого знака	Дирекционные углы (град. мин. сек.)	Длина линии(м)	X координата	Y координата
	279° 32' 23"	21,9		
405			505462,23	1245476,57
	266° 18' 29"	28,11		
406			505460,42	1245448,52
	249° 03' 52"	22,61		
407			505452,34	1245427,4
	225° 46' 58"	26,4		
408			505433,93	1245408,48
	210° 58' 03"	26,39		
409			505411,3	1245394,9
	226° 39' 24"	24,21		
410			505394,68	1245377,29
	257° 28' 47"	21,54		
411			505390,01	1245356,26
	281° 03' 27"	36,97		
412			505397,1	1245319,98
	271° 13' 48"	31,68		
413			505397,78	1245288,31
	268° 01' 57"	34,66		
414			505396,59	1245253,67
	256° 17' 46"	31,78		
415			505389,06	1245222,79
	245° 56' 55"	60,26		
416			505364,5	1245167,76
	243° 59' 44"	48,9		
417			505343,06	1245123,81
	261° 42' 36"	47,09		
418			505336,27	1245077,21
	254° 41' 22"	27,15		
419			505329,1	1245051,02
	238° 59' 44"	41,14		
420			505307,91	1245015,76
	250° 03' 26"	18,15		
421			505301,72	1244998,7
	261° 13' 04"	46,96		
422			505294,55	1244952,29
	251° 09' 24"	25,3		
423			505286,38	1244928,35
	243° 07' 31"	19,02		
424			505277,78	1244911,38
	233° 58' 45"	38,46		
425			505255,16	1244880,27
	224° 58' 20"	14,63		
426			505244,81	1244869,93
	276° 00' 53"	10,5		
427			505245,91	1244859,49
	222° 13' 30"	60,9		
428			505200,81	1244818,56
	222° 05' 01"	259,48		
429			505008,23	1244644,65
	301° 55' 51"	335		

Название (номер) межевого знака	Дирекционные углы (град. мин. сек.)	Длина линии(м)	X координата	Y координата
430			505185,41	1244360,34
	299° 49' 50"	403,45		
431			505386,1	1244010,35
	299° 35' 53"	24,68		
432			505398,29	1243988,89
	296° 57' 26"	18,95		
433			505406,88	1243972
	305° 33' 57"	235,54		
434			505543,88	1243780,4
	302° 57' 04"	575,72		
435			505857,03	1243297,29
	335° 04' 26"	193,1		
436			506032,14	1243215,91
	330° 17' 11"	15,88		
437			506045,93	1243208,04
	335° 39' 01"	488,35		
438			506490,84	1243006,69
	325° 34' 32"	891,37		
439			507226,11	1242502,78
	324° 38' 28"	1035,09		
440			508070,27	1241903,78
	329° 00' 47"	321,81		
441			508346,15	1241738,1
	328° 06' 33"	40,28		
442			508380,35	1241716,82
	329° 53' 05"	294,73		
443			508635,3	1241568,94
	330° 01' 33"	638,96		
444			509188,8	1241249,71
	314° 49' 10"	296,05		
445			509397,48	1241039,71
	314° 49' 05"	303,05		
446			509611,09	1240824,74
	321° 45' 58"	313,29		
447			509857,18	1240630,85
	325° 41' 56"	24,19		
448			509877,16	1240617,22
	323° 12' 33"	296,98		
449			510114,99	1240439,36
	323° 11' 07"	224,44		
450			510294,67	1240304,87
	324° 15' 09"	588,91		
451			510772,63	1239960,82
	355° 41' 23"	205,57		
452			510977,62	1239945,37
	355° 41' 25"	658,03		
453			511633,79	1239895,92
	245° 49' 21"	33,82		
454			511619,94	1239865,07
	241° 10' 43"	95,19		
455			511574,05	1239781,67

Название (номер) межевого знака	Дирекционные углы (град. мин. сек.)	Длина линии(м)	X координата	Y координата
	241° 53' 34"	254,22		
456			511454,28	1239557,43
	242° 55' 16"	207,92		
457			511359,63	1239372,3
	242° 21' 56"	403,06		
458			511172,68	1239015,22
	250° 49' 52"	34,81		
459			511161,25	1238982,34
	242° 02' 42"	824,61		
460			510774,69	1238253,95
	242° 27' 24"	458,89		
461			510562,49	1237847,07
	243° 34' 58"	537,15		
462			510323,51	1237366,01
	242° 28' 49"	1161,51		
463			509786,83	1236335,92
	228° 28' 45"	264,16		
464			509611,72	1236138,14
	228° 16' 57"	356,04		
465			509374,79	1235872,38
	228° 35' 03"	675,81		
466			508927,73	1235365,57
	227° 59' 49"	557,24		
467			508554,84	1234951,48
	224° 10' 12"	59,54		
468			508512,13	1234909,99
	226° 10' 08"	142,45		
469			508413,48	1234807,23
	226° 14' 26"	29,39		
470			508393,15	1234786
	221° 55' 05"	82,6		
471			508331,69	1234730,82
	276° 13' 39"	35,95		
472			508335,59	1234695,08
	222° 23' 33"	39,94		
473			508306,09	1234668,15
	313° 47' 07"	104,07		
474			508378,1	1234593,02
	316° 06' 51"	170,91		
475			508501,28	1234474,54
	324° 03' 28"	50,89		
476			508542,48	1234444,67
	312° 42' 35"	164,02		
477			508653,73	1234324,15
	312° 11' 52"	625,7		
478			509074,01	1233860,61
	306° 57' 56"	119,9		
479			509146,11	1233764,81
	302° 31' 09"	475,22		
480			509401,58	1233364,1
	302° 34' 46"	751,8		

Название (номер) межевого знака	Дирекционные углы (град. мин. сек.)	Длина линии(м)	X координата	Y координата
481			509806,4	1232730,6
	34° 55' 24"	145,73		
482			509925,89	1232814,03
	31° 44' 31"	142,94		
483			510047,45	1232889,23
	33° 41' 24"	59,42		
484			510096,89	1232922,19
	33° 41' 30"	100,28		
485			510180,33	1232977,82
	50° 11' 40"	16,09		
486			510190,63	1232990,18
	135° 00' 00"	42,24		
487			510160,76	1233020,05
	101° 59' 20"	34,76		
488			510153,54	1233054,05
	87° 58' 20"	87,6		
489			510156,64	1233141,6
	78° 41' 34"	42,03		
490			510164,88	1233182,81
	55° 47' 03"	62,28		
491			510199,9	1233234,31
	51° 07' 12"	82,05		
492			510251,4	1233298,18
	46° 48' 10"	69,23		
493			510298,79	1233348,65
	61° 27' 07"	79,75		
494			510336,9	1233418,7
	70° 33' 36"	18,57		
495			510343,08	1233436,21
	26° 22' 02"	266,73		
496			510582,06	1233554,67
	26° 26' 40"	656,93		
497			511170,25	1233847,22
	286° 04' 09"	323,74		
498			511259,86	1233536,13
	292° 38' 15"	262,28		
499			511360,81	1233294,06
	294° 51' 16"	416,64		
500			511535,93	1232916,01
	298° 07' 52"	353,92		
501			511702,8	1232603,9
	296° 06' 26"	461,15		
502			511905,73	1232189,8
	313° 47' 00"	205,45		
503			512047,89	1232041,47
	263° 01' 29"	1611,87		
504			511852,14	1230441,53
	358° 05' 55"	49,73		
505			511901,84	1230439,88
	355° 31' 55"	84,85		
506			511986,43	1230433,27

Название (номер) межевого знака	Дирекционные углы (град. мин. сек.)	Длина линии(м)	X координата	Y координата
	341° 21' 31"	96,51		
507			512077,88	1230402,42
	0° 28' 03"	138,49		
508			512216,37	1230403,55
	15° 38' 39"	48,84		
509			512263,4	1230416,72
	342° 50' 03"	69,53		
510			512329,83	1230396,2
	330° 49' 57"	97,5		
511			512414,97	1230348,68
	1° 01' 40"	64,12		
512			512479,08	1230349,83
	359° 06' 16"	63,35		
513			512542,42	1230348,84
	359° 05' 03"	265,27		
514			512807,66	1230344,6
	359° 45' 09"	155,07		
515			512962,73	1230343,93
	0° 51' 14"	132,87		
516			513095,59	1230345,91
	1° 10' 18"	240,63		
517			513336,17	1230350,83
	1° 23' 02"	173,07		
518			513509,19	1230355,01
	359° 05' 01"	340,79		
519			513849,94	1230349,56
	359° 11' 02"	197,99		
520			514047,91	1230346,74
	2° 06' 33"	185,58		
521			514233,36	1230353,57
	2° 04' 30"	109,65		
522			514342,94	1230357,54
	2° 03' 50"	148,83		
523			514491,67	1230362,9
	37° 32' 17"	3,43		
524			514494,39	1230364,99
	86° 51' 47"	147,83		
525			514502,48	1230512,6
	87° 35' 02"	182,17		
526			514510,16	1230694,61
	87° 35' 15"	174,85		
527			514517,52	1230869,31
	87° 58' 42"	368,53		
528			514530,52	1231237,61
	73° 06' 53"	306,69		
529			514619,6	1231531,08
	74° 12' 54"	218,95		
530			514679,16	1231741,77
	147° 28' 28"	620,54		
531			514155,95	1232075,42
	64° 35' 32"	3,54		

Название (номер) межевого знака	Дирекционные углы (град. мин. сек.)	Длина линии(м)	X координата	Y координата
532			514157,47	1232078,62
	83° 32' 57"	16,02		
533			514159,27	1232094,54
	83° 33' 47"	111,76		
534			514171,8	1232205,6
	84° 45' 34"	181,85		
535			514188,41	1232386,69
	87° 31' 16"	101,5		
536			514192,8	1232488,1
	83° 29' 45"	507,08		
537			514250,24	1232991,92
	84° 02' 33"	1184,22		
538			514373,15	1234169,74
	86° 58' 40"	498,45		
539			514399,43	1234667,5
	103° 07' 27"	93,24		
540			514378,26	1234758,3
	103° 07' 30"	324,21		
541			514304,64	1235074,04
	101° 39' 05"	203,66		
542			514263,51	1235273,5
	9° 27' 05"	25,94		
543			514289,1	1235277,76
	343° 38' 07"	41,85		
544			514329,25	1235265,97
	321° 54' 24"	19,11		
545			514344,29	1235254,18
	288° 51' 11"	22,53		
546			514351,57	1235232,86
	310° 21' 41"	35,24		
547			514374,39	1235206,01
	279° 19' 09"	48,04		
548			514382,17	1235158,6
	303° 42' 58"	24,43		
549			514395,73	1235138,28
	321° 46' 14"	40,55		
550			514427,58	1235113,19
	296° 42' 38"	45,76		
551			514448,15	1235072,31
	314° 14' 33"	32,09		
552			514470,54	1235049,32
	333° 26' 20"	65,68		
553			514529,29	1235019,95
	17° 47' 03"	86,04		
554			514611,22	1235046,23
	3° 45' 23"	94,48		
555			514705,5	1235052,42
	45° 54' 00"	68,87		
556			514753,43	1235101,88
	20° 13' 57"	62,6		
557			514812,17	1235123,53

Название (номер) межевого знака	Дирекционные углы (град. мин. сек.)	Длина линии(м)	X координата	Y координата
	55° 39' 05"	38,37		
558			514833,82	1235155,21
	69° 43' 44"	37,9		
559			514846,95	1235190,76
	24° 39' 21"	16,11		
560			514861,59	1235197,48
	354° 52' 39"	75,82		
561			514937,11	1235190,71
	327° 31' 40"	45,8		
562			514975,75	1235166,12
	344° 24' 46"	83,06		
563			515055,76	1235143,8
	341° 53' 21"	38,02		
564			515091,9	1235131,98
	341° 53' 29"	58,84		
565			515147,83	1235113,69
	335° 30' 03"	19,73		
566			515165,78	1235105,51
	335° 30' 37"	23,83		
567			515187,47	1235095,63
	314° 35' 17"	23,6		
568			515204,04	1235078,82
	296° 15' 42"	43,08		
569			515223,1	1235040,19
	317° 45' 46"	29,49		
570			515244,93	1235020,37
	328° 54' 28"	41,3		
571			515280,3	1234999,04
	332° 18' 03"	68		
572			515340,51	1234967,43
	344° 19' 11"	44,55		
573			515383,4	1234955,39
	358° 59' 56"	28,61		
574			515412,01	1234954,89
	10° 08' 18"	69,82		
575			515480,74	1234967,18
	67° 36' 22"	20,29		
576			515488,47	1234985,94
	130° 36' 13"	28,5		
577			515469,92	1235007,58
	97° 06' 57"	31,16		
578			515466,06	1235038,5
	46° 06' 16"	27,88		
579			515485,39	1235058,59
	4° 04' 20"	30,56		
580			515515,87	1235060,76
	327° 21' 55"	41,41		
581			515550,74	1235038,43
	314° 28' 20"	37,61		
582			515577,09	1235011,59
	325° 39' 08"	61,36		

Название (номер) межевого знака	Дирекционные углы (град. мин. сек.)	Длина линии(м)	X координата	Y координата
583			515627,75	1234976,97
	299° 05' 43"	38,19		
584			515646,32	1234943,6
	308° 56' 53"	25,15		
585			515662,13	1234924,04
	326° 55' 43"	30,82		
586			515687,96	1234907,22
	343° 41' 12"	25,88		
587			515712,8	1234899,95
	22° 01' 04"	24,09		
588			515735,13	1234908,98
	47° 26' 40"	74,94		
589			515785,81	1234964,18
	43° 40' 25"	38,49		
590			515813,65	1234990,76
	17° 25' 40"	44,44		
591			515856,05	1235004,07
	40° 56' 33"	22,59		
592			515873,11	1235018,87
	80° 21' 45"	28,49		
593			515877,88	1235046,96
	65° 28' 55"	21,78		
594			515886,92	1235066,78
	47° 31' 42"	36,39		
595			515911,49	1235093,62
	26° 33' 54"	64,51		
596			515969,19	1235122,47
	47° 13' 23"	18,23		
597			515981,57	1235135,85
	47° 15' 11"	35,43		
598			516005,62	1235161,87
	25° 43' 47"	21,17		
599			516024,69	1235171,06
	8° 24' 48"	49,21		
600			516073,37	1235178,26
	26° 22' 14"	23,71		
601			516094,61	1235188,79
	49° 13' 31"	32,25		
602			516115,67	1235213,21
	25° 38' 53"	23,2		
603			516136,58	1235223,25
	49° 45' 24"	28,48		
604			516154,98	1235244,99
	14° 46' 39"	22,31		
605			516176,55	1235250,68
	38° 07' 59"	34,66		
606			516203,81	1235272,08
	2° 42' 21"	21,39		
607			516225,18	1235273,09
	12° 41' 50"	36,53		
608			516260,82	1235281,12

Название (номер) межевого знака	Дирекционные углы (град. мин. сек.)	Длина линии(м)	X координата	Y координата
	350° 46' 22"	31,24		
609			516291,66	1235276,11
	9° 49' 56"	17,57		
610			516308,97	1235279,11
	28° 21' 24"	39,62		
611			516343,84	1235297,93
	10° 01' 52"	33,13		
612			516376,46	1235303,7
	20° 58' 36"	19,61		
613			516394,77	1235310,72
	8° 30' 55"	22,08		
614			516416,61	1235313,99
	23° 45' 35"	43,58		
615			516456,5	1235331,55
	8° 42' 07"	31,46		
616			516487,6	1235336,31
	345° 44' 43"	30,54		
617			516517,2	1235328,79
	357° 04' 00"	24,62		
618			516541,79	1235327,53
	19° 21' 06"	44,66		
619			516583,93	1235342,33
	10° 41' 07"	34,36		
620			516617,69	1235348,7
	351° 00' 07"	23,53		
621			516640,93	1235345,02
	332° 06' 05"	40,73		
622			516676,93	1235325,96
	359° 11' 45"	17,81		
623			516694,74	1235325,71
	25° 41' 12"	22,17		
624			516714,72	1235335,32
	42° 25' 29"	71,14		
625			516767,23	1235383,31
	14° 18' 54"	39,88		
626			516805,87	1235393,17
	351° 03' 10"	52,66		
627			516857,89	1235384,98
	336° 26' 11"	41,42		
628			516895,86	1235368,42
	321° 56' 29"	27,38		
629			516917,42	1235351,54
	303° 18' 36"	43,48		
630			516941,3	1235315,2
	303° 17' 42"	32,97		
631			516959,4	1235287,64
	325° 31' 57"	26,58		
632			516981,31	1235272,6
	313° 52' 01"	17,88		
633			516993,7	1235259,71
	257° 36' 29"	19,52		

Название (номер) межевого знака	Дирекционные углы (град. мин. сек.)	Длина линии(м)	X координата	Y координата
634			516989,51	1235240,64
	213° 47' 26"	23,75		
635			516969,77	1235227,43
	243° 12' 35"	15,93		
636			516962,59	1235213,21
	285° 40' 15"	12,33		
637			516965,92	1235201,34
	317° 26' 08"	16,31		
638			516977,93	1235190,31
	337° 14' 11"	33,73		
639			517009,03	1235177,26
	326° 37' 00"	30,06		
640			517034,13	1235160,72
	313° 51' 58"	27,16		
641			517052,95	1235141,14
	342° 54' 07"	17,89		
642			517070,05	1235135,88
	9° 10' 39"	38,37		
643			517107,93	1235142
	339° 28' 53"	50,1		
644			517154,85	1235124,44
	323° 03' 12"	41,74		
645			517188,21	1235099,35
	345° 17' 22"	67,18		
646			517253,19	1235082,29
	340° 58' 35"	46,17		
647			517296,84	1235067,24
	332° 59' 08"	69,57		
648			517358,82	1235035,64
	318° 57' 01"	33,26		
649			517383,9	1235013,8
	312° 06' 35"	24,68		
650			517400,45	1234995,49
	330° 16' 26"	30,33		
651			517426,79	1234980,45
	345° 46' 31"	58,24		
652			517483,24	1234966,14
	333° 11' 21"	25,03		
653			517505,58	1234954,85
	297° 31' 48"	26,03		
654			517517,61	1234931,77
	237° 05' 15"	35,56		
655			517498,29	1234901,92
	261° 39' 25"	19,02		
656			517495,53	1234883,1
	225° 18' 35"	31,4		
657			517473,45	1234860,78
	257° 28' 58"	16,19		
658			517469,94	1234844,97
	284° 02' 10"	26,88		
659			517476,46	1234818,89

Название (номер) межевого знака	Дирекционные углы (град. мин. сек.)	Длина линии(м)	X координата	Y координата
	242° 09' 54"	34,91		
660			517460,16	1234788,02
	263° 14' 15"	29,81		
661			517456,65	1234758,42
	318° 16' 09"	27,9		
662			517477,47	1234739,85
	307° 23' 58"	26,84		
663			517493,77	1234718,53
	18° 21' 34"	31,18		
664			517523,36	1234728,35
	348° 56' 37"	29,25		
665			517552,07	1234722,74
	296° 32' 57"	32,53		
666			517566,61	1234693,64
	352° 59' 01"	14,41		
667			517580,91	1234691,88
	44° 17' 07"	14,74		
668			517591,46	1234702,17
	6° 49' 20"	23,23		
669			517614,53	1234704,93
	344° 55' 35"	29,88		
670			517643,38	1234697,16
	331° 46' 25"	31,31		
671			517670,97	1234682,35
	296° 42' 24"	45,21		
672			517691,29	1234641,96
	308° 17' 29"	36,44		
673			517713,87	1234613,36
	6° 52' 40"	29,31		
674			517742,97	1234616,87
	49° 45' 49"	23,33		
675			517758,04	1234634,68
	12° 11' 36"	16,67		
676			517774,33	1234638,2
	315° 22' 25"	28,2		
677			517794,4	1234618,39
	358° 28' 05"	19,08		
678			517813,47	1234617,88
	26° 32' 55"	15,71		
679			517827,52	1234624,9
	355° 20' 07"	21,64		
680			517849,09	1234623,14
	331° 01' 55"	21,23		
681			517867,66	1234612,86
	312° 42' 15"	31,07		
682			517888,73	1234590,03
	298° 20' 23"	32,78		
683			517904,29	1234561,18
	310° 18' 40"	36,85		
684			517928,13	1234533,08
	325° 54' 31"	20,59		

Название (номер) межевого знака	Дирекционные углы (град. мин. сек.)	Длина линии(м)	X координата	Y координата
685			517945,18	1234521,54
	357° 11' 02"	20,35		
686			517965,51	1234520,54
	16° 48' 58"	33,81		
687			517997,87	1234530,32
	349° 28' 52"	42,62		
688			518039,77	1234522,54
	322° 03' 44"	43,25		
689			518073,88	1234495,95
	341° 04' 37"	37,13		
690			518109	1234483,91
	0° 00' 00"	30,35		
691			518139,35	1234483,91
	337° 09' 15"	22,61		
692			518160,19	1234475,13
	321° 56' 49"	32,15		
693			518185,51	1234455,31
	344° 34' 24"	34,89		
694			518219,14	1234446,03
	309° 02' 43"	22,29		
695			518233,18	1234428,72
	296° 55' 45"	54,87		
696			518258,03	1234379,8
	312° 43' 00"	26,98		
697			518276,33	1234359,98
	346° 22' 17"	52,16		
698			518327,02	1234347,69
	28° 51' 37"	22,33		
699			518346,58	1234358,47
	53° 16' 10"	22,22		
700			518359,87	1234376,28
	23° 36' 12"	15,06		
701			518373,67	1234382,31
	332° 46' 28"	18,62		
702			518390,23	1234373,79
	313° 31' 20"	48,81		
703			518423,84	1234338,4
	327° 28' 16"	20,53		
704			518441,15	1234327,36
	348° 05' 13"	21,8		
705			518462,48	1234322,86
	5° 49' 28"	32,03		
706			518494,34	1234326,11
	33° 22' 59"	65,21		
707			518548,79	1234361,99
	12° 59' 52"	40,15		
708			518587,91	1234371,02
	357° 12' 13"	41,2		
709			518629,06	1234369,01
	335° 39' 39"	31,66		
710			518657,91	1234355,96

Название (номер) межевого знака	Дирекционные углы (град. мин. сек.)	Длина линии(м)	X координата	Y координата
	358° 47' 07"	23,59		
711			518681,49	1234355,46
	16° 02' 04"	64,48		
712			518743,46	1234373,27
	359° 07' 57"	32,36		
713			518775,82	1234372,78
	345° 28' 35"	42,19		
714			518816,66	1234362,2
	344° 37' 41"	15,92		
715			518832,01	1234357,98
	18° 23' 49"	19,04		
716			518850,08	1234363,99
	54° 18' 17"	24,1		
717			518864,14	1234383,56
	26° 16' 46"	21,52		
718			518883,44	1234393,09
	51° 29' 49"	43,93		
719			518910,79	1234427,47
	0° 00' 00"	24,58		
720			518935,37	1234427,47
	320° 43' 28"	40,83		
721			518966,98	1234401,62
	283° 10' 32"	24,22		
722			518972,5	1234378,04
	329° 28' 38"	34,08		
723			519001,86	1234360,73
	303° 23' 01"	26,44		
724			519016,41	1234338,65
	341° 25' 24"	30,7		
725			519045,51	1234328,87
	12° 26' 16"	28		
726			519072,85	1234334,9
	26° 52' 55"	38,81		
727			519107,47	1234352,45
	2° 10' 35"	34,49		
728			519141,94	1234353,76
	15° 02' 02"	27,02		
729			519168,04	1234360,77
	25° 00' 26"	57,58		
730			519220,22	1234385,11
	35° 22' 47"	61,52		
731			519270,38	1234420,73
	40° 54' 48"	49,81		
732			519308,02	1234453,35
	59° 12' 22"	31,84		
733			519324,32	1234480,7
	77° 33' 05"	34,93		
734			519331,85	1234514,81
	57° 00' 16"	34,1		
735			519350,42	1234543,41
	69° 42' 20"	31,77		

Название (номер) межевого знака	Дирекционные углы (град. мин. сек.)	Длина линии(м)	X координата	Y координата
736			519361,44	1234573,21
	88° 08' 56"	30,96		
737			519362,44	1234604,15
	56° 32' 15"	23,05		
738			519375,15	1234623,38
	39° 01' 18"	24,98		
739			519394,56	1234639,11
	76° 39' 30"	29,21		
740			519401,3	1234667,53
	35° 18' 59"	29,51		
741			519425,38	1234684,59
	73° 03' 46"	26,74		
742			519433,17	1234710,17
	101° 14' 12"	32,23		
743			519426,89	1234741,78
	78° 19' 43"	24,86		
744			519431,92	1234766,13
	42° 03' 24"	16,53		
745			519444,19	1234777,2
	94° 56' 02"	38,02		
746			519440,92	1234815,08
	139° 51' 18"	27,24		
747			519420,1	1234832,64
	173° 20' 41"	41,16		
748			519379,22	1234837,41
	158° 57' 06"	30,1		
749			519351,13	1234848,22
	163° 58' 52"	193,76		
750			519164,89	1234901,69
	163° 43' 01"	97,87		
751			519070,95	1234929,13
	166° 42' 45"	57,17		
752			519015,31	1234942,27
	131° 06' 24"	48,22		
753			518983,61	1234978,6
	139° 31' 00"	41,66		
754			518951,92	1235005,65
	149° 48' 20"	49,17		
755			518909,42	1235030,38
	110° 46' 37"	23,99		
756			518900,91	1235052,81
	81° 42' 05"	37,48		
757			518906,32	1235089,9
	106° 10' 32"	24,95		
758			518899,37	1235113,86
	110° 19' 47"	21,33		
759			518891,96	1235133,86
	110° 19' 33"	45,43		
760			518876,18	1235176,46
	112° 28' 32"	145,55		
761			518820,54	1235310,95

Название (номер) межевого знака	Дирекционные углы (град. мин. сек.)	Длина линии(м)	X координата	Y координата
	98° 26' 08"	42,2		
762			518814,35	1235352,69
	88° 45' 34"	71,13		
763			518815,89	1235423,8
	98° 11' 43"	184,29		
764			518789,62	1235606,21
	104° 44' 44"	91,11		
765			518766,43	1235694,32
	72° 27' 16"	47,67		
766			518780,8	1235739,77
	72° 23' 23"	11,87		
767			518784,39	1235751,08
	125° 24' 04"	36,6		
768			518763,19	1235780,91
	125° 23' 36"	79,78		
769			518716,98	1235845,95
	95° 47' 56"	85,81		
770			518708,31	1235931,32
	95° 31' 41"	39,65		
771			518704,49	1235970,79
	91° 10' 41"	121,12		
772			518702	1236091,88
	62° 52' 23"	35,11		
773			518718,01	1236123,13
	62° 50' 01"	19,6		
774			518726,96	1236140,57
	98° 09' 03"	19,61		
775			518724,18	1236159,98
	98° 06' 18"	28,94		
776			518720,1	1236188,63
	98° 27' 44"	229,07		
777			518686,39	1236415,21
	104° 21' 35"	161,08		
778			518646,44	1236571,26
	117° 54' 24"	53,29		
779			518621,5	1236618,35
	41° 22' 25"	30,74		
780			518644,57	1236638,67
	0° 11' 05"	34,12		
781			518678,69	1236638,78
	27° 24' 57"	22,89		
782			518699,01	1236649,32
	11° 05' 51"	39,12		
783			518737,4	1236656,85
	14° 48' 08"	31,39		
784			518767,75	1236664,87
	33° 37' 14"	54,83		
785			518813,41	1236695,23
	74° 05' 16"	30,75		
786			518821,84	1236724,8
	70° 56' 00"	106,99		

Название (номер) межевого знака	Дирекционные углы (град. мин. сек.)	Длина линии(м)	X координата	Y координата
787			518856,79	1236825,92
	61° 19' 48"	136,61		
788			518922,33	1236945,78
	34° 58' 24"	12,63		
789			518932,68	1236953,02
	52° 29' 59"	44,91		
790			518960,02	1236988,65
	62° 49' 27"	63,76		
791			518989,14	1237045,37
	81° 21' 44"	24,9		
792			518992,88	1237069,99
	56° 58' 28"	59,54		
793			519025,33	1237119,91
	62° 55' 59"	46,46		
794			519046,47	1237161,28
	45° 02' 05"	23,42		
795			519063,02	1237177,85
	24° 26' 27"	44,64		
796			519103,66	1237196,32
	91° 36' 35"	33,46		
797			519102,72	1237229,77
	102° 17' 46"	20,29		
798			519098,4	1237249,59
	102° 17' 41"	31,84		
799			519091,62	1237280,7
	76° 05' 47"	20,93		
800			519096,65	1237301,02
	34° 50' 10"	21,08		
801			519113,95	1237313,06
	359° 06' 00"	61,12		
802			519175,06	1237312,1
	11° 40' 41"	22,28		
803			519196,88	1237316,61
	45° 28' 35"	20,41		
804			519211,19	1237331,16
	74° 21' 48"	27,27		
805			519218,54	1237357,42
	84° 16' 05"	32,14		
806			519221,75	1237389,4
	116° 07' 34"	25,09		
807			519210,7	1237411,93
	58° 20' 03"	30,94		
808			519226,94	1237438,26
	58° 10' 40"	48,42		
809			519252,47	1237479,4
	73° 10' 08"	31,19		
810			519261,5	1237509,25
	49° 42' 28"	33,77		
811			519283,34	1237535,01
	33° 26' 07"	71,71		
812			519343,18	1237574,52

Название (номер) межевого знака	Дирекционные углы (град. мин. сек.)	Длина линии(м)	X координата	Y координата
	61° 59' 04"	40,28		
813			519362,1	1237610,08
	77° 02' 48"	44,79		
814			519372,14	1237653,73
	59° 12' 28"	57,82		
815			519401,74	1237703,4
	50° 19' 44"	26,72		
816			519418,8	1237723,97
	36° 48' 16"	47,32		
817			519456,69	1237752,32
	24° 35' 18"	25,93		
818			519480,27	1237763,11
	31° 13' 29"	30,5		
819			519506,35	1237778,92
	20° 22' 17"	91,52		
820			519592,15	1237810,78
	38° 51' 57"	19,98		
821			519607,71	1237823,32
	63° 44' 39"	43,09		
822			519626,77	1237861,96
	53° 20' 08"	25,66		
823			519642,09	1237882,54
	28° 56' 00"	24,35		
824			519663,4	1237894,32
	3° 39' 51"	23,63		
825			519686,98	1237895,83
	28° 41' 16"	17,75		
826			519702,55	1237904,35
	67° 58' 51"	20,03		
827			519710,06	1237922,92
	80° 46' 08"	29,74		
828			519714,83	1237952,27
	62° 15' 47"	38,27		
829			519732,64	1237986,14
	53° 25' 50"	48,42		
830			519761,49	1238025,03
	37° 43' 37"	43,45		
831			519795,86	1238051,62
	65° 50' 23"	29,42		
832			519807,9	1238078,46
	81° 46' 32"	42,08		
833			519813,92	1238120,11
	85° 29' 49"	51,33		
834			519817,95	1238171,28
	70° 23' 36"	26,91		
835			519826,98	1238196,63
	54° 00' 53"	26,04		
836			519842,28	1238217,7
	32° 19' 17"	23,45		
837			519862,1	1238230,24
	54° 16' 21"	15,45		

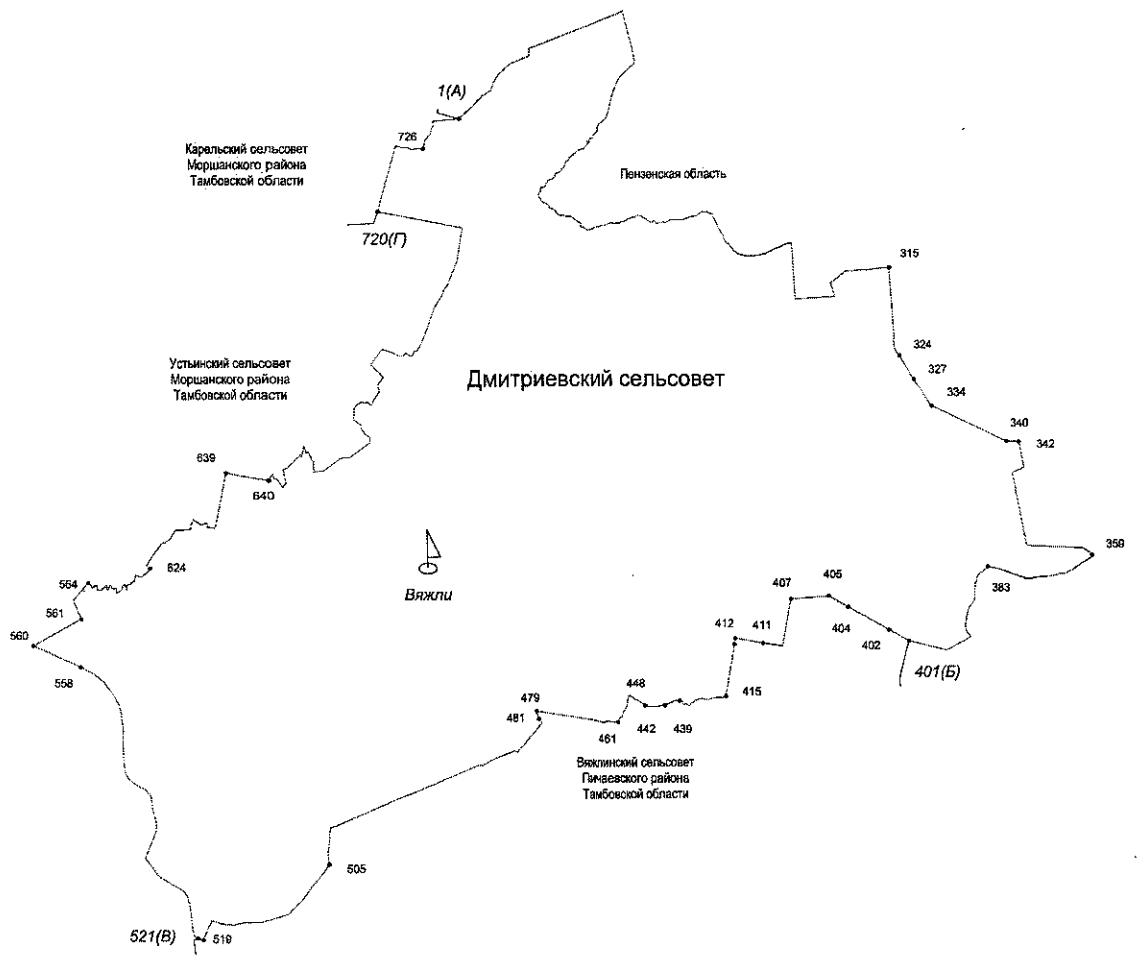
Название (номер) межевого знака	Дирекционные углы (град. мин. сек.)	Длина линии(м)	X координата	Y координата
838			519871,12	1238242,78
	93° 40' 30"	27,15		
839			519869,38	1238269,87
	79° 00' 27"	18,41		
840			519872,89	1238287,94
	57° 42' 27"	25,81		
841			519886,68	1238309,76
	27° 54' 12"	24,12		
842			519908	1238321,05
	46° 34' 41"	19		
843			519921,06	1238334,85
	73° 22' 40"	22,79		
844			519927,58	1238356,69
	109° 03' 31"	10,17		
845			519924,26	1238366,3
	87° 45' 58"	21,04		
846			519925,08	1238387,32
	83° 12' 47"	12,61		
847			519926,57	1238399,84
	52° 01' 37"	15,89		
848			519936,35	1238412,37
	61° 05' 16"	49,68		
849			519960,37	1238455,86
	83° 29' 34"	24,62		
850			519963,16	1238480,32
	100° 26' 41"	48,32		
851			519954,4	1238527,84
	114° 41' 51"	85,08		
852			519918,85	1238605,14
	75° 18' 13"	97,48		
853			519943,58	1238699,43
	77° 28' 12"	57,02		
854			519955,95	1238755,09
	107° 57' 25"	57,61		
855			519938,19	1238809,89
	110° 15' 30"	6,76		
856			519935,85	1238816,23
	80° 31' 06"	24,4		
857			519939,87	1238840,3
	56° 53' 38"	24,5		
858			519953,25	1238860,82
	26° 34' 29"	26,42		
859			519976,88	1238872,64
	10° 59' 36"	47,93		
860			520023,93	1238881,78
	51° 11' 29"	36,65		
861			520046,9	1238910,34
	38° 34' 16"	28,23		
862			520068,97	1238927,94
	8° 04' 16"	30,2		
863			520098,87	1238932,18

Название (номер) межевого знака	Дирекционные углы (град. мин. сек.)	Длина линии(м)	X координата	Y координата
	38° 39' 51"	20,89		
864			520115,18	1238945,23
	66° 30' 37"	38,76		
865			520130,63	1238980,78
	16° 33' 51"	59,67		
866			520187,82	1238997,79
	38° 50' 52"	71,45		
867			520243,47	1239042,61
	40° 11' 55"	143,7		
868			520353,23	1239135,36
	58° 11' 52"	45,47		
869			520377,19	1239174
	66° 06' 58"	59,18		
870			520401,15	1239228,11
	118° 18' 00"	45,65		
871			520379,51	1239268,3
	141° 48' 37"	19,8		
872			520363,95	1239280,54
	182° 50' 46"	7,05		
873			520356,91	1239280,19
	136° 51' 08"	33,91		
874			520332,17	1239303,38
	122° 04' 34"	40,37		
875			520310,73	1239337,59
	109° 02' 26"	47,88		
876			520295,11	1239382,85
	95° 50' 06"	72,4		
877			520287,75	1239454,87
	87° 36' 05"	37,27		
878			520289,31	1239492,11
	71° 34' 07"	50,07		
879			520305,14	1239539,61
	81° 08' 41"	34,75		
880			520310,49	1239573,95
	100° 46' 37"	61,98		
881			520298,9	1239634,84
	91° 45' 55"	36,36		
882			520297,78	1239671,18
	109° 58' 17"	20,88		
883			520290,65	1239690,8
	123° 36' 25"	43,92		
884			520266,34	1239727,38
	107° 44' 14"	37,91		
885			520254,79	1239763,49
	78° 59' 58"	21,8		
886			520258,95	1239784,89
	43° 23' 51"	34,64		
887			520284,12	1239808,69
	90° 00' 00"	18,42		
888			520284,12	1239827,11
	186° 19' 57"	25,11		

Название (номер) межевого знака	Дирекционные углы (град. мин. сек.)	Длина линии(м)	X координата	Y координата
889			520259,16	1239824,34
	113° 58' 49"	48,79		
890			520239,33	1239868,92
	81° 17' 29"	45,37		
891			520246,2	1239913,77
	77° 26' 16"	18,67		
892			520250,26	1239931,99
	77° 26' 13"	185,55		
893			520290,62	1240113,1
	57° 39' 15"	20,34		
894			520301,5	1240130,28
	98° 03' 05"	448,3		
895			520238,71	1240574,16
	97° 55' 06"	554,44		
896			520162,33	1241123,31
	6° 40' 11"	266,13		
897			520426,66	1241154,22
	28° 30' 25"	8,84		
898			520434,43	1241158,44
	83° 16' 20"	422,27		
1			520483,9	1241577,8

Приложение 6
к Закону Тамбовской области «Об установлении границ муниципальных образований Моршанского района Тамбовской области и определении места нахождения представительных органов и о признании утратившими силу отдельных положений некоторых законодательных актов Тамбовской области»

Схема границ муниципального образования- Дмитриевский сельсовет Моршанского района Тамбовской области



**Описание границ
муниципального образования — Дмитриевский сельсовет
Моршанского района Тамбовской области**

I. Участок границы с Пензенской областью (от А до Б)

Граница с Пензенской областью проходит:

- от т.1(А) до т.315 пересекая лесной массив;
- от т.315 до т.324 по западной стороне лесополосы;
- от т.324 до т.327 по меже;
- от т.327 до т.334 по пастбищному участку;
- от т.334 до т.340 по северо-восточной стороне лесополосы;
- от т.340 до т.342 по пастбищному участку;
- от т.342 до т.359 по границе лесного массива;
- от т.359 до т.383 по ручью Рогачиха;
- от т.383 до т.401(Б) по границе лесного массива.

II. Участок границы с муниципальным образованием — Вяжлинский сельсовет Пичаевского района Тамбовской области (от Б до В)

Граница с муниципальным образованием — Вяжлинский сельсовет

Пичаевского района проходит:

- от т.401(Б) до т.402 по границе лесного массива;
- от т.402 до т.404 по меже;
- от т.404 до т.405 по юго-западной стороне лесополосы;
- от т.405 до т.407 пересекая лесной массив;
- от т.407 до т.411 по юго-восточной стороне лесополосы;
- от т.411 до т.412 по границе лесного массива;
- от т.412 до т.415 пересекая лесной массив;
- от т.415 до т.439 по ручью;
- от т.439 до т.442 по середине пруда;
- от т.442 до т.448 по границе н.п. Фитингоф;
- от т.448 до т.461 по границе лесного массива;
- от т.461 до т.479 по полосе отвода железной дороги с северной стороны;
- от т.479 до т.481 пересекая железную дорогу;
- от т.481 до т.505 пересекая лесной массив;
- от т.505 до т.519 по границе лесного массива;
- от т.519 до т.521(В) по северо-восточной стороне автодороги.

III. Участок границы с муниципальным образованием — Устьянский сельсовет Моршанского района Тамбовской области (от В до Г)

Граница с муниципальным образованием — Устьянский сельсовет проходит:

- от т.521(В) до т.558 пересекая лесной массив;
- от т.558 до т.560 по северо-восточной стороне автодороги;

- от т.560 до т.561 по лесному массиву, пересекая полосу отвода железной дороги;
- от т.561 до т.564 по сенокосному участку до середины р. Моршевка;
- от т.564 до т.624 по середине р. Моршевка;
- от т.624 до т.639 пересекая лесной массив;
- от т.639 до т.640 по лесному массиву, пересекая автодорогу;
- от т.640 до т.720(Г) пересекая лесной массив.

IV. Участок границы с муниципальным образованием —Карельский сельсовет Моршанского района Тамбовской области (от Г до А)

Граница с муниципальным образованием — Карельский сельсовет проходит:

- от т.720(Г) до т.726 пересекая лесной массив;
- от т.726 до т.1(А) по ручью.

Каталог координат
характерных точек границ муниципального образования -
Дмитриевский сельсовет Моршанского района Тамбовской области

Название (номер) межевого знака	Дирекционные углы (град. мин. сек.)	Длина линии(м)	X координата	Y координата
1			519298,94	1292093,09
	49° 19' 07"	228,37		
2			519447,8	1292266,27
	47° 53' 47"	128,74		
3			519534,12	1292361,79
	44° 31' 42"	268,82		
4			519725,76	1292550,3
	39° 26' 29"	45,11		
5			519760,6	1292578,96
	57° 18' 34"	241,53		
6			519891,05	1292782,23
	11° 32' 04"	74,57		
7			519964,11	1292797,14
	25° 33' 17"	122,26		
8			520074,41	1292849,88
	28° 58' 16"	125,17		
9			520183,92	1292910,51
	30° 57' 50"	39,48		
10			520217,77	1292930,82
	48° 31' 23"	101,84		
11			520285,22	1293007,12
	45° 51' 45"	138,1		
12			520381,39	1293106,23
	49° 14' 45"	82,99		
13			520435,57	1293169,1
	63° 25' 00"	55,96		
14			520460,61	1293219,14
	66° 46' 31"	135,7		
15			520514,12	1293343,84
	62° 32' 21"	47,77		
16			520536,15	1293386,23
	70° 45' 42"	170,53		
17			520592,34	1293547,24

Название (номер) межевого знака	Дирекционные углы (град. мин. сек.)	Длина линии(м)	X координата	Y координата
	69° 24' 58"	64,94		
18			520615,17	1293608,03
	0° 22' 37"	159,61		
19			520774,78	1293609,08
	68° 51' 15"	413,67		
20			520924,01	1293994,9
	69° 07' 18"	369,54		
21			521055,71	1294340,18
	69° 15' 56"	830,56		
22			521349,76	1295116,95
	69° 31' 32"	431,74		
23			521500,78	1295521,42
	64° 55' 32"	158,5		
24			521567,95	1295664,98
	166° 00' 15"	357,62		
25			521220,95	1295751,47
	164° 15' 30"	341,94		
26			520891,83	1295844,24
	168° 29' 46"	187,18		
27			520708,41	1295881,57
	168° 14' 35"	228,8		
28			520484,41	1295928,19
	215° 05' 36"	96,71		
29			520405,28	1295872,59
	231° 42' 12"	230,68		
30			520262,32	1295691,55
	225° 31' 00"	86,26		
31			520201,88	1295630,01
	229° 38' 34"	41,23		
32			520175,18	1295598,59
	215° 47' 40"	66,39		
33			520121,33	1295559,76
	209° 33' 28"	72,21		
34			520058,52	1295524,14
	200° 32' 51"	70		
35			519992,97	1295499,57
	197° 10' 59"	82,22		

Название (номер) межевого знака	Дирекционные углы (град. мин. сек.)	Длина линии(м)	X координата	Y координата
36			519914,42	1295475,28
	205° 42' 20"	61,72		
37			519858,81	1295448,51
	203° 26' 21"	55,03		
38			519808,32	1295426,62
	194° 57' 56"	57,27		
39			519752,99	1295411,83
	193° 45' 48"	441,26		
40			519324,4	1295306,85
	229° 11' 14"	35,83		
41			519300,98	1295279,73
	219° 08' 50"	60,05		
42			519254,41	1295241,82
	223° 33' 26"	44,09		
43			519222,46	1295211,44
	232° 33' 52"	19,44		
44			519210,64	1295196
	251° 46' 06"	47,24		
45			519195,86	1295151,13
	236° 55' 02"	16,74		
46			519186,72	1295137,1
	211° 41' 11"	65,28		
47			519131,17	1295102,81
	216° 26' 12"	18,52		
48			519116,27	1295091,81
	208° 44' 23"	17,68		
49			519100,77	1295083,31
	175° 54' 48"	36,2		
50			519064,66	1295085,89
	178° 44' 33"	36		
51			519028,67	1295086,68
	195° 23' 41"	20,87		
52			519008,55	1295081,14
	213° 15' 54"	19,43		
53			518992,3	1295070,48
	246° 16' 09"	31,38		
54			518979,67	1295041,75

Название (номер) межевого знака	Дирекционные углы (град. мин. сек.)	Длина линии(м)	X координата	Y координата
	237° 45' 56"	29,15		
55			518964,12	1295017,09
	214° 04' 45"	29,41		
56			518939,76	1295000,61
	243° 05' 35"	27,73		
57			518927,21	1294975,88
	181° 07' 17"	24,01		
58			518903,2	1294975,41
	212° 50' 44"	37,45		
59			518871,74	1294955,1
	270° 03' 07"	44,01		
60			518871,78	1294911,09
	212° 24' 42"	28,84		
61			518847,43	1294895,63
	181° 58' 14"	18,03		
62			518829,41	1294895,01
	142° 41' 31"	27,21		
63			518807,77	1294911,5
	191° 57' 35"	17,47		
64			518790,68	1294907,88
	246° 31' 11"	23,77		
65			518781,21	1294886,08
	334° 06' 17"	26,4		
66			518804,96	1294874,55
	313° 41' 40"	12,72		
67			518813,75	1294865,35
	293° 32' 24"	14,32		
68			518819,47	1294852,22
	238° 56' 41"	16,11		
69			518811,16	1294838,42
	147° 00' 19"	24,68		
70			518790,46	1294851,86
	159° 04' 43"	14,87		
71			518776,57	1294857,17
	180° 52' 11"	27,01		
72			518749,56	1294856,76
	217° 23' 04"	25,61		

Название (номер) межевого знака	Дирекционные углы (град. мин. сек.)	Длина линии(м)	X координата	Y координата
73			518729,21	1294841,21
	189° 40' 10"	10		
74			518719,35	1294839,53
	247° 26' 06"	12,82		
75			518714,43	1294827,69
	232° 18' 45"	15,56		
76			518704,92	1294815,38
	197° 31' 32"	36,26		
77			518670,34	1294804,46
	218° 33' 46"	10,15		
78			518662,4	1294798,13
	249° 32' 28"	13,79		
79			518657,58	1294785,21
	259° 48' 07"	49,42		
80			518648,83	1294736,57
	224° 04' 58"	15,02		
81			518638,04	1294726,12
	242° 01' 23"	29,95		
82			518623,99	1294699,67
	269° 09' 12"	12,18		
83			518623,81	1294687,49
	262° 43' 21"	19,1		
84			518621,39	1294668,54
	252° 46' 32"	23,2		
85			518614,52	1294646,38
	244° 12' 02"	13,05		
86			518608,84	1294634,63
	215° 51' 18"	26,65		
87			518587,24	1294619,02
	233° 32' 25"	23,47		
88			518573,29	1294600,14
	236° 51' 28"	18,86		
89			518562,98	1294584,35
	244° 10' 24"	5,9		
90			518560,41	1294579,04
	218° 34' 35"	26,8		
91			518539,46	1294562,33

Название (номер) межевого знака	Дирекционные углы (град. мин. сек.)	Длина линии(м)	X координата	Y координата
	224° 12' 51"	50,52		
92			518503,25	1294527,1
	228° 38' 26"	24,83		
93			518486,84	1294508,46
	249° 18' 09"	36,05		
94			518474,1	1294474,74
	230° 28' 45"	24,22		
95			518458,69	1294456,06
	202° 08' 00"	32,7		
96			518428,4	1294443,74
	201° 42' 12"	28,23		
97			518402,17	1294433,3
	238° 09' 05"	25,55		
98			518388,69	1294411,6
	248° 10' 45"	5,46		
99			518386,66	1294406,53
	247° 12' 30"	13,86		
100			518381,29	1294393,75
	218° 31' 41"	15,62		
101			518369,07	1294384,02
	184° 25' 30"	20,09		
102			518349,04	1294382,47
	220° 44' 07"	26,91		
103			518328,65	1294364,91
	189° 42' 04"	31,57		
104			518297,53	1294359,59
	208° 48' 22"	21,96		
105			518278,29	1294349,01
	221° 15' 49"	32,55		
106			518253,82	1294327,54
	225° 56' 09"	36,8		
107			518228,23	1294301,1
	214° 38' 55"	35,81		
108			518198,77	1294280,74
	218° 46' 59"	32,65		
109			518173,32	1294260,29
	240° 57' 02"	21,46		

Название (номер) межевого знака	Дирекционные углы (град. мин. сек.)	Длина линии(м)	X координата	Y координата
110			518162,9	1294241,53
	247° 29' 27"	38,63		
111			518148,11	1294205,84
	234° 02' 36"	31,63		
112			518129,54	1294180,24
	228° 57' 49"	23,43		
113			518114,16	1294162,57
	195° 11' 14"	45,88		
114			518069,88	1294150,55
	215° 19' 13"	38,61		
115			518038,38	1294128,23
	241° 08' 54"	49,65		
116			518014,42	1294084,74
	246° 06' 25"	26		
117			518003,89	1294060,97
	263° 34' 00"	44,18		
118			517998,94	1294017,07
	228° 54' 20"	31,25		
119			517978,4	1293993,52
	199° 06' 35"	37,33		
120			517943,13	1293981,3
	242° 09' 48"	24,58		
121			517931,65	1293959,56
	196° 17' 49"	19,92		
122			517912,53	1293953,97
	191° 06' 15"	32,76		
123			517880,38	1293947,66
	217° 23' 04"	25,61		
124			517860,03	1293932,11
	244° 30' 35"	21,94		
125			517850,59	1293912,31
	260° 50' 55"	36,34		
126			517844,81	1293876,43
	254° 12' 35"	27,89		
127			517837,22	1293849,59
	223° 42' 40"	22,63		
128			517820,86	1293833,95

Название (номер) межевого знака	Дирекционные углы (град. мин. сек.)	Длина линии(м)	X координата	Y координата
	178° 44' 40"	21		
129			517799,87	1293834,41
	163° 28' 53"	22,79		
130			517778,02	1293840,89
	205° 17' 38"	22,38		
131			517757,79	1293831,33
	223° 44' 46"	22,62		
132			517741,45	1293815,69
	249° 18' 09"	18,02		
133			517735,08	1293798,83
	190° 37' 34"	16,27		
134			517719,09	1293795,83
	149° 26' 09"	15		
135			517706,17	1293803,46
	206° 30' 01"	23,76		
136			517684,91	1293792,86
	170° 09' 53"	27,28		
137			517658,03	1293797,52
	181° 16' 09"	23,03		
138			517635,01	1293797,01
	109° 44' 02"	13,95		
139			517630,3	1293810,14
	139° 43' 06"	47,62		
140			517593,97	1293840,93
	162° 47' 04"	29,12		
141			517566,15	1293849,55
	146° 41' 50"	18,87		
142			517550,38	1293859,91
	120° 57' 50"	31,9		
143			517533,97	1293887,26
	126° 02' 13"	26,41		
144			517518,43	1293908,62
	92° 57' 54"	27,07		
145			517517,03	1293935,65
	116° 17' 54"	25,93		
146			517505,54	1293958,9
	138° 28' 21"	17,04		

Название (номер) межевого знака	Дирекционные углы (град. мин. сек.)	Длина линии(м)	X координата	Y координата
147			517492,78	1293970,2
	123° 49' 38"	45,21		
148			517467,61	1294007,76
	136° 29' 53"	14,88		
149			517456,82	1294018
	163° 47' 45"	15,52		
150			517441,92	1294022,33
	143° 31' 16"	20,81		
151			517425,19	1294034,7
	160° 20' 20"	15,81		
152			517410,3	1294040,02
	155° 30' 22"	15,22		
153			517396,45	1294046,33
	128° 59' 46"	17,04		
154			517385,73	1294059,57
	74° 41' 57"	16,48		
155			517390,08	1294075,47
	96° 20' 10"	15,13		
156			517388,41	1294090,51
	122° 25' 30"	36,05		
157			517369,08	1294120,94
	111° 56' 28"	22,86		
158			517360,54	1294142,14
	131° 15' 55"	16,28		
159			517349,8	1294154,38
	148° 17' 37"	19,71		
160			517333,03	1294164,74
	128° 49' 19"	24,84		
161			517317,46	1294184,09
	150° 08' 30"	25,07		
162			517295,72	1294196,57
	152° 12' 10"	26,83		
163			517271,99	1294209,08
	127° 48' 51"	20,63		
164			517259,34	1294225,38
	99° 01' 57"	22,36		
165			517255,83	1294247,46

Название (номер) межевого знака	Дирекционные углы (град. мин. сек.)	Длина линии(м)	X координата	Y координата
	94° 09' 40"	21,09		
166			517254,3	1294268,49
	108° 43' 44"	23,42		
167			517246,78	1294290,67
	77° 27' 21"	20,4		
168			517251,21	1294310,58
	74° 06' 15"	23,77		
169			517257,72	1294333,44
	107° 09' 22"	18,98		
170			517252,12	1294351,58
	124° 46' 59"	27,19		
171			517236,61	1294373,91
	109° 28' 46"	39,55		
172			517223,42	1294411,2
	84° 55' 35"	30,08		
173			517226,08	1294441,16
	88° 44' 41"	42		
174			517227	1294483,15
	117° 58' 42"	28,65		
175			517213,56	1294508,45
	125° 50' 32"	51,4		
176			517183,46	1294550,12
	128° 12' 17"	44,04		
177			517156,22	1294584,73
	128° 47' 46"	34,81		
178			517134,41	1294611,86
	126° 20' 52"	20,63		
179			517122,18	1294628,48
	113° 12' 06"	24,16		
180			517112,66	1294650,69
	118° 28' 18"	16,13		
181			517104,97	1294664,87
	121° 12' 31"	26,07		
182			517091,46	1294687,17
	154° 18' 15"	24,17		
183			517069,68	1294697,65
	178° 45' 10"	34		

Название (номер) межевого знака	Дирекционные углы (град. мин. сек.)	Длина линии(м)	X координата	Y координата
184			517035,69	1294698,39
	173° 23' 13"	21,1		
185			517014,73	1294700,82
	129° 34' 10"	19,87		
186			517002,07	1294716,14
	85° 01' 58"	31,07		
187			517004,76	1294747,09
	112° 31' 06"	27,31		
188			516994,3	1294772,32
	136° 56' 37"	37,53		
189			516966,88	1294797,94
	128° 03' 32"	28,44		
190			516949,35	1294820,33
	110° 06' 29"	24,7		
191			516940,86	1294843,52
	88° 45' 30"	30		
192			516941,51	1294873,51
	73° 21' 23"	41,48		
193			516953,39	1294913,25
	69° 26' 38"	21,19		
194			516960,83	1294933,09
	80° 59' 14"	22,21		
195			516964,31	1294955,03
	88° 43' 07"	16,99		
196			516964,69	1294972,02
	41° 51' 33"	21,94		
197			516981,03	1294986,66
	358° 44' 43"	15,98		
198			516997,01	1294986,31
	80° 04' 57"	21,31		
199			517000,68	1295007,3
	115° 59' 37"	17,93		
200			516992,82	1295023,42
	59° 11' 14"	34,48		
201			517010,48	1295053,03
	102° 45' 56"	28,87		
202			517004,1	1295081,19

Название (номер) межевого знака	Дирекционные углы (град. мин. сек.)	Длина линии(м)	X координата	Y координата
	67° 15' 12"	35,46		
203			517017,81	1295113,89
	86° 41' 02"	28,01		
204			517019,43	1295141,85
	60° 26' 25"	29,53		
205			517034	1295167,54
	88° 44' 22"	35		
206			517034,77	1295202,53
	90° 38' 55"	30,03		
207			517034,43	1295232,56
	82° 12' 54"	35,21		
208			517039,2	1295267,45
	74° 12' 35"	27,89		
209			517046,79	1295294,29
	66° 56' 18"	26,93		
210			517057,34	1295319,07
	55° 02' 45"	43,25		
211			517082,12	1295354,52
	65° 19' 26"	32,7		
212			517095,77	1295384,23
	110° 06' 00"	24,7		
213			517087,28	1295407,43
	124° 46' 16"	27,2		
214			517071,77	1295429,77
	95° 52' 24"	16,12		
215			517070,12	1295445,81
	76° 45' 03"	33,73		
216			517077,85	1295478,64
	61° 21' 18"	30,44		
217			517092,44	1295505,35
	102° 47' 18"	20,6		
218			517087,88	1295525,44
	121° 47' 02"	23,85		
219			517075,32	1295545,71
	82° 24' 34"	27,18		
220			517078,91	1295572,65
	48° 42' 01"	32,65		

Название (номер) межевого знака	Дирекционные углы (град. мин. сек.)	Длина линии(м)	X координата	Y координата
221			517100,46	1295597,18
	77° 57' 24"	42,75		
222			517109,38	1295638,99
	81° 26' 36"	39,32		
223			517115,23	1295677,87
	66° 55' 48"	26,92		
224			517125,78	1295702,64
	56° 23' 26"	35,52		
225			517145,44	1295732,22
	37° 01' 17"	24,2		
226			517164,76	1295746,79
	82° 25' 12"	18,12		
227			517167,15	1295764,75
	85° 43' 17"	19,03		
228			517168,57	1295783,73
	68° 47' 18"	37,53		
229			517182,15	1295818,72
	57° 14' 32"	29,15		
230			517197,92	1295843,23
	76° 45' 44"	24,37		
231			517203,5	1295866,95
	73° 36' 27"	22,18		
232			517209,76	1295888,23
	111° 14' 58"	29,11		
233			517199,21	1295915,36
	42° 23' 44"	18,67		
234			517213	1295927,95
	8° 38' 17"	17,71		
235			517230,51	1295930,61
	75° 36' 04"	22,6		
236			517236,13	1295952,5
	90° 45' 37"	28,64		
237			517235,75	1295981,14
	99° 04' 27"	33,48		
238			517230,47	1296014,2
	106° 07' 47"	26,89		
239			517223	1296040,03

Название (номер) межевого знака	Дирекционные углы (град. мин. сек.)	Длина линии(м)	X координата	Y координата
	120° 59' 04"	33,26		
240			517205,88	1296068,54
	120° 49' 25"	98,95		
241			517155,18	1296153,51
	127° 13' 42"	39,95		
242			517131,01	1296185,32
	130° 37' 49"	34,25		
243			517108,71	1296211,31
	113° 44' 43"	29,73		
244			517096,74	1296238,52
	101° 03' 14"	22,38		
245			517092,45	1296260,48
	94° 11' 14"	23,28		
246			517090,75	1296283,7
	39° 52' 23"	34,74		
247			517117,41	1296305,97
	74° 24' 31"	17,34		
248			517122,07	1296322,67
	125° 52' 33"	21,67		
249			517109,37	1296340,23
	135° 59' 07"	33,72		
250			517085,12	1296363,66
	114° 08' 32"	26,23		
251			517074,39	1296387,6
	85° 21' 01"	27,14		
252			517076,59	1296414,65
	75° 22' 59"	59,84		
253			517091,69	1296472,55
	67° 16' 05"	19,67		
254			517099,29	1296490,69
	82° 56' 05"	17,81		
255			517101,48	1296508,36
	106° 33' 20"	29,41		
256			517093,1	1296536,55
	84° 19' 20"	26,08		
257			517095,68	1296562,5
	70° 19' 58"	31,61		

Название (номер) межевого знака	Дирекционные углы (град. мин. сек.)	Длина линии(м)	X координата	Y координата
258			517106,32	1296592,27
	53° 51' 23"	40,23		
259			517130,05	1296624,76
	60° 50' 39"	38,49		
260			517148,8	1296658,37
	77° 06' 47"	34,7		
261			517156,54	1296692,2
	101° 15' 40"	18,43		
262			517152,94	1296710,28
	104° 41' 17"	50,96		
263			517140,02	1296759,57
	65° 48' 53"	28,22		
264			517151,58	1296785,31
	102° 45' 56"	28,87		
265			517145,2	1296813,47
	90° 43' 30"	63,24		
266			517144,4	1296876,7
	79° 33' 26"	57,54		
267			517154,83	1296933,29
	84° 55' 23"	15,03		
268			517156,16	1296948,26
	75° 03' 18"	38,08		
269			517165,98	1296985,05
	62° 53' 49"	36,68		
270			517182,69	1297017,7
	57° 24' 29"	26,92		
271			517197,19	1297040,38
	78° 47' 53"	40,61		
272			517205,08	1297080,22
	81° 19' 04"	23,19		
273			517208,58	1297103,14
	67° 21' 31"	24,7		
274			517218,09	1297125,94
	91° 29' 58"	21,02		
275			517217,54	1297146,95
	83° 41' 35"	34,14		
276			517221,29	1297180,88

Название (номер) межевого знака	Дирекционные углы (град. мин. сек.)	Длина линии(м)	X координата	Y координата
	75° 56' 43"	22,57		
277			517226,77	1297202,77
	69° 32' 55"	24,36		
278			517235,28	1297225,59
	57° 45' 18"	23,32		
279			517247,72	1297245,31
	45° 09' 13"	29		
280			517268,17	1297265,87
	43° 43' 28"	28,27		
281			517288,6	1297285,41
	79° 15' 46"	18,25		
282			517292	1297303,34
	88° 43' 40"	18,01		
283			517292,4	1297321,35
	45° 52' 11"	19,1		
284			517305,7	1297335,06
	71° 40' 17"	27,25		
285			517314,27	1297360,93
	85° 01' 28"	58,8		
286			517319,37	1297419,51
	113° 36' 53"	39,97		
287			517303,36	1297456,13
	110° 01' 13"	39,55		
288			517289,82	1297493,29
	107° 54' 30"	24,42		
289			517282,31	1297516,53
	116° 08' 23"	36,14		
290			517266,39	1297548,97
	152° 55' 47"	667,35		
291			516672,15	1297852,67
	128° 57' 35"	49,52		
292			516641,01	1297891,18
	136° 15' 02"	54,75		
293			516601,46	1297929,04
	142° 05' 17"	131,74		
294			516497,52	1298009,99
	128° 37' 20"	135,33		

Название (номер) межевого знака	Дирекционные углы (град. мин. сек.)	Длина линии(м)	X координата	Y координата
295			516413,05	1298115,72
	101° 32' 34"	174,21		
296			516378,19	1298286,41
	88° 44' 59"	175,54		
297			516382,02	1298461,91
	82° 02' 03"	112,42		
298			516397,6	1298573,25
	76° 48' 27"	141,79		
299			516429,96	1298711,3
	62° 51' 30"	189,31		
300			516516,32	1298879,76
	66° 31' 09"	159,17		
301			516579,74	1299025,75
	64° 10' 07"	96,41		
302			516621,75	1299112,53
	71° 45' 51"	63,69		
303			516641,68	1299173,02
	90° 00' 47"	88,48		
304			516641,66	1299261,5
	176° 42' 25"	1024,48		
305			515618,87	1299320,35
	174° 11' 53"	156,59		
306			515463,08	1299336,18
	86° 17' 41"	143,29		
307			515472,34	1299479,17
	86° 07' 48"	566,72		
308			515510,59	1300044,6
	86° 08' 57"	136,84		
309			515519,78	1300181,13
	342° 23' 45"	291,86		
310			515797,97	1300092,86
	52° 20' 32"	416,21		
311			516052,25	1300422,36
	86° 20' 31"	524,3		
312			516085,7	1300945,59
	86° 39' 37"	40,34		
313			516088,05	1300985,86

Название (номер) межевого знака	Дирекционные углы (град. мин. сек.)	Длина линии(м)	X координата	Y координата
	78° 48' 02"	33,57		
314			516094,57	1301018,79
	84° 54' 49"	342,22		
315			516124,91	1301359,66
	176° 46' 36"	303,77		
316			515821,62	1301376,74
	175° 40' 34"	478,29		
317			515344,69	1301412,8
	175° 39' 21"	77,23		
318			515267,68	1301418,65
	177° 22' 45"	200,76		
319			515067,13	1301427,83
	175° 47' 28"	394,32		
320			514673,87	1301456,77
	186° 12' 37"	75,43		
321			514598,88	1301448,61
	176° 13' 19"	144,02		
322			514455,17	1301458,1
	155° 55' 26"	134,08		
323			514332,75	1301512,8
	138° 35' 24"	90,68		
324			514264,74	1301572,78
	149° 23' 12"	213,47		
325			514081,02	1301681,49
	149° 13' 50"	236,25		
326			513878,03	1301802,35
	146° 23' 45"	140,72		
327			513760,83	1301880,23
	148° 53' 26"	80,26		
328			513692,11	1301921,7
	139° 30' 02"	101,83		
329			513614,68	1301987,83
	146° 28' 37"	328,33		
330			513340,96	1302169,16
	146° 14' 11"	69,09		
331			513283,52	1302207,56
	157° 56' 26"	65,13		

Название (номер) межевого знака	Дирекционные углы (град. мин. сек.)	Длина линии(м)	X координата	Y координата
332			513223,16	1302232,02
	155° 35' 57"	11,01		
333			513213,13	1302236,57
	114° 08' 38"	32,71		
334			513199,75	1302266,42
	114° 27' 28"	136,59		
335			513143,2	1302390,75
	114° 26' 51"	206,23		
336			513057,85	1302578,49
	114° 38' 53"	426,33		
337			512880,05	1302965,98
	115° 05' 13"	285,9		
338			512758,83	1303224,91
	115° 14' 23"	338,01		
339			512614,7	1303530,65
	114° 03' 12"	402,76		
340			512450,54	1303898,44
	91° 38' 49"	58,1		
341			512448,87	1303956,52
	93° 05' 23"	210,39		
342			512437,53	1304166,6
	168° 20' 01"	552,39		
343			511896,55	1304278,3
	246° 33' 55"	282,95		
344			511784,02	1304018,69
	168° 09' 04"	125,94		
345			511660,76	1304044,55
	167° 20' 57"	225,51		
346			511440,72	1304093,94
	179° 19' 51"	69,34		
347			511371,38	1304094,75
	166° 38' 58"	294,49		
348			511084,85	1304162,75
	168° 58' 07"	315,55		
349			510775,13	1304223,13
	169° 30' 03"	146,8		
350			510630,79	1304249,88

Название (номер) межевого знака	Дирекционные углы (град. мин. сек.)	Длина линии(м)	X координата	Y координата
	168° 30' 50"	281,07		
351			510355,35	1304305,85
	169° 36' 15"	113,22		
352			510243,99	1304326,28
	93° 00' 06"	103,88		
353			510238,55	1304430,02
	92° 41' 49"	344,91		
354			510222,32	1304774,55
	92° 10' 59"	206,07		
355			510214,47	1304980,47
	92° 32' 54"	371,12		
356			510197,97	1305351,22
	92° 31' 08"	197,04		
357			510189,31	1305548,07
	120° 47' 03"	177,25		
358			510098,59	1305700,35
	139° 29' 05"	78,13		
359			510039,19	1305751,11
	148° 04' 24"	47,14		
360			509999,18	1305776,04
	244° 16' 28"	129,71		
361			509942,88	1305659,19
	238° 10' 11"	341,92		
362			509762,55	1305368,69
	239° 02' 10"	108,63		
363			509706,66	1305275,54
	243° 04' 24"	113,42		
364			509655,3	1305174,42
	256° 52' 13"	64,23		
365			509640,71	1305111,87
	267° 55' 43"	79,95		
366			509637,82	1305031,97
	253° 58' 48"	124,65		
367			509603,42	1304912,16
	263° 07' 31"	72,68		
368			509594,72	1304840
	271° 31' 04"	23,03		

Название (номер) межевого знака	Дирекционные углы (град. мин. сек.)	Длина линии(м)	X координата	Y координата
369			509595,33	1304816,98
	260° 32' 41"	39,45		
370			509588,85	1304778,07
	262° 34' 26"	70,1		
371			509579,79	1304708,56
	276° 22' 33"	30,26		
372			509583,15	1304678,49
	273° 20' 03"	25,1		
373			509584,61	1304653,43
	262° 23' 06"	163,6		
374			509562,93	1304491,27
	253° 53' 36"	97,61		
375			509535,85	1304397,49
	274° 46' 52"	93,22		
376			509543,62	1304304,59
	291° 08' 36"	74,69		
377			509570,56	1304234,93
	290° 21' 12"	106,84		
378			509607,72	1304134,76
	288° 35' 05"	134,29		
379			509650,52	1304007,47
	290° 07' 00"	225,3		
380			509728,01	1303795,91
	285° 30' 24"	168,43		
381			509773,04	1303633,61
	273° 07' 55"	99,94		
382			509778,5	1303533,82
	291° 33' 56"	69,89		
383			509804,19	1303468,82
	222° 53' 41"	147,64		
384			509696,03	1303368,33
	245° 20' 12"	79,51		
385			509662,85	1303296,07
	233° 26' 18"	38,31		
386			509640,03	1303265,3
	201° 00' 16"	48,32		
387			509594,92	1303247,98

Название (номер) межевого знака	Дирекционные углы (град. мин. сек.)	Длина линии(м)	X координата	Y координата
	197° 46' 51"	190,06		
388			509413,94	1303189,94
	174° 32' 58"	31,79		
389			509382,29	1303192,96
	181° 53' 19"	282,19		
390			509100,25	1303183,66
	216° 05' 47"	256,25		
391			508893,19	1303032,69
	192° 09' 05"	220,77		
392			508677,37	1302986,22
	184° 39' 12"	122,03		
393			508555,74	1302976,32
	175° 39' 50"	51,98		
394			508503,91	1302980,25
	171° 28' 55"	71,63		
395			508433,07	1302990,86
	136° 31' 57"	86,46		
396			508370,32	1303050,34
	144° 42' 59"	65,02		
397			508317,24	1303087,9
	237° 48' 30"	78,27		
398			508275,54	1303021,66
	242° 26' 07"	518,83		
399			508035,45	1302561,72
	283° 53' 28"	137,04		
400			508068,35	1302428,69
	283° 30' 42"	710,06		
401			508234,25	1301738,28
	298° 46' 28"	491,63		
402			508470,9	1301307,36
	298° 58' 35"	409,99		
403			508669,52	1300948,69
	298° 54' 31"	597		
404			508958,12	1300426,08
	298° 56' 14"	477,67		
405			509189,24	1300008,05
	265° 39' 54"	508		

Название (номер) межевого знака	Дирекционные углы (град. мин. сек.)	Длина линии(м)	X координата	Y координата
406			509150,84	1299501,5
	265° 54' 44"	313,54		
407			509128,49	1299188,76
	191° 27' 05"	132,72		
408			508998,41	1299162,41
	190° 44' 41"	127,02		
409			508873,62	1299138,73
	190° 23' 19"	752,36		
410			508133,59	1299003,06
	279° 21' 14"	424,28		
411			508202,55	1298584,42
	279° 33' 33"	601,69		
412			508302,47	1297991,08
	188° 31' 48"	124,99		
413			508178,86	1297972,54
	189° 41' 59"	654,19		
414			507534,02	1297862,32
	189° 57' 20"	452,85		
415			507087,99	1297784,03
	270° 00' 00"	15,45		
416			507087,99	1297768,58
	230° 00' 47"	41,67		
417			507061,21	1297736,65
	247° 09' 59"	21,23		
418			507052,97	1297717,08
	278° 07' 43"	58,28		
419			507061,21	1297659,39
	265° 34' 15"	146,71		
420			507049,88	1297513,12
	246° 25' 54"	105,64		
421			507007,64	1297416,29
	278° 12' 43"	100,96		
422			507022,06	1297316,37
	284° 18' 01"	54,21		
423			507035,45	1297263,84
	250° 42' 36"	21,83		
424			507028,24	1297243,24

Название (номер) межевого знака	Дирекционные углы (град. мин. сек.)	Длина линии(м)	X координата	Y координата
	278° 25' 26"	28,12		
425			507032,36	1297215,42
	237° 12' 02"	55,14		
426			507002,49	1297169,07
	259° 22' 49"	33,53		
427			506996,31	1297136,11
	221° 46' 17"	38,67		
428			506967,47	1297110,35
	254° 21' 28"	26,74		
429			506960,26	1297084,6
	218° 39' 35"	19,79		
430			506944,81	1297072,24
	244° 26' 24"	26,26		
431			506933,48	1297048,55
	204° 46' 11"	44,25		
432			506893,3	1297030,01
	246° 48' 05"	23,53		
433			506884,03	1297008,38
	274° 45' 42"	24,82		
434			506886,09	1296983,65
	318° 00' 46"	41,57		
435			506916,99	1296955,84
	272° 43' 35"	21,65		
436			506918,02	1296934,21
	252° 43' 19"	48,55		
437			506903,6	1296887,85
	329° 26' 49"	99,28		
438			506989,1	1296837,38
	271° 19' 56"	44,3		
439			506990,13	1296793,09
	277° 45' 51"	68,62		
440			506999,4	1296725,1
	246° 58' 06"	231,7		
441			506908,75	1296511,87
	247° 53' 26"	35,58		
442			506895,36	1296478,91
	259° 16' 20"	99,6		

Название (номер межевого знака)	Дирекционные углы (град. мин. сек.)	Длина линии(м)	X координата	Y координата
443			506876,82	1296381,05
	255° 27' 56"	28,73		
444			506869,61	1296353,24
	270° 00' 00"	47,39		
445			506869,61	1296305,85
	260° 32' 16"	31,33		
446			506864,46	1296274,95
	274° 23' 54"	94,02		
447			506871,67	1296181,21
	267° 55' 03"	56,69		
448			506869,61	1296124,56
	288° 41' 47"	70,69		
449			506892,27	1296057,6
	307° 09' 57"	80,15		
450			506940,69	1295993,73
	293° 57' 45"	60,87		
451			506965,41	1295938,11
	308° 19' 37"	56,47		
452			507000,43	1295893,81
	296° 33' 54"	52,97		
453			507024,12	1295846,43
	304° 43' 10"	159,16		
454			507114,77	1295715,61
	193° 37' 01"	146,46		
455			506972,43	1295681,13
	185° 14' 17"	61,89		
456			506910,8	1295675,48
	202° 09' 43"	126,64		
457			506793,52	1295627,71
	226° 29' 29"	48,63		
458			506760,04	1295592,44
	200° 40' 38"	115,18		
459			506652,28	1295551,77
	236° 27' 59"	71,1		
460			506613	1295492,5
	203° 25' 16"	82,12		
461			506537,65	1295459,86

Название (номер межевого знака)	Дирекционные углы (град. мин. сек.)	Длина линии(м)	X координата	Y координата
	277° 25' 53"	46,62		
462			506543,68	1295413,63
	272° 17' 26"	0,75		
463			506543,71	1295412,88
	204° 15' 50"	2,9		
464			506541,07	1295411,69
	274° 26' 09"	26,12		
465			506543,09	1295385,65
	273° 40' 28"	2,18		
466			506543,23	1295383,47
	279° 42' 31"	175,88		
467			506572,89	1295210,11
	184° 31' 22"	36,14		
468			506536,86	1295207,26
	279° 43' 39"	1,78		
469			506537,16	1295205,51
	184° 24' 36"	3,9		
470			506533,27	1295205,21
	280° 16' 03"	145,64		
471			506559,23	1295061,9
	340° 49' 44"	2,95		
472			506562,02	1295060,93
	279° 57' 47"	279,34		
473			506610,35	1294785,8
	279° 11' 07"	227,84		
474			506646,72	1294560,88
	277° 48' 24"	83,71		
475			506658,09	1294477,95
	277° 07' 38"	198,43		
476			506682,71	1294281,05
	278° 36' 12"	169,66		
477			506708,09	1294113,3
	278° 49' 04"	197,73		
478			506738,4	1293917,91
	278° 53' 05"	240,6		
479			506775,56	1293680,2
	165° 50' 50"	139,42		

Название (номер) межевого знака	Дирекционные углы (град. мин. сек.)	Длина линии(м)	X координата	Y координата
480			506640,37	1293714,29
	164° 05' 38"	30,03		
481			506611,49	1293722,52
	142° 15' 28"	111,66		
482			506523,19	1293790,87
	220° 43' 35"	670,57		
483			506015,01	1293353,36
	219° 57' 34"	139,71		
484			505907,92	1293263,63
	295° 42' 09"	68,92		
485			505937,81	1293201,53
	249° 35' 30"	133,06		
486			505891,41	1293076,82
	248° 42' 01"	407,99		
487			505743,21	1292696,7
	237° 40' 00"	216,92		
488			505627,19	1292513,41
	283° 05' 02"	55,31		
489			505639,71	1292459,54
	288° 26' 54"	13,65		
490			505644,03	1292446,59
	247° 25' 54"	298,11		
491			505529,62	1292171,31
	247° 26' 00"	375,32		
492			505385,59	1291824,73
	246° 52' 16"	669,6		
493			505122,57	1291208,95
	249° 04' 51"	571,23		
494			504918,61	1290675,37
	244° 59' 06"	238,71		
495			504817,67	1290459,05
	246° 34' 13"	336,8		
496			504683,75	1290150,02
	247° 00' 11"	384,94		
497			504533,36	1289795,67
	246° 28' 35"	190,99		
498			504457,13	1289620,55

Название (номер) межевого знака	Дирекционные углы (град. мин. сек.)	Длина линии(м)	X координата	Y координата
	245° 56' 40"	126,34		
499			504405,63	1289505,18
	249° 47' 58"	232,69		
500			504325,28	1289286,8
	195° 38' 25"	80,23		
501			504248,02	1289265,17
	180° 22' 11"	159,66		
502			504088,36	1289264,14
	183° 59' 27"	44,4		
503			504044,07	1289261,05
	189° 07' 00"	253,52		
504			503793,75	1289220,88
	173° 49' 03"	248,67		
505			503546,53	1289247,66
	215° 24' 27"	209,79		
506			503375,54	1289126,11
	217° 05' 44"	730,97		
507			502792,5	1288685,23
	225° 43' 15"	405,74		
508			502509,23	1288394,74
	252° 03' 48"	374,62		
509			502393,86	1288038,33
	253° 17' 58"	161,32		
510			502347,5	1287883,81
	267° 48' 51"	377,79		
511			502333,09	1287506,29
	261° 52' 47"	33,42		
512			502328,37	1287473,21
	255° 43' 44"	161,53		
513			502288,55	1287316,66
	275° 11' 41"	139,93		
514			502301,22	1287177,3
	277° 18' 49"	111,47		
515			502315,41	1287066,74
	288° 00' 16"	223,43		
516			502384,47	1286854,25
	204° 19' 17"	266,4		

Название (номер межевого знака)	Дирекционные углы (град. мин. сек.)	Длина линии(м)	X координата	Y координата
517			502141,71	1286744,53
	204° 52' 13"	109,02		
518			502042,8	1286698,68
	200° 07' 21"	73,45		
519			501973,83	1286673,41
	282° 37' 44"	57,68		
520			501986,44	1286617,13
	293° 11' 17"	64,38		
521			502011,79	1286557,95
	304° 28' 18"	83,55		
522			502059,08	1286489,07
	329° 03' 06"	44,94		
523			502097,62	1286465,96
	345° 13' 54"	111,41		
524			502205,35	1286437,56
	354° 08' 17"	463,91		
525			502666,83	1286390,18
	346° 13' 11"	224,85		
526			502885,21	1286336,62
	332° 41' 49"	71,88		
527			502949,08	1286303,65
	311° 18' 31"	90,5		
528			503008,82	1286235,67
	303° 16' 26"	157,72		
529			503095,35	1286103,81
	299° 29' 52"	414,22		
530			503299,31	1285743,28
	319° 38' 08"	54,07		
531			503340,51	1285708,26
	325° 35' 33"	182,29		
532			503490,91	1285605,25
	322° 14' 29"	265,79		
533			503701,04	1285442,5
	22° 45' 59"	431,22		
534			504098,66	1285609,37
	21° 40' 58"	184,02		
535			504269,66	1285677,36

Название (номер) межевого знака	Дирекционные углы (град. мин. сек.)	Длина линии(м)	X координата	Y координата
	5° 26' 25"	86,91		
536			504356,18	1285685,6
	355° 08' 10"	97,18		
537			504453,01	1285677,36
	344° 40' 37"	155,94		
538			504603,41	1285636,15
	345° 28' 00"	114,93		
539			504714,66	1285607,31
	352° 55' 49"	267,8		
540			504980,42	1285574,35
	341° 33' 54"	52,11		
541			505029,86	1285557,87
	319° 23' 51"	56,99		
542			505073,13	1285520,78
	313° 27' 07"	107,83		
543			505147,29	1285442,5
	296° 33' 54"	179,67		
544			505227,64	1285281,8
	304° 06' 56"	154,28		
545			505314,17	1285154,07
	318° 21' 58"	124,04		
546			505406,88	1285071,66
	332° 58' 17"	113,33		
547			505507,83	1285020,16
	352° 10' 17"	166,36		
548			505672,64	1284997,5
	356° 35' 26"	173,37		
549			505845,7	1284987,19
	358° 17' 07"	344,2		
550			506189,75	1284976,89
	1° 10' 52"	199,88		
551			506389,59	1284981,01
	353° 56' 08"	331,49		
552			506719,22	1284945,99
	347° 16' 35"	196,41		
553			506910,81	1284902,73
	332° 42' 02"	215,61		

Название (номер) межевого знака	Дирекционные углы (град. мин. сек.)	Длина линии(м)	X координата	Y координата
554			507102,41	1284803,84
	324° 56' 23"	143,46		
555			507219,84	1284721,43
	320° 38' 58"	266,42		
556			507425,86	1284552,5
	309° 02' 41"	238,74		
557			507576,25	1284367,08
	297° 43' 30"	328,1		
558			507728,89	1284076,65
	294° 04' 52"	159,42		
559			507793,94	1283931,1
	293° 41' 50"	956,95		
560			508178,54	1283054,84
	61° 37' 57"	1182,26		
561			508740,26	1284095,13
	336° 26' 17"	383,8		
562			509092,06	1283941,71
	352° 31' 36"	59,59		
563			509151,14	1283933,96
	41° 35' 42"	472,64		
564			509504,61	1284247,73
	135° 58' 05"	50,64		
565			509468,2	1284282,93
	134° 22' 02"	49,31		
566			509433,72	1284318,18
	146° 58' 13"	46,2		
567			509394,99	1284343,36
	35° 56' 01"	52,14		
568			509437,21	1284373,96
	67° 12' 41"	28,99		
569			509448,44	1284400,69
	95° 51' 25"	15,19		
570			509446,89	1284415,8
	119° 25' 02"	17,35		
571			509438,37	1284430,91
	156° 42' 29"	27,41		
572			509413,19	1284441,75

Название (номер) межевого знака	Дирекционные углы (град. мин. сек.)	Длина линии(м)	X координата	Y координата
	174° 36' 48"	53,69		
573			509359,74	1284446,79
	137° 00' 49"	15,9		
574			509348,11	1284457,63
	98° 53' 16"	20		
575			509345,02	1284477,39
	80° 48' 13"	29,03		
576			509349,66	1284506,05
	58° 12' 37"	32,37		
577			509366,71	1284533,56
	43° 57' 53"	30,13		
578			509388,4	1284554,48
	81° 32' 44"	28,97		
579			509392,66	1284583,14
	53° 33' 59"	20,22		
580			509404,67	1284599,41
	32° 03' 44"	41,59		
581			509439,92	1284621,49
	55° 18' 39"	12,25		
582			509446,89	1284631,56
	115° 40' 55"	11,61		
583			509441,86	1284642,02
	149° 02' 10"	18,08		
584			509426,36	1284651,32
	185° 40' 21"	50,99		
585			509375,62	1284646,28
	126° 32' 07"	13,02		
586			509367,87	1284656,74
	86° 06' 20"	17,08		
587			509369,03	1284673,78
	47° 27' 10"	25,78		
588			509386,46	1284692,77
	16° 10' 29"	52,84		
589			509437,21	1284707,49
	30° 46' 42"	21,18		
590			509455,41	1284718,33
	88° 41' 23"	17,05		

Название (номер) межевого знака	Дирекционные углы (град. мин. сек.)	Длина линии(м)	X координата	Y координата
591			509455,8	1284735,38
	144° 48' 04"	16,12		
592			509442,63	1284744,67
	171° 24' 48"	41,53		
593			509401,57	1284750,87
	129° 48' 38"	30,25		
594			509382,2	1284774,11
	95° 55' 59"	29,99		
595			509379,1	1284803,94
	76° 28' 37"	41,44		
596			509388,79	1284844,23
	94° 23' 34"	15,14		
597			509387,63	1284859,33
	155° 45' 25"	17		
598			509372,13	1284866,31
	194° 56' 15"	24,05		
599			509348,89	1284860,11
	192° 52' 49"	41,72		
600			509308,22	1284850,81
	146° 19' 44"	8,39		
601			509301,24	1284855,46
	90° 51' 53"	25,18		
602			509300,86	1284880,64
	65° 03' 37"	36,74		
603			509316,35	1284913,95
	57° 47' 39"	58,15		
604			509347,34	1284963,15
	36° 39' 51"	43,46		
605			509382,2	1284989,1
	356° 49' 34"	20,95		
606			509403,12	1284987,94
	359° 26' 43"	40,29		
607			509443,41	1284987,55
	57° 25' 14"	28,04		
608			509458,51	1285011,18
	70° 56' 23"	11,88		
609			509462,39	1285022,41

Название (номер) межевого знака	Дирекционные углы (град. мин. сек.)	Длина линии(м)	X координата	Y координата
	107° 55' 28"	13,84		
610			509458,13	1285035,58
	131° 10' 50"	20,59		
611			509444,57	1285051,08
	154° 19' 46"	22,35		
612			509424,43	1285060,76
	162° 16' 10"	63,28		
613			509364,16	1285080,03
	10° 18' 06"	79,91		
614			509442,78	1285094,32
	31° 22' 14"	20,29		
615			509460,1	1285104,88
	77° 51' 24"	66,89		
616			509474,17	1285170,27
	24° 21' 03"	35,65		
617			509506,65	1285184,97
	55° 11' 18"	65,6		
618			509544,1	1285238,83
	14° 37' 22"	118,72		
619			509658,97	1285268,8
	71° 57' 12"	10,26		
620			509662,15	1285278,56
	107° 34' 06"	92		
621			509634,38	1285366,27
	90° 00' 00"	49,44		
622			509634,38	1285415,71
	51° 20' 30"	171,5		
623			509741,51	1285549,63
	32° 00' 19"	77,74		
624			509807,43	1285590,83
	309° 46' 18"	97,62		
625			509869,88	1285515,8
	31° 24' 25"	287,54		
626			510115,29	1285665,64
	40° 01' 02"	312,45		
627			510354,58	1285866,55
	114° 21' 14"	47,87		

Название (номер) межевого знака	Дирекционные углы (град. мин. сек.)	Длина линии(м)	X координата	Y координата
628			510334,84	1285910,16
	50° 35' 56"	149,3		
629			510429,61	1286025,53
	31° 32' 03"	212,71		
630			510610,91	1286136,78
	85° 41' 05"	340,76		
631			510636,55	1286476,57
	352° 28' 47"	72,82		
632			510708,74	1286467,04
	20° 01' 34"	130,5		
633			510831,35	1286511,73
	119° 12' 10"	214,08		
634			510726,9	1286698,6
	69° 43' 00"	117,06		
635			510767,48	1286808,4
	167° 19' 16"	84,47		
636			510685,07	1286826,94
	99° 34' 56"	160,87		
637			510658,29	1286985,57
	11° 01' 35"	161,61		
638			510816,92	1287016,48
	11° 22' 40"	1023,42		
639			511820,23	1287218,38
	100° 45' 32"	867,34		
640			511658,32	1288070,47
	23° 20' 56"	63,53		
641			511716,65	1288095,65
	33° 29' 46"	91,8		
642			511793,2	1288146,31
	172° 02' 29"	89,7		
643			511704,36	1288158,73
	110° 58' 46"	73,51		
644			511678,04	1288227,37
	150° 30' 11"	191,56		
645			511511,31	1288321,69
	49° 36' 32"	116,16		
646			511586,58	1288410,16

Название (номер) межевого знака	Дирекционные углы (град. мин. сек.)	Длина линии(м)	X координата	Y координата
	343° 44' 25"	104,65		
647			511687,04	1288380,86
	349° 48' 50"	164,38		
648			511848,83	1288351,79
	337° 08' 57"	52,12		
649			511896,86	1288331,55
	79° 00' 52"	96,66		
650			511915,28	1288426,44
	45° 31' 05"	75,84		
651			511968,42	1288480,55
	45° 25' 23"	329,45		
652			512199,65	1288715,22
	151° 19' 05"	44,8		
653			512160,35	1288736,72
	15° 58' 47"	126,23		
654			512281,7	1288771,47
	7° 01' 14"	115,69		
655			512396,52	1288785,61
	159° 27' 51"	70,13		
656			512330,85	1288810,21
	164° 07' 30"	82,77		
657			512251,24	1288832,85
	91° 38' 35"	61,39		
658			512249,48	1288894,21
	160° 36' 15"	157,82		
659			512100,62	1288946,62
	138° 49' 23"	60,03		
660			512055,44	1288986,14
	180° 05' 08"	93,71		
661			511961,73	1288986
	178° 24' 28"	123,08		
662			511838,7	1288989,42
	84° 21' 30"	198,16		
663			511858,18	1289186,62
	52° 25' 00"	167,02		
664			511960,05	1289318,98
	54° 52' 30"	297,6		

Название (номер) межевого знака	Дирекционные углы (град. мин. сек.)	Длина линии(м)	X координата	Y координата
665			512131,28	1289562,39
	88° 38' 52"	163,16		
666			512135,13	1289725,5
	54° 04' 58"	99,13		
667			512193,28	1289805,78
	54° 37' 23"	53,42		
668			512224,21	1289849,34
	54° 11' 16"	154,07		
669			512314,36	1289974,28
	53° 08' 54"	175,76		
670			512419,77	1290114,92
	54° 19' 35"	52,88		
671			512450,61	1290157,88
	6° 47' 54"	114,89		
672			512564,69	1290171,48
	300° 14' 38"	105,52		
673			512617,84	1290080,32
	323° 36' 06"	147,98		
674			512736,95	1289992,51
	344° 19' 50"	96,67		
675			512830,03	1289966,4
	305° 29' 36"	177,5		
676			512933,09	1289821,88
	2° 10' 33"	82,44		
677			513015,47	1289825,01
	1° 56' 27"	167,12		
678			513182,49	1289830,67
	40° 11' 19"	56,31		
679			513225,51	1289867,01
	46° 24' 12"	35,51		
680			513250	1289892,73
	59° 41' 11"	130,72		
681			513315,98	1290005,58
	118° 21' 54"	56,66		
682			513289,06	1290055,44
	72° 22' 40"	66,89		
683			513309,31	1290119,19

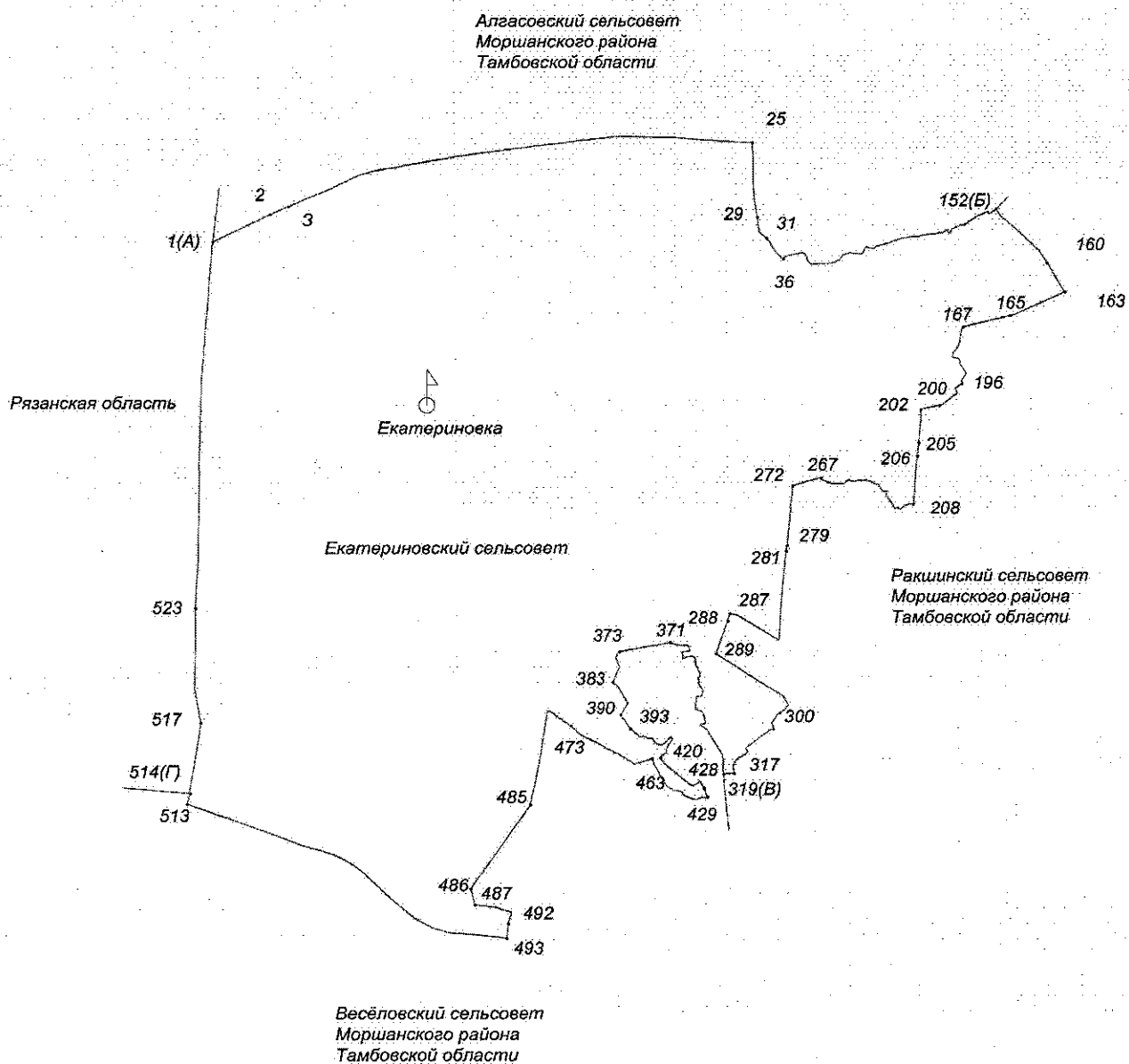
Название (номер) межевого знака	Дирекционные углы (град. мин. сек.)	Длина линии(м)	X координата	Y координата
	124° 26' 45"	103,04		
684			513251,03	1290204,16
	38° 42' 45"	35,64		
685			513278,84	1290226,45
	10° 18' 00"	43,06		
686			513321,21	1290234,15
	31° 31' 49"	54,46		
687			513367,63	1290262,63
	25° 41' 19"	23,39		
688			513388,71	1290272,77
	35° 55' 55"	107,63		
689			513475,86	1290335,93
	36° 09' 04"	55,16		
690			513520,4	1290368,47
	349° 38' 54"	162,78		
691			513680,53	1290339,22
	37° 49' 49"	196,42		
692			513835,67	1290459,69
	314° 24' 02"	370,4		
693			514094,83	1290195,05
	34° 24' 12"	216,6		
694			514273,54	1290317,43
	34° 31' 27"	100,8		
695			514356,59	1290374,56
	43° 27' 47"	94,38		
696			514425,09	1290439,48
	108° 15' 28"	214,78		
697			514357,8	1290643,45
	128° 15' 16"	26,49		
698			514341,4	1290664,25
	117° 41' 40"	110,96		
699			514289,83	1290762,5
	96° 25' 04"	75,96		
700			514281,34	1290837,98
	69° 34' 56"	76,22		
701			514307,93	1290909,41
	27° 59' 55"	43,26		

Название (номер) межевого знака	Дирекционные углы (град. мин. сек.)	Длина линии(м)	X координата	Y координата
702			514346,13	1290929,72
	119° 02' 34"	142,54		
703			514276,93	1291054,34
	26° 37' 42"	133,6		
704			514396,36	1291114,22
	110° 03' 19"	55,7		
705			514377,26	1291166,54
	27° 46' 22"	186,3		
706			514542,1	1291253,35
	25° 41' 10"	161,2		
707			514687,37	1291323,22
	22° 22' 26"	221,2		
708			514891,92	1291407,42
	16° 23' 21"	117,91		
709			515005,04	1291440,69
	19° 08' 02"	293,74		
710			515282,55	1291536,97
	28° 19' 10"	112,93		
711			515381,96	1291590,54
	30° 48' 33"	92,21		
712			515461,16	1291637,77
	32° 42' 41"	83,96		
713			515531,8	1291683,14
	30° 12' 30"	117,6		
714			515633,43	1291742,31
	351° 04' 03"	40		
715			515672,94	1291736,1
	36° 38' 06"	137,6		
716			515783,36	1291818,21
	23° 12' 18"	530		
717			516270,48	1292027,04
	9° 14' 29"	730,04		
718			516991,04	1292144,28
	11° 03' 12"	2,19		
719			516993,19	1292144,7
	280° 50' 53"	1817,91		
720			517335,33	1290359,28

Название (номер) межевого знака	Дирекционные углы (град. мин. сек.)	Длина линии(м)	X координата	Y координата
	15° 28' 27"	1447,53		
721			518730,39	1290745,49
	107° 26' 03"	131,64		
722			518690,95	1290871,08
	86° 54' 56"	111,14		
723			518696,93	1290982,06
	116° 00' 53"	114,52		
724			518646,7	1291084,98
	80° 07' 15"	125,84		
725			518668,29	1291208,95
	93° 21' 11"	115,24		
726			518661,55	1291323,99
	16° 43' 42"	206,65		
727			518859,45	1291383,47
	43° 32' 24"	167,9		
728			518981,16	1291499,13
	6° 09' 50"	85,78		
729			519066,44	1291508,34
	27° 10' 03"	104,21		
730			519159,15	1291555,92
	351° 00' 44"	89,74		
731			519247,79	1291541,9
	84° 41' 53"	553,56		
1			519298,94	1292093,09

Приложение 7
к Закону Тамбовской области «Об установлении границ
муниципальных образований Моршанского района
Тамбовской области и определении места нахождения
представительных органов и о признании утратившими силу
отдельных положений некоторых законодательных актов
Тамбовской области»

Схема границ муниципального образования- Екатериновский сельсовет Моршанского района Тамбовской области



**Описание границ
муниципального образования — Екатериновский сельсовет
Моршанского района Тамбовской области**

I. Участок границы с муниципальным образованием – Алгасовский сельсовет Моршанского района Тамбовской области (от А до Б)

Граница с муниципальным образованием – Алгасовский сельсовет проходит:

- от т.1(А) до т.2 по меже;
- от т.2 до т.3 пересекая ручей;
- от т.3 до т.25 по северо-западной стороне лесополосы;
- от т.25 до т.29 по восточной стороне лесополосы;
- от т.29 до т.31 по пастбищному участку;
- от т.31 до т.36 по ручью;
- от т.36 до т.152(Б) по середине р. Тяновка.

II. Участок границы с муниципальным образованием — Ракшинский сельсовет Моршанского района Тамбовской области (от Б до В)

Граница с муниципальным образованием — Ракшинский сельсовет проходит:

- от т.152(Б) до т.160 от середины р. Тяновка по меже;
- от т.160 до т.163 по юго-западной стороне лесополосы;
- от т.163 до т.165 по юго-восточной стороне лесополосы;
- от т.165 до т.167 по меже до ручья;
- от т.167 до т.196 по ручью;
- от т.196 до т.200 пересекая лесной участок;
- от т.200 до т.202 по границе лесного участка;
- от т.202 до т.205 по восточной стороне лесополосы;
- от т.205 до т.206 по западной стороне лесополосы;
- от т.206 до т.208 по меже до р. Оржавец;
- от т.208 до т.267 по середине р. Оржавец;
- от т.267 до т.272 от р. Оржавец по меже;
- от т.272 до т.279 по западной стороне лесополосы;
- от т.279 до т.281 пересекая автодорогу;
- от т.281 до т.287 по меже;
- от т.287 до т.288 пересекая лесной участок;
- от т.288 до т.289 по меже, пересекая балку;
- от т.289 до т.300 по меже;
- от т.300 до т.317 по границе лесного массива;
- от т.317 до т.319(В) пересекая балку.

III. Участок границы с муниципальным образованием — Весёловский сельсовет Моршанского района Тамбовской области (от В до Г)

Граница с муниципальным образованием — Весёловский сельсовет проходит:

- от т.319(В) до т.371 по западной стороне балки;
- от т.371 до т.373 по южной стороне полевой дороги;
- от т.373 до т.383 по границе приусадебных земель н.п. Глазовка;
- от т.383 до т.390 по пастбищному участку;
- от т.390 до т.393 по границе приусадебных земель н.п. Глазовка;
- от т.393 до т.420 по северо-восточной стороне балки;
- от т.420 до т.428 по меже;
- от т.428 до т.429 по границе лесного участка;
- от т.429 до т.463 по середине р. Пячка;
- от т.463 до т.473 от р. Пячка по краю балки;
- от т.473 до т.485 по границе приусадебных земель н.п. Погореловка;
- от т.485 до т.486 по границе приусадебных земель н.п. Петровка;
- от т.486 до т.487 по северо-восточной стороне автодороги;
- от т.487 до т.492 по границе приусадебных земель н.п. Хлудовский;
- от т.492 до т.493 пересекая автодорогу;
- от т.493 до т.513 по юго-западной стороне лесополосы;
- от т.513 до т.514(Г) пересекая автодорогу.

IV. Участок границы с Рязанской областью (от Г до А)

Граница с Рязанской областью проходит:

- от т.514 (Г) до т.517 по западной стороне лесополосы;
- от т.517 до т.523 по меже;
- от т.523 до т.1(А) по западной стороне лесополосы.

**Каталог координат
характерных точек границ муниципального образования -
Екатериновский сельсовет Моршанского района Тамбовской области**

Название (номер) межевого знака	Дирекционные углы (град. мин. сек.)	Длина линии(м)	X координата	Y координата
1			530179,06	1242046,2
	64° 35' 05"	1115,67		
2			530657,88	1243053,9
	65° 54' 53"	342,44		
3			530797,63	1243366,53
	65° 58' 17"	421,72		
4			530969,35	1243751,7
	63° 52' 24"	879,94		
5			531356,84	1244541,73
	76° 52' 35"	236,77		
6			531410,6	1244772,32
	77° 17' 06"	158,11		
7			531445,4	1244926,55
	82° 08' 39"	221,9		
8			531475,73	1245146,37
	77° 17' 22"	157,98		
9			531510,49	1245300,48
	80° 37' 37"	321,56		
10			531562,86	1245617,75
	79° 40' 12"	624,25		
11			531674,8	1246231,88
	81° 47' 43"	499,34		
12			531746,06	1246726,11
	82° 36' 32"	433,52		
13			531801,83	1247156,03
	82° 58' 45"	921,79		
14			531914,5	1248070,91
	83° 47' 14"	339,96		
15			531951,29	1248408,87
	83° 34' 01"	239,82		
16			531978,16	1248647,18
	83° 02' 27"	99,45		
17			531990,21	1248745,9
	83° 32' 24"	148,34		
18			532006,9	1248893,3
	88° 38' 14"	155,56		
19			532010,6	1249048,82
	90° 37' 40"	907,94		
20			532000,65	1249956,71
	95° 00' 02"	41,76		
21			531997,01	1249998,31
	94° 35' 57"	163,13		
22			531983,93	1250160,91
	96° 21' 51"	221,47		
23			531959,38	1250381,02

Название (номер) межевого знака	Дирекционные углы (град. мин. сек.)	Длина линии(м)	X координата	Y координата
	93° 50' 33"	564,21		
24			531921,57	1250943,96
	92° 15' 37"	440,43		
25			531904,2	1251384,05
	176° 26' 21"	256,32		
26			531648,37	1251399,97
	179° 14' 57"	442,57		
27			531205,84	1251405,77
	177° 17' 45"	302,69		
28			530903,49	1251420,05
	171° 24' 53"	328,71		
29			530578,46	1251469,12
	172° 29' 47"	261,43		
30			530319,27	1251503,26
	129° 07' 56"	159,29		
31			530218,74	1251626,82
	139° 03' 26"	69,36		
32			530166,35	1251672,27
	150° 48' 49"	71,38		
33			530104,03	1251707,08
	147° 32' 45"	162,8		
34			529966,66	1251794,44
	138° 13' 51"	119,2		
35			529877,76	1251873,84
	118° 18' 03"	45,62		
36			529856,13	1251914,01
	61° 30' 16"	41,02		
37			529875,7	1251950,06
	55° 18' 41"	48,87		
38			529903,51	1251990,24
	85° 14' 11"	24,81		
39			529905,57	1252014,96
	68° 11' 55"	22,19		
40			529913,81	1252035,56
	90° 00' 00"	23,69		
41			529913,81	1252059,25
	64° 59' 25"	34,11		
42			529928,23	1252090,16
	85° 01' 49"	23,78		
43			529930,29	1252113,85
	78° 53' 16"	117,57		
44			529952,95	1252229,22
	91° 41' 05"	35,04		
45			529951,92	1252264,24
	121° 36' 04"	47,18		
46			529927,2	1252304,42
	143° 21' 57"	50,06		
47			529887,03	1252334,29
	162° 11' 02"	60,6		
48			529829,34	1252352,83
	156° 48' 05"	39,22		

Название (номер) межевого знака	Дирекционные углы (град. мин. сек.)	Длина линии(м)	X координата	Y координата
49			529793,29	1252368,28
	135° 00' 00"	34,96		
50			529768,57	1252393
	116° 33' 32"	41,47		
51			529750,03	1252430,09
	91° 47' 24"	32,98		
52			529749	1252463,05
	81° 39' 26"	78,09		
53			529760,33	1252540,31
	81° 09' 29"	46,91		
54			529767,54	1252586,66
	97° 35' 35"	46,77		
55			529761,36	1252633,02
	83° 12' 40"	43,57		
56			529766,51	1252676,28
	101° 46' 06"	25,25		
57			529761,36	1252701
	79° 30' 31"	28,28		
58			529766,51	1252728,81
	86° 25' 29"	33,03		
59			529768,57	1252761,78
	64° 47' 56"	38,7		
60			529785,05	1252796,8
	92° 07' 16"	27,83		
61			529784,02	1252824,61
	66° 02' 56"	20,3		
62			529792,26	1252843,16
	25° 20' 46"	21,65		
63			529811,83	1252852,43
	61° 55' 39"	17,51		
64			529820,07	1252867,88
	92° 07' 16"	27,83		
65			529819,04	1252895,69
	50° 31' 39"	22,68		
66			529833,46	1252913,2
	29° 44' 11"	33,23		
67			529862,31	1252929,68
	53° 36' 56"	24,31		
68			529876,73	1252949,25
	16° 52' 26"	35,52		
69			529910,72	1252959,56
	64° 39' 14"	43,31		
70			529929,26	1252998,7
	91° 50' 51"	31,95		
71			529928,23	1253030,63
	60° 15' 18"	16,61		
72			529936,47	1253045,05
	81° 01' 55"	19,82		
73			529939,56	1253064,63
	54° 46' 57"	21,43		
74			529951,92	1253082,14

Название (номер) межевого знака	Дирекционные углы (град. мин. сек.)	Длина линии(м)	X координата	Y координата
	78° 06' 41"	20		
75			529956,04	1253101,71
	100° 58' 48"	140,6		
76			529929,26	1253239,74
	91° 25' 56"	41,21		
77			529928,23	1253280,94
	70° 58' 49"	31,61		
78			529938,53	1253310,82
	47° 42' 45"	30,63		
79			529959,14	1253333,48
	12° 45' 27"	55,97		
80			530013,73	1253345,84
	15° 31' 27"	19,24		
81			530032,27	1253350,99
	53° 58' 21"	28,02		
82			530048,75	1253373,65
	83° 39' 43"	27,99		
83			530051,84	1253401,47
	104° 38' 51"	93,68		
84			530028,15	1253492,11
	87° 30' 41"	23,72		
85			530029,18	1253515,81
	56° 58' 34"	24,57		
86			530042,57	1253536,41
	49° 11' 06"	29,94		
87			530062,14	1253559,07
	74° 02' 24"	37,5		
88			530072,45	1253595,12
	70° 21' 01"	45,95		
89			530087,9	1253638,39
	78° 06' 41"	40		
90			530096,14	1253677,53
	69° 13' 51"	63,9		
91			530118,8	1253737,28
	82° 52' 30"	41,52		
92			530123,95	1253778,48
	65° 38' 15"	59,93		
93			530148,67	1253833,07
	72° 39' 44"	203,96		
94			530209,45	1254027,76
	77° 03' 49"	78,22		
95			530226,96	1254103,99
	85° 01' 51"	95,13		
96			530235,2	1254198,76
	87° 23' 52"	90,74		
97			530239,32	1254289,41
	78° 33' 59"	93,53		
98			530257,86	1254381,08
	83° 59' 33"	39,37		
99			530261,98	1254420,23
	69° 26' 38"	26,4		

Название (номер) межевого знака	Дирекционные углы (град. мин. сек.)	Длина линии(м)	X координата	Y координата
100			530271,25	1254444,95
	83° 17' 25"	52,89		
101			530277,43	1254497,48
	88° 10' 55"	64,93		
102			530279,49	1254562,38
	81° 28' 13"	83,33		
103			530291,85	1254644,79
	85° 43' 26"	69,2		
104			530297,01	1254713,8
	61° 23' 41"	51,63		
105			530321,73	1254759,13
	49° 34' 26"	36,53		
106			530345,42	1254786,94
	79° 41' 43"	23,03		
107			530349,54	1254809,6
	131° 59' 14"	13,86		
108			530340,27	1254819,9
	187° 07' 30"	16,61		
109			530323,79	1254817,84
	176° 38' 01"	17,54		
110			530306,28	1254818,87
	123° 41' 24"	14,85		
111			530298,04	1254831,23
	75° 58' 13"	21,24		
112			530303,19	1254851,84
	36° 23' 04"	24,31		
113			530322,76	1254866,26
	17° 39' 00"	23,78		
114			530345,42	1254873,47
	37° 41' 39"	28,64		
115			530368,08	1254890,98
	71° 08' 49"	44,62		
116			530382,5	1254933,21
	49° 23' 55"	28,49		
117			530401,04	1254954,84
	74° 55' 01"	27,75		
118			530408,26	1254981,63
	60° 38' 32"	18,91		
119			530417,53	1254998,11
	83° 53' 04"	29,01		
120			530420,62	1255026,95
	41° 11' 09"	10,95		
121			530428,86	1255034,16
	73° 18' 16"	43,02		
122			530441,22	1255075,37
	90° 00' 00"	18,54		
123			530441,22	1255093,91
	86° 11' 09"	15,48		
124			530442,25	1255109,36
	38° 39' 35"	19,79		
125			530457,7	1255121,72

Название (номер) межевого знака	Дирекционные углы (град. мин. сек.)	Длина линии(м)	X координата	Y координата
	80° 47' 20"	38,61		
126			530463,88	1255159,83
	34° 41' 43"	16,29		
127			530477,27	1255169,1
	5° 11' 40"	11,38		
128			530488,6	1255170,13
	51° 22' 02"	13,2		
129			530496,84	1255180,44
	81° 15' 14"	27,1		
130			530500,96	1255207,22
	38° 08' 17"	18,35		
131			530515,39	1255218,55
	65° 13' 29"	14,75		
132			530521,57	1255231,94
	56° 00' 20"	160,27		
133			530611,18	1255364,82
	85° 14' 11"	12,4		
134			530612,21	1255377,18
	67° 37' 12"	18,94		
135			530619,42	1255394,69
	87° 42' 37"	25,78		
136			530620,45	1255420,45
	57° 14' 12"	17,15		
137			530629,73	1255434,87
	75° 15' 23"	20,24		
138			530634,88	1255454,44
	35° 50' 16"	22,87		
139			530653,42	1255467,83
	71° 33' 54"	29,31		
140			530662,69	1255495,64
	88° 01' 33"	29,9		
141			530663,72	1255525,52
	132° 42' 34"	18,22		
142			530651,36	1255538,91
	174° 17' 22"	10,35		
143			530641,06	1255539,94
	118° 18' 03"	15,21		
144			530633,85	1255553,33
	50° 11' 40"	16,09		
145			530644,15	1255565,69
	90° 00' 00"	16,48		
146			530644,15	1255582,17
	24° 26' 38"	24,89		
147			530666,81	1255592,47
	84° 17' 22"	20,7		
148			530668,87	1255613,07
	42° 09' 08"	29,18		
149			530690,5	1255632,65
	84° 47' 43"	15,21		
150			530691,88	1255647,8
	84° 49' 34"	7,54		

Название (номер) межевого знака	Дирекционные углы (град. мин. сек.)	Длина линии(м)	X координата	Y координата
151			530692,56	1255655,31
	25° 33' 36"	26,26		
152			530716,25	1255666,64
	146° 37' 05"	109,9		
153			530624,48	1255727,11
	146° 04' 06"	36,17		
154			530594,47	1255747,3
	129° 33' 54"	262,11		
155			530427,52	1255949,36
	132° 55' 49"	352,82		
156			530187,21	1256207,69
	130° 54' 18"	15,35		
157			530177,16	1256219,29
	130° 41' 07"	81,39		
158			530124,1	1256281,01
	134° 59' 40"	214,66		
159			529972,33	1256432,81
	147° 21' 33"	247,31		
160			529764,08	1256566,2
	148° 24' 26"	360,98		
161			529456,6	1256755,31
	149° 21' 01"	123,31		
162			529350,52	1256818,17
	148° 45' 48"	113,45		
163			529253,52	1256877
	245° 57' 44"	964,03		
164			528860,83	1255996,57
	255° 29' 24"	90,92		
165			528838,05	1255908,55
	257° 15' 32"	767,42		
166			528668,8	1255160,03
	255° 54' 52"	93,19		
167			528646,12	1255069,64
	168° 04' 42"	6,24		
168			528640,01	1255070,93
	211° 31' 43"	33,75		
169			528611,24	1255053,28
	209° 10' 31"	18,46		
170			528595,12	1255044,28
	182° 16' 45"	29,67		
171			528565,47	1255043,1
	203° 43' 13"	49,74		
172			528519,93	1255023,09
	183° 38' 04"	48,59		
173			528471,44	1255020,01
	187° 12' 15"	70,97		
174			528401,03	1255011,11
	194° 02' 10"	49,68		
175			528352,83	1254999,06
	202° 57' 38"	59,4		
176			528298,14	1254975,89

Название (номер) межевого знака	Дирекционные углы (град. мин. сек.)	Длина линии(м)	X координата	Y координата
	215° 59' 54"	30,37		
177			528273,57	1254958,04
	199° 23' 56"	21,62		
178			528253,18	1254950,86
	228° 46' 42"	69,64		
179			528207,29	1254898,48
	198° 21' 46"	60,31		
180			528150,05	1254879,48
	174° 41' 17"	30,03		
181			528120,15	1254882,26
	135° 00' 00"	24,9		
182			528102,54	1254899,87
	89° 38' 21"	30,16		
183			528102,73	1254930,03
	108° 27' 52"	37		
184			528091,01	1254965,13
	130° 51' 17"	41,18		
185			528064,07	1254996,28
	150° 45' 10"	26,57		
186			528040,89	1255009,26
	167° 42' 08"	73,48		
187			527969,1	1255024,91
	141° 40' 48"	142,42		
188			527857,36	1255113,22
	169° 43' 15"	27,8		
189			527830,01	1255118,18
	189° 41' 39"	17,88		
190			527812,39	1255115,17
	215° 56' 58"	20,54		
191			527795,76	1255103,11
	222° 22' 22"	56		
192			527754,39	1255065,37
	209° 40' 26"	45,02		
193			527715,27	1255043,08
	191° 08' 30"	30,74		
194			527685,11	1255037,14
	161° 03' 42"	33,12		
195			527653,78	1255047,89
	235° 07' 36"	6,72		
196			527649,94	1255042,38
	235° 03' 29"	146,12		
197			527566,25	1254922,6
	159° 48' 03"	91,52		
198			527480,36	1254954,2
	232° 42' 48"	324,53		
199			527283,76	1254696
	259° 59' 14"	61,6		
200			527273,05	1254635,34
	257° 40' 17"	319,93		
201			527204,74	1254322,79
	228° 33' 14"	7,87		

Название (номер) межевого знака	Дирекционные углы (град. мин. сек.)	Длина линии(м)	X координата	Y координата
202			527199,53	1254316,89
	183° 52' 33"	84,03		
203			527115,69	1254311,21
	180° 12' 25"	72,01		
204			527043,68	1254310,95
	185° 28' 01"	429,83		
205			526615,81	1254270
	185° 06' 38"	237,2		
206			526379,55	1254248,87
	186° 10' 00"	410,81		
207			525971,12	1254204,74
	184° 02' 05"	300,73		
208			525671,14	1254183,58
	184° 45' 31"	133,8		
209			525537,8	1254172,48
	271° 02' 35"	66,46		
210			525539,01	1254106,03
	255° 41' 28"	21,4		
211			525533,72	1254085,29
	227° 05' 24"	25,98		
212			525516,03	1254066,26
	272° 44' 41"	33,83		
213			525517,65	1254032,47
	240° 16' 53"	29,83		
214			525502,86	1254006,56
	223° 24' 54"	43,97		
215			525470,92	1253976,34
	235° 21' 52"	41,86		
216			525447,13	1253941,9
	282° 03' 28"	23,74		
217			525452,09	1253918,68
	309° 19' 35"	26,18		
218			525468,68	1253898,43
	276° 00' 05"	19,61		
219			525470,73	1253878,93
	249° 21' 21"	28,87		
220			525460,55	1253851,91
	333° 16' 07"	77,03		
221			525529,35	1253817,26
	320° 11' 29"	70,1		
222			525583,2	1253772,38
	326° 06' 31"	133,33		
223			525693,88	1253698,03
	20° 57' 31"	53,15		
224			525743,51	1253717,04
	357° 35' 25"	21,17		
225			525764,66	1253716,15
	274° 24' 59"	41,94		
226			525767,89	1253674,33
	280° 39' 07"	30,57		
227			525773,54	1253644,29

Название (номер) межевого знака	Дирекционные углы (град. мин. сек.)	Длина линии(м)	X координата	Y координата
	304° 04' 27"	43,02		
228			525797,64	1253608,66
	329° 10' 12"	39,69		
229			525831,72	1253588,32
	347° 13' 57"	42,72		
230			525873,38	1253578,88
	306° 08' 02"	24,91		
231			525888,07	1253558,76
	258° 59' 13"	36,33		
232			525881,13	1253523,1
	302° 59' 36"	65,23		
233			525916,65	1253468,39
	295° 23' 30"	81,02		
234			525951,39	1253395,2
	299° 23' 45"	39,3		
235			525970,68	1253360,96
	255° 05' 59"	26,06		
236			525963,98	1253335,78
	248° 27' 59"	32,18		
237			525952,17	1253305,85
	278° 11' 01"	71,31		
238			525962,32	1253235,27
	260° 19' 30"	23,03		
239			525958,45	1253212,57
	250° 13' 59"	50,74		
240			525941,29	1253164,82
	261° 34' 45"	33,46		
241			525936,39	1253131,72
	278° 15' 42"	41,89		
242			525942,41	1253090,26
	296° 38' 14"	49,72		
243			525964,7	1253045,82
	256° 18' 07"	15,2		
244			525961,1	1253031,05
	232° 07' 11"	18,94		
245			525949,47	1253016,1
	237° 03' 08"	83,07		
246			525904,29	1252946,39
	252° 22' 46"	10,9		
247			525900,99	1252936
	262° 48' 47"	26,38		
248			525897,69	1252909,83
	270° 43' 57"	61,79		
249			525898,48	1252848,05
	271° 32' 26"	36,45		
250			525899,46	1252811,61
	265° 44' 56"	21,45		
251			525897,87	1252790,22
	263° 59' 38"	21,03		
252			525895,67	1252769,31
	275° 01' 55"	11,17		

Название (номер) межевого знака	Дирекционные углы (град. мин. сек.)	Длина линии(м)	X координата	Y координата
253			525896,65	1252758,18
	294° 08' 04"	12,86		
254			525901,91	1252746,44
	303° 13' 12"	25,35		
255			525915,8	1252725,23
	287° 44' 26"	16,18		
256			525920,73	1252709,82
	279° 39' 18"	20,03		
257			525924,09	1252690,07
	276° 25' 46"	12,06		
258			525925,44	1252678,09
	292° 06' 00"	3,56		
259			525926,78	1252674,79
	309° 51' 53"	29,78		
260			525945,87	1252651,93
	299° 40' 59"	6,91		
261			525949,29	1252645,93
	279° 22' 50"	19,57		
262			525952,48	1252626,62
	272° 14' 43"	18,63		
263			525953,21	1252608
	279° 29' 54"	5,21		
264			525954,07	1252602,86
	303° 42' 32"	33,95		
265			525972,91	1252574,62
	231° 25' 08"	1,14		
266			525972,2	1252573,73
	326° 03' 38"	38,22		
267			526003,91	1252552,39
	255° 20' 36"	30,91		
268			525996,09	1252522,49
	254° 18' 47"	18,27		
269			525991,15	1252504,9
	255° 30' 09"	198,25		
270			525941,52	1252312,96
	254° 39' 32"	267,76		
271			525870,68	1252054,74
	185° 19' 34"	38,57		
272			525832,28	1252051,16
	183° 23' 03"	128,57		
273			525703,93	1252043,57
	186° 29' 29"	108,35		
274			525596,27	1252031,32
	186° 27' 34"	113,6		
275			525483,39	1252018,54
	185° 32' 17"	93,78		
276			525390,05	1252009,49
	185° 13' 41"	424,61		
277			524967,21	1251970,8
	185° 41' 36"	109,47		
278			524858,28	1251959,94

Название (номер) межевого знака	Дирекционные углы (град. мин. сек.)	Длина линии(м)	X координата	Y координата
	187° 06' 12"	39,54		
279			524819,04	1251955,05
	188° 04' 49"	83,17		
280			524736,7	1251943,36
	194° 58' 07"	25,78		
281			524711,79	1251936,7
	186° 40' 46"	470,71		
282			524244,27	1251881,95
	184° 37' 24"	482,24		
283			523763,6	1251843,08
	183° 49' 22"	562,92		
284			523201,93	1251805,55
	182° 00' 00"	55,3		
285			523146,66	1251803,62
	301° 44' 55"	829,56		
286			523583,17	1251098,19
	284° 57' 12"	162,73		
287			523625,16	1250940,97
	196° 44' 38"	146,48		
288			523484,89	1250898,77
	199° 15' 05"	606,56		
289			522912,25	1250698,78
	123° 05' 00"	487,12		
290			522646,35	1251106,93
	121° 47' 31"	149,04		
291			522567,83	1251233,61
	122° 34' 06"	463,36		
292			522318,4	1251624,11
	122° 02' 12"	305,56		
293			522156,31	1251883,14
	151° 45' 36"	166,3		
294			522009,8	1251961,83
	219° 51' 19"	31,07		
295			521985,95	1251941,92
	215° 03' 12"	73,56		
296			521925,73	1251899,67
	216° 36' 49"	20,12		
297			521909,58	1251887,67
	240° 13' 40"	28,7		
298			521895,33	1251862,76
	248° 25' 33"	30,43		
299			521884,14	1251834,46
	241° 23' 22"	32,2		
300			521868,72	1251806,19
	229° 50' 27"	37,54		
301			521844,51	1251777,5
	216° 19' 47"	139,83		
302			521731,86	1251694,66
	215° 06' 20"	51,64		
303			521689,61	1251664,96
	155° 04' 13"	123,79		

Название (номер) межевого знака	Дирекционные углы (град. мин. сек.)	Длина линии(м)	X координата	Y координата
304			521577,35	1251717,14
	269° 31' 33"	78,55		
305			521576,7	1251638,59
	233° 19' 33"	538,29		
306			521255,2	1251206,86
	147° 53' 01"	70,59		
307			521195,41	1251244,39
	221° 07' 23"	74,46		
308			521139,32	1251195,42
	227° 07' 16"	3,06		
309			521137,24	1251193,18
	242° 47' 59"	99,63		
310			521091,7	1251104,57
	248° 36' 37"	24,29		
311			521082,84	1251081,95
	234° 15' 30"	54,85		
312			521050,8	1251037,43
	211° 03' 59"	47,92		
313			521009,75	1251012,7
	211° 18' 12"	65,4		
314			520953,87	1250978,72
	166° 02' 56"	9,79		
315			520944,37	1250981,08
	171° 46' 49"	69,52		
316			520875,56	1250991,02
	172° 01' 54"	63,62		
317			520812,55	1250999,84
	258° 20' 38"	22,08		
318			520808,09	1250978,22
	267° 22' 23"	158,18		
319			520800,84	1250820,21
	352° 30' 03"	76,54		
320			520876,73	1250810,22
	3° 52' 43"	160,11		
321			521036,47	1250821,05
	346° 29' 17"	126,13		
322			521159,11	1250791,58
	328° 02' 18"	507,79		
323			521589,92	1250522,78
	300° 45' 55"	115,4		
324			521648,95	1250423,62
	340° 08' 46"	20,82		
325			521668,53	1250416,55
	74° 44' 19"	89,62		
326			521692,12	1250503,01
	20° 19' 18"	13,45		
327			521704,73	1250507,68
	343° 52' 41"	118,55		
328			521818,62	1250474,76
	337° 10' 38"	84,9		
329			521896,87	1250441,83

Название (номер) межевого знака	Дирекционные углы (град. мин. сек.)	Длина линии(м)	X координата	Y координата
	290° 15' 06"	117,61		
330			521937,58	1250331,49
	4° 33' 31"	217,54		
331			522154,43	1250348,78
	90° 34' 03"	35,33		
332			522154,08	1250384,11
	78° 25' 08"	38,55		
333			522161,82	1250421,88
	58° 43' 47"	31,73		
334			522178,29	1250449
	9° 39' 07"	46,16		
335			522223,8	1250456,74
	8° 37' 44"	32,33		
336			522255,76	1250461,59
	336° 47' 22"	44,25		
337			522296,43	1250444,15
	328° 25' 45"	109,12		
338			522389,4	1250387,02
	3° 01' 04"	18,43		
339			522407,8	1250387,99
	41° 09' 35"	20,59		
340			522423,3	1250401,54
	8° 45' 35"	12,74		
341			522435,89	1250403,48
	330° 56' 28"	39,88		
342			522470,75	1250384,11
	17° 23' 08"	16,23		
343			522486,24	1250388,96
	57° 04' 18"	19,61		
344			522496,9	1250405,42
	23° 11' 30"	22,12		
345			522517,23	1250414,13
	357° 48' 19"	50,4		
346			522567,59	1250412,2
	339° 40' 38"	55,77		
347			522619,89	1250392,83
	328° 34' 11"	102,14		
348			522707,04	1250339,57
	6° 42' 10"	66,31		
349			522772,9	1250347,31
	340° 14' 00"	65,85		
350			522834,87	1250325,04
	322° 13' 39"	49,01		
351			522873,61	1250295,02
	261° 01' 30"	93,14		
352			522859,08	1250203,02
	249° 41' 13"	55,77		
353			522839,72	1250150,72
	258° 10' 21"	42,54		
354			522831	1250109,08
	0° 00' 00"	4,84		

Название (номер) межевого знака	Дирекционные углы (град. мин. сек.)	Длина линии(м)	X координата	Y координата
355			522835,84	1250109,08
	10° 53' 29"	51,28		
356			522886,2	1250118,77
	332° 10' 26"	39,42		
357			522921,06	1250100,37
	320° 54' 52"	19,97		
358			522936,56	1250087,78
	75° 57' 34"	31,94		
359			522944,31	1250118,77
	81° 43' 02"	100,79		
360			522958,83	1250218,51
	45° 00' 00"	19,18		
361			522972,39	1250232,07
	355° 13' 42"	23,32		
362			522995,63	1250230,13
	340° 52' 08"	50,22		
363			523043,08	1250213,67
	310° 14' 29"	32,99		
364			523064,39	1250188,49
	266° 25' 38"	62,1		
365			523060,52	1250126,51
	279° 15' 52"	48,08		
366			523068,26	1250079,06
	281° 00' 22"	35,51		
367			523075,04	1250044,2
	255° 58' 15"	19,97		
368			523070,2	1250024,83
	272° 07' 28"	26,17		
369			523071,17	1249998,68
	288° 59' 31"	62,47		
370			523091,5	1249939,61
	304° 22' 53"	44,59		
371			523116,68	1249902,81
	259° 06' 33"	389,55		
372			523043,08	1249520,28
	260° 21' 17"	549,1		
373			522951,08	1248978,94
	226° 20' 04"	58,9		
374			522910,41	1248936,33
	157° 23' 14"	12,59		
375			522898,79	1248941,17
	201° 24' 52"	53,05		
376			522849,4	1248921,8
	163° 10' 38"	43,5		
377			522807,76	1248934,39
	157° 16' 12"	77,69		
378			522736,1	1248964,41
	162° 23' 09"	64,01		
379			522675,09	1248983,78
	195° 14' 40"	33,13		
380			522643,13	1248975,07

Название (номер) межевого знака	Дирекционные углы (град. мин. сек.)	Длина линии(м)	X координата	Y координата
	225° 00' 00"	38,35		
381			522616,01	1248947,95
	200° 33' 19"	82,74		
382			522538,54	1248918,9
	201° 43' 09"	128,22		
383			522419,42	1248871,45
	137° 20' 17"	134,33		
384			522320,64	1248962,48
	148° 02' 56"	327,55		
385			522042,71	1249135,82
	217° 21' 57"	67,01		
386			521989,45	1249095,15
	199° 26' 11"	34,92		
387			521956,52	1249083,53
	215° 11' 10"	92,43		
388			521880,98	1249030,27
	220° 06' 05"	48,11		
389			521844,18	1248999,28
	180° 00' 00"	11,62		
390			521832,56	1248999,28
	148° 47' 40"	37,37		
391			521800,6	1249018,64
	136° 19' 39"	58,91		
392			521757,99	1249059,32
	143° 00' 24"	197,63		
393			521600,14	1249178,24
	133° 06' 26"	153,49		
394			521495,25	1249290,3
	130° 08' 25"	40,32		
395			521469,26	1249321,12
	128° 05' 32"	18,28		
396			521457,98	1249335,51
	97° 47' 10"	17,2		
397			521455,65	1249352,55
	74° 28' 27"	50,66		
398			521469,21	1249401,36
	115° 25' 32"	78,49		
399			521435,51	1249472,25
	108° 26' 39"	19,6		
400			521429,31	1249490,84
	86° 27' 44"	31,44		
401			521431,25	1249522,22
	90° 45' 32"	29,44		
402			521430,86	1249551,66
	106° 55' 02"	9,31		
403			521428,15	1249560,57
	127° 28' 49"	14,64		
404			521419,24	1249572,19
	150° 11' 34"	49,11		
405			521376,63	1249596,6
	139° 52' 25"	35,46		

Название (номер) межевого знака	Дирекционные углы (град. мин. сек.)	Длина линии(м)	X координата	Y координата
406			521349,52	1249619,45
	116° 29' 57"	69,9		
407			521318,33	1249682,01
	95° 20' 46"	31,13		
408			521315,43	1249713
	73° 24' 42"	47,5		
409			521328,99	1249758,52
	59° 32' 26"	38,19		
410			521348,35	1249791,44
	38° 54' 21"	70,93		
411			521403,55	1249835,99
	40° 11' 23"	73,53		
412			521459,72	1249883,44
	148° 16' 19"	62,62		
413			521406,46	1249916,37
	216° 25' 57"	50,55		
414			521365,79	1249886,35
	213° 28' 35"	87,78		
415			521292,57	1249837,93
	202° 30' 10"	64,77		
416			521232,73	1249813,14
	182° 57' 19"	52,76		
417			521180,04	1249810,42
	236° 07' 27"	33,35		
418			521161,45	1249782,73
	239° 56' 43"	54,15		
419			521134,33	1249735,86
	211° 48' 57"	47,4		
420			521094,05	1249710,87
	159° 43' 44"	40,26		
421			521056,28	1249724,82
	144° 50' 46"	75,34		
422			520994,68	1249768,2
	134° 59' 44"	91,21		
423			520930,19	1249832,7
	128° 03' 03"	520,68		
424			520609,26	1250242,72
	97° 46' 33"	43,02		
425			520603,44	1250285,34
	74° 53' 10"	25,27		
426			520610,03	1250309,74
	54° 08' 33"	113,75		
427			520676,66	1250401,93
	151° 36' 00"	135,19		
428			520557,74	1250466,23
	158° 57' 37"	164,56		
429			520404,15	1250525,31
	225° 05' 12"	32,73		
430			520381,04	1250502,13
	287° 49' 40"	53,11		
431			520397,3	1250451,57

Название (номер) межевого знака	Дирекционные углы (град. мин. сек.)	Длина линии(м)	X координата	Y координата
	268° 21' 58"	23,85		
432			520396,62	1250427,73
	257° 08' 11"	26,55		
433			520390,71	1250401,85
	238° 47' 30"	62,65		
434			520358,25	1250348,27
	264° 18' 23"	26,91		
435			520355,58	1250321,49
	288° 34' 48"	79,94		
436			520381,05	1250245,72
	287° 23' 37"	25,06		
437			520388,54	1250221,81
	286° 37' 16"	55,55		
438			520404,43	1250168,58
	296° 40' 13"	60,84		
439			520431,74	1250114,21
	323° 57' 22"	28,16		
440			520454,51	1250097,64
	331° 44' 35"	34,54		
441			520484,93	1250081,29
	304° 44' 19"	34,26		
442			520504,45	1250053,14
	279° 43' 00"	51,13		
443			520513,08	1250002,74
	270° 34' 46"	44,5		
444			520513,53	1249958,24
	287° 28' 04"	30,35		
445			520522,64	1249929,29
	315° 08' 46"	24,94		
446			520540,32	1249911,7
	308° 02' 03"	21,16		
447			520553,36	1249895,03
	283° 49' 26"	34,69		
448			520561,65	1249861,34
	298° 13' 40"	16,49		
449			520569,45	1249846,81
	314° 37' 05"	36,08		
450			520594,79	1249821,13
	314° 50' 26"	40,64		
451			520623,45	1249792,31
	318° 49' 38"	20,66		
452			520639	1249778,71
	324° 28' 05"	57,47		
453			520685,77	1249745,31
	329° 13' 22"	40,55		
454			520720,61	1249724,56
	334° 28' 32"	41,12		
455			520757,72	1249706,84
	331° 37' 15"	30,65		
456			520784,69	1249692,27
	339° 04' 09"	54,39		

Название (номер) межевого знака	Дирекционные углы (град. мин. сек.)	Длина линии(м)	X координата	Y координата
457			520835,49	1249672,84
	334° 49' 06"	73,73		
458			520902,21	1249641,47
	328° 02' 14"	14,26		
459			520914,31	1249633,92
	321° 58' 58"	39,55		
460			520945,47	1249609,56
	332° 41' 26"	33,04		
461			520974,83	1249594,4
	338° 21' 51"	57,15		
462			521027,95	1249573,33
	343° 43' 47"	47,47		
463			521073,52	1249560,03
	252° 42' 29"	131,88		
464			521034,32	1249434,11
	254° 46' 49"	205,51		
465			520980,37	1249235,81
	314° 14' 13"	14,33		
466			520990,37	1249225,54
	302° 18' 21"	88,17		
467			521037,49	1249151,02
	302° 29' 52"	248,18		
468			521170,83	1248941,7
	286° 27' 06"	48,34		
469			521184,52	1248895,34
	297° 14' 25"	242,09		
470			521295,33	1248680,1
	295° 31' 11"	312,05		
471			521429,77	1248398,49
	297° 08' 15"	144,61		
472			521495,73	1248269,8
	314° 06' 59"	219,63		
473			521648,62	1248112,12
	302° 38' 48"	177,88		
474			521744,58	1247962,34
	308° 02' 29"	157,29		
475			521841,51	1247838,46
	308° 33' 14"	59,96		
476			521878,88	1247791,57
	305° 03' 00"	47,68		
477			521906,26	1247752,54
	271° 46' 56"	53,7		
478			521907,93	1247698,87
	182° 22' 16"	98,61		
479			521809,4	1247694,79
	186° 12' 09"	84,04		
480			521725,85	1247685,71
	189° 54' 00"	97,72		
481			521629,59	1247668,91
	189° 14' 16"	209,3		
482			521423	1247635,31

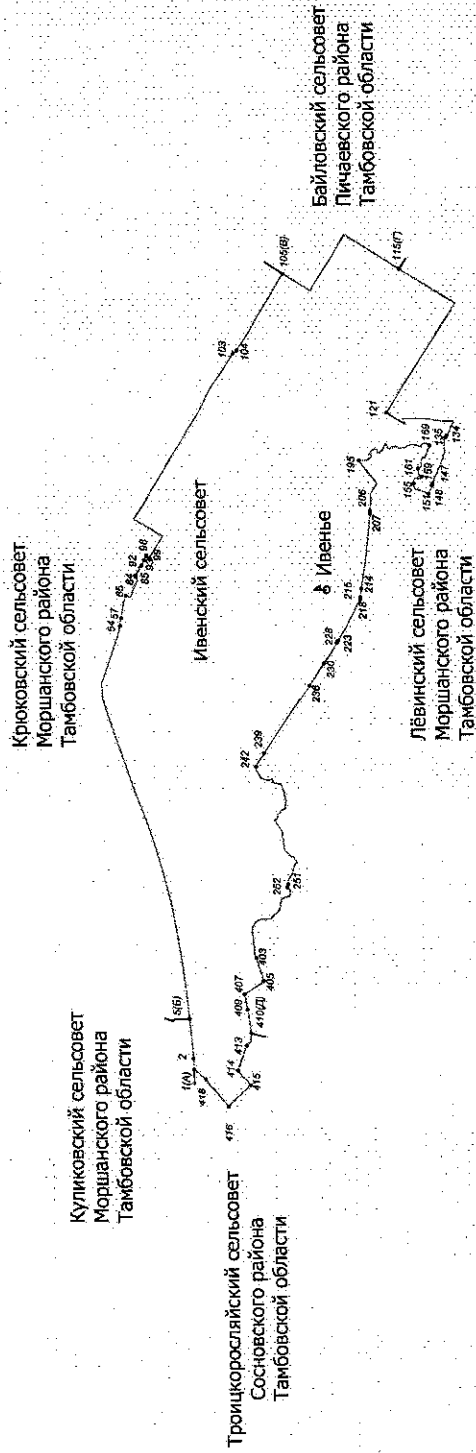
Название (номер) межевого знака	Дирекционные углы (град. мин. сек.)	Длина линии(м)	X координата	Y координата
	189° 12' 00"	244,24		
483			521181,9	1247596,26
	190° 53' 43"	598,1		
484			520594,58	1247483,21
	192° 59' 42"	333,17		
485			520269,94	1247408,29
	215° 06' 09"	1796,55		
486			518800,14	1246375,2
	167° 21' 31"	287,14		
487			518519,96	1246438,04
	97° 16' 45"	377,57		
488			518472,12	1246812,57
	115° 19' 50"	56,26		
489			518448,05	1246863,42
	108° 13' 34"	79,84		
490			518423,08	1246939,25
	103° 24' 30"	128,6		
491			518393,26	1247064,34
	195° 09' 52"	212,58		
492			518188,08	1247008,73
	185° 07' 11"	256,62		
493			517932,48	1246985,83
	277° 36' 23"	123,6		
494			517948,84	1246863,32
	277° 26' 18"	293,76		
495			517986,87	1246572,03
	282° 40' 47"	43,23		
496			517996,36	1246529,85
	273° 18' 15"	334,17		
497			518015,62	1246196,24
	270° 36' 43"	73,02		
498			518016,4	1246123,22
	279° 27' 25"	136,64		
499			518038,85	1245988,44
	286° 09' 30"	297,56		
500			518121,66	1245702,63
	297° 42' 02"	334,47		
501			518277,14	1245406,49
	310° 22' 45"	477,58		
502			518586,54	1245042,68
	312° 12' 00"	199,04		
503			518720,24	1244895,23
	313° 42' 17"	442,32		
504			519025,86	1244575,47
	312° 33' 28"	138,72		
505			519119,68	1244473,29
	306° 27' 07"	168,59		
506			519219,85	1244337,68
	301° 02' 55"	158,64		
507			519301,67	1244201,77
	298° 33' 44"	95,61		

Название (номер) межевого знака	Дирекционные углы (град. мин. сек.)	Длина линии(м)	X координата	Y координата
508			519347,38	1244117,8
	292° 39' 59"	142,8		
509			519402,41	1243986,03
	289° 38' 01"	502,76		
510			519571,34	1243512,5
	291° 10' 42"	406,01		
511			519718,02	1243133,91
	290° 14' 10"	418,34		
512			519862,72	1242741,39
	289° 45' 31"	1291,07		
513			520299,18	1241526,33
	15° 34' 11"	191,76		
514			520483,9	1241577,8
	346° 19' 14"	24,14		
515			520507,36	1241572,09
	10° 13' 29"	899,05		
516			521392,13	1241731,68
	7° 28' 48"	330,23		
517			521719,55	1241774,67
	350° 48' 02"	609,05		
518			522320,77	1241677,3
	1° 27' 12"	292,96		
519			522613,64	1241684,73
	1° 27' 16"	609,84		
520			523223,28	1241700,21
	359° 29' 15"	296,27		
521			523519,54	1241697,56
	359° 34' 17"	4,01		
522			523523,55	1241697,53
	359° 29' 22"	205,36		
523			523728,9	1241695,7
	359° 30' 50"	7,07		
524			523735,97	1241695,64
	2° 59' 31"	190,43		
525			523926,14	1241705,58
	2° 59' 52"	4,02		
526			523930,15	1241705,79
	2° 58' 53"	67,29		
527			523997,35	1241709,29
	4° 36' 35"	543,01		
528			524538,6	1241752,93
	1° 08' 22"	452,06		
529			524990,57	1241761,92
	1° 08' 17"	4,53		
530			524995,1	1241762,01
	1° 08' 26"	686,26		
531			525681,22	1241775,67
	0° 32' 07"	464,44		
532			526145,64	1241780,01
	340° 00' 35"	6,76		
533			526151,99	1241777,7

Название (номер) межевого знака	Дирекционные углы (град. мин. сек.)	Длина линии(м)	X координата	Y координата
	359° 51' 12"	124,92		
534			526276,91	1241777,38
	2° 25' 21"	294,77		
535			526571,42	1241789,84
	2° 04' 17"	385,66		
536			526956,83	1241803,78
	2° 10' 58"	149,14		
537			527105,86	1241809,46
	2° 03' 21"	485,87		
538			527591,42	1241826,89
	348° 56' 20"	4,07		
539			527595,41	1241826,11
	1° 59' 22"	197,9		
540			527793,19	1241832,98
	5° 18' 20"	450,75		
541			528242,01	1241874,66
	325° 54' 26"	6,32		
542			528247,24	1241871,12
	3° 06' 02"	19,23		
543			528266,44	1241872,16
	4° 17' 01"	122,63		
544			528388,73	1241881,32
	4° 08' 23"	128,97		
545			528517,36	1241890,63
	5° 24' 29"	57,08		
546			528574,19	1241896,01
	5° 35' 22"	143,63		
547			528717,14	1241910
	5° 35' 38"	96,23		
548			528812,91	1241919,38
	6° 10' 43"	201,62		
549			529013,36	1241941,08
	5° 01' 30"	370,36		
550			529382,3	1241973,52
	4° 22' 08"	204,52		
551			529586,23	1241989,1
	4° 56' 01"	239,19		
552			529824,53	1242009,67
	3° 50' 31"	277,3		
553			530101,21	1242028,25
	14° 36' 20"	28,08		
554			530128,38	1242035,33
	10° 55' 10"	33,68		
555			530161,45	1242041,71
	14° 18' 37"	15,21		
556			530176,19	1242045,47
	14° 16' 15"	2,96		
1			530179,06	1242046,2

Приложение 8
к Закону Тамбовской области «Об установлении границ
муниципальных образований Моршанского района
Тамбовской области и определении места нахождения
представительных органов и о признании утратившими
силу отдельных положений некоторых законодательных
актов Тамбовской области»

Схема границ муниципального образования- Ивенский сельсовет Моршанского района Тамбовской области



**Описание границ
муниципального образования — Ивенский сельсовет
Моршанского района Тамбовской области**

I. Участок границы с муниципальным образованием – Куликовский сельсовет Моршанского района Тамбовской области (от А до Б)

Граница с муниципальным образованием - Куликовский сельсовет проходит:

- от т.1(А) до т.2 по пастбищному участку;
- от т.2 до т.5(Б) по южной стороне лесополосы.

II. Участок границы с муниципальным образованием — Крюковский сельсовет Моршанского района Тамбовской области (от Б до В)

Граница с муниципальным образованием — Крюковский сельсовет проходит:

- от т.5(Б) до т.54 по южной стороне лесополосы;
- от т.54 до т.57 пересекая ручей по пастбищному участку;
- от т.57 до т.65 по юго-западной стороне лесополосы;
- от т.65 до т.84 по границе приусадебных земель н.п. Крюково;
- от т.84 до т.85 пересекая автодорогу «Тамбов-Шацк»;
- от т.85 до т.92 по границе приусадебных земель н.п. Крюково;
- от т.92 до т.93 пересекая р. Цна;
- от т.93 до т.98 по границе приусадебных земель н.п. Крюково;
- от т.98 до т.99 по границе лесного массива;
- от т.99 до т.103 пересекая лесной массив;
- от т.103 до т.104 по юго-западной стороне автодороги;
- от т.104 до т.105(В) пересекая лесной массив.

III. Участок границы с муниципальным образованием — Байловский сельсовет Пичаевского района Тамбовской области (от В до Г)

Граница с муниципальным образованием — Байловский сельсовет Пичаевского района проходит:

- от т.105(В) до т.115(Г) пересекая лесной массив.

IV. Участок границы с муниципальным образованием — Лёвинский сельсовет Моршанского района Тамбовской области (от Г до Д)

Граница с муниципальным образованием — Лёвинский сельсовет проходит:

- от т.115(Г) до т.121 пересекая лесной массив;
- от т.121 до т.134 по пастбищному участку;
- от т.134 до т.135 пересекая р. Цна;
- от т.135 до т.147 по пастбищному участку, пересекая лесной участок;
- от т.147 до т.148 пересекая пруд;
- от т.148 до т.151 по заболоченному участку;
- от т.151 до т.155 по середине озера;

- от т.155 до т.159 по заболоченному участку;
- от т.159 до т.161 по середине озера;
- от т.161 до т.169 по заболоченному участку;
- от т.169 до т.195 по середине р. Цна;
- от т.195 до т.206 от р. Цна по заболоченному участку;
- от т.206 до т.207 пересекая р. Старица;
- от т.207 до т.214 по пастбищному участку;
- от т.214 до т.215 по северо-восточной стороне лесополосы;
- от т.215 до т.218 пересекая автодорогу;
- от т.218 до т.223 по юго-западной стороне лесополосы;
- от т.223 до т.228 пересекая автодорогу;
- от т.228 до т.230 по меже;
- от т.230 до т.236 пересекая балку;
- от т.236 до т.239 по юго-западной стороне лесополосы;
- от т.239 до т.242 по пастбищному участку;
- от т.242 до т.251 по середине р. Сержала;
- от т.251 до т.252 по середине пруда;
- от т.252 до т.403 по днищу балки;
- от т.403 до т.405 по юго-восточной стороне лесополосы;
- от т.405 до т.407 по юго-западной стороне лесополосы;
- от т.407 до т.409 по южной стороне лесополосы;
- от т.409 до т.410(Д) по южной стороне лесополосы, далее по меже.

**V. Участок границы с муниципальным образованием —
Троицкоросляйский сельсовет Сосновского района Тамбовской области
(от Д до А)**

Граница с муниципальным образованием — Троицкоросляйский сельсовет Сосновского района проходит:

- от т.410(Д) до т.413 по меже;
- от т.413 до т.414 по северо-восточной стороне полевой дороги;
- от т.414 до т.415 по северо-западной стороне полевой дороги;
- от т.415 до т.416 по юго-западной стороне полевой дороги;
- от т.416 до т.418 по юго-восточной стороне лесополосы;
- от т.418 до т.1(А) по меже, пересекая балку.

**Каталог координат
характерных точек границ муниципального образования -
Ивенский сельсовет Моршанского района Тамбовской области**

Название (номер) межевого знака	Дирекционные углы (град. мин. сек.)	Длина линии(м)	X координата	Y координата
1			502285,83	1252959,11
	85° 10' 23"	367,57		
2			502316,76	1253325,38
	86° 13' 08"	654,62		
3			502359,93	1253978,58
	84° 40' 18"	569,77		
4			502412,84	1254545,89
	83° 55' 48"	92,02		
5			502422,57	1254637,39
	83° 55' 56"	369,89		
6			502461,67	1255005,21
	83° 55' 46"	219,75		
7			502484,91	1255223,73
	85° 25' 40"	13,17		
8			502485,96	1255236,86
	87° 27' 56"	66,03		
9			502488,88	1255302,83
	83° 21' 48"	105,39		
10			502501,06	1255407,51
	84° 02' 16"	142,29		
11			502515,84	1255549,03
	84° 02' 01"	28,77		
12			502518,83	1255577,64
	83° 03' 33"	520,76		
13			502581,76	1256094,58
	81° 35' 49"	333,19		
14			502630,45	1256424,19
	81° 54' 01"	419,82		
15			502689,6	1256839,82
	79° 09' 38"	78,81		
16			502704,42	1256917,22
	81° 14' 31"	154,34		
17			502727,92	1257069,76
	81° 33' 08"	187,39		
18			502755,45	1257255,12
	79° 51' 37"	9,32		
19			502757,09	1257264,29
	81° 30' 17"	372,98		
20			502812,19	1257633,18
	79° 32' 30"	776,11		
21			502953,07	1258396,4
	76° 25' 25"	403,94		
22			503047,89	1258789,05
	75° 53' 24"	639,22		
23			503203,72	1259408,98

Название (номер) межевого знака	Дирекционные углы (град. мин. сек.)	Длина линии(м)	X координата	Y координата
	73° 47' 28"	690,12		
24			503396,36	1260071,67
	73° 28' 01"	186		
25			503449,29	1260249,98
	72° 23' 30"	4,17		
26			503450,55	1260253,95
	72° 37' 19"	250,67		
27			503525,42	1260493,18
	72° 55' 44"	210,86		
28			503587,32	1260694,75
	70° 36' 22"	831,84		
29			503863,54	1261479,39
	70° 04' 36"	418,83		
30			504006,26	1261873,15
	70° 25' 41"	308,34		
31			504109,55	1262163,67
	71° 44' 26"	238,64		
32			504184,32	1262390,29
	71° 36' 07"	250,21		
33			504263,29	1262627,71
	70° 20' 43"	113,93		
34			504301,61	1262735
	70° 56' 22"	209,39		
35			504369,99	1262932,91
	71° 05' 37"	121,47		
36			504409,35	1263047,83
	70° 48' 08"	129,95		
37			504452,08	1263170,55
	72° 51' 16"	8,85		
38			504454,69	1263179,01
	71° 05' 22"	142,09		
39			504500,74	1263313,43
	71° 13' 35"	113,45		
40			504537,25	1263420,84
	70° 21' 26"	236,29		
41			504616,68	1263643,38
	71° 04' 38"	165,99		
42			504670,51	1263800,4
	71° 22' 53"	300,69		
43			504766,51	1264085,35
	71° 58' 24"	197,54		
44			504827,64	1264273,19
	71° 31' 38"	542,84		
45			504999,64	1264788,06
	73° 27' 48"	470,75		
46			505133,63	1265239,34
	86° 12' 10"	499,96		
47			505166,74	1265738,2
	108° 45' 35"	248,79		
48			505086,73	1265973,77
	109° 35' 48"	178,27		

Название (номер) межевого знака	Дирекционные углы (град. мин. сек.)	Длина линии(м)	X координата	Y координата
49			505026,94	1266141,71
	109° 14' 19"	411,92		
50			504891,21	1266530,63
	109° 24' 15"	264,55		
51			504803,32	1266780,15
	109° 07' 31"	318,95		
52			504698,82	1267081,5
	109° 09' 59"	368,61		
53			504577,8	1267429,68
	99° 25' 07"	211		
54			504543,27	1267637,84
	99° 20' 23"	57,67		
55			504533,91	1267694,75
	98° 25' 53"	61,04		
56			504524,96	1267755,13
	99° 33' 38"	141,13		
57			504501,52	1267894,3
	100° 01' 18"	24,42		
58			504497,27	1267918,35
	100° 00' 01"	4,38		
59			504496,51	1267922,66
	101° 32' 56"	121,33		
60			504472,22	1268041,53
	99° 49' 38"	193,64		
61			504439,17	1268232,33
	97° 40' 34"	173,99		
62			504415,93	1268404,76
	110° 42' 19"	97,55		
63			504381,44	1268496,01
	112° 59' 37"	23,12		
64			504372,41	1268517,29
	107° 53' 57"	134,96		
65			504330,93	1268645,72
	205° 30' 13"	132,29		
66			504211,53	1268588,76
	121° 24' 17"	36,1		
67			504192,72	1268619,57
	196° 57' 51"	14,29		
68			504179,05	1268615,4
	118° 23' 17"	155,9		
69			504104,93	1268752,55
	23° 55' 08"	30,71		
70			504133	1268765
	116° 29' 48"	37,43		
71			504116,3	1268798,5
	116° 43' 34"	46,12		
72			504095,56	1268839,69
	118° 48' 54"	66,64		
73			504063,44	1268898,08
	116° 04' 44"	.109,6		
74			504015,26	1268996,52

Название (номер) межевого знака	Дирекционные углы (град. мин. сек.)	Длина линии(м)	X координата	Y координата
	117° 09' 39"	57,2		
75			503989,15	1269047,41
	118° 37' 56"	73,4		
76			503953,98	1269111,83
	111° 01' 07"	21,89		
77			503946,13	1269132,26
	88° 40' 28"	15,99		
78			503946,5	1269148,25
	67° 16' 16"	18,58		
79			503953,68	1269165,39
	61° 58' 58"	17,12		
80			503961,72	1269180,5
	60° 07' 36"	33,17		
81			503978,24	1269209,26
	63° 41' 21"	23,17		
82			503988,51	1269230,03
	61° 14' 37"	14,74		
83			503995,6	1269242,95
	67° 32' 18"	27,56		
84			504006,13	1269268,42
	85° 56' 03"	14,39		
85			504007,15	1269282,77
	94° 46' 54"	34,43		
86			504004,28	1269317,08
	122° 44' 03"	127,34		
87			503935,42	1269424,2
	127° 52' 05"	107,47		
88			503869,45	1269509,04
	62° 55' 11"	64,67		
89			503898,89	1269566,62
	131° 25' 21"	21,87		
90			503884,42	1269583,02
	160° 16' 08"	27,96		
91			503858,1	1269592,46
	123° 25' 36"	59,74		
92			503825,19	1269642,32
	117° 42' 49"	189,42		
93			503737,1	1269810,01
	120° 52' 34"	60,62		
94			503705,99	1269862,04
	33° 35' 22"	7,9		
95			503712,57	1269866,41
	121° 23' 40"	11,63		
96			503706,51	1269876,34
	123° 13' 24"	39,15		
97			503685,06	1269909,09
	115° 46' 52"	62,77		
98			503657,76	1269965,61
	221° 08' 33"	125,29		
99			503563,41	1269883,18
	121° 59' 32"	842,63		

Название (номер) межевого знака	Дирекционные углы (град. мин. сек.)	Длина линии(м)	X координата	Y координата
100			503116,98	1270597,83
	31° 34' 21"	1084,1		
101			504040,61	1271165,44
	121° 08' 05"	5309,85		
102			501295,15	1275710,43
	124° 59' 57"	1096,23		
103			500666,39	1276608,42
	142° 03' 26"	154,13		
104			500544,84	1276703,19
	121° 26' 00"	2974,69		
105			498993,52	1279241,34
	212° 04' 31"	1074,64		
106			498082,92	1278670,67
	122° 08' 43"	360,1		
107			497891,32	1278975,57
	122° 01' 49"	493,32		
108			497629,68	1279393,79
	122° 19' 46"	192,62		
109			497526,67	1279556,55
	121° 35' 19"	810,21		
110			497102,27	1280246,71
	122° 00' 18"	310,97		
111			496937,46	1280510,41
	212° 11' 16"	752,21		
112			496300,86	1280109,71
	212° 44' 46"	329,46		
113			496023,76	1279931,5
	212° 40' 59"	406,32		
114			495681,77	1279712,09
	212° 47' 04"	654,5		
115			495131,52	1279357,69
	212° 34' 10"	1092,7		
116			494210,66	1278769,47
	212° 15' 24"	1049,33		
117			493323,28	1278209,43
	302° 40' 26"	1071,95		
118			493901,98	1277307,11
	302° 18' 23"	1053,07		
119			494464,79	1276417,05
	302° 32' 32"	1097,84		
120			495055,34	1275491,58
	302° 33' 30"	1042,93		
121			495616,6	1274612,55
	211° 54' 09"	718,71		
122			495006,45	1274232,73
	75° 55' 39"	194,94		
123			495053,85	1274421,82
	180° 22' 18"	631,86		
124			494422	1274417,72
	187° 41' 43"	338,53		
125			494086,52	1274372,39

Название (номер) межевого знака	Дирекционные углы (град. мин. сек.)	Длина линии(м)	X координата	Y координата
	188° 23' 48"	191,47		
126			493897,1	1274344,43
	186° 22' 18"	215,63		
127			493682,8	1274320,5
	179° 24' 31"	262,55		
128			493420,26	1274323,21
	293° 34' 39"	121,08		
129			493468,69	1274212,24
	292° 30' 49"	120,71		
130			493514,91	1274100,73
	292° 49' 46"	135,36		
131			493567,43	1273975,97
	298° 56' 26"	45,42		
132			493589,41	1273936,22
	299° 52' 08"	34,38		
133			493606,53	1273906,41
	304° 29' 15"	67,36		
134			493644,67	1273850,89
	304° 02' 12"	75,66		
135			493687,02	1273788,19
	301° 18' 14"	64,69		
136			493720,63	1273732,92
	273° 43' 55"	347,54		
137			493743,25	1273386,12
	228° 37' 46"	18,1		
138			493731,29	1273372,54
	221° 47' 44"	32,89		
139			493706,77	1273350,62
	288° 49' 35"	142,11		
140			493752,63	1273216,11
	287° 05' 55"	136,28		
141			493792,7	1273085,85
	286° 16' 42"	122,69		
142			493827,09	1272968,08
	294° 09' 10"	322,38		
143			493959	1272673,92
	293° 52' 38"	77,05		
144			493990,19	1272603,46
	293° 01' 27"	90,08		
145			494025,42	1272520,56
	293° 03' 54"	159,84		
146			494088,04	1272373,5
	290° 33' 45"	124,96		
147			494131,93	1272256,5
	286° 44' 04"	49,98		
148			494146,32	1272208,64
	281° 36' 51"	80,52		
149			494162,53	1272129,77
	295° 19' 11"	173,87		
150			494236,89	1271972,6
	313° 46' 55"	56,55		

Название (номер) межевого знака	Дирекционные углы (град. мин. сек.)	Длина линии(м)	X координата	Y координата
151			494276,02	1271931,77
	25° 04' 41"	227,48		
152			494482,06	1272028,19
	12° 41' 42"	211,78		
153			494688,66	1272074,73
	63° 51' 10"	128,8		
154			494745,42	1272190,35
	81° 57' 55"	88,43		
155			494757,78	1272277,91
	102° 23' 29"	99,96		
156			494736,33	1272375,54
	125° 06' 23"	93,46		
157			494682,58	1272452
	189° 00' 29"	171,04		
158			494513,65	1272425,22
	103° 51' 40"	81,69		
159			494494,08	1272504,53
	45° 20' 44"	126,65		
160			494583,09	1272594,62
	84° 31' 16"	168,21		
161			494599,15	1272762,06
	144° 33' 45"	140,34		
162			494484,81	1272843,43
	87° 14' 19"	175,6		
163			494493,27	1273018,83
	115° 36' 48"	117,67		
164			494442,4	1273124,94
	174° 52' 12"	77,39		
165			494365,32	1273131,86
	114° 28' 06"	44,98		
166			494346,69	1273172,8
	110° 58' 40"	154,38		
167			494291,42	1273316,95
	111° 24' 47"	202,74		
168			494217,4	1273505,7
	105° 49' 33"	20,42		
169			494211,83	1273525,35
	27° 56' 41"	134,1		
170			494330,29	1273588,19
	358° 23' 39"	110,26		
171			494440,51	1273585,1
	299° 23' 09"	121,77		
172			494500,26	1273479
	22° 30' 06"	130,2		
173			494620,55	1273528,83
	8° 34' 01"	232,53		
174			494850,49	1273563,47
	326° 26' 36"	177,67		
175			494998,55	1273465,26
	355° 25' 35"	227,75		
176			495225,57	1273447,1

Название (номер) межевого знака	Дирекционные углы (град. мин. сек.)	Длина линии(м)	X координата	Y координата
	39° 57' 30"	109,59		
177			495309,57	1273517,48
	341° 30' 54"	270,8		
178			495566,4	1273431,62
	59° 02' 58"	171,59		
179			495654,65	1273578,78
	330° 56' 09"	46,36		
180			495695,17	1273556,26
	289° 20' 58"	151,78		
181			495745,46	1273413,05
	306° 23' 08"	107,16		
182			495809,03	1273326,78
	331° 27' 43"	80,27		
183			495879,55	1273288,43
	24° 01' 29"	60,74		
184			495935,03	1273313,16
	88° 16' 20"	37,48		
185			495936,16	1273350,62
	66° 38' 23"	54,4		
186			495957,73	1273400,56
	23° 50' 29"	53,36		
187			496006,54	1273422,13
	345° 40' 57"	74,12		
188			496078,36	1273403,8
	315° 58' 05"	89,57		
189			496142,76	1273341,54
	304° 30' 28"	110,2		
190			496205,19	1273250,73
	218° 23' 39"	86,91		
191			496137,07	1273196,75
	280° 40' 56"	49,04		
192			496146,16	1273148,56
	316° 46' 26"	77,9		
193			496202,92	1273095,21
	337° 54' 26"	149,05		
194			496341,03	1273039,15
	3° 36' 49"	196,11		
195			496536,75	1273051,51
	232° 12' 22"	63,87		
196			496497,61	1273001,04
	233° 56' 49"	477,18		
197			496216,77	1272615,25
	233° 30' 34"	254,08		
198			496065,67	1272410,98
	227° 05' 02"	58,92		
199			496025,55	1272367,83
	234° 07' 40"	106,13		
200			495963,36	1272281,83
	300° 09' 40"	341,18		
201			496134,78	1271986,84
	304° 35' 32"	3,52		

Название (номер) межевого знака	Дирекционные углы (град. мин. сек.)	Длина линии(м)	X координата	Y координата
202			496136,78	1271983,94
	300° 21' 23"	72,16		
203			496173,25	1271921,67
	265° 29' 25"	203,62		
204			496157,24	1271718,68
	276° 45' 30"	333,86		
205			496196,53	1271387,14
	264° 05' 17"	27,18		
206			496193,73	1271360,1
	272° 18' 48"	71,6		
207			496196,62	1271288,56
	276° 29' 01"	118,14		
208			496209,96	1271171,18
	270° 33' 29"	3,08		
209			496209,99	1271168,1
	275° 31' 59"	141,67		
210			496223,65	1271027,09
	276° 40' 34"	205,23		
211			496247,51	1270823,25
	275° 59' 46"	802,4		
212			496331,33	1270025,24
	275° 58' 26"	157,58		
213			496347,73	1269868,52
	278° 22' 11"	1072,35		
214			496503,82	1268807,59
	277° 59' 26"	289,19		
215			496544,02	1268521,21
	271° 02' 19"	23,17		
216			496544,44	1268498,04
	280° 30' 14"	31,92		
217			496550,26	1268466,65
	300° 12' 44"	20,53		
218			496560,59	1268448,91
	296° 26' 59"	271,37		
219			496681,46	1268205,95
	292° 10' 53"	3,92		
220			496682,94	1268202,32
	297° 32' 49"	405,3		
221			496870,38	1267842,97
	298° 17' 15"	658,71		
222			497182,54	1267262,92
	301° 19' 37"	202,88		
223			497288,02	1267089,62
	301° 30' 15"	1,45		
224			497288,78	1267088,38
	301° 51' 23"	4,07		
225			497290,93	1267084,92
	301° 44' 08"	28,14		
226			497305,73	1267060,99
	316° 43' 06"	18,39		
227			497319,12	1267048,38

Название (номер) межевого знака	Дирекционные углы (град. мин. сек.)	Длина линии(м)	X координата	Y координата
	295° 04' 57"	31,63		
228			497332,53	1267019,73
	302° 36' 21"	326,67		
229			497508,56	1266744,54
	304° 12' 28"	484,42		
230			497780,9	1266343,92
	302° 41' 55"	378,59		
231			497985,42	1266025,33
	304° 12' 53"	86,31		
232			498033,95	1265953,96
	302° 28' 04"	75,67		
233			498074,57	1265890,12
	303° 10' 05"	139,74		
234			498151,02	1265773,15
	308° 09' 16"	11,15		
235			498157,91	1265764,38
	303° 13' 45"	182,08		
236			498257,69	1265612,07
	304° 40' 20"	110,67		
237			498320,65	1265521,05
	305° 07' 26"	1154,14		
238			498984,68	1264577,07
	304° 26' 28"	1438,35		
239			499798,15	1263390,85
	301° 48' 54"	68,57		
240			499834,3	1263332,58
	304° 52' 35"	272,35		
241			499990,03	1263109,15
	305° 36' 43"	84,36		
242			500039,15	1263040,57
	289° 23' 18"	108,53		
243			500075,18	1262938,19
	260° 56' 09"	101,24		
244			500059,23	1262838,21
	240° 54' 36"	135,53		
245			499993,34	1262719,78
	244° 14' 37"	161,62		
246			499923,11	1262574,22
	205° 10' 57"	170,34		
247			499768,96	1262501,74
	184° 59' 56"	127,38		
248			499642,06	1262490,64
	168° 56' 32"	113,24		
249			499530,92	1262512,36
	262° 44' 21"	57,6		
250			499523,64	1262455,22
	241° 30' 54"	60,07		
251			499494,99	1262402,42
	207° 48' 26"	54,88		
252			499446,45	1262376,82
	179° 51' 16"	98,37		

Название (номер) межевого знака	Дирекционные углы (град. мин. сек.)	Длина линии(м)	X координата	Y координата
253			499348,08	1262377,07
	195° 50' 00"	93,42		
254			499258,2	1262351,58
	245° 31' 25"	65,53		
255			499231,05	1262291,94
	239° 48' 35"	40,53		
256			499210,67	1262256,91
	242° 28' 32"	62,78		
257			499181,66	1262201,24
	245° 10' 03"	57,1		
258			499157,68	1262149,42
	251° 35' 02"	28,84		
259			499148,57	1262122,06
	247° 54' 40"	61,43		
260			499125,47	1262065,14
	265° 10' 00"	17,09		
261			499124,03	1262048,11
	284° 01' 07"	31,66		
262			499131,7	1262017,39
	293° 10' 30"	12,78		
263			499136,73	1262005,64
	267° 40' 44"	35,31		
264			499135,3	1261970,36
	248° 50' 07"	86,58		
265			499104,04	1261889,62
	246° 26' 20"	39		
266			499088,45	1261853,87
	257° 39' 40"	57,23		
267			499076,22	1261797,96
	274° 34' 06"	24,11		
268			499078,14	1261773,93
	289° 07' 15"	87,16		
269			499106,69	1261691,58
	281° 27' 23"	33,78		
270			499113,4	1261658,47
	268° 45' 48"	33,36		
271			499112,68	1261625,12
	264° 52' 48"	41,12		
272			499109,01	1261584,16
	296° 11' 41"	33,91		
273			499123,98	1261553,73
	331° 47' 46"	32,84		
274			499152,92	1261538,21
	305° 51' 39"	11,13		
275			499159,44	1261529,19
	335° 13' 27"	53,28		
276			499207,82	1261506,86
	325° 44' 48"	70,53		
277			499266,12	1261467,16
	288° 56' 28"	63,37		
278			499286,69	1261407,22

Название (номер) межевого знака	Дирекционные углы (град. мин. сек.)	Длина линии(м)	X координата	Y координата
	328° 44' 23"	47,04		
279			499326,9	1261382,81
	312° 31' 18"	40,39		
280			499354,2	1261353,04
	277° 45' 44"	27,54		
281			499357,92	1261325,75
	258° 06' 17"	48,17		
282			499347,99	1261278,61
	286° 42' 13"	51,81		
283			499362,88	1261228,99
	315° 44' 43"	26,09		
284			499381,57	1261210,78
	351° 48' 06"	46,28		
285			499427,38	1261204,18
	313° 36' 30"	14,27		
286			499437,22	1261193,85
	314° 20' 29"	0,62		
287			499437,65	1261193,41
	310° 19' 28"	16,83		
288			499448,54	1261180,58
	282° 34' 00"	21,28		
289			499453,17	1261159,81
	236° 25' 32"	16,49		
290			499444,05	1261146,07
	218° 04' 12"	26,55		
291			499423,15	1261129,7
	228° 25' 42"	34,65		
292			499400,16	1261103,78
	261° 07' 35"	12,32		
293			499398,26	1261091,61
	276° 41' 26"	69,01		
294			499406,3	1261023,07
	201° 48' 31"	29,34		
295			499379,06	1261012,17
	206° 45' 03"	27,57		
296			499354,44	1260999,76
	215° 33' 50"	30,54		
297			499329,6	1260982
	236° 56' 23"	21,19		
298			499318,04	1260964,24
	239° 53' 22"	21,77		
299			499307,12	1260945,41
	250° 58' 17"	48,52		
300			499291,3	1260899,54
	253° 02' 44"	44,07		
301			499278,45	1260857,39
	242° 11' 00"	13,31		
302			499272,24	1260845,62
	237° 56' 47"	39,14		
303			499251,47	1260812,45
	232° 59' 30"	38,04		

Название (номер) межевого знака	Дирекционные углы (град. мин. сек.)	Длина линии(м)	X координата	Y координата
304			499228,57	1260782,07
	231° 34' 53"	24,86		
305			499213,12	1260762,59
	253° 14' 10"	9,33		
306			499210,43	1260753,66
	267° 46' 16"	12,6		
307			499209,94	1260741,07
	271° 59' 02"	17,62		
308			499210,55	1260723,46
	276° 21' 08"	26,57		
309			499213,49	1260697,05
	286° 39' 36"	40,53		
310			499225,11	1260658,22
	304° 33' 45"	6,01		
311			499228,52	1260653,27
	288° 15' 23"	57,87		
312			499246,65	1260598,31
	226° 35' 00"	111,07		
313			499170,31	1260517,63
	262° 02' 05"	25,55		
314			499166,77	1260492,33
	305° 21' 35"	45,31		
315			499192,99	1260455,38
	263° 54' 40"	31,21		
316			499189,68	1260424,35
	237° 16' 44"	46,42		
317			499164,59	1260385,3
	258° 33' 48"	31,92		
318			499158,26	1260354,01
	275° 26' 55"	65,3		
319			499164,46	1260289,01
	283° 35' 59"	47,42		
320			499175,61	1260242,92
	255° 58' 55"	38,06		
321			499166,39	1260205,99
	242° 49' 28"	62,12		
322			499138,02	1260150,73
	225° 49' 54"	69,18		
323			499089,82	1260101,11
	208° 17' 07"	67,93		
324			499030	1260068,92
	229° 38' 42"	34,58		
325			499007,61	1260042,57
	245° 10' 31"	25,77		
326			498996,79	1260019,18
	257° 39' 22"	3,7		
327			498996	1260015,57
	219° 16' 19"	72,05		
328			498940,22	1259969,96
	192° 05' 59"	119,5		
329			498823,37	1259944,91

Название (номер) межевого знака	Дирекционные углы (град. мин. сек.)	Длина линии(м)	X координата	Y координата
	235° 36' 12"	27,67		
330			498807,74	1259922,08
	280° 55' 04"	49,58		
331			498817,13	1259873,4
	262° 26' 00"	25,59		
332			498813,76	1259848,03
	225° 15' 30"	40,79		
333			498785,05	1259819,06
	215° 07' 42"	47,18		
334			498746,46	1259791,91
	254° 17' 04"	24,66		
335			498739,78	1259768,17
	280° 50' 46"	16,47		
336			498742,88	1259751,99
	307° 20' 00"	21,52		
337			498755,93	1259734,88
	327° 21' 34"	29,83		
338			498781,05	1259718,79
	290° 10' 44"	20,26		
339			498788,04	1259699,77
	300° 55' 09"	17,61		
340			498797,09	1259684,66
	318° 29' 32"	44,23		
341			498830,21	1259655,35
	280° 52' 19"	30,01		
342			498835,87	1259625,88
	293° 43' 20"	82,33		
343			498868,99	1259550,51
	283° 20' 42"	10,05		
344			498871,31	1259540,73
	273° 14' 50"	60,73		
345			498874,75	1259480,1
	286° 09' 15"	108,15		
346			498904,84	1259376,22
	300° 00' 16"	61,57		
347			498935,63	1259322,9
	316° 23' 12"	49,38		
348			498971,38	1259288,84
	307° 44' 31"	51,77		
349			499003,07	1259247,9
	293° 09' 40"	72,31		
350			499031,51	1259181,42
	270° 29' 11"	134,3		
351			499032,65	1259047,12
	288° 08' 52"	109,19		
352			499066,66	1258943,36
	225° 17' 16"	144,95		
353			498964,68	1258840,35
	279° 13' 46"	166,97		
354			498991,46	1258675,54
	333° 49' 35"	96,22		

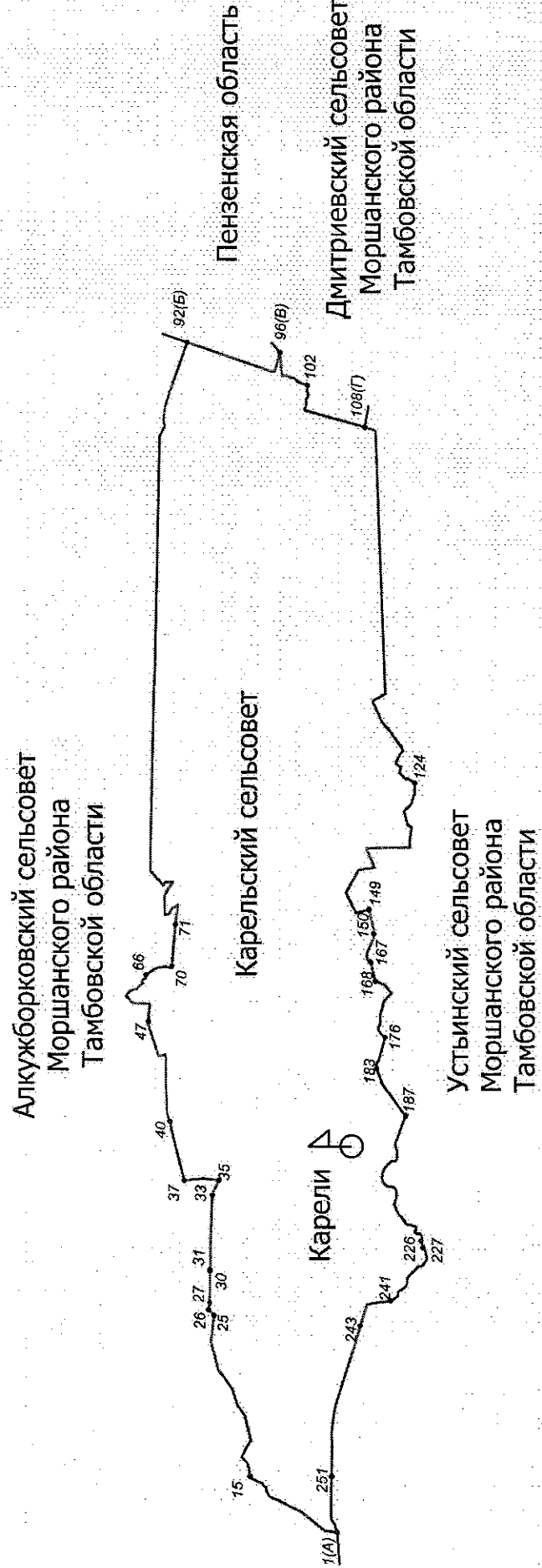
Название (номер) межевого знака	Дирекционные углы (град. мин. сек.)	Длина линии(м)	X координата	Y координата
355			499077,81	1258633,1
	339° 45' 02"	90,58		
356			499162,79	1258601,75
	329° 13' 10"	82,62		
357			499233,77	1258559,47
	317° 23' 49"	47,17		
358			499268,49	1258527,54
	305° 08' 53"	16,24		
359			499277,84	1258514,26
	289° 52' 48"	28,97		
360			499287,69	1258487,02
	290° 31' 30"	12,92		
361			499292,22	1258474,92
	281° 25' 21"	12,98		
362			499294,79	1258462,2
	275° 31' 56"	39,31		
363			499298,58	1258423,07
	275° 27' 34"	27,01		
364			499301,15	1258396,18
	276° 42' 31"	52,9		
365			499307,33	1258343,64
	277° 21' 04"	46,81		
366			499313,32	1258297,21
	288° 06' 30"	22,75		
367			499320,39	1258275,59
	292° 55' 48"	28,57		
368			499331,52	1258249,28
	290° 04' 00"	57,42		
369			499351,22	1258195,35
	301° 36' 00"	34,75		
370			499369,43	1258165,75
	310° 51' 44"	22,64		
371			499384,24	1258148,63
	318° 16' 22"	21,3		
372			499400,14	1258134,45
	321° 01' 18"	34,85		
373			499427,23	1258112,53
	319° 26' 01"	30,28		
374			499450,23	1258092,84
	322° 13' 43"	21,35		
375			499467,11	1258079,76
	328° 20' 26"	40,54		
376			499501,62	1258058,48
	309° 50' 19"	6,68		
377			499505,9	1258053,35
	286° 38' 42"	9,11		
378			499508,51	1258044,62
	301° 58' 48"	16,73		
379			499517,37	1258030,43
	307° 42' 45"	46,38		
380			499545,74	1257993,74

Название (номер) межевого знака	Дирекционные углы (град. мин. сек.)	Длина линии(м)	X координата	Y координата
	314° 58' 11"	107,15		
381			499621,47	1257917,93
	336° 11' 20"	38,81		
382			499656,98	1257902,26
	12° 00' 21"	26,97		
383			499683,36	1257907,87
	3° 15' 27"	63,35		
384			499746,61	1257911,47
	0° 02' 14"	168,8		
385			499915,41	1257911,58
	350° 01' 03"	66,28		
386			499980,69	1257900,09
	330° 28' 51"	90,68		
387			500059,6	1257855,41
	329° 02' 00"	106,35		
388			500150,79	1257800,69
	311° 01' 10"	44		
389			500179,67	1257767,49
	296° 49' 05"	108,37		
390			500228,56	1257670,78
	292° 45' 16"	55,38		
391			500249,98	1257619,71
	279° 19' 14"	31,92		
392			500255,15	1257588,21
	274° 26' 17"	48,07		
393			500258,87	1257540,28
	271° 22' 05"	45,23		
394			500259,95	1257495,06
	267° 45' 16"	69,42		
395			500257,23	1257425,69
	259° 16' 59"	56,46		
396			500246,73	1257370,21
	261° 03' 16"	123,74		
397			500227,49	1257247,98
	268° 15' 37"	158,43		
398			500222,68	1257089,62
	259° 29' 55"	133,71		
399			500198,31	1256958,15
	267° 32' 47"	28,5		
400			500197,09	1256929,68
	265° 41' 22"	154,2		
401			500185,5	1256775,92
	257° 26' 23"	102,54		
402			500163,2	1256675,83
	241° 03' 48"	61,38		
403			500133,5	1256622,11
	252° 56' 29"	439,07		
404			500004,7	1256202,36
	251° 20' 14"	354,75		
405			499891,18	1255866,26
	296° 22' 54"	30,72		

Название (номер) межевого знака	Дирекционные углы (град. мин. сек.)	Длина линии(м)	X координата	Y координата
406			499904,83	1255838,74
	327° 28' 16"	751,84		
407			500538,72	1255434,46
	260° 12' 11"	209,1		
408			500503,14	1255228,41
	259° 16' 59"	300,93		
409			500447,18	1254932,73
	261° 58' 46"	797,53		
410			500335,9	1254143
	276° 03' 10"	138,27		
411			500350,48	1254005,5
	276° 04' 16"	143,72		
412			500365,68	1253862,59
	316° 03' 21"	174,2		
413			500491,11	1253741,7
	288° 48' 26"	866,5		
414			500770,46	1252921,46
	231° 24' 22"	614,74		
415			500386,99	1252440,99
	315° 18' 04"	1016,05		
416			501109,21	1251726,32
	40° 51' 28"	29,56		
417			501131,57	1251745,66
	50° 48' 24"	1152,98		
418			501860,18	1252639,24
	30° 33' 46"	86,73		
419			501934,86	1252683,34
	37° 41' 24"	120,32		
420			502030,07	1252756,9
	38° 19' 51"	326,04		
1			502285,83	1252959,11

Приложение 9
к Закону Тамбовской области «Об установлении границ
муниципальных образований Моршанского района
Тамбовской области и определении места нахождения
представительных органов и о признании утратившими
силу отдельных положений некоторых законодательных
актов Тамбовской области»

Схема границ муниципального образования - Карельский сельсовет Моршанского района Тамбовской области



**Описание границ
муниципального образования — Карельский сельсовет
Моршанского района Тамбовской области**

I. Участок границы с муниципальным образованием — Алкужборковский сельсовет Моршанского района Тамбовской области (от А до Б)

Граница с муниципальным образованием — Алкужборковский сельсовет проходит:

- от т.1(А) до т.15 по середине р. Пичаевка, до пруда;
- от т.15 до т.25 по середине пруда;
- от т.25 до т.26 от середины пруда, пересекая автодорогу;
- от т.26 до т.27 по пастбищному участку;
- от т.27 до т.30 по северной стороне автодороги;
- от т.30 до т.31 пересекая автодорогу;
- от т.31 до т.33 по южной стороне лесополосы;
- от т.33 до т.35 по пастбищному участку;
- от т.35 до т.37 по пересыхающему ручью;
- от т.37 до т.40 по пастбищному участку;
- от т.40 до т.47 пересекая лесной массив;
- от т.47 до т.66 по пастбищному участку до середины р. Цна;
- от т.66 до т.70 по середине р. Цна;
- от т.70 до т.71 по пастбищному участку, пересекая пруд;
- от т.71 до т.92(Б) пересекая лесной массив.

II. Участок границы с Пензенской областью (от Б до В)

Граница с Пензенской областью проходит:

- от т.92(Б) до т.96(В) пересекая лесной массив.

III. Участок границы с муниципальным образованием — Дмитриевский сельсовет Моршанского района Тамбовской области (от В до Г)

Граница с муниципальным образованием — Дмитриевский сельсовет проходит:

- от т.96(В) до т.102 по ручью;
- от т.102 до т.108(Г) пересекая лесной массив.

IV. Участок границы с муниципальным образованием — Устьянский сельсовет Моршанского района Тамбовской области (от Г до А)

Граница с муниципальным образованием — Устьянский сельсовет проходит:

- от т.108(Г) до т.124 пересекая лесной массив;
- от т.124 до т.149 по границе лесного массива;
- от т.149 до т.150 по пастбищному участку до середины р. Цна;
- от т.150 до т.167 по середине р. Цна;

- от т.167 до т.168 по пастбищному участку;
- от т.168 до т.176 по ручью;
- от т.176 до т.183 пересекая пастбищный участок;
- от т.183 до т.187 по границе н.п. Карели;
- от т.187 до т.226 по ручью;
- от т.226 до т.227 пересекая автодорогу «Гамбов-Шацк»;
- от т.227 до т.241 по днищу балки;
- от т.241 до т.243 по меже;
- от т.243 до т.251 по юго-западной стороне лесополосы;
- от т.251 до т.1(А) по меже до ручья.

Каталог координат
характерных точек границ муниципального образования -
Карельский сельсовет Моршанского района Тамбовской области

Название (номер) межевого знака	Дирекционные углы (град. мин. сек.)	Длина линии(м)	X координата	Y координата
1			517938,58	1264779,37
	73° 13' 40"	181,03		
2			517990,82	1264952,7
	56° 08' 20"	126,31		
3			518061,2	1265057,59
	86° 35' 01"	103,87		
4			518067,39	1265161,28
	89° 58' 35"	557,33		
5			518067,62	1265718,61
	90° 49' 16"	346,8		
6			518062,65	1266065,37
	90° 36' 24"	531,66		
7			518057,02	1266597
	90° 27' 11"	255,46		
8			518055	1266852,45
	88° 50' 52"	217,34		
9			518059,37	1267069,75
	96° 48' 10"	425,24		
10			518009	1267492
	97° 39' 51"	70,26		
11			517999,63	1267561,63
	102° 37' 20"	153,53		
12			517966,08	1267711,45
	107° 06' 04"	1362,75		
13			517565,35	1269013,95
	107° 01' 50"	564,77		
14			517399,94	1269553,95
	106° 53' 04"	520,58		
15			517248,74	1270052,09
	171° 01' 25"	549,45		
16			516706,02	1270137,82
	168° 04' 55"	51,18		
17			516655,94	1270148,39
	139° 31' 37"	154,63		
18			516538,31	1270248,76
	97° 58' 53"	101,33		
19			516524,24	1270349,11
	149° 04' 43"	106,92		
20			516432,52	1270404,05
	138° 47' 29"	106,83		
21			516352,15	1270474,43
	110° 08' 24"	87,04		
22			516322,18	1270556,15
	93° 25' 20"	110,9		
23			516315,56	1270666,85
	133° 22' 35"	365,88		

Название (номер) межевого знака	Дирекционные углы (град. мин. сек.)	Длина линии(м)	X координата	Y координата
24			516064,28	1270932,79
	166° 31' 56"	82,87		
25			515983,69	1270952,09
	129° 30' 03"	175,98		
26			515871,75	1271087,88
	92° 54' 42"	35,44		
27			515869,95	1271123,27
	77° 09' 14"	164,39		
28			515906,5	1271283,55
	58° 32' 05"	89,16		
29			515953,04	1271359,6
	72° 03' 38"	177,01		
30			516007,56	1271528
	158° 07' 47"	29,4		
31			515980,28	1271538,95
	83° 29' 55"	90,26		
32			515990,5	1271628,63
	67° 09' 59"	46,8		
33			516008,66	1271671,76
	27° 33' 38"	25,48		
34			516031,25	1271683,55
	3° 00' 45"	78,4		
35			516109,54	1271687,67
	51° 51' 07"	46,17		
36			516138,06	1271723,98
	90° 00' 00"	35,19		
37			516138,06	1271759,17
	117° 41' 40"	51,27		
38			516114,23	1271804,57
	88° 09' 39"	35,21		
39			516115,36	1271839,76
	55° 37' 00"	26,14		
40			516130,12	1271861,33
	12° 41' 44"	211,77		
41			516336,71	1271907,87
	54° 30' 01"	189,62		
42			516446,82	1272062,24
	37° 48' 38"	83,34		
43			516512,66	1272113,33
	65° 01' 45"	272,46		
44			516627,68	1272360,32
	108° 02' 17"	177,17		
45			516572,82	1272528,78
	89° 28' 01"	121,47		
46			516573,95	1272650,24
	71° 48' 35"	83,64		
47			516600,06	1272729,7
	30° 57' 54"	72,81		
48			516662,49	1272767,16
	5° 35' 54"	116,34		
49			516778,28	1272778,51

Название (номер) межевого знака	Дирекционные углы (град. мин. сек.)	Длина линии(м)	X координата	Y координата
	33° 41' 50"	65,48		
50			516832,76	1272814,84
	58° 57' 07"	136,46		
51			516903,14	1272931,75
	81° 05' 14"	58,61		
52			516912,22	1272989,65
	105° 59' 11"	101,85		
53			516884,17	1273087,56
	106° 49' 11"	92,55		
54			516857,39	1273176,15
	128° 00' 33"	145,07		
55			516768,06	1273290,45
	133° 23' 31"	85,93		
56			516709,03	1273352,89
	174° 27' 18"	117,46		
57			516592,12	1273364,24
	120° 25' 05"	51,85		
58			516565,87	1273408,95
	89° 03' 07"	76,76		
59			516567,14	1273485,7
	96° 18' 54"	105,19		
60			516555,57	1273590,25
	71° 56' 34"	125,24		
61			516594,39	1273709,32
	87° 02' 38"	65,93		
62			516597,79	1273775,16
	111° 03' 51"	164,21		
63			516538,77	1273928,4
	109° 53' 46"	341,07		
64			516422,7	1274249,11
	110° 47' 59"	48,97		
65			516405,31	1274294,89
	126° 43' 58"	48,44		
66			516376,34	1274333,71
	112° 36' 40"	45,2		
67			516358,96	1274375,44
	92° 30' 28"	31,54		
68			516357,58	1274406,95
	44° 51' 12"	2,76		
69			516359,54	1274408,9
	49° 54' 57"	26,32		
70			516376,49	1274429,04
	48° 31' 51"	119,87		
71			516455,87	1274518,86
	54° 11' 56"	770,21		
72			516906,42	1275143,54
	76° 26' 47"	42,03		
73			516916,27	1275184,4
	69° 53' 02"	343,74		
74			517034,49	1275507,17
	86° 11' 17"	104,54		

Название (номер) межевого знака	Дирекционные углы (град. мин. сек.)	Длина линии(м)	X координата	Y координата
75			517041,44	1275611,48
	120° 38' 45"	34		
76			517024,11	1275640,73
	120° 38' 25"	89,93		
77			516978,28	1275718,1
	107° 28' 16"	65,62		
78			516958,58	1275780,69
	105° 34' 42"	145,82		
79			516919,42	1275921,15
	105° 34' 45"	154,67		
80			516877,88	1276070,14
	103° 04' 13"	158,83		
81			516841,96	1276224,86
	35° 39' 19"	126,9		
82			516945,07	1276298,83
	62° 42' 42"	136,04		
83			517007,44	1276419,73
	113° 41' 22"	152,62		
84			516946,12	1276559,49
	82° 17' 46"	132,93		
85			516963,94	1276691,22
	104° 53' 34"	373,84		
86			516867,86	1277052,5
	131° 44' 47"	254,52		
87			516698,39	1277242,4
	49° 49' 04"	254,52		
88			516862,61	1277436,85
	22° 09' 53"	224,11		
89			517070,16	1277521,4
	75° 53' 02"	439,1		
90			517177,25	1277947,24
	80° 05' 16"	66,57		
91			517188,71	1278012,82
	334° 18' 21"	21,77		
92			517208,33	1278003,38
	5° 43' 12"	18,06		
93			517226,3	1278005,18
	30° 32' 10"	13,56		
94			517237,98	1278012,07
	42° 47' 03"	24,69		
95			517256,1	1278028,84
	69° 58' 31"	18,81		
96			517262,54	1278046,51
	79° 09' 58"	31,87		
97			517268,53	1278077,81
	91° 09' 33"	59,31		
98			517267,33	1278137,11
	97° 06' 04"	44,81		
99			517261,79	1278181,58
	113° 30' 36"	160,69		
100			517197,69	1278328,93

Название (номер) межевого знака	Дирекционные углы (град. мин. сек.)	Длина линии(м)	X координата	Y координата
	116° 21' 48"	153,76		
101			517129,41	1278466,7
	117° 49' 49"	42,33		
102			517109,65	1278504,13
	97° 20' 56"	37,45		
103			517104,86	1278541,27
	86° 21' 42"	28,21		
104			517106,65	1278569,42
	82° 22' 47"	42,91		
105			517112,34	1278611,95
	137° 16' 42"	5,34		
106			517108,42	1278615,57
	100° 16' 54"	44,04		
107			517100,56	1278658,9
	76° 58' 34"	534,89		
108			517221,1	1279180,03
	343° 42' 15"	305,07		
109			517513,91	1279094,43
	59° 54' 31"	78,74		
110			517553,39	1279162,56
	64° 22' 18"	447,32		
111			517746,87	1279565,87
	117° 58' 26"	600,62		
112			517465,14	1280096,31
	171° 55' 06"	379,13		
113			517089,78	1280149,61
	56° 39' 44"	13,54		
114			517097,22	1280160,92
	69° 34' 19"	71,28		
115			517122,1	1280227,72
	65° 51' 21"	268,29		
116			517231,84	1280472,54
	65° 37' 10"	41,18		
117			517248,84	1280510,05
	68° 22' 52"	93,83		
118			517283,41	1280597,28
	177° 23' 04"	95,1		
119			517188,41	1280601,62
	177° 52' 08"	209,48		
120			516979,07	1280609,41
	178° 07' 51"	225,04		
121			516754,15	1280616,75
	179° 22' 59"	194,08		
122			516560,08	1280618,84
	178° 32' 30"	247,16		
123			516313	1280625,13
	189° 30' 04"	24,29		
124			516289,04	1280621,12
	91° 57' 54"	247,91		
125			516280,54	1280868,88
	102° 34' 30"	179,96		

Название (номер) межевого знака	Дирекционные углы (град. мин. сек.)	Длина линии(м)	X координата	Y координата
126			516241,36	1281044,52
	84° 48' 24"	50,16		
127			516245,9	1281094,47
	40° 43' 45"	53,93		
128			516286,77	1281129,66
	22° 02' 29"	51,43		
129			516334,44	1281148,96
	76° 38' 09"	328,33		
130			516410,33	1281468,4
	134° 15' 28"	224,36		
131			516253,75	1281629,09
	107° 46' 16"	256,31		
132			516175,52	1281873,17
	91° 25' 00"	240,24		
133			516169,58	1282113,34
	33° 14' 22"	168,61		
134			516310,6	1282205,76
	14° 53' 13"	92,79		
135			516400,28	1282229,6
	47° 29' 21"	110,87		
136			516475,2	1282311,33
	33° 24' 25"	55,56		
137			516521,58	1282341,92
	102° 11' 03"	149,87		
138			516489,95	1282488,41
	35° 22' 18"	139,22		
139			516603,47	1282569
	112° 46' 59"	123,13		
140			516555,79	1282682,52
	115° 08' 47"	128,98		
141			516500,98	1282799,28
	129° 51' 35"	93,37		
142			516441,14	1282870,95
	65° 13' 19"	97,52		
143			516482,01	1282959,49
	53° 28' 20"	544,12		
144			516805,88	1283396,73
	47° 21' 58"	176,42		
145			516925,37	1283526,52
	65° 01' 25"	531,83		
146			517149,93	1284008,61
	150° 05' 12"	347,01		
147			516849,15	1284181,66
	87° 42' 59"	6100,94		
148			517092,25	1290277,75
	18° 32' 30"	256,39		
149			517335,33	1290359,28
	15° 28' 27"	1447,53		
150			518730,39	1290745,49
	107° 26' 03"	131,64		
151			518690,95	1290871,08

Название (номер) межевого знака	Дирекционные углы (град. мин. сек.)	Длина линии(м)	X координата	Y координата
	86° 54' 56"	111,14		
152			518696,93	1290982,06
	116° 00' 53"	114,52		
153			518646,7	1291084,98
	80° 07' 15"	125,84		
154			518668,29	1291208,95
	93° 21' 11"	115,24		
155			518661,55	1291323,99
	16° 43' 42"	206,65		
156			518859,45	1291383,47
	43° 32' 24"	167,9		
157			518981,16	1291499,13
	6° 09' 50"	85,78		
158			519066,44	1291508,34
	27° 10' 03"	104,21		
159			519159,15	1291555,92
	351° 00' 44"	89,74		
160			519247,79	1291541,9
	84° 41' 53"	553,56		
161			519298,94	1292093,09
	284° 30' 08"	470,34		
162			519416,72	1291637,74
	10° 36' 12"	83,96		
163			519499,25	1291653,19
	18° 36' 21"	998,29		
164			520445,37	1291971,7
	18° 51' 19"	1068,69		
165			521456,71	1292317,08
	289° 10' 18"	1577,43		
166			521974,74	1290827,14
	281° 19' 14"	169,13		
167			522007,94	1290661,3
	276° 22' 05"	170,58		
168			522026,86	1290491,77
	253° 57' 43"	143,37		
169			521987,25	1290353,98
	301° 35' 42"	244,13		
170			522115,15	1290146,04
	271° 09' 39"	5665,03		
171			522229,91	1284482,17
	275° 16' 03"	151,41		
172			522243,81	1284331,4
	271° 11' 49"	1154,56		
173			522267,93	1283177,09
	270° 59' 26"	1524,74		
174			522294,29	1281652,58
	271° 22' 46"	872,37		
175			522315,29	1280780,46
	269° 48' 11"	735,65		
176			522312,76	1280044,81
	227° 19' 39"	448,33		

Название (номер) межевого знака	Дирекционные углы (град. мин. сек.)	Длина линии(м)	X координата	Y координата
177			522008,88	1279715,18
	119° 50' 29"	85,53		
178			521966,32	1279789,37
	179° 08' 11"	203,65		
179			521762,69	1279792,44
	304° 17' 34"	380,28		
180			521976,95	1279478,26
	268° 30' 12"	433,82		
181			521965,62	1279044,59
	178° 11' 18"	115,45		
182			521850,23	1279048,24
	118° 25' 29"	152,56		
183			521777,61	1279182,41
	147° 35' 02"	143,45		
184			521656,51	1279259,31
	274° 48' 05"	190,44		
185			521672,45	1279069,54
	277° 06' 00"	267,87		
186			521705,56	1278803,72
	274° 26' 04"	961,38		
187			521779,89	1277845,22
	285° 25' 31"	31,62		
188			521788,3	1277814,74
	4° 16' 00"	195,03		
189			521982,79	1277829,25
	349° 09' 41"	210,7		
190			522189,73	1277789,63
	325° 30' 55"	268,94		
191			522411,41	1277637,36
	282° 08' 43"	75,86		
192			522427,37	1277563,2
	322° 54' 30"	51,14		
193			522468,16	1277532,36
	310° 51' 09"	33,63		
194			522490,16	1277506,92
	310° 52' 09"	18,55		
195			522502,3	1277492,89
	249° 39' 14"	8,63		
196			522499,3	1277484,8
	253° 29' 53"	48,65		
197			522485,48	1277438,15
	321° 04' 28"	50,18		
198			522524,52	1277406,62
	313° 29' 50"	115,67		
199			522604,14	1277322,71
	340° 18' 19"	195,04		
200			522787,77	1277256,98
	312° 23' 15"	79,27		
201			522841,21	1277198,43
	301° 45' 49"	60,81		
202			522873,22	1277146,73

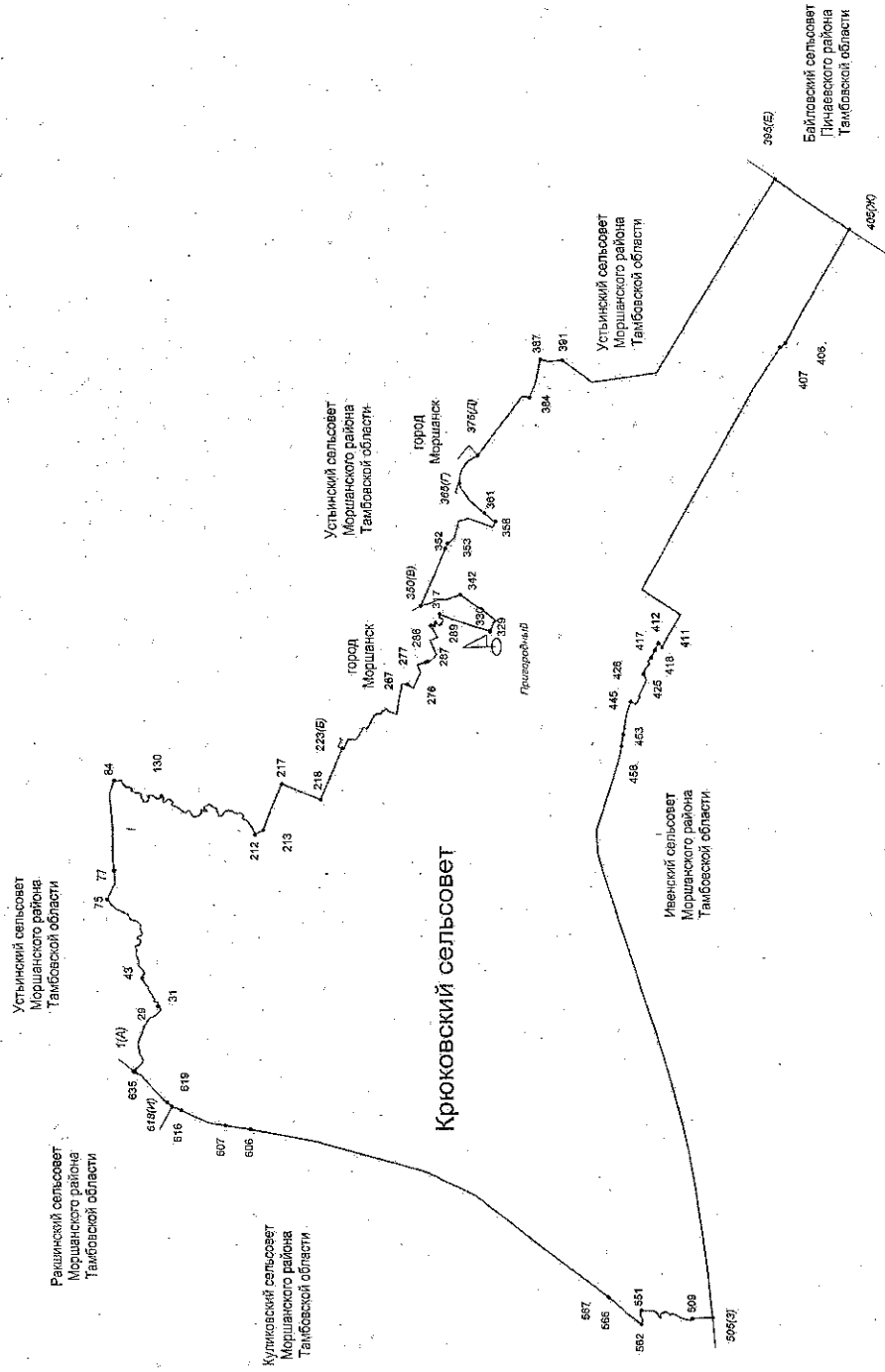
Название (номер) межевого знака	Дирекционные углы (град. мин. сек.)	Длина линии(м)	X координата	Y координата
	229° 02' 44"	197,95		
203			522743,47	1276997,23
	184° 36' 01"	418,81		
204			522326,01	1276963,64
	274° 09' 30"	114,05		
205			522334,28	1276849,89
	278° 07' 01"	18,63		
206			522336,91	1276831,45
	274° 44' 39"	97,69		
207			522344,99	1276734,09
	270° 16' 11"	61,58		
208			522345,28	1276672,51
	273° 59' 38"	122,04		
209			522353,78	1276550,77
	280° 20' 19"	50,09		
210			522362,77	1276501,49
	251° 40' 49"	406,82		
211			522234,9	1276115,29
	252° 08' 01"	379,24		
212			522118,55	1275754,34
	169° 30' 20"	181,73		
213			521939,86	1275787,44
	262° 22' 10"	101,06		
214			521926,44	1275687,27
	269° 22' 50"	576,37		
215			521920,21	1275110,93
	267° 07' 59"	673,39		
216			521886,53	1274438,38
	251° 53' 57"	199,01		
217			521824,7	1274249,22
	257° 14' 59"	455,14		
218			521724,25	1273805,3
	256° 20' 03"	288,03		
219			521656,2	1273525,42
	255° 08' 08"	661,59		
220			521486,48	1272885,97
	173° 33' 03"	446,66		
221			521042,65	1272936,14
	185° 43' 19"	366,4		
222			520678,08	1272899,61
	295° 26' 04"	338,6		
223			520823,5	1272593,83
	275° 15' 06"	48,84		
224			520827,97	1272545,2
	272° 36' 58"	400,71		
225			520846,26	1272144,91
	271° 35' 08"	1319,47		
226			520882,77	1270825,95
	269° 10' 39"	22,29		
227			520882,45	1270803,66
	269° 43' 22"	456,92		

Название (номер) межевого знака	Дирекционные углы (град. мин. сек.)	Длина линии(м)	X координата	Y координата
228			520880,24	1270346,75
	272° 01' 43"	213,84		
229			520887,81	1270133,04
	274° 38' 29"	61,91		
230			520892,82	1270071,33
	277° 59' 41"	166,31		
231			520915,95	1269906,64
	226° 32' 38"	189,5		
232			520785,61	1269769,08
	277° 02' 03"	612,45		
233			520860,61	1269161,24
	255° 01' 20"	665,9		
234			520688,51	1268517,96
	233° 12' 42"	552,7		
235			520357,52	1268075,33
	252° 25' 13"	399,53		
236			520236,85	1267694,46
	234° 03' 49"	301,46		
237			520059,93	1267450,38
	256° 03' 52"	574,18		
238			519921,65	1266893,1
	298° 45' 30"	444,43		
239			520135,47	1266503,49
	225° 06' 46"	175,92		
240			520011,32	1266378,85
	253° 24' 58"	144,7		
241			519970,02	1266240,17
	260° 59' 36"	181,67		
242			519941,58	1266060,74
	231° 06' 25"	105,15		
243			519875,56	1265978,9
	182° 13' 20"	47,97		
244			519827,63	1265977,04
	212° 20' 26"	74,08		
245			519765,04	1265937,41
	198° 17' 01"	107,77		
246			519662,71	1265903,6
	235° 03' 12"	79,68		
247			519617,07	1265838,29
	215° 15' 00"	66,93		
248			519562,41	1265799,66
	267° 56' 35"	69,37		
249			519559,92	1265730,33
	245° 27' 34"	150,26		
250			519497,51	1265593,64
	203° 47' 31"	286,45		
251			519235,4	1265478,08
	207° 59' 44"	186,83		
252			519070,43	1265390,38
	204° 49' 27"	316,48		
253			518783,19	1265257,51

Название (номер) межевого знака	Дирекционные углы (град. мин. сек.)	Длина линии(м)	X координата	Y координата
	218° 02' 33"	708,53		
254			518225,18	1264820,88
	186° 03' 50"	157,14		
255			518068,92	1264804,28
	190° 49' 11"	132,7		
1			517938,58	1264779,37

Приложение 10
к Закону Тамбовской области «Об установлении границ
муниципальных образований Моршанского района Тамбовской
области и определении места нахождения представительных
органов и о признании утратившими силу отдельных
положений некоторых законодательных актов Тамбовской
области»

Схема границ муниципального образования- Крюковский сельсовет Моршанского района Тамбовской области



**Описание границ
муниципального образования — Крюковский сельсовет
Моршанского района Тамбовской области**

I. Участок границы с муниципальным образованием — Устьянский сельсовет Моршанского района Тамбовской области (от А до Б)

Граница с муниципальным образованием - Устьянский сельсовет проходит:

- от т.1(А) до т.29 по пересохшему ручью;
- от т.29 до т.31 по пересохшему ручью, пересекая полевую дорогу;
- от т.31 до т.43 по середине р. Пичаевка;
- от т.43 до т.75 по середине пруда Коряжник, пересекая плотину, далее по пастбищному участку;
- от т.75 до т.77 по пастбищному участку;
- от т.77 до т.84 по южной стороне лесополосы;
- от т.84 до т.130 по пастбищному участку;
- от т.130 до т.212 по пересохшему ручью;
- от т.212 до т.213 по пастбищному участку;
- от т.213 до т.217 по юго-западной стороне лесополосы;
- от т.217 до т.218 по восточной стороне лесополосы, пресекая автодорогу и полосу отвода железной дороги;
- от т.218 до т.223 (Б) по северной стороне железной дороги.

II. Участок границы с муниципальным образованием — город Моршанск Тамбовской области (от Б до В)

Граница с муниципальным образованием — город Моршанск проходит:

- от т.223(Б) до т.267 по меже;
- от т.267 до т.276 по земельным участкам дачных хозяйств;
- от т.276 до т.277 пересекая автодорогу;
- от т.277 до т.286 по меже;
- от т.286 до т.287 по пастбищному участку;
- от т.287 до т.289 по восточной «СМУ-3»;
- от т.289 до т.317 по меже огородов;
- от т.317 до т.329 по западной стороне автодороги «Тамбов-Шацк»;
- от т.329 до т.330 пересекая автодорогу «Тамбов-Шацк»;
- от т.330 до т.342 по меже огородов;
- от т.342 до т.305(В) по западной стороне болота.

III. Участок границы с муниципальным образованием — Устьянский сельсовет Моршанского района Тамбовской области (от В до Г)

Граница с муниципальным образованием — Устьянский сельсовет проходит:

- от т.350(В) до т.352 по заболоченному сенокосному участку;
- от т.352 до т.353 по сенокосному участку до середины р. Цна;

- от т.353 до т.358 по середине р. Цна;
- от т.358 до т.361 от середины р. Цна по пастбищному участку, пересекая полевою дорогу;
- от т.361 до т.365(Г) по сенокосному участку.

IV. Участок границы с муниципальным образованием —город Моршанск Тамбовской области (от Г до Д)

Граница с муниципальным образованием — город Моршанск проходит:

- от т.365(Г) до т.376(Д) по сенокосному участку.

V. Участок границы с муниципальным образованием —Устьинский сельсовет Моршанского района Тамбовской области (от Д до Е)

Граница с муниципальным образованием — Устьинский сельсовет проходит:

- от т.376(Д) до т.384 по сенокосному участку;
- от т.384 до т.387 пересекая лесной участок;
- от т.387 до т.391 по заболоченному сенокосному участку;
- от т.391 до т.395(Е) по лесному участку.

VI. Участок границы с муниципальным образованием —Байловский сельсовет Пичаевского района Тамбовской области (от Е до Ж)

Граница с муниципальным образованием — Байловский сельсовет Пичаевского района проходит:

- от т.395(Е) до т.405(Ж) пересекая лесной массив.

VII. Участок границы с муниципальным образованием —Ивенский сельсовет Моршанского района Тамбовской области (от Ж до З)

Граница с муниципальным образованием — Ивенский сельсовет проходит:

- от т.405(Ж) до т.406 пересекая лесной массив;
- от т.406 до т.407 по юго-западной стороне автодороги;
- от т.407 до т.411 пересекая лесной массив;
- от т.411 до т.412 по границе лесного массива;
- от т.412 до т.417 по границе приусадебных земель н.п. Крюково;
- от т.417 до т.418 пересекая р. Цна;
- от т.418 до т.425 по границе приусадебных земель н.п. Крюково;
- от т.425 до т.426 пересекая автодорогу «Тамбов-Шацк»;
- от т.426 до т.445 по границе приусадебных земель н.п. Крюково;
- от т.445 до т.453 по юго-западной стороне лесополосы;
- от т.453 до т.456 пересекая ручей по пастбищному участку;
- от т.456 до т.505(З) по южной стороне лесополосы.

VIII. Участок границы с муниципальным образованием —Куликовский сельсовет Моршанского района Тамбовской области (от З до И)

Граница с муниципальным образованием — Куликовский сельсовет проходит:

- от т.505(З) до т.509 по восточной стороне лесополосы;
- от т.509 до т.551 по балке;
- от т.551 до т.562 по пастбищному участку;
- от т.562 до т.566 по меже;
- от т.566 до т.567 по западной стороне лесополосы, пересекая болото;
- от т.567 до т.606 по западной стороне лесополосы;
- от т.606 до т.607 пересекая пастбищный участок по западной стороне лесополосы;
- от т.607 до т.616 по западной стороне лесополосы;
- от т.616 до т.618(И) пересекая полосу отвода железной дороги и автодорогу.

IX. Участок границы с муниципальным образованием —Ракшинский сельсовет Моршанского района Тамбовской области (от И до А)

Граница с муниципальным образованием — Ракшинский сельсовет проходит:

- от т.618(И) до т.619 по пастбищному участку;
- от т.619 до т.635 по юго-восточной стороне лесополосы;
- от т.635 до т.1(А) по пастбищному участку.

Каталог координат
характерных точек границ муниципального образования -
Крюковский сельсовет Моршанского района Тамбовской области

Название (номер межевого знака)	Дирекционные углы (град. мин. сек.)	Длина линии(м)	X координата	Y координата
1			516267,08	1260364,04
	140° 21' 54"	275,12		
2			516055,2	1260539,54
	113° 18' 02"	80,34		
3			516023,42	1260613,33
	59° 37' 00"	57,89		
4			516052,7	1260663,27
	71° 40' 41"	36,84		
5			516064,28	1260698,24
	54° 50' 48"	29,98		
6			516081,54	1260722,75
	57° 34' 47"	39,8		
7			516102,88	1260756,35
	91° 30' 10"	52,24		
8			516101,51	1260808,57
	62° 34' 48"	68,03		
9			516132,84	1260868,96
	83° 07' 53"	37,96		
10			516137,38	1260906,65
	72° 22' 30"	40,49		
11			516149,64	1260945,24
	94° 48' 11"	54,22		
12			516145,1	1260999,27
	111° 46' 02"	145,7		
13			516091,07	1261134,58
	129° 15' 25"	60,98		
14			516052,48	1261181,8
	101° 51' 40"	83,97		
15			516035,22	1261263,98
	111° 44' 21"	82,13		
16			516004,8	1261340,27
	118° 04' 33"	61,75		
17			515975,74	1261394,75

Название (номер) межевого знака	Дирекционные углы (град. мин. сек.)	Длина линии(м)	X координата	Y координата
	137° 58' 17"	49,51		
18			515938,96	1261427,9
	124° 18' 51"	34,63		
19			515919,44	1261456,5
	120° 41' 20"	81,84		
20			515877,67	1261526,88
	141° 29' 34"	53,97		
21			515835,44	1261560,48
	164° 38' 26"	42,85		
22			515794,12	1261571,83
	145° 38' 43"	33		
23			515766,88	1261590,45
	159° 08' 58"	51,02		
24			515719,2	1261608,61
	143° 33' 10"	123,05		
25			515620,22	1261681,71
	130° 09' 24"	19,01		
26			515607,96	1261696,24
	110° 37' 05"	52,88		
27			515589,34	1261745,73
	70° 07' 54"	40,08		
28			515602,96	1261783,42
	31° 48' 42"	57,71		
29			515652	1261813,84
	83° 22' 11"	90,51		
30			515662,45	1261903,74
	26° 53' 45"	35,63		
31			515694,23	1261919,86
	358° 40' 26"	48,82		
32			515743,04	1261918,73
	61° 55' 14"	19,29		
33			515752,12	1261935,75
	108° 53' 17"	45,6		
34			515737,36	1261978,89
	55° 46' 56"	68,64		
35			515775,96	1262035,65
	55° 03' 45"	188,31		

Название (номер) межевого знака	Дирекционные углы (град. мин. сек.)	Длина линии(м)	X координата	Y координата
36			515883,8	1262190,02
	82° 49' 19"	65,54		
37			515891,99	1262255,05
	35° 01' 36"	71,7		
38			515950,7	1262296,2
	58° 33' 33"	36,25		
39			515969,61	1262327,13
	72° 53' 58"	40,2		
40			515981,43	1262365,55
	41° 59' 22"	54,13		
41			516021,66	1262401,76
	74° 08' 16"	57,7		
42			516037,43	1262457,26
	101° 26' 14"	38,88		
43			516029,72	1262495,37
	128° 53' 21"	78,38		
44			515980,51	1262556,38
	56° 23' 30"	101,14		
45			516036,49	1262640,61
	43° 08' 21"	81,01		
46			516095,6	1262696
	53° 55' 24"	41,76		
47			516120,19	1262729,75
	98° 00' 02"	57,55		
48			516112,18	1262786,74
	78° 18' 37"	46,15		
49			516121,53	1262831,93
	62° 38' 34"	79,25		
50			516157,95	1262902,32
	63° 41' 24"	77,34		
51			516192,23	1262971,65
	97° 57' 24"	65,45		
52			516183,17	1263036,47
	114° 56' 06"	38,52		
53			516166,93	1263071,4
	61° 44' 41"	57,31		
54			516194,06	1263121,88

Название (номер) межевого знака	Дирекционные углы (град. мин. сек.)	Длина линии(м)	X координата	Y координата
	51° 15' 01"	31,89		
55			516214,02	1263146,75
	115° 03' 48"	28,33		
56			516202,02	1263172,41
	178° 55' 29"	44,76		
57			516157,27	1263173,25
	150° 58' 13"	64,89		
58			516100,53	1263204,74
	118° 05' 30"	52,54		
59			516075,79	1263251,09
	80° 31' 31"	52,67		
60			516084,46	1263303,04
	30° 46' 22"	76,19		
61			516149,92	1263342,02
	97° 31' 14"	26,59		
62			516146,44	1263368,38
	153° 54' 25"	105,84		
63			516051,39	1263414,93
	104° 15' 24"	48,52		
64			516039,44	1263461,96
	71° 47' 58"	71,14		
65			516061,66	1263529,54
	47° 15' 41"	36,73		
66			516086,59	1263556,52
	102° 53' 44"	62,87		
67			516072,56	1263617,8
	69° 57' 45"	52,24		
68			516090,46	1263666,88
	42° 44' 27"	93,09		
69			516158,83	1263730,06
	17° 56' 24"	71		
70			516226,38	1263751,93
	8° 15' 52"	82,58		
71			516308,1	1263763,8
	53° 18' 30"	58,48		
72			516343,04	1263810,69
	60° 24' 17"	99,74		

Название (номер межевого знака)	Дирекционные углы (град. мин. сек.)	Длина линии(м)	X координата	Y координата
73			516392,3	1263897,42
	26° 55' 05"	273,64		
74			516636,29	1264021,3
	50° 09' 51"	284,86		
75			516818,77	1264240,04
	115° 27' 06"	410,59		
76			516642,32	1264610,78
	85° 49' 58"	289,55		
77			516663,36	1264899,56
	85° 57' 57"	368,28		
78			516689,27	1265266,93
	90° 34' 48"	425,84		
79			516684,96	1265692,75
	88° 09' 13"	258,54		
80			516693,29	1265951,16
	86° 01' 38"	336,74		
81			516716,62	1266287,09
	84° 36' 44"	211,73		
82			516736,5	1266497,88
	86° 34' 17"	145,81		
83			516745,22	1266643,43
	108° 48' 20"	306,15		
84			516646,53	1266933,24
	207° 53' 37"	16,39		
85			516632,04	1266925,57
	188° 44' 42"	33,61		
86			516598,82	1266920,46
	165° 58' 43"	28,11		
87			516571,55	1266927,27
	173° 38' 07"	15,43		
88			516556,22	1266928,98
	162° 07' 12"	27,75		
89			516529,81	1266937,5
	189° 10' 34"	10,53		
90			516519,41	1266935,82
	179° 35' 17"	12,52		
91			516506,89	1266935,91

Название (номер) межевого знака	Дирекционные углы (град. мин. сек.)	Длина линии(м)	X координата	Y координата
	193° 34' 52"	12,52		
92			516494,72	1266932,97
	200° 57' 21"	9,06		
93			516486,26	1266929,73
	284° 58' 49"	11,34		
94			516489,19	1266918,78
	253° 19' 42"	39,67		
95			516477,81	1266880,78
	241° 24' 39"	53,94		
96			516452	1266833,42
	227° 04' 19"	33,64		
97			516429,09	1266808,79
	229° 21' 57"	26,47		
98			516411,85	1266788,7
	198° 27' 28"	23,85		
99			516389,23	1266781,15
	145° 00' 05"	21,25		
100			516371,82	1266793,34
	198° 30' 43"	72,88		
101			516302,71	1266770,2
	223° 05' 46"	38,52		
102			516274,58	1266743,88
	315° 20' 05"	50,84		
103			516310,74	1266708,14
	181° 27' 35"	49,07		
104			516261,69	1266706,89
	219° 22' 28"	47,83		
105			516224,72	1266676,55
	204° 55' 45"	55,61		
106			516174,29	1266653,11
	181° 35' 50"	90,04		
107			516084,28	1266650,6
	208° 41' 27"	30,74		
108			516057,31	1266635,84
	254° 28' 25"	28,54		
109			516049,67	1266608,34
	269° 19' 01"	42,77		

Название (номер) межевого знака	Дирекционные углы (град. мин. сек.)	Длина линии(м)	X координата	Y координата
110			516049,16	1266565,57
	245° 29' 10"	25,74		
111			516038,48	1266542,15
	231° 39' 58"	71,39		
112			515994,2	1266486,15
	252° 30' 32"	24,19		
113			515986,93	1266463,08
	211° 30' 17"	29,24		
114			515962	1266447,8
	175° 40' 34"	27,06		
115			515935,02	1266449,84
	155° 14' 48"	57,15		
116			515883,12	1266473,77
	115° 31' 40"	37,8		
117			515866,83	1266507,88
	120° 37' 02"	60,95		
118			515835,79	1266560,33
	349° 37' 30"	42,42		
119			515877,52	1266552,69
	58° 50' 27"	22,61		
120			515889,22	1266572,04
	152° 45' 01"	38,92		
121			515854,62	1266589,86
	171° 23' 58"	44,27		
122			515810,85	1266596,48
	188° 20' 39"	37,07		
123			515774,17	1266591,1
	197° 43' 00"	44,4		
124			515731,88	1266577,59
	220° 26' 46"	36,07		
125			515704,43	1266554,19
	211° 08' 42"	53,09		
126			515658,99	1266526,73
	194° 19' 47"	33,13		
127			515626,89	1266518,53
	160° 38' 39"	44,47		
128			515584,93	1266533,27

Название (номер) межевого знака	Дирекционные углы (град. мин. сек.)	Длина линии(м)	X координата	Y координата
	137° 35' 36"	27,82		
129			515564,39	1266552,03
	108° 07' 21"	27,26		
130			515555,91	1266577,94
	154° 08' 22"	16,37		
131			515541,18	1266585,08
	183° 10' 12"	16,09		
132			515525,11	1266584,19
	230° 03' 42"	21,56		
133			515511,27	1266567,66
	275° 56' 22"	43,1		
134			515515,73	1266524,79
	266° 49' 13"	24,16		
135			515514,39	1266500,67
	280° 48' 36"	40,47		
136			515521,98	1266460,92
	225° 43' 42"	25,59		
137			515504,12	1266442,6
	172° 41' 49"	38,7		
138			515465,73	1266447,52
	154° 34' 46"	23,06		
139			515444,9	1266457,42
	134° 58' 56"	68,77		
140			515396,29	1266506,06
	171° 39' 12"	21,7		
141			515374,82	1266509,21
	219° 21' 36"	29,64		
142			515351,9	1266490,41
	223° 36' 10"	33,06		
143			515327,96	1266467,61
	200° 20' 20"	17,61		
144			515311,45	1266461,49
	203° 25' 33"	18,86		
145			515294,14	1266453,99
	233° 47' 36"	25,39		
146			515279,14	1266433,5
	315° 00' 00"	33,05		

Название (номер) межевого знака	Дирекционные углы (град. мин. сек.)	Длина линии(м)	X координата	Y координата
147			515302,51	1266410,13
	291° 13' 30"	27,87		
148			515312,6	1266384,15
	224° 06' 57"	26,12		
149			515293,85	1266365,97
	197° 05' 26"	90,99		
150			515206,88	1266339,23
	213° 49' 12"	124,65		
151			515103,32	1266269,85
	216° 57' 54"	66,27		
152			515050,37	1266230
	214° 19' 21"	49,5		
153			515009,49	1266202,09
	176° 22' 51"	45,15		
154			514964,43	1266204,94
	118° 34' 52"	45		
155			514942,9	1266244,46
	159° 27' 31"	22,89		
156			514921,47	1266252,49
	205° 12' 19"	50,32		
157			514875,94	1266231,06
	245° 08' 15"	97,23		
158			514835,06	1266142,84
	214° 55' 01"	66,2		
159			514780,78	1266104,95
	167° 19' 43"	115,15		
160			514668,43	1266130,21
	127° 39' 18"	90,93		
161			514612,88	1266202,2
	94° 08' 44"	47,72		
162			514609,43	1266249,8
	153° 25' 03"	14,64		
163			514596,34	1266256,35
	188° 45' 23"	17,21		
164			514579,33	1266253,73
	206° 19' 22"	42,33		
165			514541,39	1266234,96

Название (номер) межевого знака	Дирекционные углы (град. мин. сек.)	Длина линии(м)	X координата	Y координата
	197° 37' 43"	34,61		
166			514508,41	1266224,48
	165° 16' 07"	26,58		
167			514482,7	1266231,24
	114° 29' 55"	7,81		
168			514479,46	1266238,35
	89° 14' 21"	17,32		
169			514479,69	1266255,67
	22° 44' 52"	65,09		
170			514539,72	1266280,84
	44° 12' 49"	20,09		
171			514554,12	1266294,85
	104° 01' 25"	21,79		
172			514548,84	1266315,99
	141° 49' 29"	35,82		
173			514520,68	1266338,13
	160° 35' 10"	54,97		
174			514468,84	1266356,4
	153° 57' 35"	56,65		
175			514417,94	1266381,27
	185° 58' 00"	19,82		
176			514398,23	1266379,21
	219° 29' 58"	96,12		
177			514324,06	1266318,07
	202° 55' 00"	74,71		
178			514255,25	1266288,98
	222° 34' 47"	16,24		
179			514243,29	1266277,99
	248° 55' 37"	24,25		
180			514234,57	1266255,36
	251° 12' 42"	93,3		
181			514204,52	1266167,03
	255° 16' 07"	36,18		
182			514195,32	1266132,04
	222° 54' 00"	18,52		
183			514181,75	1266119,43
	175° 29' 23"	16,53		

Название (номер) межевого знака	Дирекционные углы (град. мин. сек.)	Длина линии(м)	X координата	Y координата
184			514165,27	1266120,73
	162° 34' 01"	63,65		
185			514104,54	1266139,8
	122° 47' 07"	22,66		
186			514092,27	1266158,85
	121° 09' 59"	57,2		
187			514062,67	1266207,79
	148° 24' 18"	66		
188			514006,45	1266242,37
	177° 08' 49"	45,61		
189			513960,9	1266244,64
	191° 51' 00"	55,12		
190			513906,95	1266233,32
	190° 29' 39"	44,36		
191			513863,33	1266225,24
	224° 00' 00"	42,54		
192			513832,73	1266195,69
	202° 56' 36"	34,48		
193			513800,98	1266182,25
	191° 25' 09"	41,11		
194			513760,68	1266174,11
	171° 36' 13"	50,2		
195			513711,02	1266181,44
	174° 29' 22"	22,81		
196			513688,32	1266183,63
	191° 36' 40"	23,5		
197			513665,3	1266178,9
	222° 14' 45"	29,14		
198			513643,73	1266159,31
	217° 03' 35"	29,59		
199			513620,12	1266141,48
	252° 53' 29"	14,07		
200			513615,98	1266128,03
	286° 57' 49"	25,12		
201			513623,31	1266104
	285° 03' 01"	32,89		
202			513631,85	1266072,24

Название (номер) межевого знака	Дирекционные углы (град. мин. сек.)	Длина линии(м)	X координата	Y координата
	248° 53' 07"	19,21		
203			513624,93	1266054,32
	216° 23' 34"	28,82		
204			513601,73	1266037,22
	199° 57' 51"	64,7		
205			513540,92	1266015,13
	221° 04' 29"	33,47		
206			513515,69	1265993,14
	228° 53' 36"	34,06		
207			513493,3	1265967,48
	233° 48' 19"	113,03		
208			513426,55	1265876,26
	235° 54' 40"	85,25		
209			513378,77	1265805,66
	255° 25' 07"	51,76		
210			513365,74	1265755,57
	255° 06' 36"	24,91		
211			513359,34	1265731,5
	236° 13' 15"	41,06		
212			513336,51	1265697,37
	152° 24' 11"	215,78		
213			513145,28	1265797,33
	112° 14' 43"	210,48		
214			513065,6	1265992,14
	119° 05' 09"	21,35		
215			513055,22	1266010,8
	111° 25' 38"	329,44		
216			512934,87	1266317,47
	114° 08' 44"	560,9		
217			512705,43	1266829,3
	201° 14' 50"	969,45		
218			511801,88	1266477,98
	112° 46' 52"	151,39		
219			511743,26	1266617,56
	115° 20' 07"	450,09		
220			511550,66	1267024,36
	113° 49' 11"	238		

Название (номер) межевого знака	Дирекционные углы (град. мин. сек.)	Длина линии(м)	X координата	Y координата
221			511454,54	1267242,09
	114° 11' 54"	228,18		
222			511361,01	1267450,22
	111° 52' 55"	178,62		
223			511294,44	1267615,97
	202° 09' 04"	41,37		
224			511256,12	1267600,37
	114° 55' 18"	9,82		
225			511251,98	1267609,28
	114° 10' 43"	100,42		
226			511210,85	1267700,89
	112° 58' 33"	26		
227			511200,7	1267724,83
	113° 37' 52"	37,57		
228			511185,64	1267759,25
	110° 59' 24"	62,28		
229			511163,33	1267817,4
	177° 56' 45"	25,67		
230			511137,68	1267818,32
	156° 08' 55"	22,01		
231			511117,55	1267827,22
	175° 28' 28"	18,38		
232			511099,23	1267828,67
	197° 34' 24"	9,04		
233			511090,61	1267825,94
	217° 02' 54"	14,77		
234			511078,82	1267817,04
	175° 48' 44"	10		
235			511068,85	1267817,77
	156° 25' 18"	7,72		
236			511061,77	1267820,86
	178° 57' 22"	9,33		
237			511052,44	1267821,03
	181° 34' 05"	26,31		
238			511026,14	1267820,31
	223° 00' 29"	18,11		
239			511012,9	1267807,96

Название (номер) межевого знака	Дирекционные углы (град. мин. сек.)	Длина линии(м)	X координата	Y координата
	165° 44' 21"	27,24		
240			510986,5	1267814,67
	159° 22' 16"	25,77		
241			510962,38	1267823,75
	159° 16' 39"	24,16		
242			510939,78	1267832,3
	121° 23' 17"	119,25		
243			510877,67	1267934,1
	124° 35' 45"	47,38		
244			510850,77	1267973,1
	119° 19' 55"	70,04		
245			510816,46	1268034,16
	113° 42' 42"	66,12		
246			510789,87	1268094,7
	201° 46' 28"	31,7		
247			510760,43	1268082,94
	206° 38' 07"	25,52		
248			510737,62	1268071,5
	206° 04' 25"	32,85		
249			510708,11	1268057,06
	201° 32' 53"	11,76		
250			510697,17	1268052,74
	89° 55' 08"	7,07		
251			510697,18	1268059,81
	128° 35' 24"	14,12		
252			510688,37	1268070,85
	128° 33' 30"	27,35		
253			510671,32	1268092,24
	117° 43' 53"	114,91		
254			510617,85	1268193,95
	117° 20' 10"	183,12		
255			510533,76	1268356,62
	145° 19' 12"	100,34		
256			510451,25	1268413,71
	204° 27' 57"	74,1		
257			510383,8	1268383,02
	122° 36' 06"	111,55		

Название (номер) межевого знака	Дирекционные углы (град. мин. сек.)	Длина линии(м)	X координата	Y координата
258			510323,7	1268476,99
	198° 41' 39"	25,86		
259			510299,2	1268468,7
	128° 43' 33"	65,09		
260			510258,48	1268519,48
	219° 42' 30"	108,49		
261			510175,02	1268450,17
	201° 24' 04"	185,53		
262			510002,28	1268382,47
	102° 53' 19"	37,66		
263			509993,88	1268419,18
	100° 07' 32"	394,52		
264			509924,52	1268807,56
	104° 50' 33"	160,99		
265			509883,28	1268963,18
	96° 32' 06"	120,11		
266			509869,61	1269082,51
	190° 11' 46"	134,68		
267			509737,06	1269058,67
	207° 35' 00"	160,03		
268			509595,22	1268984,57
	115° 33' 16"	126,27		
269			509540,75	1269098,49
	112° 56' 20"	73,89		
270			509511,95	1269166,54
	115° 41' 21"	191,89		
271			509428,77	1269339,46
	65° 39' 36"	43,31		
272			509446,62	1269378,92
	68° 52' 14"	144,56		
273			509498,73	1269513,76
	160° 36' 39"	43,68		
274			509457,53	1269528,26
	163° 54' 33"	72,99		
275			509387,4	1269548,49
	164° 09' 44"	73,06		
276			509317,11	1269568,43

Название (номер) межевого знака	Дирекционные углы (град. мин. сек.)	Длина линии(м)	X координата	Y координата
	170° 45' 11"	51,59		
277			509266,19	1269576,72
	155° 09' 09"	97,43		
278			509177,78	1269617,66
	137° 19' 23"	30,88		
279			509155,08	1269638,59
	137° 24' 11"	8,94		
280			509148,5	1269644,64
	106° 26' 25"	1,91		
281			509147,96	1269646,47
	137° 50' 00"	135,9		
282			509047,23	1269737,7
	64° 09' 47"	181,98		
283			509126,54	1269901,49
	64° 44' 43"	181,09		
284			509203,8	1270065,27
	160° 16' 00"	201,37		
285			509014,26	1270133,26
	55° 15' 21"	310,89		
286			509191,44	1270388,72
	178° 18' 34"	82,71		
287			509108,77	1270391,16
	123° 33' 02"	22,8		
288			509096,17	1270410,16
	127° 59' 19"	56,13		
289			509061,62	1270454,4
	214° 01' 02"	5,83		
290			509056,79	1270451,14
	216° 34' 16"	7,67		
291			509050,63	1270446,57
	199° 17' 24"	0,42		
292			509050,23	1270446,43
	301° 38' 59"	4,44		
293			509052,56	1270442,65
	210° 46' 23"	10,3		
294			509043,71	1270437,38
	204° 31' 45"	113,67		

Название (номер) межевого знака	Дирекционные углы (град. мин. сек.)	Длина линии(м)	X координата	Y координата
295			508940,3	1270390,19
	123° 39' 27"	29,16		
296			508924,14	1270414,46
	121° 35' 36"	7,96		
297			508919,97	1270421,24
	122° 58' 29"	4,89		
298			508917,31	1270425,34
	123° 44' 36"	8,95		
299			508912,34	1270432,78
	122° 22' 27"	5,43		
300			508909,43	1270437,37
	148° 52' 39"	1,24		
301			508908,37	1270438,01
	202° 26' 34"	0,5		
302			508907,91	1270437,82
	207° 48' 20"	2,27		
303			508905,9	1270436,76
	207° 26' 08"	4,71		
304			508901,72	1270434,59
	200° 36' 12"	1,42		
305			508900,39	1270434,09
	205° 53' 44"	8,04		
306			508893,16	1270430,58
	205° 36' 50"	4,58		
307			508889,03	1270428,6
	200° 56' 26"	2,97		
308			508886,26	1270427,54
	111° 02' 15"	32,45		
309			508874,61	1270457,83
	108° 44' 32"	64,89		
310			508853,76	1270519,28
	18° 48' 59"	11,87		
311			508865	1270523,11
	113° 33' 55"	6,15		
312			508862,54	1270528,75
	19° 19' 09"	26,03		
313			508887,1	1270537,36

Название (номер) межевого знака	Дирекционные углы (град. мин. сек.)	Длина линии(м)	X координата	Y координата
	19° 07' 52"	76,01		
314			508958,91	1270562,27
	109° 00' 07"	33,88		
315			508947,88	1270594,3
	17° 36' 07"	15,44		
316			508962,6	1270598,97
	105° 38' 54"	36,04		
317			508952,88	1270633,67
	195° 48' 13"	64,33		
318			508890,98	1270616,15
	195° 33' 43"	42,27		
319			508850,26	1270604,81
	199° 57' 14"	1,67		
320			508848,69	1270604,24
	199° 32' 24"	25,74		
321			508824,43	1270595,63
	196° 43' 01"	114,34		
322			508714,92	1270562,74
	198° 21' 04"	84,39		
323			508634,82	1270536,17
	198° 24' 56"	204,68		
324			508440,62	1270471,51
	196° 48' 26"	152,41		
325			508294,72	1270427,44
	197° 13' 27"	171,19		
326			508131,21	1270376,75
	196° 07' 07"	199,59		
327			507939,47	1270321,34
	196° 07' 09"	153,55		
328			507791,96	1270278,71
	196° 28' 04"	70,38		
329			507724,47	1270258,76
	119° 24' 00"	12,57		
330			507718,3	1270269,71
	15° 34' 18"	23,8		
331			507741,23	1270276,1
	15° 30' 03"	15,75		

Название (номер) межевого знака	Дирекционные углы (град. мин. сек.)	Длина линии(м)	X координата	Y координата
332			507756,41	1270280,31
	118° 15' 56"	3,32		
333			507754,84	1270283,23
	126° 04' 10"	17,04		
334			507744,81	1270297
	178° 12' 00"	52,85		
335			507691,99	1270298,66
	109° 46' 13"	163,37		
336			507636,73	1270452,4
	179° 26' 15"	7,13		
337			507629,6	1270452,47
	167° 09' 34"	15,34		
338			507614,64	1270455,88
	102° 25' 11"	30,78		
339			507608,02	1270485,94
	206° 36' 39"	28,02		
340			507582,97	1270473,39
	121° 30' 57"	27,05		
341			507568,83	1270496,45
	33° 59' 48"	1060,08		
342			508447,71	1271089,19
	306° 51' 32"	30,91		
343			508466,25	1271064,46
	346° 22' 28"	174,89		
344			508636,22	1271023,26
	335° 02' 34"	114,76		
345			508740,26	1270974,84
	0° 15' 08"	247,62		
346			508987,88	1270975,93
	338° 32' 38"	253,37		
347			509223,69	1270883,25
	349° 14' 01"	46,52		
348			509269,39	1270874,56
	345° 37' 08"	45,94		
349			509313,89	1270863,15
	344° 24' 05"	115,03		
350			509424,68	1270832,22

Название (номер) межевого знака	Дирекционные углы (град. мин. сек.)	Длина линии(м)	X координата	Y координата
	116° 01' 12"	795,47		
351			509075,72	1271547,06
	116° 07' 39"	644,27		
352			508792	1272125,5
	116° 47' 59"	123,45		
353			508736,34	1272235,69
	145° 49' 33"	189,37		
354			508579,67	1272342,06
	105° 31' 29"	397,26		
355			508473,34	1272724,83
	166° 25' 09"	260,29		
356			508220,33	1272785,95
	199° 10' 36"	612,12		
357			507642,18	1272584,88
	118° 21' 08"	137,95		
358			507576,67	1272706,28
	28° 09' 47"	56,61		
359			507626,58	1272733
	38° 15' 01"	72,31		
360			507683,37	1272777,77
	35° 52' 44"	210,45		
361			507853,89	1272901,11
	40° 32' 19"	454,07		
362			508198,97	1273196,24
	52° 49' 23"	212,27		
363			508327,24	1273365,37
	49° 42' 36"	136,92		
364			508415,78	1273469,81
	69° 29' 31"	109,01		
365			508453,97	1273571,91
	95° 53' 26"	197,7		
366			508433,68	1273768,57
	98° 45' 34"	19,7		
367			508430,68	1273788,04
	107° 12' 02"	48,59		
368			508416,31	1273834,46
	123° 09' 03"	61,88		

Название (номер) межевого знака	Дирекционные углы (град. мин. сек.)	Длина линии(м)	X координата	Y координата
369			508382,47	1273886,27
	119° 57' 18"	61,18		
370			508351,92	1273939,28
	125° 06' 28"	83,84		
371			508303,7	1274007,87
	132° 16' 52"	66,78		
372			508258,77	1274057,28
	146° 03' 26"	58,47		
373			508210,26	1274089,93
	146° 18' 50"	77,74		
374			508145,57	1274133,05
	149° 05' 12"	114,84		
375			508047,04	1274192,05
	148° 50' 31"	60,2		
376			507995,52	1274223,2
	129° 01' 51"	185,9		
377			507878,45	1274367,61
	132° 17' 52"	30,3		
378			507858,06	1274390,02
	129° 04' 50"	147,76		
379			507764,91	1274504,72
	129° 06' 57"	154,99		
380			507667,13	1274624,97
	131° 41' 37"	88,03		
381			507608,58	1274690,7
	129° 15' 04"	1093,04		
382			506916,99	1275537,13
	180° 45' 26"	105,16		
383			506811,84	1275535,74
	201° 40' 23"	46,46		
384			506768,66	1275518,58
	173° 39' 35"	37,31		
385			506731,58	1275522,7
	117° 36' 20"	86,45		
386			506691,52	1275599,31
	115° 00' 28"	261,01		
387			506581,18	1275835,85

Название (номер) межевого знака	Дирекционные углы (град. мин. сек.)	Длина линии(м)	X координата	Y координата
	102° 51' 04"	555,75		
388			506457,57	1276377,68
	193° 20' 14"	136,38		
389			506324,87	1276346,22
	218° 57' 33"	39,44		
390			506294,2	1276321,42
	174° 01' 34"	361,96		
391			505934,21	1276359,09
	215° 30' 16"	870,66		
392			505225,43	1275853,44
	173° 22' 05"	319,94		
393			504907,63	1275890,39
	172° 57' 02"	1251,07		
394			503666,02	1276043,93
	123° 35' 35"	5237,1		
395			500768,37	1280406,37
	213° 30' 56"	186,56		
396			500612,83	1280303,36
	213° 41' 21"	170,85		
397			500470,67	1280208,59
	214° 43' 08"	142,87		
398			500353,24	1280127,22
	215° 58' 42"	78,91		
399			500289,38	1280080,86
	215° 15' 58"	51,73		
400			500247,14	1280050,99
	212° 44' 07"	102,86		
401			500160,62	1279995,37
	213° 24' 39"	351,7		
402			499867,04	1279801,71
	213° 35' 16"	158,28		
403			499735,19	1279714,15
	212° 57' 59"	520,58		
404			499298,43	1279430,88
	211° 51' 58"	359,02		
405			498993,52	1279241,34
	301° 26' 00"	2974,69		

Название (номер) межевого знака	Дирекционные углы (град. мин. сек.)	Длина линии(м)	X координата	Y координата
406			500544,84	1276703,19
	322° 03' 26"	154,13		
407			500666,39	1276608,42
	304° 59' 57"	1096,23		
408			501295,15	1275710,43
	301° 08' 05"	5309,85		
409			504040,61	1271165,44
	211° 34' 21"	1084,1		
410			503116,98	1270597,83
	301° 59' 32"	842,63		
411			503563,41	1269883,18
	41° 08' 33"	125,29		
412			503657,76	1269965,61
	295° 46' 52"	62,77		
413			503685,06	1269909,09
	303° 13' 24"	39,15		
414			503706,51	1269876,34
	301° 23' 40"	11,63		
415			503712,57	1269866,41
	213° 35' 22"	7,9		
416			503705,99	1269862,04
	300° 52' 34"	60,62		
417			503737,1	1269810,01
	297° 42' 49"	189,42		
418			503825,19	1269642,32
	303° 25' 36"	59,74		
419			503858,1	1269592,46
	340° 16' 08"	27,96		
420			503884,42	1269583,02
	311° 25' 21"	21,87		
421			503898,89	1269566,62
	242° 55' 11"	64,67		
422			503869,45	1269509,04
	307° 52' 05"	107,47		
423			503935,42	1269424,2
	302° 44' 03"	127,34		
424			504004,28	1269317,08

Название (номер) межевого знака	Дирекционные углы (град. мин. сек.)	Длина линии(м)	X координата	Y координата
	274° 46' 54"	34,43		
425			504007,15	1269282,77
	265° 56' 03"	14,39		
426			504006,13	1269268,42
	247° 32' 18"	27,56		
427			503995,6	1269242,95
	241° 14' 37"	14,74		
428			503988,51	1269230,03
	243° 41' 21"	23,17		
429			503978,24	1269209,26
	240° 07' 36"	33,17		
430			503961,72	1269180,5
	241° 58' 58"	17,12		
431			503953,68	1269165,39
	247° 16' 16"	18,58		
432			503946,5	1269148,25
	268° 40' 28"	15,99		
433			503946,13	1269132,26
	291° 01' 07"	21,89		
434			503953,98	1269111,83
	298° 37' 56"	73,4		
435			503989,15	1269047,41
	297° 09' 39"	57,2		
436			504015,26	1268996,52
	296° 04' 44"	109,6		
437			504063,44	1268898,08
	298° 48' 54"	66,64		
438			504095,56	1268839,69
	296° 43' 34"	46,12		
439			504116,3	1268798,5
	296° 29' 48"	37,43		
440			504133	1268765
	203° 55' 08"	30,71		
441			504104,93	1268752,55
	298° 23' 17"	155,9		
442			504179,05	1268615,4
	16° 57' 51"	14,29		

Название (номер) межевого знака	Дирекционные углы (град. мин. сек.)	Длина линии(м)	X координата	Y координата
443			504192,72	1268619,57
	301° 24' 17"	36,1		
444			504211,53	1268588,76
	25° 30' 13"	132,29		
445			504330,93	1268645,72
	287° 53' 57"	134,96		
446			504372,41	1268517,29
	292° 59' 37"	23,12		
447			504381,44	1268496,01
	290° 42' 19"	97,55		
448			504415,93	1268404,76
	277° 40' 34"	173,99		
449			504439,17	1268232,33
	279° 49' 38"	193,64		
450			504472,22	1268041,53
	281° 32' 56"	121,33		
451			504496,51	1267922,66
	280° 00' 01"	4,38		
452			504497,27	1267918,35
	280° 01' 18"	24,42		
453			504501,52	1267894,3
	279° 33' 38"	141,13		
454			504524,96	1267755,13
	278° 25' 53"	61,04		
455			504533,91	1267694,75
	279° 20' 23"	57,67		
456			504543,27	1267637,84
	279° 25' 07"	211		
457			504577,8	1267429,68
	289° 09' 59"	368,61		
458			504698,82	1267081,5
	289° 07' 31"	318,95		
459			504803,32	1266780,15
	289° 24' 15"	264,55		
460			504891,21	1266530,63
	289° 14' 19"	411,92		
461			505026,94	1266141,71

Название (номер) межевого знака	Дирекционные углы (град. мин. сек.)	Длина линии(м)	X координата	Y координата
	289° 35' 48"	178,27		
462			505086,73	1265973,77
	288° 45' 35"	248,79		
463			505166,74	1265738,2
	266° 12' 10"	499,96		
464			505133,63	1265239,34
	253° 27' 48"	470,75		
465			504999,64	1264788,06
	251° 31' 38"	542,84		
466			504827,64	1264273,19
	251° 58' 24"	197,54		
467			504766,51	1264085,35
	251° 22' 53"	300,69		
468			504670,51	1263800,4
	251° 04' 38"	165,99		
469			504616,68	1263643,38
	250° 21' 26"	236,29		
470			504537,25	1263420,84
	251° 13' 35"	113,45		
471			504500,74	1263313,43
	251° 05' 22"	142,09		
472			504454,69	1263179,01
	252° 51' 16"	8,85		
473			504452,08	1263170,55
	250° 48' 08"	129,95		
474			504409,35	1263047,83
	251° 05' 37"	121,47		
475			504369,99	1262932,91
	250° 56' 22"	209,39		
476			504301,61	1262735
	250° 20' 43"	113,93		
477			504263,29	1262627,71
	251° 36' 07"	250,21		
478			504184,32	1262390,29
	251° 44' 26"	238,64		
479			504109,55	1262163,67
	250° 25' 41"	308,34		

Название (номер) межевого знака	Дирекционные углы (град. мин. сек.)	Длина линии(м)	X координата	Y координата
480			504006,26	1261873,15
	250° 04' 36"	418,83		
481			503863,54	1261479,39
	250° 36' 22"	831,84		
482			503587,32	1260694,75
	252° 55' 44"	210,86		
483			503525,42	1260493,18
	252° 37' 19"	250,67		
484			503450,55	1260253,95
	252° 23' 30"	4,17		
485			503449,29	1260249,98
	253° 28' 01"	186		
486			503396,36	1260071,67
	253° 47' 28"	690,12		
487			503203,72	1259408,98
	255° 53' 24"	639,22		
488			503047,89	1258789,05
	256° 25' 25"	403,94		
489			502953,07	1258396,4
	259° 32' 30"	776,11		
490			502812,19	1257633,18
	261° 30' 17"	372,98		
491			502757,09	1257264,29
	259° 51' 37"	9,32		
492			502755,45	1257255,12
	261° 33' 08"	187,39		
493			502727,92	1257069,76
	261° 14' 31"	154,34		
494			502704,42	1256917,22
	259° 09' 38"	78,81		
495			502689,6	1256839,82
	261° 54' 01"	419,82		
496			502630,45	1256424,19
	261° 35' 49"	333,19		
497			502581,76	1256094,58
	263° 03' 33"	520,76		
498			502518,83	1255577,64

Название (номер межевого знака)	Дирекционные углы (град. мин. сек.)	Длина линии(м)	X координата	Y координата
	264° 02' 01"	28,77		
499			502515,84	1255549,03
	264° 02' 16"	142,29		
500			502501,06	1255407,51
	263° 21' 48"	105,39		
501			502488,88	1255302,83
	267° 27' 56"	66,03		
502			502485,96	1255236,86
	265° 25' 40"	13,17		
503			502484,91	1255223,73
	263° 55' 46"	219,75		
504			502461,67	1255005,21
	263° 55' 56"	369,89		
505			502422,57	1254637,39
	357° 41' 52"	27,63		
506			502450,18	1254636,28
	358° 57' 29"	188,09		
507			502638,24	1254632,86
	359° 32' 02"	242,13		
508			502880,36	1254630,89
	340° 39' 14"	29,43		
509			502908,13	1254621,14
	315° 29' 07"	55,1		
510			502947,42	1254582,51
	8° 03' 28"	90,82		
511			503037,34	1254595,24
	14° 11' 14"	67,24		
512			503102,53	1254611,72
	23° 24' 39"	132,49		
513			503224,11	1254664,36
	40° 14' 17"	39,86		
514			503254,54	1254690,11
	25° 33' 53"	92,21		
515			503337,72	1254729,9
	354° 43' 08"	20,32		
516			503357,95	1254728,03
	33° 33' 26"	33,5		

Название (номер) межевого знака	Дирекционные углы (град. мин. сек.)	Длина линии(м)	X координата	Y координата
517			503385,87	1254746,55
	328° 54' 27"	14,5		
518			503398,29	1254739,06
	346° 47' 17"	25,29		
519			503422,91	1254733,28
	291° 17' 11"	12,4		
520			503427,41	1254721,73
	301° 39' 52"	8,55		
521			503431,9	1254714,45
	306° 44' 01"	16,82		
522			503441,96	1254700,97
	26° 51' 22"	18,48		
523			503458,45	1254709,32
	92° 12' 45"	11,14		
524			503458,02	1254720,45
	118° 11' 12"	13,59		
525			503451,6	1254732,43
	41° 39' 18"	22,06		
526			503468,08	1254747,09
	26° 23' 12"	38,79		
527			503502,83	1254764,33
	21° 42' 38"	28,11		
528			503528,95	1254774,73
	17° 19' 22"	20,86		
529			503548,86	1254780,94
	4° 39' 35"	21,05		
530			503569,84	1254782,65
	351° 46' 52"	20,99		
531			503590,61	1254779,65
	329° 47' 49"	51,03		
532			503634,71	1254753,98
	327° 05' 27"	42,74		
533			503670,59	1254730,76
	315° 41' 39"	12,26		
534			503679,36	1254722,2
	288° 28' 46"	12,18		
535			503683,22	1254710,65

Название (номер) межевого знака	Дирекционные углы (град. мин. сек.)	Длина линии(м)	X координата	Y координата
	273° 00' 11"	12,22		
536			503683,86	1254698,45
	258° 00' 18"	14,44		
537			503680,86	1254684,33
	245° 10' 26"	18,86		
538			503672,94	1254667,21
	282° 09' 21"	11,16		
539			503675,29	1254656,3
	314° 19' 22"	11,97		
540			503683,65	1254647,74
	353° 15' 24"	10,99		
541			503694,56	1254646,45
	22° 44' 21"	9,99		
542			503703,77	1254650,31
	58° 49' 09"	9,5		
543			503708,69	1254658,44
	66° 03' 24"	33,24		
544			503722,18	1254688,82
	58° 20' 03"	64,23		
545			503755,9	1254743,49
	48° 35' 11"	35,5		
546			503779,38	1254770,11
	39° 10' 21"	31,41		
547			503803,73	1254789,95
	24° 05' 01"	31,2		
548			503832,21	1254802,68
	11° 41' 53"	53,56		
549			503884,66	1254813,54
	2° 47' 25"	60,6		
550			503945,19	1254816,49
	1° 45' 18"	191,67		
551			504136,77	1254822,36
	323° 58' 58"	24,73		
552			504156,77	1254807,82
	295° 22' 14"	19,09		
553			504164,95	1254790,57
	263° 58' 44"	34,7		

Название (номер) межевого знака	Дирекционные углы (град. мин. сек.)	Длина линии(м)	X координата	Y координата
554			504161,31	1254756,06
	257° 03' 37"	34,48		
555			504153,59	1254722,46
	257° 11' 54"	51,22		
556			504142,24	1254672,51
	246° 08' 44"	25,82		
557			504131,8	1254648,9
	240° 30' 44"	33,15		
558			504115,48	1254620,04
	256° 29' 54"	34,05		
559			504107,53	1254586,93
	277° 16' 38"	28,97		
560			504111,2	1254558,19
	294° 37' 23"	49,49		
561			504131,82	1254513,2
	313° 31' 41"	19,27		
562			504145,09	1254499,23
	37° 31' 06"	287		
563			504372,73	1254674,02
	37° 46' 46"	137,33		
564			504481,27	1254758,15
	310° 32' 21"	2		
565			504482,57	1254756,63
	44° 39' 26"	178,5		
566			504609,54	1254882,09
	38° 32' 07"	377,45		
567			504904,79	1255117,24
	36° 12' 23"	29,88		
568			504928,9	1255134,89
	36° 42' 27"	319,46		
569			505185,01	1255325,84
	35° 56' 39"	153,87		
570			505309,58	1255416,16
	37° 25' 53"	67,54		
571			505363,21	1255457,21
	34° 15' 43"	17,23		
572			505377,45	1255466,91

Название (номер) межевого знака	Дирекционные углы (град. мин. сек.)	Длина линии(м)	X координата	Y координата
	37° 04' 53"	98,65		
573			505456,15	1255526,39
	35° 17' 18"	175,72		
574			505599,58	1255627,9
	36° 39' 39"	266,55		
575			505813,4	1255787,05
	307° 21' 11"	15,89		
576			505823,04	1255774,42
	38° 42' 08"	19,02		
577			505837,88	1255786,31
	66° 40' 16"	22,5		
578			505846,79	1255806,97
	37° 12' 54"	268,99		
579			506061,01	1255969,66
	37° 42' 33"	192,79		
580			506213,53	1256087,58
	32° 41' 01"	48,63		
581			506254,46	1256113,84
	36° 37' 02"	725,79		
582			506837,01	1256546,75
	36° 52' 52"	20,58		
583			506853,47	1256559,1
	36° 46' 25"	347,36		
584			507131,71	1256767,05
	38° 33' 25"	152,99		
585			507251,35	1256862,41
	36° 19' 33"	652,24		
586			507776,83	1257248,78
	36° 14' 18"	2		
587			507778,44	1257249,96
	36° 19' 54"	400,77		
588			508101,3	1257487,4
	29° 44' 44"	108,58		
589			508195,57	1257541,27
	23° 40' 08"	154,99		
590			508337,52	1257603,49
	23° 49' 53"	251,31		

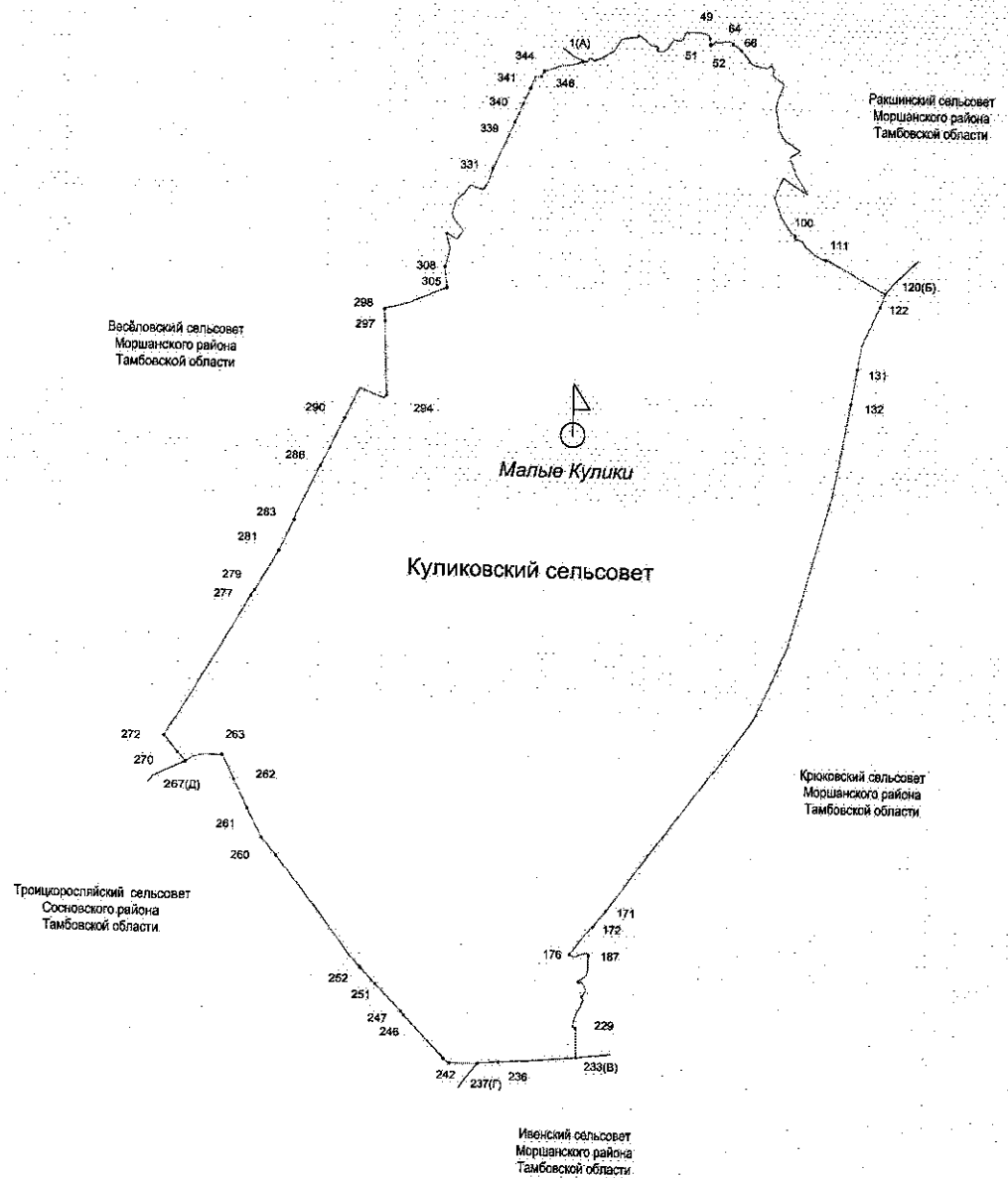
Название (номер) межевого знака	Дирекционные углы (град. мин. сек.)	Длина линии(м)	X координата	Y координата
591			508567,4	1257705,03
	23° 38' 50"	297,48		
592			508839,9	1257824,35
	24° 25' 49"	178,75		
593			509002,65	1257898,28
	22° 47' 49"	114,67		
594			509108,36	1257942,71
	21° 24' 23"	16,17		
595			509123,41	1257948,61
	23° 25' 43"	250,12		
596			509352,91	1258048,06
	15° 35' 35"	773,13		
597			510097,59	1258255,88
	14° 46' 45"	431,22		
598			510514,54	1258365,88
	14° 45' 56"	4		
599			510518,41	1258366,9
	15° 18' 13"	393,73		
600			510898,18	1258470,82
	14° 59' 52"	714,38		
601			511588,23	1258655,69
	15° 21' 45"	313,41		
602			511890,44	1258738,72
	10° 54' 36"	607,08		
603			512486,55	1258853,62
	10° 09' 24"	220,03		
604			512703,13	1258892,42
	9° 40' 44"	374,54		
605			513072,34	1258955,39
	9° 48' 36"	416,42		
606			513482,67	1259026,34
	9° 19' 25"	590,27		
607			514065,14	1259121,97
	9° 14' 00"	308,56		
608			514369,7	1259171,48
	9° 38' 02"	99,85		
609			514468,14	1259188,19

Название (номер) межевого знака	Дирекционные углы (град. мин. сек.)	Длина линии(м)	X координата	Y координата
	26° 10' 58"	36,87		
610			514501,23	1259204,46
	23° 51' 30"	218,58		
611			514701,13	1259292,87
	22° 34' 07"	74,75		
612			514770,16	1259321,56
	23° 36' 20"	121,09		
613			514881,12	1259370,05
	24° 51' 45"	115		
614			514985,46	1259418,4
	23° 40' 20"	126,1		
615			515100,95	1259469,03
	22° 45' 07"	19,37		
616			515118,81	1259476,52
	24° 25' 37"	108,36		
617			515217,47	1259521,33
	18° 03' 34"	134,1		
618			515344,96	1259562,9
	41° 35' 07"	141,98		
619			515451,16	1259657,14
	26° 44' 33"	23,11		
620			515471,8	1259667,54
	38° 58' 29"	51,13		
621			515511,55	1259699,7
	46° 01' 06"	66,05		
622			515557,42	1259747,23
	45° 29' 47"	66,12		
623			515603,77	1259794,39
	45° 59' 10"	103,54		
624			515675,71	1259868,85
	46° 03' 24"	332,81		
625			515906,66	1260108,48
	45° 30' 05"	50,09		
626			515941,77	1260144,21
	33° 05' 20"	46,25		
627			515980,52	1260169,46
	45° 52' 41"	19,38		

Название (номер) межевого знака	Дирекционные углы (град. мин. сек.)	Длина линии(м)	X координата	Y координата
628			515994,01	1260183,37
	50° 14' 30"	37,23		
629			516017,82	1260211,99
	46° 45' 23"	34,37		
630			516041,37	1260237,03
	51° 24' 37"	45,98		
631			516070,05	1260272,97
	27° 23' 30"	13,02		
632			516081,61	1260278,96
	21° 09' 00"	62,55		
633			516139,95	1260301,53
	24° 10' 50"	37,08		
634			516173,78	1260316,72
	28° 02' 29"	62,67		
635			516229,09	1260346,18
	25° 10' 46"	41,98		
1			516267,08	1260364,04

Приложение 11
к Закону Тамбовской области
«Об установлении границ муниципальных образований Моршанского района Тамбовской области и определении места нахождения представительных органов и о признании утратившими силу отдельных положений некоторых законодательных актов Тамбовской области»

**Схема границ муниципального образования-
Куликовский сельсовет Моршанского района Тамбовской области**



**Описание границ
муниципального образования — Куликовский сельсовет
Моршанского района Тамбовской области**

I. Участок границы с муниципальным образованием – Ракшинский сельсовет Моршанского района Тамбовской области (от А до Б)

Граница с муниципальным образованием - Ракшинский сельсовет проходит:

- от т.1(А) до т.49 по границе лесного участка;
- от т.49 до т.51 по западной стороне автодороги «Тамбов-Шацк»;
- от т.51 до т.52 пересекая автодорогу «Тамбов-Шацк»;
- от т.52 до т.64 по середине р. Каменка;
- от т.64 до т.66 по пастбищному участку;
- от т.66 до т.100 по границе лесного участка;
- от т.100 до т.111 по лесному участку;
- от т.111 до т.120(Б) по северной стороне автодороги.

II. Участок границы с муниципальным образованием — Крюковский сельсовет Моршанского района Тамбовской области (от Б до В)

Граница с муниципальным образованием — Крюковский сельсовет проходит:

- от т.120(Б) до т.122 пересекая автодорогу и полосу отвода железной дороги;
- от т.122 до т.131 по западной стороне лесополосы;
- от т.131 до т.132 по западной стороне лесополосы, пересекая пастбищный участок;
- от т.132 до т.171 по западной стороне лесополосы;
- от т.171 до т.172 по западной стороне лесополосы, пересекая болото;
- от т.172 до т.176 по меже;
- от т.176 до т.187 по пастбищному участку;
- от т.187 до т.229 по балке;
- от т.229 до т.233(В) по восточной стороне лесополосы.

III. Участок границы с муниципальным образованием — Ивенский сельсовет Моршанского района Тамбовской области (от В до Г)

Граница с муниципальным образованием — Ивенский сельсовет проходит:

- от т.233(В) до т.236 по южной стороне лесополосы;
- от т.236 до т.237(Г) по пастбищному участку.

**IV. Участок границы с муниципальным образованием —
Троицкоросляйский сельсовет Сосновского района Тамбовской области
(от Г до Д)**

Граница с муниципальным образованием — Троицкоросляйский сельсовет Сосновского района проходит:

- от т.237(Г) до т.242 по меже;

- от т.242 до т.246 по юго-западной стороне полевой дороги от ручья;
- от т.246 до т.247 пересекая пастбищный участок;
- от т.247 до т.251 по меже;
- от т.251 до т.252 пересекая пастбищный участок;
- от т.252 до т.260 по юго-западной стороне лесополосы;
- от т.260 до т.261 по юго-западной стороне полевой дороги;
- от т.261 до т.262 по юго-западной стороне лесополосы;
- от т.262 до т.263 по пастбищному участку;
- от т.263 до т.267(Д) по середине пруда.

V. Участок границы с муниципальным образованием —Весёловский сельсовет Моршанского района Тамбовской области (от Д до А)

Граница с муниципальным образованием — Весёловский сельсовет проходит:

- от т.267(Д) до т.270 от середины пруда, пересекая пастбищный участок;
- от т.270 до т.272 по юго-западной стороне лесополосы;
- от т.272 до т.277 по юго-восточной стороне лесополосы;
- от т.277 до т.279 пересекая балку;
- от т.279 до т.281 по меже;
- от т.281 до т.283 по юго-восточной стороне лесополосы;
- от т.283 до т.286 пересекая балку;
- от т.286 до т.290 по северо-западной стороне лесополосы;
- от т.290 до т.294 по северо-западной стороне лесополосы, пересекая балку;
- от т.294 до т.297 по западной стороне лесополосы;
- от т.297 до т.298 пересекая автодорогу;
- от т.298 до т.305 по северо-западной стороне автодороги;
- от т.305 до т.308 по меже;
- от т.308 до т.331 по границе лесного массива;
- от т.331 до т.339 по юго-восточной стороне лесополосы;
- от т.339 до т.340 по юго-восточной стороне лесополосы, пересекая автодорогу;
- от т.340 до т.341 по меже;
- от т.341 до т.344 по сенокосному участку, пересекая полевую дорогу;
- от т.344 до т.346 пересекая автодорогу;
- от т.346 до т.1(А) пересекая лесной участок.

**Каталог координат
характерных точек границ муниципального образования -
Куликовский сельсовет Моршанского района Тамбовской области**

Название (номер) межевого знака	Дирекционные углы (град. мин. сек.)	Длина линии(м)	X координата	Y координата
1			519165,86	1254646,64
	69° 52' 41"	70,46		
2			519190,1	1254712,8
	59° 16' 03"	26,77		
3			519203,78	1254735,81
	59° 37' 17"	175,97		
4			519292,77	1254887,62
	56° 47' 45"	48,08		
5			519319,1	1254927,85
	52° 09' 42"	20,59		
6			519331,73	1254944,11
	31° 21' 20"	10,28		
7			519340,51	1254949,46
	24° 31' 31"	41,34		
8			519378,12	1254966,62
	17° 57' 48"	29,96		
9			519406,62	1254975,86
	36° 47' 04"	131,63		
10			519512,04	1255054,68
	70° 08' 01"	62,53		
11			519533,29	1255113,49
	83° 59' 12"	95,46		
12			519543,29	1255208,42
	77° 38' 45"	47,67		
13			519553,49	1255254,99
	87° 48' 07"	47,19		
14			519555,3	1255302,15
	74° 33' 44"	26,97		
15			519562,48	1255328,15
	50° 39' 20"	10,98		
16			519569,44	1255336,64
	325° 37' 52"	23,88		

Название (номер) межевого знака	Дирекционные углы (град. мин. сек.)	Длина линии(м)	X координата	Y координата
17			519589,15	1255323,16
	75° 28' 09"	11,24		
18			519591,97	1255334,04
	86° 21' 22"	10,07		
19			519592,61	1255344,09
	105° 21' 05"	8,88		
20			519590,26	1255352,65
	119° 39' 10"	28,56		
21			519576,13	1255377,47
	128° 49' 07"	120,57		
22			519500,55	1255471,41
	133° 51' 35"	72,49		
23			519450,32	1255523,68
	122° 15' 30"	28,08		
24			519435,33	1255547,43
	112° 19' 45"	21,98		
25			519426,98	1255567,76
	99° 42' 12"	25,39		
26			519422,7	1255592,79
	96° 44' 02"	16,72		
27			519420,74	1255609,39
	84° 51' 59"	35,87		
28			519423,95	1255645,12
	189° 54' 12"	23,49		
29			519400,81	1255641,08
	87° 29' 38"	25,38		
30			519401,92	1255666,44
	147° 40' 47"	13,11		
31			519390,84	1255673,45
	204° 34' 48"	11,49		
32			519380,39	1255668,67
	220° 05' 58"	28,97		
33			519358,23	1255650,01
	179° 21' 42"	14,36		
34			519343,87	1255650,17
	126° 52' 12"	21,1		
35			519331,21	1255667,05

Название (номер) межевого знака	Дирекционные углы (град. мин. сек.)	Длина линии(м)	X координата	Y координата
	91° 16' 50"	95,76		
36			519329,07	1255762,79
	50° 31' 28"	112,97		
37			519400,89	1255849,99
	31° 43' 31"	152,8		
38			519530,86	1255930,34
	96° 56' 15"	100,76		
39			519518,69	1256030,36
	87° 35' 31"	24,75		
40			519519,73	1256055,09
	51° 24' 31"	36,62		
41			519542,57	1256083,71
	25° 10' 05"	78,14		
42			519613,29	1256116,94
	25° 17' 42"	67,8		
43			519674,59	1256145,91
	135° 24' 22"	58,85		
44			519632,68	1256187,23
	7° 27' 21"	30,29		
45			519662,71	1256191,16
	91° 14' 02"	163,94		
46			519659,18	1256355,06
	97° 31' 09"	101,18		
47			519645,94	1256455,37
	117° 29' 27"	87,48		
48			519605,56	1256532,97
	177° 16' 59"	40,51		
49			519565,1	1256534,89
	177° 19' 20"	94,82		
50			519470,38	1256539,32
	134° 30' 25"	4,11		
51			519467,5	1256542,25
	90° 41' 53"	11,49		
52			519467,36	1256553,74
	88° 01' 17"	37,94		
53			519468,67	1256591,66
	32° 51' 02"	58,86		

Название (номер) межевого знака	Дирекционные углы (град. мин. сек.)	Длина линии(м)	X координата	Y координата
54			519518,12	1256623,59
	86° 11' 18"	15,49		
55			519519,15	1256639,05
	130° 37' 00"	28,49		
56			519500,6	1256660,68
	100° 18' 17"	23,03		
57			519496,48	1256683,34
	66° 21' 22"	35,98		
58			519510,91	1256716,3
	112° 49' 23"	21,24		
59			519502,67	1256735,88
	65° 49' 15"	55,32		
60			519525,33	1256786,35
	105° 22' 35"	42,73		
61			519514	1256827,55
	67° 53' 48"	35,59		
62			519527,39	1256860,52
	108° 26' 06"	19,54		
63			519521,21	1256879,06
	130° 36' 32"	56,98		
64			519484,12	1256922,32
	124° 08' 43"	143,13		
65			519403,78	1257040,78
	141° 26' 36"	39		
66			519373,28	1257065,09
	139° 27' 18"	66,27		
67			519322,92	1257108,17
	140° 48' 21"	132,11		
68			519220,53	1257191,66
	142° 11' 47"	41,49		
69			519187,75	1257217,09
	134° 56' 34"	77,7		
70			519132,86	1257272,09
	102° 29' 37"	139,28		
71			519102,73	1257408,07
	102° 38' 44"	95,83		
72			519081,75	1257501,58

Название (номер) межевого знака	Дирекционные углы (град. мин. сек.)	Длина линии(м)	X координата	Y координата
	50° 39' 35"	82,45		
73			519134,02	1257565,35
	130° 51' 28"	5,09		
74			519130,69	1257569,2
	130° 52' 35"	56,05		
75			519094,01	1257611,58
	182° 13' 53"	128,67		
76			518965,44	1257606,57
	127° 54' 52"	243		
77			518816,12	1257798,28
	200° 22' 28"	318,71		
78			518517,35	1257687,32
	190° 35' 35"	112,06		
79			518407,2	1257666,72
	167° 45' 44"	149,69		
80			518260,91	1257698,45
	172° 21' 50"	75,78		
81			518185,8	1257708,52
	173° 30' 26"	111,52		
82			518075	1257721,13
	151° 31' 42"	155,92		
83			517937,94	1257795,46
	152° 33' 24"	61,28		
84			517883,56	1257823,7
	124° 07' 50"	138,93		
85			517805,61	1257938,7
	124° 07' 32"	185,68		
86			517701,44	1258092,41
	239° 43' 08"	160,5		
87			517620,51	1257953,81
	240° 12' 16"	32,3		
88			517604,46	1257925,78
	174° 09' 39"	56,81		
89			517547,94	1257931,56
	154° 28' 20"	87,46		
90			517469,02	1257969,25
	160° 50' 05"	211,85		

Название (номер) межевого знака	Дирекционные углы (град. мин. сек.)	Длина линии(м)	X координата	Y координата
91			517268,91	1258038,8
	146° 54' 31"	337,87		
92			516985,84	1258223,27
	301° 54' 13"	388,67		
93			517191,25	1257893,31
	305° 45' 23"	94,07		
94			517246,22	1257816,97
	204° 21' 18"	25,05		
95			517223,4	1257806,64
	204° 21' 13"	47,29		
96			517180,32	1257787,14
	202° 32' 43"	285,93		
97			516916,24	1257677,51
	159° 47' 54"	339,02		
98			516598,08	1257794,58
	146° 24' 11"	300,43		
99			516347,84	1257960,82
	135° 37' 34"	102,25		
100			516274,75	1258032,33
	185° 30' 04"	46		
101			516228,96	1258027,92
	104° 59' 55"	127,36		
102			516196	1258150,94
	152° 55' 59"	86,3		
103			516119,15	1258190,21
	128° 28' 02"	85,96		
104			516065,68	1258257,51
	130° 46' 55"	66,72		
105			516022,1	1258308,03
	131° 39' 10"	69,15		
106			515976,14	1258359,7
	119° 35' 00"	72,19		
107			515940,5	1258422,48
	119° 51' 40"	91		
108			515895,19	1258501,4
	104° 50' 19"	34,64		
109			515886,32	1258534,88

Название (номер) межевого знака	Дирекционные углы (град. мин. сек.)	Длина линии(м)	X координата	Y координата
	113° 22' 36"	3,38		
110			515884,98	1258537,98
	77° 23' 52"	18,61		
111			515889,04	1258556,14
	94° 57' 18"	16,9		
112			515887,58	1258572,98
	98° 35' 30"	9,3		
113			515886,19	1258582,18
	99° 58' 50"	3,64		
114			515885,56	1258585,76
	109° 52' 45"	21,2		
115			515878,35	1258605,7
	119° 09' 21"	131,98		
116			515814,05	1258720,96
	118° 44' 24"	221,78		
117			515707,41	1258915,42
	120° 01' 52"	156,67		
118			515629	1259051,06
	119° 13' 56"	218,35		
119			515522,37	1259241,6
	118° 54' 21"	367,03		
120			515344,96	1259562,9
	198° 03' 34"	134,1		
121			515217,47	1259521,33
	204° 25' 37"	108,36		
122			515118,81	1259476,52
	202° 45' 07"	19,37		
123			515100,95	1259469,03
	203° 40' 20"	126,1		
124			514985,46	1259418,4
	204° 51' 45"	115		
125			514881,12	1259370,05
	203° 36' 20"	121,09		
126			514770,16	1259321,56
	202° 34' 07"	74,75		
127			514701,13	1259292,87
	203° 51' 30"	218,58		

Название (номер) межевого знака	Дирекционные углы (град. мин. сек.)	Длина линии(м)	X координата	Y координата
128			514501,23	1259204,46
	206° 10' 58"	36,87		
129			514468,14	1259188,19
	189° 38' 02"	99,85		
130			514369,7	1259171,48
	189° 14' 00"	308,56		
131			514065,14	1259121,97
	189° 19' 25"	590,27		
132			513482,67	1259026,34
	189° 48' 36"	416,42		
133			513072,34	1258955,39
	189° 40' 44"	374,54		
134			512703,13	1258892,42
	190° 09' 24"	220,03		
135			512486,55	1258853,62
	190° 54' 36"	607,08		
136			511890,44	1258738,72
	195° 21' 45"	313,41		
137			511588,23	1258655,69
	194° 59' 52"	714,38		
138			510898,18	1258470,82
	195° 18' 13"	393,73		
139			510518,41	1258366,9
	194° 45' 56"	4		
140			510514,54	1258365,88
	194° 46' 45"	431,22		
141			510097,59	1258255,88
	195° 35' 35"	773,13		
142			509352,91	1258048,06
	203° 25' 43"	250,12		
143			509123,41	1257948,61
	201° 24' 23"	16,17		
144			509108,36	1257942,71
	202° 47' 49"	114,67		
145			509002,65	1257898,28
	204° 25' 49"	178,75		
146			508839,9	1257824,35

Название (номер) межевого знака	Дирекционные углы (град. мин. сек.)	Длина линии(м)	X координата	Y координата
	203° 38' 50"	297,48		
147			508567,4	1257705,03
	203° 49' 53"	251,31		
148			508337,52	1257603,49
	203° 40' 08"	154,99		
149			508195,57	1257541,27
	209° 44' 44"	108,58		
150			508101,3	1257487,4
	216° 19' 54"	400,77		
151			507778,44	1257249,96
	216° 14' 18"	2		
152			507776,83	1257248,78
	216° 19' 33"	652,24		
153			507251,35	1256862,41
	218° 33' 25"	152,99		
154			507131,71	1256767,05
	216° 46' 25"	347,36		
155			506853,47	1256559,1
	216° 52' 52"	20,58		
156			506837,01	1256546,75
	216° 37' 02"	725,79		
157			506254,46	1256113,84
	212° 41' 01"	48,63		
158			506213,53	1256087,58
	217° 42' 33"	192,79		
159			506061,01	1255969,66
	217° 12' 54"	268,99		
160			505846,79	1255806,97
	246° 40' 16"	22,5		
161			505837,88	1255786,31
	218° 42' 08"	19,02		
162			505823,04	1255774,42
	127° 21' 11"	15,89		
163			505813,4	1255787,05
	216° 39' 39"	266,55		
164			505599,58	1255627,9
	215° 17' 18"	175,72		

Название (номер) межевого знака	Дирекционные углы (град. мин. сек.)	Длина линии(м)	X координата	Y координата
165			505456,15	1255526,39
	217° 04' 53"	98,65		
166			505377,45	1255466,91
	214° 15' 43"	17,23		
167			505363,21	1255457,21
	217° 25' 53"	67,54		
168			505309,58	1255416,16
	215° 56' 39"	153,87		
169			505185,01	1255325,84
	216° 42' 27"	319,46		
170			504928,9	1255134,89
	216° 12' 23"	29,88		
171			504904,79	1255117,24
	218° 32' 07"	377,45		
172			504609,54	1254882,09
	224° 39' 26"	178,5		
173			504482,57	1254756,63
	130° 32' 21"	2		
174			504481,27	1254758,15
	217° 46' 46"	137,33		
175			504372,73	1254674,02
	217° 31' 06"	287		
176			504145,09	1254499,23
	133° 31' 41"	19,27		
177			504131,82	1254513,2
	114° 37' 23"	49,49		
178			504111,2	1254558,19
	97° 16' 38"	28,97		
179			504107,53	1254586,93
	76° 29' 54"	34,05		
180			504115,48	1254620,04
	60° 30' 44"	33,15		
181			504131,8	1254648,9
	66° 08' 44"	25,82		
182			504142,24	1254672,51
	77° 11' 54"	51,22		
183			504153,59	1254722,46

Название (номер) межевого знака	Дирекционные углы (град. мин. сек.)	Длина линии(м)	X координата	Y координата
	77° 03' 37"	34,48		
184			504161,31	1254756,06
	83° 58' 44"	34,7		
185			504164,95	1254790,57
	115° 22' 14"	19,09		
186			504156,77	1254807,82
	143° 58' 58"	24,73		
187			504136,77	1254822,36
	181° 45' 18"	191,67		
188			503945,19	1254816,49
	182° 47' 25"	60,6		
189			503884,66	1254813,54
	191° 41' 53"	53,56		
190			503832,21	1254802,68
	204° 05' 01"	31,2		
191			503803,73	1254789,95
	219° 10' 21"	31,41		
192			503779,38	1254770,11
	228° 35' 11"	35,5		
193			503755,9	1254743,49
	238° 20' 03"	64,23		
194			503722,18	1254688,82
	246° 03' 24"	33,24		
195			503708,69	1254658,44
	238° 49' 09"	9,5		
196			503703,77	1254650,31
	202° 44' 21"	9,99		
197			503694,56	1254646,45
	173° 15' 24"	10,99		
198			503683,65	1254647,74
	134° 19' 22"	11,97		
199			503675,29	1254656,3
	102° 09' 21"	11,16		
200			503672,94	1254667,21
	65° 10' 26"	18,86		
201			503680,86	1254684,33
	78° 00' 18"	14,44		

Название (номер) межевого знака	Дирекционные углы (град. мин. сек.)	Длина линии(м)	X координата	Y координата
202			503683,86	1254698,45
	93° 00' 11"	12,22		
203			503683,22	1254710,65
	108° 28' 46"	12,18		
204			503679,36	1254722,2
	135° 41' 39"	12,26		
205			503670,59	1254730,76
	147° 05' 27"	42,74		
206			503634,71	1254753,98
	149° 47' 49"	51,03		
207			503590,61	1254779,65
	171° 46' 52"	20,99		
208			503569,84	1254782,65
	184° 39' 35"	21,05		
209			503548,86	1254780,94
	197° 19' 22"	20,86		
210			503528,95	1254774,73
	201° 42' 38"	28,11		
211			503502,83	1254764,33
	206° 23' 12"	38,79		
212			503468,08	1254747,09
	221° 39' 18"	22,06		
213			503451,6	1254732,43
	298° 11' 12"	13,59		
214			503458,02	1254720,45
	272° 12' 45"	11,14		
215			503458,45	1254709,32
	206° 51' 22"	18,48		
216			503441,96	1254700,97
	126° 44' 01"	16,82		
217			503431,9	1254714,45
	121° 39' 52"	8,55		
218			503427,41	1254721,73
	111° 17' 11"	12,4		
219			503422,91	1254733,28
	166° 47' 17"	25,29		
220			503398,29	1254739,06

Название (номер) межевого знака	Дирекционные углы (град. мин. сек.)	Длина линии(м)	X координата	Y координата
	148° 54' 27"	14,5		
221			503385,87	1254746,55
	213° 33' 26"	33,5		
222			503357,95	1254728,03
	174° 43' 08"	20,32		
223			503337,72	1254729,9
	205° 33' 53"	92,21		
224			503254,54	1254690,11
	220° 14' 17"	39,86		
225			503224,11	1254664,36
	203° 24' 39"	132,49		
226			503102,53	1254611,72
	194° 11' 14"	67,24		
227			503037,34	1254595,24
	188° 03' 28"	90,82		
228			502947,42	1254582,51
	135° 29' 07"	55,1		
229			502908,13	1254621,14
	160° 39' 14"	29,43		
230			502880,36	1254630,89
	179° 32' 02"	242,13		
231			502638,24	1254632,86
	178° 57' 29"	188,09		
232			502450,18	1254636,28
	177° 41' 52"	27,63		
233			502422,57	1254637,39
	263° 55' 48"	92,02		
234			502412,84	1254545,89
	264° 40' 18"	569,77		
235			502359,93	1253978,58
	266° 13' 08"	654,62		
236			502316,76	1253325,38
	265° 10' 23"	367,57		
237			502285,83	1252959,11
	266° 06' 13"	53,71		
238			502282,18	1252905,52
	269° 31' 00"	417,24		

Название (номер) межевого знака	Дирекционные углы (град. мин. сек.)	Длина линии(м)	X координата	Y координата
239			502278,66	1252488,29
	291° 48' 05"	1,24		
240			502279,12	1252487,14
	269° 20' 42"	23,62		
241			502278,85	1252463,52
	266° 17' 23"	2,94		
242			502278,66	1252460,59
	316° 35' 43"	57,91		
243			502320,73	1252420,8
	316° 44' 48"	44,77		
244			502353,34	1252390,12
	317° 18' 02"	29,42		
245			502374,96	1252370,17
	316° 42' 22"	944,54		
246			503062,44	1251722,46
	321° 57' 33"	80,25		
247			503125,64	1251673,01
	316° 46' 40"	201,25		
248			503272,29	1251535,19
	315° 47' 58"	241,23		
249			503445,23	1251367,01
	317° 03' 00"	104,57		
250			503521,77	1251295,76
	317° 30' 45"	75,33		
251			503577,32	1251244,88
	316° 46' 42"	366,84		
252			503844,64	1250993,66
	318° 24' 36"	317,42		
253			504082,04	1250782,96
	324° 48' 19"	448,02		
254			504448,16	1250524,74
	324° 16' 28"	317,88		
255			504706,22	1250339,13
	323° 06' 43"	278,67		
256			504929,1	1250171,86
	322° 18' 25"	430,04		
257			505269,39	1249908,92

Название (номер) межевого знака	Дирекционные углы (град. мин. сек.)	Длина линии(м)	X координата	Y координата
	321° 27' 26"	171,21		
258			505403,3	1249802,24
	321° 37' 10"	359,09		
259			505684,79	1249579,29
	320° 13' 01"	382,3		
260			505978,58	1249334,66
	333° 34' 59"	534,84		
261			506457,57	1249096,71
	334° 19' 11"	537,21		
262			506941,72	1248863,91
	333° 58' 59"	458,71		
263			507353,95	1248662,7
	257° 01' 10"	51,87		
264			507342,3	1248612,16
	272° 21' 58"	227,44		
265			507351,69	1248384,91
	256° 34' 11"	212,86		
266			507302,25	1248177,87
	237° 10' 21"	152,02		
267			507219,84	1248050,13
	324° 09' 49"	44,58		
268			507255,98	1248024,03
	321° 26' 29"	145,85		
269			507370,03	1247933,12
	321° 08' 26"	4,03		
270			507373,17	1247930,59
	321° 27' 55"	35,04		
271			507400,58	1247908,76
	323° 31' 42"	315,89		
272			507654,6	1247720,99
	27° 33' 11"	186,98		
273			507820,37	1247807,48
	30° 20' 07"	1382,59		
274			509013,66	1248505,77
	29° 57' 02"	772,65		
275			509683,13	1248891,52
	29° 06' 13"	375,09		

Название (номер) межевого знака	Дирекционные углы (град. мин. сек.)	Длина линии(м)	X координата	Y координата
276			510010,86	1249073,96
	28° 23' 54"	20,27		
277			510028,69	1249083,6
	32° 35' 13"	75,2		
278			510092,05	1249124,1
	28° 54' 16"	34,07		
279			510121,88	1249140,57
	29° 38' 55"	746,64		
280			510770,77	1249509,92
	28° 52' 47"	30,56		
281			510797,53	1249524,68
	24° 47' 26"	476,19		
282			511229,84	1249724,35
	24° 29' 14"	98,8		
283			511319,75	1249765,3
	17° 15' 08"	116,6		
284			511431,1	1249799,88
	22° 13' 39"	2,25		
285			511433,18	1249800,73
	23° 23' 31"	43,55		
286			511473,15	1249818,02
	24° 32' 34"	843,7		
287			512240,62	1250168,47
	25° 17' 16"	52,37		
288			512287,97	1250190,84
	24° 53' 08"	581,22		
289			512815,22	1250435,42
	24° 49' 55"	255,83		
290			513047,4	1250542,86
	24° 54' 51"	567,53		
291			513562,12	1250781,94
	111° 55' 19"	423,74		
292			513403,92	1251175,04
	41° 49' 55"	52,97		
293			513443,39	1251210,37
	49° 10' 12"	9,24		
294			513449,43	1251217,36

Название (номер) межевого знака	Дирекционные углы (град. мин. сек.)	Длина линии(м)	X координата	Y координата
	357° 23' 55"	456,31		
295			513905,27	1251196,65
	357° 34' 09"	483,83		
296			514388,66	1251176,13
	358° 02' 00"	306,54		
297			514695,02	1251165,61
	356° 50' 47"	209,58		
298			514904,28	1251154,08
	74° 26' 00"	96,81		
299			514930,26	1251247,34
	76° 22' 35"	39,4		
300			514939,54	1251285,63
	74° 00' 05"	291,6		
301			515019,91	1251565,94
	66° 57' 13"	221,52		
302			515106,63	1251769,78
	65° 54' 33"	226,25		
303			515198,98	1251976,32
	67° 15' 26"	207,43		
304			515279,17	1252167,62
	64° 13' 50"	0,32		
305			515279,31	1252167,91
	355° 46' 12"	55,18		
306			515334,34	1252163,84
	353° 21' 52"	246,46		
307			515579,15	1252135,36
	350° 35' 12"	57,53		
308			515635,91	1252125,95
	18° 37' 16"	116,85		
309			515746,64	1252163,26
	12° 34' 10"	207,01		
310			515948,69	1252208,31
	342° 33' 51"	269,83		
311			516206,12	1252127,46
	118° 41' 28"	129,35		
312			516144,02	1252240,93
	121° 07' 29"	89,73		

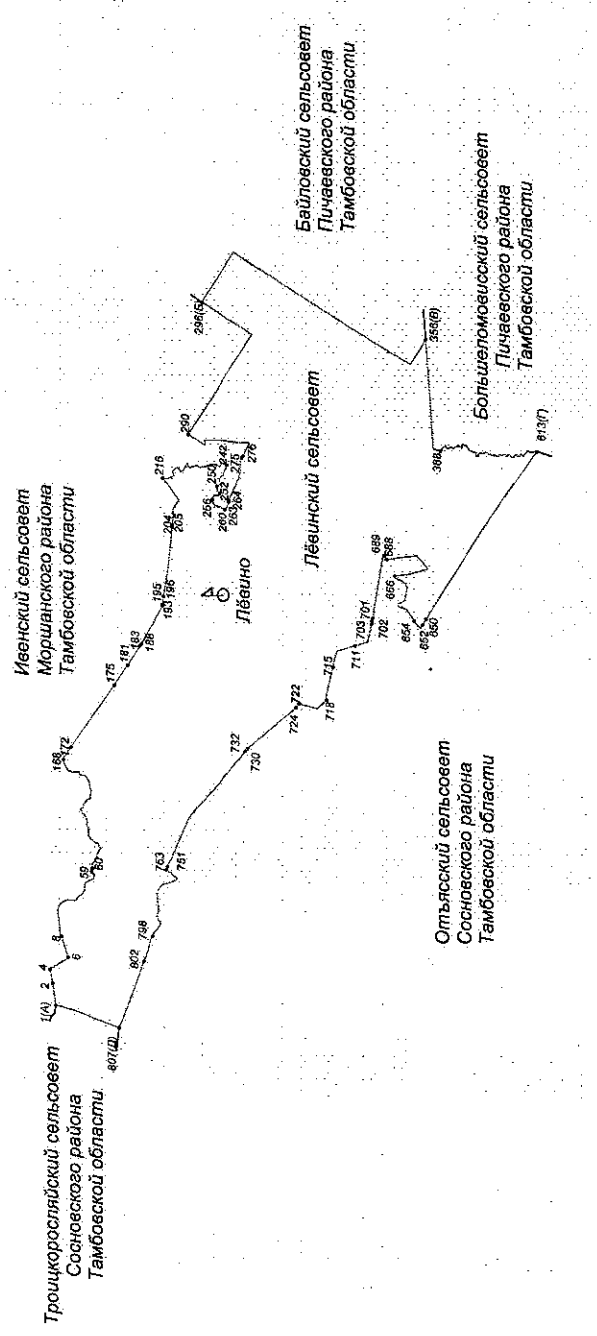
Название (номер) межевого знака	Дирекционные углы (град. мин. сек.)	Длина линии(м)	X координата	Y координата
313			516097,64	1252317,74
	34° 33' 24"	92,8		
314			516174,07	1252370,38
	34° 10' 52"	77		
315			516237,77	1252413,64
	323° 00' 23"	56,55		
316			516282,94	1252379,61
	324° 02' 38"	173,19		
317			516423,13	1252277,92
	330° 25' 11"	93,19		
318			516504,17	1252231,92
	7° 51' 50"	61,47		
319			516565,06	1252240,33
	14° 51' 08"	143,72		
320			516703,98	1252277,17
	17° 17' 56"	40,83		
321			516742,96	1252289,31
	45° 50' 29"	180,55		
322			516868,74	1252418,84
	36° 06' 13"	170,51		
323			517006,5	1252519,31
	107° 44' 19"	82,22		
324			516981,45	1252597,62
	108° 28' 29"	155,17		
325			516932,28	1252744,79
	29° 26' 05"	34,84		
326			516962,62	1252761,91
	32° 42' 41"	55,05		
327			517008,94	1252791,66
	33° 24' 19"	84,3		
328			517079,31	1252838,07
	17° 20' 46"	134,47		
329			517207,66	1252878,16
	18° 48' 46"	78,18		
330			517281,66	1252903,37
	23° 02' 57"	15,61		
331			517296,02	1252909,48

Название (номер) межевого знака	Дирекционные углы (град. мин. сек.)	Длина линии(м)	X координата	Y координата
	26° 31' 12"	119,66		
332			517403,09	1252962,91
	24° 17' 10"	29,13		
333			517429,64	1252974,89
	25° 56' 51"	357,65		
334			517751,24	1253131,38
	22° 54' 04"	150,95		
335			517890,29	1253190,12
	22° 15' 26"	81,21		
336			517965,45	1253220,88
	23° 23' 12"	53,64		
337			518014,68	1253242,17
	23° 12' 48"	15,3		
338			518028,74	1253248,2
	23° 13' 27"	55,71		
339			518079,94	1253270,17
	23° 47' 04"	348,08		
340			518398,46	1253410,55
	23° 36' 00"	282,36		
341			518657,2	1253523,59
	21° 29' 37"	221,89		
342			518863,66	1253604,89
	99° 18' 33"	73,81		
343			518851,72	1253677,73
	75° 23' 28"	28,39		
344			518858,88	1253705,2
	27° 10' 38"	80,79		
345			518930,75	1253742,1
	16° 41' 57"	22,24		
346			518952,05	1253748,49
	22° 59' 53"	17,25		
347			518967,93	1253755,23
	91° 26' 06"	68,68		
348			518966,21	1253823,89
	68° 23' 17"	204,39		
349			519041,49	1254013,91
	82° 47' 50"	249,8		

Название (номер) межевого знака	Дирекционные углы (град. мин. сек.)	Длина линии(м)	X координата	Y координата
350			519072,81	1254261,74
	71° 07' 48"	65,39		
351			519093,96	1254323,62
	65° 19' 34"	82,67		
352			519128,47	1254398,74
	41° 50' 23"	8,08		
353			519134,49	1254404,13
	97° 45' 47"	12,36		
354			519132,82	1254416,38
	97° 54' 47"	61,96		
355			519124,29	1254477,75
	69° 39' 19"	25,71		
356			519133,23	1254501,86
	15° 18' 09"	42,36		
357			519174,09	1254513,04
	59° 37' 18"	23,33		
358			519185,89	1254533,17
	89° 05' 40"	21,51		
359			519186,23	1254554,68
	134° 08' 15"	16,44		
360			519174,78	1254566,48
	159° 59' 43"	20,32		
361			519155,69	1254573,43
	126° 12' 24"	17,62		
362			519145,28	1254587,65
	88° 16' 34"	23,27		
363			519145,98	1254610,91
	60° 54' 31"	40,89		
1			519165,86	1254646,64

Приложение 12
к Закону Тамбовской области «Об установлении границ
муниципальных образований Моршанского района Тамбовской
области и определении места нахождения представительных
органов и о признании утратившими силу отдельных положений
некоторых законодательных актов Тамбовской области»

Схема границ муниципального образования- Лёвинский сельсовет Моршанского района Тамбовской области



**Описание границ
муниципального образования — Лёвинский сельсовет
Моршанского района Тамбовской области**

I. Участок границы с муниципальным образованием – Ивенский сельсовет Моршанского района Тамбовской области (от А до Б)

Граница с муниципальным образованием - Ивенский сельсовет проходит:

- от т.1(А) до т.2 по меже, далее по южной стороне лесополосы;
- от т.2 до т.4 по южной стороне лесополосы;
- от т.4 до т.6 по юго-западной стороне лесополосы;
- от т.6 до т.8 по юго-восточной стороне лесополосы;
- от т.8 до т.59 по днищу балки;
- от т.59 до т.60 по середине пруда;
- от т.60 до т.168 по середине р. Сержала;
- от т.168 до т.172 по пастбищному участку;
- от т.172 до т.175 по юго-западной стороне лесополосы;
- от т.175 до т.181 пересекая балку;
- от т.181 до т.183 по меже;
- от т.183 до т.188 пересекая автодорогу;
- от т.188 до т.193 по юго-западной стороне лесополосы;
- от т.193 до т.195 пересекая автодорогу;
- от т.195 до т.196 по северо-восточной стороне лесополосы;
- от т.196 до т.204 по пастбищному участку;
- от т.204 до т.205 пересекая р. Старица;
- от т.205 до т.216 по заболоченному участку до р. Цна;
- от т.216 до т.242 по середине р. Цна;
- от т.242 до т.250 по заболоченному участку;
- от т.250 до т.252 по середине озера;
- от т.252 до т.256 по заболоченному участку;
- от т.256 до т.260 по середине озера;
- от т.260 до т.263 по заболоченному участку;
- от т.263 до т.264 пересекая пруд;
- от т.264 до т.275 по пастбищному участку, пересекая лесной участок;
- от т.275 до т.276 пересекая р. Цна;
- от т.276 до т.290 по пастбищному участку;
- от т.290 до т.296(Б) пересекая лесной массив.

II. Участок границы с муниципальным образованием — Байловский сельсовет Пичаевского района Тамбовской области (от Б до В)

Граница с муниципальным образованием — Байловский сельсовет Пичаевского района проходит:

- от т.296(Б) до т.356(В) пересекая лесной массив.

**Ш. Участок границы с муниципальным образованием —
Большеломовисский сельсовет Пичаевского района Тамбовской области
(от В до Г)**

Граница с муниципальным образованием — Большеломовисский сельсовет Пичаевского района проходит:

- от т.356(В) до т.388 по меже, пересекая лесной массив;
- от т.388 до т.613(Г) по середине р. Кёрша.

**IV. Участок границы с муниципальным образованием —Отьясский
сельсовет Сосновского района Тамбовской области (от Г до Д)**

Граница с муниципальным образованием — Отьясский сельсовет Сосновского района проходит:

- от т.613(Г) до т.650 пересекая лесной массив;
- от т.650 до т.652 пересекая оз. Мишляр;
- от т.652 до т.654 пересекая лесной массив;
- от т.654 до т.666 по середине р. Цна;
- от т.666 до т.688 от середины р. Цна, пересекая лесной участок;
- от т.688 до т.689 по середине р. Цна;
- от т.689 до т.701 от р. Цна по болоту;
- от т.701 до т.702 по сенокосному участку;
- от т.702 до т.703 пересекая бол. Узенькое;
- от т.703 до т.711 по сенокосному участку;
- от т.711 до т.715 по болоту;
- от т.715 до т.718 по пастбищному участку;
- от т.718 до т.722 по границе лесного участка;
- от т.722 до т.724 пересекая автодорогу;
- от т.724 до т.730 по юго-западной стороне лесополосы;
- от т.730 до т.732 пересекая автодорогу;
- от т.732 до т.751 по юго-западной стороне лесополосы;
- от т.751 до т.753 по пастбищному участку;
- от т.753 до т.798 по ручью;
- от т.798 до т.802 по северо-западной стороне полевой дороги;
- от т.802 до т.807(Д) по юго-западной стороне лесополосы.

**V. Участок границы с муниципальным образованием —
Троицкоросляйский сельсовет Сосновского района Тамбовской области
(от Д до А)**

Граница с муниципальным образованием — Троицкоросляйский сельсовет Сосновского района проходит:

- от т.807(Д) до т.1(А) по северо-западной стороне лесополосы.

**Каталог координат
характерных точек границ муниципального образования -
Лёвинский сельсовет Моршанского района Тамбовской области**

Название (номер) межевого знака	Дирекционные углы (град. мин. сек.)	Длина линии(м)	X координата	Y координата
1			500335,9	1254143
	81° 58' 46"	797,53		
2			500447,18	1254932,73
	79° 16' 59"	300,93		
3			500503,14	1255228,41
	80° 12' 11"	209,1		
4			500538,72	1255434,46
	147° 28' 16"	751,84		
5			499904,83	1255838,74
	116° 22' 54"	30,72		
6			499891,18	1255866,26
	71° 20' 14"	354,75		
7			500004,7	1256202,36
	72° 56' 29"	439,07		
8			500133,5	1256622,11
	61° 03' 48"	61,38		
9			500163,2	1256675,83
	77° 26' 23"	102,54		
10			500185,5	1256775,92
	85° 41' 22"	154,2		
11			500197,09	1256929,68
	87° 32' 47"	28,5		
12			500198,31	1256958,15
	79° 29' 55"	133,71		
13			500222,68	1257089,62
	88° 15' 37"	158,43		
14			500227,49	1257247,98
	81° 03' 16"	123,74		
15			500246,73	1257370,21
	79° 16' 59"	56,46		
16			500257,23	1257425,69
	87° 45' 16"	69,42		
17			500259,95	1257495,06
	91° 22' 05"	45,23		
18			500258,87	1257540,28
	94° 26' 17"	48,07		
19			500255,15	1257588,21
	99° 19' 14"	31,92		
20			500249,98	1257619,71
	112° 45' 16"	55,38		
21			500228,56	1257670,78
	116° 49' 05"	108,37		
22			500179,67	1257767,49
	131° 01' 10"	44		
23			500150,79	1257800,69
	149° 02' 00"	106,35		

Название (номер) межевого знака	Дирекционные углы (град. мин. сек.)	Длина линии(м)	X координата	Y координата
24			500059,6	1257855,41
	150° 28' 51"	90,68		
25			499980,69	1257900,09
	170° 01' 03"	66,28		
26			499915,41	1257911,58
	180° 02' 14"	168,8		
27			499746,61	1257911,47
	183° 15' 27"	63,35		
28			499683,36	1257907,87
	192° 00' 21"	26,97		
29			499656,98	1257902,26
	156° 11' 20"	38,81		
30			499621,47	1257917,93
	134° 58' 11"	107,15		
31			499545,74	1257993,74
	127° 42' 45"	46,38		
32			499517,37	1258030,43
	121° 58' 48"	16,73		
33			499508,51	1258044,62
	106° 38' 42"	9,11		
34			499505,9	1258053,35
	129° 50' 19"	6,68		
35			499501,62	1258058,48
	148° 20' 26"	40,54		
36			499467,11	1258079,76
	142° 13' 43"	21,35		
37			499450,23	1258092,84
	139° 26' 01"	30,28		
38			499427,23	1258112,53
	141° 01' 18"	34,85		
39			499400,14	1258134,45
	138° 16' 22"	21,3		
40			499384,24	1258148,63
	130° 51' 44"	22,64		
41			499369,43	1258165,75
	121° 36' 00"	34,75		
42			499351,22	1258195,35
	110° 04' 00"	57,42		
43			499331,52	1258249,28
	112° 55' 48"	28,57		
44			499320,39	1258275,59
	108° 06' 30"	22,75		
45			499313,32	1258297,21
	97° 21' 04"	46,81		
46			499307,33	1258343,64
	96° 42' 31"	52,9		
47			499301,15	1258396,18
	95° 27' 34"	27,01		
48			499298,58	1258423,07
	95° 31' 56"	39,31		
49			499294,79	1258462,2

Название (номер) межевого знака	Дирекционные углы (град. мин. сек.)	Длина линии(м)	X координата	Y координата
	101° 25' 21"	12,98		
50			499292,22	1258474,92
	110° 31' 30"	12,92		
51			499287,69	1258487,02
	109° 52' 48"	28,97		
52			499277,84	1258514,26
	125° 08' 53"	16,24		
53			499268,49	1258527,54
	137° 23' 49"	47,17		
54			499233,77	1258559,47
	149° 13' 10"	82,62		
55			499162,79	1258601,75
	159° 45' 02"	90,58		
56			499077,81	1258633,1
	153° 49' 35"	96,22		
57			498991,46	1258675,54
	99° 13' 46"	166,97		
58			498964,68	1258840,35
	45° 17' 16"	144,95		
59			499066,66	1258943,36
	108° 08' 52"	109,19		
60			499032,65	1259047,12
	90° 29' 11"	134,3		
61			499031,51	1259181,42
	113° 09' 40"	72,31		
62			499003,07	1259247,9
	127° 44' 31"	51,77		
63			498971,38	1259288,84
	136° 23' 12"	49,38		
64			498935,63	1259322,9
	120° 00' 16"	61,57		
65			498904,84	1259376,22
	106° 09' 15"	108,15		
66			498874,75	1259480,1
	93° 14' 50"	60,73		
67			498871,31	1259540,73
	103° 20' 42"	10,05		
68			498868,99	1259550,51
	113° 43' 20"	82,33		
69			498835,87	1259625,88
	100° 52' 19"	30,01		
70			498830,21	1259655,35
	138° 29' 32"	44,23		
71			498797,09	1259684,66
	120° 55' 09"	17,61		
72			498788,04	1259699,77
	110° 10' 44"	20,26		
73			498781,05	1259718,79
	147° 21' 34"	29,83		
74			498755,93	1259734,88
	127° 20' 00"	21,52		

Название (номер) межевого знака	Дирекционные углы (град. мин. сек.)	Длина линии(м)	X координата	Y координата
75			498742,88	1259751,99
	100° 50' 46"	16,47		
76			498739,78	1259768,17
	74° 17' 04"	24,66		
77			498746,46	1259791,91
	35° 07' 42"	47,18		
78			498785,05	1259819,06
	45° 15' 30"	40,79		
79			498813,76	1259848,03
	82° 26' 00"	25,59		
80			498817,13	1259873,4
	100° 55' 04"	49,58		
81			498807,74	1259922,08
	55° 36' 12"	27,67		
82			498823,37	1259944,91
	12° 05' 59"	119,5		
83			498940,22	1259969,96
	39° 16' 19"	72,05		
84			498996	1260015,57
	77° 39' 22"	3,7		
85			498996,79	1260019,18
	65° 10' 31"	25,77		
86			499007,61	1260042,57
	49° 38' 42"	34,58		
87			499030	1260068,92
	28° 17' 07"	67,93		
88			499089,82	1260101,11
	45° 49' 54"	69,18		
89			499138,02	1260150,73
	62° 49' 28"	62,12		
90			499166,39	1260205,99
	75° 58' 55"	38,06		
91			499175,61	1260242,92
	103° 35' 59"	47,42		
92			499164,46	1260289,01
	95° 26' 55"	65,3		
93			499158,26	1260354,01
	78° 33' 48"	31,92		
94			499164,59	1260385,3
	57° 16' 44"	46,42		
95			499189,68	1260424,35
	83° 54' 40"	31,21		
96			499192,99	1260455,38
	125° 21' 35"	45,31		
97			499166,77	1260492,33
	82° 02' 05"	25,55		
98			499170,31	1260517,63
	46° 35' 00"	111,07		
99			499246,65	1260598,31
	108° 15' 23"	57,87		
100			499228,52	1260653,27

Название (номер) межевого знака	Дирекционные углы (град. мин. сек.)	Длина линии(м)	X координата	Y координата
	124° 33' 45"	6,01		
101			499225,11	1260658,22
	106° 39' 36"	40,53		
102			499213,49	1260697,05
	96° 21' 08"	26,57		
103			499210,55	1260723,46
	91° 59' 02"	17,62		
104			499209,94	1260741,07
	87° 46' 16"	12,6		
105			499210,43	1260753,66
	73° 14' 10"	9,33		
106			499213,12	1260762,59
	51° 34' 53"	24,86		
107			499228,57	1260782,07
	52° 59' 30"	38,04		
108			499251,47	1260812,45
	57° 56' 47"	39,14		
109			499272,24	1260845,62
	62° 11' 00"	13,31		
110			499278,45	1260857,39
	73° 02' 44"	44,07		
111			499291,3	1260899,54
	70° 58' 17"	48,52		
112			499307,12	1260945,41
	59° 53' 22"	21,77		
113			499318,04	1260964,24
	56° 56' 23"	21,19		
114			499329,6	1260982
	35° 33' 50"	30,54		
115			499354,44	1260999,76
	26° 45' 03"	27,57		
116			499379,06	1261012,17
	21° 48' 31"	29,34		
117			499406,3	1261023,07
	96° 41' 26"	69,01		
118			499398,26	1261091,61
	81° 07' 35"	12,32		
119			499400,16	1261103,78
	48° 25' 42"	34,65		
120			499423,15	1261129,7
	38° 04' 12"	26,55		
121			499444,05	1261146,07
	56° 25' 32"	16,49		
122			499453,17	1261159,81
	102° 34' 00"	21,28		
123			499448,54	1261180,58
	130° 19' 28"	16,83		
124			499437,65	1261193,41
	134° 20' 29"	0,62		
125			499437,22	1261193,85
	133° 36' 30"	14,27		

Название (номер) межевого знака	Дирекционные углы (град. мин. сек.)	Длина линии(м)	X координата	Y координата
126			499427,38	1261204,18
	171° 48' 06"	46,28		
127			499381,57	1261210,78
	135° 44' 43"	26,09		
128			499362,88	1261228,99
	106° 42' 13"	51,81		
129			499347,99	1261278,61
	78° 06' 17"	48,17		
130			499357,92	1261325,75
	97° 45' 44"	27,54		
131			499354,2	1261353,04
	132° 31' 18"	40,39		
132			499326,9	1261382,81
	148° 44' 23"	47,04		
133			499286,69	1261407,22
	108° 56' 28"	63,37		
134			499266,12	1261467,16
	145° 44' 48"	70,53		
135			499207,82	1261506,86
	155° 13' 27"	53,28		
136			499159,44	1261529,19
	125° 51' 39"	11,13		
137			499152,92	1261538,21
	151° 47' 46"	32,84		
138			499123,98	1261553,73
	116° 11' 41"	33,91		
139			499109,01	1261584,16
	84° 52' 48"	41,12		
140			499112,68	1261625,12
	88° 45' 48"	33,36		
141			499113,4	1261658,47
	101° 27' 23"	33,78		
142			499106,69	1261691,58
	109° 07' 15"	87,16		
143			499078,14	1261773,93
	94° 34' 06"	24,11		
144			499076,22	1261797,96
	77° 39' 40"	57,23		
145			499088,45	1261853,87
	66° 26' 20"	39		
146			499104,04	1261889,62
	68° 50' 07"	86,58		
147			499135,3	1261970,36
	87° 40' 44"	35,31		
148			499136,73	1262005,64
	113° 10' 30"	12,78		
149			499131,7	1262017,39
	104° 01' 07"	31,66		
150			499124,03	1262048,11
	85° 10' 00"	17,09		
151			499125,47	1262065,14

Название (номер) межевого знака	Дирекционные углы (град. мин. сек.)	Длина линии(м)	X координата	Y координата
	67° 54' 40"	61,43		
152			499148,57	1262122,06
	71° 35' 02"	28,84		
153			499157,68	1262149,42
	65° 10' 03"	57,1		
154			499181,66	1262201,24
	62° 28' 32"	62,78		
155			499210,67	1262256,91
	59° 48' 35"	40,53		
156			499231,05	1262291,94
	65° 31' 25"	65,53		
157			499258,2	1262351,58
	15° 50' 00"	93,42		
158			499348,08	1262377,07
	359° 51' 16"	98,37		
159			499446,45	1262376,82
	27° 48' 26"	54,88		
160			499494,99	1262402,42
	61° 30' 54"	60,07		
161			499523,64	1262455,22
	82° 44' 21"	57,6		
162			499530,92	1262512,36
	348° 56' 32"	113,24		
163			499642,06	1262490,64
	4° 59' 56"	127,38		
164			499768,96	1262501,74
	25° 10' 57"	170,34		
165			499923,11	1262574,22
	64° 14' 37"	161,62		
166			499993,34	1262719,78
	60° 54' 36"	135,53		
167			500059,23	1262838,21
	80° 56' 09"	101,24		
168			500075,18	1262938,19
	109° 23' 18"	108,53		
169			500039,15	1263040,57
	125° 36' 43"	84,36		
170			499990,03	1263109,15
	124° 52' 35"	272,35		
171			499834,3	1263332,58
	121° 48' 54"	68,57		
172			499798,15	1263390,85
	124° 26' 28"	1438,35		
173			498984,68	1264577,07
	125° 07' 26"	1154,14		
174			498320,65	1265521,05
	124° 40' 20"	110,67		
175			498257,69	1265612,07
	123° 13' 45"	182,08		
176			498157,91	1265764,38
	128° 09' 16"	11,15		

Название (номер) межевого знака	Дирекционные углы (град. мин. сек.)	Длина линии(м)	X координата	Y координата
177			498151,02	1265773,15
	123° 10' 05"	139,74		
178			498074,57	1265890,12
	122° 28' 04"	75,67		
179			498033,95	1265953,96
	124° 12' 53"	86,31		
180			497985,42	1266025,33
	122° 41' 55"	378,59		
181			497780,9	1266343,92
	124° 12' 28"	484,42		
182			497508,56	1266744,54
	122° 36' 21"	326,67		
183			497332,53	1267019,73
	115° 04' 57"	31,63		
184			497319,12	1267048,38
	136° 43' 06"	18,39		
185			497305,73	1267060,99
	121° 44' 08"	28,14		
186			497290,93	1267084,92
	121° 51' 23"	4,07		
187			497288,78	1267088,38
	121° 30' 15"	1,45		
188			497288,02	1267089,62
	121° 19' 37"	202,88		
189			497182,54	1267262,92
	118° 17' 15"	658,71		
190			496870,38	1267842,97
	117° 32' 49"	405,3		
191			496682,94	1268202,32
	112° 10' 53"	3,92		
192			496681,46	1268205,95
	116° 26' 59"	271,37		
193			496560,59	1268448,91
	120° 12' 44"	20,53		
194			496550,26	1268466,65
	100° 30' 14"	31,92		
195			496544,44	1268498,04
	91° 02' 19"	23,17		
196			496544,02	1268521,21
	97° 59' 26"	289,19		
197			496503,82	1268807,59
	98° 22' 11"	1072,35		
198			496347,73	1269868,52
	95° 58' 26"	157,58		
199			496331,33	1270025,24
	95° 59' 46"	802,4		
200			496247,51	1270823,25
	96° 40' 34"	205,23		
201			496223,65	1271027,09
	95° 31' 59"	141,67		
202			496209,99	1271168,1

Название (номер) межевого знака	Дирекционные углы (град. мин. сек.)	Длина линии(м)	X координата	Y координата
	90° 33' 29"	3,08		
203			496209,96	1271171,18
	96° 29' 01"	118,14		
204			496196,62	1271288,56
	92° 18' 48"	71,6		
205			496193,73	1271360,1
	84° 05' 17"	27,18		
206			496196,53	1271387,14
	96° 45' 30"	333,86		
207			496157,24	1271718,68
	85° 29' 25"	203,62		
208			496173,25	1271921,67
	120° 21' 23"	72,16		
209			496136,78	1271983,94
	124° 35' 32"	3,52		
210			496134,78	1271986,84
	120° 09' 40"	341,18		
211			495963,36	1272281,83
	54° 07' 40"	106,13		
212			496025,55	1272367,83
	47° 05' 02"	58,92		
213			496065,67	1272410,98
	53° 30' 34"	254,08		
214			496216,77	1272615,25
	53° 56' 49"	477,18		
215			496497,61	1273001,04
	52° 12' 22"	63,87		
216			496536,75	1273051,51
	183° 36' 49"	196,11		
217			496341,03	1273039,15
	157° 54' 26"	149,05		
218			496202,92	1273095,21
	136° 46' 26"	77,9		
219			496146,16	1273148,56
	100° 40' 56"	49,04		
220			496137,07	1273196,75
	38° 23' 39"	86,91		
221			496205,19	1273250,73
	124° 30' 28"	110,2		
222			496142,76	1273341,54
	135° 58' 05"	89,57		
223			496078,36	1273403,8
	165° 40' 57"	74,12		
224			496006,54	1273422,13
	203° 50' 29"	53,36		
225			495957,73	1273400,56
	246° 38' 23"	54,4		
226			495936,16	1273350,62
	268° 16' 20"	37,48		
227			495935,03	1273313,16
	204° 01' 29"	60,74		

Название (номер) межевого знака	Дирекционные углы (град. мин. сек.)	Длина линии(м)	X координата	Y координата
228			495879,55	1273288,43
	151° 27' 43"	80,27		
229			495809,03	1273326,78
	126° 23' 08"	107,16		
230			495745,46	1273413,05
	109° 20' 58"	151,78		
231			495695,17	1273556,26
	150° 56' 09"	46,36		
232			495654,65	1273578,78
	239° 02' 58"	171,59		
233			495566,4	1273431,62
	161° 30' 54"	270,8		
234			495309,57	1273517,48
	219° 57' 30"	109,59		
235			495225,57	1273447,1
	175° 25' 35"	227,75		
236			494998,55	1273465,26
	146° 26' 36"	177,67		
237			494850,49	1273563,47
	188° 34' 01"	232,53		
238			494620,55	1273528,83
	202° 30' 06"	130,2		
239			494500,26	1273479
	119° 23' 09"	121,77		
240			494440,51	1273585,1
	178° 23' 39"	110,26		
241			494330,29	1273588,19
	207° 56' 41"	134,1		
242			494211,83	1273525,35
	285° 49' 33"	20,42		
243			494217,4	1273505,7
	291° 24' 47"	202,74		
244			494291,42	1273316,95
	290° 58' 40"	154,38		
245			494346,69	1273172,8
	294° 28' 06"	44,98		
246			494365,32	1273131,86
	354° 52' 12"	77,39		
247			494442,4	1273124,94
	295° 36' 48"	117,67		
248			494493,27	1273018,83
	267° 14' 19"	175,6		
249			494484,81	1272843,43
	324° 33' 45"	140,34		
250			494599,15	1272762,06
	264° 31' 16"	168,21		
251			494583,09	1272594,62
	225° 20' 44"	126,65		
252			494494,08	1272504,53
	283° 51' 40"	81,69		
253			494513,65	1272425,22

Название (номер) межевого знака	Дирекционные углы (град. мин. сек.)	Длина линии(м)	X координата	Y координата
	9° 00' 29"	171,04		
254			494682,58	1272452
	305° 06' 23"	93,46		
255			494736,33	1272375,54
	282° 23' 29"	99,96		
256			494757,78	1272277,91
	261° 57' 55"	88,43		
257			494745,42	1272190,35
	243° 51' 10"	128,8		
258			494688,66	1272074,73
	192° 41' 42"	211,78		
259			494482,06	1272028,19
	205° 04' 41"	227,48		
260			494276,02	1271931,77
	133° 46' 55"	56,55		
261			494236,89	1271972,6
	115° 19' 11"	173,87		
262			494162,53	1272129,77
	101° 36' 51"	80,52		
263			494146,32	1272208,64
	106° 44' 04"	49,98		
264			494131,93	1272256,5
	110° 33' 45"	124,96		
265			494088,04	1272373,5
	113° 03' 54"	159,84		
266			494025,42	1272520,56
	113° 01' 27"	90,08		
267			493990,19	1272603,46
	113° 52' 38"	77,05		
268			493959	1272673,92
	114° 09' 10"	322,38		
269			493827,09	1272968,08
	106° 16' 42"	122,69		
270			493792,7	1273085,85
	107° 05' 55"	136,28		
271			493752,63	1273216,11
	108° 49' 35"	142,11		
272			493706,77	1273350,62
	41° 47' 44"	32,89		
273			493731,29	1273372,54
	48° 37' 46"	18,1		
274			493743,25	1273386,12
	93° 43' 55"	347,54		
275			493720,63	1273732,92
	121° 18' 14"	64,69		
276			493687,02	1273788,19
	124° 02' 12"	75,66		
277			493644,67	1273850,89
	124° 29' 15"	67,36		
278			493606,53	1273906,41
	119° 52' 08"	34,38		

Название (номер) межевого знака	Дирекционные углы (град. мин. сек.)	Длина линии(м)	X координата	Y координата
279			493589,41	1273936,22
	118° 56' 26"	45,42		
280			493567,43	1273975,97
	112° 49' 46"	135,36		
281			493514,91	1274100,73
	112° 30' 49"	120,71		
282			493468,69	1274212,24
	113° 34' 39"	121,08		
283			493420,26	1274323,21
	359° 24' 31"	262,55		
284			493682,8	1274320,5
	6° 22' 18"	215,63		
285			493897,1	1274344,43
	8° 23' 48"	191,47		
286			494086,52	1274372,39
	7° 41' 43"	338,53		
287			494422	1274417,72
	0° 22' 18"	631,86		
288			495053,85	1274421,82
	255° 55' 39"	194,94		
289			495006,45	1274232,73
	31° 54' 09"	718,71		
290			495616,6	1274612,55
	122° 33' 30"	1042,93		
291			495055,34	1275491,58
	122° 32' 32"	1097,84		
292			494464,79	1276417,05
	122° 18' 23"	1053,07		
293			493901,98	1277307,11
	122° 40' 26"	1071,95		
294			493323,28	1278209,43
	32° 15' 24"	1049,33		
295			494210,66	1278769,47
	32° 34' 10"	1092,7		
296			495131,52	1279357,69
	106° 33' 25"	4,25		
297			495130,31	1279361,76
	126° 52' 12"	0,45		
298			495130,04	1279362,12
	115° 05' 36"	60,77		
299			495104,27	1279417,15
	122° 26' 14"	376,36		
300			494902,4	1279734,79
	122° 55' 04"	622,23		
301			494564,26	1280257,12
	122° 44' 50"	11,46		
302			494558,06	1280266,76
	123° 53' 01"	105,88		
303			494499,03	1280354,66
	124° 21' 16"	156,44		
304			494410,75	1280483,81

Название (номер) межевого знака	Дирекционные углы (град. мин. сек.)	Длина линии(м)	X координата	Y координата
	122° 40' 10"	172,97		
305			494317,38	1280629,42
	121° 41' 19"	256,04		
306			494182,88	1280847,29
	121° 47' 35"	181,89		
307			494087,05	1281001,89
	121° 05' 32"	182,9		
308			493992,6	1281158,51
	121° 05' 22"	3,91		
309			493990,58	1281161,86
	213° 16' 30"	1,91		
310			493988,98	1281160,81
	213° 10' 27"	67,14		
311			493932,78	1281124,07
	213° 21' 54"	272,85		
312			493704,9	1280974,01
	213° 12' 09"	212,84		
313			493526,81	1280857,46
	213° 26' 06"	75,97		
314			493463,41	1280815,6
	212° 19' 45"	54,77		
315			493417,13	1280786,31
	213° 05' 18"	338,06		
316			493133,89	1280601,75
	212° 31' 09"	82,26		
317			493064,53	1280557,53
	212° 03' 19"	13,42		
318			493053,16	1280550,41
	215° 16' 39"	2,3		
319			493051,28	1280549,08
	212° 46' 20"	199,78		
320			492883,3	1280440,94
	212° 02' 50"	247,77		
321			492673,29	1280309,47
	213° 09' 07"	209,12		
322			492498,21	1280195,11
	213° 07' 35"	277,99		
323			492265,4	1280043,19
	213° 29' 36"	74,33		
324			492203,41	1280002,17
	214° 49' 28"	19,33		
325			492187,54	1279991,13
	212° 38' 28"	1039,24		
326			491312,43	1279430,59
	212° 12' 00"	37,44		
327			491280,75	1279410,64
	212° 46' 26"	1050,72		
328			490397,29	1278841,86
	212° 28' 21"	449,94		
329			490017,7	1278600,29
	212° 28' 41"	57,56		

Название (номер) межевого знака	Дирекционные углы (град. мин. сек.)	Длина линии(м)	X координата	Y координата
330			489969,14	1278569,38
	212° 28' 12"	107,33		
331			489878,59	1278511,76
	212° 28' 24"	319,24		
332			489609,27	1278340,36
	211° 29' 55"	104,16		
333			489520,46	1278285,94
	211° 41' 46"	1056,59		
334			488621,46	1277730,79
	211° 42' 20"	17,22		
335			488606,81	1277721,74
	204° 14' 23"	4,41		
336			488602,79	1277719,93
	212° 04' 41"	14,2		
337			488590,76	1277712,39
	211° 21' 12"	101,15		
338			488504,38	1277659,76
	214° 24' 37"	27,36		
339			488481,81	1277644,3
	212° 58' 41"	71,19		
340			488422,09	1277605,55
	211° 53' 48"	50,78		
341			488378,98	1277578,72
	209° 34' 11"	99,74		
342			488292,23	1277529,5
	208° 45' 59"	114,1		
343			488192,21	1277474,59
	211° 09' 40"	71,72		
344			488130,84	1277437,48
	211° 09' 55"	13,16		
345			488119,58	1277430,67
	210° 30' 03"	525,23		
346			487667,03	1277164,09
	122° 22' 29"	194,17		
347			487563,06	1277328,08
	122° 35' 59"	187,3		
348			487462,15	1277485,87
	122° 36' 22"	32,25		
349			487444,77	1277513,04
	120° 11' 36"	157,24		
350			487365,69	1277648,95
	122° 48' 31"	227,89		
351			487242,21	1277840,49
	120° 53' 53"	136,2		
352			487172,27	1277957,36
	120° 51' 51"	10,86		
353			487166,7	1277966,68
	121° 37' 12"	23,8		
354			487154,22	1277986,95
	121° 35' 43"	73,9		
355			487115,5	1278049,9

Название (номер) межевого знака	Дирекционные углы (град. мин. сек.)	Длина линии(м)	X координата	Y координата
	121° 35' 02"	1,58		
356			487114,67	1278051,25
	266° 45' 02"	139,89		
357			487106,74	1277911,58
	266° 23' 12"	10,63		
358			487106,07	1277900,97
	265° 58' 44"	15,83		
359			487104,96	1277885,18
	265° 40' 20"	168,56		
360			487092,24	1277717,1
	266° 05' 06"	215,74		
361			487077,51	1277501,86
	265° 22' 31"	174,38		
362			487063,45	1277328,05
	265° 42' 23"	118,47		
363			487054,58	1277209,91
	265° 42' 09"	100,35		
364			487047,06	1277109,84
	266° 04' 03"	41,85		
365			487044,19	1277068,09
	266° 03' 52"	255,84		
366			487026,63	1276812,85
	266° 02' 15"	262,36		
367			487008,5	1276551,12
	265° 50' 40"	28,57		
368			487006,43	1276522,63
	265° 22' 31"	31,5		
369			487003,89	1276491,23
	265° 10' 03"	249,99		
370			486982,83	1276242,13
	265° 24' 34"	1,37		
371			486982,72	1276240,76
	265° 47' 07"	153,76		
372			486971,42	1276087,42
	266° 10' 50"	335,53		
373			486949,07	1275752,64
	267° 11' 28"	123,87		
374			486943	1275628,92
	267° 16' 44"	199,7		
375			486933,52	1275429,45
	266° 49' 47"	430,7		
376			486909,7	1274999,41
	265° 39' 20"	200,66		
377			486894,5	1274799,33
	265° 53' 32"	138,21		
378			486884,6	1274661,48
	263° 56' 40"	75,36		
379			486876,65	1274586,54
	260° 49' 20"	27,15		
380			486872,32	1274559,74
	265° 06' 05"	70,15		

Название (номер) межевого знака	Дирекционные углы (град. мин. сек.)	Длина линии(м)	X координата	Y координата
381			486866,33	1274489,85
	265° 31' 16"	146,5		
382			486854,89	1274343,8
	266° 53' 23"	199,04		
383			486844,09	1274145,05
	197° 31' 41"	156,82		
384			486694,55	1274097,82
	197° 32' 49"	64,48		
385			486633,07	1274078,38
	197° 33' 46"	8,52		
386			486624,95	1274075,81
	196° 29' 13"	39,82		
387			486586,77	1274064,51
	188° 30' 34"	6,62		
388			486580,22	1274063,53
	108° 26' 31"	52,7		
389			486563,55	1274113,52
	125° 33' 29"	22,8		
390			486550,29	1274132,07
	143° 43' 55"	37,12		
391			486520,36	1274154,03
	143° 22' 56"	36,82		
392			486490,81	1274175,99
	148° 14' 29"	28,06		
393			486466,95	1274190,76
	125° 28' 28"	27,43		
394			486451,03	1274213,1
	118° 57' 54"	24,24		
395			486439,29	1274234,31
	129° 09' 46"	21		
396			486426,03	1274250,59
	181° 14' 56"	17,43		
397			486408,6	1274250,21
	204° 53' 17"	23,38		
398			486387,39	1274240,37
	231° 34' 38"	39,63		
399			486362,76	1274209,32
	246° 27' 28"	25,61		
400			486352,53	1274185,84
	222° 34' 17"	19,02		
401			486338,52	1274172,97
	183° 22' 37"	19,35		
402			486319,2	1274171,83
	171° 26' 49"	27,97		
403			486291,54	1274175,99
	157° 01' 55"	37,85		
404			486256,69	1274190,76
	164° 51' 50"	33,36		
405			486224,49	1274199,47
	169° 09' 10"	28,16		
406			486196,83	1274204,77

Название (номер) межевого знака	Дирекционные углы (град. мин. сек.)	Длина линии(м)	X координата	Y координата
	193° 49' 10"	26,92		
407			486170,69	1274198,34
	212° 57' 05"	41,09		
408			486136,21	1274175,99
	183° 13' 15"	20,11		
409			486116,13	1274174,86
	168° 07' 18"	31,43		
410			486085,37	1274181,33
	147° 22' 05"	33,64		
411			486057,04	1274199,47
	141° 04' 52"	37,98		
412			486027,49	1274223,33
	139° 39' 03"	29,82		
413			486004,76	1274242,64
	156° 29' 14"	25,62		
414			485981,27	1274252,86
	180° 00' 00"	28,79		
415			485952,48	1274252,86
	182° 03' 28"	31,47		
416			485921,03	1274251,73
	202° 16' 58"	24,98		
417			485897,92	1274242,26
	221° 55' 53"	35,14		
418			485871,78	1274218,78
	226° 27' 40"	16,36		
419			485860,51	1274206,92
	226° 27' 00"	25,43		
420			485842,99	1274188,49
	204° 25' 24"	18,31		
421			485826,32	1274180,92
	192° 19' 43"	24,82		
422			485802,07	1274175,62
	157° 01' 23"	13,58		
423			485789,57	1274180,92
	121° 31' 13"	13,77		
424			485782,37	1274192,66
	60° 55' 14"	15,6		
425			485789,95	1274206,29
	59° 39' 11"	23,26		
426			485801,7	1274226,36
	71° 18' 42"	27,18		
427			485810,41	1274252,11
	87° 36' 18"	18,19		
428			485811,17	1274270,28
	130° 15' 51"	19,36		
429			485798,66	1274285,05
	164° 49' 46"	23,16		
430			485776,31	1274291,11
	171° 59' 33"	24,48		
431			485752,07	1274294,52
	213° 04' 37"	19,44		

Название (номер) межевого знака	Дирекционные углы (град. мин. сек.)	Длина линии(м)	X координата	Y координата
432			485735,78	1274283,91
	220° 39' 57"	24,98		
433			485716,83	1274267,63
	200° 01' 54"	34,27		
434			485684,63	1274255,89
	194° 11' 00"	34		
435			485651,67	1274247,56
	227° 24' 05"	31,9		
436			485630,08	1274224,08
	228° 35' 43"	42,4		
437			485602,04	1274192,28
	238° 15' 24"	67,68		
438			485566,43	1274134,72
	237° 27' 49"	30,99		
439			485549,76	1274108,59
	218° 59' 00"	30,69		
440			485525,9	1274089,28
	209° 17' 33"	42,57		
441			485488,77	1274068,45
	198° 05' 23"	41,45		
442			485449,37	1274055,58
	198° 47' 06"	38,82		
443			485412,62	1274043,08
	198° 25' 03"	31,15		
444			485383,07	1274033,24
	192° 11' 29"	48,44		
445			485335,72	1274023,01
	216° 09' 46"	31,44		
446			485310,34	1274004,46
	227° 16' 40"	20,1		
447			485296,7	1273989,69
	262° 17' 49"	28,28		
448			485292,91	1273961,67
	284° 02' 10"	23,42		
449			485298,59	1273938,95
	302° 28' 48"	24,69		
450			485311,85	1273918,12
	290° 13' 56"	15,33		
451			485317,15	1273903,74
	250° 43' 06"	16,05		
452			485311,85	1273888,59
	199° 16' 54"	16,05		
453			485296,7	1273883,29
	174° 34' 42"	15,98		
454			485280,79	1273884,8
	157° 43' 33"	24,98		
455			485257,67	1273894,27
	128° 17' 43"	27,5		
456			485240,63	1273915,85
	120° 35' 08"	38,72		
457			485220,93	1273949,18

Название (номер) межевого знака	Дирекционные углы (град. мин. сек.)	Длина линии(м)	X координата	Y координата
	132° 45' 43"	40,74		
458			485193,27	1273979,09
	164° 19' 17"	22,42		
459			485171,68	1273985,15
	178° 08' 49"	23,5		
460			485148,19	1273985,91
	196° 01' 49"	34,29		
461			485115,23	1273976,44
	180° 44' 12"	29,55		
462			485085,68	1273976,06
	161° 46' 44"	33,9		
463			485053,48	1273986,66
	160° 42' 43"	40,14		
464			485015,59	1273999,92
	152° 56' 47"	38,28		
465			484981,5	1274017,33
	150° 33' 20"	26,97		
466			484958,01	1274030,59
	195° 40' 43"	22,42		
467			484936,42	1274024,53
	215° 52' 53"	13,56		
468			484925,43	1274016,58
	88° 36' 55"	7,86		
469			484925,62	1274024,44
	201° 33' 12"	3,43		
470			484922,43	1274023,18
	216° 48' 16"	24,55		
471			484902,77	1274008,47
	227° 43' 03"	30,28		
472			484882,4	1273986,07
	220° 18' 33"	15,74		
473			484870,4	1273975,89
	209° 54' 05"	19,06		
474			484853,88	1273966,39
	200° 28' 49"	23,92		
475			484831,47	1273958,02
	191° 25' 29"	20,55		
476			484811,33	1273953,95
	185° 06' 33"	27,96		
477			484783,48	1273951,46
	197° 15' 52"	25,54		
478			484759,09	1273943,88
	210° 05' 04"	23,02		
479			484739,17	1273932,34
	215° 27' 40"	26,11		
480			484717,9	1273917,19
	211° 17' 27"	13,52		
481			484706,35	1273910,17
	194° 43' 26"	8,89		
482			484697,75	1273907,91
	171° 39' 05"	7,78		

Название (номер) межевого знака	Дирекционные углы (град. мин. сек.)	Длина линии(м)	X координата	Y координата
483			484690,05	1273909,04
	152° 43' 24"	7,2		
484			484683,65	1273912,34
	133° 10' 37"	14,89		
485			484673,46	1273923,2
	142° 19' 43"	12,58		
486			484663,5	1273930,89
	166° 22' 47"	7,69		
487			484656,03	1273932,7
	180° 00' 00"	4,98		
488			484651,05	1273932,7
	180° 00' 00"	4,98		
489			484646,07	1273932,7
	192° 06' 59"	12,96		
490			484633,4	1273929,98
	210° 33' 21"	17,35		
491			484618,46	1273921,16
	220° 19' 53"	29,02		
492			484596,34	1273902,38
	213° 38' 29"	6,53		
493			484590,9	1273898,76
	198° 44' 47"	13,38		
494			484578,23	1273894,46
	208° 29' 01"	18,03		
495			484562,38	1273885,86
	210° 42' 15"	17,78		
496			484547,09	1273876,78
	193° 35' 18"	9,62		
497			484537,74	1273874,52
	180° 00' 00"	11,77		
498			484525,97	1273874,52
	173° 45' 57"	12,52		
499			484513,52	1273875,88
	157° 59' 41"	11,48		
500			484502,88	1273880,18
	136° 01' 20"	9,12		
501			484496,32	1273886,51
	117° 48' 59"	9,21		
502			484492,02	1273894,66
	112° 20' 00"	28,61		
503			484481,15	1273921,12
	126° 43' 28"	18,91		
504			484469,84	1273936,28
	138° 03' 34"	9,14		
505			484463,04	1273942,39
	169° 07' 18"	5,99		
506			484457,16	1273943,52
	183° 33' 24"	7,25		
507			484449,92	1273943,07
	203° 01' 22"	9,84		
508			484440,86	1273939,22

Название (номер) межевого знака	Дирекционные углы (град. мин. сек.)	Длина линии(м)	X координата	Y координата
	219° 52' 24"	16,22		
509			484428,41	1273928,82
	222° 15' 34"	13,46		
510			484418,45	1273919,77
	197° 56' 30"	8,08		
511			484410,76	1273917,28
	180° 00' 00"	11,1		
512			484399,66	1273917,28
	169° 24' 29"	35,69		
513			484364,58	1273923,84
	166° 25' 44"	24,8		
514			484340,47	1273929,66
	155° 15' 00"	28,66		
515			484314,44	1273941,66
	158° 58' 18"	31,52		
516			484285,02	1273952,97
	165° 13' 59"	21,3		
517			484264,42	1273958,4
	179° 06' 58"	14,26		
518			484250,16	1273958,62
	202° 12' 50"	8,25		
519			484242,52	1273955,5
	225° 00' 00"	9,93		
520			484235,5	1273948,48
	238° 16' 12"	18,08		
521			484225,99	1273933,1
	257° 11' 45"	40,84		
522			484216,94	1273893,28
	243° 24' 58"	13,65		
523			484210,83	1273881,07
	222° 21' 20"	7,05		
524			484205,62	1273876,32
	188° 08' 49"	4,8		
525			484200,87	1273875,64
	164° 59' 02"	6,1		
526			484194,98	1273877,22
	138° 03' 42"	6,09		
527			484190,45	1273881,29
	117° 32' 06"	29,85		
528			484176,65	1273907,76
	129° 59' 38"	18,31		
529			484164,88	1273921,79
	136° 40' 00"	17,75		
530			484151,97	1273933,97
	150° 06' 41"	15,81		
531			484138,26	1273941,85
	168° 01' 48"	11,23		
532			484127,27	1273944,18
	186° 12' 08"	9,63		
533			484117,7	1273943,14
	204° 12' 56"	8,51		

Название (номер) межевого знака	Дирекционные углы (град. мин. сек.)	Длина линии(м)	X координата	Y координата
534			484109,94	1273939,65
	221° 23' 08"	20,53		
535			484094,54	1273926,08
	225° 00' 00"	17,14		
536			484082,42	1273913,96
	210° 46' 10"	14,15		
537			484070,26	1273906,72
	198° 04' 00"	19,19		
538			484052,02	1273900,77
	209° 37' 05"	11,76		
539			484041,8	1273894,96
	231° 20' 48"	14,07		
540			484033,01	1273883,97
	250° 08' 12"	16,36		
541			484027,45	1273868,58
	238° 23' 17"	8,64		
542			484022,92	1273861,22
	225° 00' 00"	6,77		
543			484018,13	1273856,43
	203° 05' 31"	15,5		
544			484003,87	1273850,35
	178° 36' 40"	18,57		
545			483985,31	1273850,8
	167° 10' 35"	36,67		
546			483949,55	1273858,94
	165° 58' 23"	14,94		
547			483935,06	1273862,56
	137° 38' 42"	10,42		
548			483927,36	1273869,58
	108° 26' 06"	7,15		
549			483925,1	1273876,36
	110° 33' 56"	21,27		
550			483917,63	1273896,27
	116° 55' 36"	17		
551			483909,93	1273911,43
	131° 13' 49"	26,78		
552			483892,28	1273931,57
	138° 02' 07"	15,22		
553			483880,96	1273941,75
	153° 53' 49"	13,86		
554			483868,51	1273947,85
	168° 09' 32"	9,94		
555			483858,78	1273949,89
	186° 57' 15"	25,77		
556			483833,2	1273946,77
	208° 31' 07"	9,97		
557			483824,44	1273942,01
	232° 13' 35"	15,85		
558			483814,73	1273929,48
	243° 26' 06"	16,48		
559			483807,36	1273914,74

Название (номер) межевого знака	Дирекционные углы (град. мин. сек.)	Длина линии(м)	X координата	Y координата
	250° 01' 31"	5,88		
560			483805,35	1273909,21
	250° 01' 38"	4,71		
561			483803,74	1273904,78
	241° 22' 40"	19,44		
562			483794,43	1273887,72
	232° 59' 59"	14,94		
563			483785,44	1273875,79
	209° 34' 55"	6,54		
564			483779,75	1273872,56
	187° 52' 49"	9,41		
565			483770,43	1273871,27
	165° 10' 30"	11,1		
566			483759,7	1273874,11
	151° 20' 13"	7,82		
567			483752,84	1273877,86
	133° 47' 30"	13,08		
568			483743,79	1273887,3
	116° 06' 17"	20,59		
569			483734,73	1273905,79
	112° 09' 51"	51,93		
570			483715,14	1273953,88
	117° 10' 05"	15,72		
571			483707,96	1273967,87
	137° 39' 18"	5,95		
572			483703,56	1273971,88
	166° 15' 43"	6,53		
573			483697,22	1273973,43
	193° 07' 46"	7,97		
574			483689,46	1273971,62
	214° 40' 55"	8,17		
575			483682,74	1273966,97
	232° 08' 52"	15,4		
576			483673,29	1273954,81
	239° 53' 41"	64,1		
577			483641,14	1273899,36
	226° 25' 24"	12,81		
578			483632,31	1273890,08
	209° 09' 52"	11,14		
579			483622,58	1273884,65
	180° 00' 00"	10,19		
580			483612,39	1273884,65
	156° 55' 07"	11,55		
581			483601,76	1273889,18
	148° 41' 32"	18,28		
582			483586,14	1273898,68
	128° 31' 35"	12,73		
583			483578,21	1273908,64
	93° 09' 51"	8,15		
584			483577,76	1273916,78
	79° 46' 10"	16,55		

Название (номер) межевого знака	Дирекционные углы (град. мин. сек.)	Длина линии(м)	X координата	Y координата
585			483580,7	1273933,07
	70° 11' 09"	24,04		
586			483588,85	1273955,69
	92° 46' 34"	9,29		
587			483588,4	1273964,97
	125° 08' 11"	7,47		
588			483584,1	1273971,08
	141° 53' 05"	6,9		
589			483578,67	1273975,34
	166° 09' 37"	9,2		
590			483569,74	1273977,54
	182° 54' 46"	43,1		
591			483526,7	1273975,35
	167° 47' 03"	13,89		
592			483513,12	1273978,29
	144° 18' 46"	8,91		
593			483505,88	1273983,49
	121° 31' 38"	11,68		
594			483499,77	1273993,45
	109° 54' 17"	19,97		
595			483492,97	1274012,23
	103° 51' 40"	7,93		
596			483491,07	1274019,93
	103° 52' 02"	27,95		
597			483484,37	1274047,07
	113° 26' 46"	13,07		
598			483479,17	1274059,06
	129° 51' 19"	8,83		
599			483473,51	1274065,84
	139° 24' 13"	12,52		
600			483464	1274073,99
	167° 35' 40"	11,59		
601			483452,68	1274076,48
	179° 14' 00"	13,45		
602			483439,23	1274076,66
	198° 05' 03"	27,9		
603			483412,71	1274068
	207° 34' 59"	59,15		
604			483360,28	1274040,61
	201° 04' 20"	20,14		
605			483341,49	1274033,37
	193° 45' 55"	25,64		
606			483316,59	1274027,27
	186° 03' 44"	10,7		
607			483305,95	1274026,14
	181° 59' 19"	27,38		
608			483278,59	1274025,19
	165° 10' 44"	41,79		
609			483238,19	1274035,88
	163° 39' 17"	37,99		
610			483201,74	1274046,57

Название (номер) межевого знака	Дирекционные углы (град. мин. сек.)	Длина линии(м)	X координата	Y координата
	154° 58' 41"	40,85		
611			483164,72	1274063,85
	194° 55' 31"	18,13		
612			483147,2	1274059,18
	194° 56' 19"	30,8		
613			483117,44	1274051,24
	311° 00' 33"	1,83		
614			483118,64	1274049,86
	305° 17' 50"	106,31		
615			483180,07	1273963,09
	305° 55' 08"	115,68		
616			483247,93	1273869,41
	305° 34' 36"	181,04		
617			483353,26	1273722,16
	305° 56' 08"	92,73		
618			483407,68	1273647,08
	304° 14' 02"	162,47		
619			483499,08	1273512,76
	304° 50' 14"	147,27		
620			483583,21	1273391,88
	307° 17' 22"	36,05		
621			483605,05	1273363,2
	307° 16' 30"	81,17		
622			483654,21	1273298,61
	305° 35' 03"	113,46		
623			483720,23	1273206,34
	305° 39' 33"	180,41		
624			483825,4	1273059,76
	305° 41' 55"	158,2		
625			483917,71	1272931,29
	304° 19' 10"	180,31		
626			484019,37	1272782,37
	307° 22' 34"	149,18		
627			484109,93	1272663,82
	302° 55' 14"	130,09		
628			484180,63	1272554,62
	307° 23' 31"	65,42		
629			484220,36	1272502,64
	302° 37' 51"	34,66		
630			484239,05	1272473,45
	304° 41' 38"	290,5		
631			484404,4	1272234,6
	305° 23' 07"	143,26		
632			484487,36	1272117,8
	302° 52' 37"	235,72		
633			484615,32	1271919,83
	303° 45' 43"	154,53		
634			484701,2	1271791,36
	304° 03' 30"	234,73		
635			484832,66	1271596,89
	302° 26' 34"	125,25		

Название (номер) межевого знака	Дирекционные углы (град. мин. сек.)	Длина линии(м)	X координата	Y координата
636			484899,85	1271491,19
	304° 59' 10"	296,52		
637			485069,87	1271248,25
	303° 32' 27"	284,45		
638			485227,04	1271011,16
	302° 23' 49"	369,83		
639			485425,19	1270698,89
	301° 56' 58"	10,87		
640			485430,94	1270689,67
	301° 28' 09"	349,19		
641			485613,23	1270391,84
	302° 08' 01"	431,7		
642			485842,85	1270026,27
	301° 44' 57"	307,01		
643			486004,4	1269765,2
	301° 45' 09"	78,25		
644			486045,58	1269698,66
	302° 19' 34"	310,3		
645			486211,51	1269436,45
	301° 56' 50"	295,93		
646			486368,1	1269185,34
	302° 09' 32"	349,05		
647			486553,89	1268889,84
	302° 32' 24"	319,34		
648			486725,66	1268620,63
	302° 31' 51"	332,47		
649			486904,45	1268340,32
	302° 05' 43"	317,79		
650			487073,3	1268071,1
	302° 40' 14"	49,57		
651			487100,06	1268029,37
	302° 04' 33"	246,35		
652			487230,88	1267820,63
	301° 31' 56"	141,21		
653			487304,73	1267700,27
	49° 48' 48"	289,97		
654			487491,84	1267921,79
	49° 01' 12"	43,47		
655			487520,35	1267954,61
	61° 45' 29"	204,63		
656			487617,18	1268134,88
	52° 26' 30"	326,15		
657			487815,99	1268393,43
	17° 17' 29"	277,26		
658			488080,72	1268475,84
	69° 19' 45"	58,36		
659			488101,32	1268530,44
	125° 45' 14"	63,46		
660			488064,24	1268581,94
	150° 27' 42"	213,12		
661			487878,82	1268687,01

Название (номер) межевого знака	Дирекционные углы (град. мин. сек.)	Длина линии(м)	X координата	Y координата
	108° 26' 01"	130,3		
662			487837,62	1268810,62
	100° 11' 05"	349,56		
663			487775,81	1269154,67
	71° 47' 42"	161,58		
664			487826,29	1269308,16
	33° 41' 16"	137,42		
665			487940,63	1269384,38
	23° 19' 18"	252,39		
666			488172,4	1269484,3
	63° 08' 54"	91,21		
667			488213,6	1269565,68
	170° 59' 47"	28,75		
668			488185,2	1269570,18
	171° 09' 29"	52,24		
669			488133,58	1269578,21
	170° 56' 52"	230,15		
670			487906,3	1269614,42
	171° 08' 56"	163,19		
671			487745,05	1269639,53
	170° 20' 03"	14,35		
672			487730,9	1269641,94
	170° 20' 08"	133,79		
673			487599,01	1269664,4
	166° 24' 56"	33,21		
674			487566,73	1269672,2
	157° 38' 49"	22,95		
675			487545,5	1269680,93
	164° 29' 12"	196,74		
676			487355,93	1269733,55
	163° 47' 22"	219,65		
677			487145,01	1269794,87
	162° 35' 45"	126,04		
678			487024,74	1269832,57
	48° 33' 22"	195,97		
679			487154,45	1269979,47
	48° 32' 43"	433,27		
680			487441,29	1270304,2
	352° 32' 36"	287,96		
681			487726,81	1270266,83
	352° 12' 04"	117,17		
682			487842,9	1270250,93
	355° 51' 53"	50,89		
683			487893,66	1270247,26
	353° 18' 25"	112,4		
684			488005,29	1270234,16
	351° 27' 20"	356,18		
685			488357,52	1270181,24
	354° 15' 32"	24,19		
686			488381,59	1270178,82
	350° 31' 29"	94,03		

Название (номер) межевого знака	Дирекционные углы (град. мин. сек.)	Длина линии(м)	X координата	Y координата
687			488474,34	1270163,34
	353° 26' 43"	28,91		
688			488503,06	1270160,04
	58° 30' 15"	171,54		
689			488592,68	1270306,31
	297° 48' 45"	25,27		
690			488604,47	1270283,96
	315° 37' 03"	32,81		
691			488627,92	1270261,01
	310° 42' 56"	21,77		
692			488642,12	1270244,51
	275° 39' 59"	32,31		
693			488645,31	1270212,36
	282° 26' 00"	18,21		
694			488649,23	1270194,58
	279° 26' 31"	235,36		
695			488687,84	1269962,41
	279° 25' 23"	240,4		
696			488727,2	1269725,25
	278° 43' 21"	66,07		
697			488737,22	1269659,94
	279° 58' 57"	484,58		
698			488821,22	1269182,7
	279° 17' 45"	531,1		
699			488907,01	1268658,57
	278° 51' 58"	21,8		
700			488910,37	1268637,03
	279° 31' 38"	589,92		
701			489008,01	1268055,25
	279° 16' 42"	104,39		
702			489024,84	1267952,23
	282° 23' 28"	116,08		
703			489049,75	1267838,85
	280° 10' 46"	138,57		
704			489074,24	1267702,46
	280° 21' 04"	56,49		
705			489084,39	1267646,89
	282° 05' 36"	103,58		
706			489106,09	1267545,61
	282° 20' 54"	93,29		
707			489126,04	1267454,48
	282° 19' 35"	91,86		
708			489145,65	1267364,74
	281° 56' 38"	168,73		
709			489180,57	1267199,66
	343° 27' 40"	207,22		
710			489379,22	1267140,67
	343° 32' 22"	263,8		
711			489632,21	1267065,92
	343° 48' 17"	213,54		
712			489837,28	1267006,36

Название (номер) межевого знака	Дирекционные углы (град. мин. сек.)	Длина линии(м)	X координата	Y координата
	342° 07' 03"	82		
713			489915,32	1266981,18
	343° 32' 35"	396,34		
714			490295,42	1266868,9
	282° 50' 38"	588,49		
715			490426,24	1266295,13
	282° 56' 31"	588,71		
716			490558,09	1265721,37
	282° 13' 37"	530,16		
717			490670,37	1265203,24
	248° 26' 43"	89,71		
718			490637,41	1265119,8
	317° 10' 53"	459,22		
719			490974,25	1264807,68
	16° 06' 43"	199,95		
720			491166,35	1264863,17
	13° 59' 26"	273,62		
721			491431,85	1264929,32
	15° 26' 13"	193,18		
722			491618,06	1264980,74
	309° 42' 19"	136,01		
723			491704,95	1264876,1
	313° 25' 12"	44,88		
724			491735,8	1264843,5
	318° 13' 03"	243,27		
725			491917,2	1264681,41
	318° 49' 13"	86,28		
726			491982,14	1264624,6
	320° 18' 05"	364,9		
727			492262,9	1264391,52
	319° 12' 09"	815,06		
728			492879,92	1263858,97
	319° 49' 26"	571,63		
729			493316,68	1263490,19
	318° 22' 22"	165,26		
730			493440,21	1263380,41
	316° 47' 21"	31,71		
731			493463,32	1263358,7
	313° 32' 03"	134,06		
732			493555,66	1263261,51
	308° 58' 30"	818,86		
733			494070,71	1262624,91
	310° 25' 25"	575,06		
734			494443,6	1262187,13
	310° 40' 41"	379,07		
735			494690,68	1261899,65
	312° 10' 23"	142,23		
736			494786,17	1261794,24
	310° 57' 44"	226,75		
737			494934,82	1261623,01
	312° 12' 46"	336,78		

Название (номер) межевого знака	Дирекционные углы (град. мин. сек.)	Длина линии(м)	X координата	Y координата
738			495161,1	1261373,57
	314° 18' 50"	193,69		
739			495296,41	1261234,98
	309° 49' 07"	202,56		
740			495426,12	1261079,4
	308° 22' 03"	211,89		
741			495557,64	1260913,27
	294° 18' 01"	450,65		
742			495743,09	1260502,55
	294° 22' 42"	4,34		
743			495744,88	1260498,6
	294° 23' 14"	18,36		
744			495752,46	1260481,88
	294° 13' 45"	203,44		
745			495835,95	1260296,36
	293° 40' 40"	410,79		
746			496000,92	1259920,15
	294° 00' 41"	350,31		
747			496143,47	1259600,15
	292° 14' 36"	118,22		
748			496188,22	1259490,73
	296° 53' 46"	56,52		
749			496213,79	1259440,32
	294° 34' 13"	69,38		
750			496242,64	1259377,22
	294° 12' 25"	279,76		
751			496357,35	1259122,06
	294° 34' 30"	74,18		
752			496388,2	1259054,6
	288° 40' 03"	52,17		
753			496404,9	1259005,17
	202° 04' 04"	41,12		
754			496366,79	1258989,72
	220° 34' 54"	19		
755			496352,36	1258977,36
	238° 47' 21"	39,75		
756			496331,76	1258943,36
	216° 01' 39"	14,01		
757			496320,43	1258935,12
	197° 42' 49"	77,86		
758			496246,26	1258911,43
	206° 33' 54"	23,03		
759			496225,66	1258901,13
	235° 52' 06"	73,43		
760			496184,46	1258840,35
	226° 10' 09"	35,7		
761			496159,74	1258814,6
	211° 09' 13"	51,77		
762			496115,44	1258787,82
	225° 00' 00"	33,5		
763			496091,75	1258764,13

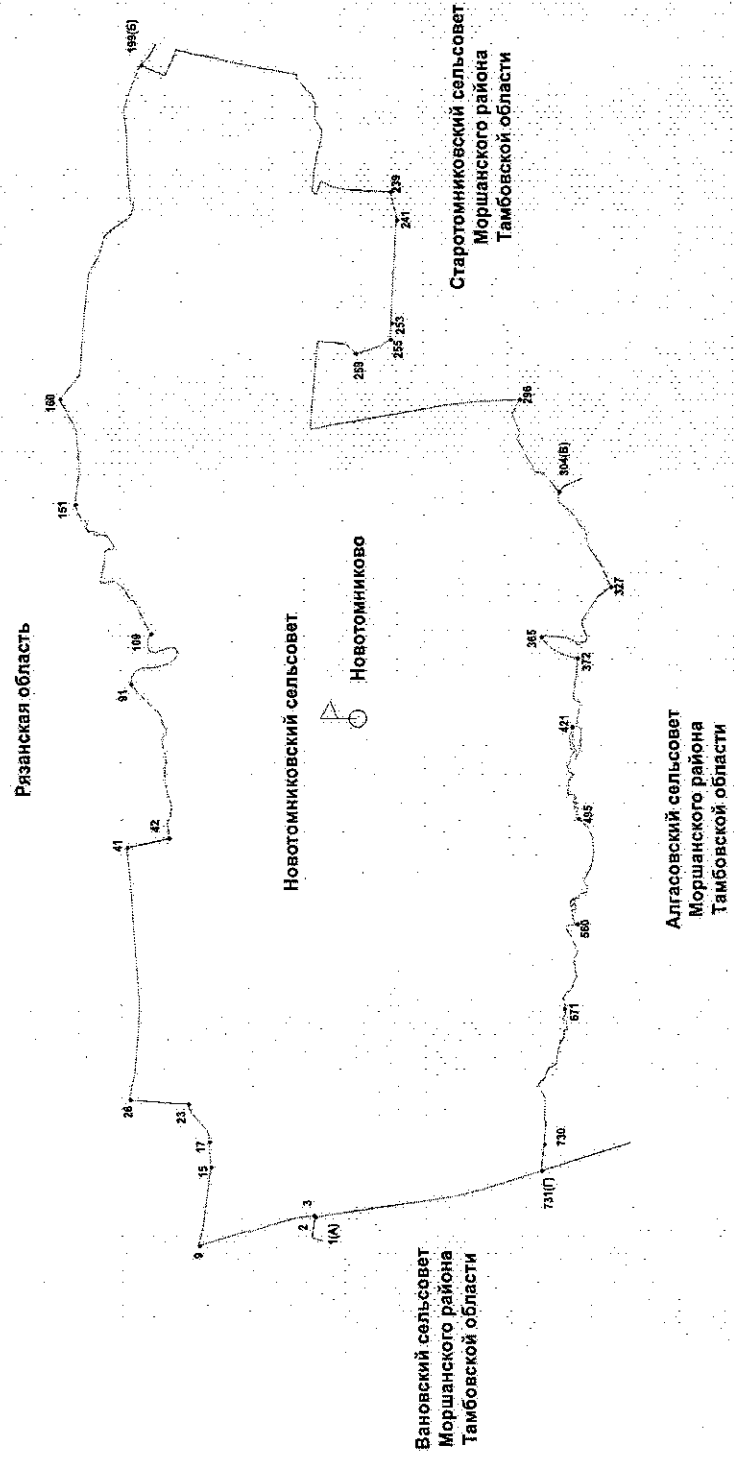
Название (номер) межевого знака	Дирекционные углы (град. мин. сек.)	Длина линии(м)	X координата	Y координата
	231° 20' 49"	52,77		
764			496058,79	1258722,92
	203° 51' 22"	58,57		
765			496005,22	1258699,23
	318° 45' 25"	116,77		
766			496093,02	1258622,25
	341° 56' 29"	97,26		
767			496185,49	1258592,1
	331° 45' 45"	63,13		
768			496241,11	1258562,23
	340° 23' 54"	79,83		
769			496316,31	1258535,45
	347° 47' 45"	116,98		
770			496430,65	1258510,72
	338° 29' 55"	36,53		
771			496464,64	1258497,33
	349° 33' 54"	39,81		
772			496503,79	1258490,12
	327° 16' 04"	102,86		
773			496590,32	1258434,5
	298° 25' 28"	49,9		
774			496614,07	1258390,62
	305° 03' 23"	75,02		
775			496657,16	1258329,21
	293° 19' 32"	31,97		
776			496669,82	1258299,85
	288° 28' 33"	83,94		
777			496696,42	1258220,24
	281° 04' 09"	96,57		
778			496714,96	1258125,47
	272° 54' 37"	60,86		
779			496718,05	1258064,69
	259° 59' 31"	71,12		
780			496705,69	1257994,65
	264° 25' 09"	222,52		
781			496684,05	1257773,18
	255° 43' 17"	58,47		
782			496669,63	1257716,52
	270° 00' 00"	27,81		
783			496669,63	1257688,71
	278° 39' 09"	47,93		
784			496676,84	1257641,33
	270° 00' 00"	66,96		
785			496676,84	1257574,37
	274° 11' 06"	42,34		
786			496679,93	1257532,14
	280° 15' 40"	109,92		
787			496699,51	1257423,98
	272° 31' 00"	93,83		
788			496703,63	1257330,24
	254° 48' 00"	86,46		

Название (номер) межевого знака	Дирекционные углы (град. мин. сек.)	Длина линии(м)	X координата	Y координата
789			496680,96	1257246,8
	235° 21' 33"	68,86		
790			496641,82	1257190,15
	220° 45' 58"	62,25		
791			496594,67	1257149,5
	265° 37' 05"	21,07		
792			496593,06	1257128,49
	282° 29' 10"	34,97		
793			496600,62	1257094,35
	299° 07' 49"	226,42		
794			496710,84	1256896,57
	309° 11' 45"	136,9		
795			496797,36	1256790,47
	315° 34' 22"	73,57		
796			496849,9	1256738,97
	270° 39' 30"	89,63		
797			496850,93	1256649,35
	321° 20' 25"	32,98		
798			496876,68	1256628,75
	297° 35' 34"	171,03		
799			496955,9	1256477,17
	280° 14' 42"	325,2		
800			497013,74	1256157,15
	291° 01' 09"	259		
801			497106,64	1255915,38
	290° 18' 42"	192,72		
802			497173,54	1255734,64
	290° 39' 55"	346,8		
803			497295,93	1255410,15
	289° 08' 40"	631,35		
804			497502,98	1254813,72
	291° 12' 25"	498,32		
805			497683,24	1254349,15
	290° 44' 25"	526,5		
806			497869,69	1253856,77
	292° 02' 28"	552,59		
807			498077,06	1253344,57
	21° 49' 52"	337,16		
808			498390,04	1253469,95
	21° 32' 49"	163,86		
809			498542,45	1253530,13
	20° 35' 21"	327,33		
810			498848,87	1253645,24
	21° 31' 35"	333,52		
811			499159,13	1253767,62
	22° 14' 56"	164,25		
812			499311,15	1253829,81
	22° 14' 24"	287,67		
813			499577,42	1253938,69
	19° 53' 37"	94,66		
814			499666,43	1253970,9

Название (номер) межевого знака	Дирекционные углы (град. мин. сек.)	Длина линии(м)	X координата	Y координата
	16° 19' 54"	317,96		
815			499971,56	1254060,31
	13° 48' 22"	255,33		
816			500219,51	1254121,24
	10° 35' 23"	118,41		
1			500335,9	1254143

Приложение 13
к Закону Тамбовской области «Об установлении границ муниципальных образований Моршанского района Тамбовской области и определении места нахождения представительных органов и о признании утратившими силу отдельных положений некоторых законодательных актов Тамбовской области»

Схема границ муниципального образования- Новотомниковский сельсовет Моршанского района Тамбовской области



**Описание границ
муниципального образования - Новотомниковский сельсовет
Моршанского района Тамбовской области**

I. Участок границы с Рязанской областью (от А до Б)

Граница с Рязанской областью проходит:

- от т.1(А) до т.2 – по пастбищному участку;
- от т.2 до т.3 – пересекая автодорогу;
- от т.3 до т.9 – по юго-западной стороне лесополосы;
- от т.9 до т.15 – по южной стороне лесополосы;
- от т.15 до т.17 – по северной стороне лесополосы;
- от т.17 до т.23 – по юго-восточной стороне лесополосы;
- от т.23 до т.26 – по меже;
- от т.26 до т.41 – по южной стороне лесополосы;
- от т.41 до т.42 – по меже;
- от т.42 до т.91 – по ручью до середины р. Цна;
- от т.91 до т.109 – по середине р. Цна;
- от т.109 до т.151 – по заболоченному участку;
- от т.151 до т.160 – по южной стороне лесного массива;
- от т.160 до т.199(Б) – пересекая лесной массив.

**II. Участок границы с муниципальным образованием –
Старотомниковский сельсовет Моршанского района Тамбовской области
(от Б до В)**

Граница с муниципальным образованием – Старотомниковский сельсовет проходит:

- от т.199(Б) до т.239 – пересекая лесной массив;
- от т.239 до т.241 – по границе лесного массива;
- от т.241 до т.253 – по участку, занятому древесно-кустарниковой растительностью;
- от т.253 до т.255 – по границе приусадебных земель н.п. Старотомниково;
- от т.255 до т.259 – по границе лесного массива;
- от т.259 до т.296 – по заболоченному участку;
- от т.296 до т.304(В) – по границе лесного массива.

**III. Участок границы с муниципальным образованием – Алгасовский
сельсовет Моршанского района Тамбовской области (от В до Г)**

Граница с муниципальным образованием – Алгасовский сельсовет проходит:

- от т.304(В) до т.327 – по границе лесного массива;
- от т.327 до т.365 – по заболоченному участку до середины р. Цна;
- от т.365 до т.372 – по середине р. Цна;
- от т.372 до т.421 – по пастбищному участку;
- от т.421 до т.495 – по ручью;

- от т.495 до т.560 – по середине пруда Пилова;
- от т.560 до т.671 – по ручью;
- от т.671 до т.730 – по южной стороне лесного массива;
- от т.730 до т.731(Г) – пересекая автодорогу, по южной стороне полевой дороги.

IV. Участок границы с муниципальным образованием – Вановский сельсовет Моршанского района Тамбовской области (от Г до А)

Граница с муниципальным образованием – Вановский сельсовет проходит:

- от т.731(Г) до т.1(А) – по юго-западной стороне автодороги.

**Каталог координат
характерных точек границ муниципального образования -
Новотомниковский сельсовет Моршанского района Тамбовской области**

Название (номер) межевого знака	Дирекционные углы (град. мин. сек.)	Длина линии(м)	X координата	Y координата
1			549078,62	1261519,06
	75° 14' 33"	16,76		
2			549082,89	1261535,27
	39° 54' 31"	25,66		
3			549102,57	1261551,73
	351° 52' 01"	320,13		
4			549419,48	1261506,44
	343° 58' 38"	421,79		
5			549824,88	1261390,02
	343° 07' 58"	423,84		
6			550230,49	1261267,04
	48° 34' 47"	22,08		
7			550245,1	1261283,6
	340° 35' 15"	24,28		
8			550268	1261275,53
	343° 39' 24"	848,5		
9			551082,21	1261036,77
	29° 39' 03"	7,56		
10			551088,78	1261040,51
	107° 06' 37"	95,48		
11			551060,69	1261131,76
	102° 39' 57"	127,97		
12			551032,63	1261256,62
	99° 57' 28"	250,57		
13			550989,3	1261503,42
	98° 05' 17"	301,58		
14			550946,87	1261802
	97° 22' 58"	575,5		
15			550872,92	1262372,73
	86° 18' 21"	236,22		
16			550888,14	1262608,46
	85° 55' 31"	193,23		
17			550901,87	1262801,2
	91° 02' 15"	15,46		
18			550901,59	1262816,66
	93° 53' 28"	73,68		

Название (номер) межевого знака	Дирекционные углы (град. мин. сек.)	Длина линии(м)	X координата	Y координата
19			550896,59	1262890,17
	73° 01' 33"	108,55		
20			550928,28	1262993,99
	46° 08' 20"	193,52		
21			551062,37	1263133,52
	48° 51' 19"	221,79		
22			551208,3	1263300,54
	69° 08' 23"	163,13		
23			551266,39	1263452,98
	3° 02' 13"	211,22		
24			551477,31	1263464,17
	3° 39' 28"	378,23		
25			551854,77	1263488,3
	4° 54' 10"	396,66		
26			552249,98	1263522,2
	96° 20' 27"	84,39		
27			552240,66	1263606,07
	96° 34' 17"	78,29		
28			552231,7	1263683,85
	104° 05' 21"	292,03		
29			552160,61	1263967,1
	94° 15' 31"	609,24		
30			552115,37	1264574,66
	93° 08' 59"	491,78		
31			552088,35	1265065,7
	93° 57' 04"	37,3		
32			552085,78	1265102,91
	90° 42' 49"	8,03		
33			552085,68	1265110,94
	87° 41' 46"	305,47		
34			552097,96	1265416,16
	85° 42' 09"	1058,09		
35			552177,25	1266471,27
	81° 28' 09"	0,61		
36			552177,34	1266471,87
	85° 22' 56"	48,57		
37			552181,25	1266520,28
	86° 31' 01"	76,7		
38			552185,91	1266596,84

Название (номер) межевого знака	Дирекционные углы (град. мин. сек.)	Длина линии(м)	X координата	Y координата
	86° 32' 51"	267,17		
39			552202	1266863,53
	86° 32' 53"	278,52		
40			552218,77	1267141,54
	84° 06' 16"	680,53		
41			552288,67	1267818,47
	167° 14' 43"	731,14		
42			551575,57	1267979,89
	87° 48' 50"	46,92		
43			551577,36	1268026,78
	108° 17' 23"	19,98		
44			551571,09	1268045,75
	99° 06' 16"	48,16		
45			551563,47	1268093,3
	69° 15' 25"	64,54		
46			551586,33	1268153,66
	76° 35' 34"	53,91		
47			551598,83	1268206,1
	91° 38' 56"	42,4		
48			551597,61	1268248,48
	121° 41' 20"	94,59		
49			551547,92	1268328,97
	99° 10' 58"	51,57		
50			551539,69	1268379,88
	83° 17' 55"	46,96		
51			551545,17	1268426,52
	104° 44' 24"	71,89		
52			551526,88	1268496,04
	84° 33' 36"	90,4		
53			551535,45	1268586,03
	76° 05' 00"	62,78		
54			551550,55	1268646,97
	66° 25' 21"	120,13		
55			551598,6	1268757,07
	85° 42' 22"	52,89		
56			551602,56	1268809,81
	66° 26' 35"	31,28		
57			551615,06	1268838,48
	77° 56' 26"	51,12		

Название (номер) межевого знака	Дирекционные углы (град. мин. сек.)	Длина линии(м)	X координата	Y координата
58			551625,74	1268888,47
	85° 08' 28"	71,9		
59			551631,83	1268960,11
	97° 03' 42"	47,02		
60			551626,05	1269006,77
	75° 07' 22"	65,28		
61			551642,81	1269069,86
	102° 17' 32"	63,04		
62			551629,39	1269131,45
	80° 38' 24"	48,82		
63			551637,33	1269179,62
	102° 23' 10"	92,4		
64			551617,51	1269269,87
	88° 15' 41"	130,53		
65			551621,47	1269400,34
	76° 16' 26"	68,11		
66			551637,63	1269466,5
	57° 23' 02"	63,34		
67			551671,77	1269519,85
	100° 08' 51"	50,17		
68			551662,93	1269569,24
	57° 34' 23"	30,7		
69			551679,39	1269595,15
	123° 22' 25"	16,07		
70			551670,55	1269608,57
	81° 04' 23"	13,73		
71			551672,68	1269622,13
	123° 41' 24"	31,87		
72			551655	1269648,65
	32° 10' 14"	34,93		
73			551684,57	1269667,25
	69° 18' 29"	17,26		
74			551690,67	1269683,4
	115° 12' 59"	17,86		
75			551683,06	1269699,56
	149° 43' 18"	52,62		
76			551637,62	1269726,09
	129° 22' 07"	41,79		
77			551611,11	1269758,4

Название (номер) межевого знака	Дирекционные углы (град. мин. сек.)	Длина линии(м)	X координата	Y координата
	102° 51' 53"	9,25		
78			551609,05	1269767,42
	102° 52' 39"	30,47		
79			551602,26	1269797,12
	83° 04' 42"	32,86		
80			551606,22	1269829,74
	54° 42' 08"	42,21		
81			551630,61	1269864,19
	61° 40' 47"	91,84		
82			551674,18	1269945,04
	75° 25' 10"	35,23		
83			551683,05	1269979,14
	84° 28' 08"	50,53		
84			551687,92	1270029,43
	69° 55' 27"	63,95		
85			551709,87	1270089,49
	53° 36' 04"	73,47		
86			551753,47	1270148,63
	25° 31' 04"	52,37		
87			551800,73	1270171,19
	47° 11' 13"	53,74		
88			551837,25	1270210,61
	46° 09' 57"	417,79		
89			552126,6	1270511,98
	46° 09' 51"	47,33		
90			552159,38	1270546,12
	46° 09' 53"	82,1		
91			552216,24	1270605,34
	100° 14' 22"	142,04		
92			552190,99	1270745,12
	124° 00' 54"	109,51		
93			552129,73	1270835,89
	152° 05' 11"	100,14		
94			552041,24	1270882,77
	177° 00' 05"	159,05		
95			551882,41	1270891,09
	174° 06' 42"	125,45		
96			551757,62	1270903,96
	161° 55' 13"	194,91		

Название (номер) межевого знака	Дирекционные углы (град. мин. сек.)	Длина линии(м)	X координата	Y координата
97			551572,33	1270964,45
	143° 55' 08"	120,73		
98			551474,76	1271035,55
	126° 35' 02"	91,36		
99			551420,31	1271108,91
	95° 26' 24"	63,82		
100			551414,26	1271172,44
	63° 00' 07"	44,98		
101			551434,68	1271212,52
	29° 58' 30"	45,41		
102			551474,02	1271235,21
	357° 03' 44"	88,59		
103			551562,49	1271230,67
	343° 45' 28"	260,17		
104			551812,28	1271157,9
	17° 31' 27"	60,28		
105			551869,76	1271176,05
	50° 55' 06"	51,98		
106			551902,53	1271216,4
	79° 45' 12"	90,68		
107			551918,66	1271305,63
	96° 44' 42"	85,82		
108			551908,58	1271390,86
	117° 21' 21"	87,16		
109			551868,53	1271468,27
	63° 10' 42"	114,78		
110			551920,32	1271570,7
	63° 26' 26"	273,84		
111			552042,76	1271815,64
	63° 22' 50"	259,32		
112			552158,95	1272047,47
	2° 51' 08"	58,28		
113			552217,16	1272050,37
	62° 33' 18"	217,84		
114			552317,56	1272243,69
	40° 23' 14"	206,36		
115			552474,74	1272377,4
	352° 57' 28"	237,6		
116			552710,55	1272348,27

Название (номер) межевого знака	Дирекционные углы (град. мин. сек.)	Длина линии(м)	X координата	Y координата
	100° 11' 34"	317,64		
117			552654,34	1272660,9
	100° 11' 49"	69,37		
118			552642,06	1272729,17
	91° 04' 35"	157,04		
119			552639,11	1272886,18
	154° 22' 06"	40,36		
120			552602,72	1272903,64
	126° 52' 31"	21,81		
121			552589,63	1272921,09
	177° 47' 30"	37,89		
122			552551,77	1272922,55
	194° 01' 20"	30		
123			552522,66	1272915,28
	147° 43' 25"	32,72		
124			552495	1272932,75
	100° 02' 25"	50,19		
125			552486,25	1272982,17
	58° 21' 48"	155,36		
126			552567,74	1273114,44
	43° 19' 27"	30,71		
127			552590,08	1273135,51
	27° 31' 13"	39,43		
128			552625,05	1273153,73
	6° 42' 44"	66,48		
129			552691,07	1273161,5
	31° 32' 12"	37,05		
130			552722,65	1273180,88
	354° 48' 48"	19,8		
131			552742,37	1273179,09
	317° 15' 12"	34,71		
132			552767,86	1273155,53
	3° 41' 01"	23,35		
133			552791,16	1273157,03
	38° 45' 19"	25,29		
134			552810,88	1273172,86
	68° 42' 22"	61,43		
135			552833,19	1273230,1
	355° 34' 30"	39,92		

Название (номер) межевого знака	Дирекционные углы (град. мин. сек.)	Длина линии(м)	X координата	Y координата
136			552872,99	1273227,02
	16° 10' 49"	48,23		
137			552919,31	1273240,46
	50° 01' 21"	36,27		
138			552942,61	1273268,25
	65° 56' 26"	39,59		
139			552958,75	1273304,4
	117° 42' 31"	54		
140			552933,64	1273352,21
	83° 08' 58"	35,21		
141			552937,84	1273387,17
	41° 21' 34"	29,84		
142			552960,24	1273406,89
	339° 33' 59"	48,78		
143			553005,95	1273389,86
	40° 33' 20"	38,14		
144			553034,93	1273414,66
	78° 23' 01"	57,96		
145			553046,6	1273471,43
	49° 40' 44"	28,61		
146			553065,11	1273493,24
	75° 57' 34"	32,03		
147			553072,88	1273524,31
	56° 54' 56"	31,75		
148			553090,21	1273550,91
	71° 33' 38"	39,68		
149			553102,76	1273588,55
	66° 14' 04"	46,7		
150			553121,58	1273631,29
	64° 29' 29"	52,15		
151			553144,04	1273678,36
	98° 11' 08"	512,15		
152			553071,12	1274185,29
	94° 15' 41"	84,78		
153			553064,82	1274269,84
	85° 19' 46"	58,33		
154			553069,57	1274327,98
	86° 01' 49"	167,27		
155			553081,15	1274494,85

Название (номер) межевого знака	Дирекционные углы (град. мин. сек.)	Длина линии(м)	X координата	Y координата
	86° 11' 02"	217,57		
156			553095,63	1274711,94
	86° 03' 11"	235,93		
157			553111,87	1274947,31
	62° 49' 44"	163,63		
158			553186,59	1275092,88
	63° 08' 34"	109,61		
159			553236,11	1275190,67
	62° 08' 23"	324,49		
160			553387,75	1275477,55
	126° 25' 23"	30,01		
161			553369,93	1275501,7
	128° 34' 08"	312,93		
162			553174,83	1275746,37
	129° 01' 38"	198,76		
163			553049,67	1275900,78
	94° 12' 08"	163,08		
164			553037,72	1276063,42
	93° 48' 26"	106,47		
165			553030,65	1276169,66
	95° 44' 12"	56,62		
166			553024,99	1276226
	93° 51' 46"	188,08		
167			553012,32	1276413,65
	93° 59' 26"	160,51		
168			553001,15	1276573,77
	94° 57' 22"	59,61		
169			552996	1276633,16
	95° 42' 14"	296,92		
170			552966,49	1276928,61
	95° 55' 52"	404,42		
171			552924,7	1277330,87
	96° 02' 12"	97,94		
172			552914,4	1277428,27
	95° 41' 34"	186,2		
173			552895,93	1277613,55
	114° 57' 27"	106,65		
174			552850,93	1277710,24
	121° 54' 00"	269,64		

Название (номер) межевого знака	Дирекционные углы (град. мин. сек.)	Длина линии(м)	X координата	Y координата
175			552708,44	1277939,16
	103° 53' 32"	279,05		
176			552641,44	1278210,05
	111° 28' 53"	87,77		
177			552609,3	1278291,72
	141° 43' 27"	209,74		
178			552444,65	1278421,64
	145° 22' 21"	286,85		
179			552208,61	1278584,64
	99° 45' 29"	49,68		
180			552200,19	1278633,6
	180° 00' 00"	17,36		
181			552182,83	1278633,6
	129° 10' 54"	22,46		
182			552168,64	1278651,01
	96° 13' 41"	49,13		
183			552163,31	1278699,85
	110° 27' 51"	80,29		
184			552135,24	1278775,07
	83° 09' 10"	71,88		
185			552143,81	1278846,44
	47° 09' 22"	24,81		
186			552160,68	1278864,63
	20° 39' 58"	25,59		
187			552184,62	1278873,66
	85° 08' 18"	159,41		
188			552198,13	1279032,5
	85° 32' 13"	173,62		
189			552211,64	1279205,59
	85° 47' 42"	206,62		
190			552226,79	1279411,65
	85° 53' 25"	232,33		
191			552243,44	1279643,38
	90° 07' 15"	322,37		
192			552242,76	1279965,75
	84° 20' 49"	484,45		
193			552290,48	1280447,84
	107° 31' 30"	288,89		
194			552203,49	1280723,32

Название (номер) межевого знака	Дирекционные углы (град. мин. сек.)	Длина линии(м)	X координата	Y координата
	110° 17' 55"	206,54		
195			552131,84	1280917,03
	110° 18' 54"	53,69		
196			552113,2	1280967,38
	110° 14' 04"	35,04		
197			552101,08	1281000,26
	112° 39' 56"	201,22		
198			552023,54	1281185,94
	130° 12' 53"	29,41		
199			552004,55	1281208,4
	203° 36' 59"	76,51		
200			551934,45	1281177,75
	203° 36' 46"	49,58		
201			551889,02	1281157,89
	203° 21' 36"	331,24		
202			551584,93	1281026,55
	113° 35' 31"	284,44		
203			551471,09	1281287,22
	113° 35' 34"	198,28		
204			551391,73	1281468,93
	193° 17' 47"	17,65		
205			551374,55	1281464,87
	193° 17' 53"	267,11		
206			551114,6	1281403,43
	191° 08' 05"	288,43		
207			550831,6	1281347,73
	191° 07' 56"	96,8		
208			550736,62	1281329,04
	191° 58' 05"	52,42		
209			550685,34	1281318,17
	194° 48' 51"	19,83		
210			550666,17	1281313,1
	194° 48' 44"	19,52		
211			550647,3	1281308,11
	194° 00' 29"	207,63		
212			550445,84	1281257,85
	192° 14' 41"	21,88		
213			550424,46	1281253,21
	192° 14' 00"	74,24		

Название (номер) межевого знака	Дирекционные углы (град. мин. сек.)	Длина линии(м)	X координата	Y координата
214			550351,91	1281237,48
	191° 56' 03"	3,24		
215			550348,74	1281236,81
	187° 42' 30"	9,99		
216			550338,84	1281235,47
	191° 57' 12"	413,25		
217			549934,55	1281149,88
	188° 59' 52"	165,42		
218			549771,17	1281124,01
	189° 13' 12"	83,57		
219			549688,68	1281110,62
	190° 07' 11"	383,36		
220			549311,28	1281043,26
	278° 05' 58"	60,76		
221			549319,84	1280983,11
	230° 03' 32"	254,21		
222			549156,64	1280788,21
	219° 12' 52"	134,26		
223			549052,62	1280703,33
	252° 27' 13"	184,16		
224			548997,1	1280527,74
	272° 50' 25"	233,49		
225			549008,67	1280294,54
	240° 39' 21"	243,32		
226			548889,43	1280082,44
	277° 24' 18"	205,93		
227			548915,97	1279878,23
	272° 44' 03"	17,4		
228			548916,8	1279860,85
	286° 07' 08"	176,93		
229			548965,92	1279690,88
	281° 17' 59"	353,62		
230			549035,21	1279344,11
	271° 23' 29"	70,42		
231			549036,92	1279273,71
	275° 26' 10"	242,99		
232			549059,94	1279031,81
	213° 44' 31"	82,91		
233			548991	1278985,76

Название (номер) межевого знака	Дирекционные углы (град. мин. сек.)	Длина линии(м)	X координата	Y координата
	110° 51' 33"	234,67		
234			548907,44	1279205,05
	206° 35' 38"	178,19		
235			548748,1	1279125,28
	194° 29' 23"	204,35		
236			548550,25	1279074,15
	186° 50' 09"	72,51		
237			548478,26	1279065,52
	183° 28' 59"	482,59		
238			547996,56	1279036,2
	182° 12' 32"	258,41		
239			547738,34	1279026,24
	256° 21' 46"	426,94		
240			547637,68	1278611,34
	271° 52' 50"	68,26		
241			547639,92	1278543,12
	272° 59' 16"	355,7		
242			547658,46	1278187,9
	273° 12' 41"	108,53		
243			547664,54	1278079,54
	273° 59' 25"	95,85		
244			547671,21	1277983,92
	272° 51' 31"	92,84		
245			547675,84	1277891,2
	273° 35' 17"	175,92		
246			547686,85	1277715,62
	272° 51' 54"	92,84		
247			547691,49	1277622,9
	273° 34' 47"	83,6		
248			547696,71	1277539,46
	272° 57' 42"	92,9		
249			547701,51	1277446,68
	272° 57' 37"	215,51		
250			547712,64	1277231,46
	272° 39' 55"	99,78		
251			547717,28	1277131,79
	272° 20' 00"	313,18		
252			547730,03	1276818,87
	275° 15' 47"	37,83		

Название (номер) межевого знака	Дирекционные углы (град. мин. сек.)	Длина линии(м)	X координата	Y координата
253			547733,5	1276781,2
	274° 08' 01"	157,46		
254			547744,85	1276624,15
	274° 40' 14"	122,57		
255			547754,83	1276501,99
	323° 17' 09"	183,31		
256			547901,78	1276392,4
	342° 58' 41"	180,06		
257			548073,95	1276339,69
	343° 09' 58"	110,12		
258			548179,35	1276307,8
	344° 15' 06"	172,51		
259			548345,38	1276260,98
	53° 38' 37"	93,72		
260			548400,94	1276336,46
	40° 16' 51"	142,33		
261			548509,52	1276428,48
	5° 36' 15"	227,64		
262			548736,07	1276450,71
	2° 01' 05"	65,88		
263			548801,91	1276453,03
	5° 50' 22"	176,63		
264			548977,62	1276471
	276° 39' 36"	35,01		
265			548981,68	1276436,23
	275° 16' 31"	31,43		
266			548984,57	1276404,93
	274° 40' 18"	28,48		
267			548986,89	1276376,54
	274° 47' 32"	137,89		
268			548998,41	1276239,13
	276° 23' 30"	67,64		
269			549005,94	1276171,91
	274° 05' 22"	65,07		
270			549010,58	1276107,01
	274° 23' 53"	128,45		
271			549020,43	1275978,94
	284° 45' 23"	11,39		
272			549023,33	1275967,93

Название (номер) межевого знака	Дирекционные углы (град. мин. сек.)	Длина линии(м)	X координата	Y координата
	275° 09' 54"	315,36		
273			549051,72	1275653,85
	276° 29' 17"	25,66		
274			549054,62	1275628,35
	275° 46' 10"	224,82		
275			549077,22	1275404,67
	275° 42' 56"	23,3		
276			549079,54	1275381,49
	272° 14' 07"	18,2		
277			549080,25	1275363,3
	276° 37' 15"	4,51		
278			549080,77	1275358,82
	274° 20' 08"	84,26		
279			549087,14	1275274,8
	272° 14' 12"	33,57		
280			549088,45	1275241,26
	272° 08' 33"	28,62		
281			549089,52	1275212,66
	270° 30' 48"	5,58		
282			549089,57	1275207,08
	273° 25' 39"	232		
283			549103,44	1274975,49
	170° 17' 58"	275,13		
284			548832,24	1275021,85
	170° 33' 03"	14,31		
285			548818,12	1275024,2
	163° 38' 51"	48,13		
286			548771,94	1275037,75
	169° 31' 07"	337,68		
287			548439,89	1275099,18
	169° 54' 24"	566,04		
288			547882,61	1275198,38
	170° 08' 56"	172,95		
289			547712,21	1275227,97
	170° 12' 18"	630,54		
290			547090,86	1275335,24
	169° 41' 16"	228,42		
291			546866,13	1275376,13
	172° 42' 28"	294,97		

Название (номер) межевого знака	Дирекционные углы (град. мин. сек.)	Длина линии(м)	X координата	Y координата
292			546573,55	1275413,57
	173° 33' 36"	266,4		
293			546308,83	1275443,45
	177° 21' 33"	467,48		
294			545841,85	1275464,99
	178° 24' 12"	112,69		
295			545729,2	1275468,13
	178° 20' 20"	188,01		
296			545541,27	1275473,58
	299° 34' 57"	272,28		
297			545675,69	1275236,79
	248° 19' 11"	366,84		
298			545540,17	1274895,9
	307° 28' 24"	95,71		
299			545598,4	1274819,94
	241° 10' 42"	93,37		
300			545553,39	1274738,14
	240° 43' 52"	569,76		
301			545274,83	1274241,12
	186° 23' 43"	34,38		
302			545240,66	1274237,29
	186° 21' 13"	107,53		
303			545133,79	1274225,39
	233° 10' 40"	407,47		
304			544889,58	1273899,21
	272° 44' 04"	179,43		
305			544898,14	1273719,98
	187° 43' 58"	38,94		
306			544859,55	1273714,74
	220° 16' 17"	181,08		
307			544721,39	1273597,69
	217° 36' 32"	77,83		
308			544659,73	1273550,19
	227° 43' 09"	100,76		
309			544591,94	1273475,64
	243° 25' 14"	89,6		
310			544551,85	1273395,51
	241° 47' 31"	58,64		
311			544524,13	1273343,83

Название (номер) межевого знака	Дирекционные углы (град. мин. сек.)	Длина линии(м)	X координата	Y координата
	228° 56' 43"	38,23		
312			544499,02	1273315
	222° 29' 47"	54,87		
313			544458,56	1273277,93
	226° 18' 48"	8,95		
314			544452,38	1273271,46
	242° 09' 04"	65,87		
315			544421,61	1273213,22
	248° 40' 05"	33,54		
316			544409,41	1273181,98
	249° 47' 56"	15,49		
317			544404,06	1273167,44
	269° 09' 07"	130,39		
318			544402,13	1273037,06
	239° 06' 48"	44,63		
319			544379,22	1272998,76
	238° 06' 48"	87,95		
320			544332,76	1272924,08
	237° 23' 04"	277,74		
321			544183,06	1272690,14
	234° 32' 13"	41,06		
322			544159,24	1272656,7
	248° 11' 10"	67,98		
323			544133,98	1272593,59
	245° 36' 02"	134,91		
324			544078,25	1272470,73
	246° 14' 12"	101,1		
325			544037,51	1272378,2
	246° 13' 39"	46,27		
326			544018,86	1272335,86
	244° 52' 23"	61,3		
327			543992,83	1272280,36
	321° 32' 16"	188,73		
328			544140,61	1272162,97
	327° 22' 24"	102,36		
329			544226,82	1272107,78
	303° 41' 11"	44,37		
330			544251,43	1272070,86
	296° 33' 54"	44,45		

Название (номер) межевого знака	Дирекционные углы (град. мин. сек.)	Длина линии(м)	X координата	Y координата
331			544271,31	1272031,1
	306° 13' 23"	70,16		
332			544312,77	1271974,5
	306° 42' 36"	81,7		
333			544361,61	1271909
	301° 43' 01"	182,93		
334			544457,78	1271753,39
	298° 34' 22"	38,81		
335			544476,34	1271719,31
	279° 42' 27"	42,64		
336			544483,53	1271677,28
	265° 27' 26"	47,85		
337			544479,74	1271629,58
	258° 53' 36"	106,11		
338			544459,3	1271525,46
	236° 33' 28"	48,1		
339			544432,79	1271485,32
	231° 46' 04"	15,9		
340			544422,95	1271472,83
	245° 17' 31"	20,84		
341			544414,24	1271453,9
	254° 56' 05"	20,39		
342			544408,94	1271434,21
	258° 17' 24"	20,5		
343			544404,78	1271414,14
	275° 11' 46"	33,46		
344			544407,81	1271380,82
	306° 18' 27"	23,02		
345			544421,44	1271362,27
	270° 00' 00"	4,54		
346			544421,44	1271357,73
	323° 33' 33"	19,76		
347			544437,34	1271345,99
	326° 18' 36"	20,48		
348			544454,38	1271334,63
	338° 44' 48"	21,93		
349			544474,82	1271326,68
	354° 24' 36"	19,4		
350			544494,13	1271324,79

Название (номер) межевого знака	Дирекционные углы (град. мин. сек.)	Длина линии(м)	X координата	Y координата
	50° 35' 24"	13,72		
351			544502,84	1271335,39
	315° 44' 48"	20,62		
352			544517,61	1271321
	293° 34' 32"	29,33		
353			544529,34	1271294,12
	332° 15' 32"	12,2		
354			544540,14	1271288,44
	2° 01' 49"	16,09		
355			544556,22	1271289,01
	48° 38' 23"	31,52		
356			544577,05	1271312,67
	43° 19' 48"	58,71		
357			544619,76	1271352,96
	24° 48' 30"	106,94		
358			544716,83	1271397,83
	42° 15' 00"	6,48		
359			544721,63	1271402,19
	7° 21' 44"	232,16		
360			544951,88	1271431,94
	0° 00' 00"	84,06		
361			545035,94	1271431,94
	11° 50' 24"	49,81		
362			545084,69	1271442,16
	34° 23' 34"	23,97		
363			545104,47	1271455,7
	315° 22' 32"	9,71		
364			545111,38	1271448,88
	339° 22' 36"	95,82		
365			545201,06	1271415,13
	224° 30' 31"	96,46		
366			545132,27	1271347,51
	228° 08' 59"	128,69		
367			545046,41	1271251,65
	215° 07' 02"	103,9		
368			544961,42	1271191,88
	206° 38' 14"	131,42		
369			544843,95	1271132,96
	196° 18' 15"	153,95		

Название (номер межевого знака)	Дирекционные углы (град. мин. сек.)	Длина линии(м)	X координата	Y координата
370			544696,19	1271089,74
	197° 26' 41"	69,72		
371			544629,68	1271068,84
	194° 27' 40"	50,06		
372			544581,21	1271056,34
	270° 30' 38"	86,41		
373			544581,98	1270969,93
	266° 32' 17"	75,85		
374			544577,4	1270894,22
	272° 05' 48"	48,65		
375			544579,18	1270846,6
	278° 29' 18"	184,54		
376			544606,42	1270663,08
	278° 15' 34"	256,03		
377			544643,2	1270409,71
	264° 55' 23"	41,02		
378			544639,57	1270368,85
	237° 19' 17"	28,6		
379			544624,13	1270344,78
	217° 59' 35"	37,85		
380			544594,3	1270321,48
	183° 49' 19"	19,5		
381			544574,84	1270320,18
	189° 15' 20"	30,96		
382			544544,28	1270315,2
	214° 15' 36"	20,91		
383			544527	1270303,43
	274° 32' 35"	40,78		
384			544530,23	1270262,78
	283° 51' 05"	57,89		
385			544544,09	1270206,57
	277° 56' 46"	115,45		
386			544560,05	1270092,23
	284° 51' 56"	77,41		
387			544579,91	1270017,41
	271° 37' 09"	98,39		
388			544582,69	1269919,06

Название (номер) межевого знака	Дирекционные углы (град. мин. сек.)	Длина линии(м)	X координата	Y координата
	273° 16' 39"	32,53		
389			544584,55	1269886,58
	189° 45' 25"	43,78		
390			544541,4	1269879,16
	221° 47' 32"	41,07		
391			544510,78	1269851,79
	262° 30' 12"	35,56		
392			544506,14	1269816,53
	272° 50' 31"	37,72		
393			544508,01	1269778,86
	263° 45' 11"	37,31		
394			544503,95	1269741,77
	278° 59' 09"	34,19		
395			544509,29	1269708
	283° 02' 31"	21,8		
396			544514,21	1269686,76
	280° 46' 29"	22,47		
397			544518,41	1269664,69
	280° 45' 20"	4,66		
398			544519,28	1269660,11
	269° 25' 19"	18,83		
399			544519,09	1269641,28
	267° 33' 28"	24,17		
400			544518,06	1269617,13
	255° 48' 19"	32,42		
401			544510,11	1269585,7
	286° 08' 33"	29,96		
402			544518,44	1269556,92
	310° 43' 04"	14,39		
403			544527,83	1269546,01
	282° 21' 45"	23,91		
404			544532,95	1269522,65
	279° 46' 38"	34,68		
405			544538,84	1269488,47

Название (номер) межевого знака	Дирекционные углы (град. мин. сек.)	Длина линии(м)	X координата	Y координата
	288° 26' 06"	19,38		
406			544544,97	1269470,08
	292° 27' 59"	33,29		
407			544557,69	1269439,32
	294° 15' 17"	63,12		
408			544583,62	1269381,77
	292° 05' 40"	24,33		
409			544592,77	1269359,23
	289° 00' 52"	30,32		
410			544602,65	1269330,56
	29° 28' 18"	5,2		
411			544607,18	1269333,12
	96° 25' 19"	69,56		
412			544599,4	1269402,24
	92° 45' 24"	67,58		
413			544596,15	1269469,74
	70° 26' 12"	11,08		
414			544599,86	1269480,18
	64° 48' 00"	61,02		
415			544625,84	1269535,39
	63° 31' 01"	71,78		
416			544657,85	1269599,64
	86° 25' 56"	67,17		
417			544662,03	1269666,68
	97° 22' 48"	104,79		
418			544648,57	1269770,6
	92° 10' 50"	85,42		
419			544645,32	1269855,96
	81° 54' 17"	41,83		
420			544651,21	1269897,37
	334° 26' 49"	22,53		
421			544671,54	1269887,65
	271° 56' 58"	20,87		
422			544672,25	1269866,79

Название (номер) межевого знака	Дирекционные углы (град. мин. сек.)	Длина линии(м)	X координата	Y координата
	292° 19' 08"	20,35		
423			544679,98	1269847,96
	281° 52' 03"	23,58		
424			544684,83	1269824,88
	250° 45' 23"	29,13		
425			544675,23	1269797,38
	282° 05' 25"	8,93		
426			544677,1	1269788,65
	304° 33' 55"	30,69		
427			544694,51	1269763,38
	291° 01' 30"	42,34		
428			544709,7	1269723,86
	273° 31' 43"	26,16		
429			544711,31	1269697,75
	261° 50' 09"	66,83		
430			544701,82	1269631,6
	269° 53' 59"	74,38		
431			544701,69	1269557,22
	260° 58' 52"	28,9		
432			544697,16	1269528,68
	237° 54' 25"	21,49		
433			544685,74	1269510,47
	215° 58' 19"	17,48		
434			544671,59	1269500,2
	216° 00' 34"	14,12		
435			544660,17	1269491,9
	218° 19' 45"	23,01		
436			544642,12	1269477,63
	241° 43' 30"	18,13		
437			544633,53	1269461,66
	274° 19' 11"	11,68		
438			544634,41	1269450,01
	300° 11' 39"	144,55		
439			544707,11	1269325,07

Название (номер межевого знака)	Дирекционные углы (град. мин. сек.)	Длина линии(м)	X координата	Y координата
	264° 12' 30"	37,26		
440			544703,35	1269288
	289° 39' 30"	16,88		
441			544709,03	1269272,1
	290° 38' 25"	15,94		
442			544714,65	1269257,18
	313° 23' 53"	45,53		
443			544745,93	1269224,1
	288° 40' 45"	21,51		
444			544752,82	1269203,72
	247° 01' 35"	50,19		
445			544733,23	1269157,51
	267° 48' 10"	44,86		
446			544731,51	1269112,68
	221° 18' 22"	21,51		
447			544715,35	1269098,48
	171° 30' 41"	35,02		
448			544680,71	1269103,65
	223° 29' 52"	36,15		
449			544654,49	1269078,77
	258° 35' 04"	31,88		
450			544648,18	1269047,52
	299° 59' 51"	23,9		
451			544660,13	1269026,82
	342° 06' 41"	35,49		
452			544693,9	1269015,92
	263° 46' 01"	15,93		
453			544692,17	1269000,08
	312° 50' 21"	32,44		
454			544714,23	1268976,29
	17° 22' 24"	16,04		
455			544729,54	1268981,08
	274° 32' 59"	37,82		
456			544732,54	1268943,38

Название (номер) межевого знака	Дирекционные углы (град. мин. сек.)	Длина линии(м)	X координата	Y координата
	277° 41' 55"	18,59		
457			544735,03	1268924,96
	256° 04' 12"	64,09		
458			544719,6	1268862,75
	329° 41' 07"	10,6		
459			544728,75	1268857,4
	240° 02' 39"	3,7		
460			544726,9	1268854,19
	257° 58' 55"	3,65		
461			544726,14	1268850,62
	300° 57' 41"	41,48		
462			544747,48	1268815,05
	257° 05' 02"	54,71		
463			544735,25	1268761,72
	295° 36' 53"	27,5		
464			544747,14	1268736,92
	224° 01' 19"	17,4		
465			544734,63	1268724,83
	173° 55' 59"	77,3		
466			544657,76	1268733
	191° 42' 47"	13,1		
467			544644,93	1268730,34
	226° 59' 02"	46,77		
468			544613,02	1268696,14
	239° 37' 40"	27,41		
469			544599,16	1268672,49
	332° 53' 39"	36,02		
470			544631,22	1268656,08
	308° 50' 22"	26,88		
471			544648,08	1268635,14
	278° 26' 27"	21,12		
472			544651,18	1268614,25
	234° 24' 15"	27,44		
473			544635,21	1268591,94

Название (номер) межевого знака	Дирекционные углы (град. мин. сек.)	Длина линии(м)	X координата	Y координата
	174° 48' 20"	15,24		
474			544620,03	1268593,32
	147° 51' 28"	20,43		
475			544602,73	1268604,19
	198° 24' 26"	6,52		
476			544596,54	1268602,13
	233° 08' 11"	18,54		
477			544585,42	1268587,3
	274° 22' 27"	10,75		
478			544586,24	1268576,58
	303° 41' 24"	7,43		
479			544590,36	1268570,4
	4° 11' 47"	16,95		
480			544607,26	1268571,64
	342° 52' 29"	11,21		
481			544617,97	1268568,34
	309° 48' 34"	19,31		
482			544630,33	1268553,51
	296° 34' 53"	15,67		
483			544637,34	1268539,5
	263° 08' 07"	20,75		
484			544634,86	1268518,9
	217° 04' 40"	14,88		
485			544622,99	1268509,93
	122° 02' 41"	10,82		
486			544617,25	1268519,1
	221° 51' 36"	12,39		
487			544608,02	1268510,83
	201° 41' 53"	27,78		
488			544582,21	1268500,56
	220° 43' 10"	10,52		
489			544574,24	1268493,7
	274° 23' 46"	49,58		
490			544578,04	1268444,27

Название (номер) межевого знака	Дирекционные углы (град. мин. сек.)	Длина линии(м)	X координата	Y координата
	339° 10' 57"	19,25		
491			544596,03	1268437,43
	277° 06' 48"	24,47		
492			544599,06	1268413,15
	254° 33' 13"	32,33		
493			544590,45	1268381,99
	271° 11' 38"	28,8		
494			544591,05	1268353,2
	243° 26' 06"	39,73		
495			544573,28	1268317,66
	218° 03' 35"	223,36		
496			544397,41	1268179,96
	246° 22' 35"	168,89		
497			544329,73	1268025,22
	263° 21' 44"	277,78		
498			544297,62	1267749,3
	280° 04' 01"	253,21		
499			544341,88	1267499,99
	299° 15' 42"	232,51		
500			544455,53	1267297,15
	293° 41' 26"	48,78		
501			544475,13	1267252,48
	237° 46' 19"	111,85		
502			544415,48	1267157,86
	279° 04' 29"	87,5		
503			544429,28	1267071,46
	347° 33' 57"	24,99		
504			544453,68	1267066,08
	328° 23' 08"	26,88		
505			544476,57	1267051,99
	351° 12' 50"	34,83		
506			544510,99	1267046,67
	326° 59' 15"	31,66		
507			544537,54	1267029,42

Название (номер) межевого знака	Дирекционные углы (град. мин. сек.)	Длина линии(м)	X координата	Y координата
	310° 24' 41"	26,52		
508			544554,73	1267009,23
	291° 28' 31"	21,52		
509			544562,61	1266989,2
	282° 28' 13"	21,21		
510			544567,19	1266968,49
	344° 59' 01"	19,57		
511			544586,09	1266963,42
	6° 47' 52"	12,17		
512			544598,17	1266964,86
	69° 17' 20"	15,13		
513			544603,52	1266979,01
	342° 01' 14"	14,32		
514			544617,14	1266974,59
	329° 42' 01"	8,58		
515			544624,55	1266970,26
	258° 57' 26"	21,88		
516			544620,36	1266948,79
	358° 07' 17"	23,18		
517			544643,53	1266948,03
	335° 07' 37"	17,57		
518			544659,47	1266940,64
	60° 58' 27"	15,52		
519			544667	1266954,21
	345° 00' 20"	15,81		
520			544682,27	1266950,12
	303° 21' 57"	18,13		
521			544692,24	1266934,98
	287° 08' 09"	38,22		
522			544703,5	1266898,46
	271° 49' 52"	59,77		
523			544705,41	1266838,72
	247° 52' 27"	12,13		
524			544700,84	1266827,48

Название (номер) межевого знака	Дирекционные углы (град. мин. сек.)	Длина линии(м)	X координата	Y координата
	165° 00' 05"	14,3		
525			544687,03	1266831,18
	134° 48' 50"	47,9		
526			544653,27	1266865,16
	154° 59' 38"	12,99		
527			544641,5	1266870,65
	204° 47' 20"	23,52		
528			544620,15	1266860,79
	243° 23' 05"	15,33		
529			544613,28	1266847,08
	137° 58' 25"	1,09		
530			544612,47	1266847,81
	224° 47' 13"	1,9		
531			544611,12	1266846,47
	265° 09' 04"	17,86		
532			544609,61	1266828,67
	273° 38' 10"	14,98		
533			544610,56	1266813,72
	291° 58' 42"	22,26		
534			544618,89	1266793,08
	308° 02' 41"	16,58		
535			544629,11	1266780,02
	319° 57' 25"	12,36		
536			544638,57	1266772,07
	340° 06' 36"	9,46		
537			544647,47	1266768,85
	354° 10' 21"	11,23		
538			544658,64	1266767,71
	8° 41' 28"	18,2		
539			544676,63	1266770,46
	337° 45' 19"	5,52		
540			544681,74	1266768,37
	296° 50' 26"	8,37		
541			544685,52	1266760,9

Название (номер) межевого знака	Дирекционные углы (град. мин. сек.)	Длина линии(м)	X координата	Y координата
	262° 38' 26"	10,3		
542			544684,2	1266750,68
	211° 47' 37"	14,92		
543			544671,52	1266742,82
	198° 04' 56"	9,76		
544			544662,24	1266739,79
	267° 25' 18"	6,45		
545			544661,95	1266733,35
	313° 55' 57"	3,42		
546			544664,32	1266730,89
	325° 29' 10"	16,2		
547			544677,67	1266721,71
	277° 05' 54"	5,34		
548			544678,33	1266716,41
	265° 33' 22"	33,04		
549			544675,77	1266683,47
	245° 22' 06"	37,91		
550			544659,97	1266649,01
	265° 56' 17"	12,14		
551			544659,11	1266636,9
	278° 11' 19"	16,64		
552			544661,48	1266620,43
	263° 20' 06"	8,96		
553			544660,44	1266611,53
	233° 22' 46"	27,12		
554			544644,26	1266589,76
	243° 10' 00"	8,6		
555			544640,38	1266582,09
	267° 29' 44"	23,34		
556			544639,36	1266558,77
	244° 54' 41"	13,02		
557			544633,84	1266546,98
	213° 17' 44"	14,5		
558			544621,72	1266539,02

Название (номер) межевого знака	Дирекционные углы (град. мин. сек.)	Длина линии(м)	X координата	Y координата
	205° 35' 15"	14,68		
559			544608,48	1266532,68
	215° 58' 57"	14,98		
560			544596,36	1266523,88
	276° 05' 06"	10,66		
561			544597,49	1266513,28
	306° 04' 06"	5,15		
562			544600,52	1266509,12
	251° 55' 43"	10,96		
563			544597,12	1266498,7
	296° 33' 54"	5,5		
564			544599,58	1266493,78
	323° 34' 00"	4,46		
565			544603,17	1266491,13
	26° 33' 54"	6,78		
566			544609,23	1266494,16
	62° 45' 52"	14,9		
567			544616,05	1266507,41
	42° 36' 35"	15,94		
568			544627,78	1266518,2
	4° 15' 01"	15,38		
569			544643,12	1266519,34
	349° 10' 33"	8,09		
570			544651,07	1266517,82
	326° 12' 34"	26,88		
571			544673,41	1266502,87
	346° 26' 57"	4,87		
572			544678,14	1266501,73
	27° 02' 07"	21,25		
573			544697,07	1266511,39
	16° 51' 11"	12,14		
574			544708,69	1266514,91
	337° 49' 09"	21,59		
575			544728,68	1266506,76

Название (номер) межевого знака	Дирекционные углы (град. мин. сек.)	Длина линии(м)	X координата	Y координата
	341° 10' 51"	11,31		
576			544739,39	1266503,11
	352° 25' 37"	17,45		
577			544756,69	1266500,81
	314° 27' 08"	19,23		
578			544770,16	1266487,08
	270° 14' 01"	17,17		
579			544770,23	1266469,91
	285° 22' 56"	25,3		
580			544776,94	1266445,52
	266° 20' 23"	7,68		
581			544776,45	1266437,86
	225° 25' 03"	32,03		
582			544753,97	1266415,05
	247° 07' 12"	14,4		
583			544748,37	1266401,78
	250° 29' 36"	18,09		
584			544742,33	1266384,73
	221° 59' 14"	0,27		
585			544742,13	1266384,55
	239° 31' 55"	22,4		
586			544730,77	1266365,24
	227° 20' 09"	16,48		
587			544719,6	1266353,12
	214° 16' 12"	23,02		
588			544700,58	1266340,16
	266° 46' 39"	38,78		
589			544698,4	1266301,44
	243° 23' 04"	10,16		
590			544693,85	1266292,36
	223° 31' 38"	15,41		
591			544682,68	1266281,75
	250° 49' 52"	13,83		
592			544678,14	1266268,69

Название (номер) межевого знака	Дирекционные углы (град. мин. сек.)	Длина линии(м)	X координата	Y координата
	235° 05' 35"	9,93		
593			544672,46	1266260,55
	220° 53' 31"	20,53		
594			544656,94	1266247,11
	258° 19' 52"	6,58		
595			544655,61	1266240,67
	292° 39' 21"	9,84		
596			544659,4	1266231,59
	262° 38' 46"	11,17		
597			544657,97	1266220,51
	230° 16' 34"	11,69		
598			544650,5	1266211,52
	212° 52' 35"	14,65		
599			544638,2	1266203,57
	251° 29' 22"	4,79		
600			544636,68	1266199,03
	275° 49' 39"	11,23		
601			544637,82	1266187,86
	254° 35' 06"	7,86		
602			544635,73	1266180,28
	229° 39' 24"	8,19		
603			544630,43	1266174,04
	207° 02' 34"	11,26		
604			544620,4	1266168,92
	238° 10' 48"	11,13		
605			544614,53	1266159,46
	227° 02' 19"	18,88		
606			544601,66	1266145,64
	277° 27' 55"	4,39		
607			544602,23	1266141,29
	296° 30' 16"	8,47		
608			544606,01	1266133,71
	285° 09' 32"	9,41		
609			544608,47	1266124,63

Название (номер) межевого знака	Дирекционные углы (град. мин. сек.)	Длина линии(м)	X координата	Y координата
	269° 01' 32"	11,17		
610			544608,28	1266113,46
	245° 32' 09"	14,15		
611			544602,42	1266100,58
	225° 31' 44"	13,79		
612			544592,76	1266090,74
	253° 20' 38"	16,5		
613			544588,03	1266074,93
	272° 58' 09"	36,49		
614			544589,92	1266038,49
	289° 52' 56"	26,17		
615			544598,82	1266013,88
	299° 31' 11"	47,63		
616			544622,29	1265972,43
	316° 47' 21"	36,24		
617			544648,7	1265947,62
	271° 28' 02"	18,75		
618			544649,18	1265928,88
	258° 02' 49"	25,16		
619			544643,97	1265904,27
	233° 19' 59"	12,98		
620			544636,22	1265893,86
	198° 55' 02"	10,52		
621			544626,27	1265890,45
	193° 18' 10"	7,39		
622			544619,08	1265888,75
	222° 17' 44"	7,04		
623			544613,87	1265884,01
	272° 49' 20"	5,69		
624			544614,15	1265878,33
	350° 00' 05"	7,03		
625			544621,07	1265877,11
	18° 39' 53"	14,19		
626			544634,51	1265881,65

Название (номер) межевого знака	Дирекционные углы (град. мин. сек.)	Длина линии(м)	X координата	Y координата
	7° 28' 42"	9,45		
627			544643,88	1265882,88
	336° 09' 41"	5,17		
628			544648,61	1265880,79
	300° 04' 52"	12,47		
629			544654,86	1265870
	271° 01' 41"	10,03		
630			544655,04	1265859,97
	244° 08' 01"	14,3		
631			544648,8	1265847,1
	226° 51' 14"	16,61		
632			544637,44	1265834,98
	240° 02' 18"	14,42		
633			544630,24	1265822,49
	253° 06' 14"	13,66		
634			544626,27	1265809,42
	263° 09' 32"	122,4		
635			544611,69	1265687,89
	254° 36' 18"	44,19		
636			544599,96	1265645,29
	264° 24' 23"	15,59		
637			544598,44	1265629,77
	285° 12' 01"	13,73		
638			544602,04	1265616,52
	311° 24' 33"	49,23		
639			544634,6	1265579,6
	300° 05' 37"	38,51		
640			544653,91	1265546,28
	288° 25' 46"	32,93		
641			544664,32	1265515,04
	274° 27' 05"	31,7		
642			544666,78	1265483,44
	279° 22' 06"	21,07		
643			544670,21	1265462,65

Название (номер) межевого знака	Дирекционные углы (град. мин. сек.)	Длина линии(м)	X координата	Y координата
	294° 39' 59"	39,42		
644			544686,66	1265426,83
	308° 17' 20"	18,33		
645			544698,02	1265412,44
	316° 29' 06"	36,02		
646			544724,14	1265387,64
	344° 26' 49"	14,84		
647			544738,44	1265383,66
	329° 00' 50"	8,82		
648			544746	1265379,12
	309° 16' 23"	17,36		
649			544756,99	1265365,68
	334° 03' 19"	27,68		
650			544781,88	1265353,57
	303° 24' 04"	32,99		
651			544800,04	1265326,03
	299° 49' 05"	8,75		
652			544804,39	1265318,44
	302° 57' 20"	44,36		
653			544828,52	1265281,22
	312° 30' 59"	11,91		
654			544836,57	1265272,44
	334° 45' 29"	15,69		
655			544850,76	1265265,75
	223° 07' 48"	14,09		
656			544840,48	1265256,12
	234° 04' 47"	15,32		
657			544831,49	1265243,71
	242° 00' 52"	15,51		
658			544824,21	1265230,01
	257° 05' 33"	18,22		
659			544820,14	1265212,25
	257° 42' 16"	22,12		
660			544815,43	1265190,64

Название (номер) межевого знака	Дирекционные углы (град. мин. сек.)	Длина линии(м)	X координата	Y координата
	249° 26' 21"	28,05		
661			544805,58	1265164,38
	251° 56' 28"	20,71		
662			544799,16	1265144,69
	266° 10' 05"	6,43		
663			544798,73	1265138,27
	277° 53' 50"	6,26		
664			544799,59	1265132,07
	292° 12' 37"	6,24		
665			544801,95	1265126,29
	323° 25' 18"	8,26		
666			544808,58	1265121,37
	318° 28' 50"	10,02		
667			544816,08	1265114,73
	306° 12' 20"	10,87		
668			544822,5	1265105,96
	288° 26' 06"	6,77		
669			544824,64	1265099,54
	270° 00' 00"	11,55		
670			544824,64	1265087,99
	261° 31' 10"	10,17		
671			544823,14	1265077,93
	249° 26' 50"	20,11		
672			544816,08	1265059,1
	249° 32' 28"	26,95		
673			544806,66	1265033,85
	255° 38' 06"	19,87		
674			544801,73	1265014,6
	268° 04' 55"	12,85		
675			544801,3	1265001,76
	276° 03' 50"	14,2		
676			544802,8	1264987,64
	292° 26' 08"	14,59		
677			544808,37	1264974,15

Название (номер) межевого знака	Дирекционные углы (град. мин. сек.)	Длина линии(м)	X координата	Y координата
	305° 25' 00"	32,49		
678			544827,2	1264947,67
	304° 54' 44"	17,04		
679			544836,95	1264933,7
	298° 00' 13"	19,06		
680			544845,9	1264916,87
	266° 22' 23"	19,76		
681			544844,65	1264897,15
	281° 24' 21"	15,22		
682			544847,66	1264882,23
	183° 47' 11"	66,02		
683			544781,78	1264877,87
	267° 50' 39"	74,43		
684			544778,98	1264803,49
	265° 39' 43"	70,2		
685			544773,67	1264733,49
	328° 33' 22"	57,32		
686			544822,57	1264703,59
	273° 29' 10"	110,51		
687			544829,29	1264593,28
	305° 05' 10"	81,85		
688			544876,34	1264526,3
	305° 51' 26"	42,32		
689			544901,13	1264492
	273° 52' 46"	30,89		
690			544903,22	1264461,18
	286° 49' 46"	96,85		
691			544931,26	1264368,48
	271° 49' 35"	36,4		
692			544932,42	1264332,1
	289° 44' 46"	19,21		
693			544938,91	1264314,02
	286° 32' 07"	24,42		
694			544945,86	1264290,61

Название (номер) межевого знака	Дирекционные углы (град. мин. сек.)	Длина линии(м)	X координата	Y координата
	272° 12' 45"	144,02		
695			544951,42	1264146,7
	328° 20' 28"	115,19		
696			545049,47	1264086,24
	337° 51' 32"	17,22		
697			545065,42	1264079,75
	337° 49' 58"	22,4		
698			545086,16	1264071,3
	328° 57' 35"	9		
699			545093,87	1264066,66
	309° 55' 02"	5,91		
700			545097,66	1264062,13
	291° 22' 32"	23,24		
701			545106,13	1264040,49
	290° 22' 17"	50,44		
702			545123,69	1263993,2
	293° 29' 08"	57,44		
703			545146,58	1263940,52
	296° 21' 54"	23,06		
704			545156,82	1263919,86
	221° 56' 29"	0,93		
705			545156,13	1263919,24
	298° 49' 11"	25,12		
706			545168,24	1263897,23
	303° 42' 11"	12,34		
707			545175,09	1263886,96
	308° 57' 30"	20,09		
708			545187,72	1263871,34
	317° 56' 22"	50,47		
709			545225,19	1263837,53
	306° 18' 58"	17,8		
710			545235,73	1263823,19
	308° 37' 27"	22,54		
711			545249,8	1263805,58

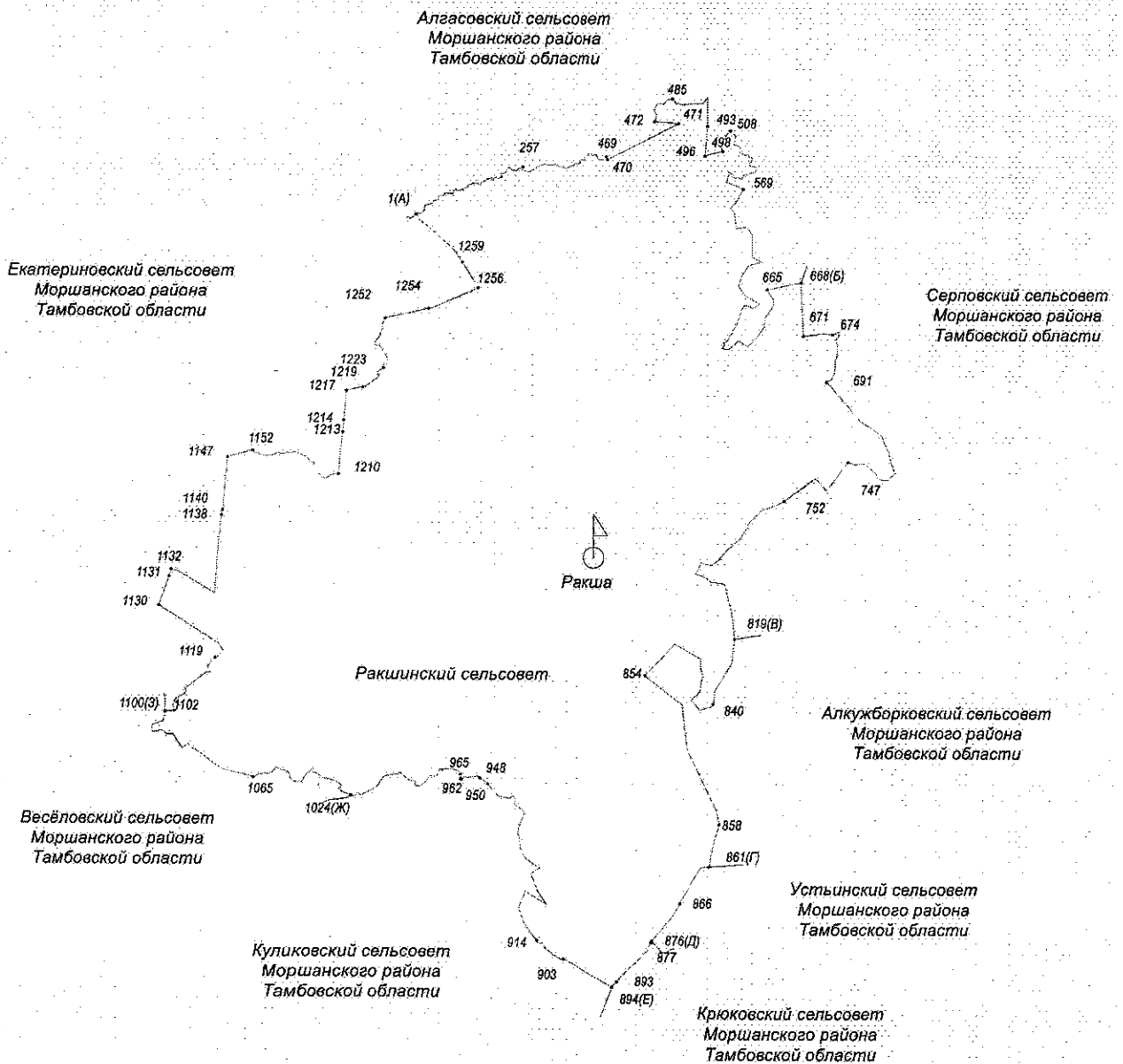
Название (номер) межевого знака	Дирекционные углы (град. мин. сек.)	Длина линии(м)	X координата	Y координата
	302° 29' 39"	9,57		
712			545254,94	1263797,51
	297° 51' 58"	14,38		
713			545261,66	1263784,8
	276° 08' 44"	21,77		
714			545263,99	1263763,16
	271° 58' 10"	10,77		
715			545264,36	1263752,4
	237° 27' 48"	24,8		
716			545251,02	1263731,49
	238° 46' 48"	55,22		
717			545222,4	1263684,27
	239° 45' 21"	50,53		
718			545196,95	1263640,62
	239° 11' 12"	81,02		
719			545155,45	1263571,04
	268° 44' 39"	68,45		
720			545153,95	1263502,61
	271° 28' 01"	62,89		
721			545155,56	1263439,74
	272° 19' 39"	206,83		
722			545163,96	1263233,08
	273° 05' 39"	51,51		
723			545166,74	1263181,65
	218° 14' 54"	34,58		
724			545139,58	1263160,24
	277° 43' 07"	15,56		
725			545141,67	1263144,82
	274° 13' 46"	51,93		
726			545145,5	1263093,03
	274° 04' 44"	142,27		
727			545155,62	1262951,12
	277° 59' 27"	34,89		
728			545160,47	1262916,57

Название (номер) межевого знака	Дирекционные углы (град. мин. сек.)	Длина линии(м)	X координата	Y координата
	273° 32' 47"	111,87		
729			545167,39	1262804,91
	279° 44' 54"	40,51		
730			545174,25	1262764,98
	276° 18' 45"	452,02		
731			545223,95	1262315,7
	342° 15' 13"	107,35		
732			545326,19	1262282,98
	342° 00' 21"	18,9		
733			545344,17	1262277,14
	342° 00' 44"	71,31		
734			545411,99	1262255,12
	342° 17' 15"	203,62		
735			545605,96	1262193,17
	342° 58' 47"	194,32		
736			545791,77	1262136,29
	343° 05' 19"	109,9		
737			545896,92	1262104,32
	342° 40' 08"	168,75		
738			546058,01	1262054,05
	343° 05' 49"	138,4		
739			546190,43	1262013,81
	344° 33' 17"	199,65		
740			546382,87	1261960,64
	345° 04' 36"	86,32		
741			546466,28	1261938,41
	347° 41' 52"	27,97		
742			546493,61	1261932,45
	347° 15' 42"	127,3		
743			546617,78	1261904,38
	348° 51' 03"	95,68		
744			546711,65	1261885,88
	349° 52' 33"	95,8		
745			546805,96	1261869,04

Название (номер межевого знака)	Дирекционные углы (град. мин. сек.)	Длина линии(м)	X координата	Y координата
	351° 21' 49"	157,16		
746			546961,34	1261845,44
	350° 42' 41"	78,06		
747			547038,38	1261832,84
	351° 19' 23"	37,78		
748			547075,73	1261827,14
	351° 44' 53"	198,64		
749			547272,31	1261798,63
	351° 42' 19"	310,05		
750			547579,12	1261753,9
	351° 40' 48"	245,6		
751			547822,14	1261718,36
	351° 44' 07"	153,53		
752			547974,08	1261696,29
	351° 56' 16"	188,45		
753			548160,67	1261669,86
	351° 42' 31"	354		
754			548510,97	1261618,81
	351° 40' 43"	193,88		
755			548702,81	1261590,75
	349° 12' 00"	382,59		
1			549078,62	1261519,06

Приложение 14
к Закону Тамбовской области «Об установлении
границ муниципальных образований
Моршанского района Тамбовской области
и определении места нахождения представительных
органов и о признании утратившими силу отдельных
положений некоторых законодательных актов
Тамбовской области»

**Схема границ муниципального образования-
Ракшинский сельсовет Моршанского района Тамбовской области**



**Описание границ
муниципального образования — Ракшинский сельсовет
Моршанского района Тамбовской области**

**I. Участок границы с муниципальным образованием -
Алгасовский сельсовет Моршанского района Тамбовской области
(от А до Б)**

Граница с муниципальным образованием — Алгасовский сельсовет проходит:

- от т.1(А) до т.257 по середине р. Тяновка;
- от т.257 до т.469 от р. Тяновка по пастбищному участку;
- от т.469 до т.470 пересекая полевую дорогу;
- от т.470 до т.471 по юго-восточной стороне лесополосы;
- от т.471 до т.472 по пастбищному участку;
- от т.472 до т.485 по середине р. Тяновка;
- от т.485 до т.493 по пастбищному участку;
- от т.493 до т.496 по юго-восточной стороне лесополосы;
- от т.496 до т.498 по пастбищному участку, до р. Разазовка;
- от т.498 до т.508 по середине р. Разазовка;
- от т.508 до т.569 по пастбищному участку;
- от т.569 до т.665 по границе лесного участка;
- от т.665 до т.668(Б) по меже.

**II. Участок границы с муниципальным образованием -Серповский
сельсовет Моршанского района Тамбовской области (от Б до В)**

Граница с муниципальным образованием — Серповский сельсовет проходит:

- от т.668(Б) до т.671 по меже;
- от т.671 до т.674 по юго-восточной стороне лесополосы;
- от т.674 до т.691 по меже;
- от т.691 до т.747 по границе лесного участка;
- от т.747 до т.752 по меже;
- от т.752 до т.819(В) по границе лесного участка.

**III. Участок границы с муниципальным образованием -
Алкужборковский сельсовет Моршанского района Тамбовской области
(от В до Г)**

Граница с муниципальным образованием — Алкужборковский сельсовет проходит:

- от т.819(В) до т.840 по границе лесного участка;
- от т.840 до т.854 по пастбищному участку, пересекая балку;
- от т.854 до т.858 по юго-западной стороне полевой дороги;
- от т.858 до т.861(Г) по пастбищному участку.

**IV. Участок границы с муниципальным образованием -
Устьянский сельсовет Моршанского района Тамбовской области
(от Г до Д)**

Граница с муниципальным образованием — Устьянский сельсовет проходит:

- от т.861(Г) до т.866 по юго-западной стороне лесополосы;
- от т.866 до т.876(Д) по юго-восточной стороне лесополосы.

V. Участок границы с муниципальным образованием —Крюковский сельсовет Моршанского района Тамбовской области (от Д до Е)

Граница с муниципальным образованием — Крюковский сельсовет проходит:

- от т.876(Д) до т.877 по пастбищному участку;
- от т.877 до т.893 по юго-восточной стороне лесополосы;
- от т.893 до т.894(Е) по пастбищному участку.

**VI. Участок границы с муниципальным образованием -
Куликовский сельсовет Моршанского района Тамбовской области
(от Е до Ж)**

Граница с муниципальным образованием — Куликовский сельсовет проходит:

- от т.894(Е) до т.903 по северной стороне автодороги;
- от т.903 до т.914 по лесному участку;
- от т.914 до т.948 по границе лесного участка;
- от т.948 до т.950 по пастбищному участку;
- от т.950 до т.962 по середине р.Каменка;
- от т.962 до т.963 пересекая автодорогу «Тамбов-Шацк»;
- от т.963 до т.965 по западной стороне автодороги «Тамбов-Шацк»;
- от т.965 до т.1024(Ж) по границе лесного участка.

**7. Участок границы с муниципальным образованием -
Весёловский сельсовет Моршанского района Тамбовской области
(от Ж до З)**

Граница с муниципальным образованием — Весёловский сельсовет проходит:

- от т.1024(Ж) до т.1065 по пересыхающему ручью;
- от т.1065 до т. 1100(З) по границе лесного массива.

**8. Участок границы с муниципальным образованием -
Екатериновский сельсовет Моршанского района Тамбовской области
(от З до А)**

Граница с муниципальным образованием — Екатериновский сельсовет проходит:

- от т.1100(З) до т.1102 пересекая балку;
- от т.1102 до т.1119 по границе лесного массива;
- от т.1119 до т.1130 по меже;
- от т.1130 до т.1131 по меже, пересекая балку;

- от т.1131 до т.1132 пересекая лесной участок;
- от т.1132 до т.1138 по меже;
- от т.1138 до т.1140 пересекая автодорогу;
- от т.1140 до т.1147 по западной стороне лесополосы;
- от т.1147 до т.1152 по меже до р. Оржавец;
- от т.1152 до т.1210 по середине р. Оржавец;
- от т.1210 до т.1213 от р. Оржавец по меже;
- от т.1213 до т.1214 по западной стороне лесополосы;
- от т.1214 до т.1217 по восточной стороне лесополосы;
- от т.1217 до т.1219 по границе лесного участка;
- от т.1219 до т.1223 пересекая лесной участок;
- от т.1223 до т.1252 по ручью;
- от т.1252 до т.1254 от ручья по меже;
- от т.1254 до т.1256 по юго-восточной стороне лесополосы;
- от т.1256 до т.1259 по юго-западной стороне лесополосы;
- от т.1259 до т.1(А) по меже до середины р.Тяновка.

**Каталог координат
характерных точек границ муниципального образования -
Ракшинский сельсовет Моршанского района Тамбовской области**

Название (номер) межевого знака	Дирекционные углы (град. мин. сек.)	Длина линии(м)	X координата	Y координата
1			7063913,96	4627247,11
	53° 28' 29"	81,81		
2			7063962,65	4627312,85
	162° 55' 32"	38,62		
3			7063925,73	4627324,19
	73° 18' 53"	132,77		
4			7063963,85	4627451,37
	42° 20' 03"	88,63		
5			7064029,37	4627511,06
	6° 59' 11"	186,63		
6			7064214,61	4627533,76
	74° 08' 51"	242,06		
7			7064280,73	4627766,61
	36° 40' 07"	126,98		
8			7064382,58	4627842,44
	72° 23' 39"	149,7		
9			7064427,86	4627985,13
	358° 09' 36"	111,5		
10			7064539,3	4627981,55
	85° 30' 34"	167,69		
11			7064552,43	4628148,73
	28° 20' 44"	85,49		
12			7064627,67	4628189,32
	92° 43' 21"	264,21		
13			7064615,12	4628453,23
	9° 23' 38"	84,12		
14			7064698,11	4628466,96
	54° 53' 33"	127,71		
15			7064771,56	4628571,44
	162° 29' 00"	31,96		
16			7064741,08	4628581,06
	127° 04' 21"	32,81		
17			7064721,3	4628607,24
	129° 01' 15"	4,96		
18			7064718,18	4628611,09
	128° 58' 42"	10,11		
19			7064711,82	4628618,95
	116° 01' 16"	11,31		
20			7064706,86	4628629,11

Название (номер) межевого знака	Дирекционные углы (град. мин. сек.)	Длина линии(м)	X координата	Y координата
	115° 50' 26"	4,24		
21			7064705,01	4628632,93
	99° 33' 15"	2,05		
22			7064704,67	4628634,95
	99° 51' 23"	5,26		
23			7064703,77	4628640,13
	88° 29' 18"	7,2		
24			7064703,96	4628647,33
	76° 17' 09"	11,22		
25			7064706,62	4628658,23
	65° 55' 11"	11,35		
26			7064711,25	4628668,59
	65° 56' 50"	10,3		
27			7064715,45	4628678
	59° 19' 34"	23,72		
28			7064727,55	4628698,4
	59° 24' 55"	8,04		
29			7064731,64	4628705,32
	65° 30' 29"	6,92		
30			7064734,51	4628711,62
	65° 34' 47"	5,97		
31			7064736,98	4628717,06
	74° 22' 38"	6,83		
32			7064738,82	4628723,64
	89° 16' 26"	14,2		
33			7064739	4628737,84
	77° 30' 54"	11,38		
34			7064741,46	4628748,95
	65° 39' 35"	16,94		
35			7064748,44	4628764,38
	63° 21' 11"	9,39		
36			7064752,65	4628772,77
	63° 23' 38"	37,36		
37			7064769,38	4628806,17
	66° 32' 08"	18,11		
38			7064776,59	4628822,78
	66° 31' 00"	46,75		
39			7064795,22	4628865,66
	65° 06' 56"	18,3		
40			7064802,92	4628882,26
	65° 05' 12"	13,03		
41			7064808,41	4628894,08
	59° 04' 19"	8,23		
42			7064812,64	4628901,14
	59° 01' 40"	11,7		

Название (номер) межевого знака	Дирекционные углы (град. мин. сек.)	Длина линии(м)	X координата	Y координата
43			7064818,66	4628911,17
	53° 09' 40"	7,37		
44			7064823,08	4628917,07
	53° 05' 32"	9,09		
45			7064828,54	4628924,34
	44° 12' 15"	9,16		
46			7064835,11	4628930,73
	26° 26' 20"	26,41		
47			7064858,76	4628942,49
	31° 09' 54"	25,87		
48			7064880,9	4628955,88
	31° 06' 16"	13,96		
49			7064892,85	4628963,09
	43° 10' 28"	3,55		
50			7064895,44	4628965,52
	43° 10' 33"	10		
51			7064902,73	4628972,36
	51° 47' 43"	14,94		
52			7064911,97	4628984,1
	70° 12' 04"	0,27		
53			7064912,06	4628984,35
	70° 51' 09"	13,48		
54			7064916,48	4628997,08
	74° 18' 42"	16,23		
55			7064920,87	4629012,71
	74° 24' 05"	11,12		
56			7064923,86	4629023,42
	70° 57' 22"	42,84		
57			7064937,84	4629063,92
	70° 57' 14"	44,46		
58			7064952,35	4629105,95
	78° 06' 41"	28,15		
59			7064958,15	4629133,5
	85° 50' 45"	33,41		
60			7064960,57	4629166,82
	89° 43' 18"	32,92		
61			7064960,73	4629199,74
	92° 34' 16"	18,95		
62			7064959,88	4629218,67
	102° 25' 20"	25,06		
63			7064954,49	4629243,14
	111° 58' 28"	21,51		
64			7064946,44	4629263,09
	122° 24' 15"	43,87		
65			7064922,93	4629300,13

Название (номер) межевого знака	Дирекционные углы (град. мин. сек.)	Длина линии(м)	X координата	Y координата
	115° 54' 58"	10,66		
66			7064918,27	4629309,72
	115° 56' 44"	12,82		
67			7064912,66	4629321,25
	90° 07' 36"	9,05		
68			7064912,64	4629330,3
	82° 54' 44"	9,56		
69			7064913,82	4629339,79
	83° 00' 48"	2,06		
70			7064914,07	4629341,83
	62° 09' 20"	15,82		
71			7064921,46	4629355,82
	52° 42' 49"	7,43		
72			7064925,96	4629361,73
	52° 41' 59"	12,24		
73			7064933,38	4629371,47
	36° 36' 37"	20,74		
74			7064950,03	4629383,84
	21° 51' 36"	19,95		
75			7064968,55	4629391,27
	19° 39' 04"	29,94		
76			7064996,75	4629401,34
	33° 47' 50"	10,37		
77			7065005,37	4629407,11
	62° 02' 34"	11,41		
78			7065010,72	4629417,19
	70° 01' 39"	13,79		
79			7065015,43	4629430,15
	78° 55' 46"	39,42		
80			7065023	4629468,84
	73° 42' 53"	29,17		
81			7065031,18	4629496,84
	67° 30' 38"	9,12		
82			7065034,67	4629505,27
	51° 09' 56"	16,39		
83			7065044,95	4629518,04
	35° 46' 38"	35,03		
84			7065073,37	4629538,52
	24° 25' 53"	18,98		
85			7065090,65	4629546,37
	24° 30' 04"	2,48		
86			7065092,91	4629547,4
	35° 56' 09"	1,84		
87			7065094,4	4629548,48
	35° 46' 28"	4,5		

Название (номер) межевого знака	Дирекционные углы (град. мин. сек.)	Длина линии(м)	X координата	Y координата
88			7065098,05	4629551,11
	60° 54' 05"	2,53		
89			7065099,28	4629553,32
	61° 13' 19"	3,82		
90			7065101,12	4629556,67
	88° 42' 12"	4,86		
91			7065101,23	4629561,53
	88° 24' 00"	3,58		
92			7065101,33	4629565,11
	103° 56' 38"	30,09		
93			7065094,08	4629594,31
	102° 59' 49"	17,52		
94			7065090,14	4629611,38
	93° 46' 02"	2,44		
95			7065089,98	4629613,81
	93° 40' 46"	10,75		
96			7065089,29	4629624,54
	71° 01' 47"	0,68		
97			7065089,51	4629625,18
	70° 43' 54"	8,7		
98			7065092,38	4629633,39
	55° 00' 10"	18,12		
99			7065102,77	4629648,23
	54° 43' 39"	0,5		
100			7065103,06	4629648,64
	59° 14' 42"	13,65		
101			7065110,04	4629660,37
	47° 35' 07"	26,49		
102			7065127,91	4629679,93
	56° 01' 33"	16,79		
103			7065137,29	4629693,85
	55° 00' 29"	0,12		
104			7065137,36	4629693,95
	65° 20' 58"	1,61		
105			7065138,03	4629695,41
	65° 08' 11"	8,13		
106			7065141,45	4629702,79
	78° 33' 15"	12,4		
107			7065143,91	4629714,94
	101° 37' 11"	4,72		
108			7065142,96	4629719,56
	101° 31' 29"	5,76		
109			7065141,81	4629725,2
	123° 47' 45"	4,51		
110			7065139,3	4629728,95

Название (номер) межевого знака	Дирекционные углы (град. мин. сек.)	Длина линии(м)	X координата	Y координата
	123° 58' 53"	2,18		
111			7065138,08	4629730,76
	146° 47' 22"	8,62		
112			7065130,87	4629735,48
	175° 39' 28"	13,21		
113			7065117,7	4629736,48
	179° 08' 07"	5,3		
114			7065112,4	4629736,56
	179° 16' 28"	22,9		
115			7065089,5	4629736,85
	168° 45' 02"	11,12		
116			7065078,59	4629739,02
	169° 12' 57"	0,43		
117			7065078,17	4629739,1
	150° 09' 55"	9,49		
118			7065069,94	4629743,82
	140° 11' 13"	9,93		
119			7065062,31	4629750,18
	111° 25' 31"	2,55		
120			7065061,38	4629752,55
	111° 30' 28"	2,54		
121			7065060,45	4629754,91
	84° 30' 20"	10,55		
122			7065061,46	4629765,41
	63° 50' 58"	7,42		
123			7065064,73	4629772,07
	63° 55' 20"	4,73		
124			7065066,81	4629776,32
	38° 03' 06"	4,27		
125			7065070,17	4629778,95
	38° 03' 30"	8,78		
126			7065077,08	4629784,36
	22° 58' 29"	13,78		
127			7065089,77	4629789,74
	22° 58' 16"	3,64		
128			7065093,12	4629791,16
	24° 10' 39"	6,76		
129			7065099,29	4629793,93
	24° 05' 08"	9,92		
130			7065108,35	4629797,98
	39° 23' 24"	4,41		
131			7065111,76	4629800,78
	39° 08' 51"	5,69		
132			7065116,17	4629804,37
	61° 33' 06"	3,95		

Название (номер) межевого знака	Дирекционные углы (град. мин. сек.)	Длина линии(м)	X координата	Y координата
133			7065118,05	4629807,84
	61° 44' 42"	4,25		
134			7065120,06	4629811,58
	69° 36' 03"	9,41		
135			7065123,34	4629820,4
	69° 34' 59"	5,3		
136			7065125,19	4629825,37
	40° 42' 04"	6,23		
137			7065129,91	4629829,43
	40° 46' 41"	23,92		
138			7065148,02	4629845,05
	54° 16' 33"	21,8		
139			7065160,75	4629862,75
	73° 42' 57"	8,59		
140			7065163,16	4629871
	73° 29' 13"	2,36		
141			7065163,83	4629873,26
	93° 18' 21"	2,77		
142			7065163,67	4629876,03
	92° 56' 59"	5,25		
143			7065163,4	4629881,27
	97° 15' 51"	6,64		
144			7065162,56	4629887,86
	121° 52' 26"	10,15		
145			7065157,2	4629896,48
	143° 52' 01"	11,97		
146			7065147,53	4629903,54
	144° 12' 09"	1,28		
147			7065146,49	4629904,29
	156° 58' 13"	3,12		
148			7065143,62	4629905,51
	156° 56' 42"	9,42		
149			7065134,95	4629909,2
	163° 26' 07"	15,5		
150			7065120,09	4629913,62
	163° 24' 28"	9,74		
151			7065110,76	4629916,4
	147° 32' 17"	4,79		
152			7065106,72	4629918,97
	147° 39' 45"	3,29		
153			7065103,94	4629920,73
	124° 41' 11"	4,15		
154			7065101,58	4629924,14
	88° 35' 46"	2,04		
155			7065101,63	4629926,18

Название (номер) межевого знака	Дирекционные углы (град. мин. сек.)	Длина линии(м)	X координата	Y координата
	88° 51' 29"	3,01		
156			7065101,69	4629929,19
	54° 57' 02"	10,64		
157			7065107,8	4629937,9
	49° 02' 24"	25,29		
158			7065124,38	4629957
	49° 01' 49"	18,21		
159			7065136,32	4629970,75
	50° 22' 49"	22,1		
160			7065150,41	4629987,77
	67° 55' 01"	1,89		
161			7065151,12	4629989,52
	68° 07' 51"	7,87		
162			7065154,05	4629996,82
	84° 40' 51"	8,74		
163			7065154,86	4630005,52
	98° 16' 39"	13,2		
164			7065152,96	4630018,58
	98° 09' 44"	10,07		
165			7065151,53	4630028,55
	98° 04' 46"	14,37		
166			7065149,51	4630042,78
	87° 53' 48"	5,99		
167			7065149,73	4630048,77
	77° 05' 07"	6,44		
168			7065151,17	4630055,05
	76° 54' 11"	5,03		
169			7065152,31	4630059,95
	48° 05' 39"	3,67		
170			7065154,76	4630062,68
	48° 06' 31"	7,56		
171			7065159,81	4630068,31
	28° 05' 27"	1,85		
172			7065161,44	4630069,18
	28° 13' 07"	10,38		
173			7065170,59	4630074,09
	10° 36' 06"	7,77		
174			7065178,23	4630075,52
	357° 35' 24"	10,94		
175			7065189,16	4630075,06
	327° 53' 04"	13,22		
176			7065200,36	4630068,03
	318° 55' 15"	8,58		
177			7065206,83	4630062,39
	318° 50' 43"	5,17		

Название (номер) межевого знака	Дирекционные углы (град. мин. сек.)	Длина линии(м)	X координата	Y координата
178			7065210,72	4630058,99
	304° 02' 21"	16,85		
179			7065220,15	4630045,03
	304° 21' 54"	25,9		
180			7065234,77	4630023,65
	313° 18' 55"	2,41		
181			7065236,42	4630021,9
	313° 26' 50"	9,39		
182			7065242,88	4630015,08
	334° 54' 20"	11,15		
183			7065252,98	4630010,35
	358° 38' 40"	8,03		
184			7065261,01	4630010,16
	19° 41' 07"	15,94		
185			7065276,02	4630015,53
	35° 10' 24"	9,32		
186			7065283,64	4630020,9
	45° 26' 03"	1,87		
187			7065284,95	4630022,23
	45° 05' 44"	4,24		
188			7065287,94	4630025,23
	84° 01' 59"	10,68		
189			7065289,05	4630035,85
	84° 20' 26"	1,12		
190			7065289,16	4630036,96
	95° 48' 15"	15,82		
191			7065287,56	4630052,7
	95° 48' 44"	8,99		
192			7065286,65	4630061,64
	104° 36' 01"	24,64		
193			7065280,44	4630085,48
	88° 55' 24"	30,87		
194			7065281,02	4630116,34
	80° 39' 29"	13,31		
195			7065283,18	4630129,47
	80° 38' 41"	16,73		
196			7065285,9	4630145,98
	61° 19' 00"	10,04		
197			7065290,72	4630154,79
	61° 17' 35"	12,32		
198			7065296,64	4630165,6
	46° 44' 09"	20,08		
199			7065310,4	4630180,22
	33° 54' 30"	24,04		
200			7065330,35	4630193,63

Название (номер) межевого знака	Дирекционные углы (град. мин. сек.)	Длина линии(м)	X координата	Y координата
	33° 43' 26"	4,7		
201			7065334,26	4630196,24
	33° 50' 32"	9,39		
202			7065342,06	4630201,47
	21° 55' 50"	23,08		
203			7065363,47	4630210,09
	21° 57' 20"	11,74		
204			7065374,36	4630214,48
	15° 23' 26"	61,27		
205			7065433,43	4630230,74
	22° 19' 03"	16,91		
206			7065449,07	4630237,16
	33° 16' 53"	11,28		
207			7065458,5	4630243,35
	33° 32' 50"	4,45		
208			7065462,21	4630245,81
	41° 06' 52"	12,84		
209			7065471,88	4630254,25
	55° 50' 25"	17,93		
210			7065481,95	4630269,09
	70° 07' 34"	19,27		
211			7065488,5	4630287,21
	74° 18' 14"	11,05		
212			7065491,49	4630297,85
	71° 33' 54"	0,28		
213			7065491,58	4630298,12
	90° 05' 54"	17,48		
214			7065491,55	4630315,6
	110° 01' 08"	15,1		
215			7065486,38	4630329,79
	117° 52' 06"	21,63		
216			7065476,27	4630348,91
	127° 09' 27"	19,12		
217			7065464,72	4630364,15
	127° 08' 24"	12,31		
218			7065457,29	4630373,96
	136° 04' 09"	25,77		
219			7065438,73	4630391,84
	145° 11' 31"	8,67		
220			7065431,61	4630396,79
	145° 09' 34"	20,44		
221			7065414,83	4630408,47
	141° 43' 28"	4,89		
222			7065410,99	4630411,5
	141° 54' 40"	1,41		

Название (номер) межевого знака	Дирекционные углы (град. мин. сек.)	Длина линии(м)	X координата	Y координата
223			7065409,88	4630412,37
	116° 40' 08"	17,27		
224			7065402,13	4630427,8
	116° 42' 53"	3,43		
225			7065400,59	4630430,86
	108° 16' 13"	2,2		
226			7065399,9	4630432,95
	108° 35' 44"	10,16		
227			7065396,66	4630442,58
	105° 06' 01"	28,87		
228			7065389,14	4630470,45
	105° 05' 01"	23,75		
229			7065382,96	4630493,38
	97° 46' 00"	32,34		
230			7065378,59	4630525,42
	96° 19' 59"	8,97		
231			7065377,6	4630534,34
	96° 14' 24"	4,42		
232			7065377,12	4630538,73
	69° 22' 55"	6,47		
233			7065379,4	4630544,79
	69° 22' 33"	10,85		
234			7065383,22	4630554,94
	60° 11' 33"	3,4		
235			7065384,91	4630557,89
	59° 52' 26"	9,5		
236			7065389,68	4630566,11
	39° 40' 38"	2,29		
237			7065391,44	4630567,57
	39° 42' 29"	11,27		
238			7065400,11	4630574,77
	25° 42' 59"	15,1		
239			7065413,71	4630581,32
	25° 42' 24"	5,97		
240			7065419,09	4630583,91
	45° 03' 06"	7,86		
241			7065424,64	4630589,47
	45° 06' 12"	7,85		
242			7065430,18	4630595,03
	58° 00' 08"	24,04		
243			7065442,92	4630615,42
	63° 24' 54"	25,67		
244			7065454,41	4630638,38
	63° 24' 18"	25,67		
245			7065465,9	4630661,33

Название (номер) межевого знака	Дирекционные углы (град. мин. сек.)	Длина линии(м)	X координата	Y координата
	61° 05' 13"	11,79		
246			7065471,6	4630671,65
	61° 03' 42"	21,06		
247			7065481,79	4630690,08
	48° 06' 58"	21,85		
248			7065496,38	4630706,35
	47° 57' 52"	6,15		
249			7065500,5	4630710,92
	47° 58' 04"	11,34		
250			7065508,09	4630719,34
	58° 55' 42"	11,84		
251			7065514,2	4630729,48
	59° 06' 06"	4,5		
252			7065516,51	4630733,34
	72° 18' 31"	11,45		
253			7065519,99	4630744,25
	94° 47' 24"	8,98		
254			7065519,24	4630753,2
	95° 35' 14"	0,92		
255			7065519,15	4630754,12
	112° 36' 19"	9,13		
256			7065515,64	4630762,55
	152° 14' 17"	7,92		
257			7065508,63	4630766,24
	169° 07' 22"	12,98		
258			7065495,88	4630768,69
	193° 05' 17"	6,89		
259			7065489,17	4630767,13
	192° 58' 56"	6,86		
260			7065482,49	4630765,59
	204° 07' 02"	32,35		
261			7065452,96	4630752,37
	204° 05' 52"	3,01		
262			7065450,21	4630751,14
	189° 21' 48"	3,81		
263			7065446,45	4630750,52
	189° 15' 59"	16,83		
264			7065429,84	4630747,81
	181° 51' 26"	7,71		
265			7065422,13	4630747,56
	181° 48' 43"	5,69		
266			7065416,44	4630747,38
	167° 09' 34"	2,79		
267			7065413,72	4630748
	167° 11' 25"	14,16		

Название (номер) межевого знака	Дирекционные углы (град. мин. сек.)	Длина линии(м)	X координата	Y координата
268			7065399,91	4630751,14
	149° 10' 30"	15,59		
269			7065386,52	4630759,13
	133° 27' 45"	10,28		
270			7065379,45	4630766,59
	133° 28' 06"	5,29		
271			7065375,81	4630770,43
	124° 01' 57"	14,38		
272			7065367,76	4630782,35
	99° 27' 00"	15,23		
273			7065365,26	4630797,37
	70° 46' 57"	29,86		
274			7065375,09	4630825,57
	80° 19' 28"	15,47		
275			7065377,69	4630840,82
	80° 12' 10"	3,94		
276			7065378,36	4630844,7
	89° 37' 37"	7,68		
277			7065378,41	4630852,38
	89° 36' 20"	15,98		
278			7065378,52	4630868,36
	106° 14' 11"	6,76		
279			7065376,63	4630874,85
	106° 19' 56"	10,17		
280			7065373,77	4630884,61
	114° 30' 24"	21,91		
281			7065364,68	4630904,55
	116° 00' 40"	38,4		
282			7065347,84	4630939,06
	98° 57' 19"	12,08		
283			7065345,96	4630950,99
	78° 46' 12"	12,63		
284			7065348,42	4630963,38
	78° 50' 06"	3,1		
285			7065349,02	4630966,42
	70° 43' 06"	9,63		
286			7065352,2	4630975,51
	70° 46' 41"	15,89		
287			7065357,43	4630990,51
	61° 25' 13"	8,91		
288			7065361,69	4630998,33
	61° 24' 53"	30,95		
289			7065376,5	4631025,51
	60° 40' 23"	23,3		
290			7065387,91	4631045,82

Название (номер) межевого знака	Дирекционные углы (град. мин. сек.)	Длина линии(м)	X координата	Y координата
	60° 42' 23"	10,24		
291			7065392,92	4631054,75
	67° 22' 48"	6,89		
292			7065395,57	4631061,11
	67° 27' 31"	34,8		
293			7065408,91	4631093,25
	68° 52' 09"	14,12		
294			7065414	4631106,42
	68° 51' 57"	11,48		
295			7065418,14	4631117,13
	63° 30' 50"	29,22		
296			7065431,17	4631143,28
	55° 55' 30"	24,36		
297			7065444,82	4631163,46
	47° 42' 51"	44,35		
298			7065474,66	4631196,27
	44° 34' 28"	58,06		
299			7065516,02	4631237,02
	51° 48' 28"	4,59		
300			7065518,86	4631240,63
	51° 46' 17"	23,87		
301			7065533,63	4631259,38
	65° 52' 42"	11,33		
302			7065538,26	4631269,72
	65° 52' 09"	15,9		
303			7065544,76	4631284,23
	69° 38' 37"	11,41		
304			7065548,73	4631294,93
	69° 39' 36"	26,07		
305			7065557,79	4631319,37
	73° 48' 35"	15,74		
306			7065562,18	4631334,49
	73° 50' 32"	12,97		
307			7065565,79	4631346,95
	64° 46' 48"	30,49		
308			7065578,78	4631374,53
	64° 41' 55"	3,65		
309			7065580,34	4631377,83
	68° 36' 41"	5,16		
310			7065582,22	4631382,63
	68° 37' 08"	13,41		
311			7065587,11	4631395,12
	73° 58' 12"	13,94		
312			7065590,96	4631408,52
	73° 58' 09"	11,99		

Название (номер) межевого знака	Дирекционные углы (град. мин. сек.)	Длина линии(м)	X координата	Y координата
313			7065594,27	4631420,04
	79° 10' 10"	43,37		
314			7065602,42	4631462,64
	83° 55' 30"	15,02		
315			7065604,01	4631477,58
	83° 54' 18"	11,87		
316			7065605,27	4631489,38
	93° 12' 48"	22,84		
317			7065603,99	4631512,18
	93° 11' 36"	14		
318			7065603,21	4631526,16
	105° 54' 43"	9,41		
319			7065600,63	4631535,21
	105° 52' 34"	56,81		
320			7065585,09	4631589,85
	98° 14' 14"	48,37		
321			7065578,16	4631637,72
	97° 18' 57"	57,33		
322			7065570,86	4631694,58
	84° 49' 34"	40,47		
323			7065574,51	4631734,89
	84° 51' 53"	10,5		
324			7065575,45	4631745,35
	77° 13' 28"	1,76		
325			7065575,84	4631747,07
	77° 38' 26"	61,67		
326			7065589,04	4631807,31
	77° 42' 50"	45,35		
327			7065598,69	4631851,62
	95° 56' 55"	14,38		
328			7065597,2	4631865,92
	112° 56' 15"	29,69		
329			7065585,63	4631893,26
	119° 15' 30"	87,08		
330			7065543,07	4631969,23
	119° 13' 57"	17,2		
331			7065534,67	4631984,24
	118° 54' 30"	45,61		
332			7065512,62	4632024,17
	105° 13' 40"	82,81		
333			7065490,87	4632104,07
	99° 51' 32"	48,94		
334			7065482,49	4632152,29
	99° 16' 37"	36,1		
335			7065476,67	4632187,92

Название (номер) межевого знака	Дирекционные углы (град. мин. сек.)	Длина линии(м)	X координата	Y координата
	89° 08' 42"	40,21		
336			7065477,27	4632228,13
	89° 06' 44"	23,88		
337			7065477,64	4632252,01
	72° 11' 47"	8,9		
338			7065480,36	4632260,48
	72° 12' 21"	3,96		
339			7065481,57	4632264,25
	59° 44' 37"	2,36		
340			7065482,76	4632266,29
	59° 44' 23"	66,06		
341			7065516,05	4632323,35
	61° 58' 55"	37,21		
342			7065533,53	4632356,2
	62° 00' 52"	13,17		
343			7065539,71	4632367,83
	72° 41' 02"	8,1		
344			7065542,12	4632375,56
	72° 38' 01"	13,9		
345			7065546,27	4632388,83
	78° 47' 11"	31,47		
346			7065552,39	4632419,7
	80° 41' 29"	14,71		
347			7065554,77	4632434,22
	80° 30' 52"	4,07		
348			7065555,44	4632438,23
	76° 28' 43"	7,83		
349			7065557,27	4632445,84
	62° 01' 40"	4,37		
350			7065559,32	4632449,7
	62° 12' 41"	3,56		
351			7065560,98	4632452,85
	54° 39' 00"	9,58		
352			7065566,52	4632460,66
	39° 54' 49"	14,28		
353			7065577,47	4632469,82
	39° 56' 11"	16,26		
354			7065589,94	4632480,26
	43° 44' 29"	12,55		
355			7065599,01	4632488,94
	43° 45' 17"	6,51		
356			7065603,71	4632493,44
	56° 36' 03"	15,3		
357			7065612,13	4632506,21
	69° 01' 48"	18,3		

Название (номер) межевого знака	Дирекционные углы (град. мин. сек.)	Длина линии(м)	X координата	Y координата
358			7065618,68	4632523,3
	73° 57' 15"	2,35		
359			7065619,33	4632525,56
	73° 54' 07"	19,08		
360			7065624,62	4632543,89
	79° 17' 49"	13,52		
361			7065627,13	4632557,17
	79° 15' 17"	6,17		
362			7065628,28	4632563,23
	91° 23' 08"	18,2		
363			7065627,84	4632581,42
	91° 19' 27"	18,17		
364			7065627,42	4632599,59
	91° 17' 08"	10,25		
365			7065627,19	4632609,84
	91° 18' 56"	19,17		
366			7065626,75	4632629
	73° 58' 22"	9,63		
367			7065629,41	4632638,26
	60° 47' 08"	1,74		
368			7065630,26	4632639,78
	60° 25' 43"	34,02		
369			7065647,05	4632669,37
	70° 05' 53"	9,64		
370			7065650,33	4632678,43
	79° 34' 00"	3,59		
371			7065650,98	4632681,96
	79° 42' 24"	8,95		
372			7065652,58	4632690,77
	74° 22' 03"	9,05		
373			7065655,02	4632699,49
	74° 11' 34"	2,28		
374			7065655,64	4632701,68
	57° 45' 27"	9,99		
375			7065660,97	4632710,13
	44° 24' 22"	12,96		
376			7065670,23	4632719,2
	23° 36' 34"	3,3		
377			7065673,25	4632720,52
	23° 33' 26"	5,45		
378			7065678,25	4632722,7
	3° 06' 39"	6,45		
379			7065684,69	4632723,05
	2° 53' 40"	1,78		
380			7065686,47	4632723,14

Название (номер) межевого знака	Дирекционные углы (град. мин. сек.)	Длина линии(м)	X координата	Y координата
	359° 27' 25"	17,94		
381			7065704,41	4632722,97
	359° 27' 19"	36,82		
382			7065741,23	4632722,62
	8° 59' 43"	2,62		
383			7065743,82	4632723,03
	9° 23' 33"	1,35		
384			7065745,15	4632723,25
	54° 53' 54"	4,28		
385			7065747,61	4632726,75
	79° 21' 08"	28,68		
386			7065752,91	4632754,94
	87° 54' 23"	21,62		
387			7065753,7	4632776,55
	88° 54' 06"	28,7		
388			7065754,25	4632805,24
	101° 46' 53"	7,15		
389			7065752,79	4632812,24
	122° 00' 19"	0,09		
390			7065752,74	4632812,32
	118° 40' 34"	7,65		
391			7065749,07	4632819,03
	132° 21' 07"	30		
392			7065728,86	4632841,2
	117° 17' 17"	1,42		
393			7065728,21	4632842,46
	117° 16' 40"	8,99		
394			7065724,09	4632850,45
	98° 33' 29"	8,33		
395			7065722,85	4632858,69
	92° 32' 41"	0,45		
396			7065722,83	4632859,14
	91° 48' 35"	6,33		
397			7065722,63	4632865,47
	57° 43' 08"	4,62		
398			7065725,1	4632869,38
	20° 55' 09"	5,91		
399			7065730,62	4632871,49
	21° 05' 57"	3,33		
400			7065733,73	4632872,69
	8° 37' 30"	22,27		
401			7065755,75	4632876,03
	358° 33' 04"	30,06		
402			7065785,8	4632875,27
	14° 52' 50"	7,24		

Название (номер) межевого знака	Дирекционные углы (град. мин. сек.)	Длина линии(м)	X координата	Y координата
403			7065792,8	4632877,13
	27° 37' 45"	10,11		
404			7065801,76	4632881,82
	26° 33' 54"	0,11		
405			7065801,86	4632881,87
	33° 08' 24"	19,65		
406			7065818,31	4632892,61
	18° 49' 59"	5,92		
407			7065823,91	4632894,52
	18° 45' 13"	6,25		
408			7065829,83	4632896,53
	14° 45' 46"	22,76		
409			7065851,84	4632902,33
	27° 15' 40"	8,1		
410			7065859,04	4632906,04
	37° 48' 03"	9,48		
411			7065866,53	4632911,85
	37° 49' 29"	3		
412			7065868,9	4632913,69
	46° 12' 01"	7,43		
413			7065874,04	4632919,05
	70° 24' 14"	20,75		
414			7065881	4632938,6
	64° 35' 46"	34,43		
415			7065895,77	4632969,7
	58° 34' 42"	3,43		
416			7065897,56	4632972,63
	58° 38' 55"	13,19		
417			7065904,42	4632983,89
	24° 59' 05"	8,59		
418			7065912,21	4632987,52
	24° 36' 18"	1,18		
419			7065913,28	4632988,01
	4° 57' 28"	8,33		
420			7065921,58	4632988,73
	5° 02' 02"	15,84		
421			7065937,36	4632990,12
	32° 25' 22"	3,64		
422			7065940,43	4632992,07
	32° 15' 17"	4,87		
423			7065944,55	4632994,67
	61° 13' 13"	4,05		
424			7065946,5	4632998,22
	61° 26' 47"	3,22		
425			7065948,04	4633001,05

Название (номер) межевого знака	Дирекционные углы (град. мин. сек.)	Длина линии(м)	X координата	Y координата
	68° 56' 24"	18,37		
426			7065954,64	4633018,19
	68° 58' 44"	17,59		
427			7065960,95	4633034,61
	78° 41' 24"	7,39		
428			7065962,4	4633041,86
	78° 42' 25"	13,38		
429			7065965,02	4633054,98
	90° 10' 47"	6,38		
430			7065965	4633061,36
	104° 25' 42"	4,25		
431			7065963,94	4633065,48
	104° 52' 54"	1,48		
432			7065963,56	4633066,91
	123° 38' 08"	17,51		
433			7065953,86	4633081,49
	135° 30' 25"	3,2		
434			7065951,58	4633083,73
	135° 29' 23"	18,2		
435			7065938,6	4633096,49
	140° 26' 06"	25,31		
436			7065919,09	4633112,61
	140° 31' 39"	10,79		
437			7065910,76	4633119,47
	134° 10' 11"	2,44		
438			7065909,06	4633121,22
	134° 25' 23"	9,83		
439			7065902,18	4633128,24
	114° 19' 40"	6,53		
440			7065899,49	4633134,19
	81° 35' 51"	6,84		
441			7065900,49	4633140,96
	81° 48' 54"	1,48		
442			7065900,7	4633142,42
	80° 49' 08"	12,72		
443			7065902,73	4633154,98
	75° 47' 51"	13,37		
444			7065906,01	4633167,94
	69° 53' 38"	19,08		
445			7065912,57	4633185,86
	62° 55' 33"	17,12		
446			7065920,36	4633201,1
	71° 56' 08"	15,16		
447			7065925,06	4633215,51
	87° 33' 11"	2,34		

Название (номер) межевого знака	Дирекционные углы (град. мин. сек.)	Длина линии(м)	X координата	Y координата
448			7065925,16	4633217,85
	87° 43' 53"	7,33		
449			7065925,45	4633225,17
	99° 03' 35"	4,45		
450			7065924,75	4633229,56
	98° 50' 16"	6,18		
451			7065923,8	4633235,67
	106° 38' 58"	8,83		
452			7065921,27	4633244,13
	106° 38' 52"	4,26		
453			7065920,05	4633248,21
	121° 49' 44"	11,36		
454			7065914,06	4633257,86
	127° 15' 37"	6,46		
455			7065910,15	4633263
	141° 08' 14"	2,65		
456			7065908,09	4633264,66
	141° 15' 43"	6,87		
457			7065902,73	4633268,96
	159° 40' 18"	11,2		
458			7065892,23	4633272,85
	162° 59' 33"	34,91		
459			7065858,85	4633283,06
	160° 23' 49"	48,55		
460			7065813,11	4633299,35
	157° 32' 24"	18,74		
461			7065795,79	4633306,51
	152° 00' 17"	10,03		
462			7065786,93	4633311,22
	139° 38' 22"	11,1		
463			7065778,47	4633318,41
	136° 22' 02"	11,85		
464			7065769,89	4633326,59
	136° 19' 01"	1,23		
465			7065769	4633327,44
	116° 36' 00"	44,02		
466			7065749,29	4633366,8
	119° 21' 28"	0,18		
467			7065749,2	4633366,96
	92° 53' 01"	135,77		
468			7065742,37	4633502,56
	40° 27' 18"	160,08		
469			7065864,18	4633606,43
	160° 54' 43"	109,6		
470			7065760,61	4633642,27

Название (номер) межевого знака	Дирекционные углы (град. мин. сек.)	Длина линии(м)	X координата	Y координата
	63° 05' 06"	2683,7		
471			7066975,43	4636035,27
	274° 50' 13"	812,62		
472			7067043,95	4635225,54
	21° 12' 41"	63,85		
473			7067103,47	4635248,64
	25° 49' 02"	105,88		
474			7067198,78	4635294,75
	357° 38' 07"	82,89		
475			7067281,6	4635291,33
	326° 58' 37"	122,94		
476			7067384,68	4635224,33
	341° 55' 48"	22,34		
477			7067405,92	4635217,4
	22° 47' 54"	32,34		
478			7067435,73	4635229,93
	23° 53' 39"	156,92		
479			7067579,2	4635293,49
	43° 30' 09"	92,27		
480			7067646,13	4635357,01
	85° 41' 56"	63,47		
481			7067650,89	4635420,3
	103° 33' 25"	106,39		
482			7067625,95	4635523,73
	53° 08' 23"	108,62		
483			7067691,11	4635610,64
	43° 06' 44"	90,15		
484			7067756,92	4635672,25
	73° 06' 24"	172,31		
485			7067806,99	4635837,12
	142° 43' 25"	216,77		
486			7067634,5	4635968,41
	62° 59' 57"	68,79		
487			7067665,73	4636029,7
	134° 32' 39"	73,79		
488			7067613,97	4636082,29
	88° 19' 09"	53,18		
489			7067615,53	4636135,45
	86° 33' 01"	309,45		
490			7067634,15	4636444,34
	87° 24' 39"	413,97		
491			7067652,85	4636857,89
	39° 31' 15"	259,79		
492			7067853,25	4637023,21
	180° 47' 54"	971,78		

Название (номер) межевого знака	Дирекционные углы (град. мин. сек.)	Длина линии(м)	X координата	Y координата
493			7066881,56	4637009,67
	184° 35' 59"	521,12		
494			7066362,12	4636967,88
	184° 21' 26"	441,6		
495			7065921,8	4636934,33
	183° 16' 43"	42,14		
496			7065879,73	4636931,92
	72° 52' 49"	373,1		
497			7065989,56	4637288,49
	76° 52' 56"	232,73		
498			7066042,38	4637515,15
	336° 21' 35"	109,55		
499			7066142,74	4637471,22
	359° 06' 31"	77,13		
500			7066219,86	4637470,02
	354° 48' 00"	75,36		
501			7066294,91	4637463,19
	30° 30' 37"	50,05		
502			7066338,03	4637488,6
	42° 09' 33"	152,95		
503			7066451,41	4637591,26
	20° 38' 48"	127,17		
504			7066570,41	4637636,1
	29° 46' 36"	49,17		
505			7066613,09	4637660,52
	45° 12' 19"	31,58		
506			7066635,34	4637682,93
	73° 52' 05"	24,47		
507			7066642,14	4637706,44
	44° 21' 50"	115,26		
508			7066724,54	4637787,03
	151° 39' 26"	69,19		
509			7066663,64	4637819,88
	148° 10' 57"	20,37		
510			7066646,33	4637830,62
	117° 40' 19"	69,44		
511			7066614,08	4637892,12
	125° 02' 00"	48,86		
512			7066586,03	4637932,13
	145° 13' 37"	16,73		
513			7066572,29	4637941,67
	175° 48' 58"	24,54		
514			7066547,82	4637943,46
	196° 21' 13"	46,67		
515			7066503,04	4637930,32

Название (номер) межевого знака	Дирекционные углы (град. мин. сек.)	Длина линии(м)	X координата	Y координата
	180° 48' 31"	41,8		
516			7066461,24	4637929,73
	206° 15' 08"	56,52		
517			7066410,55	4637904,73
	191° 58' 07"	63,46		
518			7066348,47	4637891,57
	189° 03' 17"	62,4		
519			7066286,85	4637881,75
	137° 58' 31"	50,13		
520			7066249,61	4637915,31
	96° 49' 23"	78,36		
521			7066240,3	4637993,12
	114° 59' 20"	46,99		
522			7066220,45	4638035,71
	122° 15' 47"	62,48		
523			7066187,1	4638088,54
	129° 57' 50"	17,16		
524			7066176,08	4638101,69
	168° 14' 39"	32,25		
525			7066144,51	4638108,26
	195° 44' 55"	39,61		
526			7066106,39	4638097,51
	211° 39' 51"	63,7		
527			7066052,17	4638064,07
	169° 02' 41"	30,41		
528			7066022,31	4638069,85
	131° 12' 30"	103,93		
529			7065953,84	4638148,04
	111° 19' 47"	96,99		
530			7065918,56	4638238,39
	88° 01' 25"	56,83		
531			7065920,52	4638295,19
	60° 45' 34"	44,26		
532			7065942,14	4638333,81
	110° 54' 56"	43,47		
533			7065926,62	4638374,42
	170° 28' 23"	62,59		
534			7065864,89	4638384,78
	124° 46' 04"	74,76		
535			7065822,26	4638446,19
	132° 31' 51"	50,22		
536			7065788,31	4638483,2
	161° 31' 18"	37,67		
537			7065752,58	4638495,14
	191° 02' 37"	24,9		

Название (номер) межевого знака	Дирекционные углы (град. мин. сек.)	Длина линии(м)	X координата	Y координата
538			7065728,14	4638490,37
	203° 40' 59"	31,22		
539			7065699,55	4638477,83
	234° 16' 10"	44,86		
540			7065673,35	4638441,41
	224° 22' 42"	35,85		
541			7065647,73	4638416,34
	201° 25' 19"	29,43		
542			7065620,33	4638405,59
	180° 00' 00"	23,82		
543			7065596,51	4638405,59
	159° 10' 58"	18,49		
544			7065579,23	4638412,16
	143° 50' 41"	48,43		
545			7065540,13	4638440,73
	97° 01' 08"	158,19		
546			7065520,8	4638597,73
	136° 10' 29"	55,53		
547			7065480,74	4638636,18
	183° 33' 50"	94,11		
548			7065386,81	4638630,33
	227° 08' 50"	85,31		
549			7065328,79	4638567,79
	258° 56' 35"	151,52		
550			7065299,73	4638419,08
	214° 35' 55"	73,12		
551			7065239,54	4638377,56
	277° 44' 53"	31,82		
552			7065243,83	4638346,03
	305° 47' 04"	39,69		
553			7065267,04	4638313,83
	259° 00' 34"	94,31		
554			7065249,06	4638221,25
	230° 57' 29"	58,79		
555			7065212,03	4638175,59
	193° 57' 32"	88,09		
556			7065126,54	4638154,34
	226° 58' 00"	37,5		
557			7065100,95	4638126,93
	282° 10' 15"	33,68		
558			7065108,05	4638094,01
	305° 13' 21"	78,82		
559			7065153,51	4638029,62
	257° 00' 34"	86,39		
560			7065134,09	4637945,44

Название (номер) межевого знака	Дирекционные углы (град. мин. сек.)	Длина линии(м)	X координата	Y координата
	280° 17' 27"	51,27		
561			7065143,25	4637894,99
	353° 55' 33"	110,1		
562			7065252,73	4637883,34
	295° 10' 13"	171,8		
563			7065325,8	4637727,85
	203° 38' 13"	13,22		
564			7065313,69	4637722,55
	187° 02' 39"	85,13		
565			7065229,2	4637712,11
	197° 50' 30"	162,77		
566			7065074,26	4637662,24
	202° 01' 45"	81,32		
567			7064998,88	4637631,74
	110° 24' 44"	277,26		
568			7064902,18	4637891,59
	113° 20' 35"	329,33		
569			7064771,69	4638193,96
	204° 42' 14"	133,85		
570			7064650,09	4638138,02
	210° 23' 36"	339		
571			7064357,68	4637966,51
	214° 46' 38"	93,71		
572			7064280,71	4637913,06
	221° 07' 08"	221,27		
573			7064114,02	4637767,55
	129° 51' 05"	169,49		
574			7064005,41	4637897,67
	173° 53' 42"	253,03		
575			7063753,81	4637924,58
	174° 32' 08"	300,65		
576			7063454,53	4637953,21
	83° 17' 06"	25,31		
577			7063457,49	4637978,35
	83° 43' 22"	49,21		
578			7063462,87	4638027,26
	83° 43' 39"	105,53		
579			7063474,4	4638132,16
	85° 11' 44"	160,58		
580			7063487,85	4638292,18
	136° 26' 20"	25,06		
581			7063469,69	4638309,45
	136° 28' 04"	73,44		
582			7063416,45	4638360,03
	137° 47' 38"	203,81		

Название (номер) межевого знака	Дирекционные углы (град. мин. сек.)	Длина линии(м)	X координата	Y координата
583			7063265,48	4638496,95
	180° 44' 17"	104,8		
584			7063160,69	4638495,6
	180° 41' 12"	571,55		
585			7062589,18	4638488,75
	180° 00' 00"	1,01		
586			7062588,17	4638488,75
	176° 30' 19"	1,31		
587			7062586,86	4638488,83
	176° 34' 17"	108,35		
588			7062478,7	4638495,31
	119° 34' 27"	96,18		
589			7062431,23	4638578,96
	119° 33' 01"	37,27		
590			7062412,85	4638611,38
	119° 01' 08"	194,5		
591			7062318,5	4638781,46
	255° 52' 33"	94,95		
592			7062295,33	4638689,38
	255° 53' 04"	35,02		
593			7062286,79	4638655,42
	255° 35' 28"	224,56		
594			7062230,91	4638437,92
	256° 17' 15"	57,08		
595			7062217,38	4638382,47
	215° 56' 06"	57,99		
596			7062170,43	4638348,44
	215° 56' 12"	4,17		
597			7062167,05	4638345,99
	213° 18' 05"	13,5		
598			7062155,77	4638338,58
	213° 19' 45"	181,8		
599			7062003,87	4638238,69
	213° 51' 41"	138,14		
600			7061889,16	4638161,72
	213° 52' 04"	36,66		
601			7061858,72	4638141,29
	200° 38' 15"	23,86		
602			7061836,39	4638132,88
	200° 41' 06"	94,16		
603			7061748,3	4638099,62
	196° 25' 21"	249,97		
604			7061508,53	4638028,95
	143° 49' 58"	402,99		
605			7061183,2	4638266,77

Название (номер) межевого знака	Дирекционные углы (град. мин. сек.)	Длина линии(м)	X координата	Y координата
	119° 59' 44"	102,91		
606			7061131,75	4638355,9
	120° 02' 13"	8,27		
607			7061127,61	4638363,06
	120° 58' 23"	10,53		
608			7061122,19	4638372,09
	120° 59' 06"	171,36		
609			7061033,97	4638519
	119° 56' 42"	76,01		
610			7060996,03	4638584,86
	119° 56' 43"	54,61		
611			7060968,77	4638632,18
	121° 23' 33"	95,82		
612			7060918,86	4638713,97
	230° 46' 08"	41,51		
613			7060892,61	4638681,82
	231° 31' 53"	59,43		
614			7060855,64	4638635,29
	231° 31' 23"	118,02		
615			7060782,21	4638542,9
	287° 46' 06"	36,7		
616			7060793,41	4638507,95
	287° 45' 26"	59,08		
617			7060811,43	4638451,68
	288° 15' 06"	132,38		
618			7060852,89	4638325,96
	288° 14' 52"	73,55		
619			7060875,92	4638256,11
	240° 19' 33"	51,29		
620			7060850,53	4638211,55
	240° 19' 52"	48,65		
621			7060826,45	4638169,28
	200° 45' 30"	43,45		
622			7060785,82	4638153,88
	200° 46' 10"	34,23		
623			7060753,81	4638141,74
	199° 05' 09"	218,54		
624			7060547,28	4638070,28
	197° 40' 33"	151,57		
625			7060402,87	4638024,26
	197° 40' 05"	93,31		
626			7060313,96	4637995,94
	197° 01' 41"	73,93		
627			7060243,27	4637974,29
	197° 59' 07"	82,62		

Название (номер) межевого знака	Дирекционные углы (град. мин. сек.)	Длина линии(м)	X координата	Y координата
628			7060164,69	4637948,78
	228° 21' 59"	63,22		
629			7060122,69	4637901,53
	213° 52' 16"	36,85		
630			7060092,09	4637880,99
	221° 10' 58"	50,45		
631			7060054,12	4637847,77
	188° 59' 38"	124,29		
632			7059931,36	4637828,34
	230° 56' 52"	133,88		
633			7059847,01	4637724,37
	192° 14' 16"	117,23		
634			7059732,44	4637699,52
	228° 10' 30"	110,17		
635			7059658,97	4637617,42
	252° 10' 39"	106,19		
636			7059626,47	4637516,33
	145° 56' 57"	107,07		
637			7059537,76	4637576,28
	223° 34' 53"	134,24		
638			7059440,52	4637483,74
	113° 17' 09"	66,3		
639			7059414,31	4637544,64
	103° 01' 32"	84,57		
640			7059395,25	4637627,03
	75° 24' 42"	113,51		
641			7059423,84	4637736,88
	46° 54' 45"	89,84		
642			7059485,21	4637802,49
	50° 21' 06"	41,09		
643			7059511,43	4637834,13
	44° 22' 25"	261,33		
644			7059698,23	4638016,89
	123° 28' 14"	369,39		
645			7059494,51	4638325,02
	49° 22' 09"	225,45		
646			7059641,32	4638496,12
	37° 51' 20"	351,36		
647			7059918,74	4638711,74
	37° 35' 26"	137,52		
648			7060027,71	4638795,63
	34° 32' 54"	154,4		
649			7060154,88	4638883,19
	5° 38' 07"	56,01		
650			7060210,62	4638888,69

Название (номер) межевого знака	Дирекционные углы (град. мин. сек.)	Длина линии(м)	X координата	Y координата
	7° 55' 15"	162,55		
651			7060371,62	4638911,09
	7° 54' 49"	107,06		
652			7060477,66	4638925,83
	36° 27' 36"	72,14		
653			7060535,68	4638968,7
	36° 26' 37"	68,01		
654			7060590,39	4639009,1
	35° 51' 09"	200,73		
655			7060753,09	4639126,67
	35° 19' 16"	94,13		
656			7060829,89	4639181,09
	357° 16' 46"	14,33		
657			7060844,2	4639180,41
	357° 12' 22"	25,85		
658			7060870,02	4639179,15
	359° 58' 10"	130,7		
659			7061000,72	4639179,08
	359° 13' 00"	85,59		
660			7061086,3	4639177,91
	328° 11' 34"	24,82		
661			7061107,39	4639164,83
	328° 12' 48"	22,21		
662			7061126,27	4639153,13
	329° 09' 28"	112,43		
663			7061222,8	4639095,49
	329° 09' 18"	163,11		
664			7061362,84	4639011,86
	331° 36' 11"	34,27		
665			7061392,99	4638995,56
	331° 28' 37"	2,62		
666			7061395,29	4638994,31
	78° 08' 59"	102,94		
667			7061416,43	4639095,06
	78° 06' 43"	1032,96		
668			7061629,22	4640105,87
	178° 46' 32"	589,2		
669			7061040,15	4640118,46
	175° 56' 10"	266,27		
670			7060774,55	4640137,33
	178° 00' 12"	930,86		
671			7059844,26	4640169,76
	83° 33' 57"	391,4		
672			7059888,12	4640558,69
	82° 07' 10"	307,79		

Название (номер) межевого знака	Дирекционные углы (град. мин. сек.)	Длина линии(м)	X координата	Y координата
673			7059930,32	4640863,57
	97° 52' 41"	287,02		
674			7059890,98	4641147,88
	67° 20' 02"	248,21		
675			7059986,63	4641376,92
	180° 10' 13"	100,9		
676			7059885,73	4641376,62
	220° 33' 05"	104,38		
677			7059806,42	4641308,76
	210° 03' 33"	64,64		
678			7059750,47	4641276,38
	194° 06' 26"	45,09		
679			7059706,74	4641265,39
	177° 20' 53"	64,19		
680			7059642,62	4641268,36
	166° 02' 17"	154,97		
681			7059492,23	4641305,75
	183° 11' 23"	152,94		
682			7059339,53	4641297,24
	185° 13' 32"	190,93		
683			7059149,39	4641279,85
	198° 25' 29"	177,75		
684			7058980,75	4641223,67
	179° 00' 13"	258,18		
685			7058722,61	4641228,16
	189° 51' 12"	162,4		
686			7058562,61	4641200,37
	210° 37' 00"	99,12		
687			7058477,31	4641149,89
	202° 28' 13"	56,62		
688			7058424,99	4641128,25
	215° 45' 39"	51,66		
689			7058383,07	4641098,06
	244° 02' 30"	117,4		
690			7058331,68	4640992,5
	242° 29' 29"	59,47		
691			7058304,21	4640939,75
	136° 54' 33"	260		
692			7058114,34	4641117,37
	139° 44' 57"	128,36		
693			7058016,37	4641200,31
	138° 49' 01"	220,62		
694			7057850,33	4641345,58
	139° 30' 48"	48,25		
695			7057813,63	4641376,91

Название (номер) межевого знака	Дирекционные углы (град. мин. сек.)	Длина линии(м)	X координата	Y координата
	139° 31' 22"	29,05		
696			7057791,53	4641395,77
	138° 43' 58"	365,91		
697			7057516,5	4641637,11
	139° 18' 23"	134,66		
698			7057414,4	4641724,91
	143° 17' 28"	132,4		
699			7057308,26	4641804,05
	144° 54' 46"	129,1		
700			7057202,62	4641878,26
	145° 18' 09"	146,53		
701			7057082,15	4641961,67
	129° 09' 46"	54,44		
702			7057047,77	4642003,88
	129° 09' 27"	81,07		
703			7056996,58	4642066,74
	128° 41' 10"	47,58		
704			7056966,84	4642103,88
	128° 41' 42"	94,01		
705			7056908,07	4642177,25
	119° 12' 15"	321,77		
706			7056751,07	4642458,12
	121° 01' 32"	60,55		
707			7056719,86	4642510,01
	129° 25' 48"	166,75		
708			7056613,95	4642638,81
	129° 25' 59"	95,49		
709			7056553,3	4642712,56
	130° 27' 18"	98,51		
710			7056489,38	4642787,52
	163° 38' 45"	70,28		
711			7056421,94	4642807,31
	164° 31' 15"	17,05		
712			7056405,51	4642811,86
	164° 31' 34"	34,89		
713			7056371,88	4642821,17
	156° 39' 04"	55,56		
714			7056320,87	4642843,19
	156° 39' 09"	69,16		
715			7056257,37	4642870,6
	155° 51' 54"	233,1		
716			7056044,65	4642965,91
	131° 34' 23"	46,49		
717			7056013,8	4643000,69
	159° 11' 33"	63,7		

Название (номер) межевого знака	Дирекционные углы (град. мин. сек.)	Длина линии(м)	X координата	Y координата
718			7055954,25	4643023,32
	171° 48' 10"	44,75		
719			7055909,96	4643029,7
	190° 44' 36"	34,12		
720			7055876,44	4643023,34
	165° 28' 56"	337,64		
721			7055549,58	4643107,98
	146° 07' 57"	43,91		
722			7055513,12	4643132,45
	153° 35' 59"	38,86		
723			7055478,31	4643149,73
	167° 14' 11"	242,43		
724			7055241,87	4643203,29
	198° 39' 20"	18,88		
725			7055223,98	4643197,25
	220° 32' 16"	38,17		
726			7055194,97	4643172,44
	236° 31' 18"	62,31		
727			7055160,6	4643120,47
	221° 17' 19"	104,43		
728			7055082,13	4643051,56
	223° 45' 41"	67,39		
729			7055033,46	4643004,95
	277° 33' 25"	9,05		
730			7055034,65	4642995,98
	239° 30' 18"	23,69		
731			7055022,63	4642975,57
	261° 35' 00"	56,3		
732			7055014,39	4642919,88
	276° 06' 26"	94,75		
733			7055024,47	4642825,67
	283° 03' 07"	113,36		
734			7055050,07	4642715,24
	297° 14' 30"	82,95		
735			7055088,04	4642641,49
	316° 21' 33"	28,62		
736			7055108,75	4642621,74
	344° 00' 03"	122,85		
737			7055226,84	4642587,88
	313° 47' 56"	259,42		
738			7055406,39	4642400,64
	312° 15' 21"	188,61		
739			7055533,22	4642261,04
	302° 39' 43"	38,95		
740			7055554,24	4642228,25

Название (номер) межевого знака	Дирекционные углы (град. мин. сек.)	Длина линии(м)	X координата	Y координата
	286° 58' 29"	69,5		
741			7055574,53	4642161,78
	266° 27' 37"	189,99		
742			7055562,8	4641972,15
	244° 03' 53"	52,89		
743			7055539,67	4641924,59
	261° 07' 12"	45,93		
744			7055532,58	4641879,21
	290° 45' 38"	38,34		
745			7055546,17	4641843,36
	309° 43' 47"	49,27		
746			7055577,66	4641805,47
	288° 06' 13"	161,84		
747			7055627,95	4641651,64
	216° 38' 42"	1211,05		
748			7054656,27	4640928,82
	321° 28' 26"	105,11		
749			7054738,5	4640863,35
	319° 48' 55"	154,82		
750			7054856,78	4640763,45
	317° 48' 55"	295,57		
751			7055075,79	4640564,97
	233° 48' 43"	1287,12		
752			7054315,83	4639526,16
	238° 58' 00"	65,04		
753			7054282,3	4639470,43
	242° 28' 12"	131,43		
754			7054221,55	4639353,88
	248° 50' 02"	194,12		
755			7054151,46	4639172,86
	249° 21' 51"	272,65		
756			7054055,37	4638917,7
	249° 05' 02"	183,5		
757			7053989,86	4638746,29
	223° 23' 00"	133,59		
758			7053892,77	4638654,53
	223° 29' 38"	208,77		
759			7053741,32	4638510,84
	223° 28' 47"	35,98		
760			7053715,21	4638486,08
	224° 32' 00"	27,78		
761			7053695,41	4638466,6
	224° 33' 40"	28,62		
762			7053675,02	4638446,52
	223° 57' 30"	9,34		

Название (номер) межевого знака	Дирекционные углы (град. мин. сек.)	Длина линии(м)	X координата	Y координата
763			7053668,3	4638440,04
	223° 57' 45"	25,77		
764			7053649,75	4638422,15
	223° 59' 38"	15,3		
765			7053638,74	4638411,52
	211° 44' 00"	39,96		
766			7053604,75	4638390,5
	211° 44' 01"	68,81		
767			7053546,23	4638354,31
	210° 51' 03"	164,45		
768			7053405,05	4638269,98
	211° 11' 13"	337,89		
769			7053115,99	4638095,01
	211° 12' 00"	55,34		
770			7053068,65	4638066,34
	211° 54' 06"	9,95		
771			7053060,2	4638061,08
	211° 56' 10"	41,23		
772			7053025,21	4638039,27
	230° 16' 33"	168,49		
773			7052917,53	4637909,68
	230° 01' 58"	209,33		
774			7052783,07	4637749,25
	230° 04' 30"	106,16		
775			7052714,94	4637667,84
	220° 49' 08"	47,42		
776			7052679,05	4637636,84
	220° 37' 23"	232,94		
777			7052502,25	4637485,18
	220° 24' 45"	83,99		
778			7052438,3	4637430,73
	220° 24' 44"	46,68		
779			7052402,76	4637400,47
	218° 11' 44"	26,02		
780			7052382,31	4637384,38
	218° 12' 21"	12,61		
781			7052372,4	4637376,58
	224° 18' 11"	20,34		
782			7052357,84	4637362,37
	228° 42' 55"	87,84		
783			7052299,88	4637296,36
	228° 42' 05"	138,56		
784			7052208,43	4637192,26
	229° 16' 08"	92,34		
785			7052148,18	4637122,29

Название (номер) межевого знака	Дирекционные углы (град. мин. сек.)	Длина линии(м)	X координата	Y координата
	286° 33' 35"	51,12		
786			7052162,75	4637073,29
	286° 32' 15"	33,23		
787			7052172,21	4637041,43
	285° 55' 27"	52,19		
788			7052186,53	4636991,24
	285° 54' 44"	189,3		
789			7052238,43	4636809,19
	285° 46' 31"	62,49		
790			7052255,42	4636749,05
	198° 51' 24"	64,45		
791			7052194,43	4636728,22
	196° 23' 30"	114,24		
792			7052084,83	4636695,98
	210° 26' 14"	141,06		
793			7051963,21	4636624,52
	210° 32' 39"	86,87		
794			7051888,39	4636580,37
	210° 27' 04"	4,03		
795			7051884,92	4636578,33
	110° 45' 27"	259,53		
796			7051792,94	4636821,01
	112° 00' 25"	61,06		
797			7051770,06	4636877,62
	111° 59' 55"	16,18		
798			7051764	4636892,62
	126° 24' 15"	97,41		
799			7051706,19	4636971,02
	126° 29' 29"	163,78		
800			7051608,79	4637102,69
	99° 20' 56"	151,13		
801			7051584,24	4637251,81
	99° 20' 15"	36,98		
802			7051578,24	4637288,3
	98° 40' 34"	20,48		
803			7051575,15	4637308,55
	98° 39' 23"	194,87		
804			7051545,82	4637501,2
	97° 43' 46"	25,28		
805			7051542,42	4637526,25
	155° 38' 52"	125,67		
806			7051427,93	4637578,07
	168° 06' 50"	144,88		
807			7051286,16	4637607,91
	165° 39' 33"	115,39		

Название (номер) межевого знака	Дирекционные углы (град. мин. сек.)	Длина линии(м)	X координата	Y координата
808			7051174,37	4637636,49
	167° 51' 01"	38,68		
809			7051136,56	4637644,63
	167° 53' 33"	18,74		
810			7051118,24	4637648,56
	169° 39' 04"	165,94		
811			7050955	4637678,37
	163° 52' 52"	275,29		
812			7050690,53	4637754,8
	163° 56' 47"	91,71		
813			7050602,4	4637780,16
	173° 45' 57"	86,47		
814			7050516,44	4637789,55
	173° 46' 17"	90,79		
815			7050426,19	4637799,4
	173° 56' 16"	268,92		
816			7050158,77	4637827,8
	173° 56' 37"	174,39		
817			7049985,35	4637846,2
	174° 20' 15"	103,27		
818			7049882,58	4637856,39
	174° 20' 26"	186,38		
819			7049697,11	4637874,77
	174° 24' 53"	3,19		
820			7049693,94	4637875,08
	185° 59' 45"	118,33		
821			7049576,26	4637862,72
	186° 46' 58"	8,72		
822			7049567,6	4637861,69
	186° 50' 07"	333,98		
823			7049235,99	4637821,94
	185° 59' 58"	174,32		
824			7049062,62	4637803,72
	186° 00' 10"	146,68		
825			7048916,74	4637788,38
	188° 52' 16"	18,48		
826			7048898,48	4637785,53
	188° 49' 39"	17,66		
827			7048881,03	4637782,82
	201° 02' 57"	7,07		
828			7048874,43	4637780,28
	213° 08' 47"	28,64		
829			7048850,45	4637764,62
	213° 07' 17"	12,57		
830			7048839,92	4637757,75

Название (номер) межевого знака	Дирекционные углы (град. мин. сек.)	Длина линии(м)	X координата	Y координата
	211° 30' 34"	180,62		
831			7048685,93	4637663,35
	211° 30' 41"	357,47		
832			7048381,17	4637476,51
	211° 59' 43"	512,69		
833			7047946,36	4637204,86
	197° 00' 18"	8,62		
834			7047938,12	4637202,34
	182° 15' 37"	45,9		
835			7047892,26	4637200,53
	182° 56' 54"	184,89		
836			7047707,61	4637191,02
	182° 57' 47"	44,3		
837			7047663,37	4637188,73
	188° 28' 16"	0,48		
838			7047662,9	4637188,66
	187° 59' 37"	2,37		
839			7047660,55	4637188,33
	192° 46' 26"	144,1		
840			7047520,02	4637156,47
	205° 07' 24"	83		
841			7047444,87	4637121,23
	253° 14' 09"	423,08		
842			7047322,84	4636716,13
	318° 29' 28"	432,8		
843			7047646,94	4636429,3
	33° 07' 41"	114,25		
844			7047742,62	4636491,74
	57° 14' 32"	121,18		
845			7047808,19	4636593,65
	36° 37' 03"	247,37		
846			7048006,74	4636741,2
	1° 20' 44"	171,19		
847			7048177,88	4636745,22
	15° 34' 23"	198,87		
848			7048369,45	4636798,61
	3° 48' 18"	187,3		
849			7048556,34	4636811,04
	339° 52' 42"	174,03		
850			7048719,75	4636751,17
	359° 04' 36"	309,67		
851			7049029,38	4636746,18
	300° 47' 26"	1000,78		
852			7049541,68	4635886,47
	222° 51' 16"	706,34		

Название (номер) межевого знака	Дирекционные углы (град. мин. сек.)	Длина линии(м)	X координата	Y координата
853			7049023,87	4635406,06
	224° 21' 39"	761,2		
854			7048479,65	4634873,85
	127° 58' 09"	1578,15		
855			7047508,71	4636117,97
	173° 35' 05"	1504,55		
856			7046013,58	4636286,08
	154° 30' 48"	2328,22		
857			7043911,93	4637287,91
	170° 44' 19"	407,36		
858			7043509,88	4637353,47
	196° 16' 58"	616,74		
859			7042917,88	4637180,55
	192° 17' 03"	781,77		
860			7042154,01	4637014,22
	191° 22' 58"	60,14		
861			7042095,05	4637002,35
	265° 49' 21"	271,4		
862			7042075,28	4636731,67
	210° 57' 25"	102,26		
863			7041987,59	4636679,07
	210° 10' 24"	381,03		
864			7041658,19	4636487,56
	210° 09' 57"	513,61		
865			7041214,14	4636229,47
	209° 17' 46"	381,45		
866			7040881,48	4636042,82
	207° 48' 58"	252,98		
867			7040657,73	4635924,77
	208° 30' 50"	119,28		
868			7040552,92	4635867,83
	216° 18' 31"	237,19		
869			7040361,78	4635727,38
	226° 22' 27"	45,7		
870			7040330,25	4635694,3
	222° 31' 46"	114,99		
871			7040245,51	4635616,57
	220° 19' 21"	99,63		
872			7040169,55	4635552,1
	219° 32' 06"	247,4		
873			7039978,75	4635394,62
	220° 24' 18"	218,63		
874			7039812,27	4635252,91
	218° 44' 40"	145,88		
875			7039698,49	4635161,61

Название (номер) межевого знака	Дирекционные углы (град. мин. сек.)	Длина линии(м)	X координата	Y координата
	223° 52' 17"	93,7		
876			7039630,94	4635096,67
	205° 18' 07"	70,4		
877			7039567,29	4635066,58
	208° 09' 44"	105,09		
878			7039474,64	4635016,98
	204° 18' 24"	62,19		
879			7039417,96	4634991,38
	201° 16' 19"	104,91		
880			7039320,2	4634953,32
	207° 31' 39"	21,83		
881			7039300,84	4634943,23
	231° 31' 46"	77,11		
882			7039252,87	4634882,86
	226° 53' 02"	57,65		
883			7039213,47	4634840,78
	230° 21' 41"	62,43		
884			7039173,64	4634792,7
	226° 00' 36"	32,5		
885			7039151,07	4634769,32
	213° 12' 24"	77,57		
886			7039086,17	4634726,84
	225° 37' 20"	84		
887			7039027,42	4634666,8
	226° 10' 34"	558,1		
888			7038640,97	4634264,15
	226° 06' 14"	173,62		
889			7038520,59	4634139,04
	225° 36' 50"	110,88		
890			7038443,03	4634059,8
	226° 07' 49"	110,76		
891			7038366,27	4633979,95
	219° 05' 50"	85,74		
892			7038299,73	4633925,88
	206° 50' 34"	38,76		
893			7038265,15	4633908,38...
	221° 42' 07"	238,07		
894			7038087,4	4633750
	299° 01' 02"	615,43		
895			7038385,93	4633211,82
	299° 20' 35"	366,13		
896			7038565,35	4632892,66
	300° 08' 17"	262,73		
897			7038697,26	4632665,45
	298° 50' 39"	371,91		

Название (номер) межевого знака	Дирекционные углы (град. мин. сек.)	Длина линии(м)	X координата	Y координата
898			7038876,68	4632339,68
	299° 15' 36"	221,33		
899			7038984,86	4632146,59
	289° 58' 44"	35,56		
900			7038997,01	4632113,17
	280° 06' 41"	6,09		
901			7038998,08	4632107,17
	278° 39' 55"	15,6		
902			7039000,43	4632091,75
	275° 03' 33"	28,35		
903			7039002,93	4632063,51
	257° 30' 18"	31,2		
904			7038996,18	4632033,05
	293° 29' 26"	5,67		
905			7038998,44	4632027,85
	284° 56' 09"	58,08		
906			7039013,41	4631971,73
	299° 57' 50"	152,61		
907			7039089,63	4631839,52
	299° 40' 55"	121,07		
908			7039149,58	4631734,34
	311° 45' 09"	115,96		
909			7039226,8	4631647,83
	310° 52' 46"	111,89		
910			7039300,03	4631563,23
	308° 34' 02"	144,15		
911			7039389,9	4631450,52
	333° 01' 46"	144,73		
912			7039518,89	4631384,88
	285° 05' 48"	213,59		
913			7039574,52	4631178,66
	5° 35' 38"	77,15		
914			7039651,3	4631186,18
	315° 43' 14"	171,49		
915			7039774,08	4631066,45
	326° 29' 50"	503,86		
916			7040194,23	4630788,33
	339° 53' 26"	568,62		
917			7040728,19	4630592,83
	22° 38' 13"	479,62		
918			7041170,86	4630777,43
	24° 26' 55"	79,32		
919			7041243,07	4630810,26
	24° 26' 54"	42,02		
920			7041281,32	4630827,65

Название (номер) межевого знака	Дирекционные углы (град. мин. сек.)	Длина линии(м)	X координата	Y координата
	125° 51' 06"	157,8		
921			7041188,9	4630955,55
	121° 59' 57"	651,96		
922			7040843,42	4631508,45
	327° 00' 20"	566,75		
923			7041318,77	4631199,82
	340° 55' 49"	355,38		
924			7041654,65	4631083,71
	334° 33' 54"	146,71		
925			7041787,14	4631020,7
	354° 15' 19"	95,31		
926			7041881,97	4631011,16
	60° 17' 54"	54,19		
927			7041908,82	4631058,23
	59° 48' 52"	269,25		
928			7042044,2	4631290,97
	304° 13' 16"	311,51		
929			7042219,39	4631033,39
	304° 13' 26"	233,08		
930			7042350,48	4630840,67
	332° 38' 59"	102,8		
931			7042441,79	4630793,44
	331° 37' 17"	261,59		
932			7042671,94	4630669,11
	353° 35' 55"	187,1		
933			7042857,87	4630648,25
	352° 27' 27"	127,15		
934			7042983,92	4630631,56
	347° 51' 09"	251,15		
935			7043229,45	4630578,71
	10° 41' 05"	188,02		
936			7043414,21	4630613,57
	20° 28' 02"	534,79		
937			7043915,24	4630800,57
	308° 00' 21"	407,77		
938			7044166,32	4630479,27
	2° 19' 22"	215,91		
939			7044382,05	4630488,02
	310° 58' 10"	94,06		
940			7044443,72	4630417
	310° 57' 54"	8,54		
941			7044449,32	4630410,55
	230° 44' 54"	138,37		
942			7044361,77	4630303,4
	282° 44' 02"	160,83		

Название (номер) межевого знака	Дирекционные углы (град. мин. сек.)	Длина линии(м)	X координата	Y координата
943			7044397,22	4630146,53
	282° 34' 52"	233,72		
944			7044448,13	4629918,42
	315° 01' 41"	130,4		
945			7044540,38	4629826,26
	322° 17' 15"	69,63		
946			7044595,46	4629783,67
	320° 53' 20"	221,71		
947			7044767,49	4629643,81
	319° 32' 24"	111,22		
948			7044852,11	4629571,64
	321° 31' 54"	65,46		
949			7044903,36	4629530,92
	304° 13' 36"	240,21		
950			7045038,47	4629332,31
	310° 41' 30"	95,63		
951			7045100,82	4629259,8
	288° 31' 24"	32,8		
952			7045111,24	4629228,7
	247° 58' 59"	59,73		
953			7045088,85	4629173,33
	285° 27' 17"	71,71		
954			7045107,96	4629104,21
	245° 54' 01"	92,84		
955			7045070,05	4629019,46
	292° 53' 48"	35,65		
956			7045083,92	4628986,62
	246° 26' 11"	60,39		
957			7045059,78	4628931,27
	280° 23' 18"	38,65		
958			7045066,75	4628893,25
	310° 41' 32"	47,82		
959			7045097,93	4628856,99
	266° 16' 26"	26		
960			7045096,24	4628831,04
	212° 55' 39"	98,79		
961			7045013,32	4628777,34
	268° 06' 04"	63,67		
962			7045011,21	4628713,7
	270° 46' 21"	19,28		
963			7045011,47	4628694,42
	314° 35' 19"	6,89		
964			7045016,31	4628689,51
	357° 23' 59"	159,14		
965			7045175,29	4628682,29

Название (номер) межевого знака	Дирекционные углы (град. мин. сек.)	Длина линии(м)	X координата	Y координата
	357° 21' 40"	67,98		
966			7045243,2	4628679,16
	297° 33' 55"	146,82		
967			7045311,14	4628549,01
	277° 35' 38"	169,81		
968			7045333,58	4628380,69
	271° 18' 36"	275,13		
969			7045339,87	4628105,63
	187° 31' 45"	50,83		
970			7045289,48	4628098,97
	315° 28' 33"	98,77		
971			7045359,9	4628029,71
	205° 22' 01"	113,79		
972			7045257,08	4627980,96
	205° 14' 31"	131,13		
973			7045138,47	4627925,04
	231° 28' 53"	61,45		
974			7045100,2	4627876,96
	267° 39' 17"	41,54		
975			7045098,5	4627835,45
	277° 00' 28"	169,09		
976			7045119,13	4627667,62
	211° 47' 50"	256,44		
977			7044901,18	4627532,5
	230° 35' 26"	189,59		
978			7044780,82	4627386,02
	271° 21' 05"	160,71		
979			7044784,61	4627225,35
	306° 55' 41"	35,4		
980			7044805,88	4627197,05
	359° 25' 46"	24,1		
981			7044829,98	4627196,81
	40° 09' 42"	48,62		
982			7044867,14	4627228,17
	24° 39' 02"	19,28		
983			7044884,66	4627236,21
	327° 45' 16"	22		
984			7044903,27	4627224,47
	267° 33' 53"	42,6		
985			7044901,46	4627181,91
	9° 57' 42"	39,42		
986			7044940,29	4627188,73
	264° 55' 50"	60,21		
987			7044934,97	4627128,76
	276° 47' 53"	28,05		

Название (номер) межевого знака	Дирекционные углы (град. мин. сек.)	Длина линии(м)	X координата	Y координата
988			7044938,29	4627100,91
	279° 46' 02"	42,62		
989			7044945,52	4627058,91
	292° 23' 34"	36,88		
990			7044959,57	4627024,81
	302° 19' 53"	47,14		
991			7044984,78	4626984,98
	313° 55' 15"	121,66		
992			7045069,17	4626897,35
	308° 53' 01"	202,34		
993			7045196,19	4626739,84
	299° 42' 55"	47,93		
994			7045219,95	4626698,21
	285° 25' 01"	14,9		
995			7045223,91	4626683,85
	266° 26' 18"	16,9		
996			7045222,86	4626666,98
	255° 32' 11"	18,86		
997			7045218,15	4626648,72
	145° 42' 26"	40,08		
998			7045185,04	4626671,3
	230° 43' 41"	18,42		
999			7045173,38	4626657,04
	254° 36' 58"	45,27		
1000			7045161,37	4626613,39
	267° 51' 56"	79,2		
1001			7045158,42	4626534,24
	257° 42' 35"	80		
1002			7045141,39	4626456,07
	264° 02' 56"	160,2		
1003			7045124,78	4626296,73
	250° 11' 32"	104,94		
1004			7045089,22	4626198
	216° 50' 40"	220,91		
1005			7044912,43	4626065,53
	198° 01' 01"	50,28		
1006			7044864,62	4626049,98
	204° 34' 53"	69,38		
1007			7044801,53	4626021,12
	211° 26' 32"	17,25		
1008			7044786,81	4626012,12
	232° 13' 05"	34,55		
1009			7044765,64	4625984,81
	236° 50' 59"	80,68		
1010			7044721,52	4625917,26

Название (номер) межевого знака	Дирекционные углы (град. мин. сек.)	Длина линии(м)	X координата	Y координата
	239° 40' 40"	295,31		
1011			7044572,43	4625662,35
	239° 19' 30"	44,93		
1012			7044549,51	4625623,71
	249° 56' 04"	118,25		
1013			7044508,94	4625512,64
	240° 57' 56"	68,61		
1014			7044475,64	4625452,65
	268° 19' 37"	39,05		
1015			7044474,5	4625413,62
	306° 15' 14"	29,58		
1016			7044491,99	4625389,77
	340° 03' 20"	34,09		
1017			7044524,04	4625378,14
	314° 10' 40"	27,59		
1018			7044543,27	4625358,35
	269° 08' 34"	36,09		
1019			7044542,73	4625322,26
	239° 40' 34"	39,16		
1020			7044522,96	4625288,46
	195° 21' 35"	71,09		
1021			7044454,41	4625269,63
	249° 42' 46"	43,15		
1022			7044439,45	4625229,16
	277° 57' 59"	103,97		
1023			7044453,86	4625126,19
	277° 48' 36"	20,75		
1024			7044456,68	4625105,63
	34° 33' 02"	17,54		
1025			7044471,13	4625115,58
	295° 03' 15"	15,77		
1026			7044477,81	4625101,29
	289° 23' 29"	138,85		
1027			7044523,91	4624970,32
	296° 51' 24"	156,37		
1028			7044594,55	4624830,82
	302° 31' 32"	116,41		
1029			7044657,14	4624732,67
	333° 21' 52"	29,11		
1030			7044683,16	4624719,62
	46° 56' 28"	32,98		
1031			7044705,68	4624743,72
	62° 37' 18"	69		
1032			7044737,41	4624804,99
	4° 26' 22"	36,56		

Название (номер) межевого знака	Дирекционные углы (град. мин. сек.)	Длина линии(м)	X координата	Y координата
1033			7044773,86	4624807,82
	323° 11' 06"	77,28		
1034			7044835,73	4624761,51
	311° 17' 29"	130,31		
1035			7044921,72	4624663,6
	288° 01' 30"	252,3		
1036			7044999,79	4624423,68
	282° 51' 01"	230,26		
1037			7045051	4624199,19
	311° 05' 05"	175,84		
1038			7045166,56	4624066,65
	300° 54' 26"	76,55		
1039			7045205,88	4624000,97
	266° 09' 53"	73,25		
1040			7045200,98	4623927,88
	344° 07' 03"	24,99		
1041			7045225,02	4623921,04
	288° 29' 06"	21,7		
1042			7045231,9	4623900,46
	354° 52' 17"	28,41		
1043			7045260,2	4623897,92
	20° 35' 12"	21,98		
1044			7045280,78	4623905,65
	23° 59' 12"	33,8		
1045			7045311,66	4623919,39
	331° 51' 38"	17,09		
1046			7045326,73	4623911,33
	261° 31' 55"	43,87		
1047			7045320,27	4623867,94
	231° 32' 31"	230,13		
1048			7045177,14	4623687,73
	215° 48' 16"	117,35		
1049			7045081,97	4623619,08
	207° 39' 04"	185,44		
1050			7044917,71	4623533,02
	227° 00' 46"	37,65		
1051			7044892,04	4623505,48
	322° 28' 03"	30,09		
1052			7044915,9	4623487,15
	335° 35' 17"	44,52		
1053			7044956,44	4623468,75
	226° 13' 37"	72,98		
1054			7044905,95	4623416,05
	276° 44' 37"	145,88		
1055			7044923,08	4623271,18

Название (номер) межевого знака	Дирекционные углы (град. мин. сек.)	Длина линии(м)	X координата	Y координата
	320° 05' 25"	77,47		
1056			7044982,5	4623221,48
	345° 19' 33"	191,5		
1057			7045167,75	4623172,97
	329° 55' 06"	115,63		
1058			7045267,81	4623115,01
	277° 32' 03"	190,13		
1059			7045292,74	4622926,52
	299° 26' 47"	156,59		
1060			7045369,72	4622790,16
	257° 29' 54"	45,73		
1061			7045359,82	4622745,51
	214° 00' 53"	137,59		
1062			7045245,77	4622668,54
	246° 50' 18"	132,21		
1063			7045193,77	4622546,99
	264° 47' 15"	351,78		
1064			7045161,81	4622196,66
	242° 32' 29"	208,78		
1065			7045065,54	4622011,4
	290° 22' 45"	150,62		
1066			7045117,99	4621870,21
	281° 49' 44"	185,13		
1067			7045155,94	4621689,01
	284° 55' 28"	166,46		
1068			7045198,81	4621528,17
	282° 43' 36"	166,09		
1069			7045235,4	4621366,16
	283° 41' 17"	243,84		
1070			7045293,1	4621129,25
	296° 36' 04"	21,26		
1071			7045302,62	4621110,24
	286° 41' 21"	150,81		
1072			7045345,93	4620965,78
	303° 03' 30"	178,35		
1073			7045443,22	4620816,3
	306° 09' 52"	127,01		
1074			7045518,17	4620713,76
	306° 07' 00"	220,94		
1075			7045648,4	4620535,28
	307° 26' 49"	220,78		
1076			7045782,64	4620360
	306° 58' 53"	114,05		
1077			7045851,25	4620268,89
	302° 33' 23"	85,09		

Название (номер) межевого знака	Дирекционные углы (град. мин. сек.)	Длина линии(м)	X координата	Y координата
1078			7045897,04	4620197,17
	302° 27' 46"	136,62		
1079			7045970,37	4620081,9
	304° 30' 43"	116,77		
1080			7046036,53	4619985,68
	309° 14' 06"	51,18		
1081			7046068,9	4619946,04
	314° 04' 24"	45,47		
1082			7046100,53	4619913,37
	317° 05' 35"	63,31		
1083			7046146,9	4619870,27
	323° 20' 05"	24,63		
1084			7046166,66	4619855,56
	233° 36' 11"	74,88		
1085			7046122,23	4619795,29
	231° 37' 14"	104,08		
1086			7046057,61	4619713,7
	269° 28' 28"	3,27		
1087			7046057,58	4619710,43
	238° 09' 15"	65,84		
1088			7046022,84	4619654,5
	325° 50' 30"	351,84		
1089			7046313,98	4619456,95
	327° 10' 15"	205,1		
1090			7046486,32	4619345,76
	271° 30' 10"	227,63		
1091			7046492,29	4619118,21
	321° 45' 53"	124,14		
1092			7046589,8	4619041,38
	285° 08' 26"	113,25		
1093			7046619,38	4618932,06
	250° 33' 42"	106,55		
1094			7046583,92	4618831,58
	262° 14' 08"	160,47		
1095			7046562,24	4618672,58
	345° 38' 53"	24,65		
1096			7046586,12	4618666,47
	351° 47' 47"	203,72		
1097			7046787,76	4618637,4
	68° 13' 48"	311,47		
1098			7046903,28	4618926,66
	69° 05' 10"	94,6		
1099			7046937,05	4619015,03
	13° 30' 04"	328,7		
1100			7047256,67	4619091,77

Название (номер) межевого знака	Дирекционные углы (град. мин. сек.)	Длина линии(м)	X координата	Y координата
	87° 22' 54"	265,54		
1101			7047268,8	4619357,03
	78° 21' 12"	37,05		
1102			7047276,28	4619393,32
	352° 02' 45"	106,81		
1103			7047382,06	4619378,54
	351° 47' 19"	116,72		
1104			7047497,58	4619361,87
	346° 03' 24"	16,43		
1105			7047513,53	4619357,91
	31° 18' 46"	109,79		
1106			7047607,33	4619414,97
	31° 04' 34"	80,46		
1107			7047676,24	4619456,5
	54° 16' 17"	92,08		
1108			7047730,01	4619531,25
	68° 37' 07"	40,79		
1109			7047744,88	4619569,23
	62° 48' 47"	167,26		
1110			7047821,3	4619718,01
	47° 07' 58"	5,13		
1111			7047824,79	4619721,77
	41° 08' 14"	125,01		
1112			7047918,94	4619804,01
	327° 53' 37"	118,52		
1113			7048019,33	4619741,02
	53° 20' 30"	903,75		
1114			7048558,91	4620466,02
	89° 32' 38"	131,88		
1115			7048559,96	4620597,9
	335° 05' 18"	207,85		
1116			7048748,47	4620510,35
	35° 07' 17"	86,72		
1117			7048819,4	4620560,24
	36° 20' 59"	234,79		
1118			7049008,5	4620699,4
	49° 51' 54"	63,03		
1119			7049049,13	4620747,59
	61° 24' 23"	54,08		
1120			7049075,01	4620795,07
	68° 26' 47"	51,09		
1121			7049093,78	4620842,59
	60° 15' 13"	48,19		
1122			7049117,69	4620884,43
	36° 38' 09"	33,78		

Название (номер) межевого знака	Дирекционные углы (град. мин. сек.)	Длина линии(м)	X координата	Y координата
1123			7049144,8	4620904,59
	35° 04' 28"	123,52		
1124			7049245,89	4620975,57
	39° 52' 58"	52,17		
1125			7049285,92	4621009,02
	331° 46' 56"	279,26		
1126			7049531,99	4620876,98
	302° 03' 23"	513,12		
1127			7049804,33	4620442,1
	302° 35' 03"	778,13		
1128			7050223,38	4619786,45
	301° 48' 13"	250,3		
1129			7050355,29	4619573,73
	303° 05' 34"	818,08		
1130			7050801,96	4618888,35
	19° 15' 35"	1018,76		
1131			7051763,7	4619224,39
	16° 45' 10"	246,04		
1132			7051999,3	4619295,31
	104° 57' 51"	273,34		
1133			7051928,72	4619559,38
	121° 45' 53"	1393,36		
1134			7051195,21	4620744,04
	2° 01' 03"	92,89		
1135			7051288,04	4620747,31
	3° 50' 37"	945,53		
1136			7052231,44	4620810,69
	4° 38' 39"	810,09		
1137			7053038,87	4620876,28
	6° 42' 04"	790,81		
1138			7053824,28	4620968,56
	14° 58' 57"	43,32		
1139			7053866,13	4620979,76
	8° 06' 19"	139,73		
1140			7054004,46	4620999,46
	7° 07' 26"	66,44		
1141			7054070,39	4621007,7
	5° 42' 59"	183,92		
1142			7054253,4	4621026,02
	5° 15' 02"	713,45		
1143			7054963,86	4621091,31
	5° 33' 39"	157,58		
1144			7055120,7	4621106,58
	6° 28' 54"	190,9		
1145			7055310,38	4621128,13

Название (номер) межевого знака	Дирекционные углы (град. мин. сек.)	Длина линии(м)	X координата	Y координата
	6° 30' 54"	182,09		
1146			7055491,29	4621148,79
	3° 24' 25"	216,06		
1147			7055706,97	4621161,63
	5° 20' 50"	64,81		
1148			7055771,5	4621167,67
	74° 41' 02"	449,98		
1149			7055890,36	4621601,67
	75° 31' 49"	333,18		
1150			7055973,61	4621924,28
	74° 20' 03"	30,7		
1151			7055981,9	4621953,84
	75° 22' 11"	51,94		
1152			7055995,02	4622004,1
	146° 05' 41"	64,23		
1153			7055941,71	4622039,93
	51° 34' 26"	1,91		
1154			7055942,9	4622041,43
	123° 44' 35"	57,05		
1155			7055911,21	4622088,87
	99° 31' 37"	8,76		
1156			7055909,76	4622097,51
	92° 16' 10"	31,31		
1157			7055908,52	4622128,8
	99° 24' 49"	32,89		
1158			7055903,14	4622161,25
	119° 42' 07"	11,6		
1159			7055897,39	4622171,33
	129° 53' 37"	50,05		
1160			7055865,29	4622209,73
	112° 11' 33"	5,98		
1161			7055863,03	4622215,27
	96° 27' 32"	20,27		
1162			7055860,75	4622235,41
	99° 40' 50"	33,66		
1163			7055855,09	4622268,59
	107° 46' 07"	27,2		
1164			7055846,79	4622294,49
	123° 15' 40"	42,61		
1165			7055823,42	4622330,12
	114° 10' 11"	21,61		
1166			7055814,57	4622349,84
	95° 02' 23"	18,78		
1167			7055812,92	4622368,55
	84° 02' 16"	35,33		

Название (номер) межевого знака	Дирекционные углы (град. мин. сек.)	Длина линии(м)	X координата	Y координата
1168			7055816,59	4622403,69
	85° 46' 06"	36,05		
1169			7055819,25	4622439,64
	91° 34' 52"	61,25		
1170			7055817,56	4622500,87
	90° 45' 41"	103,84		
1171			7055816,18	4622604,7
	82° 50' 46"	44,33		
1172			7055821,7	4622648,68
	72° 25' 33"	18,31		
1173			7055827,23	4622666,14
	57° 05' 10"	139,61		
1174			7055903,09	4622783,34
	52° 08' 50"	31,83		
1175			7055922,62	4622808,47
	76° 21' 00"	25,55		
1176			7055928,65	4622833,3
	116° 40' 10"	83,55		
1177			7055891,15	4622907,96
	98° 18' 18"	70,41		
1178			7055880,98	4622977,63
	81° 36' 53"	56,23		
1179			7055889,18	4623033,26
	70° 16' 08"	85,28		
1180			7055917,97	4623113,53
	80° 21' 36"	38,7		
1181			7055924,45	4623151,68
	98° 13' 24"	119,83		
1182			7055907,31	4623270,28
	68° 30' 27"	54,07		
1183			7055927,12	4623320,59
	75° 07' 45"	43,8		
1184			7055938,36	4623362,92
	119° 26' 14"	66,05		
1185			7055905,9	4623420,44
	115° 26' 02"	136,14		
1186			7055847,43	4623543,39
	123° 02' 05"	109,62		
1187			7055787,67	4623635,29
	79° 01' 43"	61,06		
1188			7055799,29	4623695,23
	126° 10' 38"	41,86		
1189			7055774,58	4623729,02
	167° 16' 07"	71,78		
1190			7055704,56	4623744,84

Название (номер) межевого знака	Дирекционные углы (град. мин. сек.)	Длина линии(м)	X координата	Y координата
	149° 12' 47"	66,7		
1191			7055647,26	4623778,98
	124° 07' 00"	72,28		
1192			7055606,72	4623838,82
	100° 42' 07"	51,37		
1193			7055597,18	4623889,3
	94° 27' 33"	70,48		
1194			7055591,7	4623959,57
	177° 37' 53"	35,57		
1195			7055556,16	4623961,04
	201° 00' 07"	89,31		
1196			7055472,78	4623929,03
	146° 09' 04"	224,06		
1197			7055286,7	4624053,83
	140° 14' 06"	117,8		
1198			7055196,15	4624129,18
	153° 18' 58"	129,45		
1199			7055080,49	4624187,31
	69° 24' 09"	48,52		
1200			7055097,56	4624232,73
	96° 02' 47"	32,94		
1201			7055094,09	4624265,49
	129° 21' 49"	43,99		
1202			7055066,19	4624299,5
	102° 06' 35"	39,9		
1203			7055057,82	4624338,51
	55° 24' 30"	70,33		
1204			7055097,75	4624396,41
	43° 27' 52"	73,89		
1205			7055151,38	4624447,24
	60° 19' 34"	50,13		
1206			7055176,2	4624490,8
	92° 47' 35"	56,85		
1207			7055173,43	4624547,58
	47° 08' 05"	43,66		
1208			7055203,13	4624579,58
	75° 44' 23"	35,97		
1209			7055211,99	4624614,44
	91° 05' 34"	111,68		
1210			7055209,86	4624726,1
	4° 48' 24"	224,84		
1211			7055433,91	4624744,94
	4° 05' 06"	505,37		
1212			7055938	4624780,94
	6° 12' 59"	690,41		

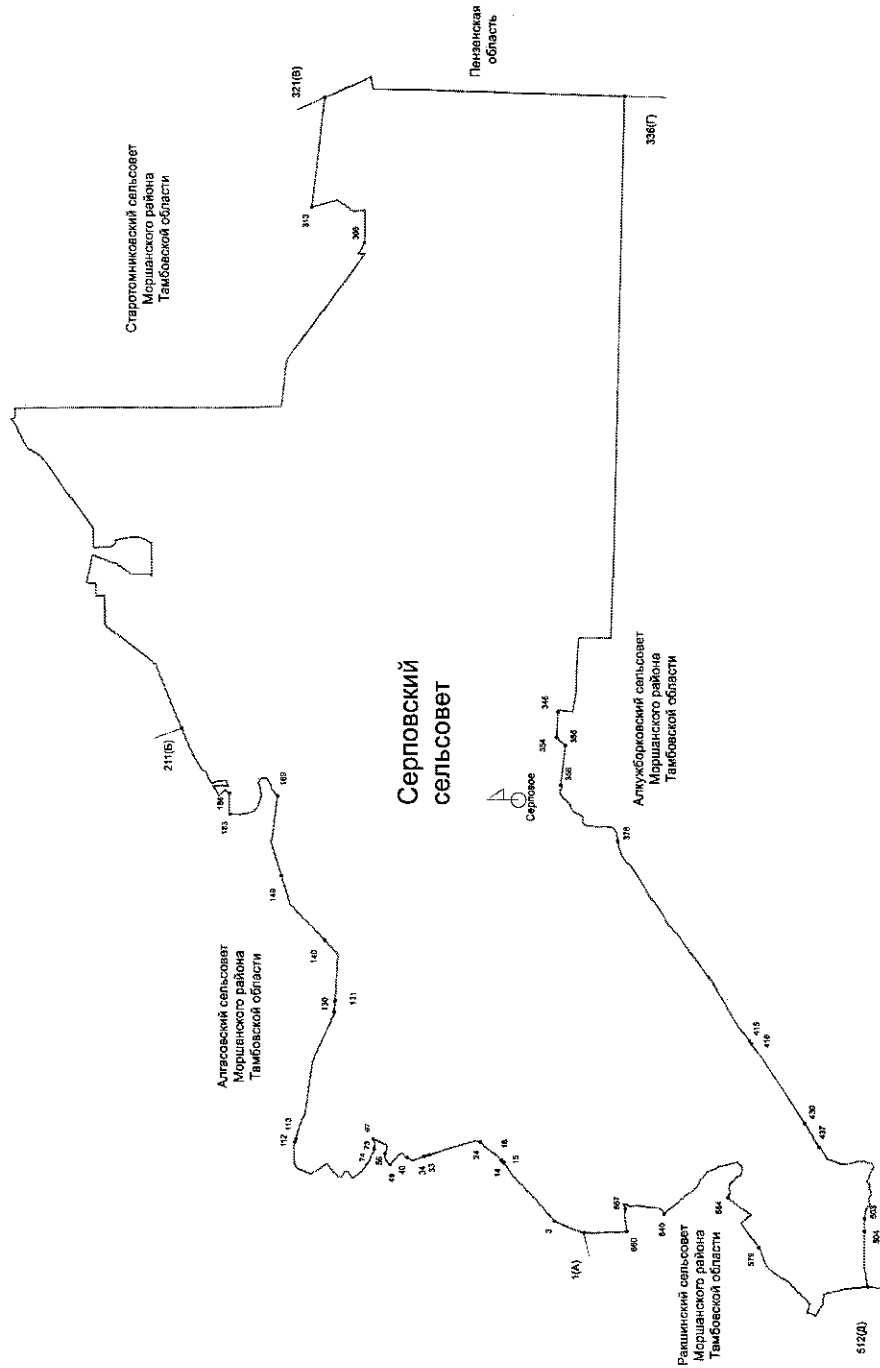
Название (номер) межевого знака	Дирекционные углы (град. мин. сек.)	Длина линии(м)	X координата	Y координата
1213			7056624,35	4624855,7
	5° 09' 38"	398,68		
1214			7057021,41	4624891,56
	5° 31' 04"	722,48		
1215			7057740,54	4624961,03
	0° 15' 20"	121,05		
1216			7057861,59	4624961,57
	3° 55' 32"	141,25		
1217			7058002,51	4624971,24
	48° 36' 52"	13,24		
1218			7058011,26	4624981,17
	77° 43' 26"	537,81		
1219			7058125,61	4625506,68
	80° 02' 41"	103,54		
1220			7058143,51	4625608,66
	52° 46' 12"	545,56		
1221			7058473,58	4626043,04
	339° 51' 38"	153,85		
1222			7058618,02	4625990,07
	55° 06' 59"	245,65		
1223			7058758,51	4626191,58
	55° 12' 42"	11,29		
1224			7058764,95	4626200,85
	341° 07' 09"	55,69		
1225			7058817,64	4626182,83
	11° 12' 04"	51,68		
1226			7058868,34	4626192,87
	29° 43' 54"	75,69		
1227			7058934,07	4626230,41
	42° 26' 03"	94,14		
1228			7059003,55	4626293,93
	36° 00' 50"	34,54		
1229			7059031,49	4626314,24
	9° 45' 02"	30,05		
1230			7059061,11	4626319,33
	349° 46' 54"	46,73		
1231			7059107,1	4626311,04
	321° 44' 23"	239,44		
1232			7059295,11	4626162,77
	347° 45' 38"	123,54		
1233			7059415,84	4626136,58
	330° 49' 06"	44,67		
1234			7059454,84	4626114,8
	310° 54' 23"	69,24		
1235			7059500,18	4626062,47

Название (номер) межевого знака	Дирекционные углы (град. мин. сек.)	Длина линии(м)	X координата	Y координата
	288° 31' 41"	62,21		
1236			7059519,95	4626003,48
	269° 41' 42"	50,71		
1237			7059519,68	4625952,77
	315° 03' 29"	41,87		
1238			7059549,32	4625923,19
	354° 45' 00"	50,49		
1239			7059599,6	4625918,57
	18° 25' 14"	101,4		
1240			7059695,8	4625950,61
	48° 50' 12"	117,09		
1241			7059772,87	4626038,76
	19° 26' 49"	36,34		
1242			7059807,14	4626050,86
	36° 03' 43"	51,07		
1243			7059848,42	4626080,92
	23° 01' 01"	99,87		
1244			7059940,34	4626119,97
	14° 05' 58"	83,54		
1245			7060021,36	4626140,32
	7° 15' 35"	119,34		
1246			7060139,74	4626155,4
	3° 41' 56"	81,69		
1247			7060221,26	4626160,67
	23° 46' 34"	83,64		
1248			7060297,8	4626194,39
	2° 20' 35"	49,9		
1249			7060347,66	4626196,43
	29° 13' 55"	31,04		
1250			7060374,75	4626211,59
	31° 35' 32"	56,75		
1251			7060423,09	4626241,32
	348° 08' 02"	10,5		
1252			7060433,37	4626239,16
	75° 58' 25"	156,7		
1253			7060471,35	4626391,19
	77° 19' 30"	1290,45		
1254			7060754,5	4627650,19
	75° 33' 30"	152,89		
1255			7060792,63	4627798,25
	66° 02' 20"	1621,17		
1256			7061451,01	4629279,71
	328° 50' 46"	190,78		
1257			7061614,28	4629181,01
	329° 26' 00"	207,38		

Название (номер) межевого знака	Дирекционные углы (град. мин. сек.)	Длина линии(м)	X координата	Y координата
1258			7061792,84	4629075,55
	328° 29' 10"	607,11		
1259			7062310,41	4628758,21
	327° 26' 13"	415,96		
1260			7062660,98	4628534,33
	315° 04' 14"	361,06		
1261			7062916,6	4628279,34
	310° 45' 30"	136,9		
1262			7063005,98	4628175,64
	310° 58' 45"	25,82		
1263			7063022,91	4628156,15
	313° 00' 10"	593,49		
1264			7063427,69	4627722,12
	309° 38' 03"	440,91		
1265			7063708,94	4627382,56
	326° 08' 15"	60,84		
1266			7063759,46	4627348,66
	326° 41' 02"	184,89		
1			7063913,96	4627247,11

Приложение 15
к Закону Тамбовской области «Об установлении границ муниципальных образований Моршанского района Тамбовской области и определении места нахождения представительных органов и о признании утратившими силу отдельных положений некоторых законодательных актов Тамбовской области»

Схема границ муниципального образования - Серповский сельсовет Моршанского района Тамбовской области



**Описание границ
муниципального образования — Серповский сельсовет
Моршанского района Тамбовской области**

I. Участок границы с муниципальным образованием - Алгасовский сельсовет Моршанского района Тамбовской области (от А до Б)

Граница с муниципальным образованием — Алгасовский сельсовет проходит:

- от т.1(А) до т.3 по юго-восточной стороне полевой дороги;
- от т.3 до т.14 по юго-восточной стороне лесополосы;
- от т.14 до т.15 пересекая автодорогу "Тамбов-Шацк";
- от т.15 до т.16 по пастбищному участку;
- от т.16 до т.24 по ручью;
- от т.24 до т.33 по пастбищному участку;
- от т.33 до т.34 пересекая автодорогу;
- от т.34 до т.40 пересекая лесной массив;
- от т.40 до т.49 по сенокосному участку;
- от т.49 до т.56 по середине р. Разазовка;
- от т.56 до т.67 по середине р. Серп;
- от т.67 до т.73 по границе лесного участка;
- от т.73 до т.74 пересекая автодорогу "Тамбов-Шацк";
- от т.74 до т.112 по границе лесного участка;
- от т.112 до т.113 пересекая автодорогу "Тамбов-Шацк";
- от т.113 до т.130 по границе лесного участка;
- от т.130 до т.131 по меже;
- от т.131 до т.140 по границе лесного участка;
- от т.140 до т.149 между сенокосным и пастбищным участками;
- от т.149 до т.169 по заболоченному сенокосу;
- от т.169 до т.183 по середине р. Цна;
- от т.183 до т.186 по пастбищному участку;
- от т.186 до т.211(Б) по границе лесного участка.

**II. Участок границы с муниципальным образованием
Старотомниковский сельсовет Моршанского района Тамбовской области
(от Б до В)**

Граница с муниципальным образованием — Старотомниковский сельсовет проходит:

- от т.211(Б) до т.306 пересекая лесной массив;
- от т.306 до т.313 по границе лесного массива;
- от т.313 до т.321(В) пересекая лесной массив.

III. Участок границы с Пензенской областью (от В до Г)

Граница с Пензенской областью проходит:

- от т.321(В) до т.336(Г) пересекая лесной массив.

IV. Участок границы с муниципальным образованием - Алкужборковский сельсовет Моршанского района Тамбовской области (от Г до Д)

Граница с муниципальным образованием — Алкужборковский сельсовет проходит:

- от т.336(Г) до т.346 пересекая лесной массив;
- от т.346 до т.354 пересекая пастбищный участок;
- от т.354 до т.355 по середине р. Цна;
- от т.355 до т.356 от середины р. Цна по меже;
- от т.356 до т.378 по границе н.п. Алкужинские Борки;
- от т.378 до т.415 по юго-восточной стороне лесополосы;
- от т.415 до т.416 пересекая автодорогу «Тамбов-Шацк»;
- от т.416 до т.430 по юго-восточной стороне лесополосы;
- от т.430 до т.437 по меже;
- от т.437 до т.503 по днищу балки;
- от т.503 до т.504 по меже;
- от т.504 до т.512(Д) по южной стороне лесополосы.

V. Участок границы с муниципальным образованием —Ракшинский сельсовет Моршанского района Тамбовской области (от Д до А)

Граница с муниципальным образованием — Ракшинский сельсовет проходит:

- от т.512(Д) до т.579 по границе лесного участка;
- от т.579 до т.584 по меже;
- от т.584 до т.640 по границе лесного участка;
- от т.640 до т.657 по меже;
- от т.657 до т.660 по юго-восточной стороне лесополосы;
- от т.660 до т.1(А) по меже.

**Каталог координат
характерных точек границ муниципального образования -
Серповский сельсовет Моршанского района Тамбовской области**

Название (номер) межевого знака	Дирекционные углы (град. мин. сек.)	Длина линии(м)	X координата	Y координата
1			529373,1	1263314,22
	19° 01' 55"	354,8		
2			529708,51	1263429,92
	23° 21' 13"	418,96		
3			530093,15	1263596
	50° 49' 20"	260,21		
4			530257,53	1263797,71
	49° 09' 40"	202,01		
5			530389,63	1263950,54
	48° 59' 32"	13		
6			530398,16	1263960,35
	49° 09' 45"	157,53		
7			530501,17	1264079,53
	47° 37' 00"	511,3		
8			530845,83	1264457,2
	47° 20' 02"	233,38		
9			531004	1264628,81
	47° 07' 52"	183,3		
10			531128,7	1264763,15
	53° 27' 14"	114,33		
11			531196,78	1264855
	53° 55' 57"	194,09		
12			531311,05	1265011,89
	53° 16' 17"	79,53		
13			531358,61	1265075,63
	55° 50' 53"	19,95		
14			531369,81	1265092,14
	59° 19' 25"	29,75		
15			531384,99	1265117,73
	46° 57' 06"	51,7		
16			531420,28	1265155,51
	42° 26' 47"	76,5		
17			531476,73	1265207,14
	45° 14' 53"	164,91		
18			531592,83	1265324,25
	23° 10' 20"	86		
19			531671,89	1265358,09
	49° 24' 49"	88,3		
20			531729,34	1265425,15
	25° 12' 56"	56,59		
21			531780,54	1265449,26
	37° 25' 05"	69,4		

Название (номер) межевого знака	Дирекционные углы (град. мин. сек.)	Длина линии(м)	X координата	Y координата
22			531835,66	1265491,43
	51° 52' 10"	136,92		
23			531920,2	1265599,13
	31° 40' 41"	32,47		
24			531947,83	1265616,18
	17° 10' 32"	122,59		
25			532064,95	1265652,38
	342° 55' 05"	319,54		
26			532370,39	1265558,52
	342° 58' 29"	172,75		
27			532535,57	1265507,94
	341° 28' 16"	32,82		
28			532566,69	1265497,51
	341° 37' 12"	65,93		
29			532629,26	1265476,72
	341° 28' 11"	277,15		
30			532892,04	1265388,64
	341° 28' 14"	124,67		
31			533010,25	1265349,02
	343° 10' 54"	181,83		
32			533184,3	1265296,41
	342° 37' 38"	43,67		
33			533225,98	1265283,37
	343° 56' 35"	129,94		
34			533350,85	1265247,43
	337° 06' 27"	118,48		
35			533460	1265201,34
	338° 52' 22"	47,66		
36			533504,46	1265184,16
	338° 14' 34"	106,24		
37			533603,13	1265144,78
	338° 22' 23"	29,87		
38			533630,9	1265133,77
	344° 42' 43"	10,66		
39			533641,18	1265130,96
	28° 31' 16"	158,67		
40			533780,59	1265206,72
	28° 24' 20"	29,24		
41			533806,31	1265220,63
	29° 12' 49"	21		
42			533824,64	1265230,88
	56° 21' 15"	64,79		
43			533860,54	1265284,82
	55° 32' 26"	49,36		
44			533888,47	1265325,52
	4° 59' 19"	14,37		

Название (номер) межевого знака	Дирекционные углы (град. мин. сек.)	Длина линии(м)	X координата	Y координата
45			533902,79	1265326,77
	326° 07' 17"	127,21		
46			534008,4	1265255,86
	310° 15' 04"	186,28		
47			534128,76	1265113,69
	310° 06' 15"	115		
48			534202,84	1265025,73
	304° 32' 50"	6,12		
49			534206,31	1265020,69
	33° 16' 58"	40,18		
50			534239,9	1265042,74
	40° 25' 52"	35,42		
51			534266,86	1265065,71
	52° 55' 33"	46,56		
52			534294,93	1265102,86
	63° 23' 03"	55,62		
53			534319,85	1265152,59
	76° 06' 54"	59,76		
54			534334,19	1265210,6
	84° 11' 09"	46,3		
55			534338,88	1265256,66
	88° 38' 35"	37,58		
56			534339,77	1265294,23
	107° 14' 36"	40,14		
57			534327,87	1265332,57
	109° 16' 41"	36,1		
58			534315,95	1265366,65
	129° 19' 06"	23,64		
59			534300,97	1265384,94
	107° 25' 33"	13,82		
60			534296,83	1265398,13
	99° 53' 05"	55,98		
61			534287,22	1265453,28
	80° 44' 57"	53,87		
62			534295,88	1265506,45
	53° 24' 15"	40,54		
63			534320,05	1265539
	26° 43' 28"	62,69		
64			534376,04	1265567,19
	14° 27' 57"	67,29		
65			534441,2	1265584
	25° 24' 27"	106,7		
66			534537,58	1265629,78
	28° 48' 13"	99,5		
67			534624,77	1265677,72
	250° 28' 27"	55,14		

Название (номер) межевого знака	Дирекционные углы (град. мин. сек.)	Длина линии(м)	X координата	Y координата
68			534606,34	1265625,75
	248° 01' 31"	53,37		
69			534586,37	1265576,26
	251° 33' 54"	13,53		
70			534582,09	1265563,42
	262° 54' 50"	32,99		
71			534578,02	1265530,68
	268° 33' 27"	8,34		
72			534577,81	1265522,34
	285° 05' 34"	88,25		
73			534600,79	1265437,13
	276° 47' 38"	27,47		
74			534604,04	1265409,85
	284° 42' 25"	20,72		
75			534609,3	1265389,81
	279° 42' 06"	44,45		
76			534616,79	1265346
	290° 32' 44"	12,79		
77			534621,28	1265334,02
	298° 19' 01"	55,3		
78			534647,51	1265285,34
	299° 40' 18"	31,03		
79			534662,87	1265258,38
	290° 11' 29"	54,26		
80			534681,6	1265207,45
	295° 44' 12"	97,76		
81			534724,05	1265119,39
	298° 07' 37"	55,62		
82			534750,27	1265070,34
	304° 26' 23"	15,9		
83			534759,26	1265057,23
	317° 34' 05"	65,49		
84			534807,6	1265013,04
	310° 20' 28"	26,03		
85			534824,45	1264993,2
	301° 28' 39"	66,74		
86			534859,3	1264936,28
	315° 49' 09"	18,8		
87			534872,78	1264923,18
	317° 22' 21"	109,49		
88			534953,34	1264849,03
	319° 04' 27"	93,45		
89			535023,95	1264787,81
	319° 19' 42"	66,33		
90			535074,26	1264744,58
	318° 46' 44"	125,64		

Название (номер межевого знака)	Дирекционные углы (град. мин. сек.)	Длина линии(м)	X координата	Y координата
91			535168,76	1264661,79
	329° 02' 40"	23,72		
92			535189,1	1264649,59
	56° 49' 54"	165,36		
93			535279,57	1264788,01
	56° 36' 38"	62,93		
94			535314,2	1264840,55
	351° 40' 46"	69,72		
95			535383,19	1264830,46
	291° 46' 54"	146,2		
96			535437,44	1264694,7
	1° 30' 12"	116,64		
97			535554,04	1264697,76
	51° 44' 58"	113,89		
98			535624,55	1264787,2
	51° 22' 31"	295,03		
99			535808,71	1265017,69
	47° 48' 56"	5,18		
100			535812,19	1265021,53
	327° 58' 02"	77,39		
101			535877,8	1264980,48
	328° 48' 17"	76,84		
102			535943,53	1264940,68
	324° 40' 16"	123,45		
103			536044,25	1264869,29
	328° 05' 35"	156,79		
104			536177,35	1264786,42
	332° 12' 14"	40,38		
105			536213,07	1264767,59
	21° 30' 37"	212,67		
106			536410,93	1264845,57
	22° 14' 36"	55,37		
107			536462,18	1264866,53
	22° 14' 42"	112,27		
108			536566,09	1264909,03
	70° 04' 32"	144,9		
109			536615,47	1265045,26
	88° 03' 06"	410,59		
110			536629,43	1265455,61
	100° 25' 44"	90,55		
111			536613,04	1265544,66
	102° 41' 15"	23,49		
112			536607,88	1265567,58
	106° 38' 18"	83,82		
113			536583,88	1265647,89
	106° 40' 02"	17,12		

Название (номер межевого знака)	Дирекционные углы (град. мин. сек.)	Длина линии(м)	X координата	Y координата
114			536578,97	1265664,29
	106° 11' 54"	317,39		
115			536490,43	1265969,08
	110° 52' 47"	179,77		
116			536426,36	1266137,04
	114° 18' 25"	148,92		
117			536365,06	1266272,76
	99° 05' 47"	320,81		
118			536314,34	1266589,54
	96° 26' 52"	616,83		
119			536245,07	1267202,47
	97° 54' 21"	407,64		
120			536189	1267606,24
	101° 00' 57"	20,25		
121			536185,13	1267626,12
	111° 08' 50"	355,24		
122			536056,97	1267957,44
	114° 07' 18"	529,86		
123			535840,43	1268441,03
	112° 33' 49"	16,47		
124			535834,11	1268456,24
	114° 24' 26"	77,56		
125			535802,06	1268526,87
	114° 18' 44"	41,41		
126			535785,01	1268564,61
	114° 10' 56"	139,19		
127			535727,99	1268691,59
	114° 44' 13"	65,05		
128			535700,77	1268750,67
	114° 30' 18"	84,6		
129			535665,68	1268827,65
	98° 51' 40"	84,13		
130			535652,72	1268910,78
	93° 56' 51"	283,84		
131			535633,18	1269193,95
	93° 16' 53"	925,58		
132			535580,2	1270118,01
	91° 49' 06"	13,24		
133			535579,78	1270131,24
	92° 29' 44"	223,45		
134			535570,05	1270354,48
	92° 41' 25"	24,29		
135			535568,91	1270378,74
	92° 29' 22"	15,42		
136			535568,24	1270394,15
	47° 13' 45"	49,63		

Название (номер) межевого знака	Дирекционные углы (град. мин. сек.)	Длина линии(м)	X координата	Y координата
137			535601,94	1270430,58
	47° 21' 01"	396,94		
138			535870,87	1270722,53
	47° 52' 24"	22,29		
139			535885,82	1270739,06
	40° 30' 54"	38,16		
140			535914,83	1270763,85
	48° 34' 10"	366,61		
141			536157,42	1271038,72
	46° 24' 24"	475,55		
142			536485,33	1271383,14
	47° 02' 36"	382,35		
143			536745,88	1271662,97
	73° 00' 17"	501,69		
144			536892,52	1272142,75
	72° 11' 52"	89,36		
145			536919,84	1272227,83
	73° 16' 18"	122,12		
146			536954,99	1272344,78
	73° 15' 56"	29,73		
147			536963,55	1272373,25
	75° 43' 11"	13,66		
148			536966,92	1272386,49
	72° 05' 10"	11,48		
149			536970,45	1272397,41
	72° 13' 05"	140,96		
150			537013,5	1272531,64
	72° 23' 18"	311,9		
151			537107,87	1272828,92
	70° 01' 16"	23,24		
152			537115,81	1272850,76
	72° 51' 39"	156,91		
153			537162,05	1273000,7
	73° 22' 18"	51,75		
154			537176,86	1273050,29
	73° 02' 00"	85,77		
155			537201,89	1273132,33
	74° 25' 48"	62,07		
156			537218,55	1273192,12
	73° 52' 34"	107,59		
157			537248,43	1273295,48
	179° 58' 58"	33,08		
158			537215,35	1273295,49
	96° 41' 00"	339,91		
159			537175,79	1273633,09
	96° 49' 50"	5,55		

Название (номер) межевого знака	Дирекционные углы (град. мин. сек.)	Длина линии(м)	X координата	Y координата
160			537175,13	1273638,6
	98° 36' 58"	37,85		
161			537169,46	1273676,02
	95° 46' 21"	82,92		
162			537161,12	1273758,52
	96° 47' 43"	19,61		
163			537158,8	1273777,99
	94° 35' 49"	28,82		
164			537156,49	1273806,72
	97° 13' 17"	107		
165			537143,04	1273912,87
	96° 15' 56"	42,42		
166			537138,41	1273955,04
	96° 46' 21"	428,49		
167			537087,88	1274380,54
	95° 14' 43"	42,77		
168			537083,97	1274423,13
	96° 50' 03"	18,57		
169			537081,76	1274441,57
	52° 12' 44"	233,85		
170			537225,05	1274626,38
	69° 11' 17"	193,75		
171			537293,89	1274807,49
	50° 09' 19"	106,63		
172			537362,21	1274889,36
	10° 20' 20"	92,11		
173			537452,82	1274905,89
	323° 06' 09"	95,12		
174			537528,89	1274848,78
	286° 31' 04"	97,74		
175			537556,68	1274755,07
	248° 22' 38"	140		
176			537505,09	1274624,92
	263° 10' 15"	174,09		
177			537484,39	1274452,07
	281° 54' 03"	174,04		
178			537520,28	1274281,77
	292° 08' 21"	177,92		
179			537587,33	1274116,97
	317° 49' 17"	144,38		
180			537694,32	1274020,03
	343° 43' 47"	144,16		
181			537832,71	1273979,64
	347° 44' 03"	150,34		
182			537979,62	1273947,7
	2° 49' 43"	260,59		

Название (номер межевого знака)	Дирекционные углы (град. мин. сек.)	Длина линии(м)	X координата	Y координата
183			538239,89	1273960,56
	66° 54' 10"	75,05		
184			538269,33	1274029,59
	93° 27' 14"	140,6		
185			538260,86	1274169,93
	89° 23' 42"	330,59		
186			538264,35	1274500,5
	42° 47' 56"	128,51		
187			538358,64	1274587,81
	317° 39' 41"	212,59		
188			538515,78	1274444,63
	333° 58' 51"	15,02		
189			538529,28	1274438,04
	59° 29' 21"	268,09		
190			538665,39	1274669,01
	169° 22' 07"	24,01		
191			538641,79	1274673,44
	174° 56' 50"	80,16		
192			538561,94	1274680,5
	175° 17' 58"	61,02		
193			538501,13	1274685,5
	176° 35' 06"	20,82		
194			538480,35	1274686,74
	176° 34' 43"	54,46		
195			538425,99	1274689,99
	186° 13' 44"	63,6		
196			538362,77	1274683,09
	187° 24' 17"	17,54		
197			538345,38	1274680,83
	194° 53' 10"	58,54		
198			538288,8	1274665,79
	75° 04' 12"	162,63		
199			538330,7	1274822,93
	4° 45' 49"	70,08		
200			538400,54	1274828,75
	350° 46' 46"	181,61		
201			538579,8	1274799,65
	333° 43' 38"	102,54		
202			538671,75	1274754,26
	8° 45' 56"	40,55		
203			538711,83	1274760,44
	64° 06' 19"	235,87		
204			538814,84	1274972,63
	67° 00' 52"	73,85		
205			538843,68	1275040,62
	22° 55' 42"	58,17		

Название (номер) межевого знака	Дирекционные углы (град. мин. сек.)	Длина линии(м)	X координата	Y координата
206			538897,25	1275063,28
	28° 04' 21"	35,02		
207			538928,15	1275079,76
	57° 48' 10"	131,47		
208			538998,2	1275191,01
	60° 40' 23"	210,31		
209			539101,21	1275374,37
	63° 26' 06"	211,91		
210			539195,98	1275563,91
	68° 40' 55"	634,7		
211			539426,72	1276155,18
	69° 01' 32"	1749,66		
212			540053,01	1277788,91
	39° 30' 14"	851,76		
213			540710,21	1278330,74
	38° 21' 12"	730,48		
214			541283,05	1278784,01
	89° 10' 22"	58,88		
215			541283,9	1278842,88
	89° 06' 14"	109,35		
216			541285,61	1278952,22
	88° 32' 46"	42,17		
217			541286,68	1278994,38
	89° 22' 38"	138,02		
218			541288,18	1279132,39
	89° 23' 41"	75,71		
219			541288,98	1279208,1
	88° 00' 35"	2,59		
220			541289,07	1279210,69
	87° 54' 32"	4,93		
221			541289,25	1279215,62
	88° 33' 21"	67,85		
222			541290,96	1279283,45
	87° 50' 46"	4,52		
223			541291,13	1279287,97
	87° 50' 03"	108,75		
224			541295,24	1279396,64
	88° 08' 25"	98,91		
225			541298,45	1279495,5
	86° 26' 30"	51,88		
226			541301,67	1279547,28
	358° 21' 25"	203,69		
227			541505,28	1279541,44
	90° 18' 17"	80,88		
228			541504,85	1279622,32
	90° 04' 04"	109,86		

Название (номер) межевого знака	Дирекционные углы (град. мин. сек.)	Длина линии(м)	X координата	Y координата
229			541504,72	1279732,18
	90° 03' 40"	37,42		
230			541504,68	1279769,6
	90° 45' 36"	21,86		
231			541504,39	1279791,46
	90° 44' 42"	43,83		
232			541503,82	1279835,29
	88° 35' 52"	30,65		
233			541504,57	1279865,93
	1° 50' 59"	54,53		
234			541559,07	1279867,69
	0° 00' 00"	126,57		
235			541685,64	1279867,69
	16° 15' 12"	43,95		
236			541727,83	1279879,99
	86° 09' 32"	26,87		
237			541729,63	1279906,8
	101° 10' 09"	705,66		
238			541592,94	1280599,09
	202° 55' 13"	554,65		
239			541082,08	1280383,08
	169° 46' 11"	38,51		
240			541044,18	1280389,92
	213° 43' 07"	322,1		
241			540776,27	1280211,12
	221° 21' 10"	152,07		
242			540662,12	1280110,65
	179° 36' 13"	449,6		
243			540212,53	1280113,76
	227° 00' 10"	68,19		
244			540166,03	1280063,89
	89° 23' 57"	854,61		
245			540174,99	1280918,45
	30° 01' 18"	227,79		
246			540372,22	1281032,42
	7° 31' 50"	36,63		
247			540408,53	1281037,22
	21° 17' 20"	74,75		
248			540478,18	1281064,36
	3° 56' 25"	69,41		
249			540547,43	1281069,13
	353° 15' 26"	232		
250			540777,83	1281041,89
	348° 35' 05"	263,54		
251			541036,16	1280989,73
	272° 42' 28"	95,26		

Название (номер) межевого знака	Дирекционные углы (град. мин. сек.)	Длина линии(м)	X координата	Y координата
252			541040,66	1280894,58
	300° 18' 06"	34,72		
253			541058,18	1280864,6
	329° 51' 55"	108,32		
254			541151,86	1280810,22
	357° 05' 29"	417,19		
255			541568,51	1280789,05
	89° 38' 33"	511,21		
256			541571,7	1281300,25
	54° 04' 38"	249,52		
257			541718,09	1281502,31
	53° 38' 52"	175,13		
258			541821,9	1281643,36
	54° 48' 18"	20,8		
259			541833,89	1281660,36
	55° 01' 00"	254,86		
260			541980,01	1281869,17
	55° 23' 45"	292,92		
261			542146,36	1282110,27
	51° 41' 03"	16,65		
262			542156,68	1282123,33
	55° 37' 12"	117,45		
263			542223	1282220,26
	56° 18' 36"	11,18		
264			542229,2	1282229,56
	55° 38' 33"	446,44		
265			542481,15	1282598,11
	55° 38' 00"	398,04		
266			542705,84	1282926,67
	55° 31' 17"	268,47		
267			542857,82	1283147,98
	35° 39' 19"	185,04		
268			543008,17	1283255,84
	34° 35' 06"	68,02		
269			543064,17	1283294,45
	34° 34' 45"	60,24		
270			543113,77	1283328,64
	34° 35' 17"	7,79		
271			543120,18	1283333,06
	65° 12' 23"	174,46		
272			543193,34	1283491,44
	64° 49' 15"	91,34		
273			543232,2	1283574,1
	64° 49' 32"	125,68		
274			543285,66	1283687,84
	65° 15' 22"	251,89		

Название (номер) межевого знака	Дирекционные углы (град. мин. сек.)	Длина линии(м)	X координата	Y координата
275			543391,09	1283916,6
	65° 10' 26"	2,36		
276			543392,08	1283918,74
	63° 44' 32"	50,04		
277			543414,22	1283963,62
	49° 31' 09"	2,06		
278			543415,56	1283965,19
	49° 43' 40"	80,64		
279			543467,69	1284026,72
	46° 54' 52"	44,87		
280			543498,34	1284059,49
	146° 53' 14"	112,32		
281			543404,26	1284120,85
	89° 18' 47"	227,71		
282			543406,99	1284348,54
	179° 07' 55"	679,94		
283			542727,13	1284358,84
	178° 26' 04"	904,76		
284			541822,71	1284383,56
	179° 33' 52"	541,85		
285			541280,88	1284387,68
	179° 46' 51"	1077,48		
286			540203,41	1284391,8
	179° 20' 16"	1069,31		
287			539134,17	1284404,16
	179° 46' 56"	541,83		
288			538592,34	1284406,22
	179° 04' 07"	506,87		
289			538085,54	1284414,46
	177° 55' 05"	1071,01		
290			537015,24	1284453,37
	87° 15' 28"	27,17		
291			537016,54	1284480,51
	97° 25' 56"	26,13		
292			537013,16	1284506,42
	99° 13' 02"	143,03		
293			536990,25	1284647,6
	95° 54' 27"	187,52		
294			536970,95	1284834,12
	95° 36' 58"	176,58		
295			536953,67	1285009,85
	95° 44' 07"	183,03		
296			536935,38	1285191,96
	96° 37' 14"	252,75		
297			536906,24	1285443,02
	96° 12' 43"	148,88		

Название (номер) межевого знака	Дирекционные углы (град. мин. сек.)	Длина линии(м)	X координата	Y координата
298			536890,13	1285591,03
	103° 43' 35"	45,3		
299			536879,38	1285635,04
	124° 02' 45"	280,13		
300			536722,55	1285867,15
	124° 53' 45"	859,27		
301			536230,97	1286571,92
	125° 18' 33"	978,92		
302			535665,17	1287370,76
	125° 29' 59"	1239,85		
303			534945,19	1288380,14
	359° 35' 58"	167,32		
304			535112,51	1288378,97
	118° 09' 37"	277,11		
305			534981,73	1288623,28
	117° 52' 08"	56,61		
306			534955,27	1288673,32
	91° 42' 49"	546,07		
307			534938,94	1289219,15
	90° 30' 38"	83,03		
308			534938,2	1289302,18
	90° 14' 09"	157,92		
309			534937,55	1289460,1
	79° 24' 10"	31,54		
310			534943,35	1289491,1
	355° 40' 39"	320,28		
311			535262,72	1289466,96
	36° 38' 30"	475,35		
312			535644,13	1289750,65
	343° 30' 48"	655,94		
313			536273,1	1289564,5
	95° 32' 28"	94,86		
314			536263,94	1289658,92
	95° 31' 50"	31,02		
315			536260,95	1289689,8
	96° 05' 24"	137,34		
316			536246,38	1289826,36
	96° 05' 32"	557,16		
317			536187,25	1290380,37
	95° 52' 07"	303,48		
318			536156,22	1290682,26
	96° 34' 17"	494,93		
319			536099,58	1291173,94
	96° 02' 17"	390,25		
320			536058,53	1291562,03
	96° 07' 36"	825,86		

Название (номер) межевого знака	Дирекционные углы (град. мин. сек.)	Длина линии(м)	X координата	Y координата
321			535970,39	1292383,17
	155° 12' 23"	402,19		
322			535605,27	1292551,83
	152° 45' 27"	155,82		
323			535466,73	1292623,16
	158° 29' 13"	129,5		
324			535346,25	1292670,65
	154° 55' 00"	616,6		
325			534787,8	1292932,05
	257° 13' 37"	82,41		
326			534769,58	1292851,68
	257° 02' 30"	243,53		
327			534714,97	1292614,35
	181° 10' 55"	114,9		
328			534600,09	1292611,98
	180° 51' 09"	808,66		
329			533791,52	1292599,95
	181° 14' 40"	1051,32		
330			532740,45	1292577,12
	181° 19' 53"	1047,59		
331			531693,14	1292552,78
	181° 35' 08"	19,52		
332			531673,63	1292552,24
	182° 05' 19"	303,76		
333			531370,07	1292541,17
	181° 20' 10"	747,45		
334			530622,82	1292523,74
	181° 14' 04"	1094,57		
335			529528,5	1292500,16
	181° 14' 59"	1055,39		
336			528473,36	1292477,14
	271° 04' 31"	7485,08		
337			528613,83	1284993,38
	271° 18' 07"	4850,93		
338			528724,05	1280143,7
	292° 37' 12"	26,78		
339			528734,35	1280118,98
	271° 35' 36"	1556,04		
340			528777,62	1278563,54
	359° 36' 34"	780,74		
341			529558,34	1278558,22
	273° 37' 37"	620,16		
342			529597,57	1277939,3
	271° 55' 44"	795,68		
343			529624,35	1277144,07
	279° 01' 25"	486,04		

Название (номер) межевого знака	Дирекционные углы (град. мин. сек.)	Длина линии(м)	X координата	Y координата
344			529700,58	1276664,05
	5° 17' 49"	367,75		
345			530066,76	1276698
	274° 09' 03"	45,73		
346			530070,07	1276652,39
	273° 17' 03"	115,73		
347			530076,7	1276536,85
	273° 47' 27"	93,93		
348			530082,91	1276443,13
	271° 46' 28"	35,85		
349			530084,02	1276407,3
	273° 58' 34"	67,06		
350			530088,67	1276340,4
	271° 07' 46"	54,28		
351			530089,74	1276286,13
	272° 43' 23"	214,91		
352			530099,95	1276071,46
	274° 31' 11"	48,98		
353			530103,81	1276022,63
	270° 42' 58"	21,6		
354			530104,08	1276001,03
	224° 58' 12"	309,58		
355			529885,06	1275782,24
	276° 19' 34"	1015,07		
356			529996,91	1274773,35
	200° 37' 55"	35,39		
357			529963,79	1274760,88
	281° 32' 37"	68,31		
358			529977,46	1274693,95
	298° 42' 05"	79,54		
359			530015,66	1274624,18
	259° 54' 12"	120,41		
360			529994,55	1274505,63
	221° 30' 26"	201,49		
361			529843,66	1274372,1
	231° 16' 44"	90,64		
362			529786,96	1274301,38
	240° 28' 19"	159,7		
363			529708,25	1274162,42
	231° 08' 24"	94,74		
364			529648,81	1274088,65
	198° 43' 28"	73,24		
365			529579,45	1274065,14
	211° 24' 07"	176,3		
366			529428,97	1273973,28
	279° 35' 27"	90,81		

Название (номер) межевого знака	Дирекционные углы (град. мин. сек.)	Длина линии(м)	X координата	Y координата
367			529444,1	1273883,74
	264° 20' 55"	60,62		
368			529438,13	1273823,41
	238° 40' 23"	52,2		
369			529410,99	1273778,82
	210° 44' 19"	78,53		
370			529343,49	1273738,68
	182° 13' 15"	146,06		
371			529197,54	1273733,02
	188° 15' 00"	176,94		
372			529022,43	1273707,63
	167° 35' 26"	121,73		
373			528903,54	1273733,79
	189° 28' 37"	192,65		
374			528713,52	1273702,07
	228° 30' 38"	92,5		
375			528652,24	1273632,78
	233° 09' 06"	68,97		
376			528610,88	1273577,59
	261° 38' 48"	195,7		
377			528582,45	1273383,97
	258° 16' 04"	35,65		
378			528575,2	1273349,06
	260° 56' 23"	59,06		
379			528565,9	1273290,74
	260° 21' 10"	88,08		
380			528551,14	1273203,91
	258° 58' 43"	60,73		
381			528539,53	1273144,3
	244° 56' 56"	39,44		
382			528522,83	1273108,57
	245° 47' 03"	119,9		
383			528473,65	1272999,22
	244° 50' 11"	85,58		
384			528437,26	1272921,76
	228° 24' 18"	102,75		
385			528369,05	1272844,92
	227° 33' 19"	4,28		
386			528366,16	1272841,76
	227° 38' 35"	23,15		
387			528350,56	1272824,65
	228° 13' 36"	51,76		
388			528316,08	1272786,05
	228° 23' 48"	85,34		
389			528259,42	1272722,24
	229° 03' 17"	99,9		

Название (номер) межевого знака	Дирекционные углы (град. мин. сек.)	Длина линии(м)	X координата	Y координата
390			528193,95	1272646,78
	251° 39' 57"	10,78		
391			528190,56	1272636,55
	239° 28' 36"	752,49		
392			527808,38	1271988,34
	234° 19' 13"	176		
393			527705,73	1271845,38
	232° 34' 46"	77,63		
394			527658,56	1271783,73
	235° 06' 43"	253,25		
395			527513,71	1271576
	240° 34' 31"	402,82		
396			527315,81	1271225,14
	227° 03' 26"	383,73		
397			527054,39	1270944,24
	235° 35' 27"	159,55		
398			526964,23	1270812,61
	235° 36' 35"	556,1		
399			526650,13	1270353,71
	235° 09' 23"	211,08		
400			526529,53	1270180,47
	232° 51' 35"	141,53		
401			526444,08	1270067,65
	231° 17' 16"	180,91		
402			526330,94	1269926,49
	234° 27' 42"	175,33		
403			526229,03	1269783,82
	237° 46' 55"	44,27		
404			526205,43	1269746,37
	240° 59' 00"	196,96		
405			526109,89	1269574,13
	240° 12' 28"	226,97		
406			525997,12	1269377,16
	240° 13' 15"	264,03		
407			525865,99	1269148
	239° 29' 39"	202,96		
408			525762,96	1268973,13
	239° 41' 52"	196,03		
409			525664,05	1268803,88
	239° 25' 21"	68,7		
410			525629,1	1268744,73
	242° 21' 12"	38,62		
411			525611,18	1268710,52
	232° 33' 09"	336,25		
412			525406,73	1268443,57
	234° 20' 32"	20,52		

Название (номер межевого знака)	Дирекционные углы (град. мин. сек.)	Длина линии(м)	X координата	Y координата
413			525394,77	1268426,9
	234° 16' 00"	80,67		
414			525347,66	1268361,42
	233° 49' 34"	96		
415			525291	1268283,93
	233° 22' 52"	106,34		
416			525227,57	1268198,58
	233° 25' 43"	527,57		
417			524913,23	1267774,88
	239° 00' 25"	228,46		
418			524795,59	1267579,04
	235° 59' 54"	51,52		
419			524766,78	1267536,33
	235° 53' 34"	198,5		
420			524655,47	1267371,97
	236° 18' 57"	79,03		
421			524611,64	1267306,21
	236° 20' 00"	398,93		
422			524390,49	1266974,19
	236° 18' 36"	4,07		
423			524388,23	1266970,8
	237° 23' 11"	100,67		
424			524333,97	1266886
	236° 42' 14"	226,75		
425			524209,49	1266696,47
	237° 36' 05"	141,15		
426			524133,86	1266577,29
	238° 06' 05"	176,28		
427			524040,71	1266427,63
	237° 52' 46"	117,98		
428			523977,98	1266327,71
	238° 13' 48"	57,53		
429			523947,69	1266278,8
	238° 13' 43"	122,18		
430			523883,36	1266174,93
	238° 23' 23"	139,7		
431			523810,14	1266055,96
	238° 38' 39"	31,32		
432			523793,84	1266029,21
	238° 39' 34"	37,82		
433			523774,17	1265996,91
	238° 15' 24"	128,58		
434			523706,52	1265887,56
	239° 16' 40"	123,2		
435			523643,58	1265781,65
	239° 27' 56"	61,12		

Название (номер) межевого знака	Дирекционные углы (град. мин. сек.)	Длина линии(м)	X координата	Y координата
436			523612,53	1265729,01
	239° 06' 10"	186,37		
437			523516,83	1265569,09
	169° 33' 01"	32,92		
438			523484,46	1265575,06
	218° 11' 08"	1,13		
439			523483,57	1265574,36
	238° 19' 29"	41,57		
440			523461,74	1265538,98
	239° 59' 49"	209,86		
441			523356,8	1265357,24
	240° 47' 31"	99,8		
442			523308,1	1265270,13
	233° 07' 21"	15,16		
443			523299	1265258
	187° 20' 36"	42,01		
444			523257,33	1265252,63
	196° 25' 57"	154,02		
445			523109,6	1265209,06
	200° 30' 53"	94,02		
446			523021,54	1265176,11
	198° 37' 00"	52,85		
447			522971,46	1265159,24
	191° 49' 51"	25,02		
448			522946,97	1265154,11
	183° 53' 31"	58,19		
449			522888,91	1265150,16
	185° 18' 41"	70,54		
450			522818,67	1265143,63
	168° 49' 47"	185,21		
451			522636,97	1265179,51
	169° 46' 43"	26,43		
452			522610,96	1265184,2
	154° 49' 08"	30,37		
453			522583,48	1265197,12
	147° 46' 27"	46,02		
454			522544,55	1265221,66
	147° 40' 32"	2,09		
455			522542,78	1265222,78
	147° 48' 15"	7,66		
456			522536,3	1265226,86
	178° 14' 30"	42,04		
457			522494,28	1265228,15
	189° 05' 56"	63,49		
458			522431,59	1265218,11
	161° 50' 07"	52,96		

Название (номер) межевого знака	Дирекционные углы (град. мин. сек.)	Длина линии(м)	X координата	Y координата
459			522381,27	1265234,62
	199° 54' 00"	120,1		
460			522268,34	1265193,74
	186° 06' 41"	78,24		
461			522190,54	1265185,41
	194° 57' 00"	26,01		
462			522165,41	1265178,7
	209° 23' 33"	16,14		
463			522151,35	1265170,78
	240° 13' 45"	21,83		
464			522140,51	1265151,83
	249° 26' 25"	35,65		
465			522127,99	1265118,45
	266° 45' 58"	39,88		
466			522125,74	1265078,63
	287° 37' 54"	33,61		
467			522135,92	1265046,6
	319° 56' 48"	30,51		
468			522159,27	1265026,97
	282° 59' 58"	35,79		
469			522167,32	1264992,1
	285° 49' 33"	29,59		
470			522175,39	1264963,63
	298° 29' 29"	96,85		
471			522221,59	1264878,51
	301° 53' 13"	50,77		
472			522248,41	1264835,4
	280° 14' 38"	41,22		
473			522255,74	1264794,84
	286° 25' 51"	35,99		
474			522265,92	1264760,32
	315° 25' 04"	21,34		
475			522281,12	1264745,34
	302° 45' 26"	15,67		
476			522289,6	1264732,16
	287° 50' 42"	17,2		
477			522294,87	1264715,79
	272° 52' 16"	13,18		
478			522295,53	1264702,63
	228° 51' 31"	25,43		
479			522278,8	1264683,48
	228° 55' 27"	35,75		
480			522255,31	1264656,53
	223° 35' 34"	33,4		
481			522231,12	1264633,5
	261° 28' 55"	48,88		

Название (номер) межевого знака	Дирекционные углы (град. мин. сек.)	Длина линии(м)	X координата	Y координата
482			522223,88	1264585,16
	283° 31' 17"	32,93		
483			522231,58	1264553,14
	277° 24' 26"	43,05		
484			522237,13	1264510,45
	239° 27' 50"	37,91		
485			522217,87	1264477,8
	240° 20' 37"	49,01		
486			522193,62	1264435,21
	256° 46' 42"	31,39		
487			522186,44	1264404,65
	272° 30' 12"	45,56		
488			522188,43	1264359,13
	303° 17' 35"	67,64		
489			522225,56	1264302,59
	305° 44' 22"	19,47		
490			522236,93	1264286,79
	291° 41' 29"	20,32		
491			522244,44	1264267,91
	274° 15' 00"	15,65		
492			522245,6	1264252,3
	262° 25' 02"	54,03		
493			522238,47	1264198,74
	259° 00' 26"	74,78		
494			522224,21	1264125,33
	273° 10' 01"	17,38		
495			522225,17	1264107,98
	286° 29' 29"	14,27		
496			522229,22	1264094,3
	310° 03' 10"	126,36		
497			522310,53	1263997,58
	300° 28' 34"	16,33		
498			522318,81	1263983,51
	273° 39' 17"	15,06		
499			522319,77	1263968,48
	281° 25' 31"	20,45		
500			522323,82	1263948,44
	271° 21' 36"	70,79		
501			522325,5	1263877,67
	302° 59' 59"	53,87		
502			522354,84	1263832,49
	269° 57' 50"	79,24		
503			522354,79	1263753,25
	269° 34' 29"	328,74		
504			522352,35	1263424,52
	269° 16' 16"	24,37		

Название (номер) межевого знака	Дирекционные углы (град. мин. сек.)	Длина линии(м)	X координата	Y координата
505			522352,04	1263400,15
	270° 27' 34"	259,32		
506			522354,12	1263140,84
	269° 49' 45"	167,74		
507			522353,62	1262973,1
	269° 28' 11"	227,99		
508			522351,51	1262745,12
	269° 28' 40"	61,43		
509			522350,95	1262683,69
	269° 28' 10"	171,72		
510			522349,36	1262511,98
	260° 43' 24"	342,92		
511			522294,08	1262173,54
	261° 35' 51"	169,92		
512			522269,25	1262005,44
	354° 11' 53"	110,99		
513			522379,67	1261994,22
	354° 11' 41"	61,5		
514			522440,85	1261988
	353° 47' 51"	103,85		
515			522544,09	1261976,78
	353° 47' 40"	160,14		
516			522703,29	1261959,47
	353° 37' 37"	54,05		
517			522757,01	1261953,47
	353° 37' 18"	51,49		
518			522808,18	1261947,75
	343° 48' 19"	54,61		
519			522860,62	1261932,52
	343° 44' 19"	163,92		
520			523017,98	1261886,62
	349° 30' 32"	98,8		
521			523115,13	1261868,63
	347° 43' 59"	11,15		
522			523126,03	1261866,26
	347° 42' 51"	23,03		
523			523148,53	1261861,36
	345° 31' 08"	68,7		
524			523215,05	1261844,18
	347° 58' 06"	86,25		
525			523299,41	1261826,2
	335° 30' 26"	74,82		
526			523367,5	1261795,18
	277° 35' 50"	15,05		
527			523369,49	1261780,26
	278° 30' 56"	116,02		

Название (номер) межевого знака	Дирекционные углы (град. мин. сек.)	Длина линии(м)	X координата	Y координата
528			523386,67	1261665,52
	278° 32' 07"	12,2		
529			523388,48	1261653,46
	279° 12' 05"	22,01		
530			523392	1261631,73
	279° 12' 32"	89,98		
531			523406,4	1261542,91
	306° 21' 14"	97,51		
532			523464,2	1261464,38
	306° 15' 41"	57,99		
533			523498,5	1261417,62
	291° 52' 43"	9,63		
534			523502,09	1261408,68
	291° 52' 18"	36,35		
535			523515,63	1261374,95
	290° 37' 21"	154,51		
536			523570,05	1261230,34
	30° 18' 29"	2,4		
537			523572,12	1261231,55
	30° 24' 46"	51,72		
538			523616,72	1261257,73
	30° 17' 57"	83,98		
539			523689,23	1261300,1
	16° 15' 28"	68,01		
540			523754,52	1261319,14
	18° 42' 49"	38,37		
541			523790,86	1261331,45
	105° 38' 19"	37,21		
542			523780,83	1261367,28
	105° 46' 35"	112,7		
543			523750,19	1261475,73
	105° 46' 51"	31,07		
544			523741,74	1261505,63
	106° 24' 39"	19,79		
545			523736,15	1261524,61
	106° 24' 58"	30,43		
546			523727,55	1261553,8
	49° 07' 51"	54,97		
547			523763,52	1261595,37
	48° 33' 47"	82,49		
548			523818,11	1261657,21
	48° 34' 26"	52,29		
549			523852,71	1261696,42
	44° 09' 50"	12,11		
550			523861,4	1261704,86
	38° 04' 33"	7,51		

Название (номер) межевого знака	Дирекционные углы (град. мин. сек.)	Длина линии(м)	X координата	Y координата
551			523867,31	1261709,49
	38° 03' 12"	15,49		
552			523879,51	1261719,04
	40° 16' 13"	27,78		
553			523900,71	1261737
	40° 16' 14"	50		
554			523938,86	1261769,32
	40° 28' 52"	138,66		
555			524044,33	1261859,34
	40° 40' 34"	28,23		
556			524065,74	1261877,74
	49° 55' 47"	63,19		
557			524106,42	1261926,1
	49° 53' 22"	124,61		
558			524186,7	1262021,4
	50° 07' 59"	100,3		
559			524250,99	1262098,38
	31° 47' 33"	24,54		
560			524271,85	1262111,31
	31° 45' 34"	5,93		
561			524276,89	1262114,43
	31° 03' 01"	32,94		
562			524305,11	1262131,42
	31° 02' 24"	201,13		
563			524477,44	1262235,13
	30° 42' 17"	97,88		
564			524561,6	1262285,11
	31° 34' 58"	40,96		
565			524596,49	1262306,56
	31° 35' 30"	23,78		
566			524616,75	1262319,02
	43° 50' 37"	9,11		
567			524623,32	1262325,33
	43° 48' 41"	15,34		
568			524634,39	1262335,95
	43° 50' 02"	5,56		
569			524638,4	1262339,8
	44° 24' 20"	17,04		
570			524650,57	1262351,72
	44° 23' 14"	16,53		
571			524662,38	1262363,28
	43° 20' 07"	21,42		
572			524677,96	1262377,98
	43° 20' 37"	124,26		
573			524768,33	1262463,27
	43° 13' 54"	79,51		

Название (номер межевого знака)	Дирекционные углы (град. мин. сек.)	Длина линии(м)	X координата	Y координата
574			524826,26	1262517,73
	68° 55' 59"	109,22		
575			524865,52	1262619,65
	69° 12' 47"	162,27		
576			524923,11	1262771,36
	68° 40' 42"	115,54		
577			524965,12	1262878,99
	62° 19' 04"	78,22		
578			525001,46	1262948,26
	58° 48' 10"	38,71		
579			525021,51	1262981,37
	53° 39' 08"	766,01		
580			525475,51	1263598,34
	137° 39' 07"	175,9		
581			525345,51	1263716,83
	139° 38' 54"	92,14		
582			525275,29	1263776,49
	141° 18' 31"	62,55		
583			525226,47	1263815,59
	36° 28' 36"	720,69		
584			525805,98	1264244,04
	107° 55' 51"	96,31		
585			525776,33	1264335,67
	129° 33' 37"	29,31		
586			525757,66	1264358,27
	110° 34' 46"	22,82		
587			525749,64	1264379,63
	80° 56' 52"	27,33		
588			525753,94	1264406,62
	63° 53' 27"	31,47		
589			525767,79	1264434,88
	86° 17' 16"	113,06		
590			525775,11	1264547,7
	106° 47' 46"	41,35		
591			525763,16	1264587,29
	122° 29' 25"	23,18		
592			525750,71	1264606,84
	132° 04' 43"	112,24		
593			525675,49	1264690,15
	133° 37' 19"	154,37		
594			525568,99	1264801,9
	163° 49' 16"	73,11		
595			525498,78	1264822,27
	136° 11' 22"	17,03		
596			525486,49	1264834,06
	117° 03' 48"	49,37		

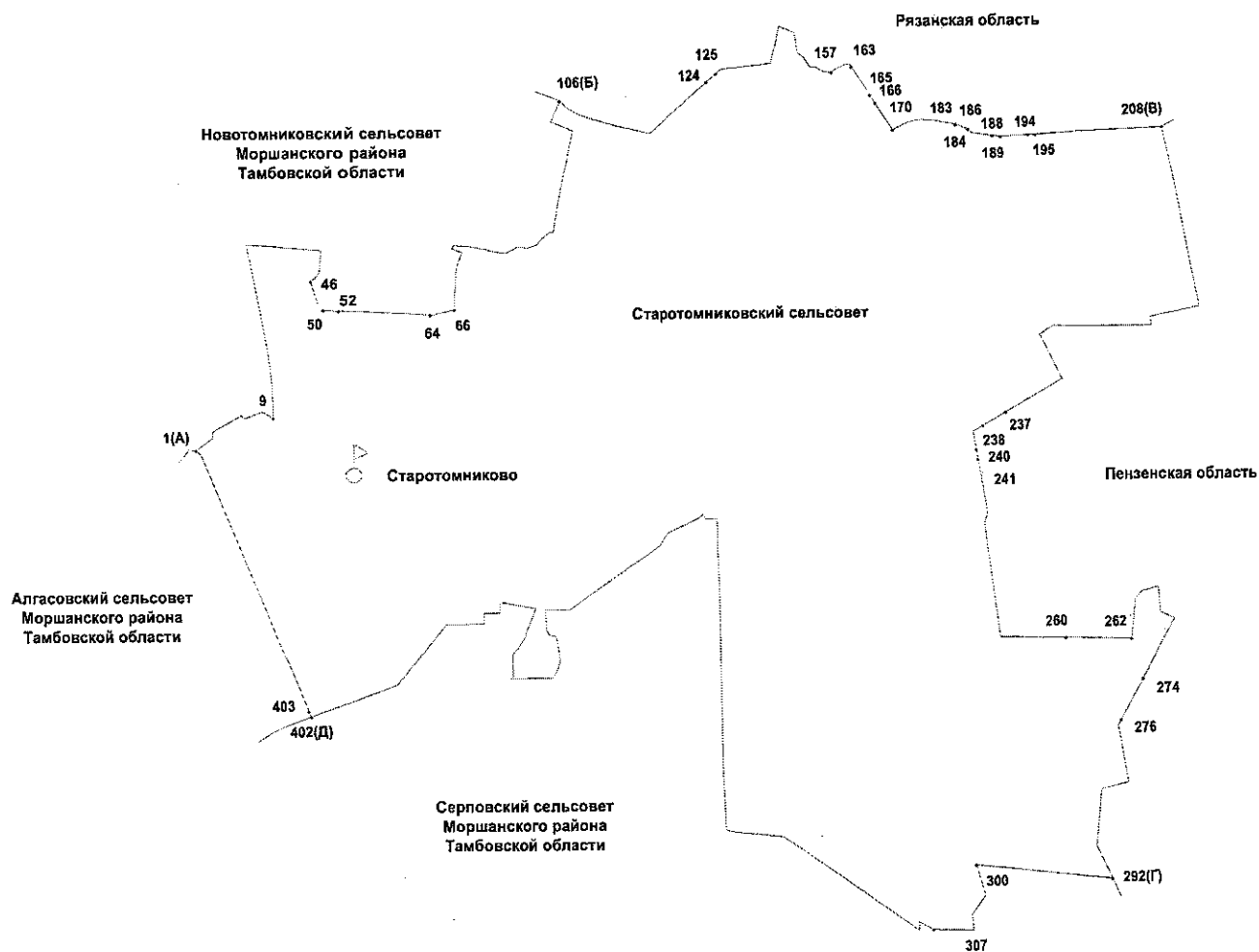
Название (номер) межевого знака	Дирекционные углы (град. мин. сек.)	Длина линии(м)	X координата	Y координата
597			525464,03	1264878,02
	102° 52' 21"	67,47		
598			525449	1264943,79
	95° 55' 30"	56,38		
599			525443,18	1264999,87
	81° 24' 03"	33,51		
600			525448,19	1265033
	59° 19' 20"	14,09		
601			525455,38	1265045,12
	97° 21' 45"	5,38		
602			525454,69	1265050,46
	43° 35' 08"	40,11		
603			525483,74	1265078,11
	41° 06' 19"	62,15		
604			525530,57	1265118,97
	56° 20' 24"	37,08		
605			525551,12	1265149,83
	40° 21' 28"	22,72		
606			525568,43	1265164,54
	18° 28' 02"	11,24		
607			525579,09	1265168,1
	347° 03' 15"	144,27		
608			525719,69	1265135,78
	333° 24' 46"	23,13		
609			525740,37	1265125,43
	325° 57' 04"	26,13		
610			525762,02	1265110,8
	345° 18' 04"	200,92		
611			525956,36	1265059,82
	10° 33' 26"	20,3		
612			525976,32	1265063,54
	351° 37' 13"	26,62		
613			526002,66	1265059,66
	339° 00' 25"	37,91		
614			526038,05	1265046,08
	311° 23' 40"	27,66		
615			526056,34	1265025,33
	335° 41' 08"	138,7		
616			526182,74	1264968,22
	336° 28' 07"	41,15		
617			526220,47	1264951,79
	336° 28' 01"	33,06		
618			526250,78	1264938,59
	344° 21' 01"	20,76		
619			526270,77	1264932,99
	344° 20' 02"	10,15		

Название (номер межевого знака)	Дирекционные углы (град. мин. сек.)	Длина линии(м)	X координата	Y координата
620			526280,54	1264930,25
	343° 28' 03"	41,82		
621			526320,63	1264918,35
	310° 16' 25"	58,61		
622			526358,52	1264873,63
	309° 15' 24"	56,81		
623			526394,47	1264829,64
	309° 15' 12"	99,22		
624			526457,25	1264752,81
	300° 50' 37"	36,03		
625			526475,72	1264721,88
	299° 01' 42"	191,45		
626			526568,62	1264554,48
	308° 31' 03"	55,93		
627			526603,45	1264510,72
	308° 31' 03"	28,31		
628			526621,08	1264488,57
	308° 58' 58"	48,23		
629			526651,42	1264451,08
	308° 59' 09"	32,39		
630			526671,8	1264425,9
	325° 07' 43"	87,17		
631			526743,32	1264376,06
	324° 44' 30"	76,81		
632			526806,04	1264331,72
	323° 07' 06"	78,76		
633			526869,04	1264284,45
	319° 08' 06"	80,12		
634			526929,63	1264232,03
	318° 33' 46"	217,68		
635			527092,82	1264087,97
	319° 20' 28"	17,28		
636			527105,93	1264076,71
	319° 21' 04"	28,71		
637			527127,71	1264058,01
	318° 38' 53"	131,24		
638			527226,23	1263971,3
	319° 35' 00"	76,36		
639			527284,37	1263921,79
	316° 44' 32"	154,67		
640			527397,01	1263815,8
	62° 19' 36"	35,38		
641			527413,44	1263847,13
	63° 52' 31"	69,83		
642			527444,19	1263909,83
	35° 35' 54"	30,73		

Название (номер межевого знака)	Дирекционные углы (град. мин. сек.)	Длина линии(м)	X координата	Y координата
643			527469,18	1263927,72
	22° 18' 02"	33,68		
644			527500,34	1263940,5
	30° 26' 56"	58,96		
645			527551,17	1263970,38
	9° 41' 05"	96,6		
646			527646,39	1263986,63
	358° 50' 09"	153,57		
647			527799,93	1263983,51
	18° 15' 18"	105,73		
648			527900,34	1264016,63
	5° 03' 25"	113,56		
649			528013,46	1264026,64
	3° 01' 06"	90,97		
650			528104,3	1264031,43
	345° 52' 13"	92,17		
651			528193,68	1264008,93
	357° 10' 38"	38,18		
652			528231,81	1264007,05
	13° 56' 16"	26,82		
653			528257,84	1264013,51
	29° 53' 34"	38,44		
654			528291,17	1264032,67
	40° 22' 52"	62,08		
655			528338,46	1264072,89
	0° 00' 00"	60,01		
656			528398,47	1264072,89
	247° 09' 51"	147,62		
657			528341,18	1263936,84
	277° 42' 46"	170,7		
658			528364,09	1263767,68
	261° 57' 16"	183,05		
659			528338,47	1263586,43
	263° 24' 14"	232,78		
660			528311,73	1263355,19
	357° 50' 33"	553,59		
661			528864,93	1263334,35
	355° 46' 37"	158,34		
662			529022,84	1263322,69
	358° 36' 53"	350,36		
1			529373,1	1263314,22

Приложение 16
к Закону Тамбовской области
«Об установлении границ муниципальных образований Моршанского района Тамбовской области и определении места нахождения представительных органов и о признании утратившими силу отдельных положений некоторых законодательных актов Тамбовской области»

Схема границ муниципального образования- Старотомниковский сельсовет Моршанского района Тамбовской области



**Описание границ
муниципального образования - Старотомниковский сельсовет
Моршанского района Тамбовской области**

**I. Участок границы с муниципальным образованием –
Новотомниковский сельсовет Моршанского района Тамбовской области
(от А до Б)**

Граница с муниципальным образованием – Новотомниковский сельсовет проходит:

- от т.1(А) до т.9 – по границе лесного массива;
- от т.9 до т.46 – по заболоченному участку;
- от т.46 до т.50 – по границе лесного массива;
- от т.50 до т.52 – по границе приусадебных земель н.п. Старотомниково;
- от т.52 до т.64 – по участку, занятому древесно-кустарниковой растительностью;
- от т.64 до т.66 – по границе лесного массива;
- от т.66 до т.106(Б) – пересекая лесной массив.

II. Участок границы с Рязанской областью (от Б до В)

Граница с Рязанской областью проходит:

- от т.106(Б) до т.124 – пересекая лесной массив;
- от т.124 до т.125 – пересекая автодорогу;
- от т.125 до т.157 – пересекая лесной массив;
- от т.157 до т.163 – по середине р. Кевля;
- от т.163 до т.165 – по границе лесного массива;
- от т.165 до т.166 – пересекая автодорогу;
- от т.166 до т.170 – по границе лесного массива;
- от т.170 до т.183 – по ручью;
- от т.183 до т.184 – по середине р. Кермись;
- от т.184 до т.186 – по пастбищному участку;
- от т.186 до т.188 – пересекая лесной массив;
- от т.188 до т.189 – пересекая автодорогу;
- от т.189 до т.194 – пересекая лесной массив;
- от т.194 до т.195 – пересекая автодорогу;
- от т.195 до т.208(В) – пересекая лесной массив.

III. Участок границы с Пензенской областью (от В до Г)

Граница с Пензенской областью проходит:

- от т.208(В) до т.237 – пересекая лесной массив;
- от т.237 до т.238 – пересекая автодорогу;

- от т.238 до т.240 – пересекая лесной массив;
- от т.240 до т.241 – пересекая автодорогу;
- от т.241 до т.260 – пересекая лесной массив;
- от т.260 до т.262 – пересекая р. Кермись;
- от т.262 до т.274 – пересекая лесной массив;
- от т.274 до т.276 – пересекая р. Кермись;
- от т.276 до т.292(Г) – пересекая лесной массив.

IV. Участок границы с муниципальным образованием – Серповский сельсовет Моршанского района Тамбовской области (от Г до Д)

- Граница с муниципальным образованием – Серповский сельсовет проходит:
- от т.292(Г) до т.300 – пересекая лесной массив;
 - от т.300 до т.307 – по границе лесного массива;
 - от т.307 до т.402(Д) – пересекая лесной массив.

V. Участок границы с муниципальным образованием – Алгасовский сельсовет Моршанского района Тамбовской области (от Д до А)

- Граница с муниципальным образованием – Алгасовский сельсовет проходит:
- от т.402(Д) до т.403 – пересекая автодорогу;
 - от т.403 до т.1(А) – пересекая лесной массив.

**Каталог координат
характерных точек границ муниципального образования -
Старотомниковский сельсовет Моршанского района Тамбовской области**

Название (номер межевого знака)	Дирекционные углы (град. мин. сек.)	Длина линии(м)	X координата	Y координата
1			544889,58	1273899,21
	53° 10' 40"	407,47		
2			545133,79	1274225,39
	6° 21' 13"	107,53		
3			545240,66	1274237,29
	6° 23' 43"	34,38		
4			545274,83	1274241,12
	60° 43' 52"	569,76		
5			545553,39	1274738,14
	61° 10' 42"	93,37		
6			545598,4	1274819,94
	127° 28' 24"	95,71		
7			545540,17	1274895,9
	68° 19' 11"	366,84		
8			545675,69	1275236,79
	119° 34' 57"	272,28		
9			545541,27	1275473,58
	358° 20' 20"	188,01		
10			545729,2	1275468,13
	358° 24' 12"	112,69		
11			545841,85	1275464,99
	357° 21' 33"	467,48		
12			546308,83	1275443,45
	353° 33' 36"	266,4		
13			546573,55	1275413,57
	352° 42' 28"	294,97		
14			546866,13	1275376,13
	349° 41' 16"	228,42		
15			547090,86	1275335,24
	350° 12' 18"	630,54		
16			547712,21	1275227,97
	350° 08' 56"	172,95		
17			547882,61	1275198,38
	349° 54' 24"	566,04		
18			548439,89	1275099,18
	349° 31' 07"	337,68		

Название (номер) межевого знака	Дирекционные углы (град. мин. сек.)	Длина линии(м)	X координата	Y координата
19			548771,94	1275037,75
	343° 38' 51"	48,13		
20			548818,12	1275024,2
	350° 33' 03"	14,31		
21			548832,24	1275021,85
	350° 17' 58"	275,13		
22			549103,44	1274975,49
	93° 25' 39"	232		
23			549089,57	1275207,08
	90° 30' 48"	5,58		
24			549089,52	1275212,66
	92° 08' 33"	28,62		
25			549088,45	1275241,26
	92° 14' 12"	33,57		
26			549087,14	1275274,8
	94° 20' 08"	84,26		
27			549080,77	1275358,82
	96° 37' 15"	4,51		
28			549080,25	1275363,3
	92° 14' 07"	18,2		
29			549079,54	1275381,49
	95° 42' 56"	23,3		
30			549077,22	1275404,67
	95° 46' 10"	224,82		
31			549054,62	1275628,35
	96° 29' 17"	25,66		
32			549051,72	1275653,85
	95° 09' 54"	315,36		
33			549023,33	1275967,93
	104° 45' 23"	11,39		
34			549020,43	1275978,94
	94° 23' 53"	128,45		
35			549010,58	1276107,01
	94° 05' 22"	65,07		
36			549005,94	1276171,91
	96° 23' 30"	67,64		
37			548998,41	1276239,13
	94° 47' 32"	137,89		
38			548986,89	1276376,54

Название (номер) межевого знака	Дирекционные углы (град. мин. сек.)	Длина линии(м)	X координата	Y координата
	94° 40' 18"	28,48		
39			548984,57	1276404,93
	95° 16' 31"	31,43		
40			548981,68	1276436,23
	96° 39' 36"	35,01		
41			548977,62	1276471
	185° 50' 22"	176,63		
42			548801,91	1276453,03
	182° 01' 05"	65,88		
43			548736,07	1276450,71
	185° 36' 15"	227,64		
44			548509,52	1276428,48
	220° 16' 51"	142,33		
45			548400,94	1276336,46
	233° 38' 37"	93,72		
46			548345,38	1276260,98
	164° 15' 06"	172,51		
47			548179,35	1276307,8
	163° 09' 58"	110,12		
48			548073,95	1276339,69
	162° 58' 41"	180,06		
49			547901,78	1276392,4
	143° 17' 09"	183,31		
50			547754,83	1276501,99
	94° 40' 14"	122,57		
51			547744,85	1276624,15
	94° 08' 01"	157,46		
52			547733,5	1276781,2
	95° 15' 47"	37,83		
53			547730,03	1276818,87
	92° 20' 00"	313,18		
54			547717,28	1277131,79
	92° 39' 55"	99,78		
55			547712,64	1277231,46
	92° 57' 37"	215,51		
56			547701,51	1277446,68
	92° 57' 42"	92,9		
57			547696,71	1277539,46
	93° 34' 47"	83,6		

Название (номер) межевого знака	Дирекционные углы (град. мин. сек.)	Длина линии(м)	X координата	Y координата
58			547691,49	1277622,9
	92° 51' 54"	92,84		
59			547686,85	1277715,62
	93° 35' 17"	175,92		
60			547675,84	1277891,2
	92° 51' 31"	92,84		
61			547671,21	1277983,92
	93° 59' 25"	95,85		
62			547664,54	1278079,54
	93° 12' 41"	108,53		
63			547658,46	1278187,9
	92° 59' 16"	355,7		
64			547639,92	1278543,12
	91° 52' 50"	68,26		
65			547637,68	1278611,34
	76° 21' 46"	426,94		
66			547738,34	1279026,24
	2° 12' 32"	258,41		
67			547996,56	1279036,2
	3° 28' 59"	482,59		
68			548478,26	1279065,52
	6° 50' 09"	72,51		
69			548550,25	1279074,15
	14° 29' 23"	204,35		
70			548748,1	1279125,28
	26° 35' 38"	178,19		
71			548907,44	1279205,05
	290° 51' 33"	234,67		
72			548991	1278985,76
	33° 44' 31"	82,91		
73			549059,94	1279031,81
	95° 26' 10"	242,99		
74			549036,92	1279273,71
	91° 23' 29"	70,42		
75			549035,21	1279344,11
	101° 17' 59"	353,62		
76			548965,92	1279690,88
	106° 07' 08"	176,93		
77			548916,8	1279860,85

Название (номер) межевого знака	Дирекционные углы (град. мин. сек.)	Длина линии(м)	X координата	Y координата
	92° 44' 03"	17,4		
78			548915,97	1279878,23
	97° 24' 18"	205,93		
79			548889,43	1280082,44
	60° 39' 21"	243,32		
80			549008,67	1280294,54
	92° 50' 25"	233,49		
81			548997,1	1280527,74
	72° 27' 13"	184,16		
82			549052,62	1280703,33
	39° 12' 52"	134,26		
83			549156,64	1280788,21
	50° 03' 32"	254,21		
84			549319,84	1280983,11
	98° 05' 58"	60,76		
85			549311,28	1281043,26
	10° 07' 11"	383,36		
86			549688,68	1281110,62
	9° 13' 12"	83,57		
87			549771,17	1281124,01
	8° 59' 52"	165,42		
88			549934,55	1281149,88
	11° 57' 12"	413,25		
89			550338,84	1281235,47
	7° 42' 30"	9,99		
90			550348,74	1281236,81
	11° 56' 03"	3,24		
91			550351,91	1281237,48
	12° 14' 00"	74,24		
92			550424,46	1281253,21
	12° 14' 41"	21,88		
93			550445,84	1281257,85
	14° 00' 29"	207,63		
94			550647,3	1281308,11
	14° 48' 44"	19,52		
95			550666,17	1281313,1
	14° 48' 51"	19,83		
96			550685,34	1281318,17
	11° 58' 05"	52,42		

Название (номер) межевого знака	Дирекционные углы (град. мин. сек.)	Длина линии(м)	X координата	Y координата
97			550736,62	1281329,04
	11° 07' 56"	96,8		
98			550831,6	1281347,73
	11° 08' 05"	288,43		
99			551114,6	1281403,43
	13° 17' 53"	267,11		
100			551374,55	1281464,87
	13° 17' 47"	17,65		
101			551391,73	1281468,93
	293° 35' 34"	198,28		
102			551471,09	1281287,22
	293° 35' 31"	284,44		
103			551584,93	1281026,55
	23° 21' 36"	331,24		
104			551889,02	1281157,89
	23° 36' 46"	49,58		
105			551934,45	1281177,75
	23° 36' 59"	76,51		
106			552004,55	1281208,4
	132° 49' 46"	226,1		
107			551850,84	1281374,22
	118° 49' 12"	224,7		
108			551742,52	1281571,09
	114° 53' 35"	65,9		
109			551714,78	1281630,87
	109° 31' 26"	86,54		
110			551685,86	1281712,43
	108° 06' 28"	158,36		
111			551636,64	1281862,95
	106° 54' 54"	178,35		
112			551584,75	1282033,58
	106° 40' 20"	292,68		
113			551500,78	1282313,96
	103° 37' 28"	208,19		
114			551451,74	1282516,29
	103° 37' 27"	536,65		
115			551325,33	1283037,84
	51° 04' 52"	58,74		
116			551362,23	1283083,54

Название (номер) межевого знака	Дирекционные углы (град. мин. сек.)	Длина линии(м)	X координата	Y координата
	49° 40' 00"	239,96		
117			551517,54	1283266,46
	49° 25' 29"	200,91		
118			551648,22	1283419,06
	45° 27' 37"	19,36		
119			551661,8	1283432,86
	49° 07' 43"	291,7		
120			551852,68	1283653,44
	48° 50' 10"	234,1		
121			552006,77	1283829,68
	44° 15' 48"	12,65		
122			552015,83	1283838,51
	49° 39' 03"	78,66		
123			552066,76	1283898,46
	49° 03' 50"	455,79		
124			552365,4	1284242,78
	48° 49' 59"	262,12		
125			552537,94	1284440,1
	48° 50' 06"	145,06		
126			552633,42	1284549,3
	85° 19' 21"	16,56		
127			552634,77	1284565,8
	83° 55' 27"	806,57		
128			552720,14	1285367,84
	84° 12' 37"	189,54		
129			552739,26	1285556,41
	13° 16' 32"	51,69		
130			552789,57	1285568,28
	15° 24' 59"	301,58		
131			553080,3	1285648,45
	16° 03' 12"	51,82		
132			553130,1	1285662,78
	13° 06' 04"	380,15		
133			553500,36	1285748,95
	112° 59' 17"	55,05		
134			553478,86	1285799,63
	114° 08' 18"	281,04		
135			553363,93	1286056,1
	172° 49' 46"	409,53		

Название (номер) межевого знака	Дирекционные углы (град. мин. сек.)	Длина линии(м)	X координата	Y координата
136			552957,6	1286107,22
	128° 00' 32"	55,13		
137			552923,65	1286150,66
	125° 48' 59"	93,22		
138			552869,1	1286226,25
	138° 30' 43"	7,85		
139			552863,22	1286231,45
	145° 54' 55"	227,12		
140			552675,12	1286358,73
	144° 26' 50"	13,14		
141			552664,43	1286366,37
	122° 33' 36"	14,34		
142			552656,71	1286378,46
	92° 02' 40"	77,65		
143			552653,94	1286456,06
	89° 10' 12"	26,92		
144			552654,33	1286482,98
	117° 11' 15"	32,94		
145			552639,28	1286512,28
	122° 29' 05"	98,09		
146			552586,6	1286595,02
	119° 41' 01"	36		
147			552568,77	1286626,3
	115° 54' 58"	15,4		
148			552562,04	1286640,15
	96° 57' 00"	45,87		
149			552556,49	1286685,68
	94° 40' 50"	18,87		
150			552554,95	1286704,49
	89° 23' 29"	12,24		
151			552555,08	1286716,73
	103° 04' 20"	9,95		
152			552552,83	1286726,42
	96° 39' 14"	16,14		
153			552550,96	1286742,45
	97° 40' 39"	14,15		
154			552549,07	1286756,47
	98° 03' 07"	13,49		
155			552547,18	1286769,83

Название (номер межевого знака)	Дирекционные углы (град. мин. сек.)	Длина линии(м)	X координата	Y координата
	93° 27' 30"	19,4		
156			552546,01	1286789,19
	93° 11' 09"	21,05		
157			552544,84	1286810,21
	49° 56' 40"	106,49		
158			552613,37	1286891,72
	61° 36' 01"	107,69		
159			552664,59	1286986,45
	64° 00' 25"	88,26		
160			552703,27	1287065,78
	81° 00' 41"	104,97		
161			552719,67	1287169,46
	145° 38' 20"	18,23		
162			552704,62	1287179,75
	147° 52' 47"	56,59		
163			552656,69	1287209,84
	147° 16' 31"	549,5		
164			552194,41	1287506,9
	147° 27' 59"	140,3		
165			552076,13	1287582,35
	147° 43' 18"	201,97		
166			551905,37	1287690,21
	147° 25' 33"	424,67		
167			551547,5	1287918,85
	147° 38' 53"	98,46		
168			551464,32	1287971,54
	147° 06' 03"	111,31		
169			551370,86	1288032
	146° 38' 03"	23,04		
170			551351,62	1288044,67
	55° 41' 22"	47,39		
171			551378,33	1288083,81
	55° 38' 05"	21,65		
172			551390,55	1288101,68
	65° 08' 19"	37,15		
173			551406,17	1288135,39
	64° 53' 17"	155,9		
174			551472,33	1288276,55
	67° 19' 05"	96,55		

Название (номер) межевого знака	Дирекционные углы (град. мин. сек.)	Длина линии(м)	X координата	Y координата
175			551509,56	1288365,63
	74° 41' 13"	82,51		
176			551531,35	1288445,21
	76° 28' 49"	71,56		
177			551548,08	1288514,79
	84° 46' 17"	69,57		
178			551554,42	1288584,07
	85° 08' 39"	65,57		
179			551559,97	1288649,4
	106° 48' 26"	48,31		
180			551546	1288695,65
	88° 33' 27"	120,77		
181			551549,04	1288816,38
	99° 58' 49"	37,1		
182			551542,61	1288852,92
	99° 59' 01"	481,69		
183			551459,1	1289327,32
	182° 03' 30"	11,14		
184			551447,97	1289326,92
	103° 28' 26"	59,31		
185			551434,15	1289384,6
	111° 30' 45"	217,75		
186			551354,3	1289587,18
	138° 15' 48"	97,39		
187			551281,63	1289652,01
	98° 09' 13"	438,35		
188			551219,46	1290085,93
	96° 36' 04"	169,54		
189			551199,97	1290254,35
	87° 03' 34"	18,32		
190			551200,91	1290272,65
	87° 04' 00"	191,3		
191			551210,7	1290463,7
	87° 03' 58"	196,55		
192			551220,76	1290659,99
	74° 34' 46"	21,89		
193			551226,58	1290681,09
	87° 58' 41"	146,82		
194			551231,76	1290827,82

Название (номер) межевого знака	Дирекционные углы (град. мин. сек.)	Длина линии(м)	X координата	Y координата
	87° 56' 15"	144,21		
195			551236,95	1290971,94
	86° 53' 52"	168,34		
196			551246,06	1291140,03
	87° 06' 11"	162,45		
197			551254,27	1291302,27
	86° 31' 56"	176,9		
198			551264,97	1291478,85
	85° 50' 40"	5,24		
199			551265,35	1291484,08
	86° 19' 50"	106,1		
200			551272,14	1291589,96
	85° 12' 48"	51,41		
201			551276,43	1291641,19
	85° 24' 32"	79,2		
202			551282,77	1291720,14
	83° 51' 40"	135,87		
203			551297,3	1291855,23
	87° 30' 09"	244,87		
204			551307,97	1292099,87
	87° 58' 43"	353,52		
205			551320,44	1292453,17
	88° 08' 52"	303,53		
206			551330,25	1292756,54
	87° 40' 05"	434,52		
207			551347,93	1293190,7
	87° 25' 51"	420,52		
208			551366,78	1293610,8
	168° 45' 04"	357		
209			551016,64	1293680,44
	169° 02' 39"	175,11		
210			550844,72	1293713,72
	166° 03' 28"	20,71		
211			550824,62	1293718,71
	168° 37' 20"	238,75		
212			550590,56	1293765,81
	168° 23' 53"	796,73		
213			549810,11	1293926,04
	169° 57' 28"	273,09		

Название (номер) межевого знака	Дирекционные углы (град. мин. сек.)	Длина линии(м)	X координата	Y координата
214			549541,2	1293973,66
	169° 25' 47"	828,06		
215			548727,19	1294125,56
	169° 30' 05"	44,18		
216			548683,75	1294133,61
	169° 04' 37"	1022,8		
217			547679,48	1294327,42
	258° 08' 48"	165,87		
218			547645,41	1294165,09
	258° 13' 52"	520,14		
219			547539,32	1293655,88
	258° 46' 33"	325,1		
220			547476,04	1293337
	258° 47' 06"	27,2		
221			547470,75	1293310,32
	171° 28' 06"	185,23		
222			547287,57	1293337,8
	268° 35' 49"	18,79		
223			547287,11	1293319,02
	269° 53' 17"	353,35		
224			547286,42	1292965,67
	270° 15' 39"	283,34		
225			547287,71	1292682,33
	270° 25' 00"	463,55		
226			547291,08	1292218,79
	270° 55' 06"	450,5		
227			547298,3	1291768,35
	270° 48' 30"	476,99		
228			547305,03	1291291,41
	237° 52' 59"	102,85		
229			547250,35	1291204,3
	236° 22' 09"	228,53		
230			547123,78	1291014,02
	153° 09' 59"	503,81		
231			546674,22	1291241,44
	153° 51' 23"	375,7		
232			546336,96	1291406,98
	153° 27' 23"	142,63		
233			546209,36	1291470,72

Название (номер) межевого знака	Дирекционные углы (град. мин. сек.)	Длина линии(м)	X координата	Y координата
	240° 18' 27"	473,71		
234			545974,71	1291059,21
	240° 27' 59"	290,75		
235			545831,39	1290806,24
	240° 27' 56"	348,52		
236			545659,59	1290503,01
	240° 13' 14"	241,97		
237			545539,41	1290292,99
	239° 51' 50"	548,1		
238			545264,23	1289818,97
	240° 31' 58"	239,55		
239			545146,39	1289610,41
	170° 26' 40"	376,32		
240			544775,29	1289672,88
	170° 10' 38"	205,16		
241			544573,14	1289707,88
	167° 38' 42"	22,9		
242			544550,77	1289712,78
	170° 30' 58"	425,75		
243			544130,84	1289782,93
	170° 26' 02"	541,68		
244			543596,69	1289872,95
	170° 12' 32"	84,8		
245			543513,13	1289887,37
	183° 48' 43"	72,35		
246			543440,94	1289882,56
	200° 40' 02"	110,5		
247			543337,55	1289843,56
	194° 11' 16"	65,12		
248			543274,42	1289827,6
	173° 17' 21"	31,75		
249			543242,89	1289831,31
	173° 31' 05"	486,14		
250			542759,86	1289886,19
	172° 39' 25"	1305,52		
251			541465,05	1290053,05
	171° 21' 28"	50,78		
252			541414,85	1290060,68
	172° 30' 58"	374,98		

Название (номер) межевого знака	Дирекционные углы (град. мин. сек.)	Длина линии(м)	X координата	Y координата
253			541043,06	1290109,52
	172° 19' 06"	109,52		
254			540934,52	1290124,16
	86° 36' 47"	42,82		
255			540937,05	1290166,91
	90° 39' 06"	182,91		
256			540934,97	1290349,81
	91° 29' 13"	240,49		
257			540928,73	1290590,22
	91° 28' 29"	61,39		
258			540927,15	1290651,59
	91° 06' 38"	711,95		
259			540913,35	1291363,41
	90° 20' 52"	120,23		
260			540912,62	1291483,64
	91° 25' 18"	299,5		
261			540905,19	1291783,05
	91° 08' 25"	1067,85		
262			540883,94	1292850,69
	5° 54' 52"	733,49		
263			541613,53	1292926,27
	5° 18' 02"	60,08		
264			541673,35	1292931,82
	36° 51' 20"	221,66		
265			541850,71	1293064,77
	75° 04' 45"	364,14		
266			541944,47	1293416,63
	175° 23' 40"	523,58		
267			541422,58	1293458,67
	118° 12' 52"	74,58		
268			541387,32	1293524,39
	116° 44' 48"	229,84		
269			541283,88	1293729,64
	207° 42' 50"	462,78		
270			540874,19	1293514,42
	207° 51' 39"	197,55		
271			540699,54	1293422,1
	208° 54' 14"	198,68		
272			540525,61	1293326,07

Название (номер) межевого знака	Дирекционные углы (град. мин. сек.)	Длина линии(м)	X координата	Y координата
	207° 59' 06"	263,32		
273			540293,08	1293202,51
	208° 57' 06"	259,13		
274			540066,33	1293077,07
	209° 07' 03"	762,9		
275			539399,84	1292705,84
	208° 20' 31"	196,6		
276			539226,81	1292612,51
	211° 16' 46"	133,59		
277			539112,64	1292543,15
	168° 56' 32"	12,93		
278			539099,95	1292545,63
	177° 13' 53"	27,74		
279			539072,24	1292546,97
	169° 00' 16"	394,05		
280			538685,42	1292622,13
	170° 57' 07"	354,06		
281			538335,77	1292677,81
	169° 26' 54"	49,64		
282			538286,97	1292686,9
	170° 28' 12"	344,58		
283			537947,15	1292743,95
	253° 46' 53"	25,92		
284			537939,91	1292719,06
	256° 23' 50"	548,58		
285			537810,89	1292185,87
	185° 33' 27"	16,01		
286			537794,96	1292184,32
	252° 19' 31"	4,05		
287			537793,73	1292180,46
	185° 08' 34"	239,62		
288			537555,07	1292158,98
	186° 46' 37"	123,98		
289			537431,96	1292144,35
	183° 47' 27"	142,63		
290			537289,64	1292134,92
	185° 53' 38"	647,3		
291			536645,76	1292068,45
	155° 00' 53"	745,1		

Название (номер межевого знака)	Дирекционные углы (град. мин. сек.)	Длина линии(м)	X координата	Y координата
292			535970,39	1292383,17
	276° 07' 36"	825,86		
293			536058,53	1291562,03
	276° 02' 17"	390,25		
294			536099,58	1291173,94
	276° 34' 17"	494,93		
295			536156,22	1290682,26
	275° 52' 07"	303,48		
296			536187,25	1290380,37
	276° 05' 32"	557,16		
297			536246,38	1289826,36
	276° 05' 24"	137,34		
298			536260,95	1289689,8
	275° 31' 50"	31,02		
299			536263,94	1289658,92
	275° 32' 28"	94,86		
300			536273,1	1289564,5
	163° 30' 48"	655,94		
301			535644,13	1289750,65
	216° 38' 30"	475,35		
302			535262,72	1289466,96
	175° 40' 39"	320,28		
303			534943,35	1289491,1
	259° 24' 10"	31,54		
304			534937,55	1289460,1
	270° 14' 09"	157,92		
305			534938,2	1289302,18
	270° 30' 38"	83,03		
306			534938,94	1289219,15
	271° 42' 49"	546,07		
307			534955,27	1288673,32
	297° 52' 08"	56,61		
308			534981,73	1288623,28
	298° 09' 37"	277,11		
309			535112,51	1288378,97
	179° 35' 58"	167,32		
310			534945,19	1288380,14
	305° 29' 59"	1239,85		
311			535665,17	1287370,76

Название (номер) межевого знака	Дирекционные углы (град. мин. сек.)	Длина линии(м)	X координата	Y координата
	305° 18' 33"	978,92		
312			536230,97	1286571,92
	304° 53' 45"	859,27		
313			536722,55	1285867,15
	304° 02' 45"	280,13		
314			536879,38	1285635,04
	283° 43' 35"	45,3		
315			536890,13	1285591,03
	276° 12' 43"	148,88		
316			536906,24	1285443,02
	276° 37' 14"	252,75		
317			536935,38	1285191,96
	275° 44' 07"	183,03		
318			536953,67	1285009,85
	275° 36' 58"	176,58		
319			536970,95	1284834,12
	275° 54' 27"	187,52		
320			536990,25	1284647,6
	279° 13' 02"	143,03		
321			537013,16	1284506,42
	277° 25' 56"	26,13		
322			537016,54	1284480,51
	267° 15' 28"	27,17		
323			537015,24	1284453,37
	357° 55' 05"	1071,01		
324			538085,54	1284414,46
	359° 04' 07"	506,87		
325			538592,34	1284406,22
	359° 46' 56"	541,83		
326			539134,17	1284404,16
	359° 20' 16"	1069,31		
327			540203,41	1284391,8
	359° 46' 51"	1077,48		
328			541280,88	1284387,68
	359° 33' 52"	541,85		
329			541822,71	1284383,56
	358° 26' 04"	904,76		
330			542727,13	1284358,84
	359° 07' 55"	679,94		

Название (номер) межевого знака	Дирекционные углы (град. мин. сек.)	Длина линии(м)	X координата	Y координата
331			543406,99	1284348,54
	269° 18' 47"	227,71		
332			543404,26	1284120,85
	326° 53' 14"	112,32		
333			543498,34	1284059,49
	226° 54' 52"	44,87		
334			543467,69	1284026,72
	229° 43' 40"	80,64		
335			543415,56	1283965,19
	229° 31' 09"	2,06		
336			543414,22	1283963,62
	243° 44' 32"	50,04		
337			543392,08	1283918,74
	245° 10' 26"	2,36		
338			543391,09	1283916,6
	245° 15' 22"	251,89		
339			543285,66	1283687,84
	244° 49' 32"	125,68		
340			543232,2	1283574,1
	244° 49' 15"	91,34		
341			543193,34	1283491,44
	245° 12' 23"	174,46		
342			543120,18	1283333,06
	214° 35' 17"	7,79		
343			543113,77	1283328,64
	214° 34' 45"	60,24		
344			543064,17	1283294,45
	214° 35' 06"	68,02		
345			543008,17	1283255,84
	215° 39' 19"	185,04		
346			542857,82	1283147,98
	235° 31' 17"	268,47		
347			542705,84	1282926,67
	235° 38' 00"	398,04		
348			542481,15	1282598,11
	235° 38' 33"	446,44		
349			542229,2	1282229,56
	236° 18' 36"	11,18		
350			542223	1282220,26

Название (номер межевого знака)	Дирекционные углы (град. мин. сек.)	Длина линии(м)	X координата	Y координата
	235° 37' 12"	117,45		
351			542156,68	1282123,33
	231° 41' 03"	16,65		
352			542146,36	1282110,27
	235° 23' 45"	292,92		
353			541980,01	1281869,17
	235° 01' 00"	254,86		
354			541833,89	1281660,36
	234° 48' 18"	20,8		
355			541821,9	1281643,36
	233° 38' 52"	175,13		
356			541718,09	1281502,31
	234° 04' 38"	249,52		
357			541571,7	1281300,25
	269° 38' 33"	511,21		
358			541568,51	1280789,05
	177° 05' 29"	417,19		
359			541151,86	1280810,22
	149° 51' 55"	108,32		
360			541058,18	1280864,6
	120° 18' 06"	34,72		
361			541040,66	1280894,58
	92° 42' 28"	95,26		
362			541036,16	1280989,73
	168° 35' 05"	263,54		
363			540777,83	1281041,89
	173° 15' 26"	232		
364			540547,43	1281069,13
	183° 56' 25"	69,41		
365			540478,18	1281064,36
	201° 17' 20"	74,75		
366			540408,53	1281037,22
	187° 31' 50"	36,63		
367			540372,22	1281032,42
	210° 01' 18"	227,79		
368			540174,99	1280918,45
	269° 23' 57"	854,61		
369			540166,03	1280063,89
	47° 00' 10"	68,19		

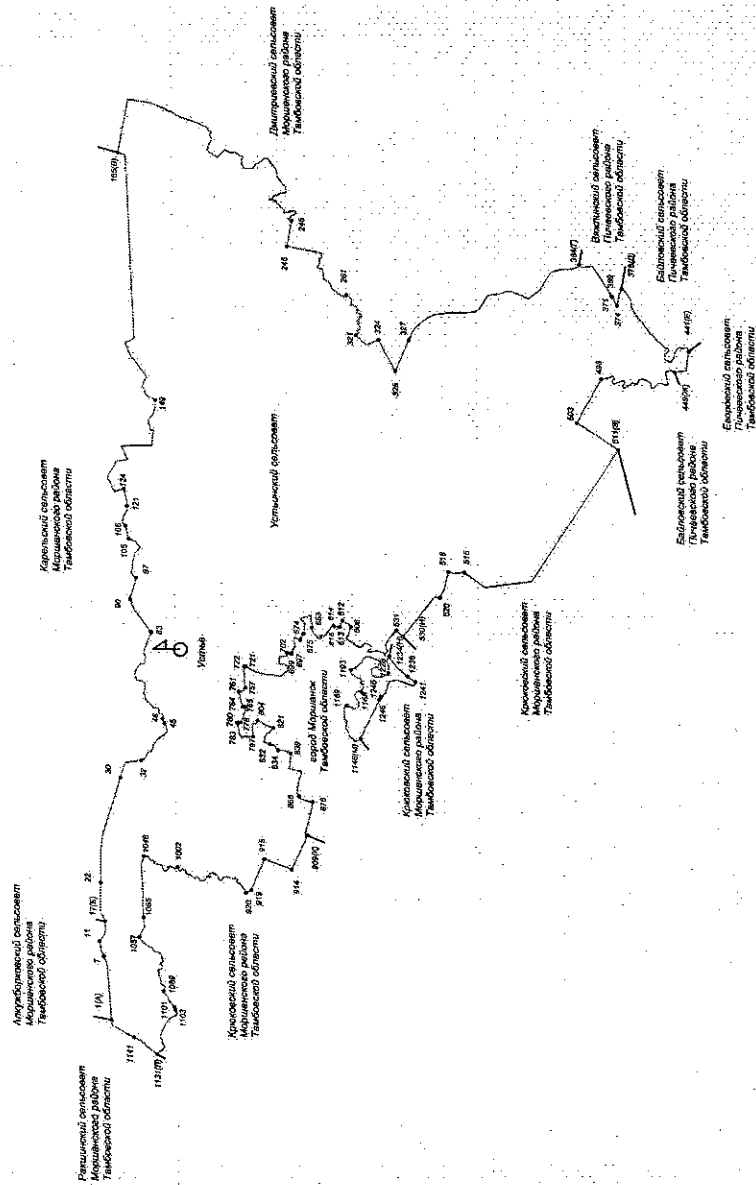
Название (номер) межевого знака	Дирекционные углы (град. мин. сек.)	Длина линии(м)	X координата	Y координата
370			540212,53	1280113,76
	359° 36' 13"	449,6		
371			540662,12	1280110,65
	41° 21' 10"	152,07		
372			540776,27	1280211,12
	33° 43' 07"	322,1		
373			541044,18	1280389,92
	349° 46' 11"	38,51		
374			541082,08	1280383,08
	22° 55' 13"	554,65		
375			541592,94	1280599,09
	281° 10' 09"	705,66		
376			541729,63	1279906,8
	266° 09' 32"	26,87		
377			541727,83	1279879,99
	196° 15' 12"	43,95		
378			541685,64	1279867,69
	180° 00' 00"	126,57		
379			541559,07	1279867,69
	181° 50' 59"	54,53		
380			541504,57	1279865,93
	268° 35' 52"	30,65		
381			541503,82	1279835,29
	270° 44' 42"	43,83		
382			541504,39	1279791,46
	270° 45' 36"	21,86		
383			541504,68	1279769,6
	270° 03' 40"	37,42		
384			541504,72	1279732,18
	270° 04' 04"	109,86		
385			541504,85	1279622,32
	270° 18' 17"	80,88		
386			541505,28	1279541,44
	178° 21' 25"	203,69		
387			541301,67	1279547,28
	266° 26' 30"	51,88		
388			541298,45	1279495,5

Название (номер) межевого знака	Дирекционные углы (град. мин. сек.)	Длина линии(м)	X координата	Y координата
	268° 08' 25"	98,91		
389			541295,24	1279396,64
	267° 50' 03"	108,75		
390			541291,13	1279287,97
	267° 50' 46"	4,52		
391			541290,96	1279283,45
	268° 33' 21"	67,85		
392			541289,25	1279215,62
	267° 54' 32"	4,93		
393			541289,07	1279210,69
	268° 00' 35"	2,59		
394			541288,98	1279208,1
	269° 23' 41"	75,71		
395			541288,18	1279132,39
	269° 22' 38"	138,02		
396			541286,68	1278994,38
	268° 32' 46"	42,17		
397			541285,61	1278952,22
	269° 06' 14"	109,35		
398			541283,9	1278842,88
	269° 10' 22"	58,88		
399			541283,05	1278784,01
	218° 21' 12"	730,48		
400			540710,21	1278330,74
	219° 30' 14"	851,76		
401			540053,01	1277788,91
	249° 01' 32"	1749,66		
402			539426,72	1276155,18
	337° 27' 32"	118,22		
403			539535,91	1276109,86
	338° 23' 32"	565,05		
404			540061,25	1275901,78
	338° 34' 29"	524,52		
405			540549,52	1275710,18

Название (номер) межевого знака	Дирекционные углы (град. мин. сек.)	Длина линии(м)	X координата	Y координата
	332° 02' 11"	188,93		
406			540716,39	1275621,59
	338° 21' 59"	2089,98		
407			542659,15	1274851,08
	338° 11' 04"	2303,43		
408			544797,62	1273995,08
	313° 48' 27"	132,84		
1			544889,58	1273899,21

Приложение 17
к Закону Тамбовской области
«Об установлении границ муниципальных образований
Моршанского района Тамбовской области
и определении места нахождения представительных
органов и о признании утратившими силу отдельных
положений некоторых законодательных актов
Тамбовской области»

Схема границ сельсоветов Устьинский сельсовет Моршанского района Тамбовской области



**Описание границ
муниципального образования — Устьянский сельсовет
Моршанского района Тамбовской области**

I. Участок границы с муниципальным образованием — Алкужборковский сельсовет Моршанского района Тамбовской области (от А до Б)

Граница с муниципальным образованием — Алкужборковский сельсовет проходит:

- от т.1(А) до т.7 по северо-западной стороне лесополосы;
- от т.7 до т.11 пересекая лесной участок до ручья;
- от т.11 до т.17(Б) по ручью.

II. Участок границы с муниципальным образованием — Карельский сельсовет Моршанского района Тамбовской области (от Б до В)

Граница с муниципальным образованием — Карельский сельсовет проходит:

- от т.17(Б) до т.22 от ручья по меже;
- от т.22 до т.30 по юго-западной стороне лесополосы;
- от т.30 до т.32 по меже;
- от т.32 до т.45 по днищу балки;
- от т.45 до т.46 пересекая автодорогу «Тамбов-Шацк»;
- от т.46 до т.83 по ручью;
- от т.83 до т.90 по границе н.п. Карели;
- от т.90 до т.97 пересекая пастбищный участок;
- от т.97 до т.105 по ручью;
- от т.105 до т.106 по пастбищному участку;
- от т.106 до т.121 по середине р. Цна;
- от т.121 до т.124 от середины р. Цна по пастбищному участку;
- от т.124 до т.149 по границе лесного массива;
- от т.149 до т.165(В) пересекая лесной массив.

III. Участок границы с муниципальным образованием — Дмитриевский сельсовет Моршанского района Тамбовской области (от В до Г)

Граница с муниципальным образованием — Дмитриевский сельсовет проходит:

- от т.165(В) до т.245 пересекая лесной массив.
- от т.245 до т.246 пересекая автодорогу, по лесному массиву;
- от т.246 до т.261 пересекая лесной массив;
- от т.261 до т.321 по середине р. Моршевка;
- от т.321 до т.324 от середины р. Моршевка по сенокосному участку;
- от т.324 до т.325 по лесному массиву, пересекая полосу отвода железной дороги;
- от т.325 до т.327 по северо-восточной стороне автодороги;
- от т.327 до т.364(Г) пересекая лесной массив.

IV. Участок границы с муниципальным образованием — Вязлинский сельсовет Пичаевского района Тамбовской области (от Г до Д)

Граница с муниципальным образованием — Вязлинский сельсовет Пичаевского района проходит:

- от т.364(Г) до т.369 по границе лесного массива;
- от т.369 до т.371 пересекая автодорогу;
- от т.371 до т.374 по границе лесного массива;
- от т.374 до т.376(Д) по сенокосному участку.

V. Участок границы с муниципальным образованием — Байловский сельсовет Пичаевского района Тамбовской области (от Д до Е)

Граница с муниципальным образованием — Байловский сельсовет Пичаевского района проходит:

- от т.376(Д) до т.441(Е) по границе лесного массива.

VI. Участок границы с муниципальным образованием — Егоровский сельсовет Пичаевского района Тамбовской области (от Е до Ж)

Граница с муниципальным образованием — Егоровский сельсовет Пичаевского района проходит:

- от т.441(Е) до т.449(Ж) по меже.

VII. Участок границы с муниципальным образованием — Байловский сельсовет Пичаевского района Тамбовской области (от Ж до З)

Граница с муниципальным образованием — Байловский сельсовет Пичаевского района проходит:

- от т.449(Ж) до т.498 по середине р. Кашма;
- от т.498 до т.503 от середины р. Кашма по границе лесного массива;
- от т.503 до т.511(З) пересекая лесной массив.

VIII. Участок границы с муниципальным образованием — Крюковский сельсовет Моршанского района Тамбовской области (от З до И)

Граница с муниципальным образованием — Крюковский сельсовет проходит:

- от т.511(З) до т.515 по лесному участку;
- от т.515 до т.518 по заболоченному сенокосному участку;
- от т.518 до т.520 пересекая лесной участок;
- от т.520 до т.530(И) по сенокосному участку.

IX. Участок границы с городом Моршанск Тамбовской области (от И до К)

Граница с городом Моршанск проходит:

- от т.530(И) до т.531 по пастбищному участку;
- от т.531 до т.606 по границе лесного массива;
- от т.606 до т.612 по заболоченному участку;

- от т.612 до т.613 по юго-западной стороне полосы отвода автодороги;
- от т.613 до т.614 пересекая автодорогу;
- от т.614 до т.615 по западной стороне полосы отвода автодороги;
- от т.615 до т.653 по границе лесного участка;
- от т.653 до т.674 по пастбищному участку, до р.Цна;
- от т.674 до т.675 пересекая р. Цна;
- от т.675 до т.697 по границе н.п. Коршуновка;
- от т.697 до т.699 пересекая автодорогу;
- от т.699 до т.702 по северо-западной стороне полосы отвода автодороги;
- от т.702 до т.721 по меже;
- от т.721 до т.722 пересекая железную дорогу;
- от т.722 до т.757 по северной стороне полосы отвода железной дороги;
- от т.757 до т.761 от железной дороги до ул. Гоголя;
- от т.761 до т.764 по ул. Гоголя;
- от т.764 до т.765 от ул. Гоголя до ул. Маяковского;
- от т.765 до т.778 по ул. Маяковского до автодороги «Тамбов-Шацк»;
- от т.778 до т.780 по восточной стороне полосы отвода автодороги «Тамбов-Шацк»;
- от т.780 до т.783 пересекая автодорогу «Тамбов-Шацк»;
- от т.783 до т.797 по ул. Парковая;
- от т.797 до т.804 от ул. Парковая до полосы отвода железной дороги;
- от т.804 до т.821 по юго-восточной стороне полосы отвода железной дороги;
- от т.821 до т.832 по меже;
- от т.832 до т.834 пересекая балку;
- от т.834 до т.839 по пастбищному участку;
- от т.839 до т.866 по меже;
- от т.866 до т.876 по западной стороне автодороги до ул. Солнечная;
- от т.876 до т.909(К) по ул. Солнечная.

Х. Участок границы с муниципальным образованием — Крюковский сельсовет Моршанского района Тамбовской области (от К до Л)

Граница с муниципальным образованием — Крюковский сельсовет проходит:

- от т.909(К) до т.914 по северной стороне железной дороги;
- от т.914 до т.915 по восточной стороне лесополосы, пресекая автодорогу и полосу отвода железной дороги;
- от т.915 до т.919 по юго-западной стороне лесополосы;
- от т.919 до т.920 по пастбищному участку;
- от т.920 до т.1002 по пересыхающему ручью;
- от т.1002 до т.1048 по пастбищному участку;
- от т.1048 до т.1055 по южной стороне лесополосы;
- от т.1055 до т.1057 по пастбищному участку;
- от т.1057 до т.1089 по пастбищному участку далее по середине пруда Коряжник, пересекая плотину;

- от т.1089 до т.1101 по середине р. Пичаевка;
- от т.1101 до т.1103 по пересыхающему ручью, пересекая полевую дорогу;
- от т.1103 до т.1131(Л) по пересыхающему ручью.

XI. Участок границы с муниципальным образованием — Ракшинский сельсовет Моршанского района Тамбовской области (от Л до А)

Граница с муниципальным образованием — Ракшинский сельсовет проходит:

- от т.1131(Л) до т.1141 по юго-восточной стороне лесополосы;
- от т.1141 до т.1(А) по юго-западной стороне лесополосы.

Чересполосный участок

XII. Участок границы с городом Моршанск Тамбовской области (от М до Н)

Граница с городом Моршанск проходит:

- от т.1146(М) до т.1159 по меже до середины р. Цна;
- от т.1159 до т.1168 по середине р. Цна;
- от т.1168 до т.1193 по меже до середины р. Кривушка;
- от т.1193 до т.1228 по середине р. Кривушка;
- от т.1228 до т.1234(Н) по пастбищному участку, пересекая автодорогу.

XIII. Участок границы с муниципальным образованием — Крюковский сельсовет Моршанского района Тамбовской области (от Н до М)

Граница с муниципальным образованием — Крюковский сельсовет проходит:

- от т.1234(Н) до т.1238 по сенокосному участку;
- от т.1238 до т.1241 по пастбищному участку, пересекая полевую дорогу до середины р. Цна;
- от т.1241 до т.1245 по середине р. Цна;
- от т.1245 до т.1246 от середины р. Цна по сенокосному участку;
- от т.1246 до т.1146(М) по заболоченному сенокосному участку.

**Каталог координат
характерных точек границ муниципального образования -
Устьинский сельсовет Моршанского района Тамбовской области**

Название (номер) межевого знака	Дирекционные углы (град. мин. сек.)	Длина линии(м)	X координата	Y координата
1			517738,71	1261496,8
	86° 06' 38"	306,64		
2			517759,51	1261802,73
	85° 58' 40"	359,42		
3			517784,72	1262161,26
	86° 11' 29"	312,98		
4			517805,51	1262473,55
	85° 17' 22"	262,18		
5			517827,04	1262734,84
	85° 23' 26"	636,12		
6			517878,16	1263368,9
	67° 58' 58"	260,29		
7			517975,74	1263610,21
	70° 48' 46"	71,78		
8			517999,33	1263678
	56° 26' 55"	121,37		
9			518066,41	1263779,15
	80° 47' 31"	212,91		
10			518100,48	1263989,32
	89° 27' 12"	127,89		
11			518101,7	1264117,2
	121° 12' 36"	101,78		
12			518048,96	1264204,25
	120° 28' 04"	133,32		
13			517981,36	1264319,16
	131° 56' 08"	72,48		
14			517932,92	1264373,08
	103° 19' 02"	111,31		
15			517907,28	1264481,4
	85° 45' 12"	251,32		
16			517925,89	1264732,03
	74° 59' 39"	49,01		
17			517938,58	1264779,37
	73° 13' 40"	181,03		
18			517990,82	1264952,7
	56° 08' 20"	126,31		
19			518061,2	1265057,59
	86° 35' 01"	103,87		
20			518067,39	1265161,28
	89° 58' 35"	557,33		
21			518067,62	1265718,61
	90° 49' 16"	346,8		
22			518062,65	1266065,37
	90° 36' 24"	531,66		
23			518057,02	1266597
	90° 27' 11"	255,46		
24			518055	1266852,45

Название (номер) межевого знака	Дирекционные углы (град. мин. сек.)	Длина линии(м)	X координата	Y координата
	88° 50' 52"	217,34		
25			518059,37	1267069,75
	96° 48' 10"	425,24		
26			518009	1267492
	97° 39' 51"	70,26		
27			517999,63	1267561,63
	102° 37' 20"	153,53		
28			517966,08	1267711,45
	107° 06' 04"	1362,75		
29			517565,35	1269013,95
	107° 01' 50"	564,77		
30			517399,94	1269553,95
	106° 53' 04"	520,58		
31			517248,74	1270052,09
	171° 01' 25"	549,45		
32			516706,02	1270137,82
	168° 04' 55"	51,18		
33			516655,94	1270148,39
	139° 31' 37"	154,63		
34			516538,31	1270248,76
	97° 58' 53"	101,33		
35			516524,24	1270349,11
	149° 04' 43"	106,92		
36			516432,52	1270404,05
	138° 47' 29"	106,83		
37			516352,15	1270474,43
	110° 08' 24"	87,04		
38			516322,18	1270556,15
	93° 25' 20"	110,9		
39			516315,56	1270666,85
	133° 22' 35"	365,88		
40			516064,28	1270932,79
	166° 31' 56"	82,87		
41			515983,69	1270952,09
	129° 30' 03"	175,98		
42			515871,75	1271087,88
	92° 54' 42"	35,44		
43			515869,95	1271123,27
	77° 09' 14"	164,39		
44			515906,5	1271283,55
	58° 32' 05"	89,16		
45			515953,04	1271359,6
	72° 03' 38"	177,01		
46			516007,56	1271528
	158° 07' 47"	29,4		
47			515980,28	1271538,95
	83° 29' 55"	90,26		
48			515990,5	1271628,63
	67° 09' 59"	46,8		
49			516008,66	1271671,76
	27° 33' 38"	25,48		

Название (номер) межевого знака	Дирекционные углы (град. мин. сек.)	Длина линии(м)	X координата	Y координата
50			516031,25	1271683,55
	3° 00' 45"	78,4		
51			516109,54	1271687,67
	51° 51' 07"	46,17		
52			516138,06	1271723,98
	90° 00' 00"	35,19		
53			516138,06	1271759,17
	117° 41' 40"	51,27		
54			516114,23	1271804,57
	88° 09' 39"	35,21		
55			516115,36	1271839,76
	55° 37' 00"	26,14		
56			516130,12	1271861,33
	12° 41' 44"	211,77		
57			516336,71	1271907,87
	54° 30' 01"	189,62		
58			516446,82	1272062,24
	37° 48' 38"	83,34		
59			516512,66	1272113,33
	65° 01' 45"	272,46		
60			516627,68	1272360,32
	108° 02' 17"	177,17		
61			516572,82	1272528,78
	89° 28' 01"	121,47		
62			516573,95	1272650,24
	71° 48' 35"	83,64		
63			516600,06	1272729,7
	30° 57' 54"	72,81		
64			516662,49	1272767,16
	5° 35' 54"	116,34		
65			516778,28	1272778,51
	33° 41' 50"	65,48		
66			516832,76	1272814,84
	58° 57' 07"	136,46		
67			516903,14	1272931,75
	81° 05' 14"	58,61		
68			516912,22	1272989,65
	105° 59' 11"	101,85		
69			516884,17	1273087,56
	106° 49' 11"	92,55		
70			516857,39	1273176,15
	128° 00' 33"	145,07		
71			516768,06	1273290,45
	133° 23' 31"	85,93		
72			516709,03	1273352,89
	174° 27' 18"	117,46		
73			516592,12	1273364,24
	120° 25' 05"	51,85		
74			516565,87	1273408,95
	89° 03' 07"	76,76		
75			516567,14	1273485,7

Название (номер) межевого знака	Дирекционные углы (град. мин. сек.)	Длина линии(м)	X координата	Y координата
	96° 18' 54"	105,19		
76			516555,57	1273590,25
	71° 56' 34"	125,24		
77			516594,39	1273709,32
	87° 02' 38"	65,93		
78			516597,79	1273775,16
	111° 03' 51"	164,21		
79			516538,77	1273928,4
	109° 53' 46"	341,07		
80			516422,7	1274249,11
	110° 47' 59"	48,97		
81			516405,31	1274294,89
	126° 43' 58"	48,44		
82			516376,34	1274333,71
	112° 36' 40"	45,2		
83			516358,96	1274375,44
	92° 30' 28"	31,54		
84			516357,58	1274406,95
	44° 51' 12"	2,76		
85			516359,54	1274408,9
	49° 54' 57"	26,32		
86			516376,49	1274429,04
	48° 31' 51"	119,87		
87			516455,87	1274518,86
	54° 11' 56"	770,21		
88			516906,42	1275143,54
	76° 26' 47"	42,03		
89			516916,27	1275184,4
	69° 53' 02"	343,74		
90			517034,49	1275507,17
	86° 11' 17"	104,54		
91			517041,44	1275611,48
	120° 38' 45"	34		
92			517024,11	1275640,73
	120° 38' 25"	89,93		
93			516978,28	1275718,1
	107° 28' 16"	65,62		
94			516958,58	1275780,69
	105° 34' 42"	145,82		
95			516919,42	1275921,15
	105° 34' 45"	154,67		
96			516877,88	1276070,14
	103° 04' 13"	158,83		
97			516841,96	1276224,86
	35° 39' 19"	126,9		
98			516945,07	1276298,83
	62° 42' 42"	136,04		
99			517007,44	1276419,73
	113° 41' 22"	152,62		
100			516946,12	1276559,49
	82° 17' 46"	132,93		

Название (номер) межевого знака	Дирекционные углы (град. мин. сек.)	Длина линии(м)	X координата	Y координата
101			516963,94	1276691,22
	104° 53' 34"	373,84		
102			516867,86	1277052,5
	131° 44' 47"	254,52		
103			516698,39	1277242,4
	49° 49' 04"	254,52		
104			516862,61	1277436,85
	22° 09' 53"	224,11		
105			517070,16	1277521,4
	75° 53' 02"	439,1		
106			517177,25	1277947,24
	80° 05' 16"	66,57		
107			517188,71	1278012,82
	334° 18' 21"	21,77		
108			517208,33	1278003,38
	5° 43' 12"	18,06		
109			517226,3	1278005,18
	30° 32' 10"	13,56		
110			517237,98	1278012,07
	42° 47' 03"	24,69		
111			517256,1	1278028,84
	69° 58' 31"	18,81		
112			517262,54	1278046,51
	79° 09' 58"	31,87		
113			517268,53	1278077,81
	91° 09' 33"	59,31		
114			517267,33	1278137,11
	97° 06' 04"	44,81		
115			517261,79	1278181,58
	113° 30' 36"	160,69		
116			517197,69	1278328,93
	116° 21' 48"	153,76		
117			517129,41	1278466,7
	117° 49' 49"	42,33		
118			517109,65	1278504,13
	97° 20' 56"	37,45		
119			517104,86	1278541,27
	86° 21' 42"	28,21		
120			517106,65	1278569,42
	82° 22' 47"	42,91		
121			517112,34	1278611,95
	137° 16' 42"	5,34		
122			517108,42	1278615,57
	100° 16' 54"	44,04		
123			517100,56	1278658,9
	76° 58' 34"	534,89		
124			517221,1	1279180,03
	343° 42' 15"	305,07		
125			517513,91	1279094,43
	59° 54' 31"	78,74		
126			517553,39	1279162,56

Название (номер) межевого знака	Дирекционные углы (град. мин. сек.)	Длина линии(м)	X координата	Y координата
	64° 22' 18"	447,32		
127			517746,87	1279565,87
	117° 58' 26"	600,62		
128			517465,14	1280096,31
	171° 55' 06"	379,13		
129			517089,78	1280149,61
	56° 39' 44"	13,54		
130			517097,22	1280160,92
	69° 34' 19"	71,28		
131			517122,1	1280227,72
	65° 51' 21"	268,29		
132			517231,84	1280472,54
	65° 37' 10"	41,18		
133			517248,84	1280510,05
	68° 22' 52"	93,83		
134			517283,41	1280597,28
	177° 23' 04"	95,1		
135			517188,41	1280601,62
	177° 52' 08"	209,48		
136			516979,07	1280609,41
	178° 07' 51"	225,04		
137			516754,15	1280616,75
	179° 22' 59"	194,08		
138			516560,08	1280618,84
	178° 32' 30"	247,16		
139			516313	1280625,13
	189° 30' 04"	24,29		
140			516289,04	1280621,12
	91° 57' 54"	247,91		
141			516280,54	1280868,88
	102° 34' 30"	179,96		
142			516241,36	1281044,52
	84° 48' 24"	50,16		
143			516245,9	1281094,47
	40° 43' 45"	53,93		
144			516286,77	1281129,66
	22° 02' 29"	51,43		
145			516334,44	1281148,96
	76° 38' 09"	328,33		
146			516410,33	1281468,4
	134° 15' 28"	224,36		
147			516253,75	1281629,09
	107° 46' 16"	256,31		
148			516175,52	1281873,17
	91° 25' 00"	240,24		
149			516169,58	1282113,34
	33° 14' 22"	168,61		
150			516310,6	1282205,76
	14° 53' 13"	92,79		
151			516400,28	1282229,6
	47° 29' 21"	110,87		

Название (номер) межевого знака	Дирекционные углы (град. мин. сек.)	Длина линии(м)	X координата	Y координата
152			516475,2	1282311,33
	33° 24' 25"	55,56		
153			516521,58	1282341,92
	102° 11' 03"	149,87		
154			516489,95	1282488,41
	35° 22' 18"	139,22		
155			516603,47	1282569
	112° 46' 59"	123,13		
156			516555,79	1282682,52
	115° 08' 47"	128,98		
157			516500,98	1282799,28
	129° 51' 35"	93,37		
158			516441,14	1282870,95
	65° 13' 19"	97,52		
159			516482,01	1282959,49
	53° 28' 20"	544,12		
160			516805,88	1283396,73
	47° 21' 58"	176,42		
161			516925,37	1283526,52
	65° 01' 25"	531,83		
162			517149,93	1284008,61
	150° 05' 12"	347,01		
163			516849,15	1284181,66
	87° 42' 59"	6100,94		
164			517092,25	1290277,75
	18° 32' 30"	256,39		
165			517335,33	1290359,28
	100° 50' 53"	1817,91		
166			516993,19	1292144,7
	191° 03' 12"	2,19		
167			516991,04	1292144,28
	189° 14' 29"	730,04		
168			516270,48	1292027,04
	203° 12' 18"	530		
169			515783,36	1291818,21
	216° 38' 06"	137,6		
170			515672,94	1291736,1
	171° 04' 03"	40		
171			515633,43	1291742,31
	210° 12' 30"	117,6		
172			515531,8	1291683,14
	212° 42' 41"	83,96		
173			515461,16	1291637,77
	210° 48' 33"	92,21		
174			515381,96	1291590,54
	208° 19' 10"	112,93		
175			515282,55	1291536,97
	199° 08' 02"	293,74		
176			515005,04	1291440,69
	196° 23' 21"	117,91		
177			514891,92	1291407,42

Название (номер) межевого знака	Дирекционные углы (град. мин. сек.)	Длина линии(м)	X координата	Y координата
	202° 22' 26"	221,2		
178			514687,37	1291323,22
	205° 41' 10"	161,2		
179			514542,1	1291253,35
	207° 46' 22"	186,3		
180			514377,26	1291166,54
	290° 03' 19"	55,7		
181			514396,36	1291114,22
	206° 37' 42"	133,6		
182			514276,93	1291054,34
	299° 02' 34"	142,54		
183			514346,13	1290929,72
	207° 59' 55"	43,26		
184			514307,93	1290909,41
	249° 34' 56"	76,22		
185			514281,34	1290837,98
	276° 25' 04"	75,96		
186			514289,83	1290762,5
	297° 41' 40"	110,96		
187			514341,4	1290664,25
	308° 15' 16"	26,49		
188			514357,8	1290643,45
	288° 15' 28"	214,78		
189			514425,09	1290439,48
	223° 27' 47"	94,38		
190			514356,59	1290374,56
	214° 31' 27"	100,8		
191			514273,54	1290317,43
	214° 24' 12"	216,6		
192			514094,83	1290195,05
	134° 24' 02"	370,4		
193			513835,67	1290459,69
	217° 49' 49"	196,42		
194			513680,53	1290339,22
	169° 38' 54"	162,78		
195			513520,4	1290368,47
	216° 09' 04"	55,16		
196			513475,86	1290335,93
	215° 55' 55"	107,63		
197			513388,71	1290272,77
	205° 41' 19"	23,39		
198			513367,63	1290262,63
	211° 31' 49"	54,46		
199			513321,21	1290234,15
	190° 18' 00"	43,06		
200			513278,84	1290226,45
	218° 42' 45"	35,64		
201			513251,03	1290204,16
	304° 26' 45"	103,04		
202			513309,31	1290119,19
	252° 22' 40"	66,89		

Название (номер) межевого знака	Дирекционные углы (град. мин. сек.)	Длина линии(м)	X координата	Y координата
203			513289,06	1290055,44
	298° 21' 54"	56,66		
204			513315,98	1290005,58
	239° 41' 11"	130,72		
205			513250	1289892,73
	226° 24' 12"	35,51		
206			513225,51	1289867,01
	220° 11' 19"	56,31		
207			513182,49	1289830,67
	181° 56' 27"	167,12		
208			513015,47	1289825,01
	182° 10' 33"	82,44		
209			512933,09	1289821,88
	125° 29' 36"	177,5		
210			512830,03	1289966,4
	164° 19' 50"	96,67		
211			512736,95	1289992,51
	143° 36' 06"	147,98		
212			512617,84	1290080,32
	120° 14' 38"	105,52		
213			512564,69	1290171,48
	186° 47' 54"	114,89		
214			512450,61	1290157,88
	234° 19' 35"	52,88		
215			512419,77	1290114,92
	233° 08' 54"	175,76		
216			512314,36	1289974,28
	234° 11' 16"	154,07		
217			512224,21	1289849,34
	234° 37' 23"	53,42		
218			512193,28	1289805,78
	234° 04' 58"	99,13		
219			512135,13	1289725,5
	268° 38' 52"	163,16		
220			512131,28	1289562,39
	234° 52' 30"	297,6		
221			511960,05	1289318,98
	232° 25' 00"	167,02		
222			511858,18	1289186,62
	264° 21' 30"	198,16		
223			511838,7	1288989,42
	358° 24' 28"	123,08		
224			511961,73	1288986
	0° 05' 08"	93,71		
225			512055,44	1288986,14
	318° 49' 23"	60,03		
226			512100,62	1288946,62
	340° 36' 15"	157,82		
227			512249,48	1288894,21
	271° 38' 35"	61,39		
228			512251,24	1288832,85

Название (номер) межевого знака	Дирекционные углы (град. мин. сек.)	Длина линии(м)	X координата	Y координата
	344° 07' 30"	82,77		
229			512330,85	1288810,21
	339° 27' 51"	70,13		
230			512396,52	1288785,61
	187° 01' 14"	115,69		
231			512281,7	1288771,47
	195° 58' 47"	126,23		
232			512160,35	1288736,72
	331° 19' 05"	44,8		
233			512199,65	1288715,22
	225° 25' 23"	329,45		
234			511968,42	1288480,55
	225° 31' 05"	75,84		
235			511915,28	1288426,44
	259° 00' 52"	96,66		
236			511896,86	1288331,55
	157° 08' 57"	52,12		
237			511848,83	1288351,79
	169° 48' 50"	164,38		
238			511687,04	1288380,86
	163° 44' 25"	104,65		
239			511586,58	1288410,16
	229° 36' 32"	116,16		
240			511511,31	1288321,69
	330° 30' 11"	191,56		
241			511678,04	1288227,37
	290° 58' 46"	73,51		
242			511704,36	1288158,73
	352° 02' 29"	89,7		
243			511793,2	1288146,31
	213° 29' 46"	91,8		
244			511716,65	1288095,65
	203° 20' 56"	63,53		
245			511658,32	1288070,47
	280° 45' 32"	867,34		
246			511820,23	1287218,38
	191° 22' 40"	1023,42		
247			510816,92	1287016,48
	191° 01' 35"	161,61		
248			510658,29	1286985,57
	279° 34' 56"	160,87		
249			510685,07	1286826,94
	347° 19' 16"	84,47		
250			510767,48	1286808,4
	249° 43' 00"	117,06		
251			510726,9	1286698,6
	299° 12' 10"	214,08		
252			510831,35	1286511,73
	200° 01' 34"	130,5		
253			510708,74	1286467,04
	172° 28' 47"	72,82		

Название (номер) межевого знака	Дирекционные углы (град. мин. сек.)	Длина линии(м)	X координата	Y координата
254			510636,55	1286476,57
	265° 41' 05"	340,76		
255			510610,91	1286136,78
	211° 32' 03"	212,71		
256			510429,61	1286025,53
	230° 35' 56"	149,3		
257			510334,84	1285910,16
	294° 21' 14"	47,87		
258			510354,58	1285866,55
	220° 01' 02"	312,45		
259			510115,29	1285665,64
	211° 24' 25"	287,54		
260			509869,88	1285515,8
	129° 46' 18"	97,62		
261			509807,43	1285590,83
	212° 00' 19"	77,74		
262			509741,51	1285549,63
	231° 20' 30"	171,5		
263			509634,38	1285415,71
	270° 00' 00"	49,44		
264			509634,38	1285366,27
	287° 34' 06"	92		
265			509662,15	1285278,56
	251° 57' 12"	10,26		
266			509658,97	1285268,8
	194° 37' 22"	118,72		
267			509544,1	1285238,83
	235° 11' 18"	65,6		
268			509506,65	1285184,97
	204° 21' 03"	35,65		
269			509474,17	1285170,27
	257° 51' 24"	66,89		
270			509460,1	1285104,88
	211° 22' 14"	20,29		
271			509442,78	1285094,32
	190° 18' 06"	79,91		
272			509364,16	1285080,03
	342° 16' 10"	63,28		
273			509424,43	1285060,76
	334° 19' 46"	22,35		
274			509444,57	1285051,08
	311° 10' 50"	20,59		
275			509458,13	1285035,58
	287° 55' 28"	13,84		
276			509462,39	1285022,41
	250° 56' 23"	11,88		
277			509458,51	1285011,18
	237° 25' 14"	28,04		
278			509443,41	1284987,55
	179° 26' 43"	40,29		
279			509403,12	1284987,94

Название (номер) межевого знака	Дирекционные углы (град. мин. сек.)	Длина линии(м)	X координата	Y координата
	176° 49' 34"	20,95		
280			509382,2	1284989,1
	216° 39' 51"	43,46		
281			509347,34	1284963,15
	237° 47' 39"	58,15		
282			509316,35	1284913,95
	245° 03' 37"	36,74		
283			509300,86	1284880,64
	270° 51' 53"	25,18		
284			509301,24	1284855,46
	326° 19' 44"	8,39		
285			509308,22	1284850,81
	12° 52' 49"	41,72		
286			509348,89	1284860,11
	14° 56' 15"	24,05		
287			509372,13	1284866,31
	335° 45' 25"	17		
288			509387,63	1284859,33
	274° 23' 34"	15,14		
289			509388,79	1284844,23
	256° 28' 37"	41,44		
290			509379,1	1284803,94
	275° 55' 59"	29,99		
291			509382,2	1284774,11
	309° 48' 38"	30,25		
292			509401,57	1284750,87
	351° 24' 48"	41,53		
293			509442,63	1284744,67
	324° 48' 04"	16,12		
294			509455,8	1284735,38
	268° 41' 23"	17,05		
295			509455,41	1284718,33
	210° 46' 42"	21,18		
296			509437,21	1284707,49
	196° 10' 29"	52,84		
297			509386,46	1284692,77
	227° 27' 10"	25,78		
298			509369,03	1284673,78
	266° 06' 20"	17,08		
299			509367,87	1284656,74
	306° 32' 07"	13,02		
300			509375,62	1284646,28
	5° 40' 21"	50,99		
301			509426,36	1284651,32
	329° 02' 10"	18,08		
302			509441,86	1284642,02
	295° 40' 55"	11,61		
303			509446,89	1284631,56
	235° 18' 39"	12,25		
304			509439,92	1284621,49
	212° 03' 44"	41,59		

Название (номер) межевого знака	Дирекционные углы (град. мин. сек.)	Длина линии(м)	X координата	Y координата
305			509404,67	1284599,41
	233° 33' 59"	20,22		
306			509392,66	1284583,14
	261° 32' 44"	28,97		
307			509388,4	1284554,48
	223° 57' 53"	30,13		
308			509366,71	1284533,56
	238° 12' 37"	32,37		
309			509349,66	1284506,05
	260° 48' 13"	29,03		
310			509345,02	1284477,39
	278° 53' 16"	20		
311			509348,11	1284457,63
	317° 00' 49"	15,9		
312			509359,74	1284446,79
	354° 36' 48"	53,69		
313			509413,19	1284441,75
	336° 42' 29"	27,41		
314			509438,37	1284430,91
	299° 25' 02"	17,35		
315			509446,89	1284415,8
	275° 51' 25"	15,19		
316			509448,44	1284400,69
	247° 12' 41"	28,99		
317			509437,21	1284373,96
	215° 56' 01"	52,14		
318			509394,99	1284343,36
	326° 58' 13"	46,2		
319			509433,72	1284318,18
	314° 22' 02"	49,31		
320			509468,2	1284282,93
	315° 58' 05"	50,64		
321			509504,61	1284247,73
	221° 35' 42"	472,64		
322			509151,14	1283933,96
	172° 31' 36"	59,59		
323			509092,06	1283941,71
	156° 26' 17"	383,8		
324			508740,26	1284095,13
	241° 37' 57"	1182,26		
325			508178,54	1283054,84
	113° 41' 50"	956,95		
326			507793,94	1283931,1
	114° 04' 52"	159,42		
327			507728,89	1284076,65
	117° 43' 30"	328,1		
328			507576,25	1284367,08
	129° 02' 41"	238,74		
329			507425,86	1284552,5
	140° 38' 58"	266,42		
330			507219,84	1284721,43

Название (номер) межевого знака	Дирекционные углы (град. мин. сек.)	Длина линии(м)	X координата	Y координата
	144° 56' 23"	143,46		
331			507102,41	1284803,84
	152° 42' 02"	215,61		
332			506910,81	1284902,73
	167° 16' 35"	196,41		
333			506719,22	1284945,99
	173° 56' 08"	331,49		
334			506389,59	1284981,01
	181° 10' 52"	199,88		
335			506189,75	1284976,89
	178° 17' 07"	344,2		
336			505845,7	1284987,19
	176° 35' 26"	173,37		
337			505672,64	1284997,5
	172° 10' 17"	166,36		
338			505507,83	1285020,16
	152° 58' 17"	113,33		
339			505406,88	1285071,66
	138° 21' 58"	124,04		
340			505314,17	1285154,07
	124° 06' 56"	154,28		
341			505227,64	1285281,8
	116° 33' 54"	179,67		
342			505147,29	1285442,5
	133° 27' 07"	107,83		
343			505073,13	1285520,78
	139° 23' 51"	56,99		
344			505029,86	1285557,87
	161° 33' 54"	52,11		
345			504980,42	1285574,35
	172° 55' 49"	267,8		
346			504714,66	1285607,31
	165° 28' 00"	114,93		
347			504603,41	1285636,15
	164° 40' 37"	155,94		
348			504453,01	1285677,36
	175° 08' 10"	97,18		
349			504356,18	1285685,6
	185° 26' 25"	86,91		
350			504269,66	1285677,36
	201° 40' 58"	184,02		
351			504098,66	1285609,37
	202° 45' 59"	431,22		
352			503701,04	1285442,5
	142° 14' 29"	265,79		
353			503490,91	1285605,25
	145° 35' 33"	182,29		
354			503340,51	1285708,26
	139° 38' 08"	54,07		
355			503299,31	1285743,28
	119° 29' 52"	414,22		

Название (номер) межевого знака	Дирекционные углы (град. мин. сек.)	Длина линии(м)	X координата	Y координата
356			503095,35	1286103,81
	123° 16' 26"	157,72		
357			503008,82	1286235,67
	131° 18' 31"	90,5		
358			502949,08	1286303,65
	152° 41' 49"	71,88		
359			502885,21	1286336,62
	166° 13' 11"	224,85		
360			502666,83	1286390,18
	174° 08' 17"	463,91		
361			502205,35	1286437,56
	165° 13' 54"	111,41		
362			502097,62	1286465,96
	149° 03' 06"	44,94		
363			502059,08	1286489,07
	124° 28' 18"	83,55		
364			502011,79	1286557,95
	245° 43' 00"	100,43		
365			501970,49	1286466,41
	172° 59' 20"	388,16		
366			501585,23	1286513,79
	237° 19' 54"	320,6		
367			501412,18	1286243,91
	237° 35' 59"	507,53		
368			501140,23	1285815,39
	237° 18' 19"	362,32		
369			500944,52	1285510,48
	250° 32' 35"	13,12		
370			500940,15	1285498,11
	237° 24' 24"	10,43		
371			500934,53	1285489,32
	248° 10' 10"	11		
372			500930,44	1285479,11
	238° 27' 34"	229,09		
373			500810,6	1285283,86
	243° 26' 15"	96,74		
374			500767,34	1285197,33
	103° 32' 11"	343,29		
375			500686,99	1285531,08
	107° 33' 54"	239,31		
376			500614,77	1285759,23
	221° 44' 13"	245,72		
377			500431,41	1285595,65
	239° 28' 01"	94,93		
378			500383,18	1285513,88
	239° 52' 02"	142,15		
379			500311,82	1285390,94
	263° 11' 31"	66,81		
380			500303,9	1285324,6
	263° 28' 25"	138,04		
381			500288,21	1285187,45

Название (номер) межевого знака	Дирекционные углы (град. мин. сек.)	Длина линии(м)	X координата	Y координата
	250° 37' 09"	26,25		
382			500279,5	1285162,69
	250° 36' 47"	46,81		
383			500263,96	1285118,53
	251° 00' 11"	112,19		
384			500227,44	1285012,45
	234° 51' 50"	59,23		
385			500193,35	1284964,01
	235° 14' 48"	305,17		
386			500019,39	1284713,28
	232° 19' 10"	80,42		
387			499970,23	1284649,63
	208° 00' 20"	53,9		
388			499922,64	1284624,32
	246° 35' 37"	66,96		
389			499896,04	1284562,87
	215° 13' 00"	57,26		
390			499849,26	1284529,85
	236° 09' 02"	331,79		
391			499664,45	1284254,3
	219° 01' 04"	14,25		
392			499653,38	1284245,33
	215° 34' 19"	65,87		
393			499599,8	1284207,01
	231° 45' 41"	160,42		
394			499500,51	1284081,01
	220° 30' 24"	9,84		
395			499493,03	1284074,62
	231° 35' 08"	20,78		
396			499480,12	1284058,34
	232° 45' 40"	45,97		
397			499452,3	1284021,74
	225° 57' 32"	46,89		
398			499419,7	1283988,03
	213° 57' 03"	24,98		
399			499398,98	1283974,08
	208° 40' 54"	20,59		
400			499380,92	1283964,2
	206° 22' 58"	14,06		
401			499368,32	1283957,95
	206° 40' 10"	22,1		
402			499348,57	1283948,03
	207° 27' 35"	57,86		
403			499297,23	1283921,35
	233° 25' 40"	31,94		
404			499278,2	1283895,7
	236° 00' 18"	75,05		
405			499236,24	1283833,48
	224° 25' 22"	60,38		
406			499193,12	1283791,22
	206° 20' 11"	30,27		

Название (номер) межевого знака	Дирекционные углы (град. мин. сек.)	Длина линии(м)	X координата	Y координата
407			499165,99	1283777,79
	192° 40' 53"	52,11		
408			499115,15	1283766,35
	191° 43' 47"	25,43		
409			499090,25	1283761,18
	191° 44' 05"	9,78		
410			499080,67	1283759,19
	195° 21' 33"	13,03		
411			499068,11	1283755,74
	263° 31' 50"	47,04		
412			499062,81	1283709
	300° 15' 15"	19,11		
413			499072,44	1283692,49
	300° 04' 02"	35,73		
414			499090,34	1283661,57
	313° 01' 57"	71,88		
415			499139,39	1283609,03
	340° 20' 33"	40,9		
416			499177,91	1283595,27
	298° 41' 53"	24,51		
417			499189,68	1283573,77
	274° 30' 10"	25,35		
418			499191,67	1283548,5
	263° 34' 16"	82,08		
419			499182,48	1283466,94
	263° 34' 33"	57,29		
420			499176,07	1283410,01
	236° 37' 39"	30,03		
421			499159,55	1283384,93
	215° 27' 19"	42,86		
422			499124,64	1283360,07
	209° 05' 30"	48,19		
423			499082,53	1283336,64
	208° 36' 20"	45,97		
424			499042,17	1283314,63
	189° 28' 21"	27,89		
425			499014,66	1283310,04
	149° 27' 36"	39,87		
426			498980,32	1283330,3
	131° 36' 42"	47,74		
427			498948,62	1283365,99
	135° 32' 17"	51,21		
428			498912,07	1283401,86
	108° 42' 03"	32,72		
429			498901,58	1283432,85
	107° 59' 52"	76,28		
430			498878,01	1283505,4
	101° 52' 26"	129,33		
431			498851,4	1283631,96
	120° 53' 36"	115,79		
432			498791,95	1283731,32

Название (номер) межевого знака	Дирекционные углы (град. мин. сек.)	Длина линии(м)	X координата	Y координата
	144° 34' 56"	118,85		
433			498695,09	1283800,2
	205° 38' 07"	93,15		
434			498611,11	1283759,9
	189° 39' 53"	21,86		
435			498589,56	1283756,23
	162° 59' 16"	101,51		
436			498492,49	1283785,93
	180° 00' 00"	34,68		
437			498457,81	1283785,93
	204° 42' 10"	27,66		
438			498432,68	1283774,37
	243° 00' 54"	73,85		
439			498399,17	1283708,56
	270° 00' 00"	15,81		
440			498399,17	1283692,75
	251° 04' 02"	39,67		
441			498386,3	1283655,23
	289° 00' 12"	46,22		
442			498401,35	1283611,53
	278° 19' 14"	350,76		
443			498452,11	1283264,46
	275° 27' 54"	220,19		
444			498473,08	1283045,27
	265° 20' 21"	17,11		
445			498471,69	1283028,22
	350° 26' 34"	71,49		
446			498542,19	1283016,35
	351° 49' 37"	22,65		
447			498564,61	1283013,13
	351° 10' 38"	273,96		
448			498835,33	1282971,11
	358° 47' 32"	33,69		
449			498869,01	1282970,4
	46° 22' 28"	61,02		
450			498911,11	1283014,57
	17° 50' 51"	63,85		
451			498971,89	1283034,14
	354° 08' 41"	80,77		
452			499052,24	1283025,9
	341° 17' 18"	67,42		
453			499116,1	1283004,27
	310° 27' 49"	46,04		
454			499145,98	1282969,24
	287° 44' 41"	54,07		
455			499162,46	1282917,74
	256° 30' 55"	181,14		
456			499120,22	1282741,59
	265° 34' 24"	160,14		
457			499107,86	1282581,93
	302° 49' 43"	38		

Название (номер) межевого знака	Дирекционные углы (град. мин. сек.)	Длина линии(м)	X координата	Y координата
458			499128,46	1282550
	338° 11' 25"	38,84		
459			499164,52	1282535,57
	27° 35' 24"	129,01		
460			499278,86	1282595,32
	5° 06' 06"	115,83		
461			499394,23	1282605,62
	341° 33' 54"	42,34		
462			499434,4	1282592,23
	324° 21' 01"	58,32		
463			499481,79	1282558,24
	302° 37' 00"	122,3		
464			499547,71	1282455,23
	334° 01' 52"	44,69		
465			499587,89	1282435,66
	11° 18' 36"	63,02		
466			499649,69	1282448,02
	85° 14' 12"	124,04		
467			499659,99	1282571,63
	64° 58' 59"	51,15		
468			499681,62	1282617,98
	38° 28' 22"	147,36		
469			499796,99	1282709,66
	8° 28' 10"	48,95		
470			499845,41	1282716,87
	34° 55' 51"	79,15		
471			499910,3	1282762,19
	357° 02' 22"	59,83		
472			499970,05	1282759,1
	322° 34' 43"	149,16		
473			500088,51	1282668,46
	250° 42' 51"	43,66		
474			500074,09	1282627,25
	314° 10' 11"	50,26		
475			500109,11	1282591,2
	0° 49' 06"	72,12		
476			500181,22	1282592,23
	24° 34' 02"	79,28		
477			500253,32	1282625,19
	350° 16' 30"	36,59		
478			500289,38	1282619,01
	319° 45' 49"	35,08		
479			500316,16	1282596,35
	310° 17' 32"	62,12		
480			500356,33	1282548,97
	330° 01' 08"	185,53		
481			500517,03	1282456,26
	4° 05' 08"	57,83		
482			500574,71	1282460,38
	49° 53' 26"	51,18		
483			500607,68	1282499,52

Название (номер) межевого знака	Дирекционные углы (град. мин. сек.)	Длина линии(м)	X координата	Y координата
	122° 14' 17"	135,18		
484			500535,57	1282613,86
	95° 26' 21"	43,47		
485			500531,45	1282657,13
	48° 00' 46"	41,57		
486			500559,26	1282688,03
	356° 59' 15"	78,4		
487			500637,55	1282683,91
	340° 09' 55"	133,6		
488			500763,22	1282638,58
	328° 56' 16"	99,81		
489			500848,72	1282587,08
	4° 05' 08"	43,37		
490			500891,98	1282590,17
	34° 37' 05"	52,58		
491			500935,25	1282620,04
	82° 34' 13"	47,79		
492			500941,43	1282667,43
	119° 03' 23"	116,66		
493			500884,77	1282769,41
	71° 55' 00"	53,09		
494			500901,25	1282819,88
	24° 13' 27"	67,78		
495			500963,06	1282847,69
	332° 37' 28"	129,92		
496			501078,43	1282787,95
	352° 34' 01"	238,93		
497			501315,35	1282757,04
	300° 15' 23"	71,55		
498			501351,4	1282695,24
	298° 42' 44"	602,52		
499			501640,86	1282166,8
	299° 31' 33"	267,54		
500			501772,71	1281934
	301° 52' 53"	99,48		
501			501825,25	1281849,53
	299° 13' 22"	238,42		
502			501941,65	1281641,45
	299° 13' 55"	386		
503			502130,15	1281304,61
	212° 40' 25"	290,02		
504			501886,02	1281148,04
	212° 11' 50"	131,47		
505			501774,77	1281077,99
	212° 38' 54"	126,01		
506			501668,67	1281010,01
	213° 05' 00"	296,28		
507			501420,42	1280848,28
	213° 49' 32"	240,56		
508			501220,58	1280714,37
	214° 03' 56"	261,13		

Название (номер) межевого знака	Дирекционные углы (град. мин. сек.)	Длина линии(м)	X координата	Y координата
509			501004,26	1280568,1
	214° 24' 14"	114,86		
510			500909,49	1280503,2
	214° 27' 22"	171,15		
511			500768,37	1280406,37
	303° 35' 35"	5237,1		
512			503666,02	1276043,93
	352° 57' 02"	1251,07		
513			504907,63	1275890,39
	353° 22' 05"	319,94		
514			505225,43	1275853,44
	35° 30' 16"	870,66		
515			505934,21	1276359,09
	354° 01' 34"	361,96		
516			506294,2	1276321,42
	38° 57' 33"	39,44		
517			506324,87	1276346,22
	13° 20' 14"	136,38		
518			506457,57	1276377,68
	282° 51' 04"	555,75		
519			506581,18	1275835,85
	295° 00' 28"	261,01		
520			506691,52	1275599,31
	297° 36' 20"	86,45		
521			506731,58	1275522,7
	353° 39' 35"	37,31		
522			506768,66	1275518,58
	21° 40' 23"	46,46		
523			506811,84	1275535,74
	0° 45' 26"	105,16		
524			506916,99	1275537,13
	309° 15' 04"	1093,04		
525			507608,58	1274690,7
	311° 41' 37"	88,03		
526			507667,13	1274624,97
	309° 06' 57"	154,99		
527			507764,91	1274504,72
	309° 04' 50"	147,76		
528			507858,06	1274390,02
	312° 17' 52"	30,3		
529			507878,45	1274367,61
	309° 01' 51"	185,9		
530			507995,52	1274223,2
	46° 11' 00"	302		
531			508204,61	1274441,11
	314° 01' 05"	254,98		
532			508381,79	1274257,75
	309° 59' 14"	166,71		
533			508488,92	1274130,02
	298° 04' 12"	105,07		
534			508538,36	1274037,31

Название (номер) межевого знака	Дирекционные углы (град. мин. сек.)	Длина линии(м)	X координата	Y координата
	284° 55' 45"	63,97		
535			508554,84	1273975,5
	273° 16' 14"	72,22		
536			508558,96	1273903,4
	255° 04' 12"	95,95		
537			508534,24	1273810,69
	234° 41' 20"	60,59		
538			508499,22	1273761,25
	313° 00' 57"	42,27		
539			508528,06	1273730,34
	300° 57' 50"	84,08		
540			508571,32	1273658,24
	286° 30' 06"	58,02		
541			508587,8	1273602,61
	55° 07' 23"	82,88		
542			508635,19	1273670,6
	36° 31' 44"	69,22		
543			508690,81	1273711,8
	16° 30' 06"	58,02		
544			508746,44	1273728,28
	6° 04' 19"	97,38		
545			508843,27	1273738,58
	359° 36' 37"	302,85		
546			509146,11	1273736,52
	86° 59' 17"	39,2		
547			509148,17	1273775,67
	137° 02' 43"	40,81		
548			509118,3	1273803,48
	166° 33' 41"	54,65		
549			509065,15	1273816,18
	90° 00' 00"	10		
550			509065,15	1273826,18
	91° 31' 51"	109,3		
551			509062,23	1273935,44
	21° 31' 08"	24,1		
552			509084,65	1273944,28
	25° 21' 22"	92		
553			509167,79	1273983,68
	25° 21' 39"	81,93		
554			509241,82	1274018,77
	17° 14' 35"	11,1		
555			509252,42	1274022,06
	317° 39' 27"	113,16		
556			509336,06	1273945,84
	309° 51' 39"	107,36		
557			509404,87	1273863,43
	24° 27' 28"	163,23		
558			509553,45	1273931,01
	21° 44' 20"	40,77		
559			509591,32	1273946,11
	113° 57' 45"	0,2		

Название (номер) межевого знака	Дирекционные углы (град. мин. сек.)	Длина линии(м)	X координата	Y координата
560			509591,24	1273946,29
	24° 52' 11"	4,23		
561			509595,08	1273948,07
	291° 48' 05"	0,27		
562			509595,18	1273947,82
	22° 22' 45"	32,41		
563			509625,15	1273960,16
	20° 30' 54"	19,6		
564			509643,51	1273967,03
	113° 07' 27"	43,52		
565			509626,42	1274007,05
	91° 50' 04"	2,81		
566			509626,33	1274009,86
	21° 37' 30"	76,66		
567			509697,59	1274038,11
	111° 03' 12"	7,82		
568			509694,78	1274045,41
	96° 17' 35"	9,4		
569			509693,75	1274054,75
	81° 12' 17"	6,21		
570			509694,7	1274060,89
	21° 19' 33"	28,4		
571			509721,16	1274071,22
	21° 08' 21"	19,44		
572			509739,29	1274078,23
	21° 48' 25"	18,87		
573			509756,81	1274085,24
	293° 27' 12"	8,57		
574			509760,22	1274077,38
	23° 38' 08"	10,68		
575			509770	1274081,66
	22° 17' 21"	19,19		
576			509787,76	1274088,94
	18° 21' 08"	2,19		
577			509789,84	1274089,63
	73° 34' 15"	0,81		
578			509790,07	1274090,41
	26° 12' 21"	8,56		
579			509797,75	1274094,19
	25° 04' 44"	9,48		
580			509806,34	1274098,21
	26° 11' 17"	2,04		
581			509808,17	1274099,11
	45° 42' 26"	0,57		
582			509808,57	1274099,52
	23° 20' 23"	16,53		
583			509823,75	1274106,07
	23° 42' 42"	60,1		
584			509878,78	1274130,24
	117° 47' 30"	11,28		
585			509873,52	1274140,22

Название (номер) межевого знака	Дирекционные углы (град. мин. сек.)	Длина линии(м)	X координата	Y координата
	32° 06' 43"	19,94		
586			509890,41	1274150,82
	124° 54' 05"	21,78		
587			509877,95	1274168,68
	39° 01' 50"	14,48		
588			509889,2	1274177,8
	126° 47' 19"	5,64		
589			509885,82	1274182,32
	33° 01' 26"	0,72		
590			509886,42	1274182,71
	121° 21' 48"	1,23		
591			509885,78	1274183,76
	118° 30' 28"	10,69		
592			509880,68	1274193,15
	120° 33' 19"	7,46		
593			509876,89	1274199,57
	117° 30' 05"	9,03		
594			509872,72	1274207,58
	119° 16' 08"	5,97		
595			509869,8	1274212,79
	90° 25' 00"	8,25		
596			509869,74	1274221,04
	120° 49' 10"	29,96		
597			509854,39	1274246,77
	212° 46' 48"	7,68		
598			509847,93	1274242,61
	132° 54' 13"	8,51		
599			509842,14	1274248,84
	224° 31' 03"	18,47		
600			509828,97	1274235,89
	116° 30' 49"	14,96		
601			509822,29	1274249,28
	124° 14' 09"	11,36		
602			509815,9	1274258,67
	92° 32' 33"	22,54		
603			509814,9	1274281,19
	62° 07' 00"	25,85		
604			509826,99	1274304,04
	105° 06' 31"	70,63		
605			509808,58	1274372,23
	109° 46' 35"	201,27		
606			509740,48	1274561,63
	46° 43' 55"	121,43		
607			509823,71	1274650,05
	32° 00' 19"	35,66		
608			509853,95	1274668,95
	351° 19' 58"	34,24		
609			509887,8	1274663,79
	40° 53' 25"	131,22		
610			509987	1274749,69
	36° 30' 37"	17,53		

Название (номер) межевого знака	Дирекционные углы (град. мин. сек.)	Длина линии(м)	X координата	Y координата
611			510001,09	1274760,12
	24° 26' 14"	13,97		
612			510013,81	1274765,9
	290° 55' 58"	222,41		
613			510093,27	1274558,17
	4° 11' 16"	19,99		
614			510113,21	1274559,63
	3° 33' 41"	190,61		
615			510303,45	1274571,47
	63° 43' 33"	21,14		
616			510312,81	1274590,43
	42° 08' 34"	7,94		
617			510318,7	1274595,76
	88° 51' 46"	53,91		
618			510319,77	1274649,66
	0° 23' 47"	47,7		
619			510367,47	1274649,99
	327° 46' 30"	38,18		
620			510399,77	1274629,63
	272° 01' 43"	58,76		
621			510401,85	1274570,91
	304° 32' 43"	47,38		
622			510428,72	1274531,88
	312° 01' 31"	232,73		
623			510584,52	1274359
	297° 43' 43"	27,53		
624			510597,33	1274334,63
	319° 34' 42"	85,75		
625			510662,61	1274279,03
	297° 12' 28"	45,45		
626			510683,39	1274238,61
	41° 07' 41"	27,96		
627			510704,45	1274257
	54° 31' 15"	35,27		
628			510724,92	1274285,72
	342° 50' 44"	17,12		
629			510741,28	1274280,67
	322° 42' 22"	24,05		
630			510760,41	1274266,1
	50° 16' 07"	44,51		
631			510788,86	1274300,33
	315° 08' 10"	56,53		
632			510828,93	1274260,45
	223° 08' 55"	86,89		
633			510765,54	1274201,03
	335° 33' 53"	75,93		
634			510834,67	1274169,62
	353° 01' 26"	25,77		
635			510860,25	1274166,49
	46° 26' 50"	8,68		
636			510866,23	1274172,78

Название (номер) межевого знака	Дирекционные углы (град. мин. сек.)	Длина линии(м)	X координата	Y координата
	45° 35' 06"	17,32		
637			510878,35	1274185,15
	48° 40' 53"	21,14		
638			510892,31	1274201,03
	69° 55' 25"	2,1		
639			510893,03	1274203
	53° 24' 59"	5,6		
640			510896,37	1274207,5
	134° 08' 04"	2,34		
641			510894,74	1274209,18
	46° 13' 51"	30,29		
642			510915,69	1274231,05
	39° 25' 30"	26,78		
643			510936,38	1274248,06
	42° 25' 09"	28,11		
644			510957,13	1274267,02
	34° 34' 26"	31,1		
645			510982,74	1274284,67
	41° 38' 37"	14,25		
646			510993,39	1274294,14
	45° 06' 56"	98,06		
647			511062,59	1274363,62
	74° 21' 56"	63,04		
648			511079,58	1274424,33
	80° 59' 38"	16,93		
649			511082,23	1274441,05
	37° 16' 38"	7,31		
650			511088,05	1274445,48
	353° 22' 00"	14,02		
651			511101,98	1274443,86
	71° 17' 24"	20,42		
652			511108,53	1274463,2
	91° 35' 09"	75,16		
653			511106,45	1274538,33
	96° 26' 54"	92,42		
654			511096,07	1274630,17
	115° 04' 21"	32,45		
655			511082,32	1274659,56
	83° 55' 56"	10,22		
656			511083,4	1274669,72
	62° 46' 51"	68,96		
657			511114,94	1274731,04
	118° 31' 14"	13,24		
658			511108,62	1274742,67
	50° 44' 23"	52,6		
659			511141,91	1274783,4
	118° 15' 38"	19,35		
660			511132,75	1274800,44
	91° 40' 06"	83,13		
661			511130,33	1274883,53
	68° 41' 21"	14,75		

Название (номер) межевого знака	Дирекционные углы (град. мин. сек.)	Длина линии(м)	X координата	Y координата
662			511135,69	1274897,27
	93° 45' 32"	47,74		
663			511132,56	1274944,91
	356° 16' 56"	39,94		
664			511172,42	1274942,32
	347° 41' 24"	47,98		
665			511219,3	1274932,09
	336° 15' 58"	43,01		
666			511258,67	1274914,78
	339° 00' 17"	148,23		
667			511397,06	1274861,67
	4° 11' 02"	45,64		
668			511442,58	1274865
	307° 43' 08"	16,74		
669			511452,82	1274851,76
	255° 42' 00"	55,83		
670			511439,03	1274797,66
	224° 01' 33"	96,91		
671			511369,35	1274730,31
	241° 09' 08"	107,11		
672			511317,67	1274636,49
	315° 40' 02"	15,18		
673			511328,53	1274625,88
	278° 17' 30"	300,73		
674			511371,9	1274328,29
	301° 51' 34"	229,82		
675			511493,21	1274133,09
	22° 08' 58"	192,32		
676			511671,34	1274205,6
	277° 49' 04"	36,32		
677			511676,28	1274169,62
	274° 54' 20"	37,89		
678			511679,52	1274131,87
	267° 48' 03"	32,83		
679			511678,26	1274099,06
	291° 13' 06"	32,3		
680			511689,95	1274068,95
	248° 39' 34"	69,74		
681			511664,57	1274003,99
	244° 48' 20"	8,97		
682			511660,75	1273995,87
	273° 59' 24"	26,44		
683			511662,59	1273969,49
	254° 26' 35"	4,66		
684			511661,34	1273965
	244° 04' 19"	8,85		
685			511657,47	1273957,04
	237° 10' 45"	12,07		
686			511650,93	1273946,9
	244° 59' 34"	14,15		
687			511644,95	1273934,08

Название (номер) межевого знака	Дирекционные углы (град. мин. сек.)	Длина линии(м)	X координата	Y координата
	262° 22' 34"	12,96		
688			511643,23	1273921,23
	292° 02' 53"	11,64		
689			511647,6	1273910,44
	311° 42' 39"	19,1		
690			511660,31	1273896,18
	301° 35' 20"	38,2		
691			511680,32	1273863,64
	309° 12' 05"	24,29		
692			511695,67	1273844,82
	310° 48' 27"	54,84		
693			511731,51	1273803,31
	301° 08' 26"	18,89		
694			511741,28	1273787,14
	288° 01' 32"	19,03		
695			511747,17	1273769,04
	278° 28' 23"	43,71		
696			511753,61	1273725,81
	279° 01' 15"	45,66		
697			511760,77	1273680,71
	293° 26' 56"	16,54		
698			511767,35	1273665,54
	282° 35' 58"	9,67		
699			511769,46	1273656,1
	15° 16' 54"	28,34		
700			511796,8	1273663,57
	17° 47' 06"	81,13		
701			511874,05	1273688,35
	16° 35' 08"	40,57		
702			511912,93	1273699,93
	277° 25' 47"	118,24		
703			511928,22	1273582,68
	0° 34' 22"	246,1		
704			512174,31	1273585,14
	268° 51' 41"	267,73		
705			512168,99	1273317,46
	178° 10' 30"	166,72		
706			512002,35	1273322,77
	236° 47' 31"	45,15		
707			511977,62	1273284,99
	207° 20' 05"	2,33		
708			511975,55	1273283,92
	200° 23' 10"	14,21		
709			511962,23	1273278,97
	176° 57' 16"	22,02		
710			511940,24	1273280,14
	180° 26' 09"	18,4		
711			511921,84	1273280
	195° 13' 12"	14,32		
712			511908,02	1273276,24
	191° 11' 09"	14,49		

Название (номер) межевого знака	Дирекционные углы (град. мин. сек.)	Длина линии(м)	X координата	Y координата
713			511893,81	1273273,43
	275° 34' 23"	208,1		
714			511914,02	1273066,31
	355° 53' 28"	68,53		
715			511982,37	1273061,4
	317° 25' 20"	191,56		
716			512123,43	1272931,79
	6° 18' 44"	454,59		
717			512575,26	1272981,77
	8° 50' 39"	102,57		
718			512676,61	1272997,54
	12° 39' 20"	107,49		
719			512781,49	1273021,09
	16° 37' 06"	211,89		
720			512984,53	1273081,69
	28° 28' 41"	338,55		
721			513282,12	1273243,12
	6° 58' 39"	63,06		
722			513344,71	1273250,78
	276° 46' 07"	20,53		
723			513347,13	1273230,39
	276° 28' 46"	24,55		
724			513349,9	1273206
	275° 19' 51"	17,11		
725			513351,49	1273188,96
	192° 09' 44"	20,17		
726			513331,77	1273184,71
	282° 21' 17"	30		
727			513338,19	1273155,4
	318° 09' 47"	13,33		
728			513348,12	1273146,51
	276° 04' 58"	17,46		
729			513349,97	1273129,15
	274° 56' 40"	19,72		
730			513351,67	1273109,5
	271° 36' 38"	22,06		
731			513352,29	1273087,45
	271° 17' 10"	14,7		
732			513352,62	1273072,75
	271° 28' 52"	21,28		
733			513353,17	1273051,48
	269° 56' 58"	11,33		
734			513353,16	1273040,15
	272° 17' 02"	10,04		
735			513353,56	1273030,12
	273° 52' 26"	16,58		
736			513354,68	1273013,58
	265° 00' 56"	10,13		
737			513353,8	1273003,49
	181° 32' 22"	12,28		
738			513341,52	1273003,16

Название (номер) межевого знака	Дирекционные углы (град. мин. сек.)	Длина линии(м)	X координата	Y координата
	270° 20' 59"	9,83		
739			513341,58	1272993,33
	270° 17' 32"	39,21		
740			513341,78	1272954,12
	270° 17' 41"	58,34		
741			513342,08	1272895,78
	290° 15' 31"	22,56		
742			513349,89	1272874,62
	266° 36' 06"	33,74		
743			513347,89	1272840,94
	264° 56' 43"	20,43		
744			513346,09	1272820,59
	265° 23' 04"	30,82		
745			513343,61	1272789,87
	265° 30' 32"	15,2		
746			513342,42	1272774,72
	264° 06' 06"	15,18		
747			513340,86	1272759,62
	264° 31' 09"	11,41		
748			513339,77	1272748,26
	263° 13' 27"	27,88		
749			513336,48	1272720,57
	262° 21' 02"	26,29		
750			513332,98	1272694,51
	261° 25' 58"	12,42		
751			513331,13	1272682,23
	261° 32' 54"	30,48		
752			513326,65	1272652,08
	260° 12' 53"	42,6		
753			513319,41	1272610,1
	259° 54' 30"	18,26		
754			513316,21	1272592,12
	259° 00' 28"	21,92		
755			513312,03	1272570,6
	258° 51' 40"	10,51		
756			513310	1272560,29
	258° 01' 26"	12,48		
757			513307,41	1272548,08
	354° 42' 15"	58,83		
758			513365,99	1272542,65
	264° 20' 04"	91,06		
759			513357	1272452,03
	340° 45' 36"	63,91		
760			513417,34	1272430,97
	354° 07' 03"	92,89		
761			513509,74	1272421,45
	355° 54' 22"	19,47		
762			513529,16	1272420,06
	256° 58' 55"	449,04		
763			513428,01	1271982,56
	252° 28' 43"	85,3		

Название (номер) межевого знака	Дирекционные углы (град. мин. сек.)	Длина линии(м)	X координата	Y координата
764			513402,33	1271901,22
	179° 08' 56"	70,02		
765			513332,32	1271902,26
	261° 56' 33"	70,34		
766			513322,46	1271832,61
	270° 07' 28"	27,65		
767			513322,52	1271804,96
	279° 57' 43"	38,85		
768			513329,24	1271766,7
	289° 04' 52"	123,4		
769			513369,58	1271650,08
	292° 58' 34"	35,51		
770			513383,44	1271617,39
	270° 52' 48"	17,58		
771			513383,71	1271599,81
	288° 02' 42"	24,63		
772			513391,34	1271576,39
	291° 32' 54"	134,15		
773			513440,61	1271451,62
	291° 17' 19"	34,24		
774			513453,04	1271419,72
	285° 05' 44"	23,61		
775			513459,19	1271396,92
	7° 25' 53"	1,86		
776			513461,03	1271397,16
	280° 01' 15"	10,29		
777			513462,82	1271387,03
	304° 50' 45"	2,89		
778			513464,47	1271384,66
	355° 39' 42"	74,82		
779			513539,08	1271379
	356° 39' 44"	43,28		
780			513582,29	1271376,48
	265° 38' 24"	9,08		
781			513581,6	1271367,43
	265° 39' 24"	7,92		
782			513581	1271359,53
	316° 40' 25"	7,51		
783			513586,46	1271354,38
	266° 19' 16"	16,36		
784			513585,41	1271338,05
	262° 47' 30"	95,56		
785			513573,42	1271243,25
	249° 21' 28"	38,92		
786			513559,7	1271206,83
	244° 52' 50"	38,11		
787			513543,52	1271172,32
	253° 52' 05"	35,02		
788			513533,79	1271138,68
	262° 03' 06"	119,1		
789			513517,32	1271020,72

Название (номер) межевого знака	Дирекционные углы (град. мин. сек.)	Длина линии(м)	X координата	Y координата
	257° 25' 13"	43,99		
790			513507,74	1270977,79
	251° 03' 11"	47,77		
791			513492,23	1270932,61
	242° 58' 26"	15,01		
792			513485,41	1270919,24
	228° 50' 59"	7,58		
793			513480,42	1270913,53
	199° 21' 32"	12,16		
794			513468,95	1270909,5
	183° 19' 07"	38,69		
795			513430,32	1270907,26
	179° 43' 14"	367,15		
796			513063,17	1270909,05
	178° 07' 20"	1,22		
797			513061,95	1270909,09
	86° 51' 30"	86,31		
798			513066,68	1270995,27
	89° 14' 10"	57,76		
799			513067,45	1271053,02
	86° 22' 49"	273,7		
800			513084,73	1271326,17
	180° 13' 52"	151,14		
801			512933,59	1271325,56
	96° 20' 08"	108,47		
802			512921,62	1271433,37
	77° 38' 15"	17,19		
803			512925,3	1271450,16
	168° 14' 20"	16,44		
804			512909,21	1271453,51
	212° 04' 16"	25,91		
805			512887,25	1271439,75
	210° 47' 49"	6,48		
806			512881,68	1271436,43
	210° 45' 19"	92,91		
807			512801,84	1271388,92
	213° 33' 42"	45,82		
808			512763,66	1271363,59
	210° 04' 31"	38,27		
809			512730,54	1271344,41
	208° 16' 54"	18,21		
810			512714,5	1271335,78
	207° 36' 13"	22,21		
811			512694,82	1271325,49
	205° 47' 01"	16,07		
812			512680,35	1271318,5
	204° 36' 03"	12,4		
813			512669,08	1271313,34
	204° 07' 56"	20,23		
814			512650,62	1271305,07
	202° 11' 05"	17,21		

Название (номер) межевого знака	Дирекционные углы (град. мин. сек.)	Длина линии(м)	X координата	Y координата
815			512634,68	1271298,57
	201° 00' 24"	18,75		
816			512617,18	1271291,85
	201° 22' 35"	15,78		
817			512602,49	1271286,1
	200° 47' 16"	57		
818			512549,2	1271265,87
	200° 01' 15"	14,28		
819			512535,78	1271260,98
	200° 24' 39"	14,31		
820			512522,37	1271255,99
	200° 03' 58"	147,54		
821			512383,79	1271205,37
	304° 37' 05"	156,68		
822			512472,8	1271076,43
	329° 27' 27"	77,43		
823			512539,49	1271037,08
	319° 44' 24"	51,17		
824			512578,54	1271004,01
	330° 55' 24"	75,52		
825			512644,54	1270967,31
	288° 48' 52"	92,12		
826			512674,25	1270880,11
	270° 49' 16"	67		
827			512675,21	1270813,12
	291° 56' 33"	80,68		
828			512705,36	1270738,28
	178° 28' 21"	3,75		
829			512701,61	1270738,38
	203° 56' 38"	158,51		
830			512556,74	1270674,05
	205° 30' 58"	10,75		
831			512547,04	1270669,42
	204° 15' 19"	51,48		
832			512500,1	1270648,27
	196° 47' 06"	168,57		
833			512338,71	1270599,59
	236° 55' 25"	180,5		
834			512240,2	1270448,34
	178° 38' 25"	146,65		
835			512093,59	1270451,82
	190° 43' 38"	179,17		
836			511917,55	1270418,47
	280° 27' 24"	22,26		
837			511921,59	1270396,58
	271° 06' 17"	30,61		
838			511922,18	1270365,98
	191° 21' 03"	104,62		
839			511819,61	1270345,39
	266° 30' 38"	18,9		
840			511818,46	1270326,53

Название (номер) межевого знака	Дирекционные углы (град. мин. сек.)	Длина линии(м)	X координата	Y координата
	273° 30' 50"	435,14		
841			511845,13	1269892,21
	2° 56' 17"	12,49		
842			511857,6	1269892,85
	3° 40' 09"	10		
843			511867,58	1269893,49
	272° 35' 05"	23,28		
844			511868,63	1269870,23
	3° 54' 32"	15,26		
845			511883,85	1269871,27
	275° 13' 05"	39,47		
846			511887,44	1269831,96
	187° 22' 51"	36,66		
847			511851,08	1269827,25
	191° 58' 30"	259,49		
848			511597,24	1269773,41
	193° 35' 11"	121,71		
849			511478,94	1269744,82
	274° 59' 11"	188,45		
850			511495,32	1269557,08
	0° 30' 20"	32,87		
851			511528,19	1269557,37
	311° 04' 31"	12,19		
852			511536,2	1269548,18
	280° 33' 02"	136,15		
853			511561,13	1269414,33
	280° 32' 29"	5,85		
854			511562,2	1269408,58
	285° 23' 30"	33,12		
855			511570,99	1269376,65
	279° 52' 48"	58,4		
856			511581,01	1269319,12
	279° 39' 32"	85,35		
857			511595,33	1269234,98
	284° 05' 47"	94,68		
858			511618,39	1269143,15
	249° 32' 06"	14,01		
859			511613,49	1269130,02
	257° 03' 11"	23,48		
860			511608,23	1269107,14
	271° 58' 04"	83,58		
861			511611,1	1269023,61
	244° 26' 13"	29,41		
862			511598,41	1268997,08
	243° 57' 41"	56,95		
863			511573,41	1268945,91
	235° 20' 48"	13,03		
864			511566	1268935,19
	243° 46' 23"	13,64		
865			511559,97	1268922,95
	232° 01' 19"	12,2		

Название (номер) межевого знака	Дирекционные углы (град. мин. сек.)	Длина линии(м)	X координата	Y координата
866			511552,46	1268913,33
	244° 39' 07"	13,9		
867			511546,51	1268900,77
	231° 46' 40"	59,32		
868			511509,81	1268854,17
	225° 40' 40"	28,7		
869			511489,76	1268833,64
	212° 11' 23"	27,33		
870			511466,63	1268819,08
	203° 16' 25"	29,05		
871			511439,94	1268807,6
	197° 30' 30"	95,83		
872			511348,55	1268778,77
	199° 07' 41"	73,97		
873			511278,66	1268754,53
	189° 59' 10"	75,72		
874			511204,09	1268741,4
	190° 01' 53"	80,77		
875			511124,55	1268727,33
	189° 46' 57"	15,01		
876			511109,76	1268724,78
	276° 34' 55"	2,88		
877			511110,09	1268721,92
	280° 46' 09"	56,52		
878			511120,65	1268666,4
	280° 44' 00"	62,55		
879			511132,3	1268604,94
	279° 45' 05"	98,13		
880			511148,92	1268508,23
	280° 58' 37"	102,62		
881			511168,46	1268407,49
	282° 56' 07"	46,33		
882			511178,83	1268362,34
	282° 31' 44"	72		
883			511194,45	1268292,05
	284° 28' 13"	17,93		
884			511198,93	1268274,69
	283° 41' 25"	20,49		
885			511203,78	1268254,78
	282° 28' 22"	16,62		
886			511207,37	1268238,55
	285° 28' 26"	5,51		
887			511208,84	1268233,24
	283° 19' 11"	29,86		
888			511215,72	1268204,18
	284° 32' 52"	30,97		
889			511223,5	1268174,2
	283° 27' 50"	77,44		
890			511241,53	1268098,89
	285° 28' 06"	31,35		
891			511249,89	1268068,68

Название (номер межевого знака)	Дирекционные углы (град. мин. сек.)	Длина линии(м)	X координата	Y координата
	283° 37' 10"	38,69		
892			511259	1268031,08
	285° 52' 18"	74,59		
893			511279,4	1267959,33
	289° 48' 03"	11,54		
894			511283,31	1267948,47
	289° 47' 13"	23,45		
895			511291,25	1267926,4
	289° 41' 43"	59,52		
896			511311,31	1267870,36
	289° 41' 42"	13,09		
897			511315,72	1267858,04
	297° 21' 46"	5,46		
898			511318,23	1267853,19
	315° 45' 28"	6,95		
899			511323,21	1267848,34
	291° 19' 43"	20,92		
900			511330,82	1267828,85
	225° 10' 52"	24,6		
901			511313,48	1267811,4
	292° 35' 26"	38,97		
902			511328,45	1267775,42
	296° 15' 20"	10,76		
903			511333,21	1267765,77
	293° 18' 37"	7,4		
904			511336,14	1267758,97
	294° 16' 48"	5,5		
905			511338,4	1267753,96
	294° 08' 52"	95,75		
906			511377,57	1267666,59
	294° 34' 50"	10,07		
907			511381,76	1267657,43
	204° 34' 42"	90,04		
908			511299,88	1267619,98
	216° 23' 42"	6,76		
909			511294,44	1267615,97
	291° 52' 55"	178,62		
910			511361,01	1267450,22
	294° 11' 54"	228,18		
911			511454,54	1267242,09
	293° 49' 11"	238		
912			511550,66	1267024,36
	295° 20' 07"	450,09		
913			511743,26	1266617,56
	292° 46' 52"	151,39		
914			511801,88	1266477,98
	21° 14' 50"	969,45		
915			512705,43	1266829,3
	294° 08' 44"	560,9		
916			512934,87	1266317,47
	291° 25' 38"	329,44		

Название (номер) межевого знака	Дирекционные углы (град. мин. сек.)	Длина линии(м)	X координата	Y координата
917			513055,22	1266010,8
	299° 05' 09"	21,35		
918			513065,6	1265992,14
	292° 14' 43"	210,48		
919			513145,28	1265797,33
	332° 24' 11"	215,78		
920			513336,51	1265697,37
	56° 13' 15"	41,06		
921			513359,34	1265731,5
	75° 06' 36"	24,91		
922			513365,74	1265755,57
	75° 25' 07"	51,76		
923			513378,77	1265805,66
	55° 54' 40"	85,25		
924			513426,55	1265876,26
	53° 48' 19"	113,03		
925			513493,3	1265967,48
	48° 53' 36"	34,06		
926			513515,69	1265993,14
	41° 04' 29"	33,47		
927			513540,92	1266015,13
	19° 57' 51"	64,7		
928			513601,73	1266037,22
	36° 23' 34"	28,82		
929			513624,93	1266054,32
	68° 53' 07"	19,21		
930			513631,85	1266072,24
	105° 03' 01"	32,89		
931			513623,31	1266104
	106° 57' 49"	25,12		
932			513615,98	1266128,03
	72° 53' 29"	14,07		
933			513620,12	1266141,48
	37° 03' 35"	29,59		
934			513643,73	1266159,31
	42° 14' 45"	29,14		
935			513665,3	1266178,9
	11° 36' 40"	23,5		
936			513688,32	1266183,63
	354° 29' 22"	22,81		
937			513711,02	1266181,44
	351° 36' 13"	50,2		
938			513760,68	1266174,11
	11° 25' 09"	41,11		
939			513800,98	1266182,25
	22° 56' 36"	34,48		
940			513832,73	1266195,69
	44° 00' 00"	42,54		
941			513863,33	1266225,24
	10° 29' 39"	44,36		
942			513906,95	1266233,32

Название (номер межевого знака)	Дирекционные углы (град. мин. сек.)	Длина линии(м)	X координата	Y координата
	11° 51' 00"	55,12		
943			513960,9	1266244,64
	357° 08' 49"	45,61		
944			514006,45	1266242,37
	328° 24' 18"	66		
945			514062,67	1266207,79
	301° 09' 59"	57,2		
946			514092,27	1266158,85
	302° 47' 07"	22,66		
947			514104,54	1266139,8
	342° 34' 01"	63,65		
948			514165,27	1266120,73
	355° 29' 23"	16,53		
949			514181,75	1266119,43
	42° 54' 00"	18,52		
950			514195,32	1266132,04
	75° 16' 07"	36,18		
951			514204,52	1266167,03
	71° 12' 42"	93,3		
952			514234,57	1266255,36
	68° 55' 37"	24,25		
953			514243,29	1266277,99
	42° 34' 47"	16,24		
954			514255,25	1266288,98
	22° 55' 00"	74,71		
955			514324,06	1266318,07
	39° 29' 58"	96,12		
956			514398,23	1266379,21
	5° 58' 00"	19,82		
957			514417,94	1266381,27
	333° 57' 35"	56,65		
958			514468,84	1266356,4
	340° 35' 10"	54,97		
959			514520,68	1266338,13
	321° 49' 29"	35,82		
960			514548,84	1266315,99
	284° 01' 25"	21,79		
961			514554,12	1266294,85
	224° 12' 49"	20,09		
962			514539,72	1266280,84
	202° 44' 52"	65,09		
963			514479,69	1266255,67
	269° 14' 21"	17,32		
964			514479,46	1266238,35
	294° 29' 55"	7,81		
965			514482,7	1266231,24
	345° 16' 07"	26,58		
966			514508,41	1266224,48
	17° 37' 43"	34,61		
967			514541,39	1266234,96
	26° 19' 22"	42,33		

Название (номер) межевого знака	Дирекционные углы (град. мин. сек.)	Длина линии(м)	X координата	Y координата
968			514579,33	1266253,73
	8° 45' 23"	17,21		
969			514596,34	1266256,35
	333° 25' 03"	14,64		
970			514609,43	1266249,8
	274° 08' 44"	47,72		
971			514612,88	1266202,2
	307° 39' 18"	90,93		
972			514668,43	1266130,21
	347° 19' 43"	115,15		
973			514780,78	1266104,95
	34° 55' 01"	66,2		
974			514835,06	1266142,84
	65° 08' 15"	97,23		
975			514875,94	1266231,06
	25° 12' 19"	50,32		
976			514921,47	1266252,49
	339° 27' 31"	22,89		
977			514942,9	1266244,46
	298° 34' 52"	45		
978			514964,43	1266204,94
	356° 22' 51"	45,15		
979			515009,49	1266202,09
	34° 19' 21"	49,5		
980			515050,37	1266230
	36° 57' 54"	66,27		
981			515103,32	1266269,85
	33° 49' 12"	124,65		
982			515206,88	1266339,23
	17° 05' 26"	90,99		
983			515293,85	1266365,97
	44° 06' 57"	26,12		
984			515312,6	1266384,15
	111° 13' 30"	27,87		
985			515302,51	1266410,13
	135° 00' 00"	33,05		
986			515279,14	1266433,5
	53° 47' 36"	25,39		
987			515294,14	1266453,99
	23° 25' 33"	18,86		
988			515311,45	1266461,49
	20° 20' 20"	17,61		
989			515327,96	1266467,61
	43° 36' 10"	33,06		
990			515351,9	1266490,41
	39° 21' 36"	29,64		
991			515374,82	1266509,21
	351° 39' 12"	21,7		
992			515396,29	1266506,06
	314° 58' 56"	68,77		
993			515444,9	1266457,42

Название (номер) межевого знака	Дирекционные углы (град. мин. сек.)	Длина линии(м)	X координата	Y координата
	334° 34' 46"	23,06		
994			515465,73	1266447,52
	352° 41' 49"	38,7		
995			515504,12	1266442,6
	45° 43' 42"	25,59		
996			515521,98	1266460,92
	100° 48' 36"	40,47		
997			515514,39	1266500,67
	86° 49' 13"	24,16		
998			515515,73	1266524,79
	95° 56' 22"	43,1		
999			515511,27	1266567,66
	50° 03' 42"	21,56		
1000			515525,11	1266584,19
	3° 10' 12"	16,09		
1001			515541,18	1266585,08
	334° 08' 22"	16,37		
1002			515555,91	1266577,94
	288° 07' 21"	27,26		
1003			515564,39	1266552,03
	317° 35' 36"	27,82		
1004			515584,93	1266533,27
	340° 38' 39"	44,47		
1005			515626,89	1266518,53
	14° 19' 47"	33,13		
1006			515658,99	1266526,73
	31° 08' 42"	53,09		
1007			515704,43	1266554,19
	40° 26' 46"	36,07		
1008			515731,88	1266577,59
	17° 43' 00"	44,4		
1009			515774,17	1266591,1
	8° 20' 39"	37,07		
1010			515810,85	1266596,48
	351° 23' 58"	44,27		
1011			515854,62	1266589,86
	332° 45' 01"	38,92		
1012			515889,22	1266572,04
	238° 50' 27"	22,61		
1013			515877,52	1266552,69
	169° 37' 30"	42,42		
1014			515835,79	1266560,33
	300° 37' 02"	60,95		
1015			515866,83	1266507,88
	295° 31' 40"	37,8		
1016			515883,12	1266473,77
	335° 14' 48"	57,15		
1017			515935,02	1266449,84
	355° 40' 34"	27,06		
1018			515962	1266447,8
	31° 30' 17"	29,24		

Название (номер) межевого знака	Дирекционные углы (град. мин. сек.)	Длина линии(м)	X координата	Y координата
1019			515986,93	1266463,08
	72° 30' 32"	24,19		
1020			515994,2	1266486,15
	51° 39' 58"	71,39		
1021			516038,48	1266542,15
	65° 29' 10"	25,74		
1022			516049,16	1266565,57
	89° 19' 01"	42,77		
1023			516049,67	1266608,34
	74° 28' 25"	28,54		
1024			516057,31	1266635,84
	28° 41' 27"	30,74		
1025			516084,28	1266650,6
	1° 35' 50"	90,04		
1026			516174,29	1266653,11
	24° 55' 45"	55,61		
1027			516224,72	1266676,55
	39° 22' 28"	47,83		
1028			516261,69	1266706,89
	1° 27' 35"	49,07		
1029			516310,74	1266708,14
	135° 20' 05"	50,84		
1030			516274,58	1266743,88
	43° 05' 46"	38,52		
1031			516302,71	1266770,2
	18° 30' 43"	72,88		
1032			516371,82	1266793,34
	325° 00' 05"	21,25		
1033			516389,23	1266781,15
	18° 27' 28"	23,85		
1034			516411,85	1266788,7
	49° 21' 57"	26,47		
1035			516429,09	1266808,79
	47° 04' 19"	33,64		
1036			516452	1266833,42
	61° 24' 39"	53,94		
1037			516477,81	1266880,78
	73° 19' 42"	39,67		
1038			516489,19	1266918,78
	104° 58' 49"	11,34		
1039			516486,26	1266929,73
	20° 57' 21"	9,06		
1040			516494,72	1266932,97
	13° 34' 52"	12,52		
1041			516506,89	1266935,91
	359° 35' 17"	12,52		
1042			516519,41	1266935,82
	9° 10' 34"	10,53		
1043			516529,81	1266937,5
	342° 07' 12"	27,75		
1044			516556,22	1266928,98

Название (номер) межевого знака	Дирекционные углы (град. мин. сек.)	Длина линии(м)	X координата	Y координата
	353° 38' 07"	15,43		
1045			516571,55	1266927,27
	345° 58' 43"	28,11		
1046			516598,82	1266920,46
	8° 44' 42"	33,61		
1047			516632,04	1266925,57
	27° 53' 37"	16,39		
1048			516646,53	1266933,24
	288° 48' 20"	306,15		
1049			516745,22	1266643,43
	266° 34' 17"	145,81		
1050			516736,5	1266497,88
	264° 36' 44"	211,73		
1051			516716,62	1266287,09
	266° 01' 38"	336,74		
1052			516693,29	1265951,16
	268° 09' 13"	258,54		
1053			516684,96	1265692,75
	270° 34' 48"	425,84		
1054			516689,27	1265266,93
	265° 57' 57"	368,28		
1055			516663,36	1264899,56
	265° 49' 58"	289,55		
1056			516642,32	1264610,78
	295° 27' 06"	410,59		
1057			516818,77	1264240,04
	230° 09' 51"	284,86		
1058			516636,29	1264021,3
	206° 55' 05"	273,64		
1059			516392,3	1263897,42
	240° 24' 17"	99,74		
1060			516343,04	1263810,69
	233° 18' 30"	58,48		
1061			516308,1	1263763,8
	188° 15' 52"	82,58		
1062			516226,38	1263751,93
	197° 56' 24"	71		
1063			516158,83	1263730,06
	222° 44' 27"	93,09		
1064			516090,46	1263666,88
	249° 57' 45"	52,24		
1065			516072,56	1263617,8
	282° 53' 44"	62,87		
1066			516086,59	1263556,52
	227° 15' 41"	36,73		
1067			516061,66	1263529,54
	251° 47' 58"	71,14		
1068			516039,44	1263461,96
	284° 15' 24"	48,52		
1069			516051,39	1263414,93
	333° 54' 25"	105,84		

Название (номер) межевого знака	Дирекционные углы (град. мин. сек.)	Длина линии(м)	X координата	Y координата
1070			516146,44	1263368,38
	277° 31' 14"	26,59		
1071			516149,92	1263342,02
	210° 46' 22"	76,19		
1072			516084,46	1263303,04
	260° 31' 31"	52,67		
1073			516075,79	1263251,09
	298° 05' 30"	52,54		
1074			516100,53	1263204,74
	330° 58' 13"	64,89		
1075			516157,27	1263173,25
	358° 55' 29"	44,76		
1076			516202,02	1263172,41
	295° 03' 48"	28,33		
1077			516214,02	1263146,75
	231° 15' 01"	31,89		
1078			516194,06	1263121,88
	241° 44' 41"	57,31		
1079			516166,93	1263071,4
	294° 56' 06"	38,52		
1080			516183,17	1263036,47
	277° 57' 24"	65,45		
1081			516192,23	1262971,65
	243° 41' 24"	77,34		
1082			516157,95	1262902,32
	242° 38' 34"	79,25		
1083			516121,53	1262831,93
	258° 18' 37"	46,15		
1084			516112,18	1262786,74
	278° 00' 02"	57,55		
1085			516120,19	1262729,75
	233° 55' 24"	41,76		
1086			516095,6	1262696
	223° 08' 21"	81,01		
1087			516036,49	1262640,61
	236° 23' 30"	101,14		
1088			515980,51	1262556,38
	308° 53' 21"	78,38		
1089			516029,72	1262495,37
	281° 26' 14"	38,88		
1090			516037,43	1262457,26
	254° 08' 16"	57,7		
1091			516021,66	1262401,76
	221° 59' 22"	54,13		
1092			515981,43	1262365,55
	252° 53' 58"	40,2		
1093			515969,61	1262327,13
	238° 33' 33"	36,25		
1094			515950,7	1262296,2
	215° 01' 36"	71,7		
1095			515891,99	1262255,05

Название (номер) межевого знака	Дирекционные углы (град. мин. сек.)	Длина линии(м)	X координата	Y координата
	262° 49' 19"	65,54		
1096			515883,8	1262190,02
	235° 03' 45"	188,31		
1097			515775,96	1262035,65
	235° 46' 56"	68,64		
1098			515737,36	1261978,89
	288° 53' 17"	45,6		
1099			515752,12	1261935,75
	241° 55' 14"	19,29		
1100			515743,04	1261918,73
	178° 40' 26"	48,82		
1101			515694,23	1261919,86
	206° 53' 45"	35,63		
1102			515662,45	1261903,74
	263° 22' 11"	90,51		
1103			515652	1261813,84
	211° 48' 42"	57,71		
1104			515602,96	1261783,42
	250° 07' 54"	40,08		
1105			515589,34	1261745,73
	290° 37' 05"	52,88		
1106			515607,96	1261696,24
	310° 09' 24"	19,01		
1107			515620,22	1261681,71
	323° 33' 10"	123,05		
1108			515719,2	1261608,61
	339° 08' 58"	51,02		
1109			515766,88	1261590,45
	325° 38' 43"	33		
1110			515794,12	1261571,83
	344° 38' 26"	42,85		
1111			515835,44	1261560,48
	321° 29' 34"	53,97		
1112			515877,67	1261526,88
	300° 41' 20"	81,84		
1113			515919,44	1261456,5
	304° 18' 51"	34,63		
1114			515938,96	1261427,9
	317° 58' 17"	49,51		
1115			515975,74	1261394,75
	298° 04' 33"	61,75		
1116			516004,8	1261340,27
	291° 44' 21"	82,13		
1117			516035,22	1261263,98
	281° 51' 40"	83,97		
1118			516052,48	1261181,8
	309° 15' 25"	60,98		
1119			516091,07	1261134,58
	291° 46' 02"	145,7		
1120			516145,1	1260999,27
	274° 48' 11"	54,22		

Название (номер) межевого знака	Дирекционные углы (град. мин. сек.)	Длина линии(м)	X координата	Y координата
1121			516149,64	1260945,24
	252° 22' 30"	40,49		
1122			516137,38	1260906,65
	263° 07' 53"	37,96		
1123			516132,84	1260868,96
	242° 34' 48"	68,03		
1124			516101,51	1260808,57
	271° 30' 10"	52,24		
1125			516102,88	1260756,35
	237° 34' 47"	39,8		
1126			516081,54	1260722,75
	234° 50' 48"	29,98		
1127			516064,28	1260698,24
	251° 40' 41"	36,84		
1128			516052,7	1260663,27
	239° 37' 00"	57,89		
1129			516023,42	1260613,33
	293° 18' 02"	80,34		
1130			516055,2	1260539,54
	320° 21' 54"	275,12		
1131			516267,08	1260364,04
	43° 44' 43"	55,87		
1132			516307,44	1260402,67
	38° 37' 11"	86,98		
1133			516375,4	1260456,96
	40° 16' 48"	130,36		
1134			516474,85	1260541,24
	39° 24' 26"	147,5		
1135			516588,82	1260634,88
	40° 11' 58"	59,4		
1136			516634,19	1260673,22
	42° 23' 57"	68,56		
1137			516684,82	1260719,45
	46° 14' 57"	27,24		
1138			516703,66	1260739,13
	36° 10' 43"	141,42		
1139			516817,81	1260822,61
	28° 23' 19"	71,11		
1140			516880,37	1260856,42
	27° 40' 59"	150,82		
1141			517013,93	1260926,49
	29° 09' 56"	227,4		
1142			517212,5	1261037,31
	30° 01' 58"	306,18		
1143			517477,57	1261190,55
	30° 02' 23"	227,13		
1144			517674,19	1261304,25
	30° 49' 07"	60,96		
1145			517726,54	1261335,48
	85° 41' 09"	161,78		
1			517738,71	1261496,8

Название (номер) межевого знака	Дирекционные углы (град. мин. сек.)	Длина линии(м)	X координата	Y координата
1146			509424,68	1270832,22
	304° 41' 08"	18,84		
1147			509435,4	1270816,73
	332° 12' 17"	192,68		
1148			509605,85	1270726,88
	60° 24' 02"	22,98		
1149			509617,2	1270746,86
	41° 47' 01"	218,15		
1150			509779,87	1270892,22
	64° 16' 38"	156,68		
1151			509847,87	1271033,37
	59° 23' 47"	169,99		
1152			509934,41	1271179,68
	96° 37' 52"	89,2		
1153			509924,11	1271268,28
	102° 58' 16"	162,03		
1154			509887,74	1271426,18
	23° 03' 13"	88,79		
1155			509969,44	1271460,95
	91° 09' 39"	152,51		
1156			509966,35	1271613,43
	81° 47' 23"	209,23		
1157			509996,23	1271820,52
	129° 24' 08"	149,33		
1158			509901,44	1271935,91
	201° 20' 47"	288,71		
1159			509632,54	1271830,82
	169° 30' 20"	117,66		
1160			509516,85	1271852,25
	114° 10' 01"	97,05		
1161			509477,12	1271940,79
	84° 31' 10"	83,24		
1162			509485,07	1272023,65
	56° 56' 04"	201,81		
1163			509595,18	1272192,78
	74° 01' 13"	98,26		
1164			509622,23	1272287,24
	120° 22' 11"	98,4		
1165			509572,48	1272372,14
	154° 30' 47"	108,16		
1166			509474,85	1272418,68
	197° 05' 03"	96,98		
1167			509382,15	1272390,19
	101° 40' 17"	74		
1168			509367,18	1272462,66
	99° 31' 25"	15,35		
1169			509364,64	1272477,8
	102° 50' 37"	19,34		

Название (номер) межевого знака	Дирекционные углы (град. мин. сек.)	Длина линии(м)	X координата	Y координата
1170			509360,34	1272496,66
	129° 23' 25"	49,98		
1171			509328,62	1272535,29
	118° 36' 49"	14,01		
1172			509321,91	1272547,59
	144° 15' 09"	20,63		
1173			509305,17	1272559,64
	145° 00' 55"	6,51		
1174			509299,84	1272563,37
	70° 47' 40"	87		
1175			509328,46	1272645,53
	25° 22' 12"	35,38		
1176			509360,43	1272660,69
	10° 17' 44"	27,92		
1177			509387,9	1272665,68
	42° 11' 48"	45,97		
1178			509421,96	1272696,56
	105° 15' 53"	20,7		
1179			509416,51	1272716,53
	121° 50' 03"	66,28		
1180			509381,55	1272772,84
	82° 30' 12"	34,8		
1181			509386,09	1272807,34
	54° 41' 39"	53,41		
1182			509416,96	1272850,93
	4° 46' 20"	21,88		
1183			509438,76	1272852,75
	345° 50' 51"	58,53		
1184			509495,51	1272838,44
	30° 30' 21"	53,23		
1185			509541,37	1272865,46
	54° 27' 19"	46,87		
1186			509568,62	1272903,6
	28° 08' 55"	141,43		
1187			509693,32	1272970,32
	36° 33' 03"	89,42		
1188			509765,15	1273023,57
	51° 01' 48"	6,06		
1189			509768,96	1273028,28
	90° 08' 08"	46,5		
1190			509768,85	1273074,78
	69° 04' 08"	41,32		
1191			509783,61	1273113,37
	156° 47' 10"	34,58		
1192			509751,83	1273127
	155° 25' 09"	234,68		
1193			509538,42	1273224,62
	123° 38' 15"	123,97		

Название (номер) межевого знака	Дирекционные углы (град. мин. сек.)	Длина линии(м)	X координата	Y координата
1194			509469,75	1273327,83
	162° 20' 31"	47,57		
1195			509424,42	1273342,26
	145° 56' 15"	55,04		
1196			509378,82	1273373,09
	127° 15' 22"	66,75		
1197			509338,41	1273426,22
	111° 32' 25"	74,19		
1198			509311,17	1273495,23
	132° 54' 00"	61,36		
1199			509269,4	1273540,18
	151° 28' 12"	33		
1200			509240,41	1273555,94
	169° 07' 35"	54,87		
1201			509186,53	1273566,29
	195° 56' 43"	49,58		
1202			509138,86	1273552,67
	177° 36' 52"	54,54		
1203			509084,37	1273554,94
	203° 37' 46"	39,64		
1204			509048,05	1273539,05
	222° 47' 52"	41,77		
1205			509017,4	1273510,67
	205° 34' 50"	59,34		
1206			508963,88	1273485,05
	182° 29' 15"	37,33		
1207			508926,59	1273483,43
	205° 05' 25"	58,91		
1208			508873,24	1273458,45
	196° 08' 32"	99,99		
1209			508777,19	1273430,65
	241° 14' 35"	43,38		
1210			508756,32	1273392,62
	279° 43' 35"	40,31		
1211			508763,13	1273352,89
	314° 59' 25"	41,74		
1212			508792,64	1273323,37
	291° 27' 20"	34,15		
1213			508805,13	1273291,59
	297° 11' 01"	47,22		
1214			508826,7	1273249,59
	296° 33' 54"	45,68		
1215			508847,13	1273208,73
	350° 31' 55"	48,33		
1216			508894,8	1273200,78
	1° 05' 43"	71,15		
1217			508965,94	1273202,14
	321° 13' 57"	87,21		

Название (номер) межевого знака	Дирекционные углы (град. мин. сек.)	Длина линии(м)	X координата	Y координата
1218			509033,94	1273147,53
	273° 57' 44"	154,85		
1219			509044,64	1272993,05
	247° 59' 09"	57,55		
1220			509023,07	1272939,7
	205° 44' 34"	132,11		
1221			508904,07	1272882,32
	179° 45' 30"	52,18		
1222			508851,89	1272882,54
	175° 46' 50"	82,63		
1223			508769,48	1272888,62
	182° 20' 33"	66,8		
1224			508702,74	1272885,89
	157° 30' 35"	153,38		
1225			508561,03	1272944,56
	137° 43' 52"	101,8		
1226			508485,7	1273013,03
	85° 53' 46"	53,94		
1227			508489,56	1273066,83
	101° 03' 44"	152,86		
1228			508460,23	1273216,85
	72° 48' 06"	39,71		
1229			508471,97	1273254,78
	68° 05' 10"	109,75		
1230			508512,93	1273356,6
	42° 20' 10"	44,43		
1231			508545,77	1273386,52
	109° 59' 21"	176,98		
1232			508485,27	1273552,84
	148° 38' 51"	36,65		
1233			508453,97	1273571,91
	249° 29' 31"	109,01		
1234			508415,78	1273469,81
	229° 42' 36"	136,92		
1235			508327,24	1273365,37
	232° 49' 23"	212,27		
1236			508198,97	1273196,24
	220° 32' 19"	454,07		
1237			507853,89	1272901,11
	215° 52' 44"	210,45		
1238			507683,37	1272777,77
	218° 15' 01"	72,31		
1239			507626,58	1272733
	208° 09' 47"	56,61		
1240			507576,67	1272706,28
	298° 21' 08"	137,95		
1241			507642,18	1272584,88
	19° 10' 36"	612,12		

Название (номер) межевого знака	Дирекционные углы (град. мин. сек.)	Длина линии(м)	X координата	Y координата
1242			508220,33	1272785,95
	346° 25' 09"	260,29		
1243			508473,34	1272724,83
	285° 31' 29"	397,26		
1244			508579,67	1272342,06
	325° 49' 33"	189,37		
1245			508736,34	1272235,69
	296° 47' 59"	123,45		
1246			508792	1272125,5
	296° 07' 39"	644,27		
1247			509075,72	1271547,06
	296° 01' 12"	795,47		
1146			509424,68	1270832,22