



ТАМБОВСКАЯ ОБЛАСТЬ

ЗАКОН

Об установлении границ муниципальных образований Мучкапского района Тамбовской области и определении места нахождения их представительных органов и о признании утратившими силу отдельных положений некоторых законодательных актов Тамбовской области

Принят Тамбовской областной Думой

23 декабря 2016 года

Настоящий Закон в соответствии с Федеральным законом от 6 октября 2003 года № 131-ФЗ «Об общих принципах организации местного самоуправления в Российской Федерации» изменяет и устанавливает границы Мучкапского района Тамбовской области и поселений, входящих в состав Мучкапского района Тамбовской области, и определяет места нахождения их представительных органов.

Статья 1

Изменить и установить границы муниципального образования - Мучкапский район Тамбовской области в соответствии с требованиями градостроительного и земельного законодательства согласно приложению 1 к настоящему Закону.

Определить место нахождения представительного органа Мучкапского района Тамбовской области в рабочем посёлке Мучкапский.

Статья 2

Изменить и установить границы городского поселения Мучкапского района Тамбовской области в соответствии с требованиями градостроительного и земельного законодательства и определить место нахождения представительного органа городского поселения Мучкапский поссовет с нахождением представительного органа в рабочем посёлке Мучкапский согласно приложению 2 к настоящему Закону.

Статья 3

Изменить и установить границы сельских поселений Мучкапского района Тамбовской области в соответствии с требованиями градостроительного и земельного законодательства и определить места нахождения представительных органов сельских поселений:

- 1) Заполатовский сельсовет с нахождением представительного органа в деревне Андриановка согласно приложению 3 к настоящему Закону;
- 2) Краснокустовский сельсовет с нахождением представительного органа в посёлке Красный Куст согласно приложению 4 к настоящему Закону;
- 3) Кулябовский сельсовет с нахождением представительного органа в селе Кулябовка согласно приложению 5 к настоящему Закону;
- 4) Сергиевский сельсовет с нахождением представительного органа в селе Сергиевка согласно приложению 6 к настоящему Закону;
- 5) Троицкий сельсовет с нахождением представительного органа в селе Троицкое согласно приложению 7 к настоящему Закону;
- 6) Чащинский сельсовет с нахождением представительного органа в селе Чащино согласно приложению 8 к настоящему Закону;
- 7) Шапкинский сельсовет с нахождением представительного органа в селе Шапкино согласно приложению 9 к настоящему Закону.

Статья 4

Признать утратившими силу:

- 1) часть 10 статьи 1, часть 5 статьи 2, часть 10 статьи 4 Закона Тамбовской области от 17 сентября 2004 года № 232-З «Об установлении границ и определении места нахождения представительных органов муниципальных образований в Тамбовской области» (газета «Тамбовская жизнь», 2004, 18 сентября; 2008, 26 декабря; 2013, 2 февраля);
- 2) пункт 4 статьи 1 Закона Тамбовской области от 18 декабря 2008 года № 483-З «О внесении изменений в Закон Тамбовской области «Об установлении границ и определении места нахождения представительных органов муниципальных образований в Тамбовской области» (газета «Тамбовская жизнь», 2008, 26 декабря) в части, касающейся Мучкапского района Тамбовской области;
- 3) пункты 13, 14 и 23 статьи 1 Закона Тамбовской области от 29 января 2013 года № 242-З «О внесении изменений в Закон Тамбовской области «Об установлении границ и определении места нахождения представительных органов муниципальных образований в Тамбовской области» (газета «Тамбовская жизнь», 2013, 2 февраля) в части, касающейся Мучкапского района Тамбовской области.

Статья 5

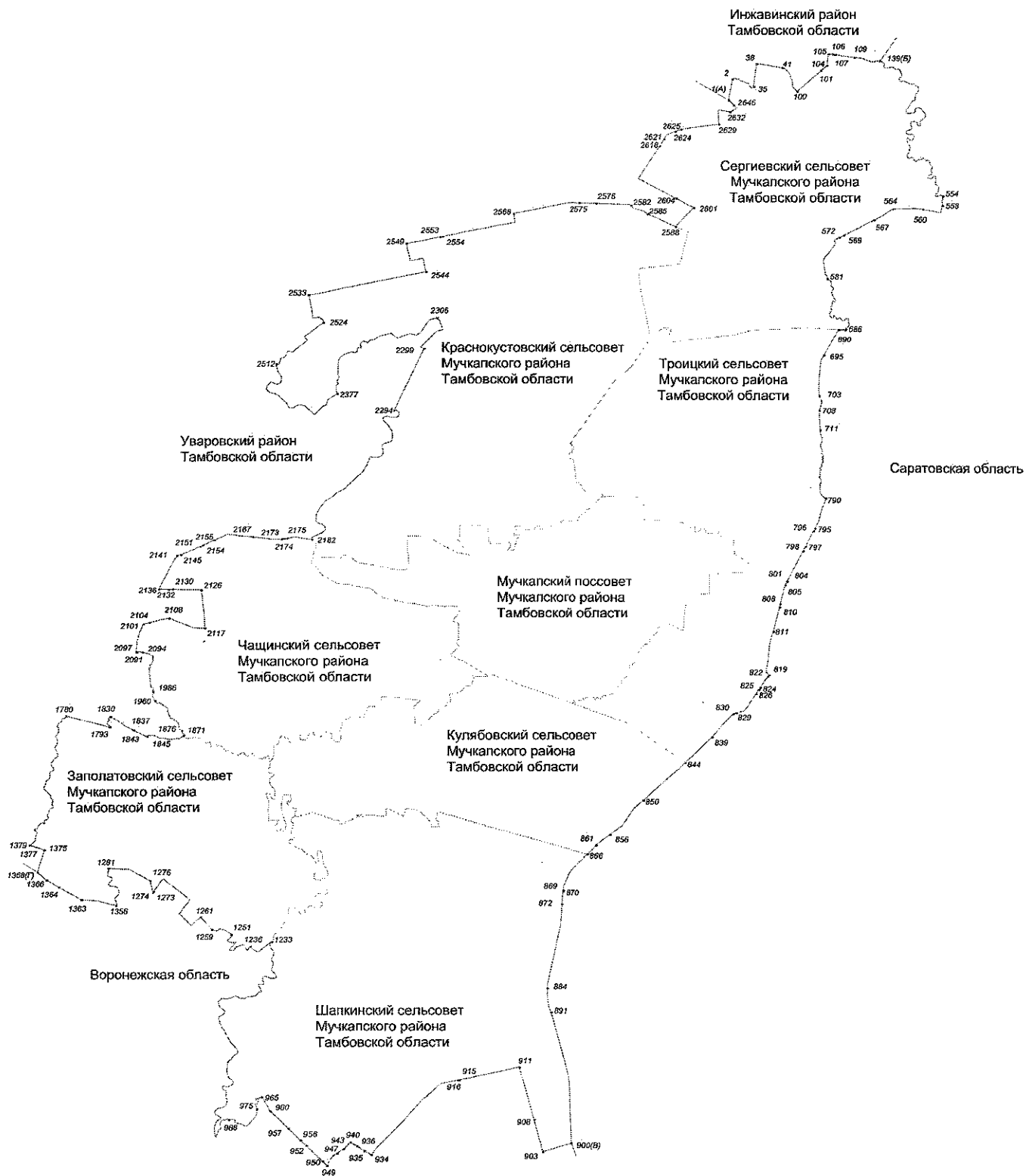
Настоящий Закон вступает в силу по истечении десяти дней после дня его официального опубликования.

Глава администрации
области А.В.Никитин

г.Тамбов
«23» декабря 2016 г.
№ 51-3

Приложение 1
к Закону Тамбовской области «Об установлении границ
муниципальных образований Мучкапского района
Тамбовской области и определении места нахождения
их представительных органов и о признании
утратившими силу отдельных положений некоторых
законодательных актов Тамбовской области»

**Схема границ
муниципального образования -
Мучкапский район Тамбовской области**



Описание границ

муниципального образования – Мучкапский район Тамбовской области

I. Участок границы с муниципальным образованием – Инжавинский район Тамбовской области (от А до Б)

Граница с муниципальным образованием – Инжавинский район Тамбовской области проходит:

- от т.1(А) до т.2 – по восточной стороне лесополосы;
- от т.2 до т.35 – по середине ручья;
- от т.35 до т.38 – по меже;
- от т.38 до т.41 – по южной стороне лесополосы;
- от т.41 до т.100 – по днищу балки;
- от т.100 до т.101 – по юго-восточной стороне лесополосы;
- от т.101 до т.104 – по пастбищному участку;
- от т.104 до т.105 – по восточной стороне лесополосы;
- от т.105 до т.106 – по южной стороне лесополосы;
- от т.106 до т.107 – пересекая автодорогу;
- от т.107 до т.109 – по южной стороне лесополосы;
- от т.109 до т.139(Б) – по днищу балки.

II. Участок границы с Саратовской областью (от Б до В)

Граница с Саратовской областью проходит:

- от т.139(Б) до т.554 – по середине р. Мокрый Карай;
- от т.554 до т.558 – по пастбищному участку;
- от т.558 до т.560 – по меже;
- от т.560 до т.564 – по северной стороне лесополосы;
- от т.564 до т.567 – по юго-восточной стороне лесополосы;
- от т.567 до т.569 – по северо-западной стороне лесополосы;
- от т.569 до т.572 – пересекая ручей;
- от т.572 до т.581 – по меже;
- от т.581 до т.686 – по середине р. Мокрый Карай;
- от т.686 до т.690 – по меже;
- от т.690 до т.695 – по меже;
- от т.695 до т.703 – по западной стороне лесополосы;
- от т.703 до т.708 – по середине полевой дороги;
- от т.708 до т.711 – по западной стороне лесополосы;
- от т.711 до т.790 – по середине ручья;
- от т.790 до т.795 – по меже;
- от т.795 до т.796 – пересекая ручей;
- от т.796 до т.797 – по меже;

- от т.797 до т.798 – пересекая ручей;
- от т.798 до т.801 – по меже;
- от т.801 до т.804 – пересекая автодорогу;
- от т.804 до т.805 – по меже;
- от т.805 до т.808 – по северо-западной стороне лесополосы;
- от т.808 до т.810 – пересекая ручей;
- от т.810 до т.811 – по юго-восточной стороне лесополосы;
- от т.811 до т.819 – по меже;
- от т.819 до т.822 – пересекая пруд;
- от т.822 до т.824 – по северо-западной стороне лесополосы;
- от т.824 до т.825 – по меже;
- от т.825 до т.826 – по северо-западной стороне лесополосы;
- от т.826 до т.829 – по меже;
- от т.829 до т.830 – пересекая железную дорогу;
- от т.830 до т.839 – по меже;
- от т.839 до т.844 – по северо-западной стороне лесополосы;
- от т.844 до т.850 – по юго-восточной стороне лесополосы;
- от т.850 до т.856 – по меже;
- от т.856 до т.861 – пересекая ручей;
- от т.861 до т.866 – по меже;
- от т.866 до т.869 – по юго-восточной стороне лесополосы;
- от т.869 до т.870 – пересекая высохший ручей;
- от т.870 до т.872 – по меже;
- от т.872 до т.884 – по северо-западной стороне лесополосы;
- от т.884 до т.891 – по меже;
- от т.891 до т.900(В) – по западной стороне лесополосы.

III. Участок границы с Воронежской областью (от В до Г)

Граница с Воронежской областью проходит:

- от т.900(В) до т.903 – по меже;
- от т.903 до т.908 – по северо-восточной стороне лесополосы;
- от т.908 до т.911 – по меже;
- от т.911 до т.915 – по юго-восточной стороне лесополосы;
- от т.915 до т.916 – по меже;
- от т.916 до т.934 – по юго-восточной стороне лесополосы;
- от т.934 до т.935 – по юго-западной стороне лесополосы;
- от т.935 до т.936 – пересекая пастбищный участок;
- от т.936 до т.940 – по юго-западной стороне лесополосы;
- от т.940 до т.943 – по пастбищному участку;
- от т.943 до т.947 – пересекая р. Баклуша;

- от т.947 до т.949 – по пастбищному участку;
- от т.949 до т.950 – по юго-западной стороне полевой дороги;
- от т.950 до т.952 – по северо-восточной стороне лесополосы;
- от т.952 до т.956 – по меже;
- от т.956 до т.957 – по северо-восточной стороне лесополосы;
- от т.957 до т.960 – по юго-западной стороне лесополосы;
- от т.960 до т.965 – по меже;
- от т.965 до т.975 – пересекая лесной массив;
- от т.975 до т.988 – по юго-восточной стороне лесного массива до р.Ворона;
- от т.988 до т.1233 – по середине р. Ворона;
- от т.1233 до т.1236 – от середины р.Ворона пересекая лесной массив;
- от т.1236 до т.1251 – по пастбищному участку до оврага;
- от т.1251 до т.1259 – по днищу оврага;
- от т.1259 до т.1261 – по юго-западной стороне лесополосы;
- от т.1261 до т.1273 – по меже до автодороги;
- от т.1273 до т.1274 – пересекая автодорогу;
- от т.1274 до т.1276 – по западной стороне автодороги;
- от т.1276 до т.1281 – по меже до р. Большая Алабушка;
- от т.1281 до т.1356 – по середине р.Большая Алабушка;
- от т.1356 до т.1363 – по меже;
- от т.1363 до т.1364 – по юго-западной стороне лесополосы;
- от т.1364 до т.1366 – по северо-восточной стороне лесополосы;
- от т.1366 до т.1368(Г) – по пастбищному участку.

IV.Участок границы с муниципальным образованием –Уваровский район Тамбовской области (от Г до А)

Граница с муниципальным образованием – Уваровский район Тамбовской области проходит:

- от т.1368(Г) до т.1375 – по западной стороне лесополосы;
- от т.1375 до т.1377 – по южной стороне лесополосы;
- от т.1377 до т.1379 – по меже до р. Криуша;
- от т.1379 до т.1780 – по середине р. Криуша;
- от т.1780 до т.1793 – по южной стороне лесополосы до р.Большая Алабушка;
- от т.1793 до т.1830 – по середине р. Большая Алабушка;
- от т.1830 до т.1837 – по меже до автодороги;
- от т.1837 до т.1843 – пересекая автодорогу;
- от т.1843 до т.1845 – по меже;
- от т.1845 до т.1871 – по ручью до пруда;
- от т.1871 до т.1876 – по середине пруда;

- от т.1876 до т.1960 – по ручью;
- от т.1960 до т.1986 – по середине пруда;
- от т.1986 до т.2091 – по ручью;
- от т.2091 до т.2094 – по меже;
- от т.2097 до т.2097 – пересекая автодорогу;
- от т.2097 до т.2101 – по западной стороне автодороги;
- от т.2101 до т.2104 – пересекая автодорогу;
- от т.2104 до т.2108 – по меже;
- от т.2108 до т.2117 – по юго-западной стороне приусадебных земель н.п. Вольная Вершина;
- от т.2117 до т.2126 – по восточной стороне приусадебных земель н.п. Вольная Вершина;
- от т.2126 до т.2130 – по северной стороне приусадебных земель н.п. Вольная Вершина;
- от т.2130 до т.2132 – по меже;
- от т.2132 до т.2136 – пересекая автодорогу;
- от т.2136 до т.2141 – по северо-западной стороне автодороги;
- от т.2141 до т.2145 – пересекая автодорогу;
- от т.2145 до т.2151 – по юго-восточной стороне лесополосы;
- от т.2151 до т.2154 – пересекая автодорогу;
- от т.2154 до т.2155 – по юго-восточной стороне лесополосы;
- от т.2155 до т.2167 – по меже;
- от т.2167 до т.2173 – по южной стороне лесополосы;
- от т.2173 до т.2174 – по меже;
- от т.2174 до т.2175 – пересекая автодорогу;
- от т.2175 до т.2182 – по меже;
- от т.2182 до т.2294 – по середине р. Ворона;
- от т.2294 до т.2299 – пресекая лесной массив;
- от т.2299 до т.2306 – по юго-восточной стороне лесного массива;
- от т.2306 до т.2377 – по северо-западной стороне лесного массива;
- от т.2377 до т.2512 – по середине р. Ворона;
- от т.2512 до т.2524 – по юго-восточной стороне лесного массива;
- от т.2524 до т.2533 – по меже;
- от т.2533 до т.2544 – по юго-восточной стороне лесополосы;
- от т.2544 до т.2549 – по меже;
- от т.2549 до т.2553 – по меже;
- от т.2553 до т.2554 – пересекая автодорогу;
- от т.2554 до т.2568 – по меже;
- от т.2568 до т.2575 – по южной стороне лесополосы;
- от т.2575 до т.2576 – пересекая автодорогу по меже;

- от т.2576 до т.2582 – по меже;
- от т.2582 до т.2585 – по балке пересекая ручей;
- от т.2585 до т.2588 – по меже;
- от т.2588 до т.2601 – по меже;
- от т.2601 до т.2604 – по юго-западной стороне лесополосы;
- от т.2604 до т.2618 – по меже;
- от т.2618 до т.2621 – пересекая ручей;
- от т.2621 до т.2624 – по меже;
- от т.2624 до т.2625 – пересекая ручей;
- от т.2625 до т.2629 – по пастбищному участку;
- от т.2629 до т.2632 – по меже;
- от т.2632 до т.2646 – по середине ручья;
- от т.2646 до т.1(А) – по меже.

**Каталог координат
характерных точек границ муниципального образования-
Мучкапский район Тамбовской области**

Название (номер) межевого знака	Дирекционные углы (град. мин. сек.)	Длина линии(м)	X координата	Y координата
1			358814,23	1329833,17
	10° 40' 02"	1080,47		
2			359876,03	1330033,17
	66° 41' 45"	27,05		
3			359886,73	1330058,01
	69° 50' 40"	33,49		
4			359898,27	1330089,45
	78° 46' 49"	41,12		
5			359906,27	1330129,78
	89° 04' 36"	39,72		
6			359906,91	1330169,49
	103° 44' 57"	31,94		
7			359899,32	1330200,51
	111° 09' 49"	29,36		
8			359888,72	1330227,89
	109° 26' 16"	27,47		
9			359879,58	1330253,79
	89° 04' 29"	23,53		
10			359879,96	1330277,32
	83° 31' 04"	30,29		
11			359883,38	1330307,42
	95° 41' 47"	31,84		
12			359880,22	1330339,1
	114° 29' 15"	32,57		
13			359866,72	1330368,74
	131° 28' 10"	45,82		
14			359836,38	1330403,07
	139° 44' 00"	47,56		
15			359800,09	1330433,81
	141° 03' 42"	29,87		
16			359776,86	1330452,58
	107° 03' 45"	59,54		
17			359759,39	1330509,5
	96° 40' 36"	55,65		
18			359752,92	1330564,77
	101° 29' 58"	44,44		
19			359744,06	1330608,32
	124° 58' 34"	26,32		
20			359728,97	1330629,89
	129° 56' 17"	35,98		
21			359705,87	1330657,48
	113° 43' 05"	68,79		
22			359678,2	1330720,46
	110° 42' 39"	49,85		
23			359660,57	1330767,09
	112° 36' 36"	49,73		
24			359641,45	1330813
	136° 47' 28"	32,8		

Название (номер) межевого знака	Дирекционные углы (град. мин. сек.)	Длина линии(м)	X координата	Y координата
25			359617,54	1330835,46
	153° 52' 03"	41,46		
26			359580,32	1330853,72
	163° 43' 37"	38,9		
27			359542,98	1330864,62
	150° 46' 04"	32,58		
28			359514,55	1330880,53
	123° 34' 44"	28,57		
29			359498,75	1330904,33
	121° 21' 11"	33,06		
30			359481,55	1330932,56
	137° 30' 41"	43,25		
31			359449,66	1330961,77
	146° 14' 23"	54,27		
32			359404,54	1330991,93
	43° 02' 01"	72,33		
33			359457,41	1331041,29
	43° 30' 58"	35,77		
34			359483,35	1331065,92
	55° 33' 38"	31,6		
35			359501,22	1331091,98
	5° 07' 57"	391,13		
36			359890,78	1331126,97
	9° 28' 14"	125,56		
37			360014,63	1331147,63
	7° 49' 59"	647,23		
38			360655,82	1331235,84
	98° 24' 48"	13,74		
39			360653,81	1331249,43
	98° 26' 26"	795,66		
40			360537,02	1332036,47
	99° 04' 59"	477,75		
41			360461,6	1332508,23
	98° 31' 27"	80,01		
42			360449,74	1332587,36
	133° 40' 15"	108,21		
43			360375,02	1332665,63
	128° 20' 17"	104,53		
44			360310,18	1332747,62
	130° 05' 28"	110,73		
45			360238,87	1332832,33
	151° 13' 28"	14,96		
46			360225,76	1332839,53
	145° 34' 13"	20,62		
47			360208,75	1332851,19
	143° 27' 11"	15,97		
48			360195,92	1332860,7
	156° 16' 31"	9,3		
49			360187,41	1332864,44
	177° 11' 58"	8,8		
50			360178,62	1332864,87
	180° 41' 41"	23,92		
51			360154,7	1332864,58

Название (номер) межевого знака	Дирекционные углы (град. мин. сек.)	Длина линии(м)	X координата	Y координата
	172° 19' 49"	15,14		
52			360139,7	1332866,6
	161° 18' 48"	10,8		
53			360129,47	1332870,06
	154° 36' 15"	16,44		
54			360114,62	1332877,11
	135° 01' 02"	23,43		
55			360098,05	1332893,67
	138° 23' 18"	17,35		
56			360085,08	1332905,19
	146° 27' 53"	16,44		
57			360071,38	1332914,27
	153° 43' 49"	13,01		
58			360059,71	1332920,03
	169° 29' 11"	18,91		
59			360041,12	1332923,48
	185° 23' 01"	30,7		
60			360010,56	1332920,6
	183° 24' 53"	21,66		
61			359988,94	1332919,31
	175° 54' 41"	14,17		
62			359974,81	1332920,32
	164° 12' 48"	15,88		
63			359959,53	1332924,64
	156° 19' 40"	16,84		
64			359944,11	1332931,4
	148° 07' 11"	27,66		
65			359920,62	1332946,01
	147° 38' 58"	40,1		
66			359886,74	1332967,47
	145° 05' 45"	39,01		
67			359854,75	1332989,79
	147° 31' 11"	19,31		
68			359838,46	1333000,16
	151° 40' 44"	22,76		
69			359818,42	1333010,96
	155° 07' 58"	24,3		
70			359796,37	1333021,18
	163° 23' 26"	20,15		
71			359777,06	1333026,94
	175° 25' 52"	18,08		
72			359759,04	1333028,38
	183° 24' 09"	12,13		
73			359746,93	1333027,66
	189° 05' 16"	19,12		
74			359728,05	1333024,64
	200° 09' 45"	9,54		
75			359719,09	1333021,35
	198° 00' 20"	31,22		
76			359689,4	1333011,7
	189° 49' 33"	6,74		
77			359682,76	1333010,55
	181° 00' 40"	16,43		

Название (номер) межевого знака	Дирекционные углы (град. мин. сек.)	Длина линии(м)	X координата	Y координата
78			359666,33	1333010,26
	157° 12' 58"	6,71		
79			359660,14	1333012,86
	156° 15' 47"	18,58		
80			359643,13	1333020,34
	156° 00' 30"	15,94		
81			359628,57	1333026,82
	162° 44' 50"	19,93		
82			359609,54	1333032,73
	183° 01' 52"	16,45		
83			359593,11	1333031,86
	195° 55' 13"	18,88		
84			359574,95	1333026,68
	201° 05' 20"	22,4		
85			359554,05	1333018,62
	199° 27' 04"	20,33		
86			359534,88	1333011,85
	189° 15' 09"	6,28		
87			359528,68	1333010,84
	165° 15' 36"	8,49		
88			359520,47	1333013
	158° 55' 47"	27,65		
89			359494,67	1333022,94
	154° 53' 20"	13,22		
90			359482,7	1333028,55
	141° 03' 28"	17,42		
91			359469,15	1333039,5
	124° 57' 14"	6,16		
92			359465,62	1333044,55
	133° 03' 27"	25,87		
93			359447,96	1333063,45
	133° 02' 29"	31,03		
94			359426,78	1333086,13
	141° 18' 11"	70,14		
95			359372,04	1333129,98
	133° 44' 42"	47,78		
96			359339	1333164,5
	127° 52' 46"	44,38		
97			359311,75	1333199,53
	134° 17' 39"	41,9		
98			359282,49	1333229,52
	137° 23' 17"	32,24		
99			359258,76	1333251,35
	133° 26' 21"	8,57		
100			359252,87	1333257,57
	49° 00' 04"	1594,35		
101			360298,83	1334460,86
	45° 36' 45"	28,45		
102			360318,73	1334481,19
	43° 28' 03"	4,23		
103			360321,8	1334484,1
	48° 22' 04"	378,45		
104			360573,22	1334766,96

Название (номер) межевого знака	Дирекционные углы (град. мин. сек.)	Длина линии(м)	X координата	Y координата
	5° 56' 18"	580,62		
105			361150,72	1334827,03
	93° 06' 30"	245,1		
106			361137,43	1335071,77
	105° 17' 24"	93,44		
107			361112,79	1335161,9
	98° 51' 49"	515,24		
108			361033,4	1335670,99
	96° 26' 43"	375,85		
109			360991,21	1336044,46
	96° 22' 54"	83,85		
110			360981,89	1336127,79
	102° 31' 44"	3,04		
111			360981,23	1336130,76
	96° 31' 07"	41,84		
112			360976,48	1336172,33
	96° 26' 11"	48,08		
113			360971,09	1336220,11
	96° 22' 53"	64,42		
114			360963,93	1336284,13
	105° 39' 27"	100,04		
115			360936,93	1336380,46
	99° 23' 20"	64,24		
116			360926,45	1336443,84
	97° 28' 14"	32,07		
117			360922,28	1336475,64
	91° 53' 36"	57,2		
118			360920,39	1336532,81
	101° 31' 18"	39,8		
119			360912,44	1336571,81
	113° 54' 54"	51,36		
120			360891,62	1336618,76
	111° 54' 07"	124,87		
121			360845,04	1336734,62
	106° 09' 15"	69,37		
122			360825,74	1336801,25
	113° 40' 01"	73,59		
123			360796,2	1336868,65
	107° 40' 42"	36,16		
124			360785,22	1336903,1
	114° 38' 37"	70,82		
125			360755,69	1336967,47
	117° 58' 32"	27,44		
126			360742,82	1336991,7
	92° 09' 19"	30,31		
127			360741,68	1337021,99
	78° 04' 06"	27,47		
128			360747,36	1337048,87
	65° 18' 04"	36,26		
129			360762,51	1337081,81
	85° 07' 23"	44,46		
130			360766,29	1337126,11
	90° 00' 00"	53,01		

Название (номер) межевого знака	Дирекционные углы (град. мин. сек.)	Длина линии(м)	X координата	Y координата
131			360766,29	1337179,12
	73° 17' 44"	31,62		
132			360775,38	1337209,41
	72° 38' 26"	38,07		
133			360786,74	1337245,75
	84° 04' 04"	29,32		
134			360789,77	1337274,91
	90° 44' 14"	29,53		
135			360789,39	1337304,44
	80° 45' 17"	32,99		
136			360794,69	1337337
	88° 26' 45"	41,67		
137			360795,82	1337378,65
	77° 04' 28"	18,64		
138			360799,99	1337396,82
	68° 34' 55"	16,65		
139			360806,07	1337412,32
	157° 19' 00"	5,55		
140			360800,95	1337414,46
	132° 06' 24"	37,82		
141			360775,59	1337442,52
	104° 24' 52"	17,27		
142			360771,29	1337459,25
	106° 12' 11"	18,03		
143			360766,26	1337476,56
	103° 45' 49"	20,89		
144			360761,29	1337496,85
	101° 51' 30"	21,31		
145			360756,91	1337517,71
	105° 54' 49"	22,36		
146			360750,78	1337539,21
	101° 09' 36"	22,47		
147			360746,43	1337561,26
	109° 59' 31"	16,53		
148			360740,78	1337576,79
	122° 16' 18"	24,87		
149			360727,5	1337597,82
	126° 59' 20"	24,1		
150			360713	1337617,07
	133° 24' 32"	32,6		
151			360690,6	1337640,75
	150° 31' 07"	15,91		
152			360676,75	1337648,58
	151° 37' 03"	18,05		
153			360660,87	1337657,16
	153° 16' 35"	17,79		
154			360644,98	1337665,16
	155° 51' 11"	13,57		
155			360632,6	1337670,71
	169° 35' 32"	14,45		
156			360618,39	1337673,32
	185° 49' 57"	14,96		
157			360603,51	1337671,8

Название (номер) межевого знака	Дирекционные углы (град. мин. сек.)	Длина линии(м)	X координата	Y координата
	195° 17' 57"	14,86		
158			360589,18	1337667,88
	207° 48' 42"	13,57		
159			360577,18	1337661,55
	204° 26' 01"	13,83		
160			360564,59	1337655,83
	205° 34' 37"	10,63		
161			360555	1337651,24
	205° 34' 44"	11,95		
162			360544,22	1337646,08
	200° 50' 19"	12,82		
163			360532,24	1337641,52
	185° 00' 25"	11,34		
164			360520,94	1337640,53
	163° 44' 48"	13,54		
165			360507,94	1337644,32
	156° 47' 46"	14,11		
166			360494,97	1337649,88
	151° 27' 17"	15,4		
167			360481,44	1337657,24
	138° 11' 44"	17,25		
168			360468,58	1337668,74
	132° 06' 18"	13,02		
169			360459,85	1337678,4
	109° 23' 11"	20,76		
170			360452,96	1337697,98
	102° 14' 59"	22,72		
171			360448,14	1337720,18
	98° 36' 56"	24,7		
172			360444,44	1337744,6
	102° 58' 59"	22,03		
173			360439,49	1337766,07
	96° 25' 55"	22,76		
174			360436,94	1337788,69
	103° 02' 28"	16,62		
175			360433,19	1337804,88
	74° 57' 17"	42,41		
176			360444,2	1337845,84
	71° 22' 26"	73,95		
177			360467,82	1337915,92
	83° 07' 54"	23,25		
178			360470,6	1337939
	76° 03' 18"	21,33		
179			360475,74	1337959,7
	82° 25' 24"	20,93		
180			360478,5	1337980,45
	87° 55' 59"	33,27		
181			360479,7	1338013,7
	96° 48' 01"	33,27		
182			360475,76	1338046,74
	97° 57' 29"	31,56		
183			360471,39	1338078
	106° 09' 02"	26,1		

Название (номер) межевого знака	Дирекционные углы (град. мин. сек.)	Длина линии(м)	X координата	Y координата
184			360464,13	1338103,07
	112° 56' 05"	23,38		
185			360455,02	1338124,6
	113° 23' 52"	21,53		
186			360446,47	1338144,36
	116° 07' 45"	24,68		
187			360435,6	1338166,52
	133° 59' 06"	24,35		
188			360418,69	1338184,04
	134° 01' 01"	22,67		
189			360402,94	1338200,34
	128° 10' 38"	29,11		
190			360384,95	1338223,22
	122° 40' 08"	17,12		
191			360375,71	1338237,63
	108° 23' 03"	21,4		
192			360368,96	1338257,94
	88° 57' 02"	20,2		
193			360369,33	1338278,14
	82° 36' 15"	21,52		
194			360372,1	1338299,48
	68° 10' 53"	18,43		
195			360378,95	1338316,59
	72° 44' 45"	19,18		
196			360384,64	1338334,91
	73° 31' 19"	17,87		
197			360389,71	1338352,05
	93° 32' 34"	14,89		
198			360388,79	1338366,91
	107° 21' 07"	16,9		
199			360383,75	1338383,04
	121° 44' 05"	19,75		
200			360373,36	1338399,84
	128° 47' 00"	23,18		
201			360358,84	1338417,91
	132° 03' 23"	25,2		
202			360341,96	1338436,62
	147° 19' 17"	23,73		
203			360321,99	1338449,43
	146° 10' 19"	21,9		
204			360303,8	1338461,62
	150° 04' 23"	25,78		
205			360281,46	1338474,48
	154° 40' 15"	27,37		
206			360256,72	1338486,19
	148° 53' 18"	21,27		
207			360238,51	1338497,18
	152° 26' 01"	21,24		
208			360219,68	1338507,01
	156° 01' 26"	21,29		
209			360200,23	1338515,66
	161° 08' 36"	19,34		
210			360181,93	1338521,91

Название (номер) межевого знака	Дирекционные углы (град. мин. сек.)	Длина линии(м)	X координата	Y координата
	159° 10' 21"	22,72		
211			360160,69	1338529,99
	161° 29' 46"	23,66		
212			360138,25	1338537,5
	164° 58' 14"	19,59		
213			360119,33	1338542,58
	165° 45' 46"	20,74		
214			360099,23	1338547,68
	173° 32' 37"	18,5		
215			360080,85	1338549,76
	177° 18' 22"	20,21		
216			360060,66	1338550,71
	177° 08' 21"	17,83		
217			360042,85	1338551,6
	188° 11' 59"	18,65		
218			360024,39	1338548,94
	204° 40' 51"	17,82		
219			360008,2	1338541,5
	208° 16' 00"	17,02		
220			359993,21	1338533,44
	226° 41' 44"	17,69		
221			359981,08	1338520,57
	235° 17' 24"	17,14		
222			359971,32	1338506,48
	245° 08' 23"	22,1		
223			359962,03	1338486,43
	248° 24' 11"	20,29		
224			359954,56	1338467,56
	252° 26' 30"	16,74		
225			359949,51	1338451,6
	244° 41' 37"	13,03		
226			359943,94	1338439,82
	234° 45' 45"	17,97		
227			359933,57	1338425,14
	209° 04' 49"	13,04		
228			359922,17	1338418,8
	192° 25' 20"	12,83		
229			359909,64	1338416,04
	185° 36' 42"	15,54		
230			359894,17	1338414,52
	181° 08' 32"	16,05		
231			359878,12	1338414,2
	181° 04' 00"	16,65		
232			359861,47	1338413,89
	176° 58' 02"	16,63		
233			359844,86	1338414,77
	174° 56' 44"	16,68		
234			359828,24	1338416,24
	171° 41' 43"	18,55		
235			359809,88	1338418,92
	157° 56' 52"	16,54		
236			359794,55	1338425,13
	143° 29' 48"	15,31		

Название (номер) межевого знака	Дирекционные углы (град. мин. сек.)	Длина линии(м)	X координата	Y координата
237			359782,24	1338434,24
	132° 34' 33"	17,22		
238			359770,59	1338446,92
	118° 41' 39"	19,14		
239			359761,4	1338463,71
	107° 25' 01"	20,65		
240			359755,22	1338483,41
	101° 37' 42"	24,36		
241			359750,31	1338507,27
	92° 10' 54"	31,52		
242			359749,11	1338538,77
	83° 37' 13"	25,65		
243			359751,96	1338564,26
	83° 39' 21"	32,22		
244			359755,52	1338596,28
	83° 26' 59"	31,03		
245			359759,06	1338627,11
	87° 46' 52"	29,7		
246			359760,21	1338656,79
	93° 01' 29"	25,01		
247			359758,89	1338681,77
	99° 53' 41"	18,74		
248			359755,67	1338700,23
	108° 14' 52"	25,17		
249			359747,79	1338724,13
	116° 02' 38"	30		
250			359734,62	1338751,08
	115° 31' 11"	31,87		
251			359720,89	1338779,84
	118° 55' 27"	22,6		
252			359709,96	1338799,62
	119° 11' 47"	24,74		
253			359697,89	1338821,22
	117° 08' 09"	18,86		
254			359689,29	1338838
	120° 29' 57"	21,58		
255			359678,34	1338856,59
	120° 09' 27"	22,91		
256			359666,83	1338876,4
	118° 51' 33"	32,18		
257			359651,3	1338904,58
	118° 56' 20"	35,63		
258			359634,06	1338935,76
	113° 11' 55"	26,05		
259			359623,8	1338959,7
	108° 47' 38"	22,72		
260			359616,48	1338981,21
	105° 49' 20"	20,47		
261			359610,9	1339000,9
	92° 19' 20"	20,24		
262			359610,08	1339021,12
	87° 17' 55"	20,79		
263			359611,06	1339041,89

Название (номер) межевого знака	Дирекционные углы (град. мин. сек.)	Длина линии(м)	X координата	Y координата
	87° 39' 50"	26,74		
264			359612,15	1339068,61
	84° 32' 32"	23,24		
265			359614,36	1339091,74
	87° 29' 30"	23,76		
266			359615,4	1339115,48
	93° 45' 26"	28,84		
267			359613,51	1339144,26
	103° 02' 20"	24,25		
268			359608,04	1339167,88
	109° 59' 56"	21,55		
269			359600,67	1339188,13
	122° 30' 44"	21,45		
270			359589,14	1339206,22
	122° 58' 28"	28,64		
271			359573,55	1339230,25
	123° 50' 59"	23,88		
272			359560,25	1339250,08
	126° 05' 30"	27,53		
273			359544,03	1339272,33
	120° 35' 23"	36,26		
274			359525,58	1339303,54
	121° 05' 04"	30,14		
275			359510,02	1339329,35
	119° 23' 25"	31,67		
276			359494,48	1339356,94
	127° 49' 06"	27,43		
277			359477,66	1339378,61
	156° 32' 29"	56,45		
278			359425,88	1339401,08
	175° 04' 53"	102,52		
279			359323,74	1339409,87
	198° 00' 59"	86,59		
280			359241,4	1339383,09
	224° 08' 21"	106,36		
281			359165,07	1339309,02
	217° 04' 54"	30,85		
282			359140,46	1339290,42
	216° 12' 13"	38,01		
283			359109,79	1339267,97
	200° 42' 17"	96,53		
284			359019,49	1339233,84
	186° 23' 21"	32,35		
285			358987,34	1339230,24
	188° 12' 11"	72,26		
286			358915,82	1339219,93
	168° 44' 39"	56,1		
287			358860,8	1339230,88
	190° 52' 53"	41,69		
288			358819,86	1339223,01
	258° 27' 20"	42,17		
289			358811,42	1339181,69
	229° 41' 59"	62,74		

Название (номер) межевого знака	Дирекционные углы (град. мин. сек.)	Длина линии(м)	X координата	Y координата
290			358770,84	1339133,84
	255° 30' 24"	24,01		
291			358764,83	1339110,59
	250° 42' 15"	23,79		
292			358756,97	1339088,14
	223° 18' 59"	30,09		
293			358735,08	1339067,5
	179° 01' 46"	21,84		
294			358713,24	1339067,87
	234° 08' 24"	39,26		
295			358690,24	1339036,05
	217° 00' 50"	66,83		
296			358636,88	1338995,82
	210° 52' 24"	60,84		
297			358584,66	1338964,6
	202° 34' 35"	92,52		
298			358499,23	1338929,08
	212° 42' 34"	52,19		
299			358455,32	1338900,88
	204° 26' 28"	51,29		
300			358408,63	1338879,66
	193° 50' 54"	14,79		
301			358394,27	1338876,12
	230° 20' 14"	39,07		
302			358369,33	1338846,04
	259° 05' 20"	13,52		
303			358366,77	1338832,76
	223° 15' 51"	16,81		
304			358354,53	1338821,24
	247° 24' 27"	25,69		
305			358344,66	1338797,52
	212° 06' 36"	53,92		
306			358298,99	1338768,86
	186° 32' 05"	50,44		
307			358248,88	1338763,12
	175° 09' 04"	24,02		
308			358224,95	1338765,15
	157° 57' 42"	18,42		
309			358207,88	1338772,06
	157° 28' 40"	22,14		
310			358187,43	1338780,54
	141° 32' 01"	41,64		
311			358154,83	1338806,44
	118° 07' 59"	37,92		
312			358136,95	1338839,88
	102° 18' 25"	38,66		
313			358128,71	1338877,65
	81° 08' 49"	44,83		
314			358135,61	1338921,95
	95° 51' 13"	48,63		
315			358130,65	1338970,33
	74° 30' 33"	35,83		
316			358140,22	1339004,86

Название (номер) межевого знака	Дирекционные углы (град. мин. сек.)	Длина линии(м)	X координата	Y координата
	86° 55' 46"	58,43		
317			358143,35	1339063,21
	83° 46' 34"	45,75		
318			358148,31	1339108,69
	86° 08' 22"	61,49		
319			358152,45	1339170,04
	25° 30' 56"	13,67		
320			358164,79	1339175,93
	56° 15' 31"	31		
321			358182,01	1339201,71
	24° 42' 03"	18,28		
322			358198,62	1339209,35
	21° 12' 38"	25,93		
323			358222,79	1339218,73
	2° 03' 05"	34,08		
324			358256,85	1339219,95
	351° 34' 39"	23,55		
325			358280,15	1339216,5
	15° 46' 37"	42,96		
326			358321,49	1339228,18
	21° 27' 38"	44,63		
327			358363,03	1339244,51
	52° 42' 11"	33,81		
328			358383,52	1339271,41
	38° 11' 07"	19,43		
329			358398,79	1339283,42
	76° 00' 33"	24,49		
330			358404,71	1339307,18
	75° 08' 38"	35,26		
331			358413,75	1339341,26
	74° 37' 58"	22,87		
332			358419,81	1339363,31
	90° 28' 56"	66,54		
333			358419,25	1339429,85
	106° 56' 03"	53,25		
334			358403,74	1339480,79
	97° 28' 49"	21,2		
335			358400,98	1339501,81
	126° 28' 23"	31,47		
336			358382,27	1339527,12
	130° 04' 34"	45,56		
337			358352,94	1339561,98
	136° 29' 56"	39,47		
338			358324,31	1339589,15
	132° 33' 03"	47,16		
339			358292,42	1339623,89
	138° 13' 05"	35,27		
340			358266,12	1339647,39
	99° 04' 30"	10,46		
341			358264,47	1339657,72
	150° 30' 56"	55,14		
342			358216,47	1339684,86
	144° 58' 32"	60,62		

Название (номер) межевого знака	Дирекционные углы (град. мин. сек.)	Длина линии(м)	X координата	Y координата
343			358166,83	1339719,65
	157° 52' 06"	54,79		
344			358116,08	1339740,29
	152° 13' 18"	43,09		
345			358077,96	1339760,37
	163° 36' 05"	46,19		
346			358033,65	1339773,41
	166° 05' 40"	27,67		
347			358006,79	1339780,06
	211° 49' 07"	165,77		
348			357865,93	1339692,66
	233° 49' 16"	22,23		
349			357852,81	1339674,72
	253° 03' 08"	20,1		
350			357846,95	1339655,49
	232° 06' 35"	26,39		
351			357830,74	1339634,66
	220° 24' 34"	47,27		
352			357794,75	1339604,02
	263° 29' 41"	67,88		
353			357787,06	1339536,58
	270° 07' 01"	19,59		
354			357787,1	1339516,99
	236° 27' 32"	20,29		
355			357775,89	1339500,08
	229° 15' 46"	14,17		
356			357766,64	1339489,34
	202° 39' 21"	20,79		
357			357747,45	1339481,33
	172° 02' 41"	23,63		
358			357724,05	1339484,6
	163° 04' 57"	35,95		
359			357689,66	1339495,06
	188° 18' 52"	47,02		
360			357643,13	1339488,26
	182° 13' 52"	23,12		
361			357620,03	1339487,36
	160° 40' 41"	21,25		
362			357599,98	1339494,39
	124° 08' 31"	14,41		
363			357591,89	1339506,32
	183° 40' 52"	26,95		
364			357565	1339504,59
	97° 25' 53"	4,87		
365			357564,37	1339509,42
	197° 57' 22"	28,38		
366			357537,37	1339500,67
	235° 13' 18"	41,32		
367			357513,8	1339466,73
	266° 53' 17"	41,26		
368			357511,56	1339425,53
	310° 21' 41"	62,17		
369			357551,82	1339378,16

Название (номер) межевого знака	Дирекционные углы (град. мин. сек.)	Длина линии(м)	X координата	Y координата
	330° 10' 46"	43,23		
370			357589,33	1339356,66
	345° 30' 35"	29,37		
371			357617,77	1339349,31
	330° 42' 05"	54,77		
372			357665,53	1339322,51
	291° 19' 00"	33,15		
373			357677,58	1339291,63
	299° 11' 00"	28,98		
374			357691,71	1339266,33
	297° 49' 57"	90,17		
375			357733,81	1339186,59
	264° 02' 16"	73,17		
376			357726,21	1339113,82
	251° 11' 48"	78,68		
377			357700,85	1339039,34
	245° 58' 13"	19,01		
378			357693,11	1339021,98
	223° 04' 15"	46,42		
379			357659,2	1338990,28
	172° 25' 00"	43,42		
380			357616,16	1338996,01
	166° 27' 27"	83,02		
381			357535,45	1339015,45
	165° 44' 55"	124,71		
382			357414,58	1339046,15
	210° 02' 26"	77,39		
383			357347,59	1339007,41
	228° 45' 49"	35,33		
384			357324,3	1338980,84
	235° 14' 56"	25,91		
385			357309,53	1338959,55
	245° 17' 49"	52,16		
386			357287,73	1338912,16
	257° 47' 24"	133,1		
387			357259,58	1338782,07
	210° 25' 14"	59,52		
388			357208,25	1338751,93
	166° 47' 20"	21,22		
389			357187,59	1338756,78
	132° 41' 15"	34,17		
390			357164,42	1338781,9
	151° 41' 49"	86,56		
391			357088,21	1338822,94
	97° 12' 29"	51,33		
392			357081,77	1338873,86
	107° 26' 10"	52,43		
393			357066,06	1338923,88
	78° 20' 39"	49,69		
394			357076,1	1338972,55
	82° 56' 34"	48,27		
395			357082,03	1339020,45
	91° 58' 43"	37,94		

Название (номер) межевого знака	Дирекционные углы (град. мин. сек.)	Длина линии(м)	X координата	Y координата
396			357080,72	1339058,37
	116° 09' 20"	33,8		
397			357065,82	1339088,71
	82° 38' 11"	29,49		
398			357069,6	1339117,96
	140° 55' 24"	94,01		
399			356996,62	1339177,22
	166° 34' 06"	33,32		
400			356964,21	1339184,96
	202° 58' 31"	21,57		
401			356944,35	1339176,54
	203° 46' 26"	70,35		
402			356879,97	1339148,18
	212° 02' 01"	68,61		
403			356821,81	1339111,79
	219° 09' 05"	79,38		
404			356760,25	1339061,67
	256° 23' 16"	34,08		
405			356752,23	1339028,55
	297° 03' 00"	66,58		
406			356782,51	1338969,25
	328° 20' 00"	48,78		
407			356824,03	1338943,64
	323° 13' 24"	52,85		
408			356866,36	1338912
	307° 14' 43"	31,44		
409			356885,39	1338886,97
	277° 04' 00"	31,62		
410			356889,28	1338855,59
	234° 00' 24"	38,3		
411			356866,77	1338824,6
	200° 02' 13"	39,14		
412			356830	1338811,19
	180° 03' 05"	44,53		
413			356785,47	1338811,15
	191° 18' 36"	31,16		
414			356754,92	1338805,04
	166° 16' 10"	35,47		
415			356720,46	1338813,46
	151° 02' 41"	40,86		
416			356684,71	1338833,24
	123° 17' 40"	36,94		
417			356664,43	1338864,12
	159° 49' 08"	49,71		
418			356617,77	1338881,27
	155° 44' 40"	63,92		
419			356559,49	1338907,53
	158° 34' 37"	30,94		
420			356530,69	1338918,83
	155° 49' 17"	85,6		
421			356452,6	1338953,89
	153° 13' 08"	33,2		
422			356422,96	1338968,85

Название (номер) межевого знака	Дирекционные углы (град. мин. сек.)	Длина линии(м)	X координата	Y координата
	174° 25' 52"	20,92		
423			356402,14	1338970,88
	189° 21' 06"	26,4		
424			356376,09	1338966,59
	196° 25' 04"	20,66		
425			356356,27	1338960,75
	235° 44' 02"	30,07		
426			356339,34	1338935,9
	204° 17' 02"	15,39		
427			356325,31	1338929,57
	177° 23' 51"	29,95		
428			356295,39	1338930,93
	178° 09' 23"	22,69		
429			356272,71	1338931,66
	205° 24' 13"	15,66		
430			356258,56	1338924,94
	185° 07' 07"	39,01		
431			356219,71	1338921,46
	175° 37' 19"	27,64		
432			356192,15	1338923,57
	220° 08' 18"	18,52		
433			356177,99	1338911,63
	206° 56' 28"	34,74		
434			356147,02	1338895,89
	211° 28' 46"	38,11		
435			356114,52	1338875,99
	193° 37' 55"	23,38		
436			356091,8	1338870,48
	248° 57' 04"	14,56		
437			356086,57	1338856,89
	215° 58' 25"	29,03		
438			356063,08	1338839,84
	203° 45' 19"	42,97		
439			356023,75	1338822,53
	190° 29' 15"	36,2		
440			355988,15	1338815,94
	163° 20' 29"	33,77		
441			355955,8	1338825,62
	146° 25' 30"	31,77		
442			355929,33	1338843,19
	138° 36' 27"	38,1		
443			355900,75	1338868,38
	103° 14' 42"	51,81		
444			355888,88	1338918,81
	78° 16' 43"	35,79		
445			355896,15	1338953,85
	74° 53' 04"	70,56		
446			355914,55	1339021,97
	77° 13' 59"	23,21		
447			355919,68	1339044,61
	96° 04' 31"	39,4		
448			355915,51	1339083,79
	33° 39' 31"	10,07		

Название (номер) межевого знака	Дирекционные углы (град. мин. сек.)	Длина линии(м)	X координата	Y координата
449			355923,89	1339089,37
	100° 18' 10"	46,63		
450			355915,55	1339135,25
	150° 15' 27"	29,85		
451			355889,63	1339150,06
	177° 50' 14"	24,91		
452			355864,74	1339151
	146° 50' 54"	29,51		
453			355840,03	1339167,14
	165° 26' 55"	43,98		
454			355797,46	1339178,19
	155° 25' 28"	19,45		
455			355779,77	1339186,28
	132° 03' 39"	52,54		
456			355744,57	1339225,29
	115° 45' 00"	33,33		
457			355730,09	1339255,31
	111° 15' 50"	17,81		
458			355723,63	1339271,91
	76° 51' 58"	27,73		
459			355729,93	1339298,91
	52° 17' 55"	31,28		
460			355749,06	1339323,66
	38° 12' 29"	20,21		
461			355764,94	1339336,16
	65° 07' 52"	50,32		
462			355786,1	1339381,81
	62° 54' 35"	50,73		
463			355809,2	1339426,97
	75° 33' 19"	22,45		
464			355814,8	1339448,71
	105° 05' 52"	25,53		
465			355808,15	1339473,36
	103° 37' 07"	23,95		
466			355802,51	1339496,64
	76° 14' 45"	42,35		
467			355812,58	1339537,78
	69° 30' 52"	24,74		
468			355821,24	1339560,96
	47° 36' 40"	38,18		
469			355846,98	1339589,16
	51° 09' 14"	31,2		
470			355866,55	1339613,46
	53° 04' 48"	32,1		
471			355885,83	1339639,12
	79° 41' 35"	23,64		
472			355890,06	1339662,38
	92° 00' 24"	29,99		
473			355889,01	1339692,35
	113° 11' 18"	36,37		
474			355874,69	1339725,78
	150° 32' 47"	34,17		
475			355844,94	1339742,58

Название (номер) межевого знака	Дирекционные углы (град. мин. сек.)	Длина линии(м)	X координата	Y координата
	156° 40' 44"	28,22		
476			355819,03	1339753,75
	144° 16' 57"	28,54		
477			355795,86	1339770,41
	135° 59' 48"	36,99		
478			355769,25	1339796,11
	103° 20' 54"	27,68		
479			355762,86	1339823,04
	86° 52' 49"	22,23		
480			355764,07	1339845,24
	69° 37' 57"	46,23		
481			355780,16	1339888,58
	97° 37' 03"	31,61		
482			355775,97	1339919,91
	121° 45' 46"	35,3		
483			355757,39	1339949,92
	137° 28' 09"	24,29		
484			355739,49	1339966,34
	148° 08' 14"	11,92		
485			355729,37	1339972,63
	180° 32' 10"	21,37		
486			355708	1339972,43
	181° 25' 58"	20,4		
487			355687,61	1339971,92
	186° 10' 23"	26,88		
488			355660,89	1339969,03
	181° 42' 00"	27,3		
489			355633,6	1339968,22
	154° 00' 54"	19,88		
490			355615,73	1339976,93
	133° 55' 56"	16,32		
491			355604,41	1339988,68
	156° 39' 19"	50,47		
492			355558,07	1340008,68
	110° 36' 04"	25,35		
493			355549,15	1340032,41
	137° 22' 37"	43,14		
494			355517,41	1340061,62
	150° 16' 42"	45,89		
495			355477,56	1340084,37
	168° 41' 31"	61,15		
496			355417,6	1340096,36
	193° 19' 54"	27,02		
497			355391,31	1340090,13
	195° 32' 44"	25,78		
498			355366,47	1340083,22
	220° 02' 41"	31,27		
499			355342,53	1340063,1
	197° 26' 00"	47,03		
500			355297,66	1340049,01
	190° 17' 02"	41,84		
501			355256,49	1340041,54
	164° 36' 32"	60,62		

Название (номер) межевого знака	Дирекционные углы (град. мин. сек.)	Длина линии(м)	X координата	Y координата
502			355198,04	1340057,63
	161° 09' 15"	43,65		
503			355156,73	1340071,73
	170° 34' 45"	31,89		
504			355125,27	1340076,95
	162° 44' 34"	26,46		
505			355100	1340084,8
	214° 57' 16"	26,15		
506			355078,57	1340069,82
	244° 32' 52"	35,46		
507			355063,33	1340037,8
	238° 34' 28"	27,87		
508			355048,8	1340014,02
	246° 13' 17"	24,38		
509			355038,97	1339991,71
	250° 13' 07"	42,25		
510			355024,67	1339951,95
	233° 25' 08"	42,07		
511			354999,6	1339918,17
	211° 51' 27"	44,75		
512			354961,59	1339894,55
	183° 54' 14"	40,68		
513			354921	1339891,78
	145° 27' 30"	42,73		
514			354885,8	1339916,01
	119° 17' 28"	73,44		
515			354849,87	1339980,06
	103° 12' 04"	27,46		
516			354843,6	1340006,79
	71° 48' 55"	48,51		
517			354858,74	1340052,88
	57° 39' 41"	50,1		
518			354885,54	1340095,21
	42° 51' 39"	35,05		
519			354911,23	1340119,05
	23° 54' 03"	76,59		
520			354981,25	1340150,08
	49° 29' 30"	27,45		
521			354999,08	1340170,95
	80° 41' 59"	25,56		
522			355003,21	1340196,17
	104° 50' 16"	24,45		
523			354996,95	1340219,8
	117° 53' 04"	41,37		
524			354977,6	1340256,37
	128° 38' 05"	25,07		
525			354961,95	1340275,95
	177° 38' 18"	64,8		
526			354897,21	1340278,62
	170° 15' 29"	67,02		
527			354831,16	1340289,96
	163° 18' 15"	32,09		
528			354800,42	1340299,18

Название (номер) межевого знака	Дирекционные углы (град. мин. сек.)	Длина линии(м)	X координата	Y координата
	175° 34' 37"	41,62		
529			354758,92	1340302,39
	198° 52' 26"	35,92		
530			354724,93	1340290,77
	195° 37' 06"	95,57		
531			354632,89	1340265,04
	173° 35' 18"	42,45		
532			354590,71	1340269,78
	134° 05' 56"	40,02		
533			354562,86	1340298,52
	119° 09' 52"	48,12		
534			354539,41	1340340,54
	130° 33' 04"	105,2		
535			354471,02	1340420,47
	160° 38' 55"	76,71		
536			354398,64	1340445,89
	203° 53' 43"	40,71		
537			354361,42	1340429,4
	202° 28' 14"	46,6		
538			354318,36	1340411,59
	186° 38' 57"	71,08		
539			354247,76	1340403,36
	188° 28' 33"	84,6		
540			354164,08	1340390,89
	212° 36' 53"	39,46		
541			354130,84	1340369,62
	249° 26' 52"	54,18		
542			354111,82	1340318,89
	226° 41' 23"	30,45		
543			354090,93	1340296,73
	206° 15' 30"	59,31		
544			354037,74	1340270,49
	203° 10' 59"	28,81		
545			354011,26	1340259,15
	137° 13' 37"	30,57		
546			353988,82	1340279,91
	105° 55' 10"	57,71		
547			353972,99	1340335,41
	75° 50' 32"	46,89		
548			353984,46	1340380,88
	52° 30' 21"	63,33		
549			354023,01	1340431,13
	69° 56' 26"	48,08		
550			354039,5	1340476,29
	77° 13' 01"	32,27		
551			354046,64	1340507,76
	109° 18' 04"	48,32		
552			354030,67	1340553,36
	116° 23' 24"	39,55		
553			354013,09	1340588,79
	107° 17' 13"	55,56		
554			353996,58	1340641,84
	185° 29' 57"	115,1		

Название (номер) межевого знака	Дирекционные углы (град. мин. сек.)	Длина линии(м)	X координата	Y координата
555			353882,01	1340630,81
	182° 21' 47"	137,27		
556			353744,86	1340625,15
	183° 57' 41"	111,46		
557			353633,67	1340617,45
	177° 21' 53"	142,68		
558			353491,14	1340624,01
	193° 55' 31" -	364,38		
559			353137,47	1340536,32
	280° 27' 56"	925,93		
560			353305,66	1339625,79
	277° 47' 24"	231,59		
561			353337,05	1339396,34
	274° 00' 39"	102,51		
562			353344,22	1339294,08
	269° 38' 49"	1196,03		
563			353336,85	1338098,07
	195° 57' 34"	11,2		
564			353326,08	1338094,99
	235° 56' 07"	469,96		
565			353062,84	1337705,67
	241° 14' 48"	353,71		
566			352892,69	1337395,57
	243° 37' 05"	278,27		
567			352769,04	1337146,28
	243° 06' 24"	989,81		
568			352321,32	1336263,52
	243° 06' 55"	717,48		
569			351996,88	1335623,59
	243° 59' 23"	52,65		
570			351973,79	1335576,27
	241° 16' 46"	26,99		
571			351960,82	1335552,6
	246° 42' 57"	90,57		
572			351925,02	1335469,41
	244° 22' 39"	92,71		
573			351884,93	1335385,82
	244° 07' 27"	228,65		
574			351785,14	1335180,09
	238° 38' 04"	35,7		
575			351766,56	1335149,61
	174° 08' 43"	251,16		
576			351516,71	1335175,23
	218° 19' 51"	960,04		
577			350763,61	1334579,81
	172° 25' 26"	740,74		
578			350029,34	1334677,47
	74° 43' 20"	31,23		
579			350037,57	1334707,6
	148° 40' 52"	73,87		
580			349974,46	1334746
	169° 44' 24"	160,96		
581			349816,07	1334774,67

Название (номер) межевого знака	Дирекционные углы (град. мин. сек.)	Длина линии(м)	X координата	Y координата
	129° 07' 22"	41,16		
582			349790,1	1334806,6
	133° 57' 01"	111,93		
583			349712,42	1334887,18
	121° 12' 21"	60,91		
584			349680,86	1334939,28
	137° 48' 28"	48,79		
585			349644,71	1334972,05
	161° 37' 24"	49,7		
586			349597,54	1334987,72
	184° 46' 31"	69,91		
587			349527,87	1334981,9
	187° 45' 00"	53,09		
588			349475,26	1334974,74
	169° 46' 22"	48,77		
589			349427,26	1334983,4
	125° 52' 30"	65,77		
590			349388,72	1335036,69
	135° 16' 10"	73,69		
591			349336,37	1335088,55
	168° 19' 44"	35,15		
592			349301,95	1335095,66
	199° 13' 07"	52,95		
593			349251,95	1335078,23
	219° 27' 29"	73,44		
594			349195,25	1335031,56
	217° 06' 53"	49,17		
595			349156,04	1335001,89
	187° 23' 21"	45,49		
596			349110,93	1334996,04
	163° 54' 48"	52,33		
597			349060,65	1335010,54
	148° 23' 19"	78,45		
598			348993,84	1335051,66
	160° 33' 06"	106,74		
599			348893,19	1335087,2
	144° 00' 49"	68,87		
600			348837,46	1335127,67
	130° 11' 43"	37,65		
601			348813,16	1335156,43
	210° 47' 28"	18,21		
602			348797,52	1335147,11
	193° 13' 49"	19,31		
603			348778,72	1335142,69
	145° 40' 41"	92,81		
604			348702,07	1335195,02
	189° 34' 21"	44,44		
605			348658,25	1335187,63
	231° 03' 27"	20,57		
606			348645,32	1335171,63
	273° 41' 58"	45,56		
607			348648,26	1335126,16
	287° 42' 23"	69,15		

Название (номер) межевого знака	Дирекционные углы (град. мин. сек.)	Длина линии(м)	X координата	Y координата
608			348669,29	1335060,29
	238° 29' 45"	13,09		
609			348662,45	1335049,13
	194° 22' 12"	34,13		
610			348629,39	1335040,66
	192° 49' 52"	51,2		
611			348579,47	1335029,29
	165° 57' 20"	50,27		
612			348530,7	1335041,49
	198° 44' 17"	64,53		
613			348469,59	1335020,76
	225° 38' 45"	81,55		
614			348412,58	1334962,45
	225° 33' 24"	35,66		
615			348387,61	1334936,99
	177° 53' 46"	51,48		
616			348336,16	1334938,88
	156° 10' 26"	39,21		
617			348300,29	1334954,72
	111° 50' 51"	25,45		
618			348290,82	1334978,34
	159° 15' 13"	32,78		
619			348260,17	1334989,95
	166° 41' 26"	63,29		
620			348198,58	1335004,52
	176° 49' 43"	11,21		
621			348187,39	1335005,14
	211° 14' 21"	12,13		
622			348177,02	1334998,85
	234° 07' 12"	38,9		
623			348154,22	1334967,33
	216° 52' 12"	49,8		
624			348114,38	1334937,45
	218° 57' 16"	41,9		
625			348081,8	1334911,11
	225° 04' 49"	25,25		
626			348063,97	1334893,23
	185° 53' 00"	24,1		
627			348040	1334890,76
	167° 49' 55"	22,91		
628			348017,6	1334895,59
	144° 33' 00"	31,88		
629			347991,63	1334914,08
	185° 10' 21"	21,41		
630			347970,31	1334912,15
	176° 17' 52"	37,48		
631			347932,91	1334914,57
	159° 40' 32"	28,1		
632			347906,56	1334924,33
	156° 27' 01"	15,22		
633			347892,61	1334930,41
	125° 24' 10"	41,01		
634			347868,85	1334963,84

Название (номер) межевого знака	Дирекционные углы (град. мин. сек.)	Длина линии(м)	X координата	Y координата
	112° 31' 28"	43,41		
635			347852,22	1335003,94
	108° 33' 09"	63,14		
636			347832,13	1335063,8
	56° 45' 50"	44,81		
637			347856,69	1335101,28
	3° 03' 25"	28,69		
638			347885,34	1335102,81
	358° 35' 21"	18,28		
639			347903,61	1335102,36
	43° 25' 38"	17,78		
640			347916,52	1335114,58
	69° 59' 28"	22,8		
641			347924,32	1335136
	114° 52' 18"	37,69		
642			347908,47	1335170,19
	122° 26' 29"	39,71		
643			347887,17	1335203,7
	159° 43' 55"	45,18		
644			347844,79	1335219,35
	168° 56' 37"	44,32		
645			347801,29	1335227,85
	135° 05' 56"	36,83		
646			347775,2	1335253,85
	109° 49' 11"	37,16		
647			347762,6	1335288,81
	73° 20' 43"	37,05		
648			347773,22	1335324,31
	356° 31' 57"	24,97		
649			347798,14	1335322,8
	30° 52' 27"	21,96		
650			347816,99	1335334,07
	73° 07' 37"	61,84		
651			347834,94	1335393,25
	66° 39' 42"	25,82		
652			347845,17	1335416,96
	155° 15' 39"	54,6		
653			347795,58	1335439,81
	122° 38' 59"	41,85		
654			347773	1335475,05
	143° 27' 57"	34,49		
655			347745,29	1335495,58
	181° 18' 40"	35,84		
656			347709,46	1335494,76
	143° 17' 57"	20,33		
657			347693,16	1335506,91
	97° 01' 37"	26,08		
658			347689,97	1335532,79
	82° 59' 07"	36,68		
659			347694,45	1335569,2
	77° 58' 53"	46,29		
660			347704,09	1335614,48
	58° 07' 24"	65,99		

Название (номер) межевого знака	Дирекционные углы (град. мин. сек.)	Длина линии(м)	X координата	Y координата
661			347738,94	1335670,52
	35° 15' 56"	33,29		
662			347766,12	1335689,74
	58° 56' 29"	47,72		
663			347790,74	1335730,62
	86° 22' 06"	33		
664			347792,83	1335763,55
	113° 43' 25"	32,39		
665			347779,8	1335793,2
	67° 53' 21"	23,38		
666			347788,6	1335814,86
	108° 09' 05"	21,73		
667			347781,83	1335835,51
	150° 21' 42"	28,69		
668			347756,89	1335849,7
	168° 52' 35"	26,54		
669			347730,85	1335854,82
	174° 37' 38"	31,72		
670			347699,27	1335857,79
	181° 47' 33"	60,74		
671			347638,56	1335855,89
	200° 54' 03"	15,95		
672			347623,66	1335850,2
	169° 57' 29"	36,07		
673			347588,14	1335856,49
	158° 40' 37"	35,59		
674			347554,99	1335869,43
	163° 49' 19"	33,49		
675			347522,83	1335878,76
	183° 39' 07"	35,95		
676			347486,95	1335876,47
	199° 46' 24"	23,56		
677			347464,78	1335868,5
	201° 25' 28"	51,66		
678			347416,69	1335849,63
	217° 49' 14"	49,05		
679			347377,94	1335819,55
	243° 26' 24"	50,52		
680			347355,35	1335774,36
	249° 32' 45"	40,83		
681			347341,08	1335736,1
	227° 27' 07"	40,33		
682			347313,81	1335706,39
	180° 33' 17"	27,88		
683			347285,93	1335706,12
	172° 53' 16"	22,13		
684			347263,97	1335708,86
	184° 51' 36"	13,34		
685			347250,68	1335707,73
	186° 36' 57"	23,17		
686			347227,66	1335705,06
	242° 36' 17"	7,72		
687			347224,11	1335698,21

Название (номер) межевого знака	Дирекционные углы (град. мин. сек.)	Длина линии(м)	X координата	Y координата
	271° 27' 38"	46,3		
688			347225,29	1335651,93
	273° 57' 11"	42,79		
689			347228,24	1335609,24
	272° 11' 52"	240,16		
690			347237,45	1335369,26
	213° 10' 45"	241,73		
691			347035,13	1335236,97
	210° 07' 16"	598,59		
692			346517,37	1334936,58
	208° 48' 53"	190,26		
693			346350,67	1334844,88
	209° 52' 22"	266,79		
694			346119,33	1334712
	209° 31' 42"	202,25		
695			345943,35	1334612,32
	209° 04' 46"	283,07		
696			345695,96	1334474,74
	186° 24' 44"	403,84		
697			345294,65	1334429,64
	187° 02' 10"	4		
698			345290,68	1334429,15
	184° 50' 27"	146,7		
699			345144,5	1334416,77
	184° 48' 19"	658,82		
700			344488	1334361,58
	179° 13' 00"	354,8		
701			344133,23	1334366,43
	167° 56' 30"	6,61		
702			344126,77	1334367,81
	178° 47' 02"	228,52		
703			343898,3	1334372,66
	177° 44' 51"	76,33		
704			343822,03	1334375,66
	130° 32' 04"	100,54		
705			343756,69	1334452,07
	133° 03' 11"	57,86		
706			343717,19	1334494,35
	174° 34' 25"	226,19		
707			343492,01	1334515,74
	200° 50' 24"	372,02		
708			343144,33	1334383,39
	177° 30' 27"	323,3		
709			342821,34	1334397,45
	177° 23' 50"	404,73		
710			342417,03	1334415,83
	177° 27' 24"	238,19		
711			342179,07	1334426,4
	210° 00' 58"	4,98		
712			342174,76	1334423,91
	176° 47' 16"	80,13		
713			342094,76	1334428,4
	178° 21' 08"	97,38		

Название (номер) межевого знака	Дирекционные углы (град. мин. сек.)	Длина линии(м)	X координата	Y координата
714			341997,42	1334431,2
	153° 15' 02"	45,88		
715			341956,45	1334451,85
	149° 23' 05"	57,81		
716			341906,7	1334481,29
	160° 23' 33"	85,91		
717			341825,77	1334510,12
	164° 11' 48"	92,02		
718			341737,23	1334535,18
	189° 15' 52"	86,65		
719			341651,71	1334521,23
	193° 37' 11"	153,14		
720			341502,88	1334485,17
	202° 32' 07"	96,99		
721			341413,3	1334448
	172° 06' 49"	129,07		
722			341285,45	1334465,71
	155° 27' 39"	112,2		
723			341183,38	1334512,31
	150° 01' 33"	59,49		
724			341131,85	1334542,03
	185° 29' 56"	74,09		
725			341058,1	1334534,93
	214° 30' 37"	72,47		
726			340998,38	1334493,87
	138° 39' 48"	128,38		
727			340901,99	1334578,66
	152° 22' 13"	33,94		
728			340871,92	1334594,4
	196° 03' 01"	42,79		
729			340830,8	1334582,57
	231° 53' 56"	53,98		
730			340797,49	1334540,09
	154° 21' 15"	72,2		
731			340732,4	1334571,34
	201° 20' 45"	73,55		
732			340663,9	1334544,57
	148° 43' 28"	42,86		
733			340627,27	1334566,82
	185° 22' 29"	67,9		
734			340559,67	1334560,46
	191° 53' 00"	88,97		
735			340472,61	1334542,14
	224° 31' 17"	58,42		
736			340430,96	1334501,18
	169° 34' 21"	78,57		
737			340353,69	1334515,4
	194° 01' 16"	45,61		
738			340309,44	1334504,35
	229° 19' 25"	70,35		
739			340263,59	1334451
	229° 53' 59"	46,53		
740			340233,62	1334415,41

Название (номер) межевого знака	Дирекционные углы (град. мин. сек.)	Длина линии(м)	X координата	Y координата
	204° 19' 15"	21,59		
741			340213,95	1334406,52
	122° 29' 36"	93,35		
742			340163,8	1334485,26
	195° 00' 23"	27,07		
743			340137,65	1334478,25
	252° 47' 49"	60,01		
744			340119,9	1334420,92
	228° 45' 29"	28,81		
745			340100,91	1334399,26
	161° 06' 14"	33,01		
746			340069,68	1334409,95
	135° 55' 56"	32,16		
747			340046,57	1334432,32
	175° 24' 32"	57,09		
748			339989,66	1334436,89
	211° 27' 42"	55,07		
749			339942,69	1334408,15
	169° 33' 53"	19,27		
750			339923,74	1334411,64
	149° 47' 00"	45,5		
751			339884,42	1334434,54
	178° 08' 48"	34,94		
752			339849,5	1334435,67
	198° 52' 08"	22,54		
753			339828,17	1334428,38
	237° 29' 03"	37,49		
754			339808,02	1334396,77
	197° 29' 28"	24,95		
755			339784,22	1334389,27
	178° 47' 27"	19,9		
756			339764,32	1334389,69
	148° 52' 01"	89,96		
757			339687,32	1334436,2
	141° 22' 07"	53,55		
758			339645,49	1334469,63
	167° 15' 38"	42,76		
759			339603,78	1334479,06
	183° 03' 22"	57,02		
760			339546,84	1334476,02
	190° 02' 20"	87,89		
761			339460,3	1334460,7
	221° 11' 05"	45,8		
762			339425,83	1334430,54
	222° 22' 07"	35,73		
763			339399,43	1334406,46
	185° 33' 48"	17,02		
764			339382,49	1334404,81
	150° 04' 33"	42,82		
765			339345,38	1334426,17
	168° 59' 14"	29,11		
766			339316,81	1334431,73
	194° 53' 16"	54,18		

Название (номер) межевого знака	Дирекционные углы (град. мин. сек.)	Длина линии(м)	X координата	Y координата
767			339264,45	1334417,81
	183° 02' 07"	33,62		
768			339230,88	1334416,03
	187° 51' 13"	65,35		
769			339166,14	1334407,1
	181° 18' 10"	28,15		
770			339138	1334406,46
	172° 08' 17"	29,9		
771			339108,38	1334410,55
	140° 19' 04"	22,58		
772			339091	1334424,97
	120° 47' 10"	19,93		
773			339080,8	1334442,09
	124° 26' 59"	15,06		
774			339072,28	1334454,51
	147° 36' 24"	21,45		
775			339054,17	1334466
	218° 42' 08"	31,59		
776			339029,52	1334446,25
	243° 13' 32"	30,59		
777			339015,74	1334418,94
	197° 12' 27"	24,51		
778			338992,33	1334411,69
	157° 15' 27"	32,67		
779			338962,2	1334424,32
	112° 18' 15"	40,63		
780			338946,78	1334461,91
	104° 07' 03"	23,9		
781			338940,95	1334485,09
	149° 37' 05"	35,47		
782			338910,35	1334503,03
	171° 37' 01"	21,47		
783			338889,11	1334506,16
	197° 32' 02"	17,29		
784			338872,62	1334500,95
	193° 27' 35"	15,42		
785			338857,62	1334497,36
	191° 30' 51"	25,85		
786			338832,29	1334492,2
	121° 25' 03"	66,03		
787			338797,87	1334548,55
	134° 02' 18"	25,28		
788			338780,3	1334566,72
	122° 40' 43"	84,7		
789			338734,57	1334638,01
	110° 55' 46"	70,77		
790			338709,29	1334704,11
	194° 00' 03"	168,56		
791			338545,74	1334663,33
	202° 30' 57"	231,47		
792			338331,91	1334574,69
	196° 40' 06"	745,28		
793			337617,95	1334360,92

Название (номер) межевого знака	Дирекционные углы (град. мин. сек.)	Длина линии(м)	X координата	Y координата
	198° 09' 31"	92,48		
794			337530,08	1334332,1
	206° 26' 41"	397,77		
795			337173,93	1334154,96
	209° 24' 07"	138,06		
796			337053,65	1334087,18
	207° 13' 21"	884,48		
797			336267,14	1333682,58
	208° 06' 25"	257,62		
798			336039,9	1333561,21
	206° 58' 21"	190,51		
799			335870,11	1333474,8
	206° 58' 18"	1402,52		
800			334620,14	1332838,69
	209° 37' 47"	141,45		
801			334497,19	1332768,76
	200° 50' 50"	10,59		
802			334487,29	1332764,99
	207° 51' 03"	5,78		
803			334482,18	1332762,29
	109° 27' 23"	1,95		
804			334481,53	1332764,13
	205° 27' 31"	196,88		
805			334303,77	1332679,5
	216° 42' 43"	58,72		
806			334256,7	1332644,4
	193° 48' 34"	224,93		
807			334038,27	1332590,71
	193° 04' 57"	715,6		
808			333341,24	1332428,73
	192° 17' 14"	51,17		
809			333291,24	1332417,84
	191° 26' 35"	103,78		
810			333189,52	1332397,25
	193° 57' 22"	1281,47		
811			331945,88	1332088,19
	241° 04' 11"	33,16		
812			331929,84	1332059,17
	193° 40' 08"	337,31		
813			331602,08	1331979,46
	191° 56' 54"	341,93		
814			331267,56	1331908,67
	185° 32' 30"	455,94		
815			330813,75	1331864,64
	185° 03' 50"	321,4		
816			330493,6	1331836,27
	190° 15' 24"	565,32		
817			329937,31	1331735,61
	144° 02' 12"	157,75		
818			329809,63	1331828,25
	131° 45' 50"	72,28		
819			329761,49	1331882,16
	216° 24' 02"	14,9		

Название (номер) межевого знака	Дирекционные углы (град. мин. сек.)	Длина линии(м)	X координата	Y координата
820			329749,5	1331873,32
	235° 47' 34"	38,4		
821			329727,91	1331841,56
	205° 09' 44"	33,61		
822			329697,49	1331827,27
	214° 24' 56"	324,9		
823			329429,46	1331643,64
	213° 43' 17"	365,81		
824			329125,2	1331440,56
	213° 36' 12"	109,93		
825			329033,64	1331379,72
	213° 36' 27"	260,04		
826			328817,07	1331235,79
	213° 41' 45"	1006,41		
827			327979,74	1330677,45
	254° 45' 16"	176,87		
828			327933,23	1330506,8
	255° 37' 39"	257,55		
829			327869,3	1330257,31
	252° 03' 15"	176		
830			327815,07	1330089,87
	226° 20' 56"	220,49		
831			327662,87	1329930,33
	222° 59' 03"	515,42		
832			327285,82	1329578,92
	222° 02' 28"	61,64		
833			327240,04	1329537,64
	204° 02' 33"	4,37		
834			327236,05	1329535,86
	222° 06' 40"	48,82		
835			327199,83	1329503,12
	223° 05' 24"	165,48		
836			327078,98	1329390,07
	220° 19' 06"	83,69		
837			327015,17	1329335,92
	220° 01' 38"	428,76		
838			326686,85	1329060,16
	224° 01' 18"	46,38		
839			326653,5	1329027,93
	223° 22' 11"	18,64		
840			326639,95	1329015,13
	223° 25' 10"	39,22		
841			326611,46	1328988,17
	224° 12' 34"	380,81		
842			326338,5	1328722,64
	226° 19' 47"	835,78		
843			325761,39	1328118,1
	226° 40' 43"	583,41		
844			325361,12	1327693,66
	226° 41' 16"	598,56		
845			324950,52	1327258,13
	228° 53' 07"	651,38		
846			324522,19	1326767,38

Название (номер) межевого знака	Дирекционные углы (град. мин. сек.)	Длина линии(м)	X координата	Y координата
	228° 48' 16"	118,82		
847			324443,93	1326677,97
	227° 36' 03"	426,79		
848			324156,15	1326362,8
	227° 52' 33"	282,17		
849			323966,89	1326153,52
	228° 15' 48"	752,63		
850			323465,86	1325591,9
	227° 44' 43"	639,86		
851			323035,6	1325118,3
	214° 14' 00"	681,68		
852			322472,02	1324734,81
	214° 27' 39"	347,16		
853			322185,78	1324538,37
	233° 24' 16"	412		
854			321940,16	1324207,59
	232° 35' 55"	336,14		
855			321735,99	1323940,56
	233° 46' 45"	593,86		
856			321385,08	1323461,47
	233° 14' 37"	121,02		
857			321312,66	1323364,51
	234° 38' 29"	15,24		
858			321303,84	1323352,08
	227° 10' 09"	66,13		
859			321258,88	1323303,58
	216° 39' 22"	6,43		
860			321253,72	1323299,74
	226° 28' 40"	103,64		
861			321182,35	1323224,59
	223° 56' 30"	24,5		
862			321164,71	1323207,59
	219° 11' 19"	54,33		
863			321122,6	1323173,26
	221° 56' 09"	157,41		
864			321005,5	1323068,06
	225° 37' 15"	142,24		
865			320906,02	1322966,4
	226° 12' 19"	252,79		
866			320731,07	1322783,93
	225° 06' 06"	1302,74		
867			319811,53	1321861,12
	204° 12' 02"	757,47		
868			319120,63	1321550,61
	185° 06' 52"	215,27		
869			318906,22	1321531,42
	184° 13' 22"	54,46		
870			318851,91	1321527,41
	185° 58' 57"	251		
871			318602,28	1321501,25
	183° 54' 55"	388,25		
872			318214,94	1321474,74
	182° 30' 21"	65,41		

Название (номер) межевого знака	Дирекционные углы (град. мин. сек.)	Длина линии(м)	X координата	Y координата
873			318149,59	1321471,88
	184° 12' 55"	152,51		
874			317997,49	1321460,67
	183° 10' 26"	261,54		
875			317736,35	1321446,19
	186° 14' 35"	637,72		
876			317102,41	1321376,84
	187° 55' 22"	202,19		
877			316902,15	1321348,97
	192° 14' 09"	671,62		
878			316245,79	1321206,63
	192° 29' 26"	354,68		
879			315899,5	1321129,92
	192° 36' 14"	644,3		
880			315270,73	1320989,33
	191° 42' 43"	333,81		
881			314943,87	1320921,57
	192° 55' 41"	345,24		
882			314607,38	1320844,33
	191° 15' 26"	485,32		
883			314131,4	1320749,59
	183° 26' 51"	178,1		
884			313953,62	1320738,88
	163° 00' 59"	48,07		
885			313907,65	1320752,92
	194° 44' 21"	26,49		
886			313882,03	1320746,18
	187° 53' 45"	96,89		
887			313786,06	1320732,87
	176° 13' 28"	391,35		
888			313395,56	1320758,64
	171° 26' 39"	293		
889			313105,82	1320802,23
	167° 24' 28"	120,78		
890			312987,95	1320828,56
	159° 12' 24"	263,44		
891			312741,67	1320922,08
	164° 18' 12"	509,68		
892			312251	1321059,97
	164° 08' 28"	871,27		
893			311412,89	1321298,06
	164° 44' 44"	1243,79		
894			310212,92	1321625,31
	166° 03' 04"	808,78		
895			309427,99	1321820,27
	175° 28' 18"	680,28		
896			308749,83	1321873,98
	178° 08' 39"	986,33		
897			307764,02	1321905,92
	177° 44' 07"	741,73		
898			307022,87	1321935,23
	177° 25' 18"	691,97		
899			306331,6	1321966,36

Название (номер) межевого знака	Дирекционные углы (град. мин. сек.)	Длина линии(м)	X координата	Y координата
	176° 25' 44"	192,65		
900			306139,32	1321978,36
	253° 30' 44"	1035,8		
901			305845,35	1320985,15
	253° 16' 32"	300,14		
902			305758,98	1320697,71
	257° 11' 40"	178,66		
903			305719,38	1320523,49
	344° 32' 13"	6,04		
904			305725,2	1320521,88
	344° 32' 04"	265,06		
905			305980,66	1320451,2
	344° 32' 05"	857,55		
906			306807,16	1320222,53
	344° 31' 57"	393,64		
907			307186,54	1320117,55
	344° 32' 10"	138,81		
908			307320,32	1320080,54
	344° 35' 12"	2051		
909			309297,55	1319535,42
	344° 35' 11"	365,18		
910			309649,6	1319438,36
	344° 35' 11"	334,37		
911			309971,94	1319349,49
	257° 50' 55"	1120,84		
912			309736,01	1318253,76
	257° 50' 57"	532,86		
913			309623,85	1317732,84
	257° 50' 56"	968,6		
914			309419,97	1316785,94
	258° 40' 37"	448,92		
915			309331,83	1316345,76
	258° 40' 49"	79,53		
916			309316,22	1316267,78
	258° 40' 37"	195,12		
917			309277,91	1316076,46
	258° 40' 32"	146,77		
918			309249,09	1315932,55
	258° 40' 40"	508,64		
919			309149,23	1315433,81
	227° 26' 49"	800,46		
920			308607,9	1314844,15
	227° 27' 55"	18,9		
921			308595,12	1314830,22
	231° 35' 45"	351,62		
922			308376,69	1314554,67
	221° 34' 10"	583,06		
923			307940,47	1314167,79
	219° 09' 15"	246,18		
924			307749,57	1314012,35
	220° 35' 23"	255		
925			307555,93	1313846,44
	220° 37' 37"	390,52		

Название (номер) межевого знака	Дирекционные углы (град. мин. сек.)	Длина линии(м)	X координата	Y координата
926			307259,54	1313592,16
	221° 30' 31"	386,42		
927			306970,17	1313336,07
	231° 25' 43"	2,02		
928			306968,91	1313334,49
	231° 18' 12"	12,11		
929			306961,34	1313325,04
	221° 53' 59"	123,55		
930			306869,38	1313242,53
	227° 07' 02"	356,97		
931			306626,46	1312980,96
	224° 16' 02"	478,89		
932			306283,53	1312646,69
	224° 00' 53"	415,78		
933			305984,52	1312357,79
	221° 08' 33"	533,96		
934			305582,41	1312006,48
	299° 08' 39"	382,93		
935			305768,9	1311672,03
	302° 46' 53"	444,89		
936			306009,78	1311297,99
	302° 49' 55"	223,12		
937			306130,75	1311110,51
	300° 58' 51"	144,75		
938			306205,26	1310986,41
	248° 05' 20"	9,7		
939			306201,64	1310977,41
	221° 00' 51"	288,49		
940			305983,96	1310788,09
	142° 01' 28"	8,5		
941			305977,26	1310793,32
	221° 00' 13"	44,95		
942			305943,34	1310763,83
	236° 08' 27"	149,49		
943			305860,05	1310639,69
	235° 15' 25"	113,65		
944			305795,28	1310546,3
	257° 50' 19"	5,41		
945			305794,14	1310541,01
	237° 03' 53"	72,63		
946			305754,65	1310480,05
	237° 03' 47"	204,22		
947			305643,61	1310308,65
	236° 41' 17"	311,42		
948			305472,58	1310048,4
	210° 50' 01"	506,86		
949			305037,36	1309788,61
	318° 19' 20"	308,1		
950			305267,48	1309583,74
	315° 46' 05"	501,66		
951			305626,93	1309233,8
	314° 13' 25"	580,81		
952			306032,02	1308817,58

Название (номер) межевого знака	Дирекционные углы (град. мин. сек.)	Длина линии(м)	X координата	Y координата
	314° 13' 16"	152,4		
953			306138,31	1308708,36
	318° 58' 13"	148,28		
954			306250,17	1308611,02
	315° 32' 47"	20,76		
955			306264,99	1308596,48
	315° 34' 02"	52,14		
956			306302,22	1308559,98
	314° 06' 36"	869,97		
957			306907,75	1307935,34
	313° 57' 02"	237,85		
958			307072,83	1307764,1
	314° 35' 56"	454,44		
959			307391,91	1307440,52
	314° 35' 52"	573,16		
960			307794,34	1307032,4
	329° 47' 01"	365,79		
961			308110,43	1306848,31
	329° 46' 59"	380,9		
962			308439,58	1306656,61
	301° 52' 23"	1,84		
963			308440,55	1306655,05
	301° 48' 24"	18,65		
964			308450,38	1306639,2
	330° 10' 11"	54,18		
965			308497,38	1306612,25
	247° 21' 23"	63,3		
966			308473,01	1306553,83
	242° 01' 40"	55,54		
967			308446,96	1306504,78
	259° 32' 21"	49,62		
968			308437,95	1306455,98
	263° 47' 00"	157,36		
969			308420,91	1306299,55
	184° 40' 24"	56,46		
970			308364,64	1306294,95
	81° 21' 47"	178,46		
971			308391,44	1306471,39
	196° 17' 44"	224,56		
972			308175,9	1306408,38
	241° 47' 39"	131,81		
973			308113,6	1306292,22
	155° 12' 11"	115,95		
974			308008,34	1306340,85
	167° 14' 26"	119,62		
975			307891,67	1306367,27
	179° 55' 49"	205,67		
976			307686	1306367,52
	189° 04' 40"	111,93		
977			307575,47	1306349,86
	217° 26' 05"	196,15		
978			307419,72	1306230,63
	221° 09' 05"	497,57		

Название (номер) межевого знака	Дирекционные углы (град. мин. сек.)	Длина линии(м)	X координата	Y координата
979			307045,06	1305903,2
	251° 42' 22"	116,86		
980			307008,38	1305792,25
	296° 01' 23"	8,98		
981			307012,32	1305784,18
	298° 15' 48"	235,55		
982			307123,86	1305576,71
	286° 15' 31"	123,66		
983			307158,48	1305458
	286° 27' 08"	61,33		
984			307175,85	1305399,18
	287° 45' 56"	39,79		
985			307187,99	1305361,29
	301° 21' 17"	84,95		
986			307232,19	1305288,75
	353° 08' 34"	117,01		
987			307348,36	1305274,78
	270° 10' 23"	304,66		
988			307349,28	1304970,12
	311° 08' 10"	21,62		
989			307363,5	1304953,84
	296° 51' 33"	45,29		
990			307383,96	1304913,44
	250° 56' 24"	25,51		
991			307375,63	1304889,33
	240° 27' 31"	26,87		
992			307362,38	1304865,95
	246° 51' 10"	57,16		
993			307339,91	1304813,39
	259° 39' 39"	37,39		
994			307333,2	1304776,61
	203° 30' 49"	9,07		
995			307324,88	1304772,99
	287° 54' 25"	62,12		
996			307343,98	1304713,88
	275° 39' 41"	23,11		
997			307346,26	1304690,88
	243° 07' 28"	30,53		
998			307332,46	1304663,65
	224° 40' 44"	45,41		
999			307300,17	1304631,72
	224° 39' 58"	53,39		
1000			307262,2	1304594,19
	217° 47' 03"	73,58		
1001			307204,05	1304549,11
	202° 17' 39"	44,26		
1002			307163,1	1304532,32
	193° 17' 40"	35,96		
1003			307128,1	1304524,05
	181° 00' 48"	37,32		
1004			307090,79	1304523,39
	164° 29' 48"	56,27		
1005			307036,57	1304538,43

Название (номер) межевого знака	Дирекционные углы (град. мин. сек.)	Длина линии(м)	X координата	Y координата
	158° 31' 23"	41,65		
1006			306997,81	1304553,68
	133° 17' 36"	28,73		
1007			306978,11	1304574,59
	163° 40' 13"	16,79		
1008			306962	1304579,31
	186° 29' 40"	40,23		
1009			306922,03	1304574,76
	214° 54' 11"	39,57		
1010			306889,58	1304552,12
	231° 53' 08"	21,82		
1011			306876,11	1304534,95
	242° 52' 29"	19,21		
1012			306867,35	1304517,85
	252° 24' 15"	26,56		
1013			306859,32	1304492,53
	236° 10' 35"	20,21		
1014			306848,07	1304475,74
	221° 16' 36"	18,4		
1015			306834,24	1304463,6
	197° 14' 29"	37,65		
1016			306798,28	1304452,44
	191° 28' 08"	66,49		
1017			306733,12	1304439,22
	192° 54' 46"	72		
1018			306662,94	1304423,13
	214° 17' 57"	40,18		
1019			306629,75	1304400,49
	294° 49' 19"	13,67		
1020			306635,49	1304388,08
	198° 46' 40"	30,66		
1021			306606,46	1304378,21
	189° 56' 28"	31,28		
1022			306575,65	1304372,81
	196° 32' 15"	23,4		
1023			306553,22	1304366,15
	204° 00' 55"	71,58		
1024			306487,84	1304337,02
	197° 10' 14"	14,9		
1025			306473,6	1304332,62
	212° 35' 28"	25,3		
1026			306452,28	1304318,99
	329° 57' 25"	59,34		
1027			306503,65	1304289,28
	352° 29' 02"	126,45		
1028			306629,01	1304272,74
	352° 59' 35"	87,96		
1029			306716,31	1304262,01
	347° 07' 32"	72,84		
1030			306787,32	1304245,78
	354° 03' 05"	59,63		
1031			306846,63	1304239,6
	357° 41' 24"	105,45		

Название (номер) межевого знака	Дирекционные углы (град. мин. сек.)	Длина линии(м)	X координата	Y координата
1032			306951,99	1304235,35
	19° 02' 59"	101,69		
1033			307048,11	1304268,54
	20° 38' 06"	89,13		
1034			307131,52	1304299,95
	17° 49' 21"	90,53		
1035			307217,71	1304327,66
	29° 46' 06"	73,15		
1036			307281,21	1304363,98
	54° 52' 31"	88,85		
1037			307332,33	1304436,65
	71° 43' 56"	80,2		
1038			307357,47	1304512,81
	52° 17' 03"	47,01		
1039			307386,23	1304550
	7° 49' 23"	58,33		
1040			307444,02	1304557,94
	333° 36' 23"	61,28		
1041			307498,91	1304530,7
	304° 18' 25"	91,96		
1042			307550,74	1304454,74
	291° 27' 02"	85,84		
1043			307582,13	1304374,85
	300° 14' 08"	86,76		
1044			307625,82	1304299,89
	331° 31' 35"	72,91		
1045			307689,91	1304265,13
	356° 36' 06"	75,91		
1046			307765,69	1304260,63
	30° 24' 24"	75,83		
1047			307831,09	1304299,01
	46° 48' 36"	65,37		
1048			307875,83	1304346,67
	57° 41' 51"	63,57		
1049			307909,8	1304400,4
	74° 43' 49"	105,9		
1050			307937,69	1304502,56
	90° 34' 43"	110,91		
1051			307936,57	1304613,46
	72° 03' 28"	98,94		
1052			307967,05	1304707,59
	54° 32' 48"	76,53		
1053			308011,44	1304769,93
	32° 29' 56"	74,45		
1054			308074,23	1304809,93
	25° 34' 04"	98,66		
1055			308163,23	1304852,51
	13° 27' 04"	85,98		
1056			308246,85	1304872,51
	3° 43' 48"	103,3		
1057			308349,93	1304879,23
	342° 07' 38"	99,25		
1058			308444,39	1304848,77

Название (номер) межевого знака	Дирекционные углы (град. мин. сек.)	Длина линии(м)	X координата	Y координата
	341° 22' 11"	93,72		
1059			308533,2	1304818,83
	3° 33' 42"	68,73		
1060			308601,8	1304823,1
	20° 46' 48"	68,55		
1061			308665,89	1304847,42
	358° 10' 59"	88,31		
1062			308754,16	1304844,62
	345° 31' 13"	37,59		
1063			308790,56	1304835,22
	335° 19' 23"	30,95		
1064			308818,68	1304822,3
	302° 54' 15"	53,59		
1065			308847,79	1304777,31
	293° 48' 35"	52,94		
1066			308869,16	1304728,88
	308° 17' 18"	26,5		
1067			308885,58	1304708,08
	305° 03' 18"	53,68		
1068			308916,41	1304664,14
	341° 00' 34"	47,94		
1069			308961,74	1304648,54
	2° 35' 57"	54,03		
1070			309015,71	1304650,99
	38° 33' 17"	40		
1071			309046,99	1304675,92
	81° 09' 42"	35,93		
1072			309052,51	1304711,42
	98° 50' 42"	52,94		
1073			309044,37	1304763,73
	110° 27' 39"	51,35		
1074			309026,42	1304811,84
	92° 24' 14"	17,17		
1075			309025,7	1304828,99
	101° 26' 24"	19,01		
1076			309021,93	1304847,62
	88° 46' 11"	61,94		
1077			309023,26	1304909,55
	69° 50' 53"	72,51		
1078			309048,24	1304977,62
	68° 03' 00"	73,7		
1079			309075,79	1305045,98
	65° 15' 16"	56,62		
1080			309099,49	1305097,4
	60° 02' 28"	36,87		
1081			309117,9	1305129,34
	41° 15' 28"	49,51		
1082			309155,12	1305161,99
	36° 12' 55"	26,44		
1083			309176,45	1305177,61
	22° 17' 44"	36,16		
1084			309209,91	1305191,33
	351° 41' 36"	58,77		

Название (номер) межевого знака	Дирекционные углы (град. мин. сек.)	Длина линии(м)	X координата	Y координата
1085			309268,06	1305182,84
	329° 47' 52"	70,57		
1086			309329,05	1305147,34
	312° 02' 57"	86,81		
1087			309387,19	1305082,88
	312° 59' 56"	60,54		
1088			309428,48	1305038,6
	315° 20' 49"	72,38		
1089			309479,97	1304987,73
	320° 30' 50"	80,8		
1090			309542,33	1304936,35
	337° 02' 22"	98,03		
1091			309632,59	1304898,11
	341° 16' 32"	75,14		
1092			309703,75	1304873,99
	357° 25' 15"	62,22		
1093			309765,91	1304871,19
	359° 27' 00"	99,99		
1094			309865,9	1304870,23
	3° 05' 11"	67,61		
1095			309933,41	1304873,87
	4° 01' 43"	80,85		
1096			310014,06	1304879,55
	4° 31' 46"	104,85		
1097			310118,58	1304887,83
	3° 51' 09"	80,52		
1098			310198,92	1304893,24
	16° 22' 45"	55,53		
1099			310252,2	1304908,9
	35° 30' 54"	70,72		
1100			310309,76	1304949,98
	51° 07' 43"	61,73		
1101			310348,5	1304998,04
	71° 20' 16"	70,13		
1102			310370,94	1305064,48
	35° 33' 20"	59,98		
1103			310419,74	1305099,36
	25° 39' 26"	85,52		
1104			310496,83	1305136,39
	36° 47' 14"	66,53		
1105			310550,11	1305176,23
	55° 52' 30"	94,63		
1106			310603,2	1305254,57
	62° 30' 05"	101,55		
1107			310650,09	1305344,65
	35° 35' 48"	63,1		
1108			310701,4	1305381,38
	16° 14' 44"	73,67		
1109			310772,13	1305401,99
	357° 09' 06"	71,44		
1110			310843,48	1305398,44
	328° 44' 07"	113,97		
1111			310940,9	1305339,29

Название (номер) межевого знака	Дирекционные углы (град. мин. сек.)	Длина линии(м)	X координата	Y координата
	320° 26' 29"	83,14		
1112			311005	1305286,34
	319° 25' 10"	110,21		
1113			311088,7	1305214,65
	316° 29' 41"	140,68		
1114			311190,74	1305117,8
	326° 50' 21"	125,21		
1115			311295,56	1305049,31
	326° 44' 52"	84,57		
1116			311366,28	1305002,94
	330° 25' 03"	76,63		
1117			311432,92	1304965,11
	326° 29' 59"	107,22		
1118			311522,33	1304905,93
	322° 21' 34"	95		
1119			311597,56	1304847,91
	326° 52' 34"	81,12		
1120			311665,5	1304803,58
	345° 19' 32"	93,4		
1121			311755,85	1304779,92
	339° 43' 49"	105,67		
1122			311854,98	1304743,31
	326° 29' 51"	58,46		
1123			311903,73	1304711,04
	318° 02' 17"	77,38		
1124			311961,27	1304659,3
	324° 08' 24"	83,06		
1125			312028,59	1304610,64
	327° 59' 14"	82,53		
1126			312098,57	1304566,89
	335° 45' 31"	69,05		
1127			312161,53	1304538,54
	338° 48' 07"	93,81		
1128			312248,99	1304504,62
	350° 45' 11"	88,31		
1129			312336,15	1304490,43
	339° 29' 32"	79,12		
1130			312410,26	1304462,71
	355° 44' 07"	71,54		
1131			312481,6	1304457,39
	27° 07' 02"	84		
1132			312556,37	1304495,68
	50° 35' 23"	101,34		
1133			312620,71	1304573,98
	55° 27' 22"	63,47		
1134			312656,7	1304626,26
	67° 20' 40"	71,89		
1135			312684,39	1304692,6
	47° 06' 59"	43,66		
1136			312714,1	1304724,59
	38° 04' 14"	35,99		
1137			312742,43	1304746,78
	20° 03' 04"	38,12		

Название (номер) межевого знака	Дирекционные углы (град. мин. сек.)	Длина линии(м)	X координата	Y координата
1138			312778,24	1304759,85
	342° 09' 15"	57,2		
1139			312832,69	1304742,32
	320° 32' 45"	56,56		
1140			312876,36	1304706,38
	307° 09' 10"	75,35		
1141			312921,87	1304646,32
	301° 21' 09"	76,09		
1142			312961,46	1304581,34
	310° 26' 36"	81,8		
1143			313014,52	1304519,09
	333° 06' 43"	75,36		
1144			313081,73	1304485,01
	341° 46' 06"	76,68		
1145			313154,56	1304461,02
	348° 22' 02"	73,45		
1146			313226,5	1304446,21
	350° 29' 07"	73,74		
1147			313299,23	1304434,02
	22° 04' 48"	66,05		
1148			313360,44	1304458,85
	45° 00' 57"	77		
1149			313414,87	1304513,31
	62° 24' 00"	82,19		
1150			313452,95	1304586,15
	90° 40' 40"	120,06		
1151			313451,53	1304706,2
	95° 58' 07"	91,07		
1152			313442,06	1304796,78
	91° 45' 31"	99,07		
1153			313439,02	1304895,8
	74° 35' 25"	98,45		
1154			313465,18	1304990,71
	70° 02' 42"	115,27		
1155			313504,52	1305099,06
	64° 25' 00"	89,53		
1156			313543,18	1305179,81
	62° 04' 15"	61,62		
1157			313572,04	1305234,25
	66° 50' 41"	43,46		
1158			313589,13	1305274,21
	96° 35' 38"	58,08		
1159			313582,46	1305331,91
	117° 59' 12"	51,02		
1160			313558,52	1305376,96
	131° 22' 06"	50,23		
1161			313525,32	1305414,66
	124° 42' 50"	79,48		
1162			313480,06	1305479,99
	108° 28' 32"	80,15		
1163			313454,66	1305556,01
	91° 55' 43"	97,46		
1164			313451,38	1305653,41

Название (номер) межевого знака	Дирекционные углы (град. мин. сек.)	Длина линии(м)	X координата	Y координата
	79° 33' 22"	109,5		
1165			313471,23	1305761,1
	64° 20' 14"	123,26		
1166			313524,61	1305872,2
	73° 39' 24"	60,31		
1167			313541,58	1305930,07
	82° 17' 27"	65,82		
1168			313550,41	1305995,3
	88° 01' 37"	100,5		
1169			313553,87	1306095,74
	73° 12' 46"	96,57		
1170			313581,76	1306188,19
	81° 10' 33"	89,31		
1171			313595,46	1306276,44
	44° 51' 59"	100,05		
1172			313666,37	1306347,02
	39° 46' 06"	80,88		
1173			313728,54	1306398,76
	51° 43' 06"	56,09		
1174			313763,29	1306442,79
	68° 26' 28"	47,41		
1175			313780,71	1306486,88
	97° 20' 50"	35,19		
1176			313776,21	1306521,78
	72° 03' 20"	35,09		
1177			313787,02	1306555,16
	15° 58' 36"	65,47		
1178			313849,96	1306573,18
	344° 04' 15"	72,76		
1179			313919,93	1306553,21
	328° 24' 01"	87,9		
1180			313994,8	1306507,15
	320° 41' 17"	88,9		
1181			314063,58	1306450,83
	320° 04' 54"	33,21		
1182			314089,05	1306429,52
	356° 17' 39"	26,77		
1183			314115,76	1306427,79
	24° 23' 51"	29,68		
1184			314142,79	1306440,05
	51° 12' 49"	39,59		
1185			314167,59	1306470,91
	97° 35' 22"	63,98		
1186			314159,14	1306534,33
	94° 08' 15"	73,87		
1187			314153,81	1306608,01
	67° 51' 24"	67,81		
1188			314179,37	1306670,82
	44° 15' 58"	49,69		
1189			314214,95	1306705,5
	5° 41' 40"	45,96		
1190			314260,68	1306710,06
	340° 26' 09"	43,48		

Название (номер) межевого знака	Дирекционные углы (град. мин. сек.)	Длина линии(м)	X координата	Y координата
1191			314301,65	1306695,5
	326° 25' 18"	41,28		
1192			314336,04	1306672,67
	314° 07' 20"	46,15		
1193			314368,17	1306639,54
	350° 06' 12"	41,43		
1194			314408,98	1306632,42
	2° 29' 35"	43,45		
1195			314452,39	1306634,31
	16° 21' 11"	47,1		
1196			314497,58	1306647,57
	33° 51' 20"	53,81		
1197			314542,27	1306677,55
	59° 27' 14"	57,4		
1198			314571,44	1306726,98
	89° 51' 07"	92,89		
1199			314571,68	1306819,87
	114° 23' 12"	81,18		
1200			314538,16	1306893,81
	116° 38' 43"	83,15		
1201			314500,87	1306968,13
	109° 59' 44"	86,39		
1202			314471,33	1307049,31
	93° 26' 36"	111,88		
1203			314464,61	1307160,99
	90° 34' 25"	96,88		
1204			314463,64	1307257,87
	47° 09' 29"	54,27		
1205			314500,54	1307297,66
	25° 36' 16"	54,42		
1206			314549,62	1307321,18
	345° 54' 51"	78,6		
1207			314625,86	1307302,05
	323° 37' 54"	98,94		
1208			314705,53	1307243,38
	309° 09' 43"	112,62		
1209			314776,65	1307156,06
	317° 11' 29"	67,5		
1210			314826,17	1307110,19
	332° 13' 40"	67,92		
1211			314886,27	1307078,54
	356° 15' 47"	53,39		
1212			314939,55	1307075,06
	21° 59' 15"	47,46		
1213			314983,56	1307092,83
	25° 56' 56"	84,83		
1214			315059,84	1307129,95
	18° 32' 13"	55,05		
1215			315112,03	1307147,45
	6° 03' 30"	76,75		
1216			315188,35	1307155,55
	358° 28' 41"	65,88		
1217			315254,21	1307153,8

Название (номер) межевого знака	Дирекционные углы (град. мин. сек.)	Длина линии(м)	X координата	Y координата
	339° 18' 19"	65,28		
1218			315315,28	1307130,73
	330° 14' 15"	28,3		
1219			315339,85	1307116,68
	330° 13' 47"	36,55		
1220			315371,58	1307098,53
	348° 52' 53"	87,53		
1221			315457,47	1307081,65
	8° 29' 31"	50,38		
1222			315507,3	1307089,09
	31° 36' 19"	67,55		
1223			315564,83	1307124,49
	32° 56' 23"	85,15		
1224			315636,29	1307170,79
	14° 25' 02"	68,2		
1225			315702,34	1307187,77
	354° 15' 45"	61,42		
1226			315763,45	1307181,63
	343° 13' 55"	110,78		
1227			315869,52	1307149,67
	326° 05' 03"	157,71		
1228			316000,4	1307061,67
	335° 54' 17"	52,61		
1229			316048,43	1307040,19
	335° 54' 07"	67,43		
1230			316109,98	1307012,66
	358° 43' 31"	62,49		
1231			316172,45	1307011,27
	12° 52' 03"	57,79		
1232			316228,79	1307024,14
	37° 40' 21"	113,1		
1233			316318,31	1307093,26
	242° 49' 53"	78,12		
1234			316282,64	1307023,76
	233° 01' 23"	809,39		
1235			315795,8	1306377,16
	308° 22' 23"	460,82		
1236			316081,87	1306015,88
	217° 48' 27"	237,21		
1237			315894,46	1305870,47
	327° 51' 26"	324,57		
1238			316169,28	1305697,79
	268° 00' 43"	106,65		
1239			316165,58	1305591,2
	246° 50' 21"	336,27		
1240			316033,32	1305282,03
	203° 03' 12"	145,43		
1241			315899,5	1305225,08
	268° 18' 51"	120,33		
1242			315895,96	1305104,8
	268° 35' 15"	186,21		
1243			315891,37	1304918,65
	47° 04' 48"	289,72		

Название (номер) межевого знака	Дирекционные углы (град. мин. сек.)	Длина линии(м)	X координата	Y координата
1244			316088,66	1305130,81
	40° 06' 11"	266,89		
1245			316292,8	1305302,73
	269° 16' 21"	251,25		
1246			316289,61	1305051,5
	293° 51' 31"	218,21		
1247			316377,87	1304851,94
	49° 29' 25"	233,57		
1248			316529,59	1305029,52
	301° 09' 30"	13,63		
1249			316536,64	1305017,86
	49° 12' 23"	104,98		
1250			316605,23	1305097,34
	343° 40' 50"	106,23		
1251			316707,18	1305067,49
	306° 59' 05"	292,45		
1252			316883,12	1304833,88
	291° 28' 19"	186,04		
1253			316951,22	1304660,75
	279° 36' 38"	122,67		
1254			316971,7	1304539,8
	270° 22' 31"	77,87		
1255			316972,21	1304461,93
	225° 10' 19"	153,14		
1256			316864,25	1304353,32
	288° 53' 59"	164,55		
1257			316917,55	1304197,64
	288° 53' 39"	19,33		
1258			316923,81	1304179,35
	287° 05' 35"	92,64		
1259			316951,04	1304090,8
	318° 32' 26"	403,51		
1260			317253,44	1303823,64
	318° 32' 26"	448,61		
1261			317589,64	1303526,62
	227° 42' 14"	499,58		
1262			317253,44	1303157,09
	227° 42' 21"	142,15		
1263			317157,78	1303051,94
	315° 25' 18"	63,42		
1264			317202,95	1303007,43
	315° 24' 41"	70,9		
1265			317253,44	1302957,66
	315° 25' 02"	706,76		
1266			317756,82	1302461,56
	36° 37' 31"	762,75		
1267			318368,97	1302916,6
	36° 37' 33"	129,05		
1268			318472,54	1302993,59
	308° 04' 51"	19,78		
1269			318484,74	1302978,02
	308° 05' 53"	699,44		
1270			318916,3	1302427,59

Название (номер) межевого знака	Дирекционные углы (град. мин. сек.)	Длина линии(м)	X координата	Y координата
	307° 57' 39"	499,45		
1271			319223,52	1302033,81
	308° 14' 42"	499,45		
1272			319532,69	1301641,56
	214° 59' 47"	786,33		
1273			318888,54	1301190,58
	214° 05' 52"	61,99		
1274			318837,21	1301155,83
	345° 05' 07"	250,29		
1275			319079,07	1301091,41
	345° 07' 55"	371,83		
1276			319438,45	1300996
	281° 34' 18"	5,58		
1277			319439,57	1300990,53
	299° 37' 39"	324,2		
1278			319599,84	1300708,72
	299° 26' 47"	834,63		
1279			320010,15	1299981,91
	272° 13' 52"	1052,11		
1280			320051,11	1298930,6
	176° 19' 25"	75,64		
1281			319975,63	1298935,45
	173° 20' 48"	26,67		
1282			319949,14	1298938,54
	183° 37' 16"	27,87		
1283			319921,33	1298936,78
	193° 04' 39"	25,37		
1284			319896,62	1298931,04
	203° 31' 16"	37,56		
1285			319862,18	1298916,05
	197° 35' 07"	37,96		
1286			319825,99	1298904,58
	186° 51' 38"	25,78		
1287			319800,39	1298901,5
	175° 48' 31"	30,1		
1288			319770,37	1298903,7
	177° 16' 57"	18,56		
1289			319751,83	1298904,58
	191° 48' 51"	19,39		
1290			319732,85	1298900,61
	197° 23' 25"	23,59		
1291			319710,34	1298893,56
	183° 31' 07"	21,67		
1292			319688,71	1298892,23
	175° 52' 53"	12,39		
1293			319676,35	1298893,12
	145° 40' 07"	10,16		
1294			319667,96	1298898,85
	116° 35' 06"	12,83		
1295			319662,22	1298910,32
	107° 47' 34"	24,54		
1296			319654,72	1298933,69
	116° 35' 33"	18,74		

Название (номер) межевого знака	Дирекционные углы (град. мин. сек.)	Длина линии(м)	X координата	Y координата
1297			319646,33	1298950,45
	119° 52' 15"	31,02		
1298			319630,88	1298977,35
	116° 12' 22"	29,98		
1299			319617,64	1299004,25
	112° 17' 37"	39,57		
1300			319602,63	1299040,86
	111° 49' 30"	40,37		
1301			319587,62	1299078,34
	128° 13' 49"	18,54		
1302			319576,15	1299092,9
	140° 00' 40"	14,41		
1303			319565,11	1299102,16
	161° 35' 12"	16,75		
1304			319549,22	1299107,45
	186° 04' 46"	20,87		
1305			319528,47	1299105,24
	198° 04' 59"	71,04		
1306			319460,94	1299083,19
	198° 00' 14"	39,92		
1307			319422,97	1299070,85
	211° 42' 58"	17,63		
1308			319407,97	1299061,58
	224° 56' 28"	13,73		
1309			319398,25	1299051,88
	240° 47' 35"	17,17		
1310			319389,87	1299036,89
	241° 33' 30"	30,59		
1311			319375,3	1299009,99
	232° 06' 18"	20,12		
1312			319362,94	1298994,11
	212° 24' 15"	38,68		
1313			319330,28	1298973,38
	208° 26' 06"	41,67		
1314			319293,64	1298953,54
	199° 39' 00"	19,69		
1315			319275,1	1298946,92
	186° 19' 09"	11,99		
1316			319263,18	1298945,6
	182° 02' 20"	12,37		
1317			319250,82	1298945,16
	161° 35' 12"	16,75		
1318			319234,93	1298950,45
	147° 17' 01"	14,69		
1319			319222,57	1298958,39
	138° 58' 50"	18,13		
1320			319208,89	1298970,29
	123° 32' 59"	40,75		
1321			319186,37	1299004,25
	118° 19' 34"	26,05		
1322			319174,01	1299027,18
	103° 21' 17"	97,46		
1323			319151,5	1299122

Название (номер) межевого знака	Дирекционные углы (град. мин. сек.)	Длина линии(м)	X координата	Y координата
	98° 22' 52"	87,82		
1324			319138,7	1299208,88
	94° 03' 05"	49,96		
1325			319135,17	1299258,72
	99° 33' 46"	47,85		
1326			319127,22	1299305,91
	114° 55' 04"	27,22		
1327			319115,75	1299330,6
	130° 27' 09"	31,3		
1328			319095,44	1299354,42
	143° 16' 57"	80,4		
1329			319030,99	1299402,49
	129° 54' 16"	29,7		
1330			319011,94	1299425,27
	159° 04' 39"	66,95		
1331			318949,4	1299449,18
	161° 17' 07"	54,42		
1332			318897,86	1299466,64
	180° 04' 42"	102,51		
1333			318795,35	1299466,5
	216° 50' 36"	121,26		
1334			318698,31	1299393,79
	233° 14' 35"	97,51		
1335			318639,96	1299315,67
	227° 01' 19"	57,52		
1336			318600,75	1299273,59
	191° 41' 01"	70,37		
1337			318531,84	1299259,34
	186° 43' 53"	17,15		
1338			318514,81	1299257,33
	165° 58' 30"	24,96		
1339			318490,59	1299263,38
	159° 48' 58"	13,16		
1340			318478,24	1299267,92
	180° 00' 00"	25,23		
1341			318453,01	1299267,92
	170° 13' 35"	13,31		
1342			318439,89	1299270,18
	150° 08' 38"	29,37		
1343			318414,42	1299284,8
	144° 47' 56"	33,65		
1344			318386,92	1299304,2
	159° 15' 02"	41,27		
1345			318348,33	1299318,82
	166° 11' 35"	32,73		
1346			318316,55	1299326,63
	170° 37' 30"	24,8		
1347			318292,08	1299330,67
	160° 09' 59"	19,31		
1348			318273,92	1299337,22
	171° 12' 29"	18,12		
1349			318256,01	1299339,99
	183° 04' 51"	14,14		

Название (номер) межевого знака	Дирекционные углы (град. мин. сек.)	Длина линии(м)	X координата	Y координата
1350			318241,89	1299339,23
	196° 51' 06"	14,76		
1351			318227,76	1299334,95
	203° 35' 50"	13,21		
1352			318215,65	1299329,66
	217° 44' 28"	12,76		
1353			318205,56	1299321,85
	222° 00' 44"	10,17		
1354			318198	1299315,04
	246° 20' 54"	8,8		
1355			318194,47	1299306,98
	283° 06' 19"	7,76		
1356			318196,23	1299299,42
	284° 17' 49"	120,51		
1357			318225,99	1299182,64
	271° 50' 49"	116,35		
1358			318229,74	1299066,35
	284° 55' 32"	25,78		
1359			318236,38	1299041,44
	284° 55' 09"	350,08		
1360			318326,51	1298703,16
	284° 55' 44"	29,27		
1361			318334,05	1298674,88
	284° 55' 10"	322,73		
1362			318417,14	1298363,03
	273° 28' 20"	788,27		
1363			318464,88	1297576,21
	299° 53' 43"	1314,57		
1364			319120,08	1296436,56
	302° 04' 39"	389,71		
1365			319327,04	1296106,35
	299° 35' 23"	326,38		
1366			319488,2	1295822,54
	310° 12' 33"	39,45		
1367			319513,67	1295792,41
	310° 12' 32"	559,35		
1368			319874,77	1295365,24
	16° 38' 44"	199,82		
1369			320066,22	1295422,48
	16° 19' 03"	185,72		
1370			320244,46	1295474,66
	17° 36' 22"	248,35		
1371			320481,18	1295549,78
	297° 43' 27"	3,1		
1372			320482,62	1295547,04
	21° 39' 57"	75,3		
1373			320552,6	1295574,84
	17° 33' 16"	235,43		
1374			320777,07	1295645,85
	17° 27' 52"	234,68		
1375			321000,93	1295716,28
	289° 14' 35"	150,01		
1376			321050,37	1295574,65

Название (номер) межевого знака	Дирекционные углы (град. мин. сек.)	Длина линии(м)	X координата	Y координата
	289° 12' 08"	289,99		
1377			321145,75	1295300,79
	286° 30' 50"	239,41		
1378			321213,8	1295071,26
	288° 48' 00"	114,69		
1379			321250,76	1294962,69
	54° 41' 02"	61,29		
1380			321286,19	1295012,7
	49° 28' 37"	84,97		
1381			321341,4	1295077,29
	73° 17' 35"	43,52		
1382			321353,91	1295118,97
	42° 36' 51"	106,17		
1383			321432,04	1295190,85
	36° 19' 31"	43,98		
1384			321467,47	1295216,9
	81° 53' 01"	29,47		
1385			321471,63	1295246,07
	34° 41' 35"	16,48		
1386			321485,18	1295255,45
	2° 02' 31"	58,38		
1387			321543,52	1295257,53
	349° 22' 57"	33,92		
1388			321576,86	1295251,28
	17° 22' 39"	59,63		
1389			321633,77	1295269,09
	1° 54' 33"	45,02		
1390			321678,77	1295270,59
	11° 18' 02"	47,82		
1391			321725,66	1295279,96
	32° 54' 37"	32,82		
1392			321753,21	1295297,79
	49° 03' 39"	23,17		
1393			321768,39	1295315,29
	0° 00' 52"	39,49		
1394			321807,88	1295315,3
	19° 15' 10"	43,64		
1395			321849,08	1295329,69
	349° 01' 19"	26,41		
1396			321875,01	1295324,66
	326° 28' 25"	20,4		
1397			321892,02	1295313,39
	344° 07' 59"	19,06		
1398			321910,35	1295308,18
	11° 37' 55"	28,62		
1399			321938,38	1295313,95
	327° 33' 40"	17,65		
1400			321953,28	1295304,48
	303° 47' 47"	71,77		
1401			321993,2	1295244,84
	314° 04' 09"	28,73		
1402			322013,18	1295224,2
	350° 40' 44"	23,34		

Название (номер) межевого знака	Дирекционные углы (град. мин. сек.)	Длина линии(м)	X координата	Y координата
1403			322036,21	1295220,42
	29° 57' 57"	27,67		
1404			322060,18	1295234,24
	72° 48' 51"	22,78		
1405			322066,91	1295256
	97° 23' 28"	37,39		
1406			322062,1	1295293,08
	73° 04' 42"	28,38		
1407			322070,36	1295320,23
	37° 59' 16"	25,83		
1408			322090,72	1295336,13
	24° 00' 50"	26,02		
1409			322114,49	1295346,72
	54° 26' 08"	37,14		
1410			322136,09	1295376,93
	11° 35' 32"	19,11		
1411			322154,81	1295380,77
	29° 54' 58"	43,15		
1412			322192,21	1295402,29
	52° 02' 21"	23,43		
1413			322206,62	1295420,76
	28° 49' 47"	14,6		
1414			322219,41	1295427,8
	15° 18' 26"	24,05		
1415			322242,61	1295434,15
	51° 22' 04"	25,95		
1416			322258,81	1295454,42
	26° 09' 50"	22,36		
1417			322278,88	1295464,28
	45° 17' 42"	30,21		
1418			322300,13	1295485,75
	24° 44' 00"	19,17		
1419			322317,54	1295493,77
	65° 35' 02"	11,93		
1420			322322,47	1295504,63
	74° 06' 26"	22,39		
1421			322328,6	1295526,16
	57° 05' 59"	22,33		
1422			322340,73	1295544,91
	34° 10' 28"	20,67		
1423			322357,83	1295556,52
	38° 01' 43"	20,27		
1424			322373,8	1295569,01
	63° 04' 13"	16,87		
1425			322381,44	1295584,05
	84° 46' 54"	19,46		
1426			322383,21	1295603,43
	107° 22' 21"	23,88		
1427			322376,08	1295626,22
	113° 40' 22"	13,65		
1428			322370,6	1295638,72
	139° 16' 56"	16		
1429			322358,47	1295649,16

Название (номер) межевого знака	Дирекционные углы (град. мин. сек.)	Длина линии(м)	X координата	Y координата
	152° 05' 23"	22,86		
1430			322338,27	1295659,86
	140° 25' 28"	10,85		
1431			322329,91	1295666,77
	124° 30' 50"	5,59		
1432			322326,74	1295671,38
	84° 59' 34"	6,65		
1433			322327,32	1295678
	77° 51' 43"	33,24		
1434			322334,31	1295710,5
	87° 08' 15"	25,23		
1435			322335,57	1295735,7
	71° 45' 50"	9,11		
1436			322338,42	1295744,35
	50° 40' 50"	9,36		
1437			322344,35	1295751,59
	21° 58' 54"	6,49		
1438			322350,37	1295754,02
	22° 00' 53"	6,48		
1439			322356,38	1295756,45
	13° 28' 04"	8,8		
1440			322364,94	1295758,5
	3° 51' 18"	7,44		
1441			322372,36	1295759
	353° 42' 56"	11,33		
1442			322383,62	1295757,76
	341° 31' 55"	5,46		
1443			322388,8	1295756,03
	320° 54' 38"	18,95		
1444			322403,51	1295744,08
	305° 09' 08"	21,09		
1445			322415,65	1295726,84
	317° 04' 12"	9,98		
1446			322422,96	1295720,04
	352° 52' 30"	8,14		
1447			322431,04	1295719,03
	338° 37' 32"	6,23		
1448			322436,84	1295716,76
	326° 18' 36"	9,09		
1449			322444,4	1295711,72
	316° 41' 19"	6,24		
1450			322448,94	1295707,44
	18° 26' 06"	14,36		
1451			322462,56	1295711,98
	29° 07' 21"	9,82		
1452			322471,14	1295716,76
	4° 34' 46"	12,65		
1453			322483,75	1295717,77
	16° 42' 54"	10,54		
1454			322493,84	1295720,8
	58° 34' 54"	12,1		
1455			322500,15	1295731,13
	66° 16' 29"	22,57		

Название (номер) межевого знака	Дирекционные углы (град. мин. сек.)	Длина линии(м)	X координата	Y координата
1456			322509,23	1295751,79
	62° 05' 15"	19,4		
1457			322518,31	1295768,93
	80° 50' 07"	7,91		
1458			322519,57	1295776,74
	109° 43' 03"	25,43		
1459			322510,99	1295800,68
	112° 26' 14"	12,55		
1460			322506,2	1295812,28
	92° 06' 28"	7,89		
1461			322505,91	1295820,16
	68° 05' 41"	10,24		
1462			322509,73	1295829,66
	52° 54' 02"	15,48		
1463			322519,07	1295842,01
	34° 58' 30"	27,7		
1464			322541,77	1295857,89
	51° 19' 03"	27,44		
1465			322558,92	1295879,31
	48° 43' 12"	21,8		
1466			322573,3	1295895,69
	31° 59' 10"	19,03		
1467			322589,44	1295905,77
	21° 26' 00"	30,35		
1468			322617,69	1295916,86
	0° 50' 51"	16,9		
1469			322634,59	1295917,11
	343° 10' 06"	8,7		
1470			322642,92	1295914,59
	337° 29' 25"	22,39		
1471			322663,6	1295906,02
	319° 28' 38"	19,02		
1472			322678,06	1295893,66
	305° 44' 55"	17,99		
1473			322688,57	1295879,06
	298° 59' 45"	16,13		
1474			322696,39	1295864,95
	326° 18' 36"	8,18		
1475			322703,2	1295860,41
	357° 01' 22"	19,45		
1476			322722,62	1295859,4
	3° 55' 45"	33,13		
1477			322755,67	1295861,67
	15° 08' 20"	25,08		
1478			322779,88	1295868,22
	24° 23' 18"	29,91		
1479			322807,12	1295880,57
	31° 04' 34"	88,36		
1480			322882,8	1295926,18
	29° 22' 00"	39,07		
1481			322916,85	1295945,34
	20° 06' 24"	24,17		
1482			322939,55	1295953,65

Название (номер) межевого знака	Дирекционные углы (град. мин. сек.)	Длина линии(м)	X координата	Y координата
	3° 31' 07"	12,38		
1483			322951,91	1295954,41
	355° 56' 46"	32,11		
1484			322983,94	1295952,14
	358° 02' 35"	21,96		
1485			323005,89	1295951,39
	14° 51' 07"	16,7		
1486			323022,03	1295955,67
	31° 20' 36"	18,9		
1487			323038,17	1295965,5
	36° 20' 32"	40,4		
1488			323070,71	1295989,44
	38° 44' 45"	39,47		
1489			323101,49	1296014,14
	51° 54' 47"	19,21		
1490			323113,34	1296029,26
	73° 44' 58"	14,44		
1491			323117,38	1296043,12
	89° 22' 55"	23,18		
1492			323117,63	1296066,3
	95° 48' 42"	17,48		
1493			323115,86	1296083,69
	87° 32' 01"	11,85		
1494			323116,37	1296095,53
	68° 13' 41"	10,87		
1495			323120,4	1296105,62
	78° 50' 28"	11,16		
1496			323122,56	1296116,57
	71° 49' 38"	11,06		
1497			323126,01	1296127,08
	50° 03' 37"	12,59		
1498			323134,09	1296136,73
	32° 54' 27"	12,19		
1499			323144,32	1296143,35
	17° 43' 41"	18,46		
1500			323161,9	1296148,97
	5° 13' 06"	17,37		
1501			323179,2	1296150,55
	348° 17' 13"	26,21		
1502			323204,86	1296145,23
	338° 21' 26"	30,86		
1503			323233,54	1296133,85
	325° 54' 40"	27,49		
1504			323256,31	1296118,44
	0° 20' 07"	23,93		
1505			323280,24	1296118,58
	321° 39' 23"	14,15		
1506			323291,34	1296109,8
	340° 56' 20"	8,39		
1507			323299,27	1296107,06
	0° 25' 01"	20,61		
1508			323319,88	1296107,21
	348° 00' 51"	6,98		

Название (номер) межевого знака	Дирекционные углы (град. мин. сек.)	Длина линии(м)	X координата	Y координата
1509			323326,71	1296105,76
	306° 08' 04"	7,48		
1510			323331,12	1296099,72
	315° 00' 00"	4,07		
1511			323334	1296096,84
	1° 23' 16"	11,97		
1512			323345,97	1296097,13
	15° 59' 58"	20,39		
1513			323365,57	1296102,75
	3° 04' 45"	18,62		
1514			323384,16	1296103,75
	33° 06' 47"	12,39		
1515			323394,54	1296110,52
	38° 51' 47"	22,03		
1516			323411,69	1296124,34
	31° 56' 24"	15,8		
1517			323425,1	1296132,7
	8° 45' 12"	17,94		
1518			323442,83	1296135,43
	344° 05' 08"	17,83		
1519			323459,98	1296130,54
	347° 18' 37"	15,07		
1520			323474,68	1296127,23
	357° 35' 02"	17,32		
1521			323491,98	1296126,5
	342° 12' 23"	16,95		
1522			323508,12	1296121,32
	328° 04' 29" -	35,66		
1523			323538,39	1296102,46
	337° 45' 08"	19,78		
1524			323556,7	1296094,97
	341° 10' 13"	32,13		
1525			323587,11	1296084,6
	328° 37' 14"	13		
1526			323598,21	1296077,83
	322° 03' 45"	25,76		
1527			323618,53	1296061,99
	332° 40' 22"	18,49		
1528			323634,96	1296053,5
	341° 40' 53"	23,39		
1529			323657,16	1296046,15
	348° 51' 48"	29,82		
1530			323686,42	1296040,39
	341° 41' 59"	20,19		
1531			323705,59	1296034,05
	340° 20' 39"	35,91		
1532			323739,41	1296021,97
	340° 18' 05"	6,02		
1533			323745,08	1296019,94
	323° 31' 51"	28,03		
1534			323767,62	1296003,28
	309° 22' 39"	32,04		
1535			323787,95	1295978,51

Название (номер) межевого знака	Дирекционные углы (град. мин. сек.)	Длина линии(м)	X координата	Y координата
	305° 37' 01"	19,3		
1536			323799,19	1295962,82
	302° 33' 04"	33,49		
1537			323817,21	1295934,59
	310° 30' 33"	15,53		
1538			323827,3	1295922,78
	330° 40' 18"	5,29		
1539			323831,91	1295920,19
	347° 57' 03"	19,31		
1540			323850,79	1295916,16
	354° 47' 41"	14,33		
1541			323865,06	1295914,86
	341° 31' 20"	8,49		
1542			323873,11	1295912,17
	321° 09' 59"	11,32		
1543			323881,93	1295905,07
	319° 47' 38"	12,27		
1544			323891,3	1295897,15
	301° 36' 17"	13,19		
1545			323898,21	1295885,92
	299° 00' 44"	9,22		
1546			323902,68	1295877,86
	312° 31' 32"	7,04		
1547			323907,44	1295872,67
	331° 29' 33"	16,89		
1548			323922,28	1295864,61
	341° 02' 08"	19,51		
1549			323940,73	1295858,27
	346° 56' 27"	14,65		
1550			323955	1295854,96
	343° 55' 57"	10,95		
1551			323965,52	1295851,93
	329° 04' 17"	8,41		
1552			323972,73	1295847,61
	311° 57' 52"	5,61		
1553			323976,48	1295843,44
	281° 25' 34"	11,61		
1554			323978,78	1295832,06
	272° 23' 50"	10,52		
1555			323979,22	1295821,55
	300° 57' 11"	9,24		
1556			323983,97	1295813,63
	309° 59' 39"	5,83		
1557			323987,72	1295809,16
	331° 52' 02"	6,7		
1558			323993,63	1295806
	321° 09' 11"	11,48		
1559			324002,57	1295798,8
	316° 21' 22"	17,33		
1560			324015,11	1295786,84
	300° 23' 01"	23,37		
1561			324026,93	1295766,68
	297° 06' 18"	28,47		

Название (номер) межевого знака	Дирекционные углы (град. мин. сек.)	Длина линии(м)	X координата	Y координата
1562	-		324039,9	1295741,34
	320° 28' 52"	11,77		
1563			324048,98	1295733,85
	322° 15' 40"	29,54		
1564			324072,34	1295715,77
	316° 46' 22"	35,2		
1565			324097,99	1295691,66
	326° 47' 13"	14,99		
1566			324110,53	1295683,45
	339° 29' 50"	20,16		
1567			324129,41	1295676,39
	345° 33' 12"	9,82		
1568			324138,92	1295673,94
	0° 46' 44"	21,33		
1569			324160,25	1295674,23
	7° 03' 37"	17,57		
1570			324177,69	1295676,39
	27° 47' 39"	8,96		
1571			324185,62	1295680,57
	47° 16' 16"	9,99		
1572			324192,4	1295687,91
	60° 28' 55"	8,77		
1573			324196,72	1295695,54
	78° 10' 38"	9,86		
1574			324198,74	1295705,19
	83° 26' 43"	8,85		
1575			324199,75	1295713,98
	50° 42' 56"	8,31		
1576			324205,01	1295720,41
	32° 46' 23"	15,43		
1577			324217,98	1295728,76
	32° 40' 27"	25,34		
1578			324239,31	1295742,44
	32° 34' 09"	16,59		
1579			324253,29	1295751,37
	24° 33' 33"	13,16		
1580			324265,26	1295756,84
	8° 08' 12"	12,22		
1581			324277,36	1295758,57
	4° 04' 23"	16,33		
1582			324293,65	1295759,73
	12° 56' 04"	12,87		
1583			324306,19	1295762,61
	24° 52' 02"	24,3		
1584			324328,24	1295772,83
	21° 25' 01"	26,02		
1585			324352,46	1295782,33
	14° 45' 59"	38,45		
1586			324389,64	1295792,13
	13° 06' 41"	39,37		
1587			324427,98	1295801,06
	9° 46' 05"	20,33		
1588			324448,02	1295804,51

Название (номер) межевого знака	Дирекционные углы (град. мин. сек.)	Длина линии(м)	X координата	Y координата
	22° 47' 28"	27,52		
1589			324473,39	1295815,17
	28° 07' 58"	16,18		
1590			324487,66	1295822,8
	39° 27' 32"	19,04		
1591			324502,36	1295834,9
	37° 52' 51"	17,34		
1592			324516,05	1295845,55
	50° 37' 30"	25,9		
1593			324532,48	1295865,57
	56° 00' 55"	35,6		
1594			324552,38	1295895,09
	57° 05' 18"	30,63		
1595			324569,02	1295920,8
	50° 09' 10"	38,81		
1596			324593,89	1295950,6
	49° 56' 47"	16,57		
1597			324604,55	1295963,28
	38° 59' 23"	17,63		
1598			324618,25	1295974,37
	32° 35' 16"	12,83		
1599			324629,06	1295981,28
	25° 14' 47"	11,47		
1600			324639,43	1295986,17
	8° 07' 20"	10,19		
1601			324649,52	1295987,61
	355° 42' 39"	48,13		
1602			324697,52	1295984,01
	6° 43' 06"	78,81		
1603			324775,79	1295993,23
	356° 28' 10"	11,69		
1604			324787,46	1295992,51
	347° 37' 56"	14,66		
1605			324801,78	1295989,37
	331° 14' 41"	28,44		
1606			324826,71	1295975,69
	340° 15' 05"	24		
1607			324849,3	1295967,58
	345° 50' 28"	29,43		
1608			324877,84	1295960,38
	354° 54' 28"	8,11		
1609			324885,92	1295959,66
	15° 55' 13"	9,44		
1610			324895	1295962,25
	22° 36' 57"	11,23		
1611			324905,37	1295966,57
	37° 28' 09"	10,9		
1612			324914,02	1295973,2
	42° 58' 40"	11,82		
1613			324922,67	1295981,26
	59° 17' 05"	9,89		
1614			324927,72	1295989,76
	74° 24' 07"	7,48		

Название (номер) межевого знака	Дирекционные углы (град. мин. сек.)	Длина линии(м)	X координата	Y координата
1615			324929,73	1295996,96
	87° 46' 39"	11,09		
1616			324930,16	1296008,04
	81° 01' 53"	7,44		
1617			324931,32	1296015,39
	57° 49' 53"	5,95		
1618			324934,49	1296020,43
	38° 38' 15"	12		
1619			324943,86	1296027,92
	38° 38' 00"	10,14		
1620			324951,78	1296034,25
	51° 55' 22"	10,44		
1621			324958,22	1296042,47
	61° 35' 21"	13,75		
1622			324964,76	1296054,56
	75° 26' 10"	19,49		
1623			324969,66	1296073,42
	76° 05' 21"	14,39		
1624			324973,12	1296087,39
	64° 13' 36"	13,59		
1625			324979,03	1296099,63
	57° 27' 36"	21,7		
1626			324990,7	1296117,92
	55° 41' 48"	19,7		
1627			325001,8	1296134,19
	35° 35' 49"	16,84		
1628			325015,49	1296143,99
	30° 04' 35"	39,65		
1629			325049,8	1296163,86
	20° 02' 51"	15,96		
1630			325064,79	1296169,33
	4° 33' 46"	16,34		
1631			325081,08	1296170,63
	350° 10' 47"	11,84		
1632			325092,75	1296168,61
	339° 14' 32"	25,59		
1633			325116,68	1296159,54
	333° 54' 01"	24,23		
1634			325138,44	1296148,88
	317° 13' 28"	47,91		
1635			325173,61	1296116,34
	320° 07' 35"	37,75		
1636			325202,58	1296092,14
	336° 16' 26"	19,68		
1637			325220,6	1296084,22
	350° 20' 48"	19,74		
1638			325240,06	1296080,91
	340° 31' 17"	34,55		
1639			325272,63	1296069,39
	345° 45' 00"	17,55		
1640			325289,64	1296065,07
	355° 42' 07"	53,77		
1641			325343,26	1296061,04

Название (номер) межевого знака	Дирекционные углы (град. мин. сек.)	Длина линии(м)	X координата	Y координата
	1° 01' 45"	32,3		
1642			325375,55	1296061,62
	12° 07' 47"	13,71		
1643			325388,95	1296064,5
	24° 18' 01"	11,54		
1644			325399,47	1296069,25
	35° 30' 11"	17,36		
1645			325413,6	1296079,33
	43° 44' 18"	18,95		
1646			325427,29	1296092,43
	36° 18' 58"	27,73		
1647			325449,63	1296108,85
	32° 23' 11"	14,51		
1648			325461,88	1296116,62
	25° 12' 56"	27,72		
1649			325486,96	1296128,43
	32° 24' 29"	27,15		
1650			325509,88	1296142,98
	26° 56' 39"	37,19		
1651			325543,03	1296159,83
	28° 20' 04"	28,82		
1652			325568,4	1296173,51
	37° 41' 14"	17,67		
1653			325582,38	1296184,31
	43° 42' 13"	23,13		
1654			325599,1	1296200,29
	46° 33' 51"	22,02		
1655			325614,24	1296216,28
	57° 58' 41"	25,82		
1656			325627,93	1296238,17
	57° 24' 30"	16,06		
1657			325636,58	1296251,7
	48° 58' 16"	21,95		
1658			325650,99	1296268,26
	53° 34' 05"	10,2		
1659			325657,05	1296276,47
	74° 23' 50"	12,86		
1660			325660,51	1296288,86
	90° 21' 42"	23,76		
1661			325660,36	1296312,62
	88° 07' 12"	13,11		
1662			325660,79	1296325,72
	70° 03' 20"	8,88		
1663			325663,82	1296334,07
	63° 24' 46"	11,6		
1664			325669,01	1296344,44
	61° 15' 51"	8,38		
1665			325673,04	1296351,79
	49° 10' 56"	15,22		
1666			325682,99	1296363,31
	37° 53' 28"	15,71		
1667			325695,39	1296372,96
	36° 29' 53"	24,97		

Название (номер) межевого знака	Дирекционные углы (град. мин. сек.)	Длина линии(м)	X координата	Y координата
1668			325715,46	1296387,81
	24° 56' 43"	9,18		
1669			325723,78	1296391,68
	14° 48' 28"	9,55		
1670			325733,01	1296394,12
	358° 48' 11"	13,4		
1671			325746,41	1296393,84
	353° 01' 48"	20,19		
1672			325766,45	1296391,39
	0° 52' 36"	28,1		
1673			325794,55	1296391,82
	337° 14' 52"	40,96		
1674			325832,32	1296375,98
	332° 11' 21"	11,72		
1675			325842,69	1296370,51
	326° 10' 26"	10,51		
1676			325851,42	1296364,66
	338° 44' 36"	14,45		
1677			325864,89	1296359,42
	348° 42' 06"	29,4		
1678			325893,72	1296353,66
	347° 38' 28"	16,82		
1679			325910,15	1296350,06
	1° 07' 37"	12,2		
1680			325922,35	1296350,3
	7° 54' 29"	16,06		
1681			325938,26	1296352,51
	343° 55' 57"	10,95		
1682			325948,78	1296349,48
	331° 36' 53"	16,05		
1683			325962,9	1296341,85
	326° 09' 34"	39,06		
1684			325995,34	1296320,1
	324° 32' 33"	21,58		
1685			326012,92	1296307,58
	321° 25' 40"	61,2		
1686			326060,77	1296269,42
	331° 04' 40"	29,03		
1687			326086,18	1296255,38
	343° 09' 52"	23,34		
1688			326108,52	1296248,62
	351° 37' 50"	38,61		
1689			326146,72	1296243
	3° 12' 29"	18,05		
1690			326164,74	1296244,01
	16° 25' 30"	39,22		
1691			326202,36	1296255,1
	17° 16' 28"	18,89		
1692			326220,4	1296260,71
	31° 16' 24"	33,02		
1693			326248,62	1296277,85
	31° 07' 32"	54,05		
1694			326294,89	1296305,79

Название (номер) межевого знака	Дирекционные углы (град. мин. сек.)	Длина линии(м)	X координата	Y координата
	33° 16' 35"	42,25		
1695			326330,21	1296328,97
	10° 35' 04"	11		
1696			326341,02	1296330,99
	21° 18' 24"	12,69		
1697			326352,84	1296335,6
	25° 15' 30"	22,94		
1698			326373,59	1296345,39
	26° 50' 48"	24,56		
1699			326395,5	1296356,48
	12° 53' 52"	15,5		
1700			326410,61	1296359,94
	9° 43' 50"	28,1		
1701			326438,31	1296364,69
	14° 39' 10"	25,02		
1702			326462,52	1296371,02
	359° 05' 06"	18,16		
1703			326480,68	1296370,73
	357° 53' 58"	35,19		
1704			326515,85	1296369,44
	346° 03' 40"	25,7		
1705			326540,79	1296363,25
	335° 09' 02"	15,09		
1706			326554,48	1296356,91
	320° 18' 17"	13,31		
1707			326564,72	1296348,41
	319° 37' 26"	22,89		
1708			326582,16	1296333,58
	320° 36' 43"	16,34		
1709			326594,79	1296323,21
	320° 37' 50"	4,54		
1710			326598,3	1296320,33
	315° 14' 08"	12,04		
1711			326606,85	1296311,85
	340° 33' 14"	5,2		
1712			326611,75	1296310,12
	356° 53' 19"	10,69		
1713			326622,42	1296309,54
	359° 28' 47"	15,42		
1714			326637,84	1296309,4
	345° 44' 19"	32,72		
1715			326669,55	1296301,34
	357° 06' 42"	14,29		
1716			326683,82	1296300,62
	352° 51' 49"	18,59		
1717			326702,27	1296298,31
	343° 53' 36"	24,91		
1718			326726,2	1296291,4
	343° 08' 00"	18,37		
1719			326743,78	1296286,07
	0° 00' 00"	11,53		
1720			326755,31	1296286,07
	14° 32' 24"	7,45		

Название (номер) межевого знака	Дирекционные углы (град. мин. сек.)	Длина линии(м)	X координата	Y координата
1721			326762,52	1296287,94
	23° 12' 57"	13,17		
1722			326774,62	1296293,13
	45° 33' 12"	39,53		
1723			326802,3	1296321,35
	40° 46' 10"	38,82		
1724			326831,7	1296346,7
	36° 19' 40"	29,17		
1725			326855,2	1296363,98
	30° 26' 03"	30,42		
1726			326881,43	1296379,39
	24° 37' 58"	34,88		
1727			326913,14	1296393,93
	16° 45' 36"	23,48		
1728			326935,62	1296400,7
	16° 27' 21"	23,9		
1729			326958,54	1296407,47
	6° 16' 15"	47,42		
1730			327005,68	1296412,65
	3° 58' 09"	62,41		
1731			327067,94	1296416,97
	359° 19' 31"	27,17		
1732			327095,11	1296416,65
	344° 47' 17"	18,67		
1733			327113,13	1296411,75
	338° 57' 17"	26,87		
1734			327138,21	1296402,1
	332° 32' 30"	31,84		
1735			327166,46	1296387,42
	327° 43' 36"	21,31		
1736			327184,48	1296376,04
	323° 18' 52"	21,12		
1737			327201,42	1296363,42
	335° 58' 18"	17,68		
1738			327217,57	1296356,22
	351° 08' 01"	11,22		
1739			327228,66	1296354,49
	5° 04' 03"	11,43		
1740			327240,05	1296355,5
	15° 31' 54"	27,97		
1741			327267	1296362,99
	18° 16' 44"	19,74		
1742			327285,74	1296369,18
	10° 46' 13"	15,41		
1743			327300,88	1296372,06
	17° 22' 54"	19,78		
1744			327319,76	1296377,97
	29° 33' 53"	13,42		
1745			327331,43	1296384,59
	30° 15' 00"	18,86		
1746			327347,72	1296394,09
	17° 45' 15"	23,15		
1747			327369,77	1296401,15

Название (номер) межевого знака	Дирекционные углы (град. мин. сек.)	Длина линии(м)	X координата	Y координата
	34° 48' 47"	19,67		
1748			327385,92	1296412,38
	34° 00' 37"	27,3		
1749			327408,55	1296427,65
	46° 59' 54"	20,28		
1750			327422,38	1296442,48
	53° 53' 51"	23		
1751			327435,93	1296461,06
	75° 44' 01"	19,32		
1752			327440,69	1296479,78
	74° 26' 27"	34,22		
1753			327449,87	1296512,75
	76° 47' 36"	16,41		
1754			327453,62	1296528,73
	69° 07' 09"	19,42		
1755			327460,54	1296546,87
	64° 11' 33"	14,88		
1756			327467,02	1296560,27
	51° 18' 28"	11,07		
1757			327473,94	1296568,91
	42° 56' 34"	17,34		
1758			327486,63	1296580,72
	33° 00' 21"	17,18		
1759			327501,04	1296590,08
	13° 41' 35"	19,43		
1760			327519,92	1296594,68
	359° 17' 13"	11,25		
1761			327531,17	1296594,54
	353° 55' 58"	34,06		
1762			327565,04	1296590,94
	351° 27' 46"	22,3		
1763			327587,09	1296587,63
	357° 52' 00"	15,58		
1764			327602,66	1296587,05
	17° 05' 51"	8,13		
1765			327610,43	1296589,44
	24° 51' 29"	13,51		
1766			327622,69	1296595,12
	48° 09' 29"	16,43		
1767			327633,65	1296607,36
	65° 51' 41"	10,56		
1768			327637,97	1296617
	85° 16' 00"	31,51		
1769			327640,57	1296648,4
	92° 42' 47"	24,51		
1770			327639,41	1296672,88
	89° 24' 11"	14,4		
1771			327639,56	1296687,28
	79° 24' 21"	10,99		
1772			327641,58	1296698,08
	70° 21' 08"	19,27		
1773			327648,06	1296716,23
	70° 24' 18"	13,75		

Название (номер) межевого знака	Дирекционные углы (град. мин. сек.)	Длина линии(м)	X координата	Y координата
1774			327652,67	1296729,18
	54° 18' 13"	12,6		
1775			327660,02	1296739,41
	49° 17' 19"	20,33		
1776			327673,28	1296754,82
	35° 30' 11"	17,36		
1777			327687,41	1296764,9
	27° 01' 08"	31,06		
1778			327715,08	1296779,01
	8° 49' 00"	21,6		
1779			327736,42	1296782,32
	2° 58' 52"	20		
1780			327756,39	1296783,36
	106° 37' 56"	26,24		
1781			327748,88	1296808,5
	105° 53' 29"	14,61		
1782			327744,88	1296822,55
	148° 53' 46"	7,01		
1783			327738,88	1296826,17
	103° 04' 05"	95,88		
1784			327717,2	1296919,57
	105° 55' 24"	71,15		
1785			327697,68	1296987,99
	104° 50' 28"	93,07		
1786			327673,84	1297077,96
	103° 56' 44"	243,57		
1787			327615,14	1297314,35
	104° 53' 53"	267,87		
1788			327546,27	1297573,22
	103° 41' 54"	262,83		
1789			327484,03	1297828,57
	103° 30' 00"	313,86		
1790			327410,76	1298133,76
	104° 28' 40"	257,8		
1791			327346,31	1298383,37
	104° 54' 58"	289,82		
1792			327271,71	1298663,42
	104° 30' 16"	331,79		
1793			327188,61	1298984,64
	345° 04' 12"	23,79		
1794			327211,6	1298978,51
	2° 22' 51"	36,35		
1795			327247,92	1298980,02
	353° 55' 50"	11,92		
1796			327259,77	1298978,76
	330° 24' 14"	14,8		
1797			327272,64	1298971,45
	303° 04' 07"	10,23		
1798			327278,22	1298962,88
	282° 57' 19"	10,93		
1799			327280,67	1298952,23
	268° 18' 30"	19,31		
1800			327280,1	1298932,93

Название (номер) межевого знака	Дирекционные углы (град. мин. сек.)	Длина линии(м)	X координата	Y координата
	271° 55' 17"	17		
1801			327280,67	1298915,94
	281° 45' 58"	11,33		
1802			327282,98	1298904,85
	288° 37' 21"	13,53		
1803			327287,3	1298892,03
	301° 48' 48"	14,23		
1804			327294,8	1298879,94
	307° 59' 12"	11,7		
1805			327302	1298870,72
	332° 43' 18"	10,06		
1806			327310,94	1298866,11
	344° 24' 33"	6,44		
1807			327317,14	1298864,38
	356° 52' 00"	15,73		
1808			327332,85	1298863,52
	0° 26' 46"	55,21		
1809			327388,06	1298863,95
	9° 17' 19"	15,18		
1810			327403,04	1298866,4
	14° 15' 45"	23,95		
1811			327426,25	1298872,3
	19° 01' 45"	21,65		
1812			327446,72	1298879,36
	28° 18' 59"	12,44		
1813			327457,67	1298885,26
	33° 48' 09"	18,39		
1814			327472,95	1298895,49
	36° 14' 34"	24,85		
1815			327492,99	1298910,18
	38° 35' 06"	27,47		
1816			327514,46	1298927,31
	31° 37' 55"	12,36		
1817			327524,98	1298933,79
	16° 32' 47"	11,13		
1818			327535,65	1298936,96
	358° 39' 54"	18,46		
1819			327554,1	1298936,53
	355° 12' 32"	6,94		
1820			327561,02	1298935,95
	341° 33' 54"	7,75		
1821			327568,37	1298933,5
	335° 15' 26"	6,19		
1822			327573,99	1298930,91
	325° 25' 38"	12,42		
1823			327584,22	1298923,86
	325° 29' 29"	10,68		
1824			327593,02	1298917,81
	337° 56' 37"	11,26		
1825			327603,46	1298913,58
	356° 15' 05"	11,62		
1826			327615,06	1298912,82
	11° 16' 51"	7,72		

Название (номер) межевого знака	Дирекционные углы (град. мин. сек.)	Длина линии(м)	X координата	Y координата
1827			327622,63	1298914,33
	46° 33' 15"	64,92		
1828			327667,27	1298961,46
	61° 21' 28"	15,79		
1829			327674,84	1298975,32
	59° 25' 37"	17,85		
1830			327683,92	1298990,69
	31° 45' 58"	21,07		
1831			327701,83	1299001,78
	113° 42' 24"	15,69		
1832			327695,52	1299016,15
	114° 35' 16"	184,43		
1833			327618,78	1299183,86
	120° 07' 38"	322,76		
1834			327456,78	1299463,02
	121° 21' 09"	35,63		
1835			327438,24	1299493,45
	126° 53' 43"	319,84		
1836			327246,22	1299749,24
	117° 34' 26"	228,87		
1837			327140,28	1299952,11
	117° 37' 54"	201,58		
1838			327046,79	1300130,7
	117° 38' 14"	21,75		
1839			327036,7	1300149,97
	117° 39' 56"	3,73		
1840			327034,97	1300153,27
	116° 08' 49"	3,68		
1841			327033,35	1300156,57
	116° 06' 17"	4,45		
1842			327031,39	1300160,57
	116° 27' 14"	11,52		
1843			327026,26	1300170,88
	116° 05' 18"	649,38		
1844			326740,69	1300754,1
	98° 31' 35"	95,3		
1845			326726,56	1300848,35
	52° 45' 00"	8,44		
1846			326731,67	1300855,07
	52° 42' 31"	50,56		
1847			326762,3	1300895,29
	82° 11' 03"	50		
1848			326769,1	1300944,83
	89° 55' 25"	60		
1849			326769,18	1301004,83
	80° 41' 12"	93		
1850			326784,23	1301096,6
	108° 08' 18"	251		
1851			326706,09	1301335,13
	120° 44' 35"	110		
1852			326649,86	1301429,67
	94° 59' 45"	127		
1853			326638,8	1301556,19

Название (номер) межевого знака	Дирекционные углы (град. мин. сек.)	Длина линии(м)	X координата	Y координата
	94° 40' 42"	77		
1854			326632,52	1301632,93
	85° 55' 15"	70,01		
1855			326637,5	1301702,76
	107° 54' 20"	153		
1856			326590,46	1301848,35
	102° 27' 54"	3,89		
1857			326589,62	1301852,15
	102° 30' 07"	97,1		
1858			326568,6	1301946,95
	91° 09' 51"	63		
1859			326567,32	1302009,94
	76° 24' 50"	96		
1860			326589,87	1302103,25
	97° 05' 50"	59		
1861			326582,58	1302161,8
	78° 28' 45"	197,72		
1862			326622,07	1302355,54
	117° 03' 58"	42,44		
1863			326602,76	1302393,33
	94° 23' 50"	28,17		
1864			326600,6	1302421,42
	83° 16' 20"	9,3		
1865			326601,69	1302430,66
	72° 57' 20"	13,03		
1866			326605,51	1302443,12
	33° 30' 59"	27,46		
1867			326628,4	1302458,28
	52° 26' 53"	94,59		
1868			326686,05	1302533,27
	72° 54' 16"	93,62		
1869			326713,57	1302622,75
	42° 28' 21"	69,59		
1870			326764,9	1302669,74
	359° 53' 39"	16,25		
1871			326781,15	1302669,71
	331° 36' 37"	76,41		
1872			326848,37	1302633,38
	326° 41' 21"	56,16		
1873			326895,3	1302602,54
	350° 33' 06"	33,63		
1874			326928,47	1302597,02
	345° 42' 37"	53,2		
1875			326980,02	1302583,89
	336° 38' 39"	34,43		
1876			327011,63	1302570,24
	308° 50' 24"	54,63		
1877			327045,89	1302527,69
	300° 04' 30"	63,7		
1878			327077,81	1302472,57
	326° 42' 44"	43,86		
1879			327114,47	1302448,5
	334° 16' 53"	50,56		

Название (номер) межевого знака	Дирекционные углы (град. мин. сек.)	Длина линии(м)	X координата	Y координата
1880			327160,02	1302426,56
	1° 19' 10"	29,1		
1881			327189,11	1302427,23
	1° 18' 59"	15,23		
1882			327204,34	1302427,58
	13° 10' 59"	34,2		
1883			327237,64	1302435,38
	344° 18' 00"	19,88		
1884			327256,78	1302430
	335° 10' 21"	39,68		
1885			327292,79	1302413,34
	340° 30' 01"	32		
1886			327322,95	1302402,66
	359° 24' 20"	34,7		
1887			327357,65	1302402,3
	352° 04' 45"	29,03		
1888			327386,4	1302398,3
	328° 23' 09"	17,23		
1889			327401,07	1302389,27
	306° 11' 54"	11,09		
1890			327407,62	1302380,32
	271° 36' 25"	19,26		
1891			327408,16	1302361,07
	285° 18' 23"	21,55		
1892			327413,85	1302340,28
	330° 44' 56"	27,77		
1893			327438,08	1302326,71
	323° 33' 29"	22,76		
1894			327456,39	1302313,19
	310° 15' 38"	29,35		
1895			327475,36	1302290,79
	306° 24' 51"	79,71		
1896			327522,68	1302226,64
	320° 48' 00"	51,01		
1897			327562,21	1302194,4
	320° 15' 34"	30,47		
1898			327585,64	1302174,92
	308° 25' 20"	30,49		
1899			327604,59	1302151,03
	292° 58' 59"	25,84		
1900			327614,68	1302127,24
	278° 50' 46"	40,51		
1901			327620,91	1302087,21
	273° 01' 49"	46,73		
1902			327623,38	1302040,55
	272° 15' 43"	29,64		
1903			327624,55	1302010,93
	334° 49' 48"	129,88		
1904			327742,1	1301955,69
	330° 38' 42"	35,37		
1905			327772,93	1301938,35
	327° 04' 15"	33,2		
1906			327800,8	1301920,3

Название (номер) межевого знака	Дирекционные углы (град. мин. сек.)	Длина линии(м)	X координата	Y координата
	328° 04' 12"	24,2		
1907			327821,34	1301907,5
	357° 25' 53"	42,84		
1908			327864,14	1301905,58
	353° 40' 47"	22,26		
1909			327886,26	1301903,13
	334° 55' 06"	26,77		
1910			327910,51	1301891,78
	328° 52' 28"	29,13		
1911			327935,45	1301876,72
	342° 01' 08"	12,37		
1912			327947,22	1301872,9
	348° 17' 09"	38,37		
1913			327984,79	1301865,11
	351° 47' 59"	33,51		
1914			328017,96	1301860,33
	10° 44' 34"	22,59		
1915			328040,15	1301864,54
	14° 42' 07"	25,26		
1916			328064,58	1301870,95
	12° 16' 04"	16,66		
1917			328080,86	1301874,49
	344° 36' 10"	14,5		
1918			328094,84	1301870,64
	314° 20' 39"	13,59		
1919			328104,34	1301860,92
	306° 06' 36"	38,3		
1920			328126,91	1301829,98
	355° 48' 11"	8,06		
1921			328134,95	1301829,39
	317° 31' 06"	60,19		
1922			328179,34	1301788,74
	311° 42' 01"	28,5		
1923			328198,3	1301767,46
	298° 34' 50"	13,73		
1924			328204,87	1301755,4
	319° 06' 55"	40,99		
1925			328235,86	1301728,57
	289° 54' 41"	25,28		
1926			328244,47	1301704,8
	297° 34' 50"	39,87		
1927			328262,93	1301669,46
	306° 51' 36"	46,14		
1928			328290,61	1301632,54
	304° 56' 04"	46,36		
1929			328317,16	1301594,53
	298° 42' 07"	33,94		
1930			328333,46	1301564,76
	296° 31' 28"	31,6		
1931			328347,57	1301536,49
	288° 22' 00"	23,87		
1932			328355,09	1301513,84
	313° 41' 37"	23,26		

Название (номер) межевого знака	Дирекционные углы (град. мин. сек.)	Длина линии(м)	X координата	Y координата
1933			328371,16	1301497,02
	324° 22' 15"	22,54		
1934			328389,48	1301483,89
	328° 33' 35"	20,21		
1935			328406,72	1301473,35
	296° 53' 08"	9,6		
1936			328411,06	1301464,79
	286° 16' 23"	8,89		
1937			328413,55	1301456,26
	258° 34' 31"	9,79		
1938			328411,61	1301446,66
	226° 47' 52"	13,07		
1939			328402,66	1301437,13
	223° 23' 22"	13,33		
1940			328392,97	1301427,97
	228° 37' 24"	10,74		
1941			328385,87	1301419,91
	253° 48' 32"	9,61		
1942			328383,19	1301410,68
	275° 19' 10"	10,79		
1943			328384,19	1301399,94
	280° 59' 50"	14,73		
1944			328387	1301385,48
	277° 54' 49"	14,96		
1945			328389,06	1301370,66
	278° 17' 57"	11,99		
1946			328390,79	1301358,8
	276° 04' 31"	12,66		
1947			328392,13	1301346,21
	275° 34' 56"	13,78		
1948			328393,47	1301332,5
	287° 48' 08"	14,03		
1949			328397,76	1301319,14
	297° 31' 29"	11,75		
1950			328403,19	1301308,72
	294° 57' 43"	9,43		
1951			328407,17	1301300,17
	290° 20' 05"	5,15		
1952			328408,96	1301295,34
	276° 45' 01"	11,57		
1953			328410,32	1301283,85
	288° 18' 57"	13,68		
1954			328414,62	1301270,86
	301° 00' 43"	20,42		
1955			328425,14	1301253,36
	313° 45' 35"	24,83		
1956			328442,31	1301235,43
	330° 04' 01"	10,58		
1957			328451,48	1301230,15
	7° 01' 39"	16,76		
1958			328468,11	1301232,2
	359° 26' 17"	21,41		
1959			328489,52	1301231,99

Название (номер) межевого знака	Дирекционные углы (град. мин. сек.)	Длина линии(м)	X координата	Y координата
	359° 21' 51"	8,11		
1960			328497,63	1301231,9
	1° 18' 46"	33,61		
1961			328531,23	1301232,67
	333° 26' 06"	29,56		
1962			328557,67	1301219,45
	322° 37' 44"	29,03		
1963			328580,74	1301201,83
	297° 39' 21"	21,85		
1964			328590,88	1301182,48
	303° 02' 18"	19,99		
1965			328601,78	1301165,72
	344° 23' 08"	21,4		
1966			328622,39	1301159,96
	349° 37' 36"	21,71		
1967			328643,75	1301156,05
	353° 02' 29"	20,06		
1968			328663,66	1301153,62
	341° 44' 07"	17,04		
1969			328679,84	1301148,28
	317° 54' 46"	14,47		
1970			328690,58	1301138,58
	300° 59' 10"	17,64		
1971			328699,66	1301123,46
	302° 33' 45"	17,33		
1972			328708,99	1301108,85
	329° 21' 10"	15,83		
1973			328722,61	1301100,78
	353° 56' 09"	19,03		
1974			328741,53	1301098,77
	2° 36' 35"	21,96		
1975			328763,47	1301099,77
	16° 59' 54"	31,91		
1976			328793,99	1301109,1
	9° 26' 49"	24,55		
1977			328818,21	1301113,13
	3° 35' 28"	12,13		
1978			328830,32	1301113,89
	348° 17' 56"	14,94		
1979			328844,95	1301110,86
	339° 48' 10"	15,32		
1980			328859,33	1301105,57
	351° 23' 18"	8,41		
1981			328867,65	1301104,31
	4° 04' 52"	17,7		
1982			328885,31	1301105,57
	17° 23' 59"	13,48		
1983			328898,17	1301109,6
	25° 43' 10"	36,36		
1984			328930,93	1301125,38
	4° 57' 52"	23		
1985			328953,84	1301127,37
	358° 11' 00"	17,35		

Название (номер) межевого знака	Дирекционные углы (град. мин. сек.)	Длина линии(м)	X координата	Y координата
1986			328971,18	1301126,82
	353° 41' 47"	25,96		
1987			328996,98	1301123,97
	330° 44' 49"	18,5		
1988			329013,12	1301114,93
	340° 00' 49"	14,48		
1989			329026,73	1301109,98
	8° 25' 37"	14,19		
1990			329040,77	1301112,06
	31° 10' 12"	14,76		
1991			329053,4	1301119,7
	38° 42' 15"	18,12		
1992			329067,54	1301131,03
	46° 46' 37"	19,61		
1993			329080,97	1301145,32
	28° 06' 58"	9,25		
1994			329089,13	1301149,68
	352° 16' 23"	14,88		
1995			329103,87	1301147,68
	322° 39' 43"	23,49		
1996			329122,55	1301133,43
	310° 34' 55"	31,94		
1997			329143,33	1301109,17
	301° 09' 29"	43,51		
1998			329165,84	1301071,94
	300° 26' 06"	29,35		
1999			329180,71	1301046,63
	313° 42' 39"	23,26		
2000			329196,78	1301029,82
	335° 16' 09"	15,37		
2001			329210,74	1301023,39
	7° 56' 09"	17,53		
2002			329228,1	1301025,81
	6° 57' 21"	19,74		
2003			329247,69	1301028,2
	8° 06' 24"	24,11		
2004			329271,56	1301031,6
	335° 56' 15"	66,37		
2005			329332,16	1301004,54
	356° 27' 12"	31,2		
2006			329363,3	1301002,61
	6° 40' 18"	49,84		
2007			329412,8	1301008,4
	9° 01' 11"	31,06		
2008			329443,48	1301013,27
	343° 14' 26"	14,6		
2009			329457,46	1301009,06
	341° 56' 32"	64,88		
2010			329519,14	1300988,95
	5° 54' 38"	72,45		
2011			329591,2	1300996,41
	332° 50' 02"	66,52		
2012			329650,38	1300966,04

Название (номер) межевого знака	Дирекционные углы (град. мин. сек.)	Длина линии(м)	X координата	Y координата
	349° 34' 09"	47,56		
2013			329697,15	1300957,43
	8° 19' 24"	23,9		
2014			329720,8	1300960,89
	22° 51' 35"	14,88		
2015			329734,51	1300966,67
	28° 32' 12"	30,42		
2016			329761,23	1300981,2
	349° 55' 45"	8,98		
2017			329770,07	1300979,63
	342° 09' 26"	16,22		
2018			329785,51	1300974,66
	317° 05' 25"	16,48		
2019			329797,58	1300963,44
	314° 50' 17"	30,04		
2020			329818,76	1300942,14
	330° 48' 38"	14,85		
2021			329831,72	1300934,9
	345° 12' 32"	14,73		
2022			329845,96	1300931,14
	358° 07' 47"	16,24		
2023			329862,19	1300930,61
	15° 11' 53"	14,95		
2024			329876,62	1300934,53
	28° 51' 12"	13,55		
2025			329888,49	1300941,07
	14° 27' 42"	16,66		
2026			329904,62	1300945,23
	6° 37' 51"	15,24		
2027			329919,76	1300946,99
	349° 01' 05"	18,16		
2028			329937,59	1300943,53
	326° 27' 32"	14,95		
2029			329950,05	1300935,27
	347° 22' 53"	12,45		
2030			329962,2	1300932,55
	24° 56' 18"	17,17		
2031			329977,77	1300939,79
	35° 11' 45"	17,73		
2032			329992,26	1300950,01
	25° 21' 07"	14,36		
2033			330005,24	1300956,16
	354° 32' 15"	19,54		
2034			330024,69	1300954,3
	342° 29' 59"	15,9		
2035			330039,85	1300949,52
	319° 17' 57"	21,22		
2036			330055,94	1300935,68
	317° 25' 40"	19,36		
2037			330070,2	1300922,58
	1° 59' 30"	24,74		
2038			330094,93	1300923,44
	9° 26' 02"	53,2		

Название (номер) межевого знака	Дирекционные углы (град. мин. сек.)	Длина линии(м)	X координата	Y координата
2039			330147,41	1300932,16
	15° 54' 06"	23,47		
2040			330169,98	1300938,59
	37° 22' 40"	12,63		
2041			330180,02	1300946,26
	66° 50' 54"	14,42		
2042			330185,69	1300959,52
	78° 44' 19"	13,93		
2043			330188,41	1300973,18
	79° 31' 16"	15,01		
2044			330191,14	1300987,94
	61° 12' 19"	10,92		
2045			330196,4	1300997,51
	43° 20' 46"	14,7		
2046			330207,09	1301007,6
	26° 35' 09"	12,4		
2047			330218,18	1301013,15
	11° 55' 04"	18,3		
2048			330236,09	1301016,93
	346° 40' 42"	29,56		
2049			330264,85	1301010,12
	333° 35' 30"	22,89		
2050			330285,35	1300999,94
	334° 08' 13"	13,87		
2051			330297,83	1300993,89
	350° 12' 38"	13,82		
2052			330311,45	1300991,54
	10° 27' 52"	15,42		
2053			330326,61	1300994,34
	21° 51' 23"	13,57		
2054			330339,2	1300999,39
	54° 19' 53"	12,21		
2055			330346,32	1301009,31
	80° 01' 02"	15,75		
2056			330349,05	1301024,82
	70° 58' 34"	11,69		
2057			330352,86	1301035,87
	59° 46' 41"	11,92		
2058			330358,86	1301046,17
	25° 18' 58"	13,54		
2059			330371,1	1301051,96
	13° 01' 33"	11		
2060			330381,82	1301054,44
	7° 22' 08"	13,41		
2061			330395,12	1301056,16
	7° 54' 13"	17,53		
2062			330412,48	1301058,57
	7° 58' 22"	14,92		
2063			330427,26	1301060,64
	32° 58' 20"	28,77		
2064			330451,4	1301076,3
	33° 57' 17"	30,01		
2065			330476,29	1301093,06

Название (номер) межевого знака	Дирекционные углы (град. мин. сек.)	Длина линии(м)	X координата	Y координата
	42° 51' 29"	27,43		
2066			330496,4	1301111,72
	38° 46' 57"	26,25		
2067			330516,86	1301128,16
	20° 19' 32"	16,58		
2068			330532,41	1301133,92
	358° 05' 10"	15,87		
2069			330548,27	1301133,39
	342° 33' 34"	16,58		
2070			330564,09	1301128,42
	338° 26' 25"	26,86		
2071			330589,07	1301118,55
	347° 30' 11"	21,49		
2072			330610,05	1301113,9
	3° 10' 07"	17,01		
2073			330627,03	1301114,84
	12° 01' 32"	49,15		
2074			330675,1	1301125,08
	357° 15' 45"	29,52		
2075			330704,59	1301123,67
	0° 35' 32"	35,79		
2076			330740,38	1301124,04
	339° 33' 02"	23,93		
2077			330762,8	1301115,68
	317° 48' 56"	17,27		
2078			330775,6	1301104,08
	301° 20' 57"	10,46		
2079			330781,04	1301095,15
	284° 11' 47"	13,01		
2080			330784,23	1301082,54
	277° 12' 53"	19,03		
2081			330786,62	1301063,66
	283° 51' 16"	23,68		
2082			330792,29	1301040,67
	304° 10' 25"	20,7		
2083			330803,92	1301023,54
	307° 52' 30"	23,15		
2084			330818,13	1301005,27
	308° 48' 50"	24,41		
2085			330833,43	1300986,25
	295° 00' 24"	30,75		
2086			330846,43	1300958,38
	287° 42' 55"	74,01		
2087			330868,95	1300887,88
	286° 39' 05"	28,65		
2088			330877,16	1300860,43
	283° 09' 34"	38,83		
2089			330886	1300822,62
	283° 01' 31"	37,67		
2090			330894,49	1300785,92
	291° 16' 50"	32,68		
2091			330906,35	1300755,47
	295° 50' 32"	105,3		

Название (номер) межевого знака	Дирекционные углы (град. мин. сек.)	Длина линии(м)	X координата	Y координата
2092			330952,25	1300660,7
	277° 10' 28"	41,8		
2093			330957,47	1300619,23
	272° 48' 43"	292,51		
2094			330971,82	1300327,07
	272° 47' 57"	23,96		
2095			330972,99	1300303,14
	272° 49' 35"	24,54		
2096			330974,2	1300278,63
	272° 48' 56"	7,94		
2097			330974,59	1300270,7
	6° 26' 29"	376,51		
2098			331348,72	1300312,94
	6° 26' 17"	153,04		
2099			331500,79	1300330,1
	15° 24' 23"	510,31		
2100			331992,76	1300465,67
	23° 19' 44"	409,81		
2101			332369,07	1300627,96
	75° 39' 26"	47,15		
2102			332380,75	1300673,64
	75° 38' 39"	32,18		
2103			332388,73	1300704,82
	75° 39' 00"	230,83		
2104			332445,94	1300928,45
	76° 37' 35"	494,73		
2105			332560,37	1301409,76
	79° 38' 14"	30,97		
2106			332565,94	1301440,22
	79° 39' 26"	4,07		
2107			332566,67	1301444,22
	79° 37' 56"	464,92		
2108			332650,34	1301901,55
	105° 57' 57"	130,81		
2109			332614,36	1302027,31
	110° 34' 40"	30,78		
2110			332603,54	1302056,13
	107° 12' 22"	120,62		
2111			332567,86	1302171,35
	113° 31' 27"	242,8		
2112			332470,95	1302393,97
	111° 32' 32"	402,36		
2113			332323,21	1302768,22
	122° 49' 21"	22,9		
2114			332310,8	1302787,46
	111° 46' 44"	344,32		
2115			332183,05	1303107,2
	93° 50' 17"	321,35		
2116			332161,54	1303427,83
	91° 13' 07"	272,74		
2117			332155,74	1303700,51
	358° 02' 09"	325,61		
2118			332481,16	1303689,35

Название (номер) межевого знака	Дирекционные углы (град. мин. сек.)	Длина линии(м)	X координата	Y координата
	355° 49' 53"	111,57		
2119			332592,43	1303681,24
	358° 09' 36"	92,5		
2120			332684,88	1303678,27
	347° 54' 16"	44,19		
2121			332728,09	1303669,01
	355° 33' 26"	287,35		
2122			333014,58	1303646,75
	353° 51' 20"	132,57		
2123			333146,39	1303632,56
	353° 42' 55"	351,51		
2124			333495,79	1303594,08
	354° 29' 48"	303,32		
2125			333797,71	1303564,99
	351° 09' 53"	287,64		
2126			334081,94	1303520,81
	277° 17' 31"	34,04		
2127			334086,26	1303487,05
	271° 16' 03"	755,85		
2128			334102,98	1302731,38
	274° 24' 55"	80,15		
2129			334109,15	1302651,47
	271° 35' 34"	579,2		
2130			334125,25	1302072,49
	269° 06' 25"	189,91		
2131			334122,29	1301882,6
	270° 30' 24"	401,43		
2132			334125,84	1301481,19
	250° 14' 04"	5,17		
2133			334124,09	1301476,32
	275° 46' 09"	19,5		
2134			334126,05	1301456,92
	270° 30' 37"	43,78		
2135			334126,44	1301413,14
	270° 30' 50"	15,61		
2136			334126,58	1301397,53
	26° 24' 39"	495,18		
2137			334570,08	1301617,79
	26° 52' 55"	130,95		
2138			334686,88	1301677
	27° 47' 14"	284,93		
2139			334938,95	1301809,83
	27° 43' 17"	503,25		
2140			335384,44	1302043,93
	30° 47' 31"	498,26		
2141			335812,46	1302299
	73° 15' 56"	51,37		
2142			335827,25	1302348,19
	70° 41' 41"	3,54		
2143			335828,42	1302351,53
	79° 32' 59"	22,22		
2144			335832,45	1302373,38
	79° 32' 30"	110,84		

Название (номер) межевого знака	Дирекционные углы (град. мин. сек.)	Длина линии(м)	X координата	Y координата
2145			335852,57	1302482,38
	66° 30' 32"	228,75		
2146			335943,75	1302692,17
	64° 27' 21"	99,91		
2147			335986,83	1302782,31
	67° 50' 04"	358,83		
2148			336122,21	1303114,62
	62° 03' 54"	40,96		
2149			336141,4	1303150,81
	65° 05' 55"	122,93		
2150			336193,16	1303262,31
	65° 45' 08"	208,7		
2151			336278,87	1303452,6
	64° 33' 03"	34,67		
2152			336293,77	1303483,91
	63° 51' 02"	41,3		
2153			336311,97	1303520,98
	63° 15' 59"	91,16		
2154			336352,98	1303602,4
	66° 01' 15"	623,98		
2155			336606,57	1304172,53
	66° 40' 42"	437,27		
2156			336779,68	1304574,07
	64° 29' 06"	269,65		
2157			336895,83	1304817,42
	98° 34' 29"	65,26		
2158			336886,1	1304881,95
	97° 04' 25"	149,5		
2159			336867,69	1305030,31
	92° 58' 16"	32,41		
2160			336866,01	1305062,68
	97° 04' 15"	291,07		
2161			336830,18	1305351,54
	96° 24' 37"	19,88		
2162			336827,96	1305371,3
	118° 25' 45"	3,02		
2163			336826,52	1305373,96
	94° 29' 34"	499,66		
2164			336787,38	1305872,08
	95° 34' 33"	201,82		
2165			336767,77	1306072,95
	85° 43' 41"	4,16		
2166			336768,08	1306077,1
	95° 45' 02"	24,25		
2167			336765,65	1306101,23
	97° 00' 16"	235,84		
2168			336736,89	1306335,31
	106° 14' 49"	5,22		
2169			336735,43	1306340,32
	97° 19' 12"	356,57		
2170			336690	1306693,98
	97° 30' 41"	272,56		
2171			336654,37	1306964,2

Название (номер) межевого знака	Дирекционные углы (град. мин. сек.)	Длина линии(м)	X координата	Y координата
	95° 43' 03"	395,8		
2172			336614,94	1307358,03
	80° 09' 37"	167,01		
2173			336643,48	1307522,58
	80° 00' 31"	148,13		
2174			336669,18	1307668,46
	82° 14' 24"	165,75		
2175			336691,56	1307832,69
	80° 39' 11"	258,6		
2176			336733,56	1308087,86
	82° 09' 46"	42,9		
2177			336739,41	1308130,36
	78° 31' 39"	74,61		
2178			336754,25	1308203,48
	101° 36' 28"	25,64		
2179			336749,09	1308228,6
	101° 37' 41"	91,14		
2180			336730,72	1308317,87
	99° 19' 33"	244,37		
2181			336691,12	1308559,01
	101° 00' 36"	456,75		
2182			336603,89	1309007,35
	44° 27' 24"	28,34		
2183			336624,12	1309027,2
	9° 49' 22"	53,05		
2184			336676,39	1309036,25
	22° 25' 11"	44,91		
2185			336717,91	1309053,38
	42° 46' 24"	55,32		
2186			336758,52	1309090,95
	63° 08' 20"	118,56		
2187			336812,09	1309196,72
	67° 34' 34"	163,06		
2188			336874,29	1309347,45
	59° 24' 23"	226,43		
2189			336989,53	1309542,36
	61° 19' 57"	40,11		
2190			337008,77	1309577,55
	53° 30' 49"	40,93		
2191			337033,11	1309610,46
	37° 41' 48"	85,1		
2192			337100,45	1309662,5
	358° 25' 45"	96,68		
2193			337197,09	1309659,85
	345° 14' 38"	69,88		
2194			337264,67	1309642,05
	333° 42' 11"	56,39		
2195			337315,22	1309617,07
	317° 37' 13"	62,18		
2196			337361,15	1309575,16
	298° 06' 22"	63,02		
2197			337390,84	1309519,57
	287° 31' 05"	190,69		

Название (номер) межевого знака	Дирекционные углы (град. мин. сек.)	Длина линии(м)	X координата	Y координата
2198			337448,24	1309337,72
	286° 50' 31"	61,19		
2199			337465,97	1309279,15
	329° 18' 09"	50,21		
2200			337509,14	1309253,52
	329° 07' 23"	44,14		
2201			337547,02	1309230,87
	344° 47' 04"	55,74		
2202			337600,81	1309216,24
	350° 00' 03"	41,06		
2203			337641,25	1309209,11
	6° 56' 25"	44,61		
2204			337685,53	1309214,5
	19° 36' 02"	22,39		
2205			337706,62	1309222,01
	0° 24' 39"	78,11		
2206			337784,73	1309222,57
	11° 09' 04"	59,46		
2207			337843,07	1309234,07
	10° 46' 31"	111,63		
2208			337952,73	1309254,94
	28° 43' 04"	279,9		
2209			338198,2	1309389,43
	42° 58' 40"	67,33		
2210			338247,46	1309435,33
	31° 23' 54"	178,12		
2211			338399,5	1309528,13
	35° 54' 58"	196,8		
2212			338558,88	1309643,57
	48° 37' 03"	124,84		
2213			338641,41	1309737,24
	54° 50' 41"	68,98		
2214			338681,13	1309793,64
	74° 18' 35"	86,97		
2215			338704,65	1309877,37
	59° 53' 06"	109,42		
2216			338759,55	1309972,02
	47° 36' 11"	88,44		
2217			338819,18	1310037,33
	53° 32' 14"	266,55		
2218			338977,59	1310251,7
	58° 24' 51"	142,01		
2219			339051,97	1310372,67
	66° 58' 22"	155,02		
2220			339112,61	1310515,34
	53° 39' 57"	193,4		
2221			339227,2	1310671,14
	39° 02' 50"	117,82		
2222			339318,7	1310745,36
	40° 36' 30"	87,27		
2223			339384,95	1310802,16
	50° 30' 36"	126,96		
2224			339465,69	1310900,14

Название (номер) межевого знака	Дирекционные углы (град. мин. сек.)	Длина линии(м)	X координата	Y координата
	41° 39' 06"	120,58		
2225			339555,79	1310980,28
	47° 12' 12"	201,03		
2226			339692,37	1311127,79
	49° 44' 30"	401,28		
2227			339951,69	1311434,02
	41° 41' 57"	156,58		
2228			340068,6	1311538,18
	28° 07' 25"	111,8		
2229			340167,2	1311590,88
	35° 19' 55"	102,9		
2230			340251,15	1311650,39
	28° 36' 02"	155,38		
2231			340387,57	1311724,77
	19° 08' 19"	117,43		
2232			340498,51	1311763,27
	26° 15' 10"	114,01		
2233			340600,76	1311813,7
	25° 09' 44"	71,97		
2234			340665,9	1311844,3
	9° 08' 58"	88,23		
2235			340753,01	1311858,33
	39° 49' 40"	32,94		
2236			340778,31	1311879,43
	60° 24' 27"	39,63		
2237			340797,88	1311913,89
	82° 01' 47"	34,98		
2238			340802,73	1311948,53
	99° 02' 56"	65,17		
2239			340792,48	1312012,89
	98° 14' 33"	99,4		
2240			340778,23	1312111,26
	89° 52' 55"	150,47		
2241			340778,54	1312261,73
	73° 48' 11"	118,88		
2242			340811,7	1312375,89
	58° 23' 24"	73,13		
2243			340850,03	1312438,17
	48° 19' 43"	75,26		
2244			340900,07	1312494,39
	31° 17' 43"	73,81		
2245			340963,14	1312532,73
	16° 26' 19"	59,19		
2246			341019,91	1312549,48
	7° 35' 29"	57,3		
2247			341076,71	1312557,05
	343° 16' 20"	111,98		
2248			341183,95	1312524,82
	336° 11' 08"	107,26		
2249			341282,08	1312481,51
	359° 53' 37"	69,95		
2250			341352,03	1312481,38
	14° 19' 22"	42,69		

Название (номер) межевого знака	Дирекционные углы (град. мин. сек.)	Длина линии(м)	X координата	Y координата
2251			341393,39	1312491,94
	38° 56' 58"	35,82		
2252			341421,25	1312514,46
	47° 37' 59"	68,19		
2253			341467,2	1312564,84
	64° 37' 19"	51,17		
2254			341489,13	1312611,07
	74° 08' 18"	53,53		
2255			341503,76	1312662,56
	77° 37' 39"	65,57		
2256			341517,81	1312726,61
	67° 57' 49"	72,9		
2257			341545,16	1312794,18
	68° 12' 57"	79,9		
2258			341574,81	1312868,37
	60° 47' 12"	57,1		
2259			341602,68	1312918,21
	39° 45' 20"	45,49		
2260			341637,65	1312947,3
	25° 36' 48"	64,89		
2261			341696,16	1312975,35
	19° 58' 59"	54,31		
2262			341747,2	1312993,91
	6° 46' 14"	45,3		
2263			341792,18	1312999,25
	0° 20' 08"	80,26		
2264			341872,44	1312999,72
	358° 49' 54"	77		
2265			341949,42	1312998,15
	350° 18' 20"	78,74		
2266			342027,04	1312984,89
	339° 58' 47"	118,88		
2267			342138,74	1312944,19
	331° 16' 00"	179,18		
2268			342295,86	1312858,05
	326° 05' 39"	187,75		
2269			342451,68	1312753,32
	318° 56' 28"	69,55		
2270			342504,12	1312707,64
	310° 59' 07"	74,13		
2271			342552,74	1312651,68
	313° 48' 34"	74,52		
2272			342604,33	1312597,9
	323° 45' 42"	59,7		
2273			342652,48	1312562,61
	329° 47' 46"	65,95		
2274			342709,48	1312529,43
	357° 32' 50"	48,6		
2275			342758,04	1312527,35
	29° 51' 12"	47,87		
2276			342799,56	1312551,18
	50° 15' 56"	60,79		
2277			342838,42	1312597,93

Название (номер) межевого знака	Дирекционные углы (град. мин. сек.)	Длина линии(м)	X координата	Y координата
	76° 13' 34"	65,14		
2278			342853,93	1312661,2
	86° 14' 05"	55,43		
2279			342857,57	1312716,51
	97° 45' 56"	64,91		
2280			342848,8	1312780,82
	105° 11' 28"	80,03		
2281			342827,83	1312858,05
	101° 29' 36"	175,81		
2282			342792,8	1313030,33
	91° 10' 10"	139,17		
2283			342789,96	1313169,47
	65° 56' 18"	58,05		
2284			342813,63	1313222,48
	50° 29' 44"	69,92		
2285			342858,11	1313276,43
	32° 49' 32"	69,84		
2286			342916,8	1313314,29
	17° 49' 12"	55,68		
2287			342969,81	1313331,33
	354° 35' 08"	72,38		
2288			343041,87	1313324,5
	341° 03' 52"	49,58		
2289			343088,77	1313308,41
	315° 54' 28"	52,66		
2290			343126,59	1313271,77
	299° 49' 34"	41,98		
2291			343147,47	1313235,35
	282° 17' 10"	71,95		
2292			343162,78	1313165,05
	276° 04' 33"	49,79		
2293			343168,05	1313115,54
	274° 09' 35"	25,92		
2294			343169,93	1313089,69
	30° 49' 38"	35,26		
2295			343200,21	1313107,76
	25° 23' 36"	766,04		
2296			343892,24	1313436,26
	25° 10' 59"	886,44		
2297			344694,43	1313813,45
	24° 59' 46"	853,45		
2298			345467,94	1314174,08
	24° 48' 57"	898,28		
2299			346283,27	1314551,09
	292° 22' 13"	6,36		
2300			346285,69	1314545,21
	288° 40' 53"	180,8		
2301			346343,6	1314373,94
	45° 57' 55"	528,42		
2302			346710,9	1314753,83
	44° 24' 46"	611,84		
2303			347147,95	1315182,01
	74° 55' 04"	312,33		

Название (номер) межевого знака	Дирекционные углы (град. мин. сек.)	Длина линии(м)	X координата	Y координата
2304			347229,22	1315483,58
	339° 05' 33"	482,23		
2305			347679,7	1315311,49
	322° 58' 16"	195,96		
2306			347836,14	1315193,48
	254° 49' 30"	301,07		
2307			347757,33	1314902,91
	248° 10' 35"	110,53		
2308			347716,24	1314800,3
	214° 53' 39"	78,14		
2309			347652,15	1314755,6
	214° 57' 32"	66,76		
2310			347597,44	1314717,35
	214° 45' 39"	131,19		
2311			347489,66	1314642,55
	214° 39' 31"	73,66		
2312			347429,07	1314600,66
	214° 45' 44"	148,36		
2313			347307,19	1314516,07
	215° 09' 58"	69,88		
2314			347250,06	1314475,82
	213° 37' 00"	69,29		
2315			347192,36	1314437,46
	214° 49' 35"	65,17		
2316			347138,86	1314400,24
	215° 19' 44"	81,36		
2317			347072,48	1314353,19
	233° 26' 02"	131,33		
2318			346994,24	1314247,71
	234° 03' 42"	86,96		
2319			346943,2	1314177,3
	282° 21' 25"	360,66		
2320			347020,38	1313825
	249° 37' 32"	101,19		
2321			346985,15	1313730,14
	249° 24' 56"	503,52		
2322			346808,12	1313258,77
	304° 06' 30"	243,96		
2323			346944,92	1313056,78
	300° 33' 10"	75,56		
2324			346983,33	1312991,71
	307° 21' 52"	102,66		
2325			347045,63	1312910,12
	241° 39' 31"	79,35		
2326			347007,96	1312840,28
	265° 46' 05"	60,03		
2327			347003,53	1312780,41
	256° 09' 26"	171,78		
2328			346962,43	1312613,62
	247° 29' 25"	98,4		
2329			346924,76	1312522,72
	266° 59' 12"	128,98		
2330			346917,98	1312393,92

Название (номер) межевого знака	Дирекционные углы (град. мин. сек.)	Длина линии(м)	X координата	Y координата
	240° 26' 12"	189,04		
2331			346824,71	1312229,49
	238° 51' 21"	176,51		
2332			346733,42	1312078,42
	263° 46' 48"	139,09		
2333			346718,35	1311940,15
	254° 49' 00"	93,05		
2334			346693,98	1311850,35
	217° 38' 05"	90,79		
2335			346622,08	1311794,91
	211° 23' 49"	44,23		
2336			346584,33	1311771,87
	258° 37' 27"	29		
2337			346578,61	1311743,44
	300° 10' 31"	70,53		
2338			346614,06	1311682,47
	284° 25' 05"	136,47		
2339			346648,04	1311550,3
	257° 29' 10"	62,26		
2340			346634,55	1311489,52
	229° 15' 42"	67,08		
2341			346590,77	1311438,69
	208° 25' 02"	87,73		
2342			346513,61	1311396,94
	186° 37' 06"	52,32		
2343			346461,64	1311390,91
	156° 52' 16"	76,55		
2344			346391,24	1311420,98
	166° 05' 22"	59,69		
2345			346333,3	1311435,33
	218° 39' 23"	26,37		
2346			346312,71	1311418,86
	271° 29' 51"	131,62		
2347			346316,15	1311287,28
	236° 54' 24"	42,88		
2348			346292,74	1311251,36
	186° 31' 34"	40,82		
2349			346252,18	1311246,72
	183° 18' 41"	124,48		
2350			346127,91	1311239,53
	236° 39' 06"	54,41		
2351			346098	1311194,08
	267° 47' 21"	116,39		
2352			346093,51	1311077,78
	280° 40' 30"	113,64		
2353			346114,56	1310966,11
	241° 21' 03"	80,3		
2354			346076,06	1310895,64
	252° 11' 22"	299,21		
2355			345984,54	1310610,77
	236° 06' 27"	258,88		
2356			345840,18	1310395,88
	204° 26' 03"	201,47		

Название (номер) межевого знака	Дирекционные углы (град. мин. сек.)	Длина линии(м)	X координата	Y координата
2357			345656,75	1310312,54
	182° 17' 30"	234,34		
2358			345422,6	1310303,17
	182° 16' 55"	455,58		
2359			344967,38	1310285,03
	163° 19' 08"	33,17		
2360			344935,61	1310294,55
	142° 22' 04"	51,56		
2361			344894,78	1310326,03
	140° 23' 57"	34,04		
2362			344868,55	1310347,73
	182° 46' 52"	24,32		
2363			344844,26	1310346,55
	207° 21' 10"	80,03		
2364			344773,18	1310309,78
	206° 35' 08"	86,92		
2365			344695,45	1310270,88
	193° 07' 09"	77,28		
2366			344620,19	1310253,34
	165° 02' 46"	53,91		
2367			344568,11	1310267,25
	136° 21' 11"	28,15		
2368			344547,74	1310286,68
	173° 27' 05"	28,85		
2369			344519,08	1310289,97
	204° 46' 22"	32,6		
2370			344489,48	1310276,31
	223° 49' 47"	53,66		
2371			344450,77	1310239,15
	210° 28' 59"	49,87		
2372			344407,79	1310213,85
	188° 21' 16"	46,94		
2373			344361,35	1310207,03
	176° 42' 37"	64,83		
2374			344296,63	1310210,75
	208° 31' 55"	45,47		
2375			344256,68	1310189,03
	166° 04' 31"	244,13		
2376			344019,72	1310247,78
	166° 56' 47"	25,46		
2377			343994,92	1310253,53
	244° 58' 43"	116,37		
2378			343945,7	1310148,08
	238° 40' 26"	101,94		
2379			343892,7	1310061
	235° 42' 47"	75,62		
2380			343850,1	1309998,52
	230° 27' 10"	73,52		
2381			343803,29	1309941,83
	229° 08' 57"	31,37		
2382			343782,77	1309918,1
	235° 41' 35"	33,23		
2383			343764,04	1309890,65

Название (номер) межевого знака	Дирекционные углы (град. мин. сек.)	Длина линии(м)	X координата	Y координата
	248° 45' 47"	52,4		
2384			343745,06	1309841,81
	241° 09' 23"	34,31		
2385			343728,51	1309811,76
	220° 44' 47"	36,8		
2386			343700,63	1309787,74
	207° 00' 19"	26,19		
2387			343677,3	1309775,85
	201° 52' 26"	27,89		
2388			343651,42	1309765,46
	194° 13' 48"	24,37		
2389			343627,8	1309759,47
	191° 59' 51"	40,36		
2390			343588,32	1309751,08
	202° 07' 21"	37,12		
2391			343553,93	1309737,1
	198° 01' 01"	29,91		
2392			343525,49	1309727,85
	196° 24' 01"	23,87		
2393			343502,59	1309721,11
	187° 09' 32"	18,94		
2394			343483,8	1309718,75
	199° 07' 21"	25,03		
2395			343460,15	1309710,55
	225° 28' 09"	13,82		
2396			343450,46	1309700,7
	227° 53' 58"	25,58		
2397			343433,31	1309681,72
	241° 36' 33"	39,58		
2398			343414,49	1309646,9
	245° 37' 41"	54,57		
2399			343391,97	1309597,19
	248° 12' 06"	35,68		
2400			343378,72	1309564,06
	229° 11' 24"	55,65		
2401			343342,35	1309521,94
	226° 38' 13"	73,27		
2402			343292,04	1309468,67
	227° 01' 53"	50,87		
2403			343257,37	1309431,45
	230° 00' 55"	31,95		
2404			343236,84	1309406,97
	223° 53' 28"	29,96		
2405			343215,25	1309386,2
	225° 27' 08"	28,67		
2406			343195,14	1309365,77
	224° 00' 30"	38,82		
2407			343167,22	1309338,8
	226° 07' 49"	34,41		
2408			343143,37	1309313,99
	229° 39' 35"	36,91		
2409			343119,48	1309285,86
	218° 02' 11"	16,51		

Название (номер) межевого знака	Дирекционные углы (град. мин. сек.)	Длина линии(м)	X координата	Y координата
2410			343106,48	1309275,69
	211° 57' 47"	15,74		
2411			343093,13	1309267,36
	202° 17' 12"	17,98		
2412			343076,49	1309260,54
	202° 42' 06"	20,44		
2413			343057,63	1309252,65
	209° 14' 14"	25,9		
2414			343035,03	1309240
	220° 15' 37"	25,33		
2415			343015,7	1309223,63
	228° 23' 31"	33,7		
2416			342993,32	1309198,43
	246° 53' 06"	27,94		
2417			342982,35	1309172,73
	274° 43' 26"	42,99		
2418			342985,89	1309129,89
	291° 46' 39"	44,31		
2419			343002,33	1309088,74
	313° 43' 16"	55,76		
2420			343040,87	1309048,44
	319° 16' 38"	47,59		
2421			343076,94	1309017,39
	322° 13' 56"	56,28		
2422			343121,43	1308982,92
	315° 38' 41"	32,06		
2423			343144,35	1308960,51
	308° 55' 54"	42,14		
2424			343170,83	1308927,73
	305° 17' 27"	70,19		
2425			343211,38	1308870,44
	317° 31' 54"	88,85		
2426			343276,92	1308810,45
	316° 30' 09"	43,15		
2427			343308,22	1308780,75
	314° 15' 30"	45,34		
2428			343339,86	1308748,28
	308° 56' 25"	42,13		
2429			343366,34	1308715,51
	299° 23' 50"	39,64		
2430			343385,8	1308680,97
	296° 48' 27"	39,09		
2431			343403,43	1308646,08
	290° 35' 12"	39,59		
2432			343417,35	1308609,02
	286° 32' 56"	39,78		
2433			343428,68	1308570,89
	281° 00' 03"	41,82		
2434			343436,66	1308529,84
	274° 05' 16"	39,98		
2435			343439,51	1308489,96
	271° 01' 11"	37,65		
2436			343440,18	1308452,32

Название (номер) межевого знака	Дирекционные углы (град. мин. сек.)	Длина линии(м)	X координата	Y координата
	263° 37' 52"	59,32		
2437			343433,6	1308393,37
	255° 10' 31"	64,68		
2438			343417,05	1308330,84
	249° 01' 34"	73,17		
2439			343390,86	1308262,52
	243° 08' 09"	61,68		
2440			343362,99	1308207,5
	230° 27' 32"	46,9		
2441			343333,13	1308171,33
	235° 08' 54"	30,78		
2442			343315,54	1308146,07
	248° 42' 38"	41,78		
2443			343300,37	1308107,14
	263° 28' 10"	61,2		
2444			343293,41	1308046,34
	268° 56' 08"	52,76		
2445			343292,43	1307993,59
	279° 54' 50"	52,16		
2446			343301,41	1307942,21
	294° 45' 54"	43,71		
2447			343319,72	1307902,52
	307° 18' 32"	43,06		
2448			343345,82	1307868,27
	322° 58' 05"	67,18		
2449			343399,45	1307827,81
	338° 26' 15"	57,9		
2450			343453,3	1307806,53
	335° 39' 22"	45		
2451			343494,3	1307787,98
	330° 26' 47"	54,21		
2452			343541,46	1307761,24
	323° 04' 04"	69,83		
2453			343597,28	1307719,28
	311° 51' 32"	62,07		
2454			343638,7	1307673,05
	312° 24' 45"	72,21		
2455			343687,4	1307619,74
	306° 45' 41"	53,89		
2456			343719,65	1307576,57
	306° 32' 15"	75,49		
2457			343764,59	1307515,92
	306° 43' 55"	71,5		
2458			343807,35	1307458,62
	314° 34' 33"	48,71		
2459			343841,54	1307423,92
	320° 22' 39"	41,65		
2460			343873,62	1307397,36
	315° 36' 36"	75,71		
2461			343927,72	1307344,4
	307° 06' 26"	43,92		
2462			343954,22	1307309,37
	294° 59' 37"	71,59		

Название (номер) межевого знака	Дирекционные углы (град. мин. сек.)	Длина линии(м)	X координата	Y координата
2463			343984,47	1307244,48
	291° 15' 48"	69,98		
2464			344009,85	1307179,26
	284° 13' 43"	93,13		
2465			344032,74	1307088,99
	286° 40' 37"	69,17		
2466			344052,59	1307022,73
	285° 42' 02"	78,42		
2467			344073,81	1306947,24
	298° 23' 55"	66,67		
2468			344105,52	1306888,59
	308° 05' 52"	62,9		
2469			344144,33	1306839,09
	315° 51' 21"	56,8		
2470			344185,09	1306799,53
	330° 16' 38"	38,72		
2471			344218,72	1306780,33
	342° 06' 49"	32,36		
2472			344249,52	1306770,39
	356° 05' 27"	45,33		
2473			344294,74	1306767,3
	12° 26' 58"	42,3		
2474			344336,05	1306776,42
	23° 51' 24"	44,48		
2475			344376,73	1306794,41
	36° 17' 14"	46,03		
2476			344413,83	1306821,65
	41° 36' 54"	69,1		
2477			344465,49	1306867,54
	39° 16' 51"	52,3		
2478			344505,97	1306900,65
	32° 04' 57"	40,23		
2479			344540,06	1306922,02
	37° 15' 27"	39,63		
2480			344571,6	1306946,01
	52° 56' 59"	65,44		
2481			344611,03	1306998,24
	94° 41' 10"	33,78		
2482			344608,27	1307031,91
	112° 17' 01"	36,84		
2483			344594,3	1307066
	126° 30' 24"	34,71		
2484			344573,65	1307093,9
	134° 16' 26"	23,44		
2485			344557,29	1307110,68
	127° 12' 32"	31,77		
2486			344538,08	1307135,98
	118° 26' 38"	40,1		
2487			344518,98	1307171,24
	107° 34' 09"	37,67		
2488			344507,61	1307207,15
	102° 05' 57"	61,64		
2489			344494,69	1307267,42

Название (номер) межевого знака	Дирекционные углы (град. мин. сек.)	Длина линии(м)	X координата	Y координата
	95° 23' 25"	48,97		
2490			344490,09	1307316,17
	80° 57' 18"	42,87		
2491			344496,83	1307358,51
	67° 29' 04"	40,53		
2492			344512,35	1307395,95
	45° 05' 05"	57,4		
2493			344552,88	1307436,6
	39° 15' 42"	56,65		
2494			344596,74	1307472,45
	26° 11' 23"	41,65		
2495			344634,11	1307490,83
	13° 24' 55"	54,61		
2496			344687,23	1307503,5
	9° 50' 28"	44,53		
2497			344731,1	1307511,11
	4° 45' 16"	46,93		
2498			344777,87	1307515
	357° 16' 42"	40,86		
2499			344818,68	1307513,06
	343° 30' 19"	40,54		
2500			344857,55	1307501,55
	333° 40' 25"	49,38		
2501			344901,81	1307479,65
	328° 02' 06"	64,58		
2502			344956,6	1307445,46
	324° 11' 18"	75,59		
2503			345017,9	1307401,23
	332° 32' 51"	53,99		
2504			345065,81	1307376,34
	335° 04' 42"	43,97		
2505			345105,69	1307357,81
	343° 26' 41"	106,34		
2506			345207,62	1307327,51
	339° 00' 08"	75,32		
2507			345277,94	1307300,52
	338° 44' 08"	47,15		
2508			345321,88	1307283,42
	343° 25' 31"	52,41		
2509			345372,11	1307268,47
	354° 08' 15"	48,76		
2510			345420,61	1307263,49
	351° 20' 03"	63,52		
2511			345483,4	1307253,92
	349° 33' 39"	34,71		
2512			345517,54	1307247,63
	97° 25' 04"	36,17		
2513			345512,87	1307283,5
	101° 46' 42"	90,68		
2514			345494,36	1307372,27
	19° 54' 53"	333,45		
2515			345807,87	1307485,85
	73° 10' 12"	215,1		

Название (номер) межевого знака	Дирекционные углы (град. мин. сек.)	Длина линии(м)	X координата	Y координата
2516			345870,15	1307691,74
	25° 43' 27"	348,26		
2517			346183,9	1307842,9
	112° 02' 39"	213,79		
2518			346103,66	1308041,06
	49° 09' 10"	69,72		
2519			346149,26	1308093,8
	50° 01' 25"	429,92		
2520			346425,47	1308423,25
	56° 35' 37"	455,4		
2521			346676,2	1308803,41
	323° 31' 58"	179		
2522			346820,15	1308697,02
	321° 04' 16"	74,15		
2523			346877,83	1308650,43
	51° 09' 06"	1156,11		
2524			347603,01	1309550,82
	350° 14' 31"	97,47		
2525			347699,07	1309534,3
	317° 08' 14"	170,47		
2526			347824,02	1309418,34
	301° 36' 13"	84,94		
2527			347868,53	1309346
	263° 41' 17"	165,27		
2528			347850,36	1309181,73
	270° 10' 17"	150,49		
2529			347850,81	1309031,24
	354° 50' 46"	220,86		
2530			348070,78	1309011,4
	355° 54' 14"	172,76		
2531			348243,1	1308999,06
	348° 32' 47"	615,78		
2532			348846,62	1308876,78
	348° 12' 50"	150,1		
2533			348993,56	1308846,12
	83° 41' 10"	182,68		
2534			349013,65	1309027,69
	79° 01' 49"	906,88		
2535			349186,22	1309918
	77° 51' 15"	842,35		
2536			349363,45	1310741,49
	77° 27' 02"	24,02		
2537			349368,67	1310764,94
	78° 30' 48"	38,77		
2538			349376,39	1310802,93
	77° 02' 42"	60,66		
2539			349389,99	1310862,05
	78° 18' 17"	948,33		
2540			349582,22	1311790,69
	78° 35' 39"	990,77		
2541			349778,15	1312761,89
	48° 19' 04"	4,89		
2542			349781,4	1312765,54

Название (номер) межевого знака	Дирекционные углы (град. мин. сек.)	Длина линии(м)	X координата	Y координата
	79° 11' 30"	245,3		
2543			349827,4	1313006,49
	78° 25' 25"	1651,55		
2544			350158,82	1314624,44
	348° 46' 41"	682,39		
2545			350828,16	1314491,64
	260° 23' 03"	652,12		
2546			350719,23	1313848,68
	350° 05' 01"	232,91		
2547			350948,66	1313808,57
	347° 56' 37"	323,44		
2548			351264,97	1313741,01
	348° 04' 03"	320,9		
2549			351578,94	1313674,66
	79° 58' 41"	9,6		
2550			351580,61	1313684,11
	79° 11' 53"	432,46		
2551			351661,66	1314108,91
	80° 01' 44"	384,86		
2552			351728,3	1314487,96
	77° 45' 35"	864,53		
2553			351911,59	1315332,84
	79° 47' 24"	134,44		
2554			351935,42	1315465,15
	78° 15' 56"	757,86		
2555			352089,55	1316207,17
	78° 53' 11"	300,02		
2556			352147,38	1316501,56
	78° 51' 40"	581,05		
2557			352259,63	1317071,66
	170° 58' 37"	2,36		
2558			352257,3	1317072,03
	90° 00' 00"	5,68		
2559			352257,3	1317077,71
	87° 06' 42"	23,22		
2560			352258,47	1317100,9
	77° 29' 39"	205,14		
2561			352302,89	1317301,17
	78° 51' 42"	549,59		
2562			352409,06	1317840,41
	77° 14' 42"	12,37		
2563			352411,79	1317852,47
	79° 03' 53"	18,29		
2564			352415,26	1317870,43
	79° 03' 24"	53,63		
2565			352425,44	1317923,08
	78° 33' 06"	206,31		
2566			352466,39	1318125,29
	79° 07' 29"	977,83		
2567			352650,88	1319085,56
	347° 57' 23"	429,89		
2568			353071,31	1318995,86
	78° 21' 43"	2820,52		

Название (номер) межевого знака	Дирекционные углы (град. мин. сек.)	Длина линии(м)	X координата	Y координата
2569			353640,29	1321758,39
	94° 19' 44"	64,25		
2570			353635,44	1321822,46
	94° 17' 56"	18,94		
2571			353634,02	1321841,35
	91° 12' 53"	183,02		
2572			353630,14	1322024,33
	91° 51' 45"	230,77		
2573			353622,64	1322254,98
	91° 54' 39"	11,1		
2574			353622,27	1322266,07
	91° 54' 33"	62,43		
2575			353620,19	1322328,47
	91° 41' 22"	855,74		
2576			353594,96	1323183,84
	91° 37' 42"	154,13		
2577			353590,58	1323337,91
	93° 19' 28"	70,36		
2578			353586,5	1323408,15
	92° 34' 07"	447,41		
2579			353566,45	1323855,11
	92° 11' 09"	540,87		
2580			353545,82	1324395,59
	91° 28' 22"	459,08		
2581			353534,02	1324854,52
	105° 53' 33"	89,4		
2582			353509,54	1324940,5
	142° 56' 07"	172,92		
2583			353371,56	1325044,72
	107° 28' 09"	514,24		
2584			353217,19	1325535,24
	125° 04' 08"	274,21		
2585			353059,64	1325759,67
	112° 25' 12"	456,93		
2586			352885,37	1326182,06
	115° 07' 58"	876,04		
2587			352513,3	1326975,16
	114° 59' 46"	217,74		
2588			352421,29	1327172,51
	115° 20' 46"	0,21		
2589			352421,2	1327172,7
	45° 23' 52"	2,04		
2590			352422,63	1327174,15
	41° 03' 16"	101,63		
2591			352499,27	1327240,9
	36° 04' 35"	24,11		
2592			352518,76	1327255,1
	43° 46' 30"	226,59		
2593			352682,37	1327411,86
	44° 44' 43"	101,74		
2594			352754,63	1327483,48
	44° 39' 28"	67,47		
2595			352802,62	1327530,9

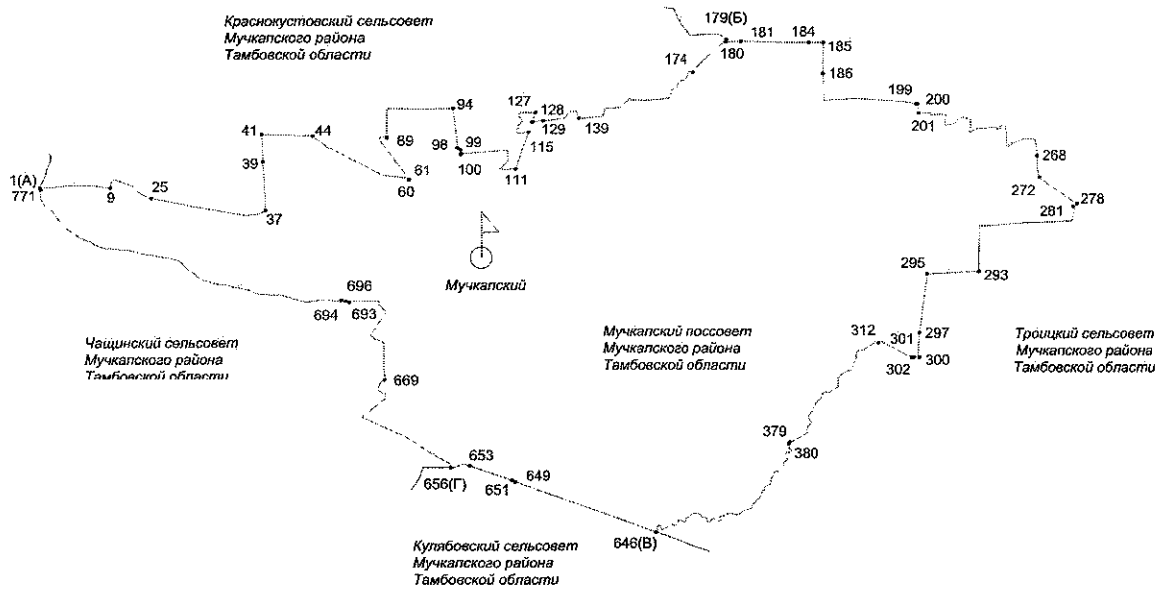
Название (номер) межевого знака	Дирекционные углы (град. мин. сек.)	Длина линии(м)	X координата	Y координата
	44° 37' 54"	69,29		
2596			352851,93	1327579,58
	43° 57' 13"	226,14		
2597			353014,73	1327736,54
	45° 53' 59"	113,02		
2598			353093,38	1327817,7
	43° 59' 20"	109		
2599			353171,8	1327893,4
	44° 06' 22"	30,82		
2600			353193,93	1327914,85
	43° 39' 57"	253,26		
2601			353377,13	1328089,71
	304° 26' 40"	22,54		
2602			353389,88	1328071,12
	297° 02' 24"	485,67		
2603			353610,67	1327638,54
	298° 35' 47"	500,13		
2604			353850,05	1327199,42
	298° 19' 09"	495,89		
2605			354085,29	1326762,88
	297° 08' 35"	510,35		
2606			354318,12	1326308,73
	297° 52' 12"	527,42		
2607			354564,67	1325842,49
	296° 57' 44"	608,18		
2608			354840,42	1325300,42
	296° 20' 39"	2,32		
2609			354841,45	1325298,34
	295° 37' 19"	9,78		
2610			354845,68	1325289,52
	35° 50' 46"	67,16		
2611			354900,12	1325328,85
	33° 15' 36"	265,33		
2612			355121,99	1325474,37
	32° 51' 46"	296,96		
2613			355371,43	1325635,51
	33° 10' 52"	374,03		
2614			355684,47	1325840,21
	33° 49' 01"	371,85		
2615			355993,41	1326047,16
	33° 04' 34"	125,81		
2616			356098,83	1326115,82
	32° 26' 18"	192,86		
2617			356261,6	1326219,27
	33° 25' 41"	280,94		
2618			356496,07	1326374,04
	40° 45' 23"	84,19		
2619			356559,84	1326429
	20° 25' 41"	93,2		
2620			356647,18	1326461,53
	31° 33' 36"	240,89		
2621			356852,44	1326587,61
	32° 10' 43"	147,95		

Название (номер) межевого знака	Дирекционные углы (град. мин. сек.)	Длина линии(м)	X координата	Y координата
2622			356977,66	1326666,4
	30° 46' 11"	88,08		
2623			357053,34	1326711,46
	67° 32' 46"	473,84		
2624			357234,32	1327149,38
	71° 02' 50"	303,09		
2625			357332,76	1327436,04
	81° 41' 56"	501,4		
2626			357405,15	1327932,19
	81° 53' 14"	1000,99		
2627			357546,41	1328923,16
	76° 05' 38"	28,84		
2628			357553,34	1328951,15
	82° 59' 48"	401,8		
2629			357602,33	1329349,95
	358° 36' 51"	63,26		
2630			357665,57	1329348,42
	357° 29' 21"	649,64		
2631			358314,59	1329319,96
	99° 17' 46"	590,64		
2632			358219,18	1329902,84
	64° 34' 44"	66,97		
2633			358247,93	1329963,33
	58° 45' 50"	20,92		
2634			358258,78	1329981,22
	72° 38' 53"	16,9		
2635			358263,82	1329997,35
	79° 29' 09"	27,67		
2636			358268,87	1330024,56
	66° 54' 34"	33,43		
2637			358281,98	1330055,31
	59° 23' 05"	53		
2638			358308,97	1330100,92
	61° 34' 01"	38,69		
2639			358327,39	1330134,94
	56° 53' 24"	33,7		
2640			358345,8	1330163,17
	58° 55' 56"	6,61		
2641			358349,21	1330168,83
	38° 59' 04"	25,64		
2642			358369,14	1330184,96
	40° 55' 08"	45,41		
2643			358403,45	1330214,7
	40° 02' 37"	14,49		
2644			358414,54	1330224,02
	315° 31' 28"	41,72		
2645			358444,31	1330194,79
	315° 32' 27"	173,79		
2646			358568,35	1330073,07
	315° 01' 28"	182,82		
2647			358697,68	1329943,85
	316° 17' 26"	155,73		
2648			358810,25	1329836,24

Название (номер) межевого знака	Дирекционные углы (град. мин. сек.)	Длина линии(м)	X координата	Y координата
	322° 21' 18"	5,03		
1			358814,23	1329833,17

Приложение 2
к Закону Тамбовской области «Об установлении границ
муниципальных образований Мучкапского района
Тамбовской области и определении места нахождения
их представительных органов и о признании
утратившими силу отдельных положений некоторых
законодательных актов Тамбовской области»

**Схема границ
муниципального образования -
Мучкапский поссовет
Мучкапского района Тамбовской области**



**Описание границ
муниципального образования – Мучкапский поссовет
Мучкапского района Тамбовской области**

**I. Участок границы с муниципальным образованием –
Краснокустовский сельсовет Мучкапского района Тамбовской области
(от А до Б)**

Граница с муниципальным образованием – Краснокустовский сельсовет проходит:

- от т.1(А) до т.9 – от р. Ворона по северной стороне автодороги;
- от т.9 до т.25 – по полевой дороге;
- от т.25 до т.37 – по северной стороне лесополосы;
- от т.37 до т.39 – по восточной стороне лесополосы;
- от т.39 до т.41 – по западной стороне лесополосы;
- от т.41 до т.44 – по южной стороне лесополосы;
- от т.44 до т.60 – по юго-западной стороне автодороги;
- от т.60 до т.61 – пересекая автодорогу;
- от т.61 до т.89 – по полевой дороге;
- от т.89 до т.94 – по меже;
- от т.94 до т.98 – по западной стороне автодороги;
- от т.98 до т.99 – пересекая автодорогу;
- от т.99 до т.100 – по восточной стороне лесополосы;
- от т.100 до т.111 – по меже;
- от т.111 до т.115 – по западной стороне автодороги;
- от т.115 до т.127 – по меже;
- от т.127 до т.128 – по западной стороне автодороги;
- от т.128 до т.129 – пересекая автодорогу;
- от т.129 до т.139 – по северной границе приусадебных земель н.п. Мучкапский;
- от т.139 до т.174 – по меже;
- от т.174 до т.179(Б) – по северо-западной стороне автодороги.

II. Участок границы с муниципальным образованием – Троицкий сельсовет Мучкапского района Тамбовской области (от Б до В)

Граница с муниципальным образованием – Троицкий сельсовет проходит:

- от т.179(Б) до т.180 – пересекая автодорогу;
- от т.180 до т.181 – по меже;
- от т.181 до т.184 – по южной стороне лесополосы;
- от т.184 до т.185 – по меже;
- от т.185 до т.186 – по западной стороне лесополосы;

- от т.186 до т.199 – по меже;
- от т.199 до т.200 – пересекая автодорогу;
- от т.200 до т.201 – по восточной стороне автодороги;
- от т.201 до т.268 – по юго-западной стороне оврага;
- от т.268 до т.272 – по меже;
- от т.272 до т.278 – по северо-восточной стороне автодороги;
- от т.278 до т.281 – пересекая автодорогу;
- от т.281 до т.293 – по меже;
- от т.293 до т.295 – по южной стороне лесополосы;
- от т.295 до т.297 – по западной стороне автодороги;
- от т.297 до т.300 – по восточной стороне автодороги;
- от т.300 до т.301 – по середине пруда, далее пересекая автодорогу;
- от т.301 до т.302 – по середине пруда;
- от т.302 до т.312 – по юго-западной стороне пруда;
- от т.312 до т.379 – по ручью;
- от т.379 до т.380 – пересекая железную дорогу;
- от т.380 до т.646(В) – по ручью.

III. Участок границы с муниципальным образованием – Кулябовский сельсовет Мучкапского района Тамбовской области (от В до Г)

Граница с муниципальным образованием – Кулябовский сельсовет проходит:

- от т.646(В) до т.649 – по меже;
- от т.649 до т.651 – пересекая автодорогу;
- от т.651 до т.653 – по меже;
- от т.653 до т.656(Г) – по пастбищному участку.

IV. Участок границы с муниципальным образованием – Чушинский сельсовет Мучкапского района Тамбовской области (от Г до А)

Граница с муниципальным образованием – Чушинский сельсовет проходит:

- от т.656(Г) до т.669 – пересекая лесной массив и водоемы;
- от т.669 до т.693 – по пастбищному участку;
- от т.693 до т.694 – по середине р. Ворона;
- от т.694 до т.696 – пересекая автодорогу;
- от т.696 до т.771 – по середине р. Ворона;
- от т.771 до т.1(А) – пересекая автодорогу.

**Каталог координат
характерных точек границ муниципального образования-
Мучкапский поссовет Мучкапского района Тамбовской области**

Название (номер) межевого знака	Дирекционные углы (град. мин. сек.)	Длина линии(м)	X координата	Y координата
1			335655,26	1309003,41
	86° 17' 07"	270,11		
2			335672,76	1309272,95
	84° 17' 53"	147,25		
3			335687,39	1309419,47
	82° 44' 31"	128,7		
4			335703,65	1309547,14
	85° 18' 50"	100		
5			335711,82	1309646,81
	90° 17' 09"	218,39		
6			335710,73	1309865,2
	90° 21' 34"	243,9		
7			335709,2	1310109,1
	96° 29' 05"	224,19		
8			335683,88	1310331,86
	99° 16' 00"	177,05		
9			335655,37	1310506,6
	7° 03' 12"	46,58		
10			335701,6	1310512,32
	10° 05' 30"	128,29		
11			335827,91	1310534,8
	92° 58' 21"	88,9		
12			335823,3	1310623,58
	92° 58' 10"	13,9		
13			335822,58	1310637,46
	110° 52' 55"	81,92		
14			335793,38	1310714
	109° 48' 37"	39,92		
15			335779,85	1310751,56
	114° 23' 39"	18,06		
16			335772,39	1310768,01
	111° 10' 44"	74,51		
17			335745,47	1310837,49
	107° 50' 32"	44,03		
18			335731,98	1310879,4
	105° 53' 53"	66,66		
19			335713,72	1310943,51
	108° 48' 41"	58,71		
20			335694,79	1310999,08
	128° 51' 09"	90,07		
21			335638,29	1311069,22
	151° 09' 13"	12,02		
22			335627,76	1311075,02
	161° 35' 55"	53,79		
23			335576,72	1311092
	123° 38' 36"	129,53		
24			335504,96	1311199,83
	117° 05' 04"	136,13		
25			335442,98	1311321,03

Название (номер) межевого знака	Дирекционные углы (град. мин. сек.)	Длина линии(м)	X координата	Y координата
	118° 01' 37"	79,06		
26			335405,83	1311390,82
	336° 38' 22"	31,12		
27			335434,4	1311378,48
	101° 13' 05"	865,72		
28			335265,98	1312227,66
	99° 58' 33"	140,16		
29			335241,7	1312365,7
	100° 24' 49"	273,53		
30			335192,26	1312634,72
	98° 45' 54"	182,5		
31			335164,45	1312815,09
	100° 49' 21"	119,88		
32			335141,94	1312932,84
	100° 15' 39"	299,84		
33			335088,53	1313227,88
	96° 07' 48"	181,86		
34			335069,11	1313408,7
	86° 01' 52"	205,88		
35			335083,36	1313614,09
	70° 25' 20"	153,63		
36			335134,84	1313758,84
	64° 25' 27"	71,23		
37			335165,59	1313823,09
	356° 09' 41"	7,77		
38			335173,34	1313822,57
	356° 49' 08"	1039,75		
39			336211,49	1313764,87
	315° 15' 09"	3,21		
40			336213,77	1313762,61
	357° 13' 15"	579,14		
41			336792,23	1313734,53
	91° 30' 51"	935,93		
42			336767,5	1314670,13
	93° 29' 41"	57,42		
43			336764	1314727,44
	92° 53' 37"	95,87		
44			336759,16	1314823,19
	135° 33' 01"	10,31		
45			336751,8	1314830,41
	128° 37' 30"	338,79		
46			336540,32	1315095,09
	119° 53' 42"	85,69		
47			336497,61	1315169,38
	114° 55' 14"	70,44		
48			336467,93	1315233,26
	118° 05' 28"	271,2		
49			336340,23	1315472,51
	119° 20' 39"	198,04		
50			336243,18	1315645,14
	129° 31' 16"	8		
51			336238,09	1315651,31
	117° 37' 21"	266,3		

Название (номер) межевого знака	Дирекционные углы (град. мин. сек.)	Длина линии(м)	X координата	Y координата
52			336114,62	1315887,26
	118° 58' 17"	326,13		
53			335956,65	1316172,58
	117° 47' 50"	71,53		
54			335923,29	1316235,86
	104° 36' 01"	38,44		
55			335913,6	1316273,06
	96° 13' 54"	295,9		
56			335881,48	1316567,21
	98° 07' 48"	140,5		
57			335861,61	1316706,3
	98° 26' 31"	43,12		
58			335855,28	1316748,95
	127° 16' 22"	17,35		
59			335844,77	1316762,76
	138° 18' 49"	34,13		
60			335819,28	1316785,46
	80° 43' 34"	19,98		
61			335822,5	1316805,18
	319° 10' 56"	64,28		
62			335871,15	1316763,16
	320° 03' 44"	54,41		
63			335912,87	1316728,23
	326° 01' 27"	76,21		
64			335976,07	1316685,64
	326° 37' 23"	25,38		
65			335997,26	1316671,68
	328° 19' 57"	61,85		
66			336049,9	1316639,21
	322° 30' 50"	59,32		
67			336096,97	1316603,11
	322° 39' 31"	176,68		
68			336237,44	1316495,94
	349° 53' 11"	29,5		
69			336266,48	1316490,76
	324° 07' 29"	30,19		
70			336290,94	1316473,07
	319° 27' 20"	62,35		
71			336338,32	1316432,54
	324° 55' 55"	64,24		
72			336390,9	1316395,63
	325° 06' 18"	77,02		
73			336454,07	1316351,57
	322° 32' 24"	53,78		
74			336496,76	1316318,86
	324° 33' 03"	56,47		
75			336542,76	1316286,11
	318° 40' 25"	69,86		
76			336595,22	1316239,98
	323° 08' 40"	40,13		
77			336627,33	1316215,91
	329° 39' 59"	22,45		
78			336646,71	1316204,57

Название (номер) межевого знака	Дирекционные углы (град. мин. сек.)	Длина линии(м)	X координата	Y координата
	319° 31' 22"	33,54		
79			336672,22	1316182,8
	328° 54' 39"	16,44		
80			336686,3	1316174,31
	2° 01' 23"	3,68		
81			336689,98	1316174,44
	57° 04' 10"	10,04		
82			336695,44	1316182,87
	38° 50' 49"	9,57		
83			336702,89	1316188,87
	17° 10' 58"	13,17		
84			336715,47	1316192,76
	42° 57' 17"	10,7		
85			336723,3	1316200,05
	66° 27' 56"	11,42		
86			336727,86	1316210,52
	88° 28' 48"	27,52		
87			336728,59	1316238,03
	93° 19' 01"	44,07		
88			336726,04	1316282,03
	97° 21' 04"	58,77		
89			336718,52	1316340,32
	2° 48' 15"	13,29		
90			336731,79	1316340,97
	359° 55' 02"	609,6		
91			337341,39	1316340,09
	90° 18' 30"	245,23		
92			337340,07	1316585,32
	90° 22' 59"	345,55		
93			337337,76	1316930,86
	89° 44' 07"	785,99		
94			337341,39	1317716,84
	176° 08' 53"	83,66		
95			337257,92	1317722,46
	173° 19' 32"	581,88		
96			336679,98	1317790,09
	172° 40' 37"	92,58		
97			336588,16	1317801,89
	177° 41' 02"	93,79		
98			336494,45	1317805,68
	120° 39' 55"	75,68		
99			336455,85	1317870,78
	181° 38' 26"	92,57		
100			336363,32	1317868,13
	84° 47' 10"	18,6		
101			336365,01	1317886,65
	84° 48' 06"	680,42		
102			336426,66	1318564,27
	84° 48' 02"	297,39		
103			336453,61	1318860,44
	177° 25' 32"	217,51		
104			336236,32	1318870,21
	196° 34' 08"	18,94		

Название (номер) межевого знака	Дирекционные углы (град. мин. сек.)	Длина линии(м)	X координата	Y координата
105			336218,17	1318864,81
	225° 42' 08"	120,02		
106			336134,35	1318778,91
	225° 41' 31"	41,57		
107			336105,31	1318749,16
	227° 19' 32"	66,74		
108			336060,07	1318700,09
	227° 19' 27"	22,14		
109			336045,06	1318683,81
	93° 00' 17"	124,38		
110			336038,54	1318808,02
	88° 46' 28"	217,9		
111			336043,2	1319025,87
	18° 10' 08"	322,11		
112			336349,25	1319126,31
	18° 57' 58"	310,12		
113			336642,53	1319227,1
	20° 27' 00"	44,25		
114			336683,99	1319242,56
	19° 56' 48"	160,99		
115			336835,32	1319297,48
	263° 57' 23"	248,65		
116			336809,14	1319050,21
	339° 02' 25"	20,1		
117			336827,91	1319043,02
	15° 32' 22"	89,96		
118			336914,58	1319067,12
	11° 11' 25"	83,63		
119			336996,62	1319083,35
	62° 07' 01"	81,28		
120			337034,63	1319155,19
	29° 26' 37"	20,75		
121			337052,7	1319165,39
	354° 36' 21"	24,68		
122			337077,27	1319163,07
	322° 38' 10"	86,31		
123			337145,87	1319110,69
	335° 56' 59"	11,93		
124			337156,76	1319105,83
	354° 48' 22"	89,59		
125			337245,98	1319097,72
	356° 14' 13"	14,17		
126			337260,12	1319096,79
	90° 38' 33"	351,35		
127			337256,18	1319448,12
	199° 35' 49"	211,93		
128			337056,53	1319377,04
	82° 06' 01"	19,35		
129			337059,19	1319396,21
	84° 15' 05"	217,54		
130			337080,98	1319612,66
	84° 03' 15"	313,16		
131			337113,42	1319924,14

Название (номер) межевого знака	Дирекционные углы (град. мин. сек.)	Длина линии(м)	X координата	Y координата
	81° 18' 51"	162,7		
132			337137,99	1320084,97
	24° 59' 22"	60,34		
133			337192,68	1320110,46
	29° 44' 45"	82,21		
134			337264,06	1320151,25
	55° 00' 14"	22,63		
135			337277,04	1320169,79
	87° 21' 15"	140,59		
136			337283,53	1320310,23
	103° 53' 32"	22,2		
137			337278,2	1320331,78
	174° 02' 26"	122,8		
138			337156,06	1320344,53
	122° 49' 33"	34,2		
139			337137,52	1320373,27
	93° 27' 12"	84,5		
140			337132,43	1320457,62
	85° 07' 35"	136,3		
141			337144,01	1320593,43
	84° 55' 45"	251,74		
142			337166,26	1320844,18
	58° 04' 08"	37,68		
143			337186,19	1320876,16
	18° 09' 52"	60,98		
144			337244,13	1320895,17
	11° 31' 26"	83,49		
145			337325,94	1320911,85
	32° 12' 43"	20		
146			337342,86	1320922,51
	88° 26' 52"	153,95		
147			337347,03	1321076,4
	86° 23' 06"	161,61		
148			337357,22	1321237,69
	41° 40' 24"	107,36		
149			337437,41	1321309,07
	47° 50' 15"	66,28		
150			337481,9	1321358,2
	79° 10' 11"	32,09		
151			337487,93	1321389,72
	41° 29' 35"	93,75		
152			337558,15	1321451,83
	80° 55' 51"	11,74		
153			337560	1321463,42
	168° 46' 03"	39,22		
154			337521,53	1321471,06
	135° 43' 11"	12,95		
155			337512,26	1321480,1
	83° 08' 34"	42,72		
156			337517,36	1321522,51
	82° 17' 21"	84,67		
157			337528,72	1321606,41
	100° 28' 13"	43,36		

Название (номер) межевого знака	Дирекционные углы (град. мин. сек.)	Длина линии(м)	X координата	Y координата
158			337520,84	1321649,05
	93° 34' 15"	122,83		
159			337513,19	1321771,64
	84° 45' 48"	165,01		
160			337528,25	1321935,96
	85° 38' 52"	143,63		
161			337539,15	1322079,18
	82° 09' 32"	208,9		
162			337567,65	1322286,13
	19° 31' 39"	199,66		
163			337755,83	1322352,87
	73° 36' 29"	41,07		
164			337767,42	1322392,27
	60° 36' 36"	46,28		
165			337790,13	1322432,59
	30° 46' 49"	73,38		
166			337853,17	1322470,14
	20° 03' 20"	77,71		
167			337926,17	1322496,79
	101° 57' 06"	20,14		
168			337922	1322516,49
	67° 28' 28"	47,17		
169			337940,07	1322560,06
	90° 00' 00"	57,93		
170			337940,07	1322617,99
	57° 47' 57"	34,79		
171			337958,61	1322647,43
	21° 15' 38"	169,36		
172			338116,44	1322708,84
	79° 43' 13"	53,23		
173			338125,94	1322761,22
	100° 46' 54"	58,27		
174			338115,04	1322818,46
	35° 29' 54"	201,54		
175			338279,12	1322935,49
	47° 00' 57"	158,41		
176			338387,12	1323051,37
	47° 19' 25"	145,64		
177			338485,84	1323158,44
	47° 09' 33"	187,3		
178			338613,2	1323295,78
	48° 43' 23"	312,64		
179			338819,45	1323530,74
	185° 27' 19"	54,49		
180			338765,21	1323525,56
	88° 30' 02"	320,64		
181			338773,6	1323846,09
	90° 54' 32"	571,79		
182			338764,53	1324417,81
	90° 52' 34"	129,49		
183			338762,55	1324547,28
	90° 31' 37"	736,14		
184			338755,78	1325283,39

Название (номер) межевого знака	Дирекционные углы (град. мин. сек.)	Длина линии(м)	X координата	Y координата
	90° 19' 47"	310,96		
185			338753,99	1325594,34
	180° 12' 33"	657,71		
186			338096,28	1325591,94
	176° 40' 21"	175,57		
187			337921,01	1325602,13
	179° 39' 52"	401,15		
188			337519,87	1325604,48
	87° 27' 55"	144,48		
189			337526,26	1325748,82
	82° 45' 22"	79,54		
190			337536,29	1325827,73
	88° 56' 29"	112,59		
191			337538,37	1325940,3
	85° 13' 49"	191,69		
192			337554,31	1326131,33
	85° 13' 14"	15		
193			337555,56	1326146,28
	85° 13' 39"	53,61		
194			337560,02	1326199,7
	90° 05' 49"	100,44		
195			337559,85	1326300,14
	93° 30' 59"	633,9		
196			337520,97	1326932,85
	94° 18' 30"	329,05		
197			337496,25	1327260,97
	98° 37' 03"	60,66		
198			337487,16	1327320,95
	97° 42' 59"	229,98		
199			337456,28	1327548,85
	93° 12' 57"	27,27		
200			337454,75	1327576,08
	175° 00' 21"	202,18		
201			337253,34	1327593,68
	96° 47' 50"	62,44		
202			337245,95	1327655,68
	88° 06' 09"	128,95		
203			337250,22	1327784,56
	70° 34' 19"	55,65		
204			337268,73	1327837,04
	161° 45' 09"	38,67		
205			337232	1327849,15
	197° 48' 23"	25,08		
206			337208,12	1327841,48
	81° 35' 16"	43,95		
207			337214,55	1327884,96
	85° 29' 59"	108,72		
208			337223,08	1327993,34
	88° 30' 44"	164,47		
209			337227,35	1328157,75
	125° 07' 22"	15,09		
210			337218,67	1328170,09
	173° 41' 07"	24,91		

Название (номер) межевого знака	Дирекционные углы (град. мин. сек.)	Длина линии(м)	X координата	Y координата
211			337193,91	1328172,83
	188° 51' 00"	162,3		
212			337033,54	1328147,86
	179° 00' 55"	22,69		
213			337010,85	1328148,25
	154° 02' 40"	25,22		
214			336988,17	1328159,29
	93° 36' 19"	18,61		
215			336987	1328177,86
	93° 36' 59"	7,13		
216			336986,55	1328184,98
	73° 54' 06"	230,59		
217			337050,49	1328406,53
	10° 50' 22"	64,5		
218			337113,84	1328418,66
	67° 05' 49"	86,05		
219			337147,33	1328497,93
	75° 16' 56"	58,73		
220			337162,25	1328554,73
	111° 41' 25"	50,68		
221			337143,52	1328601,82
	98° 28' 30"	38,07		
222			337137,91	1328639,47
	113° 31' 28"	50,33		
223			337117,82	1328685,62
	149° 36' 35"	24,33		
224			337096,83	1328697,93
	183° 19' 45"	34,27		
225			337062,62	1328695,94
	177° 16' 12"	30,44		
226			337032,21	1328697,39
	191° 12' 20"	20,48		
227			337012,12	1328693,41
	179° 51' 56"	76,74		
228			336935,38	1328693,59
	199° 05' 08"	88,29		
229			336851,94	1328664,72
	178° 17' 20"	21,1		
230			336830,85	1328665,35
	126° 24' 27"	14,62		
231			336822,17	1328677,12
	70° 08' 58"	16,26		
232			336827,69	1328692,41
	44° 11' 32"	76,74		
233			336882,71	1328745,9
	55° 17' 40"	52,43		
234			336912,56	1328789
	64° 49' 46"	21,87		
235			336921,86	1328808,79
	79° 49' 10"	51,94		
236			336931,04	1328859,91
	92° 00' 57"	79,88		
237			336928,23	1328939,74

Название (номер) межевого знака	Дирекционные углы (град. мин. сек.)	Длина линии(м)	X координата	Y координата
	87° 19' 57"	94,97		
238			336932,65	1329034,61
	83° 13' 52"	149,07		
239			336950,22	1329182,64
	87° 12' 11"	29,72		
240			336951,67	1329212,32
	121° 00' 55"	66,74		
241			336917,28	1329269,52
	89° 33' 42"	47,05		
242			336917,64	1329316,57
	31° 12' 36"	13,97		
243			336929,59	1329323,81
	355° 14' 18"	47,95		
244			336977,37	1329319,83
	53° 35' 05"	18,9		
245			336988,59	1329335,04
	78° 17' 30"	21,44		
246			336992,94	1329356,03
	92° 08' 39"	38,76		
247			336991,49	1329394,76
	123° 04' 14"	10,26		
248			336985,89	1329403,36
	129° 09' 54"	43,75		
249			336958,26	1329437,28
	173° 16' 46"	135,95		
250			336823,24	1329453,19
	176° 38' 54"	77,48		
251			336745,89	1329457,72
	180° 02' 17"	135,61		
252			336610,28	1329457,63
	175° 02' 00"	40,77		
253			336569,66	1329461,16
	164° 25' 58"	39,95		
254			336531,18	1329471,88
	90° 37' 14"	17,54		
255			336530,99	1329489,42
	43° 59' 49"	96,93		
256			336600,72	1329556,75
	45° 31' 23"	14,72		
257			336611,03	1329567,25
	62° 10' 36"	15,68		
258			336618,35	1329581,12
	77° 07' 36"	93,09		
259			336639,09	1329671,87
	55° 59' 14"	46,78		
260			336665,26	1329710,65
	72° 32' 11"	147,18		
261			336709,43	1329851,05
	92° 42' 07"	73,61		
262			336705,96	1329924,58
	93° 26' 55"	126,35		
263			336698,36	1330050,7
	120° 55' 01"	12,61		

Название (номер) межевого знака	Дирекционные углы (град. мин. сек.)	Длина линии(м)	X координата	Y координата
264			336691,88	1330061,52
	146° 31' 54"	15,78		
265			336678,72	1330070,22
	152° 06' 33"	22,81		
266			336658,56	1330080,89
	171° 38' 07"	81,18		
267			336578,24	1330092,7
	175° 17' 20"	231,46		
268			336347,56	1330111,71
	179° 16' 46"	257,63		
269			336089,95	1330114,95
	171° 16' 41"	78,74		
270			336012,12	1330126,89
	166° 52' 10"	105,56		
271			335909,32	1330150,87
	161° 27' 29"	23,68		
272			335886,87	1330158,4
	143° 49' 13"	39,52		
273			335854,97	1330181,73
	119° 59' 56"	33,3		
274			335838,32	1330210,57
	124° 20' 30"	66,83		
275			335800,62	1330265,75
	124° 18' 17"	592,29		
276			335466,81	1330755,01
	123° 49' 52"	265,02		
277			335319,26	1330975,16
	208° 28' 56"	1,07		
278			335318,32	1330974,65
	235° 24' 35"	7,94		
279			335313,81	1330968,11
	235° 24' 04"	12,42		
280			335306,76	1330957,89
	237° 25' 43"	85,95		
281			335260,49	1330885,46
	124° 20' 31"	53,64		
282			335230,23	1330929,75
	195° 02' 38"	289,49		
283			334950,66	1330854,61
	266° 49' 03"	124,11		
284			334943,77	1330730,69
	266° 48' 54"	278,07		
285			334928,32	1330453,05
	267° 59' 31"	464,91		
286			334912,03	1329988,43
	268° 47' 29"	171,62		
287			334908,41	1329816,85
	266° 51' 22"	188,16		
288			334898,09	1329628,97
	264° 43' 44"	569,28		
289			334845,79	1329062,1
	269° 27' 41"	179,78		
290			334844,1	1328882,33

Название (номер) межевого знака	Дирекционные углы (град. мин. сек.)	Длина линии(м)	X координата	Y координата
	180° 36' 09"	566,69		
291			334277,44	1328876,37
	180° 36' 08"	392,98		
292			333884,48	1328872,24
	179° 16' 09"	19,6		
293			333864,88	1328872,49
	266° 42' 11"	80,85		
294			333860,23	1328791,77
	267° 11' 51"	1007,3		
295			333810,98	1327785,67
	187° 27' 27"	888,43		
296			332930,06	1327670,36
	186° 59' 01"	376,11		
297			332556,74	1327624,63
	183° 07' 00"	453,95		
298			332103,46	1327599,95
	171° 06' 28"	19,67		
299			332084,03	1327602,99
	155° 27' 01"	47,94		
300			332040,42	1327622,91
	273° 14' 34"	108,19		
301			332046,54	1327514,89
	269° 40' 23"	47,33		
302			332046,27	1327467,56
	180° 48' 48"	14,09		
303			332032,18	1327467,36
	294° 23' 43"	40,87		
304			332049,06	1327430,14
	298° 03' 04"	450,41		
305			332260,87	1327032,64
	297° 29' 19"	182,55		
306			332345,13	1326870,7
	28° 22' 00"	21,76		
307			332364,28	1326881,04
	338° 48' 30"	4,54		
308			332368,51	1326879,4
	232° 22' 01"	25,97		
309			332352,65	1326858,83
	294° 26' 55"	30,4		
310			332365,23	1326831,16
	295° 31' 43"	20,77		
311			332374,18	1326812,42
	238° 56' 29"	65,18		
312			332340,55	1326756,58
	301° 48' 19"	48,57		
313			332366,15	1326715,3
	265° 01' 26"	58,68		
314			332361,06	1326656,84
	202° 58' 24"	39,76		
315			332324,45	1326641,32
	227° 24' 26"	41,08		
316			332296,65	1326611,08
	240° 17' 30"	204,55		

Название (номер) межевого знака	Дирекционные углы (град. мин. сек.)	Длина линии(м)	X координата	Y координата
317			332195,28	1326433,42
	257° 27' 56"	97,54		
318			332174,11	1326338,2
	244° 11' 52"	32,58		
319			332159,93	1326308,87
	205° 44' 54"	36,39		
320			332127,15	1326293,06
	182° 44' 55"	78,2		
321			332049,04	1326289,31
	192° 35' 06"	44,24		
322			332005,86	1326279,67
	190° 43' 05"	25,06		
323			331981,24	1326275,01
	205° 15' 20"	72,8		
324			331915,4	1326243,95
	197° 38' 51"	105,16		
325			331815,19	1326212,07
	210° 12' 48"	51,59		
326			331770,61	1326186,11
	227° 38' 02"	18,77		
327			331757,96	1326172,24
	263° 49' 43"	81,02		
328			331749,25	1326091,69
	247° 34' 03"	21,41		
329			331741,08	1326071,9
	230° 23' 12"	203,9		
330			331611,07	1325914,82
	197° 22' 38"	16,27		
331			331595,54	1325909,96
	177° 43' 18"	139,35		
332			331456,3	1325915,5
	186° 37' 30"	35,54		
333			331421	1325911,4
	219° 29' 48"	27,8		
334			331399,55	1325893,72
	244° 47' 17"	81,63		
335			331364,78	1325819,87
	235° 11' 32"	46,35		
336			331338,32	1325781,81
	222° 55' 24"	49,18		
337			331302,31	1325748,32
	245° 56' 13"	22,54		
338			331293,12	1325727,74
	273° 18' 11"	40,79		
339			331295,47	1325687,02
	282° 07' 48"	29,6		
340			331301,69	1325658,08
	269° 08' 30"	27,37		
341			331301,28	1325630,71
	241° 49' 14"	19,21		
342			331292,21	1325613,78
	221° 03' 06"	38,92		
343			331262,86	1325588,22

Название (номер) межевого знака	Дирекционные углы (град. мин. сек.)	Длина линии(м)	X координата	Y координата
	202° 08' 59"	115,48		
344			331155,9	1325544,68
	233° 13' 32"	69,64		
345			331114,21	1325488,9
	230° 33' 20"	44,48		
346			331085,95	1325454,55
	211° 55' 13"	15,72		
347			331072,61	1325446,24
	192° 54' 23"	39,49		
348			331034,12	1325437,42
	210° 53' 11"	62,32		
349			330980,64	1325405,43
	199° 39' 18"	72,78		
350			330912,1	1325380,95
	216° 31' 04"	33,51		
351			330885,17	1325361,01
	226° 47' 51"	63,57		
352			330841,65	1325314,67
	202° 58' 04"	60,66		
353			330785,8	1325291
	173° 30' 26"	41,92		
354			330744,15	1325295,74
	144° 06' 17"	24,58		
355			330724,24	1325310,15
	137° 51' 58"	64,48		
356			330676,42	1325353,41
	140° 14' 03"	14,73		
357			330665,1	1325362,83
	149° 50' 49"	6,79		
358			330659,23	1325366,24
	202° 19' 49"	5,63		
359			330654,02	1325364,1
	208° 36' 38"	9,77		
360			330645,44	1325359,42
	228° 12' 16"	7,34		
361			330640,55	1325353,95
	229° 00' 20"	15,49		
362			330630,39	1325342,26
	233° 45' 57"	14,06		
363			330622,08	1325330,92
	238° 25' 21"	13,77		
364			330614,87	1325319,19
	245° 57' 05"	16,91		
365			330607,98	1325303,75
	214° 08' 21"	18,05		
366			330593,04	1325293,62
	208° 51' 48"	11,93		
367			330582,59	1325287,86
	211° 52' 15"	46,04		
368			330543,49	1325263,55
	188° 48' 48"	32,37		
369			330511,5	1325258,59
	180° 56' 35"	23,69		

Название (номер) межевого знака	Дирекционные углы (град. мин. сек.)	Длина линии(м)	X координата	Y координата
370			330487,81	1325258,2
	171° 59' 32"	38,4		
371			330449,78	1325263,55
	202° 41' 50"	19,36		
372			330431,92	1325256,08
	237° 16' 20"	84,07		
373			330386,47	1325185,36
	241° 05' 55"	165,98		
374			330306,25	1325040,05
	248° 12' 14"	59,01		
375			330284,34	1324985,26
	229° 47' 56"	47,84		
376			330253,46	1324948,72
	273° 54' 48"	22,27		
377			330254,98	1324926,5
	249° 39' 02"	18,84		
378			330248,43	1324908,84
	232° 00' 01"	15,32		
379			330239	1324896,77
	200° 15' 47"	40,05		
380			330201,43	1324882,9
	197° 54' 56"	19,54		
381			330182,84	1324876,89
	177° 04' 18"	20,36		
382			330162,51	1324877,93
	162° 55' 59"	21,19		
383			330142,25	1324884,15
	163° 21' 00"	55,74		
384			330088,85	1324900,12
	137° 49' 46"	12,32		
385			330079,72	1324908,39
	120° 39' 51"	13,45		
386			330072,86	1324919,96
	131° 17' 01"	10,47		
387			330065,95	1324927,83
	141° 42' 46"	7,92		
388			330059,73	1324932,74
	165° 06' 26"	7,63		
389			330052,36	1324934,7
	186° 55' 33"	8,21		
390			330044,21	1324933,71
	208° 12' 08"	11,43		
391			330034,14	1324928,31
	217° 50' 16"	9,47		
392			330026,66	1324922,5
	244° 11' 39"	17,55		
393			330019,02	1324906,7
	260° 36' 48"	14,96		
394			330016,58	1324891,94
	283° 11' 58"	16,77		
395			330020,41	1324875,61
	273° 18' 56"	15,22		
396			330021,29	1324860,42

Название (номер) межевого знака	Дирекционные углы (град. мин. сек.)	Длина линии(м)	X координата	Y координата
	275° 13' 05"	17,48		
397			330022,88	1324843,01
	261° 41' 13"	14,18		
398			330020,83	1324828,98
	247° 35' 35"	15,11		
399			330015,07	1324815,01
	229° 03' 38"	9,19		
400			330009,05	1324808,07
	182° 25' 48"	12,97		
401			329996,09	1324807,52
	169° 17' 19"	17,27		
402			329979,12	1324810,73
	165° 45' 18"	15,97		
403			329963,64	1324814,66
	166° 25' 29"	23,52		
404			329940,78	1324820,18
	153° 31' 45"	29,95		
405			329913,97	1324833,53
	159° 21' 44"	19,66		
406			329895,57	1324840,46
	167° 18' 24"	16,25		
407			329879,72	1324844,03
	191° 30' 45"	15,53		
408			329864,5	1324840,93
	210° 35' 32"	15,6		
409			329851,07	1324832,99
	231° 50' 22"	19,53		
410			329839	1324817,63
	239° 47' 32"	27,17		
411			329825,33	1324794,15
	236° 25' 34"	12,31		
412			329818,52	1324783,89
	218° 57' 33"	8,67		
413			329811,78	1324778,44
	207° 37' 35"	14,73		
414			329798,73	1324771,61
	198° 01' 01"	16,04		
415			329783,48	1324766,65
	188° 56' 03"	10,88		
416			329772,73	1324764,96
	172° 55' 37"	20,47		
417			329752,42	1324767,48
	173° 38' 36"	19,33		
418			329733,21	1324769,62
	186° 55' 18"	16,43		
419			329716,9	1324767,64
	195° 51' 13"	15,45		
420			329702,04	1324763,42
	211° 56' 28"	19,81		
421			329685,23	1324752,94
	239° 59' 09"	18,21		
422			329676,12	1324737,17
	232° 04' 01"	39,89		

Название (номер) межевого знака	Дирекционные углы (град. мин. сек.)	Длина линии(м)	X координата	Y координата
423			329651,6	1324705,71
	229° 14' 48"	29,41		
424			329632,4	1324683,43
	228° 38' 06"	26,77		
425			329614,71	1324663,34
	253° 32' 47"	9,6		
426			329611,99	1324654,13
	282° 13' 55"	16,33		
427			329615,45	1324638,17
	296° 22' 18"	14,57		
428			329621,92	1324625,12
	279° 22' 44"	27,06		
429			329626,33	1324598,42
	239° 48' 37"	13,58		
430			329619,5	1324586,68
	223° 09' 09"	14,91		
431			329608,62	1324576,48
	206° 36' 02"	21,69		
432			329589,23	1324566,77
	195° 13' 48"	20,02		
433			329569,91	1324561,51
	191° 20' 46"	28,01		
434			329542,45	1324556
	212° 50' 28"	105,38		
435			329453,91	1324498,85
	182° 40' 36"	48,18		
436			329405,78	1324496,6
	187° 08' 54"	42,59		
437			329363,52	1324491,3
	193° 53' 34"	14,54		
438			329349,41	1324487,81
	233° 55' 34"	15,4		
439			329340,34	1324475,36
	255° 07' 51"	21,36		
440			329334,86	1324454,72
	247° 20' 49"	35,86		
441			329321,05	1324421,63
	235° 48' 35"	33,67		
442			329302,13	1324393,78
	212° 23' 20"	25,65		
443			329280,47	1324380,04
	200° 23' 39"	28,58		
444			329253,68	1324370,08
	190° 03' 13"	19,59		
445			329234,39	1324366,66
	216° 00' 37"	14,8		
446			329222,42	1324357,96
	234° 09' 50"	18,07		
447			329211,84	1324343,31
	257° 23' 20"	18,14		
448			329207,88	1324325,61
	232° 05' 11"	16,91		
449			329197,49	1324312,27

Название (номер) межевого знака	Дирекционные углы (град. мин. сек.)	Длина линии(м)	X координата	Y координата
	195° 11' 33"	79,45		
450			329120,82	1324291,45
	202° 58' 42"	67,98		
451			329058,23	1324264,91
	213° 26' 53"	19,7		
452			329041,79	1324254,05
	234° 41' 43"	45,77		
453			329015,34	1324216,7
	239° 02' 46"	29,51		
454			329000,16	1324191,39
	232° 18' 45"	18,5		
455			328988,85	1324176,75
	222° 41' 02"	30,62		
456			328966,34	1324155,99
	216° 01' 01"	24,05		
457			328946,89	1324141,85
	221° 30' 43"	34,05		
458			328921,39	1324119,28
	212° 08' 52"	25,15		
459			328900,1	1324105,9
	204° 21' 07"	13,9		
460			328887,44	1324100,17
	203° 07' 07"	29,16		
461			328860,62	1324088,72
	200° 57' 58"	21,91		
462			328840,16	1324080,88
	206° 50' 27"	16,72		
463			328825,24	1324073,33
	232° 01' 24"	15,32		
464			328815,81	1324061,25
	261° 54' 05"	20,51		
465			328812,92	1324040,94
	261° 52' 48"	32,07		
466			328808,39	1324009,19
	269° 08' 09"	15,91		
467			328808,15	1323993,28
	249° 05' 14"	36,64		
468			328795,07	1323959,05
	248° 12' 55"	32,09		
469			328783,16	1323929,25
	246° 18' 30"	15,26		
470			328777,03	1323915,28
	237° 04' 06"	25,77		
471			328763,02	1323893,65
	225° 53' 28"	43,19		
472			328732,96	1323862,64
	231° 16' 57"	29,53		
473			328714,49	1323839,6
	246° 15' 44"	46,6		
474			328695,73	1323796,94
	263° 21' 03"	18,22		
475			328693,62	1323778,84
	286° 45' 41"	15,92		

Название (номер) межевого знака	Дирекционные углы (град. мин. сек.)	Длина линии(м)	X координата	Y координата
476			328698,21	1323763,6
	295° 42' 39"	24		
477			328708,62	1323741,98
	277° 42' 28"	22,44		
478			328711,63	1323719,74
	273° 11' 59"	36,73		
479			328713,68	1323683,07
	269° 10' 49"	12,58		
480			328713,5	1323670,49
	272° 26' 33"	58,19		
481			328715,98	1323612,35
	269° 09' 18"	20,34		
482			328715,68	1323592,01
	258° 47' 05"	22,57		
483			328711,29	1323569,87
	238° 12' 09"	28,05		
484			328696,51	1323546,03
	237° 26' 20"	23,93		
485			328683,63	1323525,86
	244° 59' 43"	19,87		
486			328675,23	1323507,85
	81° 53' 01"	236,5		
477			328708,62	1323741,98
	277° 42' 28"	22,44		
478			328711,63	1323719,74
	273° 11' 59"	36,73		
479			328713,68	1323683,07
	269° 10' 49"	12,58		
480			328713,5	1323670,49
	272° 26' 33"	58,19		
481			328715,98	1323612,35
	269° 09' 18"	20,34		
482			328715,68	1323592,01
	258° 47' 05"	22,57		
483			328711,29	1323569,87
	238° 12' 09"	28,05		
484			328696,51	1323546,03
	237° 26' 20"	23,93		
485			328683,63	1323525,86
	244° 59' 43"	19,87		
486			328675,23	1323507,85
	255° 06' 44"	30,51		
487			328667,39	1323478,36
	262° 13' 15"	27,7		
488			328663,64	1323450,91
	252° 44' 32"	19,55		
489			328657,84	1323432,24
	252° 11' 22"	13,93		
490			328653,58	1323418,98
	220° 29' 25"	12,32		
491			328644,21	1323410,98
	181° 29' 05"	9,26		
492			328634,95	1323410,74

Название (номер) межевого знака	Дирекционные углы (град. мин. сек.)	Длина пинии(м)	X координата	Y координата
	164° 21' 03"	13,01		
493			328622,42	1323414,25
	156° 25' 19"	17,25		
494			328606,61	1323421,15
	152° 01' 10"	15,39		
495			328593,02	1323428,37
	172° 30' 08"	16,02		
496			328577,14	1323430,46
	197° 36' 34"	14,05		
497			328563,75	1323426,21
	234° 20' 48"	10,36		
498			328557,71	1323417,79
	252° 47' 40"	13,12		
499			328553,83	1323405,26
	273° 21' 19"	15,21		
500			328554,72	1323390,08
	289° 21' 57"	14,99		
501			328559,69	1323375,94
	307° 49' 25"	16,58		
502			328569,86	1323362,84
	304° 50' 39"	17,77		
503			328580,01	1323348,26
	301° 31' 01"	39,43		
504			328600,62	1323314,65
	306° 23' 11"	11,61		
505			328607,51	1323305,3
	291° 48' 05"	14,43		
506			328612,87	1323291,9
	269° 10' 09"	15,17		
507			328612,65	1323276,73
	255° 07' 48"	19,83		
508			328607,56	1323257,56
	237° 29' 32"	20,43		
509			328596,58	1323240,33
	205° 43' 39"	14,08		
510			328583,9	1323234,22
	215° 52' 18"	23,53		
511			328564,83	1323220,43
	218° 40' 45"	37,12		
512			328535,85	1323197,23
	267° 25' 04"	19,31		
513			328534,98	1323177,94
	287° 15' 38"	20,83		
514			328541,16	1323158,05
	303° 20' 05"	18,78		
515			328551,48	1323142,36
	311° 04' 57"	15,11		
516			328561,41	1323130,97
	349° 38' 52"	27,1		
517			328588,07	1323126,1
	358° 14' 15"	22,76		
518			328610,82	1323125,4
	2° 45' 14"	11,86		

Название (номер) межевого знака	Дирекционные углы (град. мин. сек.)	Длина линии(м)	X координата	Y координата
519			328622,67	1323125,97
	330° 05' 37"	11,43		
520			328632,58	1323120,27
	315° 20' 51"	12,82		
521			328641,7	1323111,26
	296° 22' 18"	14,57		
522			328648,17	1323098,21
	276° 18' 11"	11,93		
523			328649,48	1323086,35
	254° 37' 50"	20,64		
524			328644,01	1323066,45
	264° 33' 22"	22,66		
525			328641,86	1323043,89
	279° 10' 37"	29,72		
526			328646,6	1323014,55
	321° 49' 43"	76,78		
527			328706,96	1322967,1
	293° 46' 51"	43,55		
528			328724,52	1322927,25
	274° 20' 55"	12,27		
529			328725,45	1322915,02
	274° 52' 59"	11,16		
530			328726,4	1322903,9
	257° 03' 58"	10,59		
531			328724,03	1322893,58
	247° 22' 03"	13,95		
532			328718,66	1322880,7
	248° 51' 29"	10,65		
533			328714,82	1322870,77
	257° 51' 24"	13,22		
534			328712,04	1322857,85
	257° 17' 33"	21,55		
535			328707,3	1322836,83
	257° 29' 07"	21,92		
536			328702,55	1322815,43
	256° 00' 10"	17,86		
537			328698,23	1322798,1
	239° 11' 12"	11,11		
538			328692,54	1322788,56
	215° 59' 15"	7,4		
539			328686,55	1322784,21
	200° 02' 52"	8,31		
540			328678,74	1322781,36
	179° 09' 41"	8,88		
541			328669,86	1322781,49
	172° 48' 03"	6,7		
542			328663,21	1322782,33
	176° 42' 03"	8,51		
543			328654,71	1322782,82
	194° 39' 33"	6,92		
544			328648,02	1322781,07
	219° 48' 20"	10,23		
545			328640,16	1322774,52

Название (номер) межевого знака	Дирекционные углы (град. мин. сек.)	Длина линии(м)	X координата	Y координата
	240° 20' 21"	8,45		
546			328635,98	1322767,18
	251° 54' 13"	11,24		
547			328632,49	1322756,5
	262° 48' 44"	38,52		
548			328627,67	1322718,28
	274° 26' 41"	14,32		
549			328628,78	1322704
	264° 23' 53"	8,91		
550			328627,91	1322695,13
	246° 54' 15"	8,79		
551			328624,46	1322687,04
	239° 28' 51"	5,97		
552			328621,43	1322681,9
	230° 29' 01"	7,1		
553			328616,91	1322676,42
	222° 02' 51"	14,14		
554			328606,41	1322666,95
	183° 43' 15"	32,67		
555			328573,81	1322664,83
	176° 24' 51"	15,19		
556			328558,65	1322665,78
	211° 38' 47"	9,64		
557			328550,44	1322660,72
	234° 18' 06"	10,37		
558			328544,39	1322652,3
	246° 43' 25"	11,62		
559			328539,8	1322641,63
	276° 18' 11"	11,93		
560			328541,11	1322629,77
	287° 16' 17"	20,24		
561			328547,12	1322610,44
	285° 42' 13"	10,42		
562			328549,94	1322600,41
	293° 22' 29"	8,12		
563			328553,16	1322592,96
	281° 52' 25"	11,76		
564			328555,58	1322581,45
	314° 13' 33"	8,37		
565			328561,42	1322575,45
	322° 17' 41"	7,41		
566			328567,28	1322570,92
	293° 06' 58"	3,64		
567			328568,71	1322567,57
	269° 04' 15"	3,7		
568			328568,65	1322563,87
	261° 34' 50"	5,6		
569			328567,83	1322558,33
	255° 10' 25"	4,57		
570			328566,66	1322553,91
	288° 59' 15"	9,84		
571			328569,86	1322544,61
	281° 04' 31"	7,18		

Название (номер) межевого знака	Дирекционные углы (град. мин. сек.)	Длина линии(м)	X координата	Y координата
572			328571,24	1322537,56
	289° 19' 47"	7,49		
573			328573,72	1322530,49
	278° 17' 09"	9,37		
574			328575,07	1322521,22
	243° 43' 57"	8,61		
575			328571,26	1322513,5
	229° 21' 01"	11,56		
576			328563,73	1322504,73
	211° 00' 10"	101,03		
577			328477,13	1322452,69
	219° 59' 22"	10,77		
578			328468,88	1322445,77
	244° 59' 52"	9,51		
579			328464,86	1322437,15
	266° 48' 32"	17,07		
580			328463,91	1322420,11
	297° 35' 23"	33,01		
581			328479,2	1322390,85
	285° 07' 11"	10,77		
582			328482,01	1322380,45
	284° 39' 33"	6,92		
583			328483,76	1322373,76
	271° 10' 29"	10,73		
584			328483,98	1322363,03
	269° 08' 54"	7,4		
585			328483,87	1322355,63
	258° 36' 56"	6,03		
586			328482,68	1322349,72
	234° 37' 45"	7,19		
587			328478,52	1322343,86
	232° 19' 28"	5,55		
588			328475,13	1322339,47
	230° 11' 40"	10		
589			328468,73	1322331,79
	234° 47' 55"	8,52		
590			328463,82	1322324,83
	238° 13' 00"	19,42		
591			328453,59	1322308,32
	242° 37' 12"	15,72		
592			328446,36	1322294,36
	227° 10' 17"	14,93		
593			328436,21	1322283,41
	231° 54' 32"	21,4		
594			328423,01	1322266,57
	255° 10' 25"	4,57		
595			328421,84	1322262,15
	236° 16' 03"	7,49		
596			328417,68	1322255,92
	238° 45' 27"	19,74		
597			328407,44	1322239,04
	263° 17' 25"	10,78		
598			328406,18	1322228,33

Название (номер) межевого знака	Дирекционные углы (град. мин. сек.)	Длина линии(м)	X координата	Y координата
	258° 33' 34"	12,05		
599			328403,79	1322216,52
	263° 10' 36"	7,07		
600			328402,95	1322209,5
	269° 11' 57"	10,73		
601			328402,8	1322198,77
	228° 50' 36"	12,87		
602			328394,33	1322189,08
	202° 29' 44"	10,27		
603			328384,84	1322185,15
	209° 25' 21"	7,72		
604			328378,12	1322181,36
	239° 41' 54"	6,38		
605			328374,9	1322175,85
	283° 37' 42"	12,6		
606			328377,87	1322163,6
	285° 17' 22"	7,32		
607			328379,8	1322156,54
	288° 47' 27"	2,55		
608			328380,62	1322154,13
	332° 39' 54"	26,96		
609			328404,57	1322141,75
	339° 49' 23"	29,02		
610			328431,81	1322131,74
	327° 28' 53"	14,79		
611			328444,28	1322123,79
	340° 42' 17"	10,53		
612			328454,22	1322120,31
	332° 40' 31"	9,11		
613			328462,31	1322116,13
	314° 07' 44"	8,37		
614			328468,14	1322110,12
	289° 08' 47"	4,33		
615			328469,56	1322106,03
	264° 34' 03"	13,73		
616			328468,26	1322092,36
	242° 36' 34"	9,93		
617			328463,69	1322083,54
	230° 03' 01"	7,63		
618			328458,79	1322077,69
	224° 13' 33"	8,37		
619			328452,79	1322071,85
	222° 31' 19"	9,16		
620			328446,04	1322065,66
	214° 24' 46"	7,7		
621			328439,69	1322061,31
	213° 33' 34"	8,52		
622			328432,59	1322056,6
	217° 48' 03"	9,48		
623			328425,1	1322050,79
	212° 33' 22"	6,73		
624			328419,43	1322047,17
	192° 01' 07"	9,99		

Название (номер) межевого знака	Дирекционные углы (град. мин. сек.)	Длина линии(м)	X координата	Y координата
625			328409,66	1322045,09
	189° 03' 44"	12,95		
626			328396,87	1322043,05
	184° 46' 19"	5,77		
627			328391,12	1322042,57
	113° 20' 21"	5,88		
628			328388,79	1322047,97
	103° 10' 49"	7,63		
629			328387,05	1322055,4
	121° 28' 19"	8,31		
630			328382,71	1322062,49
	124° 43' 18"	9,55		
631			328377,27	1322070,34
	167° 46' 03"	3,78		
632			328373,58	1322071,14
	194° 45' 38"	6,91		
633			328366,9	1322069,38
	235° 26' 50"	5,34		
634			328363,87	1322064,98
	266° 54' 09"	9,25		
635			328363,37	1322055,74
	269° 08' 23"	3,33		
636			328363,32	1322052,41
	236° 40' 20"	4,82		
637			328360,67	1322048,38
	179° 18' 42"	3,33		
638			328357,34	1322048,42
	145° 23' 44"	4		
639			328354,05	1322050,69
	131° 02' 56"	4,72		
640			328350,95	1322054,25
	164° 34' 25"	4,4		
641			328346,71	1322055,42
	179° 13' 33"	2,96		
642			328343,75	1322055,46
	200° 18' 43"	3,57		
643			328340,4	1322054,22
	236° 03' 40"	5,75		
644			328337,19	1322049,45
	252° 46' 54"	6,55		
645			328335,25	1322043,19
	249° 49' 02"	20,12		
646			328328,31	1322024,31
	289° 24' 01"	1510,04		
647			328829,89	1320600,01
	289° 43' 50"	813,1		
648			329104,39	1319834,65
	289° 59' 05"	849,64		
649			329394,77	1319036,17
	289° 17' 24"	24,16		
650			329402,75	1319013,37
	299° 44' 52"	51,15		
651			329428,13	1318968,96

Название (номер) межевого знака	Дирекционные углы (град. мин. сек.)	Длина линии(м)	X координата	Y координата
	289° 15' 36"	385,41		
652			329555,26	1318605,12
	288° 17' 33"	556,92		
653			329730,06	1318076,34
	288° 08' 11"	137,21		
654			329772,77	1317945,95
	249° 43' 10"	232,22		
655			329692,28	1317728,13
	272° 10' 06"	42,55		
656			329693,89	1317685,61
	30° 20' 26"	62,28		
657			329747,64	1317717,07
	299° 57' 44"	533,65		
658			330014,16	1317254,74
	302° 31' 56"	507,61		
659			330287,14	1316826,78
	302° 19' 43"	204,14		
660			330396,31	1316654,28
	295° 29' 39"	293,13		
661			330522,48	1316389,69
	294° 22' 36"	603,95		
662			330771,75	1315839,58
	50° 42' 28"	605,2		
663			331155,01	1316307,96
	9° 12' 15"	99,97		
664			331253,69	1316323,95
	299° 54' 17"	186,62		
665			331346,73	1316162,18
	21° 14' 31"	114,49		
666			331453,44	1316203,66
	21° 28' 03"	41,72		
667			331492,27	1316218,93
	38° 22' 08"	39,68		
668			331523,38	1316243,56
	61° 28' 56"	82,02		
669			331562,54	1316315,63
	352° 06' 07"	68,12		
670			331630,01	1316306,27
	358° 03' 42"	159,66		
671			331789,58	1316300,87
	358° 04' 26"	153,82		
672			331943,31	1316295,7
	359° 04' 51"	408,89		
673			332352,15	1316289,14
	291° 12' 22"	218,98		
674			332431,36	1316084,99
	312° 29' 16"	97,43		
675			332497,17	1316013,14
	27° 50' 03"	105,8		
676			332590,73	1316062,54
	35° 05' 31"	252,48		
677			332797,32	1316207,69
	33° 39' 51"	49,32		

Название (номер) межевого знака	Дирекционные углы (град. мин. сек.)	Длина линии(м)	X координата	Y координата
678			332838,37	1316235,03
	44° 06' 18"	123,57		
679			332927,1	1316321,03
	67° 05' 05"	10,89		
680			332931,34	1316331,06
	2° 08' 20"	13,13		
681			332944,46	1316331,55
	354° 28' 14"	9,13		
682			332953,55	1316330,67
	356° 28' 37"	28,8		
683			332982,3	1316328,9
	353° 29' 48"	20,57		
684			333002,74	1316326,57
	331° 37' 34"	37,12		
685			333035,4	1316308,93
	324° 38' 14"	41,14		
686			333068,95	1316285,12
	309° 32' 02"	54,56		
687			333103,68	1316243,04
	320° 58' 42"	76,65		
688			333163,23	1316194,78
	340° 55' 29"	69,03		
689			333228,47	1316172,22
	270° 34' 30"	95,64		
690			333229,43	1316076,58
	271° 12' 51"	386,03		
691			333237,61	1315690,64
	253° 20' 20"	57,41		
692			333221,15	1315635,64
	250° 36' 30"	56,62		
693			333202,35	1315582,23
	288° 52' 48"	76,15		
694			333226,99	1315510,18
	288° 18' 05"	40,67		
695			333239,76	1315471,57
	272° 09' 14"	51,09		
696			333241,68	1315420,52
	266° 56' 49"	100,63		
697			333236,32	1315320,03
	274° 24' 25"	180,76		
698			333250,21	1315139,8
	266° 32' 19"	101,03		
699			333244,11	1315038,95
	273° 36' 15"	43,75		
700			333246,86	1314995,29
	281° 11' 15"	32,11		
701			333253,09	1314963,79
	272° 37' 01"	25,19		
702			333254,24	1314938,63
	260° 14' 45"	32,94		
703			333248,66	1314906,17
	260° 05' 36"	104,1		
704			333230,75	1314803,62

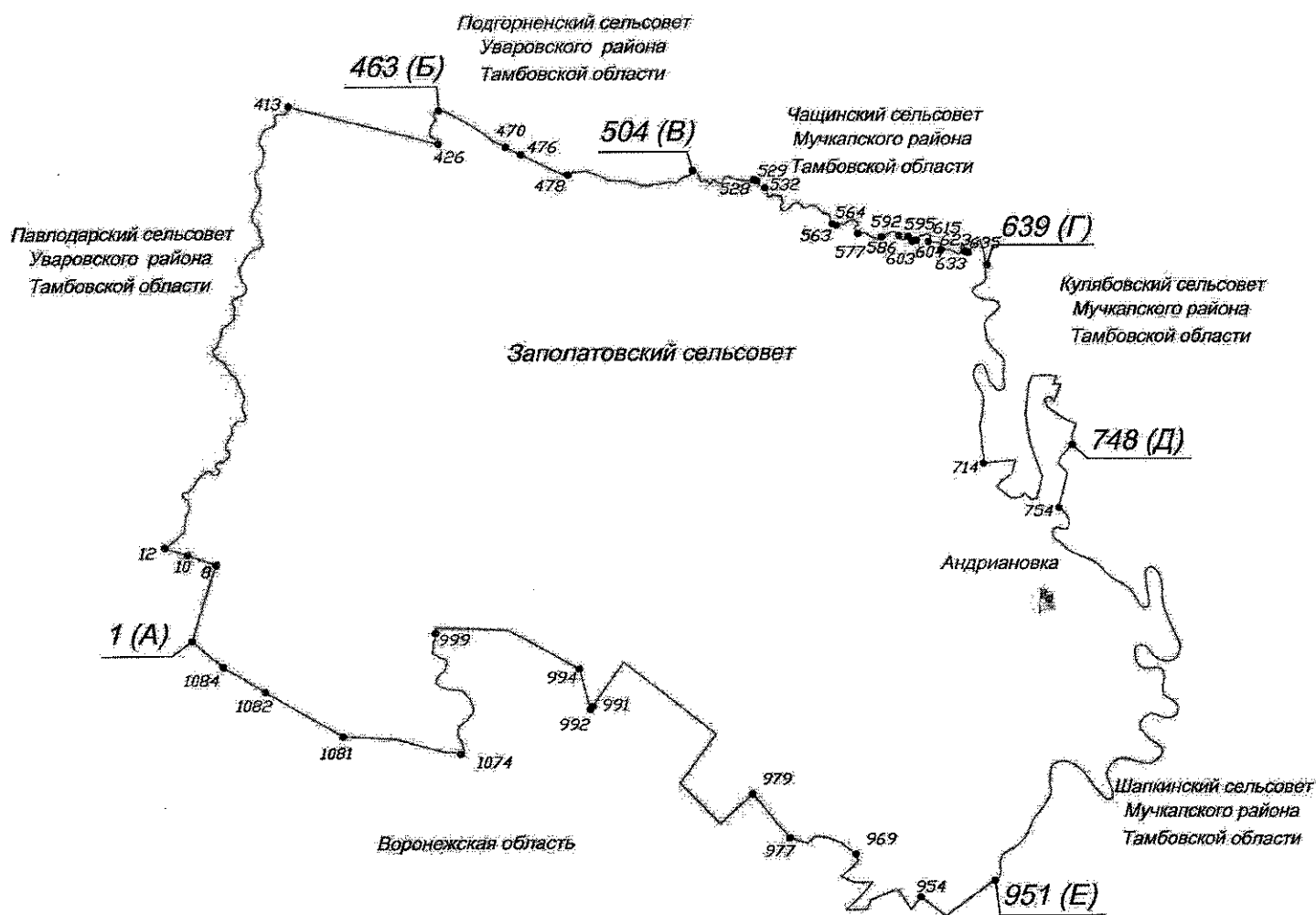
Название (номер) межевого знака	Дирекционные углы (град. мин. сек.)	Длина линии(м)	X координата	Y координата
	260° 48' 02"	60,17		
705			333221,13	1314744,22
	266° 03' 03"	59,24		
706			333217,05	1314685,12
	270° 41' 50"	29,58		
707			333217,41	1314655,54
	285° 40' 27"	23,5		
708			333223,76	1314632,91
	288° 31' 58"	75,98		
709			333247,91	1314560,87
	285° 57' 54"	307,98		
710			333332,62	1314264,77
	282° 46' 44"	63,11		
711			333346,58	1314203,22
	278° 03' 08"	53,11		
712			333354,02	1314150,63
	274° 54' 16"	67,61		
713			333359,8	1314083,27
	269° 52' 15"	70,98		
714			333359,64	1314012,29
	274° 24' 20"	82,4		
715			333365,97	1313930,13
	276° 18' 58"	84,17		
716			333375,23	1313846,47
	272° 28' 42"	65,91		
717			333378,08	1313780,62
	270° 35' 16"	64,33		
718			333378,74	1313716,29
	279° 13' 11"	55,55		
719			333387,64	1313661,46
	290° 32' 28"	130,1		
720			333433,29	1313539,63
	296° 31' 52"	82,99		
721			333470,36	1313465,38
	283° 27' 36"	151,91		
722			333505,72	1313317,64
	284° 16' 48"	51,28		
723			333518,37	1313267,94
	272° 30' 45"	39,24		
724			333520,09	1313228,74
	274° 27' 35"	49		
725			333523,9	1313179,89
	289° 45' 22"	160,2		
726			333578,05	1313029,12
	281° 34' 05"	28,72		
727			333583,81	1313000,98
	272° 26' 57"	76,29		
728			333587,07	1312924,76
	278° 21' 10"	168,45		
729			333611,54	1312758,1
	286° 11' 02"	187,75		
730			333663,87	1312577,79
	288° 11' 31"	129,72		

Название (номер) межевого знака	Дирекционные углы (град. мин. сек.)	Длина линии(м)	X координата	Y координата
731			333704,37	1312454,55
	305° 05' 52"	85,69		
732			333753,64	1312384,44
	309° 29' 46"	126,8		
733			333834,29	1312286,59
	305° 28' 29"	109,9		
734			333898,07	1312197,09
	308° 23' 35"	154,32		
735			333993,91	1312076,14
	319° 43' 19"	35,39		
736			334020,91	1312053,26
	322° 21' 14"	36,9		
737			334050,13	1312030,72
	315° 01' 58"	37,07		
738			334076,36	1312004,52
	304° 10' 47"	46,41		
739			334102,43	1311966,13
	287° 24' 28"	144,67		
740			334145,71	1311828,09
	276° 48' 54"	95,82		
741			334157,08	1311732,95
	279° 57' 17"	390,75		
742			334224,63	1311348,08
	275° 42' 58"	158,44		
743			334240,41	1311190,43
	287° 01' 32"	239,79		
744			334310,62	1310961,15
	281° 34' 37"	100,61		
745			334330,81	1310862,59
	273° 40' 27"	300,24		
746			334350,05	1310562,97
	278° 30' 51"	59,91		
747			334358,92	1310503,72
	279° 16' 34"	98,64		
748			334374,82	1310406,37
	282° 05' 44"	147,75		
749			334405,78	1310261,9
	296° 27' 24"	118,36		
750			334458,51	1310155,94
	304° 43' 44"	77,25		
751			334502,52	1310092,45
	285° 27' 20"	66,19		
752			334520,16	1310028,65
	294° 04' 34"	87,12		
753			334555,7	1309949,11
	299° 05' 38"	89,5		
754			334599,22	1309870,9
	300° 22' 41"	92,27		
755			334645,88	1309791,3
	300° 20' 13"	80,56		
756			334686,57	1309721,77
	305° 44' 49"	93,58		
757			334741,24	1309645,82

Название (номер) межевого знака	Дирекционные углы (град. мин. сек.)	Длина линии(м)	X координата	Y координата
	303° 57' 06"	112,95		
758			334804,32	1309552,13
	309° 27' 19"	98,43		
759			334866,87	1309476,13
	324° 35' 58"	138,07		
760			334979,41	1309396,15
	328° 46' 10"	111,17		
761			335074,47	1309338,51
	325° 54' 57"	81,03		
762			335141,58	1309293,1
	308° 21' 25"	64,12		
763			335181,37	1309242,82
	306° 07' 22"	60,44		
764			335217	1309194
	309° 29' 27"	74,09		
765			335264,12	1309136,82
	315° 36' 19"	79,65		
766			335321,03	1309081,1
	328° 27' 06"	64,71		
767			335376,18	1309047,24
	341° 26' 14"	49,57		
768			335423,17	1309031,46
	350° 11' 06"	50,74		
769			335473,17	1309022,81
	352° 48' 51"	53,64		
770			335526,39	1309016,1
	1° 09' 33"	89,96		
771			335616,33	1309017,92
	339° 33' 31"	41,55		
1			335655,26	1309003,41

Приложение 3
к Закону Тамбовской области «Об установлении границ
муниципальных образований Мучкапского района
Тамбовской области и определении места нахождения
их представительных органов и о признании
утратившими силу отдельных положений некоторых
законодательных актов Тамбовской области»

**Схема границ
муниципального образования - Заполатовский сельсовет
Мучкапского района Тамбовской области**



**Описание границ
муниципального образования - Заполатовский сельсовет
Мучкапского района Тамбовской области**

I. Участок границы с муниципальным образованием - Павлодарский сельсовет Уваровского района Тамбовской области (от А до Б)

Граница с муниципальным образованием — Павлодарский сельсовет Уваровского района проходит:

- от т.1(А) до т.8 по западной стороне лесополосы;
- от т.8 до т.10 по южной стороне лесополосы;
- от т.10 до т.12 по меже до р. Криуша;
- от т.12 до т.413 по середине р. Криуша;
- от т.413 до т.426 по южной стороне лесополосы до р. Большая Алабушка;
- от т.426 до т.463(Б) по середине р. Большая Алабушка.

II. Участок границы с муниципальным образованием — Подгорненский сельсовет Уваровского района Тамбовской области (от Б до В)

Граница с муниципальным образованием — Подгорненский сельсовет Уваровского района проходит:

- от т.463(Б) до т.470 от середины р. Большая Алабушка по меже до пересечения с автодорогой «Рассказово–Уварово–Мучкап–В.Вершина–Плишкино»;
- от т.470 до т.476 пересекая автодорогу «Рассказово–Уварово–Мучкап–В.Вершина–Плишкино»;
- от т.476 до т.478 от автодороги "Рассказово–Уварово–Мучкап–В.Вершина–Плишкино" по меже до середины ручья;
- от т.478 до т.504(В) по середине ручья до середины пруда.

III. Участок границы с муниципальным образованием — Чащинский сельсовет Мучкапского района Тамбовской области (от В до Г)

Граница с муниципальным образованием — Чащинский сельсовет Мучкапского района проходит:

- от т.504(В) до т.528 по середине пруда;
- от т.528 до т.529 пересекая полевую дорогу;
- от т.529 до т.532 по ручью;
- от т.532 до т.563 по середине пруда;
- от т.563 до т.564 пересекая автодорогу;
- от т.564 до т.577 по ручью;
- от т.577 до т.586 по середине пруда;
- от т.586 до т.592 по северной стороне пруда;
- от т.592 до т.595 по середине пруда;
- от т.595 до т.603 по северо-восточной стороне пруда;
- от т.603 до т.604 пересекая автодорогу;
- от т.604 до т.615 по ручью;
- от т.615 до т.623 по пастбищному участку;
- от т.623 до т.633 по ручью;
- от т.633 до т.635 пересекая автодорогу;

- от т.635 до т.639(Г) пересекая пастбищный участок.

IV. Участок границы с муниципальным образованием — Кулябовский сельсовет Мучкапского района Тамбовской области (от Г до Д)

Граница с муниципальным образованием — Кулябовский сельсовет Мучкапского района проходит:

- от т.639(Г) до т.714 по середине р. Ворона;
- от т.714 до т.748(Д) по границе лесных кварталов 60,61,62,66 Уваровского лесхоза Мучкапского лесничества.

V. Участок границы с муниципальным образованием - Шапкинский сельсовет Мучкапского района Тамбовской области (от Д до Е)

Граница с муниципальным образованием — Шапкинский сельсовет Мучкапского района проходит:

- от т.748(Д) до т.754 по западной стороне лесных кварталов Уваровского лесхоза Мучкапского лесничества до середины р. Ворона;
- от т.754 до т.951(Е) по середине р. Ворона.

VI. Участок границы с муниципальным образованием - Воронежская область (от Е до А)

Граница с муниципальным образованием — Воронежская область проходит:

- от т.951(Е) до т.954 от середины р.Ворона пересекая лесной массив;
- от т.954 до т.969 по пастбищному участку до оврага;
- от т.969 до т.977 по днищу оврага;
- от т.977 до т.979 по юго-западной стороне лесополосы;
- от т.979 до т.991 по меже до автодороги;
- от т.991 до т.992 пересекая автодорогу;
- от т.992 до т.994 по западной стороне автодороги;
- от т.994 до т.999 по меже до р. Большая Алабушка;
- от т.999 до т.1074 по середине р.Большая Алабушка;
- от т.1074 до т.1081 по меже;
- от т.1081 до т.1082 по юго-западной стороне лесополосы;
- от т.1082 до т.1084 по северо-восточной стороне лесополосы;
- от т.1084 до т.1(А) по пастбищному участку.

**Каталог координат
характерных точек границ муниципального образования -
Заполатовский сельсовет Мучкапского района Тамбовской области**

Назваие (номер) межевого знака	Дирекционные углы (град. мин. сек.)	Длина линии(м)	X координата	Y координата
1			319874,77	1295365,24
	16° 38' 44"	199,82		
2			320066,22	1295422,48
	16° 19' 03"	185,72		
3			320244,46	1295474,66
	17° 36' 22"	248,35		
4			320481,18	1295549,78
	297° 43' 27"	3,10		
5			320482,62	1295547,04
	21° 39' 57"	75,30		
6			320552,60	1295574,84
	17° 33' 16"	235,43		
7			320777,07	1295645,85
	17° 27' 52"	234,68		
8			321000,93	1295716,28
	289° 14' 35"	150,01		
9			321050,37	1295574,65
	289° 12' 08"	289,99		
10			321145,75	1295300,79
	286° 30' 50"	239,41		
11			321213,80	1295071,26
	288° 48' 00"	114,69		
12			321250,76	1294962,69
	54° 41' 02"	61,29		
13			321286,19	1295012,70
	49° 28' 37"	84,97		
14			321341,40	1295077,29
	73° 17' 35"	43,52		
15			321353,91	1295118,97
	42° 36' 51"	106,17		
16			321432,04	1295190,85
	36° 19' 31"	43,98		
17			321467,47	1295216,90
	81° 53' 01"	29,47		
18			321471,63	1295246,07
	34° 41' 35"	16,48		
19			321485,18	1295255,45
	2° 02' 31"	58,38		
20			321543,52	1295257,53
	349° 22' 57"	33,92		
21			321576,86	1295251,28
	17° 22' 39"	59,63		
22			321633,77	1295269,09
	1° 54' 33"	45,02		
23			321678,77	1295270,59
	11° 18' 02"	47,82		
24			321725,66	1295279,96
	32° 54' 37"	32,82		
25			321753,21	1295297,79
	49° 03' 39"	23,17		
26			321768,39	1295315,29
	0° 00' 52"	39,49		
27			321807,88	1295315,30

Название (номер) межевого знака	Дирекционные углы (град. мин. сек.)	Длина линии(м)	X координата	Y координата
	19° 15' 10"	43,64		
28			321849,08	1295329,69
	349° 01' 19"	26,41		
29			321875,01	1295324,66
	326° 28' 25"	20,40		
30			321892,02	1295313,39
	344° 07' 59"	19,06		
31			321910,35	1295308,18
	11° 37' 55"	28,62		
32			321938,38	1295313,95
	327° 33' 40"	17,65		
33			321953,28	1295304,48
	303° 47' 47"	71,77		
34			321993,20	1295244,84
	314° 04' 09"	28,73		
35			322013,18	1295224,20
	350° 40' 44"	23,34		
36			322036,21	1295220,42
	29° 57' 57"	27,67		
37			322060,18	1295234,24
	72° 48' 51"	22,78		
38			322066,91	1295256,00
	97° 23' 28"	37,39		
39			322062,10	1295293,08
	73° 04' 42"	28,38		
40			322070,36	1295320,23
	37° 59' 16"	25,83		
41			322090,72	1295336,13
	24° 00' 50"	26,02		
42			322114,49	1295346,72
	54° 26' 08"	37,14		
43			322136,09	1295376,93
	11° 35' 32"	19,11		
44			322154,81	1295380,77
	29° 54' 58"	43,15		
45			322192,21	1295402,29
	52° 02' 21"	23,43		
46			322206,62	1295420,76
	28° 49' 47"	14,60		
47			322219,41	1295427,80
	15° 18' 26"	24,05		
48			322242,61	1295434,15
	51° 22' 04"	25,95		
49			322258,81	1295454,42
	26° 09' 50"	22,36		
50			322278,88	1295464,28
	45° 17' 42"	30,21		
51			322300,13	1295485,75
	24° 44' 00"	19,17		
52			322317,54	1295493,77
	65° 35' 02"	11,93		
53			322322,47	1295504,63
	74° 06' 26"	22,39		
54			322328,60	1295526,16
	57° 05' 59"	22,33		
55			322340,73	1295544,91
	34° 10' 28"	20,67		
56			322357,83	1295556,52
	38° 01' 43"	20,27		
57			322373,80	1295569,01

Название (номер) межевого знака	Дирекционные углы (град. мин. сек.)	Длина линии(м)	X координата	Y координата
	63° 04' 13"	16,87		
58			322381,44	1295584,05
	84° 46' 54"	19,46		
59			322383,21	1295603,43
	107° 22' 21"	23,88		
60			322376,08	1295626,22
	113° 40' 22"	13,65		
61			322370,60	1295638,72
	139° 16' 56"	16,00		
62			322358,47	1295649,16
	152° 05' 23"	22,86		
63			322338,27	1295659,86
	140° 25' 28"	10,85		
64			322329,91	1295666,77
	124° 30' 50"	5,59		
65			322326,74	1295671,38
	84° 59' 34"	6,65		
66			322327,32	1295678,00
	77° 51' 43"	33,24		
67			322334,31	1295710,50
	87° 08' 15"	25,23		
68			322335,57	1295735,70
	71° 45' 50"	9,11		
69			322338,42	1295744,35
	50° 40' 50"	9,36		
70			322344,35	1295751,59
	21° 58' 54"	6,49		
71			322350,37	1295754,02
	22° 00' 53"	6,48		
72			322356,38	1295756,45
	13° 28' 04"	8,80		
73			322364,94	1295758,50
	3° 51' 18"	7,44		
74			322372,36	1295759,00
	353° 42' 56"	11,33		
75			322383,62	1295757,76
	341° 31' 55"	5,46		
76			322388,80	1295756,03
	320° 54' 38"	18,95		
77			322403,51	1295744,08
	305° 09' 08"	21,09		
78			322415,65	1295726,84
	317° 04' 12"	9,98		
79			322422,96	1295720,04
	352° 52' 30"	8,14		
80			322431,04	1295719,03
	338° 37' 32"	6,23		
81			322436,84	1295716,76
	326° 18' 36"	9,09		
82			322444,40	1295711,72
	316° 41' 19"	6,24		
83			322448,94	1295707,44
	18° 26' 06"	14,36		
84			322462,56	1295711,98
	29° 07' 21"	9,82		
85			322471,14	1295716,76
	4° 34' 46"	12,65		
86			322483,75	1295717,77
	16° 42' 54"	10,54		
87			322493,84	1295720,80
	58° 34' 54"	12,10		
88			322500,15	1295731,13

Название (номер) межевого знака	Дирекционные углы (град. мин. сек.)	Длина линии(м)	X координата	Y координата
	66° 16' 29"	22,57		
89			322509,23	1295751,79
	62° 05' 15"	19,40		
90			322518,31	1295768,93
	80° 50' 07"	7,91		
91			322519,57	1295776,74
	109° 43' 03"	25,43		
92			322510,99	1295800,68
	112° 26' 14"	12,55		
93			322506,20	1295812,28
	92° 06' 28"	7,89		
94			322505,91	1295820,16
	68° 05' 41"	10,24		
95			322509,73	1295829,66
	52° 54' 02"	15,48		
96			322519,07	1295842,01
	34° 58' 30"	27,70		
97			322541,77	1295857,89
	51° 19' 03"	27,44		
98			322558,92	1295879,31
	48° 43' 12"	21,80		
99			322573,30	1295895,69
	31° 59' 10"	19,03		
100			322589,44	1295905,77
	21° 26' 00"	30,35		
101			322617,69	1295916,86
	0° 50' 51"	16,90		
102			322634,59	1295917,11
	343° 10' 06"	8,70		
103			322642,92	1295914,59
	337° 29' 25"	22,39		
104			322663,60	1295906,02
	319° 28' 38"	19,02		
105			322678,06	1295893,66
	305° 44' 55"	17,99		
106			322688,57	1295879,06
	298° 59' 45"	16,13		
107			322696,39	1295864,95
	326° 18' 36"	8,18		
108			322703,20	1295860,41
	357° 01' 22"	19,45		
109			322722,62	1295859,40
	3° 55' 45"	33,13		
110			322755,67	1295861,67
	15° 08' 20"	25,08		
111			322779,88	1295868,22
	24° 23' 18"	29,91		
112			322807,12	1295880,57
	31° 04' 34"	88,36		
113			322882,80	1295926,18
	29° 22' 00"	39,07		
114			322916,85	1295945,34
	20° 06' 24"	24,17		
115			322939,55	1295953,65
	3° 31' 07"	12,38		
116			322951,91	1295954,41
	355° 56' 46"	32,11		
117			322983,94	1295952,14
	358° 02' 35"	21,96		
118			323005,89	1295951,39
	14° 51' 07"	16,70		
119			323022,03	1295955,67

Название (номер) межевого знака	Дирекционные углы (град. мин. сек.)	Длина линии(м)	X координата	Y координата
	31° 20' 36"	18,90		
120			323038,17	1295965,50
	36° 20' 32"	40,40		
121			323070,71	1295989,44
	38° 44' 45"	39,47		
122			323101,49	1296014,14
	51° 54' 47"	19,21		
123			323113,34	1296029,26
	73° 44' 58"	14,44		
124			323117,38	1296043,12
	89° 22' 55"	23,18		
125			323117,63	1296066,30
	95° 48' 42"	17,48		
126			323115,86	1296083,69
	87° 32' 01"	11,85		
127			323116,37	1296095,53
	68° 13' 41"	10,87		
128			323120,40	1296105,62
	78° 50' 28"	11,16		
129			323122,56	1296116,57
	71° 49' 38"	11,06		
130			323126,01	1296127,08
	50° 03' 37"	12,59		
131			323134,09	1296136,73
	32° 54' 27"	12,19		
132			323144,32	1296143,35
	17° 43' 41"	18,46		
133			323161,90	1296148,97
	5° 13' 06"	17,37		
134			323179,20	1296150,55
	348° 17' 13"	26,21		
135			323204,86	1296145,23
	338° 21' 26"	30,86		
136			323233,54	1296133,85
	325° 54' 40"	27,49		
137			323256,31	1296118,44
	0° 20' 07"	23,93		
138			323280,24	1296118,58
	321° 39' 23"	14,15		
139			323291,34	1296109,80
	340° 56' 20"	8,39		
140			323299,27	1296107,06
	0° 25' 01"	20,61		
141			323319,88	1296107,21
	348° 00' 51"	6,98		
142			323326,71	1296105,76
	306° 08' 04"	7,48		
143			323331,12	1296099,72
	315° 00' 00"	4,07		
144			323334,00	1296096,84
	1° 23' 16"	11,97		
145			323345,97	1296097,13
	15° 59' 58"	20,39		
146			323365,57	1296102,75
	3° 04' 45"	18,62		
147			323384,16	1296103,75
	33° 06' 47"	12,39		
148			323394,54	1296110,52
	38° 51' 47"	22,03		
149			323411,69	1296124,34
	31° 56' 24"	15,80		
150			323425,10	1296132,70

Название (номер) межевого знака	Дирекционные углы (град. мин. сек.)	Длина линии(м)	X координата	Y координата
	8° 45' 12"	17,94		
151			323442,83	1296135,43
	344° 05' 08"	17,83		
152			323459,98	1296130,54
	347° 18' 37"	15,07		
153			323474,68	1296127,23
	357° 35' 02"	17,32		
154			323491,98	1296126,50
	342° 12' 23"	16,95		
155			323508,12	1296121,32
	328° 04' 29"	35,66		
156			323538,39	1296102,46
	337° 45' 08"	19,78		
157			323556,70	1296094,97
	341° 10' 13"	32,13		
158			323587,11	1296084,60
	328° 37' 14"	13,00		
159			323598,21	1296077,83
	322° 03' 45"	25,76		
160			323618,53	1296061,99
	332° 40' 22"	18,49		
161			323634,96	1296053,50
	341° 40' 53"	23,39		
162			323657,16	1296046,15
	348° 51' 48"	29,82		
163			323686,42	1296040,39
	341° 41' 59"	20,19		
164			323705,59	1296034,05
	340° 20' 39"	35,91		
165			323739,41	1296021,97
	340° 18' 05"	6,02		
166			323745,08	1296019,94
	323° 31' 51"	28,03		
167			323767,62	1296003,28
	309° 22' 39"	32,04		
168			323787,95	1295978,51
	305° 37' 01"	19,30		
169			323799,19	1295962,82
	302° 33' 04"	33,49		
170			323817,21	1295934,59
	310° 30' 33"	15,53		
171			323827,30	1295922,78
	330° 40' 18"	5,29		
172			323831,91	1295920,19
	347° 57' 03"	19,31		
173			323850,79	1295916,16
	354° 47' 41"	14,33		
174			323865,06	1295914,86
	341° 31' 20"	8,49		
175			323873,11	1295912,17
	321° 09' 59"	11,32		
176			323881,93	1295905,07
	319° 47' 38"	12,27		
177			323891,30	1295897,15
	301° 36' 17"	13,19		
178			323898,21	1295885,92
	299° 00' 44"	9,22		
179			323902,68	1295877,86
	312° 31' 32"	7,04		
180			323907,44	1295872,67
	331° 29' 33"	16,89		
181			323922,28	1295864,61

Название (номер) межевого знака	Дирекционные углы (град. мин. сек.)	Длина линии(м)	X координата	Y координата
	341° 02' 08"	19,51		
182			323940,73	1295858,27
	346° 56' 27"	14,65		
183			323955,00	1295854,96
	343° 55' 57"	10,95		
184			323965,52	1295851,93
	329° 04' 17"	8,41		
185			323972,73	1295847,61
	311° 57' 52"	5,61		
186			323976,48	1295843,44
	281° 25' 34"	11,61		
187			323978,78	1295832,06
	272° 23' 50"	10,52		
188			323979,22	1295821,55
	300° 57' 11"	9,24		
189			323983,97	1295813,63
	309° 59' 39"	5,83		
190			323987,72	1295809,16
	331° 52' 02"	6,70		
191			323993,63	1295806,00
	321° 09' 11"	11,48		
192			324002,57	1295798,80
	316° 21' 22"	17,33		
193			324015,11	1295786,84
	300° 23' 01"	23,37		
194			324026,93	1295766,68
	297° 06' 18"	28,47		
195			324039,90	1295741,34
	320° 28' 52"	11,77		
196			324048,98	1295733,85
	322° 15' 40"	29,54		
197			324072,34	1295715,77
	316° 46' 22"	35,20		
198			324097,99	1295691,66
	326° 47' 13"	14,99		
199			324110,53	1295683,45
	339° 29' 50"	20,16		
200			324129,41	1295676,39
	345° 33' 12"	9,82		
201			324138,92	1295673,94
	0° 46' 44"	21,33		
202			324160,25	1295674,23
	7° 03' 37"	17,57		
203			324177,69	1295676,39
	27° 47' 39"	8,96		
204			324185,62	1295680,57
	47° 16' 16"	9,99		
205			324192,40	1295687,91
	60° 28' 55"	8,77		
206			324196,72	1295695,54
	78° 10' 38"	9,86		
207			324198,74	1295705,19
	83° 26' 43"	8,85		
208			324199,75	1295713,98
	50° 42' 56"	8,31		
209			324205,01	1295720,41
	32° 46' 23"	15,43		
210			324217,98	1295728,76
	32° 40' 27"	25,34		
211			324239,31	1295742,44
	32° 34' 09"	16,59		
212			324253,29	1295751,37

Название (номер) межевого знака	Дирекционные углы (град. мин. сек.)	Длина линии(м)	X координата	Y координата
	24° 33' 33"	13,16		
213			324265,26	1295756,84
	8° 08' 12"	12,22		
214			324277,36	1295758,57
	4° 04' 23"	16,33		
215			324293,65	1295759,73
	12° 56' 04"	12,87		
216			324306,19	1295762,61
	24° 52' 02"	24,30		
217			324328,24	1295772,83
	21° 25' 01"	26,02		
218			324352,46	1295782,33
	14° 45' 59"	38,45		
219			324389,64	1295792,13
	13° 06' 41"	39,37		
220			324427,98	1295801,06
	9° 46' 05"	20,33		
221			324448,02	1295804,51
	22° 47' 28"	27,52		
222			324473,39	1295815,17
	28° 07' 58"	16,18		
223			324487,66	1295822,80
	39° 27' 32"	19,04		
224			324502,36	1295834,90
	37° 52' 51"	17,34		
225			324516,05	1295845,55
	50° 37' 30"	25,90		
226			324532,48	1295865,57
	56° 00' 55"	35,60		
227			324552,38	1295895,09
	57° 05' 18"	30,63		
228			324569,02	1295920,80
	50° 09' 10"	38,81		
229			324593,89	1295950,60
	49° 56' 47"	16,57		
230			324604,55	1295963,28
	38° 59' 23"	17,63		
231			324618,25	1295974,37
	32° 35' 16"	12,83		
232			324629,06	1295981,28
	25° 14' 47"	11,47		
233			324639,43	1295986,17
	8° 07' 20"	10,19		
234			324649,52	1295987,61
	355° 42' 39"	48,13		
235			324697,52	1295984,01
	6° 43' 06"	78,81		
236			324775,79	1295993,23
	356° 28' 10"	11,69		
237			324787,46	1295992,51
	347° 37' 56"	14,66		
238			324801,78	1295989,37
	331° 14' 41"	28,44		
239			324826,71	1295975,69
	340° 15' 05"	24,00		
240			324849,30	1295967,58
	345° 50' 28"	29,43		
241			324877,84	1295960,38
	354° 54' 28"	8,11		
242			324885,92	1295959,66
	15° 55' 13"	9,44		
243			324895,00	1295962,25

Название (номер) межевого знака	Дирекционные углы (град. мин. сек.)	Длина линии(м)	X координата	Y координата
	22° 36' 57"	11,23		
244			324905,37	1295966,57
	37° 28' 09"	10,90		
245			324914,02	1295973,20
	42° 58' 40"	11,82		
246			324922,67	1295981,26
	59° 17' 05"	9,89		
247			324927,72	1295989,76
	74° 24' 07"	7,48		
248			324929,73	1295996,96
	87° 46' 39"	11,09		
249			324930,16	1296008,04
	81° 01' 53"	7,44		
250			324931,32	1296015,39
	57° 49' 53"	5,95		
251			324934,49	1296020,43
	38° 38' 15"	12,00		
252			324943,86	1296027,92
	38° 38' 00"	10,14		
253			324951,78	1296034,25
	51° 55' 22"	10,44		
254			324958,22	1296042,47
	61° 35' 21"	13,75		
255			324964,76	1296054,56
	75° 26' 10"	19,49		
256			324969,66	1296073,42
	76° 05' 21"	14,39		
257			324973,12	1296087,39
	64° 13' 36"	13,59		
258			324979,03	1296099,63
	57° 27' 36"	21,70		
259			324990,70	1296117,92
	55° 41' 48"	19,70		
260			325001,80	1296134,19
	35° 35' 49"	16,84		
261			325015,49	1296143,99
	30° 04' 35"	39,65		
262			325049,80	1296163,86
	20° 02' 51"	15,96		
263			325064,79	1296169,33
	4° 33' 46"	16,34		
264			325081,08	1296170,63
	350° 10' 47"	11,84		
265			325092,75	1296168,61
	339° 14' 32"	25,59		
266			325116,68	1296159,54
	333° 54' 01"	24,23		
267			325138,44	1296148,88
	317° 13' 28"	47,91		
268			325173,61	1296116,34
	320° 07' 35"	37,75		
269			325202,58	1296092,14
	336° 16' 26"	19,68		
270			325220,60	1296084,22
	350° 20' 48"	19,74		
271			325240,06	1296080,91
	340° 31' 17"	34,55		
272			325272,63	1296069,39
	345° 45' 00"	17,55		
273			325289,64	1296065,07
	355° 42' 07"	53,77		
274			325343,26	1296061,04

Название (номер) межевого знака	Дирекционные углы (град. мин. сек.)	Длина линии(м)	X координата	Y координата
	1° 01' 45"	32,30		
275			325375,55	1296061,62
	12° 07' 47"	13,71		
276			325388,95	1296064,50
	24° 18' 01"	11,54		
277			325399,47	1296069,25
	35° 30' 11"	17,36		
278			325413,60	1296079,33
	43° 44' 18"	18,95		
279			325427,29	1296092,43
	36° 18' 58"	27,73		
280			325449,63	1296108,85
	32° 23' 11"	14,51		
281			325461,88	1296116,62
	25° 12' 56"	27,72		
282			325486,96	1296128,43
	32° 24' 29"	27,15		
283			325509,88	1296142,98
	26° 56' 39"	37,19		
284			325543,03	1296159,83
	28° 20' 04"	28,82		
285			325568,40	1296173,51
	37° 41' 14"	17,67		
286			325582,38	1296184,31
	43° 42' 13"	23,13		
287			325599,10	1296200,29
	46° 33' 51"	22,02		
288			325614,24	1296216,28
	57° 58' 41"	25,82		
289			325627,93	1296238,17
	57° 24' 30"	16,06		
290			325636,58	1296251,70
	48° 58' 16"	21,95		
291			325650,99	1296268,26
	53° 34' 05"	10,20		
292			325657,05	1296276,47
	74° 23' 50"	12,86		
293			325660,51	1296288,86
	90° 21' 42"	23,76		
294			325660,36	1296312,62
	88° 07' 12"	13,11		
295			325660,79	1296325,72
	70° 03' 20"	8,88		
296			325663,82	1296334,07
	63° 24' 46"	11,60		
297			325669,01	1296344,44
	61° 15' 51"	8,38		
298			325673,04	1296351,79
	49° 10' 56"	15,22		
299			325682,99	1296363,31
	37° 53' 28"	15,71		
300			325695,39	1296372,96
	36° 29' 53"	24,97		
301			325715,46	1296387,81
	24° 56' 43"	9,18		
302			325723,78	1296391,68
	14° 48' 28"	9,55		
303			325733,01	1296394,12
	358° 48' 11"	13,40		
304			325746,41	1296393,84
	353° 01' 48"	20,19		
305			325766,45	1296391,39

Название (номер) межевого знака	Дирекционные углы (град. мин. сек.)	Длина линии(м)	X координата	Y координата
	0° 52' 36"	28,10		
306			325794,55	1296391,82
	337° 14' 52"	40,96		
307			325832,32	1296375,98
	332° 11' 21"	11,72		
308			325842,69	1296370,51
	326° 10' 26"	10,51		
309			325851,42	1296364,66
	338° 44' 36"	14,45		
310			325864,89	1296359,42
	348° 42' 06"	29,40		
311			325893,72	1296353,66
	347° 38' 28"	16,82		
312			325910,15	1296350,06
	1° 07' 37"	12,20		
313			325922,35	1296350,30
	7° 54' 29"	16,06		
314			325938,26	1296352,51
	343° 55' 57"	10,95		
315			325948,78	1296349,48
	331° 36' 53"	16,05		
316			325962,90	1296341,85
	326° 09' 34"	39,06		
317			325995,34	1296320,10
	324° 32' 33"	21,58		
318			326012,92	1296307,58
	321° 25' 40"	61,20		
319			326060,77	1296269,42
	331° 04' 40"	29,03		
320			326086,18	1296255,38
	343° 09' 52"	23,34		
321			326108,52	1296248,62
	351° 37' 50"	38,61		
322			326146,72	1296243,00
	3° 12' 29"	18,05		
323			326164,74	1296244,01
	16° 25' 30"	39,22		
324			326202,36	1296255,10
	17° 16' 28"	18,89		
325			326220,40	1296260,71
	31° 16' 24"	33,02		
326			326248,62	1296277,85
	31° 07' 32"	54,05		
327			326294,89	1296305,79
	33° 16' 35"	42,25		
328			326330,21	1296328,97
	10° 35' 04"	11,00		
329			326341,02	1296330,99
	21° 18' 24"	12,69		
330			326352,84	1296335,60
	25° 15' 30"	22,94		
331			326373,59	1296345,39
	26° 50' 48"	24,56		
332			326395,50	1296356,48
	12° 53' 52"	15,50		
333			326410,61	1296359,94
	9° 43' 50"	28,10		
334			326438,31	1296364,69
	14° 39' 10"	25,02		
335			326462,52	1296371,02
	359° 05' 06"	18,16		
336			326480,68	1296370,73

Название (номер) межевого знака	Дирекционные углы (град. мин. сек.)	Длина линии(м)	X координата	Y координата
	357° 53' 58"	35,19		
337			326515,85	1296369,44
	346° 03' 40"	25,70		
338			326540,79	1296363,25
	335° 09' 02"	15,09		
339			326554,48	1296356,91
	320° 18' 17"	13,31		
340			326564,72	1296348,41
	319° 37' 26"	22,89		
341			326582,16	1296333,58
	320° 36' 43"	16,34		
342			326594,79	1296323,21
	320° 37' 50"	4,54		
343			326598,30	1296320,33
	315° 14' 08"	12,04		
344			326606,85	1296311,85
	340° 33' 14"	5,20		
345			326611,75	1296310,12
	356° 53' 19"	10,69		
346			326622,42	1296309,54
	359° 28' 47"	15,42		
347			326637,84	1296309,40
	345° 44' 19"	32,72		
348			326669,55	1296301,34
	357° 06' 42"	14,29		
349			326683,82	1296300,62
	352° 51' 49"	18,59		
350			326702,27	1296298,31
	343° 53' 36"	24,91		
351			326726,20	1296291,40
	343° 08' 00"	18,37		
352			326743,78	1296286,07
	0° 00' 00"	11,53		
353			326755,31	1296286,07
	14° 32' 24"	7,45		
354			326762,52	1296287,94
	23° 12' 57"	13,17		
355			326774,62	1296293,13
	45° 33' 12"	39,53		
356			326802,30	1296321,35
	40° 46' 10"	38,82		
357			326831,70	1296346,70
	36° 19' 40"	29,17		
358			326855,20	1296363,98
	30° 26' 03"	30,42		
359			326881,43	1296379,39
	24° 37' 58"	34,88		
360			326913,14	1296393,93
	16° 45' 36"	23,48		
361			326935,62	1296400,70
	16° 27' 21"	23,90		
362			326958,54	1296407,47
	6° 16' 15"	47,42		
363			327005,68	1296412,65
	3° 58' 09"	62,41		
364			327067,94	1296416,97
	359° 19' 31"	27,17		
365			327095,11	1296416,65
	344° 47' 17"	18,67		
366			327113,13	1296411,75
	338° 57' 17"	26,87		
367			327138,21	1296402,10

Название (номер) межевого знака	Дирекционные углы (град. мин. сек.)	Длина линии(м)	X координата	Y координата
	332° 32' 30"	31,84		
368			327166,46	1296387,42
	327° 43' 36"	21,31		
369			327184,48	1296376,04
	323° 18' 52"	21,12		
370			327201,42	1296363,42
	335° 58' 18"	17,68		
371			327217,57	1296356,22
	351° 08' 01"	11,22		
372			327228,66	1296354,49
	5° 04' 03"	11,43		
373			327240,05	1296355,50
	15° 31' 54"	27,97		
374			327267,00	1296362,99
	18° 16' 44"	19,74		
375			327285,74	1296369,18
	10° 46' 13"	15,41		
376			327300,88	1296372,06
	17° 22' 54"	19,78		
377			327319,76	1296377,97
	29° 33' 53"	13,42		
378			327331,43	1296384,59
	30° 15' 00"	18,86		
379			327347,72	1296394,09
	17° 45' 15"	23,15		
380			327369,77	1296401,15
	34° 48' 47"	19,67		
381			327385,92	1296412,38
	34° 00' 37"	27,30		
382			327408,55	1296427,65
	46° 59' 54"	20,28		
383			327422,38	1296442,48
	53° 53' 51"	23,00		
384			327435,93	1296461,06
	75° 44' 01"	19,32		
385			327440,69	1296479,78
	74° 26' 27"	34,22		
386			327449,87	1296512,75
	76° 47' 36"	16,41		
387			327453,62	1296528,73
	69° 07' 09"	19,42		
388			327460,54	1296546,87
	64° 11' 33"	14,88		
389			327467,02	1296560,27
	51° 18' 28"	11,07		
390			327473,94	1296568,91
	42° 56' 34"	17,34		
391			327486,63	1296580,72
	33° 00' 21"	17,18		
392			327501,04	1296590,08
	13° 41' 35"	19,43		
393			327519,92	1296594,68
	359° 17' 13"	11,25		
394			327531,17	1296594,54
	353° 55' 58"	34,06		
395			327565,04	1296590,94
	351° 27' 46"	22,30		
396			327587,09	1296587,63
	357° 52' 00"	15,58		
397			327602,66	1296587,05
	17° 05' 51"	8,13		
398			327610,43	1296589,44

Название (номер) межевого знака	Дирекционные углы (град. мин. сек.)	Длина линии(м)	X координата	Y координата
	24° 51' 29"	13,51		
399			327622,69	1296595,12
	48° 09' 29"	16,43		
400			327633,65	1296607,36
	65° 51' 41"	10,56		
401			327637,97	1296617,00
	85° 16' 00"	31,51		
402			327640,57	1296648,40
	92° 42' 47"	24,51		
403			327639,41	1296672,88
	89° 24' 11"	14,40		
404			327639,56	1296687,28
	79° 24' 21"	10,99		
405			327641,58	1296698,08
	70° 21' 08"	19,27		
406			327648,06	1296716,23
	70° 24' 18"	13,75		
407			327652,67	1296729,18
	54° 18' 13"	12,60		
408			327660,02	1296739,41
	49° 17' 19"	20,33		
409			327673,28	1296754,82
	35° 30' 11"	17,36		
410			327687,41	1296764,90
	27° 01' 08"	31,06		
411			327715,08	1296779,01
	8° 49' 00"	21,60		
412			327736,42	1296782,32
	2° 58' 52"	20,00		
413			327756,39	1296783,36
	106° 37' 56"	26,24		
414			327748,88	1296808,50
	105° 53' 29"	14,61		
415			327744,88	1296822,55
	148° 53' 46"	7,01		
416			327738,88	1296826,17
	103° 04' 05"	95,88		
417			327717,20	1296919,57
	105° 55' 24"	71,15		
418			327697,68	1296987,99
	104° 50' 28"	93,07		
419			327673,84	1297077,96
	103° 56' 44"	243,57		
420			327615,14	1297314,35
	104° 53' 53"	267,87		
421			327546,27	1297573,22
	103° 41' 54"	262,83		
422			327484,03	1297828,57
	103° 30' 00"	313,86		
423			327410,76	1298133,76
	104° 28' 40"	257,80		
424			327346,31	1298383,37
	104° 54' 58"	289,82		
425			327271,71	1298663,42
	104° 30' 16"	331,79		
426			327188,61	1298984,64
	345° 04' 12"	23,79		
427			327211,60	1298978,51
	2° 22' 51"	36,35		
428			327247,92	1298980,02
	353° 55' 50"	11,92		
429			327259,77	1298978,76

Название (номер) межевого знака	Дирекционные углы (град. мин. сек.)	Длина линии(м)	X координата	Y координата
	330° 24' 14"	14,80		
430			327272,64	1298971,45
	303° 04' 07"	10,23		
431			327278,22	1298962,88
	282° 57' 19"	10,93		
432			327280,67	1298952,23
	268° 18' 30"	19,31		
433			327280,10	1298932,93
	271° 55' 17"	17,00		
434			327280,67	1298915,94
	281° 45' 58"	11,33		
435			327282,98	1298904,85
	288° 37' 21"	13,53		
436			327287,30	1298892,03
	301° 48' 48"	14,23		
437			327294,80	1298879,94
	307° 59' 12"	11,70		
438			327302,00	1298870,72
	332° 43' 18"	10,06		
439			327310,94	1298866,11
	344° 24' 33"	6,44		
440			327317,14	1298864,38
	356° 52' 00"	15,73		
441			327332,85	1298863,52
	0° 26' 46"	55,21		
442			327388,06	1298863,95
	9° 17' 19"	15,18		
443			327403,04	1298866,40
	14° 15' 45"	23,95		
444			327426,25	1298872,30
	19° 01' 45"	21,65		
445			327446,72	1298879,36
	28° 18' 59"	12,44		
446			327457,67	1298885,26
	33° 48' 09"	18,39		
447			327472,95	1298895,49
	36° 14' 34"	24,85		
448			327492,99	1298910,18
	38° 35' 06"	27,47		
449			327514,46	1298927,31
	31° 37' 55"	12,36		
450			327524,98	1298933,79
	16° 32' 47"	11,13		
451			327535,65	1298936,96
	358° 39' 54"	18,46		
452			327554,10	1298936,53
	355° 12' 32"	6,94		
453			327561,02	1298935,95
	341° 33' 54"	7,75		
454			327568,37	1298933,50
	335° 15' 26"	6,19		
455			327573,99	1298930,91
	325° 25' 38"	12,42		
456			327584,22	1298923,86
	325° 29' 29"	10,68		
457			327593,02	1298917,81
	337° 56' 37"	11,26		
458			327603,46	1298913,58
	356° 15' 05"	11,62		
459			327615,06	1298912,82
	11° 16' 51"	7,72		
460			327622,63	1298914,33

Название (номер) межевого знака	Дирекционные углы (град. мин. сек.)	Длина линии(м)	X координата	Y координата
	46° 33' 15"	64,92		
461			327667,27	1298961,46
	61° 21' 28"	15,79		
462			327674,84	1298975,32
	59° 25' 37"	17,85		
463			327683,92	1298990,69
	31° 45' 58"	21,07		
464			327701,83	1299001,78
	113° 42' 24"	15,69		
465			327695,52	1299016,15
	114° 35' 16"	184,43		
466			327618,78	1299183,86
	120° 07' 38"	322,76		
467			327456,78	1299463,02
	121° 21' 09"	35,63		
468			327438,24	1299493,45
	126° 53' 43"	319,84		
469			327246,22	1299749,24
	117° 34' 26"	228,87		
470			327140,28	1299952,11
	117° 37' 54"	201,58		
471			327046,79	1300130,70
	117° 38' 14"	21,75		
472			327036,70	1300149,97
	117° 39' 56"	3,73		
473			327034,97	1300153,27
	116° 08' 49"	3,68		
474			327033,35	1300156,57
	116° 06' 17"	4,45		
475			327031,39	1300160,57
	116° 27' 14"	11,52		
476			327026,26	1300170,88
	116° 05' 18"	649,38		
477			326740,69	1300754,10
	98° 31' 35"	95,30		
478			326726,56	1300848,35
	52° 45' 00"	8,44		
479			326731,67	1300855,07
	52° 42' 31"	50,56		
480			326762,30	1300895,29
	82° 11' 03"	50,00		
481			326769,10	1300944,83
	89° 55' 25"	60,00		
482			326769,18	1301004,83
	80° 41' 12"	93,00		
483			326784,23	1301096,60
	108° 08' 18"	251,00		
484			326706,09	1301335,13
	120° 44' 35"	110,00		
485			326649,86	1301429,67
	94° 59' 45"	127,00		
486			326638,80	1301556,19
	94° 40' 42"	77,00		
487			326632,52	1301632,93
	85° 55' 15"	70,01		
488			326637,50	1301702,76
	107° 54' 20"	153,00		
489			326590,46	1301848,35
	102° 27' 54"	3,89		
490			326589,62	1301852,15
	102° 30' 07"	97,10		
491			326568,60	1301946,95

Название (номер) межевого знака	Дирекционные углы (град. мин. сек.)	Длина линии(м)	X координата	Y координата
	91° 09' 51"	63,00		
492			326567,32	1302009,94
	76° 24' 50"	96,00		
493			326589,87	1302103,25
	97° 05' 50"	59,00		
494			326582,58	1302161,80
	78° 28' 45"	197,72		
495			326622,07	1302355,54
	117° 03' 58"	42,44		
496			326602,76	1302393,33
	94° 23' 50"	28,17		
497			326600,60	1302421,42
	83° 16' 20"	9,30		
498			326601,69	1302430,66
	72° 57' 20"	13,03		
499			326605,51	1302443,12
	33° 30' 59"	27,46		
500			326628,40	1302458,28
	52° 26' 53"	94,59		
501			326686,05	1302533,27
	72° 54' 16"	93,62		
502			326713,57	1302622,75
	42° 28' 21"	69,59		
503			326764,90	1302669,74
	359° 53' 39"	16,25		
504			326781,15	1302669,71
	114° 46' 56"	28,46		
505			326769,22	1302695,55
	121° 24' 02"	50,40		
506			326742,96	1302738,57
	146° 30' 55"	58,80		
507			326693,92	1302771,01
	168° 56' 35"	78,21		
508			326617,16	1302786,01
	122° 51' 04"	8,90		
509			326612,33	1302793,49
	53° 10' 37"	51,51		
510			326643,20	1302834,72
	98° 55' 03"	49,09		
511			326635,59	1302883,22
	138° 56' 26"	69,45		
512			326583,22	1302928,84
	41° 30' 53"	36,87		
513			326610,83	1302953,28
	7° 14' 25"	22,22		
514			326632,87	1302956,08
	25° 39' 02"	12,89		
515			326644,49	1302961,66
	73° 43' 48"	11,64		
516			326647,75	1302972,83
	117° 47' 33"	23,59		
517			326636,75	1302993,70
	122° 29' 59"	57,27		
518			326605,98	1303042,00
	112° 18' 44"	35,82		
519			326592,38	1303075,14
	60° 45' 50"	26,68		
520			326605,41	1303098,42
	26° 17' 14"	83,91		
521			326680,64	1303135,58
	47° 22' 26"	23,73		
522			326696,71	1303153,04

Название (номер) межевого знака	Дирекционные углы (град. мин. сек.)	Длина линии(м)	X координата	Y координата
	86° 29' 05"	26,91		
523			326698,36	1303179,90
	111° 09' 28"	117,03		
524			326656,12	1303289,04
	99° 42' 57"	109,56		
525			326637,63	1303397,03
	91° 05' 46"	85,74		
526			326635,99	1303482,75
	84° 12' 43"	84,58		
527			326644,52	1303566,90
	58° 19' 14"	2,61		
528			326645,89	1303569,12
	106° 48' 17"	44,69		
529			326632,97	1303611,90
	137° 10' 12"	51,54		
530			326595,17	1303646,94
	173° 45' 50"	24,95		
531			326570,37	1303649,65
	114° 35' 20"	90,27		
532			326532,81	1303731,73
	147° 35' 01"	61,02		
533			326481,30	1303764,44
	167° 58' 28"	23,09		
534			326458,72	1303769,25
	169° 40' 57"	49,13		
535			326410,38	1303778,05
	123° 05' 48"	25,44		
536			326396,49	1303799,36
	68° 07' 07"	66,60		
537			326421,31	1303861,16
	100° 10' 46"	89,57		
538			326405,48	1303949,32
	79° 40' 25"	18,97		
539			326408,88	1303967,98
	99° 15' 10"	22,02		
540			326405,34	1303989,71
	171° 24' 41"	106,74		
541			326299,80	1304005,65
	208° 07' 36"	49,23		
542			326256,38	1303982,44
	169° 05' 58"	66,68		
543			326190,90	1303995,05
	65° 28' 03"	4,29		
544			326192,68	1303998,95
	90° 25' 23"	44,70		
545			326192,35	1304043,65
	58° 03' 47"	69,26		
546			326228,99	1304102,43
	42° 23' 26"	35,26		
547			326255,03	1304126,20
	43° 25' 08"	29,21		
548			326276,25	1304146,28
	69° 57' 48"	87,79		
549			326306,33	1304228,76
	113° 04' 57"	41,52		
550			326290,05	1304266,96
	115° 09' 02"	3,62		
551			326288,51	1304270,24
	138° 39' 25"	79,93		
552			326228,50	1304323,04
	92° 26' 15"	24,92		
553			326227,44	1304347,94

Название (номер) межевого знака	Дирекционные углы (град. мин. сек.)	Длина линии(м)	X координата	Y координата
	63° 48' 13"	87,60		
554			326266,11	1304426,54
	101° 58' 51"	53,76		
555			326254,95	1304479,13
	91° 53' 45"	27,51		
556			326254,04	1304506,62
	133° 07' 02"	155,61		
557			326147,68	1304620,21
	97° 30' 13"	62,87		
558			326139,47	1304682,54
	142° 08' 04"	21,64		
559			326122,39	1304695,82
	162° 44' 26"	54,57		
560			326070,28	1304712,01
	171° 58' 33"	4,58		
561			326065,74	1304712,65
	173° 26' 02"	45,65		
562			326020,39	1304717,87
	134° 33' 55"	34,47		
563			325996,20	1304742,43
	108° 03' 50"	60,53		
564			325977,43	1304799,98
	69° 51' 37"	59,74		
565			325998,00	1304856,07
	98° 07' 31"	67,78		
566			325988,42	1304923,17
	54° 11' 53"	55,69		
567			326021,00	1304968,34
	44° 30' 05"	16,25		
568			326032,59	1304979,73
	54° 50' 34"	26,97		
569			326048,12	1305001,78
	76° 27' 18"	51,19		
570			326060,11	1305051,55
	119° 26' 16"	42,57		
571			326039,19	1305088,62
	133° 56' 47"	44,61		
572			326008,23	1305120,74
	167° 45' 39"	19,10		
573			325989,56	1305124,79
	197° 10' 49"	17,91		
574			325972,45	1305119,50
	237° 04' 50"	45,98		
575			325947,46	1305080,90
	190° 47' 28"	19,92		
576			325927,89	1305077,17
	150° 10' 08"	88,07		
577			325851,49	1305120,98
	85° 43' 16"	37,39		
578			325854,28	1305158,27
	70° 15' 23"	38,63		
579			325867,33	1305194,63
	102° 17' 49"	31,88		
580			325860,54	1305225,78
	113° 04' 06"	61,81		
581			325836,32	1305282,65
	136° 20' 47"	55,37		
582			325796,26	1305320,87
	100° 55' 10"	54,11		
583			325786,01	1305374,00
	111° 48' 05"	20,09		
584			325778,55	1305392,65

Название (номер) межевого знака	Дирекционные углы (град. мин. сек.)	Длина линии(м)	X координата	Y координата
	129° 08' 52"	32,46		
585			325758,06	1305417,82
	47° 47' 50"	67,96		
586			325803,71	1305468,16
	64° 22' 56"	99,55		
587			325846,75	1305557,92
	59° 25' 49"	47,64		
588			325870,98	1305598,94
	77° 01' 17"	37,31		
589			325879,36	1305635,30
	102° 04' 54"	40,04		
590			325870,98	1305674,45
	131° 37' 23"	22,45		
591			325856,07	1305691,23
	135° 09' 40"	47,81		
592			325822,17	1305724,94
	146° 17' 51"	77,28		
593			325757,88	1305767,82
	79° 30' 39"	25,60		
594			325762,54	1305792,99
	53° 55' 39"	77,60		
595			325808,23	1305855,71
	93° 56' 06"	27,10		
596			325806,37	1305882,75
	145° 42' 29"	24,81		
597			325785,87	1305896,73
	90° 00' 00"	13,05		
598			325785,87	1305909,78
	176° 11' 39"	14,01		
599			325771,89	1305910,71
	192° 59' 47"	24,86		
600			325747,67	1305905,12
	220° 06' 41"	46,30		
601			325712,26	1305875,29
	54° 05' 42"	33,37		
602			325731,83	1305902,32
	70° 20' 56"	13,86		
603			325736,49	1305915,37
	73° 07' 40"	61,57		
604			325754,36	1305974,29
	49° 59' 57"	30,43		
605			325773,92	1305997,60
	42° 30' 57"	45,52		
606			325807,47	1306028,36
	60° 50' 59"	45,90		
607			325829,83	1306068,45
	87° 24' 14"	20,53		
608			325830,76	1306088,96
	74° 26' 13"	42,60		
609			325842,19	1306130,00
	89° 16' 29"	19,75		
610			325842,44	1306149,75
	111° 13' 46"	21,21		
611			325834,76	1306169,52
	133° 44' 30"	14,81		
612			325824,52	1306180,22
	149° 27' 36"	21,10		
613			325806,35	1306190,94
	184° 04' 40"	26,16		
614			325780,26	1306189,08
	214° 46' 15"	55,59		
615			325734,60	1306157,38

Название (номер) межевого знака	Дирекционные углы (град. мин. сек.)	Длина линии(м)	X координата	Y координата
	120° 57' 17"	10,87		
616			325729,01	1306166,70
	97° 18' 33"	64,85		
617			325720,76	1306231,02
	83° 21' 47"	29,85		
618			325724,21	1306260,67
	83° 20' 14"	18,44		
619			325726,35	1306278,99
	98° 08' 12"	24,30		
620			325722,91	1306303,05
	133° 30' 22"	33,09		
621			325700,13	1306327,05
	177° 28' 43"	63,42		
622			325636,77	1306329,84
	144° 32' 43"	21,70		
623			325619,09	1306342,43
	96° 20' 21"	134,85		
624			325604,20	1306476,46
	114° 05' 19"	121,40		
625			325554,65	1306587,29
	87° 36' 54"	22,59		
626			325555,59	1306609,86
	46° 45' 01"	21,76		
627			325570,50	1306625,71
	4° 41' 45"	58,27		
628			325628,57	1306630,48
	14° 17' 40"	37,14		
629			325664,56	1306639,65
	68° 40' 05"	23,34		
630			325673,05	1306661,39
	139° 35' 17"	29,88		
631			325650,30	1306680,76
	154° 21' 03"	28,25		
632			325624,83	1306692,99
	176° 54' 07"	37,75		
633			325587,14	1306695,03
	95° 16' 10"	17,97		
634			325585,49	1306712,92
	123° 50' 53"	24,13		
635			325572,05	1306732,96
	40° 48' 16"	255,45		
636			325765,41	1306899,89
	162° 09' 07"	106,53		
637			325664,01	1306932,54
	166° 19' 11"	144,40		
638			325523,71	1306966,69
	165° 42' 51"	139,69		
639			325388,34	1307001,16
	191° 16' 27"	72,27		
640			325317,46	1306987,03
	181° 17' 19"	76,49		
641			325240,99	1306985,31
	163° 36' 33"	24,56		
642			325217,43	1306992,24
	177° 28' 58"	22,54		
643			325194,91	1306993,23
	191° 36' 08"	22,67		
644			325172,70	1306988,67
	210° 54' 50"	55,03		
645			325125,49	1306960,40
	237° 02' 13"	60,12		
646			325092,78	1306909,96

Название (номер) межевого знака	Дирекционные углы (град. мин. сек.)	Длина линии(м)	X координата	Y координата
	247° 31' 16"	55,92		
647			325071,40	1306858,29
	245° 25' 37"	12,48		
648			325066,21	1306846,94
	230° 16' 55"	41,02		
649			325040,00	1306815,39
	216° 50' 45"	23,73		
650			325021,01	1306801,16
	192° 02' 40"	15,14		
651			325006,20	1306798,00
	184° 39' 59"	20,04		
652			324986,23	1306796,37
	141° 42' 20"	39,66		
653			324955,10	1306820,95
	140° 22' 37"	55,09		
654			324912,67	1306856,08
	111° 35' 32"	24,40		
655			324903,69	1306878,77
	101° 14' 31"	41,24		
656			324895,65	1306919,22
	111° 44' 48"	36,84		
657			324882,00	1306953,44
	111° 12' 46"	34,71		
658			324869,44	1306985,80
	89° 21' 07"	70,72		
659			324870,24	1307056,52
	99° 41' 33"	65,87		
660			324859,15	1307121,45
	119° 17' 25"	49,57		
661			324834,90	1307164,68
	153° 17' 53"	33,72		
662			324804,78	1307179,83
	168° 16' 30"	30,85		
663			324774,57	1307186,10
	195° 19' 32"	27,81		
664			324747,75	1307178,75
	220° 40' 13"	45,05		
665			324713,58	1307149,39
	228° 07' 08"	185,59		
666			324589,68	1307011,21
	215° 07' 25"	54,54		
667			324545,07	1306979,83
	196° 30' 09"	35,17		
668			324511,35	1306969,84
	179° 56' 12"	36,20		
669			324475,15	1306969,88
	166° 47' 20"	61,30		
670			324415,47	1306983,89
	173° 34' 37"	84,65		
671			324331,35	1306993,36
	166° 52' 22"	58,25		
672			324274,62	1307006,59
	146° 26' 25"	69,52		
673			324216,69	1307045,02
	145° 18' 03"	79,36		
674			324151,44	1307090,20
	135° 45' 40"	121,38		
675			324064,48	1307174,88
	135° 20' 30"	84,22		
676			324004,57	1307234,08
	157° 30' 03"	39,80		
677			323967,80	1307249,31

Название (номер) межевого знака	Дирекционные углы (град. мин. сек.)	Длина линии(м)	X координата	Y координата
	175° 31' 29"	33,32		
678			323934,58	1307251,91
	181° 19' 26"	71,42		
679			323863,18	1307250,26
	189° 21' 40"	75,31		
680			323788,87	1307238,01
	180° 15' 31"	46,55		
681			323742,32	1307237,80
	172° 00' 53"	81,20		
682			323661,91	1307249,08
	175° 16' 50"	62,59		
683			323599,53	1307254,23
	198° 31' 42"	48,49		
684			323553,55	1307238,82
	235° 56' 31"	40,16		
685			323531,06	1307205,55
	275° 21' 35"	41,75		
686			323534,96	1307163,98
	290° 39' 04"	36,63		
687			323547,88	1307129,70
	321° 57' 18"	73,93		
688			323606,10	1307084,14
	323° 18' 53"	84,98		
689			323674,25	1307033,37
	341° 02' 04"	83,66		
690			323753,37	1307006,18
	345° 31' 30"	85,21		
691			323835,88	1306984,88
	330° 23' 04"	52,77		
692			323881,76	1306958,80
	309° 53' 42"	44,34		
693			323910,20	1306924,78
	273° 10' 04"	31,31		
694			323911,93	1306893,52
	247° 09' 09"	33,87		
695			323898,78	1306862,31
	221° 48' 08"	40,06		
696			323868,92	1306835,61
	203° 05' 22"	52,45		
697			323820,67	1306815,04
	184° 57' 21"	68,30		
698			323752,63	1306809,14
	169° 51' 55"	49,44		
699			323703,96	1306817,84
	157° 00' 38"	79,88		
700			323630,42	1306849,04
	149° 51' 20"	118,84		
701			323527,65	1306908,72
	152° 44' 46"	22,32		
702			323507,81	1306918,94
	158° 30' 31"	62,45		
703			323449,70	1306941,82
	174° 49' 20"	65,60		
704			323384,37	1306947,74
	185° 40' 08"	124,52		
705			323260,46	1306935,44
	186° 10' 51"	124,64		
706			323136,54	1306922,02
	193° 37' 38"	127,72		
707			323012,42	1306891,93
	175° 19' 57"	79,26		
708			322933,42	1306898,38

Название (номер) межевого знака	Дирекционные углы (град. мин. сек.)	Длина линии(м)	X координата	Y координата
	167° 55' 42"	44,85		
709			322889,56	1306907,76
	174° 52' 37"	123,41		
710			322766,64	1306918,78
	175° 11' 44"	122,62		
711			322644,45	1306929,05
	169° 52' 22"	98,90		
712			322547,09	1306946,44
	191° 00' 43"	25,65		
713			322521,91	1306941,54
	182° 04' 16"	70,29		
714			322451,67	1306939,00
	86° 43' 58"	43,34		
715			322454,14	1306982,27
	83° 18' 06"	264,14		
716			322484,95	1307244,61
	84° 19' 20"	164,86		
717			322501,26	1307408,66
	193° 18' 10"	221,08		
718			322286,11	1307357,79
	238° 58' 03"	164,49		
719			322201,31	1307216,84
	220° 39' 50"	129,91		
720			322102,77	1307132,19
	127° 31' 32"	274,78		
721			321935,40	1307350,11
	82° 57' 57"	137,76		
722			321952,27	1307486,83
	47° 40' 31"	81,36		
723			322007,05	1307546,98
	134° 42' 34"	138,06		
724			321909,92	1307645,10
	62° 32' 55"	21,97		
725			321920,05	1307664,60
	68° 11' 11"	34,50		
726			321932,87	1307696,63
	81° 02' 22"	27,22		
727			321937,11	1307723,52
	13° 35' 16"	326,82		
728			322254,78	1307800,30
	340° 30' 46"	316,01		
729			322552,69	1307694,88
	340° 23' 47"	181,57		
730			322723,74	1307633,96
	346° 30' 18"	110,90		
731			322831,58	1307608,08
	351° 53' 18"	254,71		
732			323083,74	1307572,14
	353° 34' 24"	104,62		
733			323187,70	1307560,43
	6° 29' 02"	453,05		
734			323637,85	1307611,59
	24° 23' 45"	115,20		
735			323742,76	1307659,17
	87° 41' 21"	189,72		
736			323750,41	1307848,74
	92° 38' 30"	173,14		
737			323742,43	1308021,70
	203° 11' 12"	144,03		
738			323610,03	1307964,99
	88° 45' 23"	113,81		
739			323612,50	1308078,77

Название (номер) межевого знака	Дирекционные углы (град. мин. сек.)	Длина линии(м)	X координата	Y координата
	200° 40' 53"	272,84		
740			323357,24	1307982,41
	321° 41' 38"	103,25		
741			323438,26	1307918,41
	243° 48' 49"	92,73		
742			323397,34	1307835,20
	156° 44' 22"	128,56		
743			323279,23	1307885,97
	126° 37' 59"	152,93		
744			323187,98	1308008,69
	124° 05' 05"	192,87		
745			323079,89	1308168,43
	106° 57' 15"	135,46		
746			323040,39	1308298,00
	196° 38' 15"	206,77		
747			322842,28	1308238,80
	179° 06' 16"	120,27		
748			322722,02	1308240,68
	223° 32' 57"	237,93		
749			322549,57	1308076,75
	200° 17' 31"	113,49		
750			322443,12	1308037,39
	135° 44' 35"	188,11		
751			322308,39	1308168,67
	194° 03' 31"	483,67		
752			321839,21	1308051,18
	192° 42' 05"	29,15		
753			321810,77	1308044,77
	192° 30' 42"	14,59		
754			321796,53	1308041,61
	131° 34' 22"	83,16		
755			321741,35	1308103,82
	139° 32' 57"	93,79		
756			321669,98	1308164,67
	154° 57' 42"	46,67		
757			321627,70	1308184,42
	167° 50' 21"	26,01		
758			321602,27	1308189,90
	180° 24' 20"	39,55		
759			321562,72	1308189,62
	190° 23' 50"	44,44		
760			321519,01	1308181,60
	208° 20' 13"	32,11		
761			321490,75	1308166,36
	255° 14' 42"	56,46		
762			321476,37	1308111,76
	282° 22' 56"	51,34		
763			321487,38	1308061,61
	301° 04' 29"	35,38		
764			321505,64	1308031,31
	271° 23' 27"	25,96		
765			321506,27	1308005,36
	248° 36' 59"	30,31		
766			321495,22	1307977,14
	206° 20' 27"	48,03		
767			321452,18	1307955,83
	189° 08' 05"	42,83		
768			321409,89	1307949,03
	169° 50' 56"	35,97		
769			321374,48	1307955,37
	148° 24' 57"	35,32		
770			321344,39	1307973,87

Название (номер) межевого знака	Дирекционные углы (град. мин. сек.)	Длина линии(м)	X координата	Y координата
	133° 08' 55"	53,40		
771			321307,87	1308012,83
	104° 12' 07"	36,03		
772			321299,03	1308047,76
	124° 37' 18"	28,14		
773			321283,04	1308070,92
	142° 20' 55"	80,05		
774			321219,66	1308119,82
	131° 23' 17"	46,92		
775			321188,64	1308155,02
	123° 10' 34"	54,42		
776			321158,86	1308200,57
	117° 38' 58"	57,67		
777			321132,10	1308251,65
	112° 33' 15"	276,59		
778			321026,01	1308507,09
	110° 33' 30"	59,23		
779			321005,21	1308562,55
	129° 57' 14"	73,24		
780			320958,18	1308618,69
	136° 01' 57"	186,40		
781			320824,02	1308748,10
	138° 11' 29"	68,72		
782			320772,80	1308793,91
	117° 47' 39"	96,96		
783			320727,59	1308879,68
	117° 21' 13"	125,10		
784			320670,11	1308990,79
	124° 39' 54"	113,12		
785			320605,77	1309083,83
	142° 03' 07"	50,17		
786			320566,21	1309114,68
	147° 06' 36"	61,18		
787			320514,84	1309147,90
	150° 26' 15"	146,50		
788			320387,41	1309220,18
	147° 18' 08"	44,04		
789			320350,35	1309243,97
	125° 40' 05"	36,80		
790			320328,89	1309273,87
	108° 10' 02"	29,76		
791			320319,61	1309302,15
	78° 49' 50"	26,38		
792			320324,72	1309328,03
	52° 22' 51"	56,58		
793			320359,26	1309372,85
	7° 53' 49"	49,71		
794			320408,50	1309379,68
	343° 25' 16"	36,52		
795			320443,50	1309369,26
	350° 22' 02"	92,81		
796			320535,00	1309353,73
	352° 29' 52"	168,27		
797			320701,83	1309331,76
	349° 11' 15"	58,96		
798			320759,74	1309320,70
	1° 21' 59"	93,94		
799			320853,65	1309322,94
	32° 35' 36"	49,70		
800			320895,52	1309349,71
	46° 35' 47"	21,83		
801			320910,52	1309365,57

Название (номер) межевого знака	Дирекционные углы (град. мин. сек.)	Длина линии(м)	X координата	Y координата
	79° 51' 38"	38,12		
802			320917,23	1309403,09
	79° 50' 48"	8,45		
803			320918,72	1309411,41
	122° 43' 07"	45,81		
804			320893,96	1309449,95
	125° 28' 59"	46,36		
805			320867,05	1309487,70
	150° 46' 45"	69,01		
806			320806,82	1309521,39
	156° 43' 02"	73,27		
807			320739,52	1309550,35
	166° 52' 13"	67,00		
808			320674,27	1309565,57
	174° 53' 12"	76,75		
809			320597,83	1309572,41
	181° 59' 10"	79,93		
810			320517,95	1309569,64
	173° 31' 51"	91,77		
811			320426,76	1309579,98
	169° 36' 29"	105,39		
812			320323,10	1309598,99
	161° 32' 07"	97,06		
813			320231,04	1309629,73
	159° 08' 13"	118,16		
814			320120,63	1309671,81
	149° 14' 45"	38,45		
815			320087,59	1309691,47
	156° 04' 19"	118,30		
816			319979,46	1309739,45
	153° 39' 38"	118,12		
817			319873,60	1309791,86
	154° 57' 58"	75,48		
818			319805,21	1309823,80
	173° 42' 05"	37,92		
819			319767,52	1309827,96
	175° 02' 38"	49,66		
820			319718,05	1309832,25
	191° 52' 29"	27,26		
821			319691,37	1309826,64
	190° 03' 10"	51,04		
822			319641,11	1309817,73
	207° 20' 29"	57,11		
823			319590,38	1309791,50
	226° 22' 08"	45,58		
824			319558,93	1309758,51
	246° 23' 16"	53,13		
825			319537,65	1309709,83
	259° 20' 34"	38,39		
826			319530,55	1309672,10
	270° 54' 44"	53,40		
827			319531,40	1309618,71
	279° 12' 00"	47,41		
828			319538,98	1309571,91
	289° 20' 20"	49,70		
829			319555,44	1309525,01
	295° 49' 54"	51,36		
830			319577,82	1309478,78
	311° 42' 53"	59,23		
831			319617,23	1309434,57
	321° 09' 03"	89,36		
832			319686,82	1309378,52

Название (номер) межевого знака	Дирекционные углы (град. мин. сек.)	Длина линии(м)	X координата	Y координата
	326° 39' 55"	48,75		
833			319727,55	1309351,73
	300° 39' 34"	66,83		
834			319761,63	1309294,24
	278° 16' 06"	43,95		
835			319767,95	1309250,75
	254° 28' 55"	67,05		
836			319750,01	1309186,14
	210° 47' 13"	51,15		
837			319706,07	1309159,96
	176° 08' 28"	46,66		
838			319659,52	1309163,10
	175° 30' 14"	55,49		
839			319604,20	1309167,45
	172° 32' 47"	65,99		
840			319538,77	1309176,01
	150° 46' 38"	58,93		
841			319487,34	1309204,78
	130° 32' 55"	56,67		
842			319450,50	1309247,84
	114° 32' 18"	51,22		
843			319429,23	1309294,43
	96° 18' 46"	71,85		
844			319421,33	1309365,84
	81° 50' 25"	92,58		
845			319434,47	1309457,48
	87° 10' 37"	49,34		
846			319436,90	1309506,76
	106° 13' 58"	31,77		
847			319428,02	1309537,26
	122° 25' 15"	33,18		
848			319410,23	1309565,27
	142° 40' 51"	28,57		
849			319387,51	1309582,59
	159° 17' 13"	30,31		
850			319359,16	1309593,31
	169° 33' 31"	37,13		
851			319322,64	1309600,04
	180° 32' 18"	35,13		
852			319287,51	1309599,71
	188° 23' 05"	42,31		
853			319245,65	1309593,54
	193° 58' 19"	45,48		
854			319201,52	1309582,56
	183° 31' 19"	70,81		
855			319130,84	1309578,21
	172° 58' 28"	73,66		
856			319057,73	1309587,22
	148° 06' 03"	37,19		
857			319026,16	1309606,87
	128° 03' 44"	43,73		
858			318999,20	1309641,30
	120° 14' 55"	130,94		
859			318933,24	1309754,41
	141° 24' 42"	52,49		
860			318892,21	1309787,15
	159° 58' 28"	39,19		
861			318855,39	1309800,57
	175° 20' 41"	42,63		
862			318812,90	1309804,03
	193° 22' 59"	36,59		
863			318777,30	1309795,56

Название (номер) межевого знака	Дирекционные углы (град. мин. сек.)	Длина линии(м)	X координата	Y координата
	209° 49' 43"	41,64		
864			318741,18	1309774,85
	236° 20' 01"	46,85		
865			318715,21	1309735,86
	248° 04' 26"	46,95		
866			318697,68	1309692,31
	267° 24' 26"	55,27		
867			318695,18	1309637,10
	276° 37' 28"	40,74		
868			318699,88	1309596,63
	285° 34' 44"	59,46		
869			318715,85	1309539,35
	293° 00' 56"	80,98		
870			318747,51	1309464,82
	285° 59' 16"	46,44		
871			318760,30	1309420,18
	267° 14' 49"	20,40		
872			318759,32	1309399,80
	255° 19' 17"	22,93		
873			318753,51	1309377,62
	238° 22' 30"	57,50		
874			318723,36	1309328,66
	233° 13' 13"	54,60		
875			318690,67	1309284,93
	218° 07' 40"	47,93		
876			318652,97	1309255,34
	202° 11' 34"	42,94		
877			318613,21	1309239,12
	181° 39' 36"	55,92		
878			318557,31	1309237,50
	158° 37' 39"	34,74		
879			318524,96	1309250,16
	134° 51' 12"	49,75		
880			318489,87	1309285,43
	139° 54' 21"	81,36		
881			318427,63	1309337,83
	132° 42' 41"	64,10		
882			318384,15	1309384,93
	119° 41' 09"	108,27		
883			318330,53	1309478,99
	130° 15' 08"	86,37		
884			318274,72	1309544,91
	145° 13' 10"	34,39		
885			318246,47	1309564,53
	172° 30' 58"	24,95		
886			318221,73	1309567,78
	182° 15' 43"	28,88		
887			318192,87	1309566,64
	202° 14' 13"	57,66		
888			318139,50	1309544,82
	228° 47' 56"	89,01		
889			318080,87	1309477,85
	238° 46' 49"	91,70		
890			318033,34	1309399,43
	270° 35' 34"	100,51		
891			318034,38	1309298,93
	283° 57' 13"	90,82		
892			318056,28	1309210,79
	287° 31' 35"	136,21		
893			318097,30	1309080,90
	282° 22' 15"	59,00		
894			318109,94	1309023,27

Название (номер) межевого знака	Дирекционные углы (град. мин. сек.)	Длина линии(м)	X координата	Y координата
	272° 46' 32"	55,34		
895			318112,62	1308967,99
	257° 03' 35"	50,46		
896			318101,32	1308918,81
	243° 27' 06"	45,75		
897			318080,87	1308877,88
	236° 09' 52"	65,55		
898			318044,37	1308823,43
	222° 59' 44"	53,17		
899			318005,48	1308787,17
	211° 56' 32"	46,10		
900			317966,36	1308762,78
	202° 04' 00"	48,92		
901			317921,02	1308744,40
	190° 59' 14"	40,40		
902			317881,36	1308736,70
	172° 24' 19"	49,18		
903			317832,61	1308743,20
	159° 56' 33"	36,86		
904			317797,99	1308755,84
	157° 09' 09"	70,70		
905			317732,84	1308783,29
	161° 09' 33"	66,98		
906			317669,45	1308804,92
	162° 08' 36"	72,37		
907			317600,57	1308827,11
	186° 26' 07"	45,95		
908			317554,91	1308821,96
	195° 21' 16"	31,84		
909			317524,21	1308813,53
	234° 53' 59"	31,67		
910			317506,00	1308787,62
	274° 54' 50"	49,73		
911			317510,26	1308738,07
	300° 15' 35"	61,42		
912			317541,21	1308685,02
	316° 17' 39"	73,88		
913			317594,62	1308633,97
	321° 15' 03"	159,30		
914			317718,86	1308534,26
	323° 47' 58"	211,80		
915			317889,77	1308409,17
	316° 35' 45"	90,14		
916			317955,26	1308347,23
	302° 40' 53"	104,30		
917			318011,58	1308259,44
	299° 26' 12"	81,86		
918			318051,81	1308188,15
	282° 11' 10"	66,56		
919			318065,86	1308123,09
	272° 04' 21"	54,20		
920			318067,82	1308068,93
	256° 30' 24"	48,13		
921			318056,59	1308022,13
	246° 49' 07"	48,34		
922			318037,56	1307977,69
	231° 38' 19"	37,49		
923			318014,29	1307948,29
	209° 18' 08"	51,22		
924			317969,62	1307923,22
	200° 45' 15"	52,83		
925			317920,22	1307904,50

Название (номер) межевого знака	Дирекционные углы (град. мин. сек.)	Длина линии(м)	X координата	Y координата
	178° 45' 15"	35,88		
926			317884,35	1307905,28
	185° 29' 34"	79,61		
927			317805,11	1307897,66
	184° 08' 55"	53,08		
928			317752,17	1307893,82
	167° 16' 11"	56,72		
929			317696,84	1307906,32
	167° 40' 45"	51,36		
930			317646,66	1307917,28
	188° 24' 34"	82,40		
931			317565,15	1307905,23
	211° 42' 34"	207,13		
932			317388,94	1307796,36
	219° 00' 50"	166,73		
933			317259,39	1307691,40
	212° 59' 13"	51,54		
934			317216,16	1307663,34
	208° 36' 48"	97,10		
935			317130,92	1307616,84
	201° 08' 41"	72,91		
936			317062,92	1307590,54
	206° 42' 19"	117,02		
937			316958,38	1307537,95
	220° 51' 09"	113,60		
938			316872,45	1307463,64
	229° 24' 51"	120,45		
939			316794,09	1307372,17
	244° 01' 12"	64,83		
940			316765,69	1307313,89
	245° 08' 38"	57,74		
941			316741,42	1307261,50
	229° 20' 16"	67,31		
942			316697,56	1307210,44
	215° 06' 36"	50,14		
943			316656,54	1307181,60
	186° 45' 30"	28,30		
944			316628,44	1307178,27
	190° 58' 23"	53,69		
945			316575,73	1307168,05
	179° 21' 28"	45,50		
946			316530,23	1307168,56
	170° 21' 28"	71,17		
947			316460,07	1307180,48
	192° 25' 09"	77,09		
948			316384,78	1307163,90
	209° 51' 09"	41,65		
949			316348,66	1307143,17
	238° 41' 35"	29,21		
950			316333,48	1307118,21
	238° 41' 59"	29,20		
951			316318,31	1307093,26
	242° 49' 53"	78,12		
952			316282,64	1307023,76
	233° 01' 23"	809,39		
953			315795,80	1306377,16
	308° 22' 23"	460,82		
954			316081,87	1306015,88
	217° 48' 27"	237,21		
955			315894,46	1305870,47
	327° 51' 26"	324,57		
956			316169,28	1305697,79

Название (номер) межевого знака	Дирекционные углы (град. мин. сек.)	Длина линии(м)	X координата	Y координата
	268° 00' 43"	106,65		
957			316165,58	1305591,20
	246° 50' 21"	336,27		
958			316033,32	1305282,03
	203° 03' 12"	145,43		
959			315899,50	1305225,08
	268° 18' 51"	120,33		
960			315895,96	1305104,80
	268° 35' 15"	186,21		
961			315891,37	1304918,65
	47° 04' 48"	289,72		
962			316088,66	1305130,81
	40° 06' 11"	266,89		
963			316292,80	1305302,73
	269° 16' 21"	251,25		
964			316289,61	1305051,50
	293° 51' 31"	218,21		
965			316377,87	1304851,94
	49° 29' 25"	233,57		
966			316529,59	1305029,52
	301° 09' 30"	13,63		
967			316536,64	1305017,86
	49° 12' 23"	104,98		
968			316605,23	1305097,34
	343° 40' 50"	106,23		
969			316707,18	1305067,49
	306° 59' 05"	292,45		
970			316883,12	1304833,88
	291° 28' 19"	186,04		
971			316951,22	1304660,75
	279° 36' 38"	122,67		
972			316971,70	1304539,80
	270° 22' 31"	77,87		
973			316972,21	1304461,93
	225° 10' 19"	153,14		
974			316864,25	1304353,32
	288° 53' 59"	164,55		
975			316917,55	1304197,64
	288° 53' 39"	19,33		
976			316923,81	1304179,35
	287° 05' 35"	92,64		
977			316951,04	1304090,80
	318° 32' 26"	403,51		
978			317253,44	1303823,64
	318° 32' 26"	448,61		
979			317589,64	1303526,62
	227° 42' 14"	499,58		
980			317253,44	1303157,09
	227° 42' 21"	142,15		
981			317157,78	1303051,94
	315° 25' 18"	63,42		
982			317202,95	1303007,43
	315° 24' 41"	70,90		
983			317253,44	1302957,66
	315° 25' 02"	706,76		
984			317756,82	1302461,56
	36° 37' 31"	762,75		
985			318368,97	1302916,60
	36° 37' 33"	129,05		
986			318472,54	1302993,59
	308° 04' 51"	19,78		
987			318484,74	1302978,02

Название (номер) межевого знака	Дирекционные углы (град. мин. сек.)	Длина линии(м)	X координата	Y координата
	308° 05' 53"	699,44		
988			318916,30	1302427,59
	307° 57' 39"	499,45		
989			319223,52	1302033,81
	308° 14' 42"	499,45		
990			319532,69	1301641,56
	214° 59' 47"	786,33		
991			318888,54	1301190,58
	214° 05' 52"	61,99		
992			318837,21	1301155,83
	345° 05' 07"	250,29		
993			319079,07	1301091,41
	345° 07' 55"	371,83		
994			319438,45	1300996,00
	281° 34' 18"	5,58		
995			319439,57	1300990,53
	299° 37' 39"	324,20		
996			319599,84	1300708,72
	299° 26' 47"	834,63		
997			320010,15	1299981,91
	272° 13' 52"	1052,11		
998			320051,11	1298930,60
	176° 19' 25"	75,64		
999			319975,63	1298935,45
	173° 20' 48"	26,67		
1000			319949,14	1298938,54
	183° 37' 16"	27,87		
1001			319921,33	1298936,78
	193° 04' 39"	25,37		
1002			319896,62	1298931,04
	203° 31' 16"	37,56		
1003			319862,18	1298916,05
	197° 35' 07"	37,96		
1004			319825,99	1298904,58
	186° 51' 38"	25,78		
1005			319800,39	1298901,50
	175° 48' 31"	30,10		
1006			319770,37	1298903,70
	177° 16' 57"	18,56		
1007			319751,83	1298904,58
	191° 48' 51"	19,39		
1008			319732,85	1298900,61
	197° 23' 25"	23,59		
1009			319710,34	1298893,56
	183° 31' 07"	21,67		
1010			319688,71	1298892,23
	175° 52' 53"	12,39		
1011			319676,35	1298893,12
	145° 40' 07"	10,16		
1012			319667,96	1298898,85
	116° 35' 06"	12,83		
1013			319662,22	1298910,32
	107° 47' 34"	24,54		
1014			319654,72	1298933,69
	116° 35' 33"	18,74		
1015			319646,33	1298950,45
	119° 52' 15"	31,02		
1016			319630,88	1298977,35
	116° 12' 22"	29,98		
1017			319617,64	1299004,25
	112° 17' 37"	39,57		
1018			319602,63	1299040,86

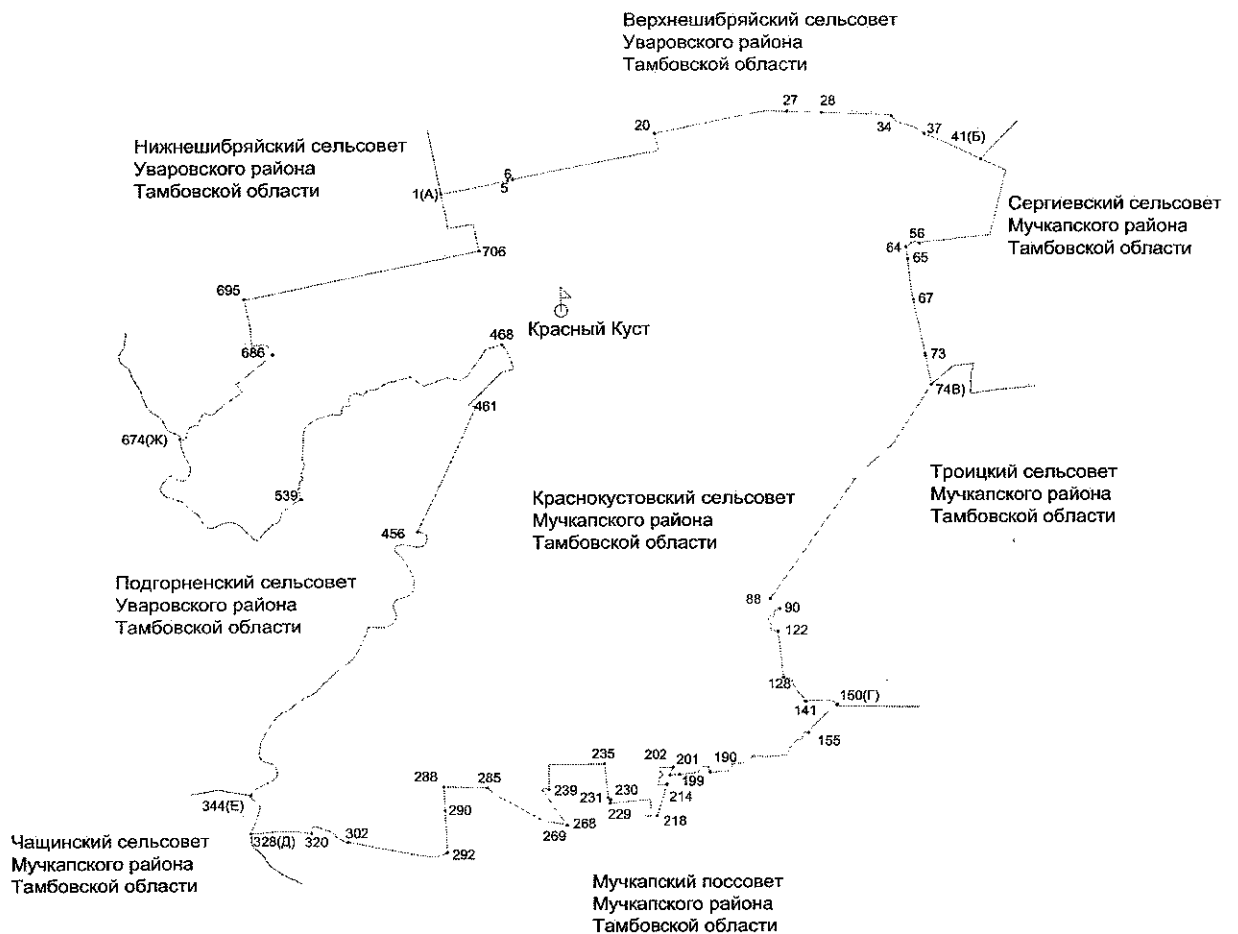
Название (номер) межевого знака	Дирекционные углы (град. мин. сек.)	Длина линии(м)	X координата	Y координата
	111° 49' 30"	40,37		
1019			319587,62	1299078,34
	128° 13' 49"	18,54		
1020			319576,15	1299092,90
	140° 00' 40"	14,41		
1021			319565,11	1299102,16
	161° 35' 12"	16,75		
1022			319549,22	1299107,45
	186° 04' 46"	20,87		
1023			319528,47	1299105,24
	198° 04' 59"	71,04		
1024			319460,94	1299083,19
	198° 00' 14"	39,92		
1025			319422,97	1299070,85
	211° 42' 58"	17,63		
1026			319407,97	1299061,58
	224° 56' 28"	13,73		
1027			319398,25	1299051,88
	240° 47' 35"	17,17		
1028			319389,87	1299036,89
	241° 33' 30"	30,59		
1029			319375,30	1299009,99
	232° 06' 18"	20,12		
1030			319362,94	1298994,11
	212° 24' 15"	38,68		
1031			319330,28	1298973,38
	208° 26' 06"	41,67		
1032			319293,64	1298953,54
	199° 39' 00"	19,69		
1033			319275,10	1298946,92
	186° 19' 09"	11,99		
1034			319263,18	1298945,60
	182° 02' 20"	12,37		
1035			319250,82	1298945,16
	161° 35' 12"	16,75		
1036			319234,93	1298950,45
	147° 17' 01"	14,69		
1037			319222,57	1298958,39
	138° 58' 50"	18,13		
1038			319208,89	1298970,29
	123° 32' 59"	40,75		
1039			319186,37	1299004,25
	118° 19' 34"	26,05		
1040			319174,01	1299027,18
	103° 21' 17"	97,46		
1041			319151,50	1299122,00
	98° 22' 52"	87,82		
1042			319138,70	1299208,88
	94° 03' 05"	49,96		
1043			319135,17	1299258,72
	99° 33' 46"	47,85		
1044			319127,22	1299305,91
	114° 55' 04"	27,22		
1045			319115,75	1299330,60
	130° 27' 09"	31,30		
1046			319095,44	1299354,42
	143° 16' 57"	80,40		
1047			319030,99	1299402,49
	129° 54' 16"	29,70		
1048			319011,94	1299425,27
	159° 04' 39"	66,95		
1049			318949,40	1299449,18

Название (номер) межевого знака	Дирекционные углы (град. мин. сек.)	Длина линии(м)	X координата	Y координата
	161° 17' 07"	54,42		
1050			318897,86	1299466,64
	180° 04' 42"	102,51		
1051			318795,35	1299466,50
	216° 50' 36"	121,26		
1052			318698,31	1299393,79
	233° 14' 35"	97,51		
1053			318639,96	1299315,67
	227° 01' 19"	57,52		
1054			318600,75	1299273,59
	191° 41' 01"	70,37		
1055			318531,84	1299259,34
	186° 43' 53"	17,15		
1056			318514,81	1299257,33
	165° 58' 30"	24,96		
1057			318490,59	1299263,38
	159° 48' 58"	13,16		
1058			318478,24	1299267,92
	180° 00' 00"	25,23		
1059			318453,01	1299267,92
	170° 13' 35"	13,31		
1060			318439,89	1299270,18
	150° 08' 38"	29,37		
1061			318414,42	1299284,80
	144° 47' 56"	33,65		
1062			318386,92	1299304,20
	159° 15' 02"	41,27		
1063			318348,33	1299318,82
	166° 11' 35"	32,73		
1064			318316,55	1299326,63
	170° 37' 30"	24,80		
1065			318292,08	1299330,67
	160° 09' 59"	19,31		
1066			318273,92	1299337,22
	171° 12' 29"	18,12		
1067			318256,01	1299339,99
	183° 04' 51"	14,14		
1068			318241,89	1299339,23
	196° 51' 06"	14,76		
1069			318227,76	1299334,95
	203° 35' 50"	13,21		
1070			318215,65	1299329,66
	217° 44' 28"	12,76		
1071			318205,56	1299321,85
	222° 00' 44"	10,17		
1072			318198,00	1299315,04
	246° 20' 54"	8,80		
1073			318194,47	1299306,98
	283° 06' 19"	7,76		
1074			318196,23	1299299,42
	284° 17' 49"	120,51		
1075			318225,99	1299182,64
	271° 50' 49"	116,35		
1076			318229,74	1299066,35
	284° 55' 32"	25,78		
1077			318236,38	1299041,44
	284° 55' 09"	350,08		
1078			318326,51	1298703,16
	284° 55' 44"	29,27		
1079			318334,05	1298674,88
	284° 55' 10"	322,73		
1080			318417,14	1298363,03

Название (номер межевого знака)	Дирекционные углы (град. мин. сек.)	Длина линии(м)	X координата	Y координата
	273° 28' 20"	788,27		
1081			318464,88	1297576,21
	299° 53' 43"	1314,57		
1082			319120,08	1296436,56
	302° 04' 39"	389,71		
1083			319327,04	1296106,35
	299° 35' 23"	326,38		
1084			319488,20	1295822,54
	310° 12' 33"	39,45		
1085			319513,67	1295792,41
	310° 12' 32"	559,35		
1			319874,77	1295365,24

Приложение 4
к Закону Тамбовской области «Об установлении границ
муниципальных образований Мучкапского района
Тамбовской области и определении места нахождения
их представительных органов и о признании
утратившими силу отдельных положений некоторых
законодательных актов Тамбовской области»

**Схема границ
муниципального образования -
Краснокустовский сельсовет
Мучкапского района Тамбовской области**



**Описание границ
муниципального образования – Краснокустовский сельсовет
Мучкапского района Тамбовской области**

**I. Участок границы с муниципальным образованием –
Верхнешибряйский сельсовет Уваровского района Тамбовской области
(от А до Б)**

Граница с муниципальным образованием – Верхнешибряйский сельсовет Уваровского района проходит:

- от т.1(А) до т.5 – по меже;
- от т.5 до т.6 – пересекая автодорогу;
- от т.6 до т.20 – по меже;
- от т.20 до т.27 – по южной стороне лесополосы;
- от т.27 до т.28 – пересекая автодорогу по меже;
- от т.28 до т.34 – по меже;
- от т.34 до т.37 – по балке пересекая ручей;
- от т.37 до т.41(Б) – по меже.

**II. Участок границы с муниципальным образованием – Сергиевский
сельсовет Мучкапского района Тамбовской области (от Б до В)**

Граница с муниципальным образованием - Сергиевский сельсовет проходит:

- от т.41(Б) до т.56 – по меже;
- от т.56 до т.64 – по середине пруда;
- от т.64 до т.65 – от пруда по пастбищному участку;
- от т.65 до т.67 – по меже;
- от т.67 до т.73 – по пастбищному участку;
- от т.73 до т.74(В) – по меже пересекая автодорогу.

**III. Участок границы с муниципальным образованием – Троицкий
сельсовет Мучкапского района Тамбовской области (от В до Г)**

Граница с муниципальным образованием – Троицкий сельсовет проходит:

- от т.74(В) до т.88 – по юго-восточной стороне автодороги;
- от т.88 до т.90 – по меже;
- от т.90 до т.122 – по ручью;
- от т.122 до т.128 – по меже;
- от т.128 до т.141 – по днищу балки;
- от т.141 до т.150(Г) – по меже.

IV. Участок границы с муниципальным образованием – Мучкапский поссовет Мучкапского района Тамбовской области (от Г до Д)

Граница с муниципальным образованием – Мучкапский поссовет проходит:

- от т.150(Г) до т.155 – по северо-западной стороне автодороги;
- от т.155 до т.190 – по меже;
- от т.190 до т.199 – по северной границе приусадебных земель н.п. Мучкапский;
- от т.199 до т.201 – пересекая автодорогу;
- от т.201 до т.202 – по западной стороне автодороги;
- от т.202 до т.214 – по меже;
- от т.214 до т.218 – по западной стороне автодороги;
- от т.218 до т.229 – по меже;
- от т.229 до т.230 – по восточной стороне лесополосы;
- от т.230 до т.231 – пересекая автодорогу;
- от т.231 до т.235 – по западной стороне автодороги;
- от т.235 до т.239 – по меже;
- от т.239 до т.268 – по полевой дороге;
- от т.268 до т.269 – пересекая автодорогу;
- от т.269 до т.285 – по юго-западной стороне автодороги;
- от т.285 до т.288 – по южной стороне лесополосы;
- от т.288 до т.290 – по западной стороне лесополосы;
- от т.290 до т.292 – по восточной стороне лесополосы;
- от т.292 до т.302 – по северной стороне лесополосы;
- от т.302 до т.320 – по полевой дороге;
- от т.320 до т.328(Д) – по северной стороне автодороги до р. Ворона.

V. Участок границы с муниципальным образованием – Чащинский сельсовет Мучкапского района Тамбовской области (от Д до Е)

Граница с муниципальным образованием – Чащинский сельсовет проходит:

- от т.328(Д) до т.344(Е) – по середине р. Ворона.

VI. Участок границы с муниципальным образованием – Подгорненский сельсовет Уваровского района Тамбовской области (от Е до Ж)

Граница с муниципальным образованием – Подгорненский сельсовет Уваровского района проходит:

- от т.344(Е) до т.456 – по середине р. Ворона;
- от т.456 до т.461 – пресекая лесной массив;
- от т.461 до т.468 – по юго-восточной стороне лесного массива;
- от т.468 до т.539 – по северо-западной стороне лесного массива;
- от т.539 до т.674(Ж) – по середине р. Ворона.

**VII. Участок границы с муниципальным образованием –
Нижнешибряйский сельсовет Уваровского района Тамбовской области
(от Ж до А)**

Граница с муниципальным образованием – Нижнешибряйский сельсовет
Уваровского района проходит:

- от т.674(Ж) до т.686 – по юго-восточной стороне лесного массива;
- от т.686 до т.695 – по меже;
- от т.695 до т.706 – по юго-восточной стороне лесополосы;
- от т.706 до т.1(А) – по меже.

**Каталог координат
характерных точек границ муниципального образования-
Краснокустовский сельсовет Мучкапского района Тамбовской области**

Название (номер) межевого знака	Дирекционные углы (град. мин. сек.)	Длина линии(м)	X координата	Y координата
1			351578,94	1313674,66
	79° 58' 41"	9,6		
2			351580,61	1313684,11
	79° 11' 53"	432,46		
3			351661,66	1314108,91
	80° 01' 44"	384,86		
4			351728,3	1314487,96
	77° 45' 35"	864,53		
5			351911,59	1315332,84
	79° 47' 24"	134,44		
6			351935,42	1315465,15
	78° 15' 56"	757,86		
7			352089,55	1316207,17
	78° 53' 11"	300,02		
8			352147,38	1316501,56
	78° 51' 40"	581,05		
9			352259,63	1317071,66
	170° 58' 37"	2,36		
10			352257,3	1317072,03
	90° 00' 00"	5,68		
11			352257,3	1317077,71
	87° 06' 42"	23,22		
12			352258,47	1317100,9
	77° 29' 39"	205,14		
13			352302,89	1317301,17
	78° 51' 42"	549,59		
14			352409,06	1317840,41
	77° 14' 42"	12,37		
15			352411,79	1317852,47
	79° 03' 53"	18,29		
16			352415,26	1317870,43
	79° 03' 24"	53,63		
17			352425,44	1317923,08
	78° 33' 06"	206,31		
18			352466,39	1318125,29
	79° 07' 29"	977,83		
19			352650,88	1319085,56
	347° 57' 23"	429,89		
20			353071,31	1318995,86
	78° 21' 43"	2820,52		
21			353640,29	1321758,39
	94° 19' 44"	64,25		
22			353635,44	1321822,46
	94° 17' 56"	18,94		
23			353634,02	1321841,35
	91° 12' 53"	183,02		
24			353630,14	1322024,33
	91° 51' 45"	230,77		

Название (номер) межевого знака	Дирекционные углы (град. мин. сек.)	Длина линии(м)	X координата	Y координата
25			353622,64	1322254,98
	91° 54' 39"	11,1		
26			353622,27	1322266,07
	91° 54' 33"	62,43		
27			353620,19	1322328,47
	91° 41' 22"	855,74		
28			353594,96	1323183,84
	91° 37' 42"	154,13		
29			353590,58	1323337,91
	93° 19' 28"	70,36		
30			353586,5	1323408,15
	92° 34' 07"	447,41		
31			353566,45	1323855,11
	92° 11' 09"	540,87		
32			353545,82	1324395,59
	91° 28' 22"	459,08		
33			353534,02	1324854,52
	105° 53' 33"	89,4		
34			353509,54	1324940,5
	142° 56' 07"	172,92		
35			353371,56	1325044,72
	107° 28' 09"	514,24		
36			353217,19	1325535,24
	125° 04' 08"	274,21		
37			353059,64	1325759,67
	112° 25' 12"	456,93		
38			352885,37	1326182,06
	115° 07' 58"	876,04		
39			352513,3	1326975,16
	114° 59' 46"	217,74		
40			352421,29	1327172,51
	115° 20' 46"	0,21		
41			352421,2	1327172,7
	114° 29' 20"	691,05		
42			352134,75	1327801,58
	194° 18' 13"	424,43		
43			351723,48	1327696,72
	194° 18' 21"	739,83		
44			351006,59	1327513,91
	195° 09' 59"	33,94		
45			350973,83	1327505,03
	194° 21' 29"	221,11		
46			350759,63	1327450,2
	194° 25' 23"	242,21		
47			350525,05	1327389,87
	265° 01' 31"	323,35		
48			350497,01	1327067,74
	264° 27' 13"	290,53		
49			350468,93	1326778,57
	263° 25' 27"	360,72		
50			350427,62	1326420,22
	263° 30' 06"	148,8		
51			350410,78	1326272,38

Название (номер) межевого знака	Дирекционные углы (град. мин. сек.)	Длина линии(м)	X координата	Y координата
	264° 23' 32"	200,88		
52			350391,15	1326072,46
	264° 41' 57"	271,69		
53			350366,05	1325801,93
	256° 33' 36"	55,24		
54			350353,21	1325748,2
	256° 35' 54"	87,37		
55			350332,96	1325663,21
	256° 21' 33"	32,69		
56			350325,25	1325631,44
	299° 12' 18"	43,69		
57			350346,57	1325593,3
	276° 05' 34"	60,86		
58			350353,03	1325532,78
	260° 35' 59"	74,51		
59			350340,86	1325459,27
	247° 04' 39"	29,42		
60			350329,4	1325432,17
	240° 49' 40"	32,64		
61			350313,49	1325403,67
	232° 18' 16"	34,15		
62			350292,61	1325376,65
	237° 42' 24"	21,51		
63			350281,12	1325358,47
	236° 30' 26"	79,79		
64			350237,09	1325291,93
	171° 46' 32"	296,68		
65			349943,46	1325334,37
	172° 38' 26"	895,03		
66			349055,8	1325449,02
	168° 29' 39"	132,5		
67			348925,96	1325475,45
	167° 40' 16"	552,07		
68			348386,62	1325593,33
	167° 32' 45"	44,89		
69			348342,79	1325603,01
	148° 08' 48"	15,58		
70			348329,56	1325611,23
	167° 56' 06"	251,99		
71			348083,14	1325663,9
	167° 59' 38"	504,82		
72			347589,36	1325768,91
	167° 59' 59"	60,55		
73			347530,13	1325781,5
	167° 59' 44"	725,19		
74			346820,8	1325932,33
	212° 44' 50"	564,73		
75			346345,83	1325626,85
	213° 35' 49"	633,51		
76			345818,15	1325276,3
	212° 48' 58"	568,67		
77			345340,23	1324968,11
	228° 49' 59"	345,15		

Название (номер) межевого знака	Дирекционные углы (град. мин. сек.)	Длина линии(м)	X координата	Y координата
78			345113,03	1324708,28
	229° 30' 32"	368,24		
79			344873,92	1324428,23
	228° 21' 49"	500,99		
80			344541,06	1324053,8
	215° 32' 55"	465,97		
81			344161,94	1323782,89
	215° 06' 44"	496,98		
82			343755,4	1323497,04
	214° 39' 59"	116,88		
83			343659,27	1323430,56
	215° 03' 50"	702,19		
84			343084,52	1323027,16
	215° 19' 27"	181,87		
85			342936,13	1322922
	215° 34' 00"	1056,17		
86			342077	1322307,68
	215° 43' 07"	603,44		
87			341587,07	1321955,39
	214° 36' 41"	142,66		
88			341469,66	1321874,36
	138° 29' 08"	205,87		
89			341315,51	1322010,81
	136° 17' 09"	146,21		
90			341209,83	1322111,85
	245° 52' 06"	34,02		
91			341195,92	1322080,8
	257° 16' 45"	42,05		
92			341186,66	1322039,78
	258° 47' 22"	21,5		
93			341182,48	1322018,69
	254° 19' 47"	19,73		
94			341177,15	1321999,69
	237° 38' 22"	19,49		
95			341166,72	1321983,23
	210° 19' 30"	25,23		
96			341144,94	1321970,49
	202° 56' 23"	13,08		
97			341132,89	1321965,39
	172° 37' 28"	39,73		
98			341093,49	1321970,49
	190° 28' 13"	43,36		
99			341050,85	1321962,61
	181° 15' 46"	21,33		
100			341029,53	1321962,14
	213° 41' 24"	15,04		
101			341017,02	1321953,8
	274° 03' 15"	13,01		
102			341017,94	1321940,82
	299° 12' 45"	49,38		
103			341042,04	1321897,72
	267° 34' 56"	21,81		
104			341041,12	1321875,93

Название (номер) межевого знака	Дирекционные углы (град. мин. сек.)	Длина линии(м)	X координата	Y координата
	225° 00' 00"	18,36		
105			341028,14	1321862,95
	202° 57' 24"	72,48		
106			340961,4	1321834,68
	199° 28' 23"	40,32		
107			340923,39	1321821,24
	140° 29' 55"	34,24		
108			340896,97	1321843,02
	156° 10' 29"	39,01		
109			340861,28	1321858,78
	138° 19' 55"	62,05		
110			340814,93	1321900,03
	177° 54' 38"	25,51		
111			340789,44	1321900,96
	207° 23' 14"	43,33		
112			340750,97	1321881,03
	192° 05' 19"	13,27		
113			340737,99	1321878,25
	182° 17' 24"	34,79		
114			340703,23	1321876,86
	189° 07' 32"	26,29		
115			340677,27	1321872,69
	84° 54' 38"	12,85		
116			340678,41	1321885,49
	84° 55' 12"	29,02		
117			340680,98	1321914,4
	88° 37' 48"	38,48		
118			340681,9	1321952,87
	108° 26' 06"	24,92		
119			340674,02	1321976,51
	126° 22' 54"	54,69		
120			340641,58	1322020,54
	101° 18' 36"	26		
121			340636,48	1322046,04
	59° 12' 24"	25,35		
122			340649,46	1322067,82
	174° 51' 59"	119,14		
123			340530,8	1322078,48
	172° 34' 44"	197,5		
124			340334,95	1322103,99
	173° 36' 08"	786,5		
125			339553,35	1322191,63
	180° 05' 52"	29,27		
126			339524,08	1322191,58
	171° 15' 40"	30,47		
127			339493,96	1322196,21
	99° 30' 59"	8,71		
128			339492,52	1322204,8
	99° 31' 01"	36,17		
129			339486,54	1322240,47
	96° 28' 36"	65,78		
130			339479,12	1322305,83
	90° 00' 00"	66,05		

Название (номер) межевого знака	Дирекционные углы (град. мин. сек.)	Длина линии(м)	X координата	Y координата
131			339479,12	1322371,88
	146° 19' 01"	45,11		
132			339441,58	1322396,9
	158° 22' 18"	55,35		
133			339390,13	1322417,3
	156° 11' 54"	47,4		
134			339346,76	1322436,43
	156° 11' 51"	70,89		
135			339281,9	1322465,04
	138° 48' 45"	73,91		
136			339226,28	1322513,71
	162° 33' 14"	85,02		
137			339145,17	1322539,2
	136° 07' 51"	39,41		
138			339116,76	1322566,51
	136° 09' 09"	42,54		
139			339086,08	1322595,98
	135° 28' 41"	99,15		
140			339015,39	1322665,5
	147° 22' 47"	137,57		
141			338899,52	1322739,66
	90° 00' 00"	3,83		
142			338899,52	1322743,49
	90° 00' 00"	14,71		
143			338899,52	1322758,2
	84° 48' 06"	66		
144			338905,5	1322823,93
	84° 48' 46"	36,39		
145			338908,79	1322860,17
	84° 15' 20"	118,09		
146			338920,61	1322977,67
	89° 41' 53"	394,68		
147			338922,69	1323372,34
	115° 02' 39"	27,8		
148			338910,92	1323397,53
	115° 03' 10"	148,97		
149			338847,84	1323532,48
	183° 30' 26"	28,44		
150			338819,45	1323530,74
	228° 43' 23"	312,64		
151			338613,2	1323295,78
	227° 09' 33"	187,3		
152			338485,84	1323158,44
	227° 19' 25"	145,64		
153			338387,12	1323051,37
	227° 00' 57"	158,41		
154			338279,12	1322935,49
	215° 29' 54"	201,54		
155			338115,04	1322818,46
	280° 46' 54"	58,27		
156			338125,94	1322761,22
	259° 43' 13"	53,23		
157			338116,44	1322708,84

Название (номер) межевого знака	Дирекционные углы (град. мин. сек.)	Длина линии(м)	X координата	Y координата
	201° 15' 38"	169,36		
158			337958,61	1322647,43
	237° 47' 57"	34,79		
159			337940,07	1322617,99
	270° 00' 00"	57,93		
160			337940,07	1322560,06
	247° 28' 28"	47,17		
161			337922	1322516,49
	281° 57' 06"	20,14		
162			337926,17	1322496,79
	200° 03' 20"	77,71		
163			337853,17	1322470,14
	210° 46' 49"	73,38		
164			337790,13	1322432,59
	240° 36' 36"	46,28		
165			337767,42	1322392,27
	253° 36' 29"	41,07		
166			337755,83	1322352,87
	199° 31' 39"	199,66		
167			337567,65	1322286,13
	262° 09' 32"	208,9		
168			337539,15	1322079,18
	265° 38' 52"	143,63		
169			337528,25	1321935,96
	264° 45' 48"	165,01		
170			337513,19	1321771,64
	273° 34' 15"	122,83		
171			337520,84	1321649,05
	280° 28' 13"	43,36		
172			337528,72	1321606,41
	262° 17' 21"	84,67		
173			337517,36	1321522,51
	263° 08' 34"	42,72		
174			337512,26	1321480,1
	315° 43' 11"	12,95		
175			337521,53	1321471,06
	348° 46' 03"	39,22		
176			337560	1321463,42
	260° 55' 51"	11,74		
177			337558,15	1321451,83
	221° 29' 35"	93,75		
178			337487,93	1321389,72
	259° 10' 11"	32,09		
179			337481,9	1321358,2
	227° 50' 15"	66,28		
180			337437,41	1321309,07
	221° 40' 24"	107,36		
181			337357,22	1321237,69
	266° 23' 06"	161,61		
182			337347,03	1321076,4
	268° 26' 52"	153,95		
183			337342,86	1320922,51
	212° 12' 43"	20		

Название (номер) межевого знака	Дирекционные углы (град. мин. сек.)	Длина линии(м)	X координата	Y координата
184			337325,94	1320911,85
	191° 31' 26"	83,49		
185			337244,13	1320895,17
	198° 09' 52"	60,98		
186			337186,19	1320876,16
	238° 04' 08"	37,68		
187			337166,26	1320844,18
	264° 55' 45"	251,74		
188			337144,01	1320593,43
	265° 07' 35"	136,3		
189			337132,43	1320457,62
	273° 27' 12"	84,5		
190			337137,52	1320373,27
	302° 49' 33"	34,2		
191			337156,06	1320344,53
	354° 02' 26"	122,8		
192			337278,2	1320331,78
	283° 53' 32"	22,2		
193			337283,53	1320310,23
	267° 21' 15"	140,59		
194			337277,04	1320169,79
	235° 00' 14"	22,63		
195			337264,06	1320151,25
	209° 44' 45"	82,21		
196			337192,68	1320110,46
	204° 59' 22"	60,34		
197			337137,99	1320084,97
	261° 18' 51"	162,7		
198			337113,42	1319924,14
	264° 03' 15"	313,16		
199			337080,98	1319612,66
	264° 15' 05"	217,54		
200			337059,19	1319396,21
	262° 06' 01"	19,35		
201			337056,53	1319377,04
	19° 35' 49"	211,93		
202			337256,18	1319448,12
	270° 38' 33"	351,35		
203			337260,12	1319096,79
	176° 14' 13"	14,17		
204			337245,98	1319097,72
	174° 48' 22"	89,59		
205			337156,76	1319105,83
	155° 56' 59"	11,93		
206			337145,87	1319110,69
	142° 38' 10"	86,31		
207			337077,27	1319163,07
	174° 36' 21"	24,68		
208			337052,7	1319165,39
	209° 26' 37"	20,75		
209			337034,63	1319155,19
	242° 07' 01"	81,28		
210			336996,62	1319083,35

Название (номер) межевого знака	Дирекционные углы (град. мин. сек.)	Длина линии(м)	X координата	Y координата
	191° 11' 25"	83,63		
211			336914,58	1319067,12
	195° 32' 22"	89,96		
212			336827,91	1319043,02
	159° 02' 25"	20,1		
213			336809,14	1319050,21
	83° 57' 23"	248,65		
214			336835,32	1319297,48
	199° 56' 48"	160,99		
215			336683,99	1319242,56
	200° 27' 00"	44,25		
216			336642,53	1319227,1
	198° 57' 58"	310,12		
217			336349,25	1319126,31
	198° 10' 08"	322,11		
218			336043,2	1319025,87
	268° 46' 28"	217,9		
219			336038,54	1318808,02
	273° 00' 17"	124,38		
220			336045,06	1318683,81
	47° 19' 27"	22,14		
221			336060,07	1318700,09
	47° 19' 32"	66,74		
222			336105,31	1318749,16
	45° 41' 31"	41,57		
223			336134,35	1318778,91
	45° 42' 08"	120,02		
224			336218,17	1318864,81
	16° 34' 08"	18,94		
225			336236,32	1318870,21
	357° 25' 32"	217,51		
226			336453,61	1318860,44
	264° 48' 02"	297,39		
227			336426,66	1318564,27
	264° 48' 06"	680,42		
228			336365,01	1317886,65
	264° 47' 10"	18,6		
229			336363,32	1317868,13
	1° 38' 26"	92,57		
230			336455,85	1317870,78
	300° 39' 55"	75,68		
231			336494,45	1317805,68
	357° 41' 02"	93,79		
232			336588,16	1317801,89
	352° 40' 37"	92,58		
233			336679,98	1317790,09
	353° 19' 32"	581,88		
234			337257,92	1317722,46
	356° 08' 53"	83,66		
235			337341,39	1317716,84
	269° 44' 07"	785,99		
236			337337,76	1316930,86
	270° 22' 59"	345,55		

Название (номер) межевого знака	Дирекционные углы (град. мин. сек.)	Длина линии(м)	X координата	Y координата
237			337340,07	1316585,32
	270° 18' 30"	245,23		
238			337341,39	1316340,09
	179° 55' 02"	609,6		
239			336731,79	1316340,97
	182° 48' 15"	13,29		
240			336718,52	1316340,32
	277° 21' 04"	58,77		
241			336726,04	1316282,03
	273° 19' 01"	44,07		
242			336728,59	1316238,03
	268° 28' 48"	27,52		
243			336727,86	1316210,52
	246° 27' 56"	11,42		
244			336723,3	1316200,05
	222° 57' 17"	10,7		
245			336715,47	1316192,76
	197° 10' 58"	13,17		
246			336702,89	1316188,87
	218° 50' 49"	9,57		
247			336695,44	1316182,87
	237° 04' 10"	10,04		
248			336689,98	1316174,44
	182° 01' 23"	3,68		
249			336686,3	1316174,31
	148° 54' 39"	16,44		
250			336672,22	1316182,8
	139° 31' 22"	33,54		
251			336646,71	1316204,57
	149° 39' 59"	22,45		
252			336627,33	1316215,91
	143° 08' 40"	40,13		
253			336595,22	1316239,98
	138° 40' 25"	69,86		
254			336542,76	1316286,11
	144° 33' 03"	56,47		
255			336496,76	1316318,86
	142° 32' 24"	53,78		
256			336454,07	1316351,57
	145° 06' 18"	77,02		
257			336390,9	1316395,63
	144° 55' 55"	64,24		
258			336338,32	1316432,54
	139° 27' 20"	62,35		
259			336290,94	1316473,07
	144° 07' 29"	30,19		
260			336266,48	1316490,76
	169° 53' 11"	29,5		
261			336237,44	1316495,94
	142° 39' 31"	176,68		
262			336096,97	1316603,11
	142° 30' 50"	59,32		
263			336049,9	1316639,21

Название (номер) межевого знака	Дирекционные углы (град. мин. сек.)	Длина линии(м)	X координата	Y координата
	148° 19' 57"	61,85		
264			335997,26	1316671,68
	146° 37' 23"	25,38		
265			335976,07	1316685,64
	146° 01' 27"	76,21		
266			335912,87	1316728,23
	140° 03' 44"	54,41		
267			335871,15	1316763,16
	139° 10' 56"	64,28		
268			335822,5	1316805,18
	260° 43' 34"	19,98		
269			335819,28	1316785,46
	318° 18' 49"	34,13		
270			335844,77	1316762,76
	307° 16' 22"	17,35		
271			335855,28	1316748,95
	278° 26' 31"	43,12		
272			335861,61	1316706,3
	278° 07' 48"	140,5		
273			335881,48	1316567,21
	276° 13' 54"	295,9		
274			335913,6	1316273,06
	284° 36' 01"	38,44		
275			335923,29	1316235,86
	297° 47' 50"	71,53		
276			335956,65	1316172,58
	298° 58' 17"	326,13		
277			336114,62	1315887,26
	297° 37' 21"	266,3		
278			336238,09	1315651,31
	309° 31' 16"	8		
279			336243,18	1315645,14
	299° 20' 39"	198,04		
280			336340,23	1315472,51
	298° 05' 28"	271,2		
281			336467,93	1315233,26
	294° 55' 14"	70,44		
282			336497,61	1315169,38
	299° 53' 42"	85,69		
283			336540,32	1315095,09
	308° 37' 30"	338,79		
284			336751,8	1314830,41
	315° 33' 01"	10,31		
285			336759,16	1314823,19
	272° 53' 37"	95,87		
286			336764	1314727,44
	273° 29' 41"	57,42		
287			336767,5	1314670,13
	271° 30' 51"	935,93		
288			336792,23	1313734,53
	177° 13' 15"	579,14		
289			336213,77	1313762,61
	135° 15' 09"	3,21		

Название (номер) межевого знака	Дирекционные углы (град. мин. сек.)	Длина линии(м)	X координата	Y координата
290			336211,49	1313764,87
	176° 49' 08"	1039,75		
291			335173,34	1313822,57
	176° 09' 41"	7,77		
292			335165,59	1313823,09
	244° 25' 27"	71,23		
293			335134,84	1313758,84
	250° 25' 20"	153,63		
294			335083,36	1313614,09
	266° 01' 52"	205,88		
295			335069,11	1313408,7
	276° 07' 48"	181,86		
296			335088,53	1313227,88
	280° 15' 39"	299,84		
297			335141,94	1312932,84
	280° 49' 21"	119,88		
298			335164,45	1312815,09
	278° 45' 54"	182,5		
299			335192,26	1312634,72
	280° 24' 49"	273,53		
300			335241,7	1312365,7
	279° 58' 33"	140,16		
301			335265,98	1312227,66
	281° 13' 05"	865,72		
302			335434,4	1311378,48
	156° 38' 22"	31,12		
303			335405,83	1311390,82
	298° 01' 37"	79,06		
304			335442,98	1311321,03
	297° 05' 04"	136,13		
305			335504,96	1311199,83
	303° 38' 36"	129,53		
306			335576,72	1311092
	341° 35' 55"	53,79		
307			335627,76	1311075,02
	331° 09' 13"	12,02		
308			335638,29	1311069,22
	308° 51' 09"	90,07		
309			335694,79	1310999,08
	288° 48' 41"	58,71		
310			335713,72	1310943,51
	285° 53' 53"	66,66		
311			335731,98	1310879,4
	287° 50' 32"	44,03		
312			335745,47	1310837,49
	291° 10' 44"	74,51		
313			335772,39	1310768,01
	294° 23' 39"	18,06		
314			335779,85	1310751,56
	289° 48' 37"	39,92		
315			335793,38	1310714
	290° 52' 55"	81,92		
316			335822,58	1310637,46

Название (номер) межевого знака	Дирекционные углы (град. мин. сек.)	Длина линии(м)	X координата	Y координата
	272° 58' 10"	13,9		
317			335823,3	1310623,58
	272° 58' 21"	88,9		
318			335827,91	1310534,8
	190° 05' 30"	128,29		
319			335701,6	1310512,32
	187° 03' 12"	46,58		
320			335655,37	1310506,6
	279° 16' 00"	177,05		
321			335683,88	1310331,86
	276° 29' 05"	224,19		
322			335709,2	1310109,1
	270° 21' 34"	243,9		
323			335710,73	1309865,2
	270° 17' 09"	218,39		
324			335711,82	1309646,81
	265° 18' 50"	100		
325			335703,65	1309547,14
	262° 44' 31"	128,7		
326			335687,39	1309419,47
	264° 17' 53"	147,25		
327			335672,76	1309272,95
	266° 17' 07"	270,11		
328			335655,26	1309003,41
	357° 59' 20"	31,06		
329			335686,3	1309002,32
	20° 22' 05"	45,28		
330			335728,75	1309018,08
	33° 05' 09"	95,73		
331			335808,96	1309070,34
	24° 35' 08"	69,27		
332			335871,95	1309099,16
	25° 56' 24"	70,91		
333			335935,72	1309130,18
	6° 59' 57"	60,97		
334			335996,24	1309137,61
	15° 56' 36"	72,3		
335			336065,76	1309157,47
	22° 25' 25"	145,03		
336			336199,82	1309212,79
	12° 03' 03"	83,87		
337			336281,84	1309230,3
	0° 37' 12"	65,6		
338			336347,44	1309231,01
	330° 23' 41"	65,69		
339			336404,55	1309198,56
	307° 54' 58"	66,17		
340			336445,21	1309146,36
	299° 25' 50"	73,45		
341			336481,3	1309082,39
	314° 15' 20"	76,19		
342			336534,47	1309027,82
	336° 22' 02"	56,83		

Название (номер) межевого знака	Дирекционные углы (град. мин. сек.)	Длина линии(м)	X координата	Y координата
343			336586,53	1309005,04
	7° 34' 46"	17,51		
344			336603,89	1309007,35
	44° 27' 24"	28,34		
345			336624,12	1309027,2
	9° 49' 22"	53,05		
346			336676,39	1309036,25
	22° 25' 11"	44,91		
347			336717,91	1309053,38
	42° 46' 24"	55,32		
348			336758,52	1309090,95
	63° 08' 20"	118,56		
349			336812,09	1309196,72
	67° 34' 34"	163,06		
350			336874,29	1309347,45
	59° 24' 23"	226,43		
351			336989,53	1309542,36
	61° 19' 57"	40,11		
352			337008,77	1309577,55
	53° 30' 49"	40,93		
353			337033,11	1309610,46
	37° 41' 48"	85,1		
354			337100,45	1309662,5
	358° 25' 45"	96,68		
355			337197,09	1309659,85
	345° 14' 38"	69,88		
356			337264,67	1309642,05
	333° 42' 11"	56,39		
357			337315,22	1309617,07
	317° 37' 13"	62,18		
358			337361,15	1309575,16
	298° 06' 22"	63,02		
359			337390,84	1309519,57
	287° 31' 05"	190,69		
360			337448,24	1309337,72
	286° 50' 31"	61,19		
361			337465,97	1309279,15
	329° 18' 09"	50,21		
362			337509,14	1309253,52
	329° 07' 23"	44,14		
363			337547,02	1309230,87
	344° 47' 04"	55,74		
364			337600,81	1309216,24
	350° 00' 03"	41,06		
365			337641,25	1309209,11
	6° 56' 25"	44,61		
366			337685,53	1309214,5
	19° 36' 02"	22,39		
367			337706,62	1309222,01
	0° 24' 39"	78,11		
368			337784,73	1309222,57
	11° 09' 04"	59,46		
369			337843,07	1309234,07

Название (номер) межевого знака	Дирекционные углы (град. мин. сек.)	Длина линии(м)	X координата	Y координата
	10° 46' 31"	111,63		
370			337952,73	1309254,94
	28° 43' 04"	279,9		
371			338198,2	1309389,43
	42° 58' 40"	67,33		
372			338247,46	1309435,33
	31° 23' 54"	178,12		
373			338399,5	1309528,13
	35° 54' 58"	196,8		
374			338558,88	1309643,57
	48° 37' 03"	124,84		
375			338641,41	1309737,24
	54° 50' 41"	68,98		
376			338681,13	1309793,64
	74° 18' 35"	86,97		
377			338704,65	1309877,37
	59° 53' 06"	109,42		
378			338759,55	1309972,02
	47° 36' 11"	88,44		
379			338819,18	1310037,33
	53° 32' 14"	266,55		
380			338977,59	1310251,7
	58° 24' 51"	142,01		
381			339051,97	1310372,67
	66° 58' 22"	155,02		
382			339112,61	1310515,34
	53° 39' 57"	193,4		
383			339227,2	1310671,14
	39° 02' 50"	117,82		
384			339318,7	1310745,36
	40° 36' 30"	87,27		
385			339384,95	1310802,16
	50° 30' 36"	126,96		
386			339465,69	1310900,14
	41° 39' 06"	120,58		
387			339555,79	1310980,28
	47° 12' 12"	201,03		
388			339692,37	1311127,79
	49° 44' 30"	401,28		
389			339951,69	1311434,02
	41° 41' 57"	156,58		
390			340068,6	1311538,18
	28° 07' 25"	111,8		
391			340167,2	1311590,88
	35° 19' 55"	102,9		
392			340251,15	1311650,39
	28° 36' 02"	155,38		
393			340387,57	1311724,77
	19° 08' 19"	117,43		
394			340498,51	1311763,27
	26° 15' 10"	114,01		
395			340600,76	1311813,7
	25° 09' 44"	71,97		

Название (номер) межевого знака	Дирекционные углы (град. мин. сек.)	Длина линии(м)	X координата	Y координата
396			340665,9	1311844,3
	9° 08' 58"	88,23		
397			340753,01	1311858,33
	39° 49' 40"	32,94		
398			340778,31	1311879,43
	60° 24' 27"	39,63		
399			340797,88	1311913,89
	82° 01' 47"	34,98		
400			340802,73	1311948,53
	99° 02' 56"	65,17		
401			340792,48	1312012,89
	98° 14' 33"	99,4		
402			340778,23	1312111,26
	89° 52' 55"	150,47		
403			340778,54	1312261,73
	73° 48' 11"	118,88		
404			340811,7	1312375,89
	58° 23' 24"	73,13		
405			340850,03	1312438,17
	48° 19' 43"	75,26		
406			340900,07	1312494,39
	31° 17' 43"	73,81		
407			340963,14	1312532,73
	16° 26' 19"	59,19		
408			341019,91	1312549,48
	7° 35' 29"	57,3		
409			341076,71	1312557,05
	343° 16' 20"	111,98		
410			341183,95	1312524,82
	336° 11' 08"	107,26		
411			341282,08	1312481,51
	359° 53' 37"	69,95		
412			341352,03	1312481,38
	14° 19' 22"	42,69		
413			341393,39	1312491,94
	38° 56' 58"	35,82		
414			341421,25	1312514,46
	47° 37' 59"	68,19		
415			341467,2	1312564,84
	64° 37' 19"	51,17		
416			341489,13	1312611,07
	74° 08' 18"	53,53		
417			341503,76	1312662,56
	77° 37' 39"	65,57		
418			341517,81	1312726,61
	67° 57' 49"	72,9		
419			341545,16	1312794,18
	68° 12' 57"	79,9		
420			341574,81	1312868,37
	60° 47' 12"	57,1		
421			341602,68	1312918,21
	39° 45' 20"	45,49		
422			341637,65	1312947,3

Название (номер) межевого знака	Дирекционные углы (град. мин. сек.)	Длина линии(м)	X координата	Y координата
	25° 36' 48"	64,89		
423			341696,16	1312975,35
	19° 58' 59"	54,31		
424			341747,2	1312993,91
	6° 46' 14"	45,3		
425			341792,18	1312999,25
	0° 20' 08"	80,26		
426			341872,44	1312999,72
	358° 49' 54"	77		
427			341949,42	1312998,15
	350° 18' 20"	78,74		
428			342027,04	1312984,89
	339° 58' 47"	118,88		
429			342138,74	1312944,19
	331° 16' 00"	179,18		
430			342295,86	1312858,05
	326° 05' 39"	187,75		
431			342451,68	1312753,32
	318° 56' 28"	69,55		
432			342504,12	1312707,64
	310° 59' 07"	74,13		
433			342552,74	1312651,68
	313° 48' 34"	74,52		
434			342604,33	1312597,9
	323° 45' 42"	59,7		
435			342652,48	1312562,61
	329° 47' 46"	65,95		
436			342709,48	1312529,43
	357° 32' 50"	48,6		
437			342758,04	1312527,35
	29° 51' 12"	47,87		
438			342799,56	1312551,18
	50° 15' 56"	60,79		
439			342838,42	1312597,93
	76° 13' 34"	65,14		
440			342853,93	1312661,2
	86° 14' 05"	55,43		
441			342857,57	1312716,51
	97° 45' 56"	64,91		
442			342848,8	1312780,82
	105° 11' 28"	80,03		
443			342827,83	1312858,05
	101° 29' 36"	175,81		
444			342792,8	1313030,33
	91° 10' 10"	139,17		
445			342789,96	1313169,47
	65° 56' 18"	58,05		
446			342813,63	1313222,48
	50° 29' 44"	69,92		
447			342858,11	1313276,43
	32° 49' 32"	69,84		
448			342916,8	1313314,29
	17° 49' 12"	55,68		

Название (номер) межевого знака	Дирекционные углы (град. мин. сек.)	Длина линии(м)	X координата	Y координата
449			342969,81	1313331,33
	354° 35' 08"	72,38		
450			343041,87	1313324,5
	341° 03' 52"	49,58		
451			343088,77	1313308,41
	315° 54' 28"	52,66		
452			343126,59	1313271,77
	299° 49' 34"	41,98		
453			343147,47	1313235,35
	282° 17' 10"	71,95		
454			343162,78	1313165,05
	276° 04' 33"	49,79		
455			343168,05	1313115,54
	274° 09' 35"	25,92		
456			343169,93	1313089,69
	30° 49' 38"	35,26		
457			343200,21	1313107,76
	25° 23' 36"	766,04		
458			343892,24	1313436,26
	25° 10' 59"	886,44		
459			344694,43	1313813,45
	24° 59' 46"	853,45		
460			345467,94	1314174,08
	24° 48' 57"	898,28		
461			346283,27	1314551,09
	292° 22' 13"	6,36		
462			346285,69	1314545,21
	288° 40' 53"	180,8		
463			346343,6	1314373,94
	45° 57' 55"	528,42		
464			346710,9	1314753,83
	44° 24' 46"	611,84		
465			347147,95	1315182,01
	74° 55' 04"	312,33		
466			347229,22	1315483,58
	339° 05' 33"	482,23		
467			347679,7	1315311,49
	322° 58' 16"	195,96		
468			347836,14	1315193,48
	254° 49' 30"	301,07		
469			347757,33	1314902,91
	248° 10' 35"	110,53		
470			347716,24	1314800,3
	214° 53' 39"	78,14		
471			347652,15	1314755,6
	214° 57' 32"	66,76		
472			347597,44	1314717,35
	214° 45' 39"	131,19		
473			347489,66	1314642,55
	214° 39' 31"	73,66		
474			347429,07	1314600,66
	214° 45' 44"	148,36		
475			347307,19	1314516,07

Название (номер) межевого знака	Дирекционные углы (град. мин. сек.)	Длина линии(м)	X координата	Y координата
	215° 09' 58"	69,88		
476			347250,06	1314475,82
	213° 37' 00"	69,29		
477			347192,36	1314437,46
	214° 49' 35"	65,17		
478			347138,86	1314400,24
	215° 19' 44"	81,36		
479			347072,48	1314353,19
	233° 26' 02"	131,33		
480			346994,24	1314247,71
	234° 03' 42"	86,96		
481			346943,2	1314177,3
	282° 21' 25"	360,66		
482			347020,38	1313825
	249° 37' 32"	101,19		
483			346985,15	1313730,14
	249° 24' 56"	503,52		
484			346808,12	1313258,77
	304° 06' 30"	243,96		
485			346944,92	1313056,78
	300° 33' 10"	75,56		
486			346983,33	1312991,71
	307° 21' 52"	102,66		
487			347045,63	1312910,12
	241° 39' 31"	79,35		
488			347007,96	1312840,28
	265° 46' 05"	60,03		
489			347003,53	1312780,41
	256° 09' 26"	171,78		
490			346962,43	1312613,62
	247° 29' 25"	98,4		
491			346924,76	1312522,72
	266° 59' 12"	128,98		
492			346917,98	1312393,92
	240° 26' 12"	189,04		
493			346824,71	1312229,49
	238° 51' 21"	176,51		
494			346733,42	1312078,42
	263° 46' 48"	139,09		
495			346718,35	1311940,15
	254° 49' 00"	93,05		
496			346693,98	1311850,35
	217° 38' 05"	90,79		
497			346622,08	1311794,91
	211° 23' 49"	44,23		
498			346584,33	1311771,87
	258° 37' 27"	29		
499			346578,61	1311743,44
	300° 10' 31"	70,53		
500			346614,06	1311682,47
	284° 25' 05"	136,47		
501			346648,04	1311550,3
	257° 29' 10"	62,26		

Название (номер) межевого знака	Дирекционные углы (град. мин. сек.)	Длина линии(м)	X координата	Y координата
502			346634,55	1311489,52
	229° 15' 42"	67,08		
503			346590,77	1311438,69
	208° 25' 02"	87,73		
504			346513,61	1311396,94
	186° 37' 06"	52,32		
505			346461,64	1311390,91
	156° 52' 16"	76,55		
506			346391,24	1311420,98
	166° 05' 22"	59,69		
507			346333,3	1311435,33
	218° 39' 23"	26,37		
508			346312,71	1311418,86
	271° 29' 51"	131,62		
509			346316,15	1311287,28
	236° 54' 24"	42,88		
510			346292,74	1311251,36
	186° 31' 34"	40,82		
511			346252,18	1311246,72
	183° 18' 41"	124,48		
512			346127,91	1311239,53
	236° 39' 06"	54,41		
513			346098	1311194,08
	267° 47' 21"	116,39		
514			346093,51	1311077,78
	280° 40' 30"	113,64		
515			346114,56	1310966,11
	241° 21' 03"	80,3		
516			346076,06	1310895,64
	252° 11' 22"	299,21		
517			345984,54	1310610,77
	236° 06' 27"	258,88		
518			345840,18	1310395,88
	204° 26' 03"	201,47		
519			345656,75	1310312,54
	182° 17' 30"	234,34		
520			345422,6	1310303,17
	182° 16' 55"	455,58		
521			344967,38	1310285,03
	163° 19' 08"	33,17		
522			344935,61	1310294,55
	142° 22' 04"	51,56		
523			344894,78	1310326,03
	140° 23' 57"	34,04		
524			344868,55	1310347,73
	182° 46' 52"	24,32		
525			344844,26	1310346,55
	207° 21' 10"	80,03		
526			344773,18	1310309,78
	206° 35' 08"	86,92		
527			344695,45	1310270,88
	193° 07' 09"	77,28		
528			344620,19	1310253,34

Название (номер) межевого знака	Дирекционные углы (град. мин. сек.)	Длина линии(м)	X координата	Y координата
	165° 02' 46"	53,91		
529			344568,11	1310267,25
	136° 21' 11"	28,15		
530			344547,74	1310286,68
	173° 27' 05"	28,85		
531			344519,08	1310289,97
	204° 46' 22"	32,6		
532			344489,48	1310276,31
	223° 49' 47"	53,66		
533			344450,77	1310239,15
	210° 28' 59"	49,87		
534			344407,79	1310213,85
	188° 21' 16"	46,94		
535			344361,35	1310207,03
	176° 42' 37"	64,83		
536			344296,63	1310210,75
	208° 31' 55"	45,47		
537			344256,68	1310189,03
	166° 04' 31"	244,13		
538			344019,72	1310247,78
	166° 56' 47"	25,46		
539			343994,92	1310253,53
	244° 58' 43"	116,37		
540			343945,7	1310148,08
	238° 40' 26"	101,94		
541			343892,7	1310061
	235° 42' 47"	75,62		
542			343850,1	1309998,52
	230° 27' 10"	73,52		
543			343803,29	1309941,83
	229° 08' 57"	31,37		
544			343782,77	1309918,1
	235° 41' 35"	33,23		
545			343764,04	1309890,65
	248° 45' 47"	52,4		
546			343745,06	1309841,81
	241° 09' 23"	34,31		
547			343728,51	1309811,76
	220° 44' 47"	36,8		
548			343700,63	1309787,74
	207° 00' 19"	26,19		
549			343677,3	1309775,85
	201° 52' 26"	27,89		
550			343651,42	1309765,46
	194° 13' 48"	24,37		
551			343627,8	1309759,47
	191° 59' 51"	40,36		
552			343588,32	1309751,08
	202° 07' 21"	37,12		
553			343553,93	1309737,1
	198° 01' 01"	29,91		
554			343525,49	1309727,85
	196° 24' 01"	23,87		

Название (номер) межевого знака	Дирекционные углы (град. мин. сек.)	Длина линии(м)	X координата	Y координата
555			343502,59	1309721,11
	187° 09' 32"	18,94		
556			343483,8	1309718,75
	199° 07' 21"	25,03		
557			343460,15	1309710,55
	225° 28' 09"	13,82		
558			343450,46	1309700,7
	227° 53' 58"	25,58		
559			343433,31	1309681,72
	241° 36' 33"	39,58		
560			343414,49	1309646,9
	245° 37' 41"	54,57		
561			343391,97	1309597,19
	248° 12' 06"	35,68		
562			343378,72	1309564,06
	229° 11' 24"	55,65		
563			343342,35	1309521,94
	226° 38' 13"	73,27		
564			343292,04	1309468,67
	227° 01' 53"	50,87		
565			343257,37	1309431,45
	230° 00' 55"	31,95		
566			343236,84	1309406,97
	223° 53' 28"	29,96		
567			343215,25	1309386,2
	225° 27' 08"	28,67		
568			343195,14	1309365,77
	224° 00' 30"	38,82		
569			343167,22	1309338,8
	226° 07' 49"	34,41		
570			343143,37	1309313,99
	229° 39' 35"	36,91		
571			343119,48	1309285,86
	218° 02' 11"	16,51		
572			343106,48	1309275,69
	211° 57' 47"	15,74		
573			343093,13	1309267,36
	202° 17' 12"	17,98		
574			343076,49	1309260,54
	202° 42' 06"	20,44		
575			343057,63	1309252,65
	209° 14' 14"	25,9		
576			343035,03	1309240
	220° 15' 37"	25,33		
577			343015,7	1309223,63
	228° 23' 31"	33,7		
578			342993,32	1309198,43
	246° 53' 06"	27,94		
579			342982,35	1309172,73
	274° 43' 26"	42,99		
580			342985,89	1309129,89
	291° 46' 39"	44,31		
581			343002,33	1309088,74

Название (номер) межевого знака	Дирекционные углы (град. мин. сек.)	Длина линии(м)	X координата	Y координата
	313° 43' 16"	55,76		
582			343040,87	1309048,44
	319° 16' 38"	47,59		
583			343076,94	1309017,39
	322° 13' 56"	56,28		
584			343121,43	1308982,92
	315° 38' 41"	32,06		
585			343144,35	1308960,51
	308° 55' 54"	42,14		
586			343170,83	1308927,73
	305° 17' 27"	70,19		
587			343211,38	1308870,44
	317° 31' 54"	88,85		
588			343276,92	1308810,45
	316° 30' 09"	43,15		
589			343308,22	1308780,75
	314° 15' 30"	45,34		
590			343339,86	1308748,28
	308° 56' 25"	42,13		
591			343366,34	1308715,51
	299° 23' 50"	39,64		
592			343385,8	1308680,97
	296° 48' 27"	39,09		
593			343403,43	1308646,08
	290° 35' 12"	39,59		
594			343417,35	1308609,02
	286° 32' 56"	39,78		
595			343428,68	1308570,89
	281° 00' 03"	41,82		
596			343436,66	1308529,84
	274° 05' 16"	39,98		
597			343439,51	1308489,96
	271° 01' 11"	37,65		
598			343440,18	1308452,32
	263° 37' 52"	59,32		
599			343433,6	1308393,37
	255° 10' 31"	64,68		
600			343417,05	1308330,84
	249° 01' 34"	73,17		
601			343390,86	1308262,52
	243° 08' 09"	61,68		
602			343362,99	1308207,5
	230° 27' 32"	46,9		
603			343333,13	1308171,33
	235° 08' 54"	30,78		
604			343315,54	1308146,07
	248° 42' 38"	41,78		
605			343300,37	1308107,14
	263° 28' 10"	61,2		
606			343293,41	1308046,34
	268° 56' 08"	52,76		
607			343292,43	1307993,59
	279° 54' 50"	52,16		

Название (номер) межевого знака	Дирекционные углы (град. мин. сек.)	Длина линии(м)	X координата	Y координата
608			343301,41	1307942,21
	294° 45' 54"	43,71		
609			343319,72	1307902,52
	307° 18' 32"	43,06		
610			343345,82	1307868,27
	322° 58' 05"	67,18		
611			343399,45	1307827,81
	338° 26' 15"	57,9		
612			343453,3	1307806,53
	335° 39' 22"	45		
613			343494,3	1307787,98
	330° 26' 47"	54,21		
614			343541,46	1307761,24
	323° 04' 04"	69,83		
615			343597,28	1307719,28
	311° 51' 32"	62,07		
616			343638,7	1307673,05
	312° 24' 45"	72,21		
617			343687,4	1307619,74
	306° 45' 41"	53,89		
618			343719,65	1307576,57
	306° 32' 15"	75,49		
619			343764,59	1307515,92
	306° 43' 55"	71,5		
620			343807,35	1307458,62
	314° 34' 33"	48,71		
621			343841,54	1307423,92
	320° 22' 39"	41,65		
622			343873,62	1307397,36
	315° 36' 36"	75,71		
623			343927,72	1307344,4
	307° 06' 26"	43,92		
624			343954,22	1307309,37
	294° 59' 37"	71,59		
625			343984,47	1307244,48
	291° 15' 48"	69,98		
626			344009,85	1307179,26
	284° 13' 43"	93,13		
627			344032,74	1307088,99
	286° 40' 37"	69,17		
628			344052,59	1307022,73
	285° 42' 02"	78,42		
629			344073,81	1306947,24
	298° 23' 55"	66,67		
630			344105,52	1306888,59
	308° 05' 52"	62,9		
631			344144,33	1306839,09
	315° 51' 21"	56,8		
632			344185,09	1306799,53
	330° 16' 38"	38,72		
633			344218,72	1306780,33
	342° 06' 49"	32,36		
634			344249,52	1306770,39

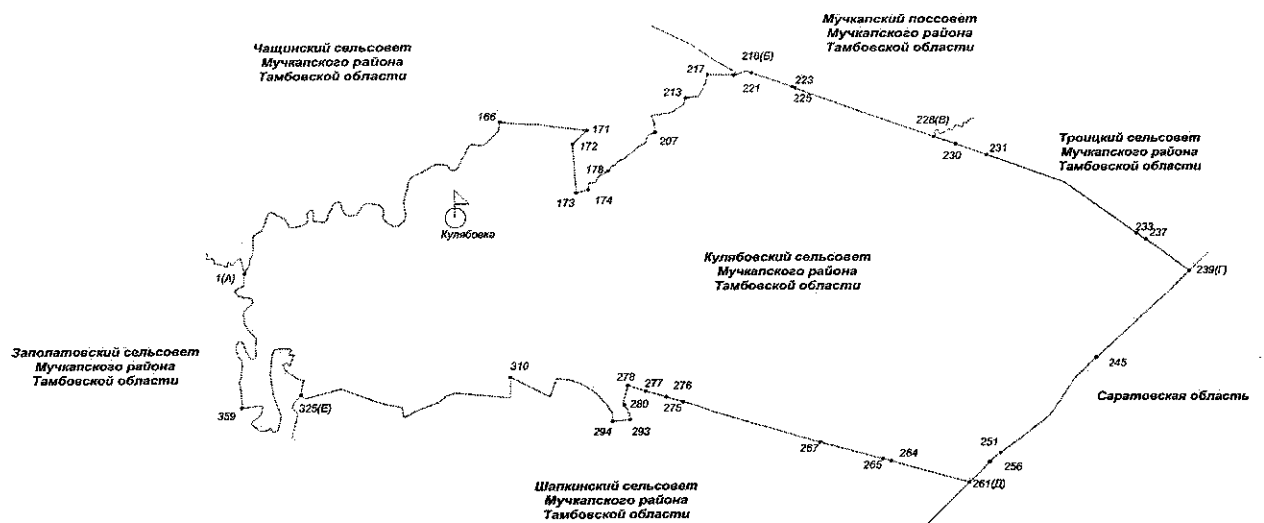
Название (номер) межевого знака	Дирекционные углы (град. мин. сек.)	Длина линии(м)	X координата	Y координата
	356° 05' 27"	45,33		
635			344294,74	1306767,3
	12° 26' 58"	42,3		
636			344336,05	1306776,42
	23° 51' 24"	44,48		
637			344376,73	1306794,41
	36° 17' 14"	46,03		
638			344413,83	1306821,65
	41° 36' 54"	69,1		
639			344465,49	1306867,54
	39° 16' 51"	52,3		
640			344505,97	1306900,65
	32° 04' 57"	40,23		
641			344540,06	1306922,02
	37° 15' 27"	39,63		
642			344571,6	1306946,01
	52° 56' 59"	65,44		
643			344611,03	1306998,24
	94° 41' 10"	33,78		
644			344608,27	1307031,91
	112° 17' 01"	36,84		
645			344594,3	1307066
	126° 30' 24"	34,71		
646			344573,65	1307093,9
	134° 16' 26"	23,44		
647			344557,29	1307110,68
	127° 12' 32"	31,77		
648			344538,08	1307135,98
	118° 26' 38"	40,1		
649			344518,98	1307171,24
	107° 34' 09"	37,67		
650			344507,61	1307207,15
	102° 05' 57"	61,64		
651			344494,69	1307267,42
	95° 23' 25"	48,97		
652			344490,09	1307316,17
	80° 57' 18"	42,87		
653			344496,83	1307358,51
	67° 29' 04"	40,53		
654			344512,35	1307395,95
	45° 05' 05"	57,4		
655			344552,88	1307436,6
	39° 15' 42"	56,65		
656			344596,74	1307472,45
	26° 11' 23"	41,65		
657			344634,11	1307490,83
	13° 24' 55"	54,61		
658			344687,23	1307503,5
	9° 50' 28"	44,53		
659			344731,1	1307511,11
	4° 45' 16"	46,93		
660			344777,87	1307515
	357° 16' 42"	40,86		

Название (номер) межевого знака	Дирекционные углы (град. мин. сек.)	Длина линии(м)	X координата	Y координата
661			344818,68	1307513,06
	343° 30' 19"	40,54		
662			344857,55	1307501,55
	333° 40' 25"	49,38		
663			344901,81	1307479,65
	328° 02' 06"	64,58		
664			344956,6	1307445,46
	324° 11' 18"	75,59		
665			345017,9	1307401,23
	332° 32' 51"	53,99		
666			345065,81	1307376,34
	335° 04' 42"	43,97		
667			345105,69	1307357,81
	343° 26' 41"	106,34		
668			345207,62	1307327,51
	339° 00' 08"	75,32		
669			345277,94	1307300,52
	338° 44' 08"	47,15		
670			345321,88	1307283,42
	343° 25' 31"	52,41		
671			345372,11	1307268,47
	354° 08' 15"	48,76		
672			345420,61	1307263,49
	351° 20' 03"	63,52		
673			345483,4	1307253,92
	349° 33' 39"	34,71		
674			345517,54	1307247,63
	97° 25' 04"	36,17		
675			345512,87	1307283,5
	101° 46' 42"	90,68		
676			345494,36	1307372,27
	19° 54' 53"	333,45		
677			345807,87	1307485,85
	73° 10' 12"	215,1		
678			345870,15	1307691,74
	25° 43' 27"	348,26		
679			346183,9	1307842,9
	112° 02' 39"	213,79		
680			346103,66	1308041,06
	49° 09' 10"	69,72		
681			346149,26	1308093,8
	50° 01' 25"	429,92		
682			346425,47	1308423,25
	56° 35' 37"	455,4		
683			346676,2	1308803,41
	323° 31' 58"	179		
684			346820,15	1308697,02
	321° 04' 16"	74,15		
685			346877,83	1308650,43
	51° 09' 06"	1156,11		
686			347603,01	1309550,82
	350° 14' 31"	97,47		
687			347699,07	1309534,3

Название (номер) межевого знака	Дирекционные углы (град. мин. сек.)	Длина линии(м)	X координата	Y координата
	317° 08' 14"	170,47		
688			347824,02	1309418,34
	301° 36' 13"	84,94		
689			347868,53	1309346
	263° 41' 17"	165,27		
690			347850,36	1309181,73
	270° 10' 17"	150,49		
691			347850,81	1309031,24
	354° 50' 46"	220,86		
692			348070,78	1309011,4
	355° 54' 14"	172,76		
693			348243,1	1308999,06
	348° 32' 47"	615,78		
694			348846,62	1308876,78
	348° 12' 50"	150,1		
695			348993,56	1308846,12
	83° 41' 10"	182,68		
696			349013,65	1309027,69
	79° 01' 49"	906,88		
697			349186,22	1309918
	77° 51' 15"	842,35		
698			349363,45	1310741,49
	77° 27' 02"	24,02		
699			349368,67	1310764,94
	78° 30' 48"	38,77		
700			349376,39	1310802,93
	77° 02' 42"	60,66		
701			349389,99	1310862,05
	78° 18' 17"	948,33		
702			349582,22	1311790,69
	78° 35' 39"	990,77		
703			349778,15	1312761,89
	48° 19' 04"	4,89		
704			349781,4	1312765,54
	79° 11' 30"	245,3		
705			349827,4	1313006,49
	78° 25' 25"	1651,55		
706			350158,82	1314624,44
	348° 46' 41"	682,39		
707			350828,16	1314491,64
	260° 23' 03"	652,12		
708			350719,23	1313848,68
	350° 05' 01"	232,91		
709			350948,66	1313808,57
	347° 56' 37"	323,44		
710			351264,97	1313741,01
	348° 04' 03"	320,9		
1			351578,94	1313674,66

Приложение 5
к Закону Тамбовской области «Об установлении границ
муниципальных образований Мучкапского района
Тамбовской области и определении места нахождения
их представительных органов и о признании
утратившими силу отдельных положений некоторых
законодательных актов Тамбовской области»

**Схема границ
муниципального образования -
Кулябовский сельсовет
Мучкапского района Тамбовской области**



**Описание границ
муниципального образования – Кулябовский сельсовет
Мучкапского района Тамбовской области**

I. Участок границы с муниципальным образованием – Чащинский сельсовет Мучкапского района Тамбовской области (от А до Б)

Граница с муниципальным образованием – Чащинский сельсовет проходит:

- от т.1(А) до т.166 – по середине р. Ворона;
- от т.166 до т.171 – от р. Ворона по пастбищному участку;
- от т.171 до т.172 – по северо-западной стороне лесного массива;
- от т.172 до т.173 – по западной стороне лесного массива;
- от т.173 до т.174 – пересекая лесной массив;
- от т.174 до т.178 – по юго-восточной стороне лесного массива;
- от т.178 до т.207 – по ручью;
- от т.207 до т.213 – по юго-восточной стороне лесного массива;
- от т.213 до т.217 – по пастбищному участку до озера;
- от т.217 до т.218(Б) – от озера по пастбищному участку.

II. Участок границы с муниципальным образованием – Мучкапский поссовет Мучкапского района Тамбовской области (от Б до В)

Граница с муниципальным образованием – Мучкапский поссовет проходит:

- от т.218(Б) до т.221 – по пастбищному участку;
- от т.221 до т.223 – по меже;
- от т.223 до т.225 – пересекая автодорогу;
- от т.225 до т.228(В) – по меже.

III. Участок границы с муниципальным образованием – Троицкий сельсовет Мучкапского района Тамбовской области (от В до Г)

Граница с муниципальным образованием – Троицкий сельсовет проходит:

- от т.228(В) до т.230 – по меже;
- от т.230 до т.231 – по северо-восточной стороне лесополосы;
- от т.231 до т.233 – по меже;
- от т.233 до т.237 – по пастбищному участку;
- от т.237 до т.239(Г) – по меже.

IV. Участок границы с Саратовской областью (от Г до Д)

Граница с Саратовской областью проходит:

- от т.239(Г) до т.245 – по юго-восточной стороне лесополосы;
- от т.245 до т.251 – по меже;
- от т.251 до т.256 – пересекая ручей;

- от т.256 до т.261(Д) – по меже.

V. Участок границы с муниципальным образованием – Шапкинский сельсовет Мучкапского района Тамбовской области (от Д до Е)

Граница с муниципальным образованием – Шапкинский сельсовет проходит:

- от т.261(Д) до т.264 – по меже до ручья;
- от т.264 до т.265 – пересекая ручей;
- от т.265 до т.267 – по меже, пересекая ручей;
- от т.267 до т.275 – по юго-западной стороне лесополосы;
- от т.275 до т.276 – пересекая автодорогу;
- от т.276 до т.277 – по меже;
- от т.277 до т.278 – пересекая ручей;
- от т.278 до т.280 – по пастбищному участку;
- от т.280 до т.293 – по ручью;
- от т.293 до т.294 – по пастбищному участку;
- от т.294 до т.310 – по северо-восточной стороне лесополосы;
- от т.310 до т.325(Е) – пересекая лесной массив.

VI. Участок границы с муниципальным образованием – Заполатовский сельсовет Мучкапского района Тамбовской области (от Е до А)

Граница с муниципальным образованием – Заполатовский сельсовет проходит:

- от т.325(Е) до т.359 – по границе лесных кварталов 60,61,62,66 Уваровского лесхоза Мучкапского лесничества;
- от т.359 до т.1(А) – по середине р. Ворона.

**Каталог координат
характерных точек границ муниципального образования-
Кулябовский сельсовет Мучкапского района Тамбовской области**

Название (номер) межевого знака	Дирекционные углы (град. мин. сек.)	Длина линии(м)	X координата	Y координата
1			325388,34	1307001,16
	20° 29' 07"	52,06		
2			325437,11	1307019,38
	24° 52' 21"	57,08		
3			325488,9	1307043,39
	39° 19' 28"	52,77		
4			325529,72	1307076,83
	37° 48' 26"	36,31		
5			325558,41	1307099,09
	22° 29' 00"	46,18		
6			325601,08	1307116,75
	356° 36' 56"	46,58		
7			325647,58	1307114
	358° 00' 54"	31,76		
8			325679,32	1307112,9
	16° 59' 53"	31,78		
9			325709,71	1307122,19
	32° 25' 57"	35,26		
10			325739,47	1307141,1
	27° 32' 46"	84,63		
11			325814,51	1307180,24
	9° 32' 36"	83,66		
12			325897,01	1307194,11
	0° 22' 51"	123,35		
13			326020,36	1307194,93
	358° 29' 41"	123,71		
14			326144,03	1307191,68
	357° 06' 01"	56,53		
15			326200,49	1307188,82
	17° 49' 27"	18,69		
16			326218,28	1307194,54
	60° 35' 10"	100,51		
17			326267,64	1307282,09
	58° 43' 48"	39,15		
18			326287,96	1307315,55
	53° 35' 17"	77,09		
19			326333,72	1307377,59
	33° 11' 14"	71,12		
20			326393,24	1307416,52
	16° 32' 28"	130,24		
21			326518,09	1307453,6
	19° 34' 09"	169,19		
22			326677,51	1307510,27
	26° 32' 59"	33,2		
23			326707,21	1307525,11
	59° 39' 44"	23,86		
24			326719,26	1307545,7
	81° 13' 39"	31,41		
25			326724,05	1307576,74

Название (номер) межевого знака	Дирекционные углы (град. мин. сек.)	Длина линии(м)	X координата	Y координата
	98° 13' 13"	43,08		
26			326717,89	1307619,38
	113° 14' 55"	51,02		
27			326697,75	1307666,26
	125° 59' 39"	54,43		
28			326665,76	1307710,3
	115° 32' 37"	62,71		
29			326638,72	1307766,88
	108° 19' 47"	56,76		
30			326620,87	1307820,76
	119° 20' 50"	56,85		
31			326593,01	1307870,31
	130° 12' 17"	47,96		
32			326562,05	1307906,94
	154° 19' 26"	47,27		
33			326519,45	1307927,42
	155° 36' 37"	104,86		
34			326423,95	1307970,72
	141° 46' 08"	20,04		
35			326408,21	1307983,12
	109° 20' 11"	29,14		
36			326398,56	1308010,62
	93° 26' 34"	56,78		
37			326395,15	1308067,3
	74° 32' 29"	70,83		
38			326414,03	1308135,57
	77° 25' 24"	57,13		
39			326426,47	1308191,33
	74° 02' 05"	51,81		
40			326440,72	1308241,14
	80° 35' 06"	55,81		
41			326449,85	1308296,2
	67° 22' 20"	56,27		
42			326471,5	1308348,14
	41° 53' 16"	29,57		
43			326493,51	1308367,88
	29° 26' 53"	27,3		
44			326517,28	1308381,3
	17° 17' 21"	38,43		
45			326553,97	1308392,72
	352° 58' 18"	36,78		
46			326590,47	1308388,22
	348° 47' 41"	52,59		
47			326642,06	1308378
	355° 58' 47"	43,65		
48			326685,6	1308374,94
	14° 29' 00"	37,31		
49			326721,72	1308384,27
	20° 58' 46"	22,01		
50			326742,27	1308392,15
	55° 36' 42"	52,34		
51			326771,83	1308435,34
	72° 55' 10"	26,76		

Название (номер) межевого знака	Дирекционные углы (град. мин. сек.)	Длина линии(м)	X координата	Y координата
52			326779,69	1308460,92
	105° 22' 11"	14,9		
53			326775,74	1308475,29
	128° 27' 45"	18,14		
54			326764,46	1308489,49
	148° 38' 01"	23,19		
55			326744,66	1308501,56
	161° 00' 58"	43,56		
56			326703,47	1308515,73
	184° 15' 14"	60,4		
57			326643,24	1308511,25
	189° 51' 45"	66,85		
58			326577,38	1308499,8
	160° 35' 33"	25,34		
59			326553,48	1308508,22
	126° 50' 09"	30,32		
60			326535,3	1308532,49
	105° 23' 08"	40,07		
61			326524,67	1308571,12
	91° 27' 19"	50,01		
62			326523,4	1308621,11
	89° 42' 17"	56,26		
63			326523,69	1308677,37
	107° 59' 48"	49,62		
64			326508,36	1308724,56
	89° 19' 56"	35,17		
65			326508,77	1308759,73
	62° 11' 39"	29,95		
66			326522,74	1308786,22
	42° 44' 33"	36,08		
67			326549,24	1308810,71
	23° 23' 50"	53,81		
68			326598,63	1308832,08
	3° 50' 57"	29,35		
69			326627,91	1308834,05
	12° 47' 24"	56,42		
70			326682,93	1308846,54
	27° 31' 30"	60,33		
71			326736,43	1308874,42
	31° 18' 21"	69,21		
72			326795,56	1308910,38
	20° 10' 52"	59,05		
73			326850,98	1308930,75
	32° 25' 21"	74,72		
74			326914,05	1308970,81
	56° 13' 25"	33,13		
75			326932,47	1308998,35
	66° 00' 04"	44,75		
76			326950,67	1309039,23
	89° 20' 24"	25,17		
77			326950,96	1309064,4
	108° 36' 19"	22,35		
78			326943,83	1309085,58

Название (номер) межевого знака	Дирекционные углы (град. мин. сек.)	Длина линии(м)	X координата	Y координата
	126° 21' 59"	38,01		
79			326921,29	1309116,19
	156° 26' 15"	45,68		
80			326879,42	1309134,45
	171° 54' 16"	65,9		
81			326814,18	1309143,73
	158° 35' 19"	56,46		
82			326761,62	1309164,34
	150° 26' 38"	62,83		
83			326706,97	1309195,33
	138° 26' 02"	53,72		
84			326666,78	1309230,97
	109° 11' 00"	64,15		
85			326645,7	1309291,56
	87° 01' 47"	73,72		
86			326649,52	1309365,18
	75° 46' 56"	91,89		
87			326672,09	1309454,26
	43° 24' 48"	62,06		
88			326717,17	1309496,91
	36° 06' 23"	77,89		
89			326780,1	1309542,81
	16° 46' 42"	39,49		
90			326817,91	1309554,21
	33° 43' 44"	45,19		
91			326855,49	1309579,3
	40° 27' 43"	34,32		
92			326881,6	1309601,57
	62° 03' 37"	49,96		
93			326905,01	1309645,71
	88° 02' 41"	82,94		
94			326907,84	1309728,6
	98° 50' 16"	96,07		
95			326893,08	1309823,53
	105° 42' 53"	94,15		
96			326867,58	1309914,16
	119° 34' 31"	55,7		
97			326840,09	1309962,6
	143° 15' 45"	66,67		
98			326786,66	1310002,48
	169° 17' 03"	63,73		
99			326724,04	1310014,33
	180° 41' 10"	73,5		
100			326650,55	1310013,45
	199° 51' 12"	8,3		
101			326642,74	1310010,63
	234° 25' 29"	14,16		
102			326634,5	1309999,11
	188° 39' 20"	45,65		
103			326589,37	1309992,24
	139° 21' 16"	64,54		
104			326540,4	1310034,28
	128° 53' 26"	100,85		

Название (номер) межевого знака	Дирекционные углы (град. мин. сек.)	Длина линии(м)	X координата	Y координата
105			326477,08	1310112,78
	124° 18' 26"	103,01		
106			326419,02	1310197,87
	106° 12' 17"	53,39		
107			326404,12	1310249,14
	82° 34' 58"	69,33		
108			326413,07	1310317,89
	63° 02' 40"	80,08		
109			326449,37	1310389,27
	47° 01' 01"	57,06		
110			326488,27	1310431,01
	40° 34' 11"	55,01		
111			326530,06	1310466,79
	13° 39' 38"	74,69		
112			326602,64	1310484,43
	11° 36' 19"	52,15		
113			326653,72	1310494,92
	353° 13' 13"	69,8		
114			326723,03	1310486,68
	345° 53' 46"	63,77		
115			326784,88	1310471,14
	352° 41' 33"	89,94		
116			326874,09	1310459,7
	355° 09' 52"	61,45		
117			326935,32	1310454,52
	5° 20' 43"	70,53		
118			327005,54	1310461,09
	14° 55' 08"	93,53		
119			327095,92	1310485,17
	18° 50' 13"	128,47		
120			327217,51	1310526,65
	8° 07' 24"	72,47		
121			327289,25	1310536,89
	9° 12' 15"	68,96		
122			327357,32	1310547,92
	25° 40' 04"	71,68		
123			327421,93	1310578,97
	35° 51' 21"	42,27		
124			327456,19	1310603,73
	44° 22' 59"	51,23		
125			327492,8	1310639,56
	55° 57' 56"	44,31		
126			327517,6	1310676,28
	65° 32' 07"	104,34		
127			327560,81	1310771,25
	67° 01' 26"	89,59		
128			327595,78	1310853,73
	59° 05' 00"	173,05		
129			327684,69	1311002,19
	55° 56' 37"	83,28		
130			327731,33	1311071,19
	73° 52' 42"	92,91		
131			327757,13	1311160,45

Название (номер) межевого знака	Дирекционные углы (град. мин. сек.)	Длина линии(м)	X координата	Y координата
	94° 50' 34"	214,16		
132			327739,05	1311373,85
	130° 02' 32"	32,24		
133			327718,31	1311398,53
	146° 04' 03"	22,95		
134			327699,27	1311411,34
	165° 14' 00"	30,45		
135			327669,83	1311419,1
	150° 18' 06"	32,07		
136			327641,97	1311434,99
	128° 47' 52"	22,06		
137			327628,15	1311452,18
	103° 43' 31"	23,69		
138			327622,53	1311475,19
	88° 06' 48"	35,54		
139			327623,7	1311510,71
	75° 32' 53"	46,48		
140			327635,3	1311555,72
	46° 15' 35"	47,6		
141			327668,21	1311590,11
	34° 17' 57"	47,75		
142			327707,66	1311617,02
	27° 52' 24"	77,37		
143			327776,05	1311653,19
	22° 14' 32"	72,15		
144			327842,83	1311680,5
	31° 18' 08"	67,04		
145			327900,11	1311715,33
	27° 18' 45"	81,95		
146			327972,92	1311752,93
	25° 42' 39"	91,49		
147			328055,35	1311792,62
	19° 31' 30"	38,57		
148			328091,7	1311805,51
	25° 55' 22"	36,3		
149			328124,35	1311821,38
	36° 29' 12"	37,97		
150			328154,88	1311843,96
	46° 34' 45"	40,29		
151			328182,57	1311873,22
	80° 18' 43"	32,98		
152			328188,12	1311905,73
	82° 30' 34"	31,3		
153			328192,2	1311936,76
	90° 54' 24"	25,91		
154			328191,79	1311962,67
	100° 02' 45"	31,65		
155			328186,27	1311993,83
	99° 16' 05"	38,31		
156			328180,1	1312031,64
	102° 12' 53"	46,32		
157			328170,3	1312076,91
	86° 39' 19"	48,16		

Название (номер) межевого знака	Дирекционные углы (град. мин. сек.)	Длина линии(м)	X координата	Y координата
158			328173,11	1312124,99
	70° 37' 20"	48,43		
159			328189,18	1312170,68
	53° 59' 59"	106,09		
160			328251,54	1312256,51
	42° 31' 02"	36,56		
161			328278,49	1312281,22
	44° 30' 01"	48,65		
162			328313,19	1312315,32
	48° 37' 01"	81,49		
163			328367,06	1312376,46
	39° 20' 34"	140,31		
164			328475,57	1312465,41
	23° 53' 01"	56,02		
165			328526,79	1312488,09
	7° 36' 39"	155,91		
166			328681,33	1312508,74
	96° 25' 43"	35,72		
167			328677,33	1312544,24
	95° 29' 17"	392,72		
168			328639,77	1312935,16
	92° 46' 26"	410,8		
169			328619,89	1313345,48
	97° 01' 31"	361,96		
170			328575,62	1313704,72
	96° 51' 55"	709,58		
171			328490,8	1314409,21
	225° 59' 03"	445		
172			328181,59	1314089,19
	176° 07' 28"	1070,55		
173			327113,49	1314161,55
	75° 33' 48"	273,88		
174			327181,77	1314426,78
	6° 12' 27"	150,1		
175			327330,99	1314443,01
	88° 26' 17"	131,71		
176			327334,58	1314574,67
	33° 04' 07"	170,06		
177			327477,09	1314667,46
	59° 56' 55"	223,13		
178			327588,83	1314860,6
	44° 43' 01"	64,41		
179			327634,6	1314905,92
	44° 13' 04"	66,3		
180			327682,12	1314952,16
	52° 57' 19"	40,67		
181			327706,62	1314984,62
	64° 54' 34"	33,37		
182			327720,77	1315014,84
	45° 53' 14"	75,34		
183			327773,21	1315068,93
	31° 39' 57"	32,19		
184			327800,61	1315085,83

Название (номер) межевого знака	Дирекционные углы (град. мин. сек.)	Длина линии(м)	X координата	Y координата
	60° 59' 17"	64		
185			327831,65	1315141,8
	83° 41' 06"	27,55		
186			327834,68	1315169,18
	64° 39' 10"	24,83		
187			327845,31	1315191,62
	55° 50' 28"	57,63		
188			327877,67	1315239,31
	50° 24' 08"	74,13		
189			327924,92	1315296,43
	49° 35' 41"	38,04		
190			327949,58	1315325,4
	57° 24' 43"	85,67		
191			327995,72	1315397,58
	47° 24' 03"	22,62		
192			328011,03	1315414,23
	34° 31' 53"	28,53		
193			328034,53	1315430,4
	42° 23' 28"	37,13		
194			328061,95	1315455,43
	53° 53' 19"	46,68		
195			328089,46	1315493,14
	54° 10' 50"	24,11		
196			328103,57	1315512,69
	63° 11' 03"	39,86		
197			328121,55	1315548,26
	48° 37' 01"	59,63		
198			328160,97	1315593
	71° 15' 59"	66,76		
199			328182,41	1315656,22
	51° 03' 23"	40,68		
200			328207,98	1315687,86
	35° 28' 23"	38,07		
201			328238,98	1315709,95
	354° 23' 46"	20,28		
202			328259,16	1315707,97
	22° 13' 31"	105,91		
203			328357,2	1315748,03
	38° 53' 16"	40,44		
204			328388,68	1315773,42
	60° 01' 40"	38,15		
205			328407,74	1315806,47
	80° 52' 00"	62,43		
206			328417,65	1315868,11
	64° 04' 56"	43,54		
207			328436,68	1315907,27
	355° 00' 03"	203,34		
208			328639,25	1315889,55
	335° 08' 15"	188,61		
209			328810,38	1315810,25
	88° 16' 11"	132,81		
210			328814,39	1315943
	80° 49' 23"	322,91		

Название (номер) межевого знака	Дирекционные углы (град. мин. сек.)	Длина линии(м)	X координата	Y координата
211			328865,89	1316261,78
	57° 28' 54"	315,88		
212			329035,7	1316528,14
	19° 28' 19"	166,52		
213			329192,7	1316583,65
	82° 53' 10"	282,37		
214			329227,67	1316863,85
	34° 34' 08"	118,07		
215			329324,89	1316930,84
	29° 57' 28"	206,9		
216			329504,15	1317034,16
	16° 43' 19"	205,12		
217			329700,6	1317093,18
	90° 38' 56"	592,47		
218			329693,89	1317685,61
	92° 10' 06"	42,55		
219			329692,28	1317728,13
	69° 43' 10"	232,22		
220			329772,77	1317945,95
	108° 08' 11"	137,21		
221			329730,06	1318076,34
	108° 17' 33"	556,92		
222			329555,26	1318605,12
	109° 15' 36"	385,41		
223			329428,13	1318968,96
	119° 44' 52"	51,15		
224			329402,75	1319013,37
	109° 17' 24"	24,16		
225			329394,77	1319036,17
	109° 59' 05"	849,64		
226			329104,39	1319834,65
	109° 43' 50"	813,1		
227			328829,89	1320600,01
	109° 24' 01"	1510,04		
228			328328,31	1322024,31
	109° 24' 05"	257,99		
229			328242,61	1322267,65
	109° 25' 37"	251,32		
230			328159,02	1322504,66
	109° 27' 04"	712,27		
231			327921,83	1323176,28
	109° 40' 59"	1824,42		
232			327307,33	1324894,1
	125° 06' 11"	1958,04		
233			326181,36	1326496,01
	91° 36' 01"	29,36		
234			326180,54	1326525,36
	126° 45' 20"	56,17		
235			326146,93	1326570,36
	141° 28' 40"	74,77		
236			326088,43	1326616,93
	111° 30' 46"	93,64		
237			326054,09	1326704,05

Название (номер) межевого знака	Дирекционные углы (град. мин. сек.)	Длина линии(м)	X координата	Y координата
	124° 28' 28"	244,52		
238			325915,68	1326905,63
	125° 08' 07"	963,6		
239			325361,12	1327693,66
	226° 41' 16"	598,56		
240			324950,52	1327258,13
	228° 53' 07"	651,38		
241			324522,19	1326767,38
	228° 48' 16"	118,82		
242			324443,93	1326677,97
	227° 36' 03"	426,79		
243			324156,15	1326362,8
	227° 52' 33"	282,17		
244			323966,89	1326153,52
	228° 15' 48"	752,63		
245			323465,86	1325591,9
	227° 44' 43"	639,86		
246			323035,6	1325118,3
	214° 14' 00"	681,68		
247			322472,02	1324734,81
	214° 27' 39"	347,16		
248			322185,78	1324538,37
	233° 24' 16"	412		
249			321940,16	1324207,59
	232° 35' 55"	336,14		
250			321735,99	1323940,56
	233° 46' 45"	593,86		
251			321385,08	1323461,47
	233° 14' 37"	121,02		
252			321312,66	1323364,51
	234° 38' 29"	15,24		
253			321303,84	1323352,08
	227° 10' 09"	66,13		
254			321258,88	1323303,58
	216° 39' 22"	6,43		
255			321253,72	1323299,74
	226° 28' 40"	103,64		
256			321182,35	1323224,59
	223° 56' 30"	24,5		
257			321164,71	1323207,59
	219° 11' 19"	54,33		
258			321122,6	1323173,26
	221° 56' 09"	157,41		
259			321005,5	1323068,06
	225° 37' 15"	142,24		
260			320906,02	1322966,4
	226° 12' 19"	252,79		
261			320731,07	1322783,93
	285° 21' 28"	499,47		
262			320863,35	1322302,3
	285° 30' 04"	95,45		
263			320888,86	1322210,32
	285° 41' 12"	1163,57		

Название (номер) межевого знака	Дирекционные углы (град. мин. сек.)	Длина линии(м)	X координата	Y координата
264			321203,46	1321090,09
	286° 14' 28"	184,46		
265			321255,05	1320912,99
	285° 27' 54"	892,34		
266			321492,99	1320052,96
	285° 25' 52"	519,28		
267			321631,16	1319552,4
	285° 43' 49"	441,22		
268			321750,78	1319127,7
	285° 44' 50"	491,21		
269			321884,09	1318654,93
	286° 27' 08"	296,13		
270			321967,96	1318370,92
	286° 18' 51"	340,97		
271			322063,74	1318043,68
	286° 01' 22"	499,67		
272			322201,66	1317563,42
	286° 24' 32"	455,98		
273			322330,47	1317126,01
	289° 16' 48"	236,29		
274			322408,49	1316902,97
	286° 30' 12"	410,92		
275			322525,22	1316508,98
	286° 30' 48"	388,23		
276			322635,57	1316136,76
	285° 55' 28"	480,23		
277			322767,33	1315674,96
	287° 15' 16"	410,02		
278			322888,95	1315283,39
	194° 47' 49"	388,54		
279			322513,3	1315184,16
	153° 06' 44"	61,12		
280			322458,79	1315211,8
	188° 59' 54"	31,26		
281			322427,91	1315206,91
	159° 44' 14"	14,18		
282			322414,61	1315211,82
	128° 04' 41"	17,07		
283			322404,08	1315225,26
	105° 46' 49"	46,22		
284			322391,51	1315269,74
	134° 33' 42"	13,87		
285			322381,78	1315279,62
	158° 48' 51"	10,54		
286			322371,95	1315283,43
	177° 31' 06"	65,36		
287			322306,65	1315286,26
	153° 34' 36"	18,07		
288			322290,47	1315294,3
	122° 40' 52"	34,34		
289			322271,93	1315323,2
	162° 54' 20"	15,14		
290			322257,46	1315327,65

Название (номер) межевого знака	Дирекционные углы (град. мин. сек.)	Длина линии(м)	X координата	Y координата
	193° 53' 58"	36,59		
291			322221,94	1315318,86
	179° 19' 28"	37,31		
292			322184,63	1315319,3
	157° 38' 48"	53,4		
293			322135,24	1315339,61
	265° 16' 33"	391,22		
294			322103,02	1314949,72
	356° 41' 40"	163,72		
295			322266,47	1314940,28
	339° 11' 54"	31,93		
296			322296,32	1314928,94
	327° 12' 39"	170,23		
297			322439,43	1314836,75
	320° 46' 56"	218,7		
298			322608,87	1314698,47
	319° 11' 15"	52,1		
299			322648,3	1314664,42
	317° 40' 27"	58,5		
300			322691,55	1314625,03
	305° 26' 58"	166,85		
301			322788,32	1314489,11
	304° 03' 34"	124,33		
302			322857,95	1314386,11
	303° 35' 12"	125,89		
303			322927,59	1314281,24
	288° 12' 13"	255,19		
304			323007,31	1314038,82
	277° 34' 17"	318,22		
305			323049,24	1313723,37
	199° 22' 55"	418,85		
306			322654,13	1313584,37
	296° 47' 02"	216,72		
307			322751,79	1313390,9
	297° 45' 37"	173,43		
308			322832,57	1313237,43
	295° 51' 26"	212,85		
309			322925,4	1313045,89
	296° 11' 42"	360,87		
310			323084,7	1312722,08
	178° 35' 40"	446,41		
311			322638,42	1312733,03
	275° 18' 04"	1206,83		
312			322749,92	1311531,36
	249° 48' 57"	184,5		
313			322686,26	1311358,19
	232° 06' 38"	233,12		
314			322543,09	1311174,21
	248° 18' 00"	475,73		
315			322367,19	1310732,19
	241° 06' 05"	231,63		
316			322255,25	1310529,4
	242° 16' 28"	94,51		

Название (номер) межевого знака	Дирекционные углы (град. мин. сек.)	Длина линии(м)	X координата	Y координата
317			322211,28	1310445,74
	349° 01' 28"	238,56		
318			322445,48	1310400,32
	278° 08' 47"	318,34		
319			322490,59	1310085,19
	288° 36' 09"	279,06		
320			322579,61	1309820,71
	291° 41' 08"	316,2		
321			322696,45	1309526,89
	290° 27' 35"	440,54		
322			322850,44	1309114,14
	255° 37' 43"	774,52		
323			322658,2	1308363,86
	261° 16' 31"	49,05		
324			322650,76	1308315,38
	313° 39' 00"	103,24		
325			322722,02	1308240,68
	359° 06' 16"	120,27		
326			322842,28	1308238,8
	16° 38' 15"	206,77		
327			323040,39	1308298
	286° 57' 15"	135,46		
328			323079,89	1308168,43
	304° 05' 05"	192,87		
329			323187,98	1308008,69
	306° 37' 59"	152,93		
330			323279,23	1307885,97
	336° 44' 22"	128,56		
331			323397,34	1307835,2
	63° 48' 49"	92,73		
332			323438,26	1307918,41
	141° 41' 38"	103,25		
333			323357,24	1307982,41
	20° 40' 53"	272,84		
334			323612,5	1308078,77
	268° 45' 23"	113,81		
335			323610,03	1307964,99
	23° 11' 12"	144,03		
336			323742,43	1308021,7
	272° 38' 30"	173,14		
337			323750,41	1307848,74
	267° 41' 21"	189,72		
338			323742,76	1307659,17
	204° 23' 45"	115,2		
339			323637,85	1307611,59
	186° 29' 02"	453,05		
340			323187,7	1307560,43
	173° 34' 24"	104,62		
341			323083,74	1307572,14
	171° 53' 18"	254,71		
342			322831,58	1307608,08
	166° 30' 18"	110,9		
343			322723,74	1307633,96

Название (номер) межевого знака	Дирекционные углы (град. мин. сек.)	Длина линии(м)	X координата	Y координата
	160° 23' 47"	181,57		
344			322552,69	1307694,88
	160° 30' 46"	316,01		
345			322254,78	1307800,3
	193° 35' 16"	326,82		
346			321937,11	1307723,52
	261° 02' 22"	27,22		
347			321932,87	1307696,63
	248° 11' 11"	34,5		
348			321920,05	1307664,6
	242° 32' 55"	21,97		
349			321909,92	1307645,1
	314° 42' 34"	138,06		
350			322007,05	1307546,98
	227° 40' 31"	81,36		
351			321952,27	1307486,83
	262° 57' 57"	137,76		
352			321935,4	1307350,11
	307° 31' 32"	274,78		
353			322102,77	1307132,19
	40° 39' 50"	129,91		
354			322201,31	1307216,84
	58° 58' 03"	164,49		
355			322286,11	1307357,79
	13° 18' 10"	221,08		
356			322501,26	1307408,66
	264° 19' 20"	164,86		
357			322484,95	1307244,61
	263° 18' 06"	264,14		
358			322454,14	1306982,27
	266° 43' 58"	43,34		
359			322451,67	1306939
	2° 04' 16"	70,29		
360			322521,91	1306941,54
	11° 00' 43"	25,65		
361			322547,09	1306946,44
	349° 52' 22"	98,9		
362			322644,45	1306929,05
	355° 11' 44"	122,62		
363			322766,64	1306918,78
	354° 52' 37"	123,41		
364			322889,56	1306907,76
	347° 55' 42"	44,85		
365			322933,42	1306898,38
	355° 19' 57"	79,26		
366			323012,42	1306891,93
	13° 37' 38"	127,72		
367			323136,54	1306922,02
	6° 10' 51"	124,64		
368			323260,46	1306935,44
	5° 40' 08"	124,52		
369			323384,37	1306947,74
	354° 49' 20"	65,6		

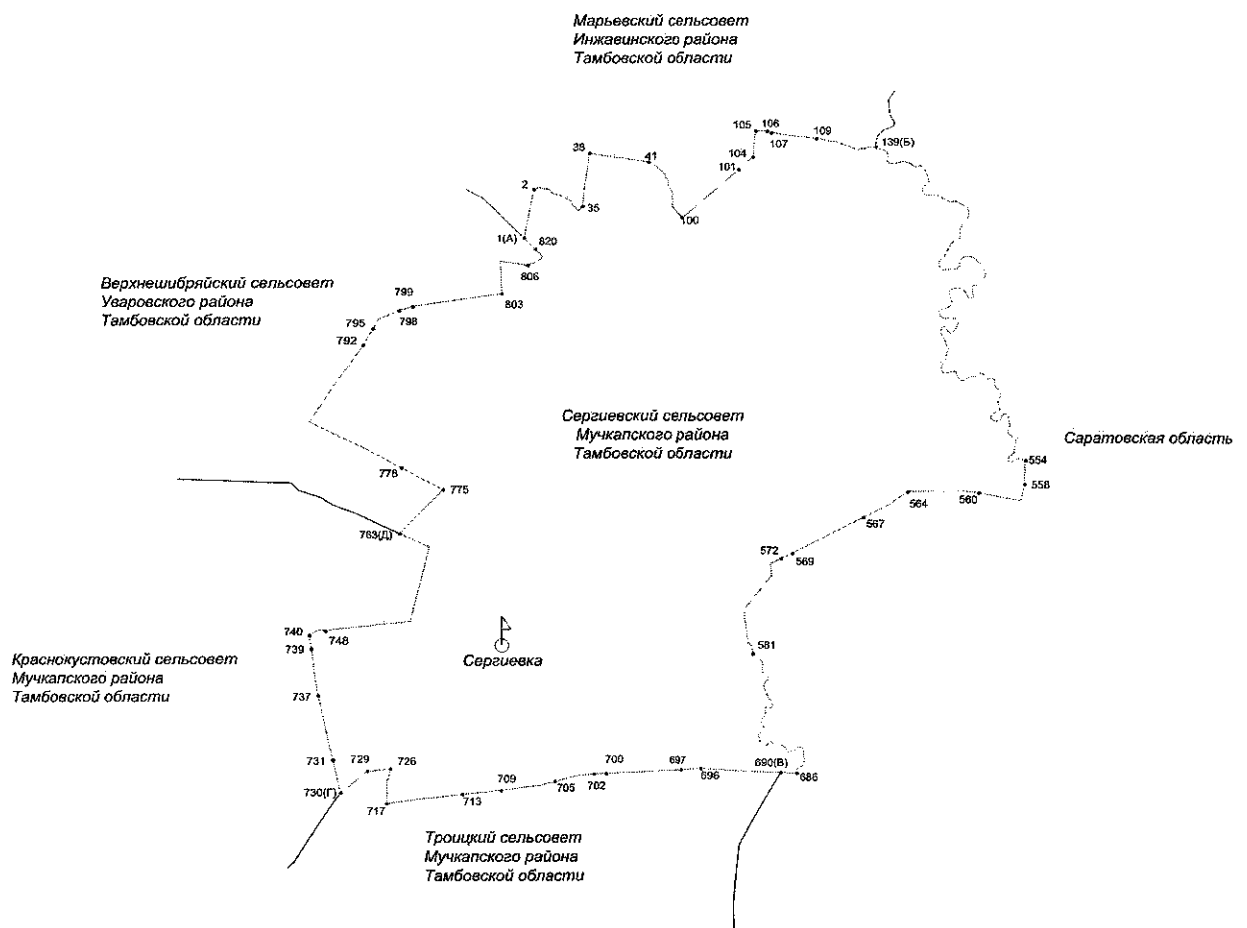
Название (номер) межевого знака	Дирекционные углы (град. мин. сек.)	Длина линии(м)	X координата	Y координата
370			323449,7	1306941,82
	338° 30' 31"	62,45		
371			323507,81	1306918,94
	332° 44' 46"	22,32		
372			323527,65	1306908,72
	329° 51' 20"	118,84		
373			323630,42	1306849,04
	337° 00' 38"	79,88		
374			323703,96	1306817,84
	349° 51' 55"	49,44		
375			323752,63	1306809,14
	4° 57' 21"	68,3		
376			323820,67	1306815,04
	23° 05' 22"	52,45		
377			323868,92	1306835,61
	41° 48' 08"	40,06		
378			323898,78	1306862,31
	67° 09' 09"	33,87		
379			323911,93	1306893,52
	93° 10' 04"	31,31		
380			323910,2	1306924,78
	129° 53' 42"	44,34		
381			323881,76	1306958,8
	150° 23' 04"	52,77		
382			323835,88	1306984,88
	165° 31' 30"	85,21		
383			323753,37	1307006,18
	161° 02' 04"	83,66		
384			323674,25	1307033,37
	143° 18' 53"	84,98		
385			323606,1	1307084,14
	141° 57' 18"	73,93		
386			323547,88	1307129,7
	110° 39' 04"	36,63		
387			323534,96	1307163,98
	95° 21' 35"	41,75		
388			323531,06	1307205,55
	55° 56' 31"	40,16		
389			323553,55	1307238,82
	18° 31' 42"	48,49		
390			323599,53	1307254,23
	355° 16' 50"	62,59		
391			323661,91	1307249,08
	352° 00' 53"	81,2		
392			323742,32	1307237,8
	0° 15' 31"	46,55		
393			323788,87	1307238,01
	9° 21' 40"	75,31		
394			323863,18	1307250,26
	1° 19' 26"	71,42		
395			323934,58	1307251,91
	355° 31' 29"	33,32		
396			323967,8	1307249,31

Название (номер) межевого знака	Дирекционные углы (град. мин. сек.)	Длина линии(м)	X координата	Y координата
	337° 30' 03"	39,8		
397			324004,57	1307234,08
	315° 20' 30"	84,22		
398			324064,48	1307174,88
	315° 45' 40"	121,38		
399			324151,44	1307090,2
	325° 18' 03"	79,36		
400			324216,69	1307045,02
	326° 26' 25"	69,52		
401			324274,62	1307006,59
	346° 52' 22"	58,25		
402			324331,35	1306993,36
	353° 34' 37"	84,65		
403			324415,47	1306983,89
	346° 47' 20"	61,3		
404			324475,15	1306969,88
	359° 56' 12"	36,2		
405			324511,35	1306969,84
	16° 30' 09"	35,17		
406			324545,07	1306979,83
	35° 07' 25"	54,54		
407			324589,68	1307011,21
	48° 07' 08"	185,59		
408			324713,58	1307149,39
	40° 40' 13"	45,05		
409			324747,75	1307178,75
	15° 19' 32"	27,81		
410			324774,57	1307186,1
	348° 16' 30"	30,85		
411			324804,78	1307179,83
	333° 17' 53"	33,72		
412			324834,9	1307164,68
	299° 17' 25"	49,57		
413			324859,15	1307121,45
	279° 41' 33"	65,87		
414			324870,24	1307056,52
	269° 21' 07"	70,72		
415			324869,44	1306985,8
	291° 12' 46"	34,71		
416			324882	1306953,44
	291° 44' 48"	36,84		
417			324895,65	1306919,22
	281° 14' 31"	41,24		
418			324903,69	1306878,77
	291° 35' 32"	24,4		
419			324912,67	1306856,08
	320° 22' 37"	55,09		
420			324955,1	1306820,95
	321° 42' 20"	39,66		
421			324986,23	1306796,37
	4° 39' 59"	20,04		
422			325006,2	1306798
	12° 02' 40"	15,14		

Название (номер) межевого знака	Дирекционные углы (град. мин. сек.)	Длина линии(м)	X координата	Y координата
423			325021,01	1306801,16
	36° 50' 45"	23,73		
424			325040	1306815,39
	50° 16' 55"	41,02		
425			325066,21	1306846,94
	65° 25' 37"	12,48		
426			325071,4	1306858,29
	67° 31' 16"	55,92		
427			325092,78	1306909,96
	57° 02' 13"	60,12		
428			325125,49	1306960,4
	30° 54' 50"	55,03		
429			325172,7	1306988,67
	11° 36' 08"	22,67		
430			325194,91	1306993,23
	357° 28' 58"	22,54		
431			325217,43	1306992,24
	343° 36' 33"	24,56		
432			325240,99	1306985,31
	1° 17' 19"	76,49		
433			325317,46	1306987,03
	11° 16' 27"	72,27		
1			325388,34	1307001,16

Приложение 6
к Закону Тамбовской области «Об установлении границ
муниципальных образований Мучкапского района
Тамбовской области и определении места нахождения
их представительных органов и о признании
утратившими силу отдельных положений некоторых
законодательных актов Тамбовской области»

**Схема границ
муниципального образования -
Сергиевский сельсовет
Мучкапского района Тамбовской области**



**Описание границ
муниципального образования – Сергиевский сельсовет
Мучкапского района Тамбовской области**

I. Участок границы с муниципальным образованием – Марьевский сельсовет Инжавинского района Тамбовской области (от А до Б)

Граница с муниципальным образованием – Марьевский сельсовет Инжавинского район проходит:

- от т.1(А) до т.2 – по восточной стороне лесополосы;
- от т.2 до т.35 – по середине ручья;
- от т.35 до т.38 – по меже;
- от т.38 до т.41 – по южной стороне лесополосы;
- от т.41 до т.100 – по днищу балки;
- от т.100 до т.101 – по юго-восточной стороне лесополосы;
- от т.101 до т.104 – по пастбищному участку;
- от т.104 до т.105 – по восточной стороне лесополосы;
- от т.105 до т.106 – по южной стороне лесополосы;
- от т.106 до т.107 – пересекая автодорогу;
- от т.107 до т.109 – по южной стороне лесополосы;
- от т.109 до т.139(Б) – по днищу балки.

II. Участок границы с Саратовской областью (от Б до В)

Граница с Саратовской областью проходит:

- от т.139(Б) до т.554 – по середине р. Мокрый Карай;
- от т.554 до т.558 – по пастбищному участку;
- от т.558 до т.560 – по меже;
- от т.560 до т.564 – по северной стороне лесополосы;
- от т.564 до т.567 – по юго-восточной стороне лесополосы;
- от т.567 до т.569 – по северо-западной стороне лесополосы;
- от т.569 до т.572 – пересекая ручей;
- от т.572 до т.581 – по меже;
- от т.581 до т.686 – по середине р. Мокрый Карай;
- от т.686 до т.690(В) – по меже.

III. Участок границы с муниципальным образованием – Троицкий сельсовет Мучкапского района Тамбовской области (от В до Г)

Граница с муниципальным образованием – Троицкий сельсовет проходит:

- от т.690(В) до т.696 – по меже;
- от т.696 до т.697 – пересекая ручей;
- от т.697 до т.700 – по северной стороне лесополосы;

- от т.700 до т.702 – пересекая ручей;
- от т.702 до т.705 – по меже;
- от т.705 до т.709 – по южной стороне лесополосы;
- от т.709 до т.713 – по меже;
- от т.713 до т.717 – по южной стороне лесополосы;
- от т.717 до т.726 – по восточной стороне приусадебных земель н.п. Уваровский;
- от т.726 до т.729 – по пастбищному участку;
- от т.729 до т.730(Г) – по северо-западной стороне лесополосы.

IV. Участок границы с муниципальным образованием – Краснокустовский сельсовет Мучкапского района Тамбовской области (от Г до Д)

Граница с муниципальным образованием – Краснокустовский сельсовет проходит:

- от т.730 до т.731 – пересекая автодорогу по меже;
- от т.731 до т.737 – по пастбищному участку;
- от т.737 до т.739 – по меже;
- от т.739 до т.740 – по пастбищному участку до пруда;
- от т.740 до т.748 – по середине пруда;
- от т.748 до т.763(Д) – по меже.

V. Участок границы с муниципальным образованием – Верхнешибряйский сельсовет Уваровского района Тамбовской области (от Д до А)

Граница с муниципальным образованием – Верхнешибряйский сельсовет Уваровского района проходит:

- от т.763(Д) до т.775 – по меже;
- от т.775 до т.778 – по юго-западной стороне лесополосы;
- от т.778 до т.792 – по меже;
- от т.792 до т.795 – пересекая ручей;
- от т.795 до т.798 – по меже;
- от т.798 до т.799 – пересекая ручей;
- от т.799 до т.803 – по пастбищному участку;
- от т.803 до т.806 – по меже;
- от т.806 до т.820 – по середине ручья;
- от т.820 до т.1(А) – по меже.

**Каталог координат
характерных точек границ муниципального образования-
Сергиевский сельсовет Мучканского района Тамбовской области**

Название (номер) межевого знака	Дирекционные углы (град. мин. сек.)	Длина линии(м)	X координата	Y координата
1			358814,23	1329833,17
	10° 40' 02"	1080,47		
2			359876,03	1330033,17
	66° 41' 45"	27,05		
3			359886,73	1330058,01
	69° 50' 40"	33,49		
4			359898,27	1330089,45
	78° 46' 49"	41,12		
5			359906,27	1330129,78
	89° 04' 36"	39,72		
6			359906,91	1330169,49
	103° 44' 57"	31,94		
7			359899,32	1330200,51
	111° 09' 49"	29,36		
8			359888,72	1330227,89
	109° 26' 16"	27,47		
9			359879,58	1330253,79
	89° 04' 29"	23,53		
10			359879,96	1330277,32
	83° 31' 04"	30,29		
11			359883,38	1330307,42
	95° 41' 47"	31,84		
12			359880,22	1330339,1
	114° 29' 15"	32,57		
13			359866,72	1330368,74
	131° 28' 10"	45,82		
14			359836,38	1330403,07
	139° 44' 00"	47,56		
15			359800,09	1330433,81
	141° 03' 42"	29,87		
16			359776,86	1330452,58
	107° 03' 45"	59,54		
17			359759,39	1330509,5
	96° 40' 36"	55,65		
18			359752,92	1330564,77
	101° 29' 58"	44,44		
19			359744,06	1330608,32
	124° 58' 34"	26,32		
20			359728,97	1330629,89
	129° 56' 17"	35,98		
21			359705,87	1330657,48
	113° 43' 05"	68,79		
22			359678,2	1330720,46
	110° 42' 39"	49,85		
23			359660,57	1330767,09

Название (номер) межевого знака	Дирекционные углы (град. мин. сек.)	Длина линии(м)	X координата	Y координата
	112° 36' 36"	49,73		
24			359641,45	1330813
	136° 47' 28"	32,8		
25			359617,54	1330835,46
	153° 52' 03"	41,46		
26			359580,32	1330853,72
	163° 43' 37"	38,9		
27			359542,98	1330864,62
	150° 46' 04"	32,58		
28			359514,55	1330880,53
	123° 34' 44"	28,57		
29			359498,75	1330904,33
	121° 21' 11"	33,06		
30			359481,55	1330932,56
	137° 30' 41"	43,25		
31			359449,66	1330961,77
	146° 14' 23"	54,27		
32			359404,54	1330991,93
	43° 02' 01"	72,33		
33			359457,41	1331041,29
	43° 30' 58"	35,77		
34			359483,35	1331065,92
	55° 33' 38"	31,6		
35			359501,22	1331091,98
	5° 07' 57"	391,13		
36			359890,78	1331126,97
	9° 28' 14"	125,56		
37			360014,63	1331147,63
	7° 49' 59"	647,23		
38			360655,82	1331235,84
	98° 24' 48"	13,74		
39			360653,81	1331249,43
	98° 26' 26"	795,66		
40			360537,02	1332036,47
	99° 04' 59"	477,75		
41			360461,6	1332508,23
	98° 31' 27"	80,01		
42			360449,74	1332587,36
	133° 40' 15"	108,21		
43			360375,02	1332665,63
	128° 20' 17"	104,53		
44			360310,18	1332747,62
	130° 05' 28"	110,73		
45			360238,87	1332832,33
	151° 13' 28"	14,96		
46			360225,76	1332839,53
	145° 34' 13"	20,62		
47			360208,75	1332851,19

Название (номер) межевого знака	Дирекционные углы (град. мин. сек.)	Длина линии(м)	X координата	Y координата
	143° 27' 11"	15,97		
48			360195,92	1332860,7
	156° 16' 31"	9,3		
49			360187,41	1332864,44
	177° 11' 58"	8,8		
50			360178,62	1332864,87
	180° 41' 41"	23,92		
51			360154,7	1332864,58
	172° 19' 49"	15,14		
52			360139,7	1332866,6
	161° 18' 48"	10,8		
53			360129,47	1332870,06
	154° 36' 15"	16,44		
54			360114,62	1332877,11
	135° 01' 02"	23,43		
55			360098,05	1332893,67
	138° 23' 18"	17,35		
56			360085,08	1332905,19
	146° 27' 53"	16,44		
57			360071,38	1332914,27
	153° 43' 49"	13,01		
58			360059,71	1332920,03
	169° 29' 11"	18,91		
59			360041,12	1332923,48
	185° 23' 01"	30,7		
60			360010,56	1332920,6
	183° 24' 53"	21,66		
61			359988,94	1332919,31
	175° 54' 41"	14,17		
62			359974,81	1332920,32
	164° 12' 48"	15,88		
63			359959,53	1332924,64
	156° 19' 40"	16,84		
64			359944,11	1332931,4
	148° 07' 11"	27,66		
65			359920,62	1332946,01
	147° 38' 58"	40,1		
66			359886,74	1332967,47
	145° 05' 45"	39,01		
67			359854,75	1332989,79
	147° 31' 11"	19,31		
68			359838,46	1333000,16
	151° 40' 44"	22,76		
69			359818,42	1333010,96
	155° 07' 58"	24,3		
70			359796,37	1333021,18
	163° 23' 26"	20,15		
71			359777,06	1333026,94

Название (номер) межевого знака	Дирекционные углы (град. мин. сек.)	Длина линии(м)	X координата	Y координата
	175° 25' 52"	18,08		
72			359759,04	1333028,38
	183° 24' 09"	12,13		
73			359746,93	1333027,66
	189° 05' 16"	19,12		
74			359728,05	1333024,64
	200° 09' 45"	9,54		
75			359719,09	1333021,35
	198° 00' 20"	31,22		
76			359689,4	1333011,7
	189° 49' 33"	6,74		
77			359682,76	1333010,55
	181° 00' 40"	16,43		
78			359666,33	1333010,26
	157° 12' 58"	6,71		
79			359660,14	1333012,86
	156° 15' 47"	18,58		
80			359643,13	1333020,34
	156° 00' 30"	15,94		
81			359628,57	1333026,82
	162° 44' 50"	19,93		
82			359609,54	1333032,73
	183° 01' 52"	16,45		
83			359593,11	1333031,86
	195° 55' 13"	18,88		
84			359574,95	1333026,68
	201° 05' 20"	22,4		
85			359554,05	1333018,62
	199° 27' 04"	20,33		
86			359534,88	1333011,85
	189° 15' 09"	6,28		
87			359528,68	1333010,84
	165° 15' 36"	8,49		
88			359520,47	1333013
	158° 55' 47"	27,65		
89			359494,67	1333022,94
	154° 53' 20"	13,22		
90			359482,7	1333028,55
	141° 03' 28"	17,42		
91			359469,15	1333039,5
	124° 57' 14"	6,16		
92			359465,62	1333044,55
	133° 03' 27"	25,87		
93			359447,96	1333063,45
	133° 02' 29"	31,03		
94			359426,78	1333086,13
	141° 18' 11"	70,14		
95			359372,04	1333129,98

Название (номер) межевого знака	Дирекционные углы (град. мин. сек.)	Длина линии(м)	X координата	Y координата
	133° 44' 42"	47,78		
96			359339	1333164,5
	127° 52' 46"	44,38		
97			359311,75	1333199,53
	134° 17' 39"	41,9		
98			359282,49	1333229,52
	137° 23' 17"	32,24		
99			359258,76	1333251,35
	133° 26' 21"	8,57		
100			359252,87	1333257,57
	49° 00' 04"	1594,35		
101			360298,83	1334460,86
	45° 36' 45"	28,45		
102			360318,73	1334481,19
	43° 28' 03"	4,23		
103			360321,8	1334484,1
	48° 22' 04"	378,45		
104			360573,22	1334766,96
	5° 56' 18"	580,62		
105			361150,72	1334827,03
	93° 06' 30"	245,1		
106			361137,43	1335071,77
	105° 17' 24"	93,44		
107			361112,79	1335161,9
	98° 51' 49"	515,24		
108			361033,4	1335670,99
	96° 26' 43"	375,85		
109			360991,21	1336044,46
	96° 22' 54"	83,85		
110			360981,89	1336127,79
	102° 31' 44"	3,04		
111			360981,23	1336130,76
	96° 31' 07"	41,84		
112			360976,48	1336172,33
	96° 26' 11"	48,08		
113			360971,09	1336220,11
	96° 22' 53"	64,42		
114			360963,93	1336284,13
	105° 39' 27"	100,04		
115			360936,93	1336380,46
	99° 23' 20"	64,24		
116			360926,45	1336443,84
	97° 28' 14"	32,07		
117			360922,28	1336475,64
	91° 53' 36"	57,2		
118			360920,39	1336532,81
	101° 31' 18"	39,8		
119			360912,44	1336571,81

Название (номер) межевого знака	Дирекционные углы (град. мин. сек.)	Длина линии(м)	X координата	Y координата
	113° 54' 54"	51,36		
120			360891,62	1336618,76
	111° 54' 07"	124,87		
121			360845,04	1336734,62
	106° 09' 15"	69,37		
122			360825,74	1336801,25
	113° 40' 01"	73,59		
123			360796,2	1336868,65
	107° 40' 42"	36,16		
124			360785,22	1336903,1
	114° 38' 37"	70,82		
125			360755,69	1336967,47
	117° 58' 32"	27,44		
126			360742,82	1336991,7
	92° 09' 19"	30,31		
127			360741,68	1337021,99
	78° 04' 06"	27,47		
128			360747,36	1337048,87
	65° 18' 04"	36,26		
129			360762,51	1337081,81
	85° 07' 23"	44,46		
130			360766,29	1337126,11
	90° 00' 00"	53,01		
131			360766,29	1337179,12
	73° 17' 44"	31,62		
132			360775,38	1337209,41
	72° 38' 26"	38,07		
133			360786,74	1337245,75
	84° 04' 04"	29,32		
134			360789,77	1337274,91
	90° 44' 14"	29,53		
135			360789,39	1337304,44
	80° 45' 17"	32,99		
136			360794,69	1337337
	88° 26' 45"	41,67		
137			360795,82	1337378,65
	77° 04' 28"	18,64		
138			360799,99	1337396,82
	68° 34' 55"	16,65		
139			360806,07	1337412,32
	157° 19' 00"	5,55		
140			360800,95	1337414,46
	132° 06' 24"	37,82		
141			360775,59	1337442,52
	104° 24' 52"	17,27		
142			360771,29	1337459,25
	106° 12' 11"	18,03		
143			360766,26	1337476,56

Название (номер) межевого знака	Дирекционные углы (град. мин. сек.)	Длина линии(м)	X координата	Y координата
	103° 45' 49"	20,89		
144			360761,29	1337496,85
	101° 51' 30"	21,31		
145			360756,91	1337517,71
	105° 54' 49"	22,36		
146			360750,78	1337539,21
	101° 09' 36"	22,47		
147			360746,43	1337561,26
	109° 59' 31"	16,53		
148			360740,78	1337576,79
	122° 16' 18"	24,87		
149			360727,5	1337597,82
	126° 59' 20"	24,1		
150			360713	1337617,07
	133° 24' 32"	32,6		
151			360690,6	1337640,75
	150° 31' 07"	15,91		
152			360676,75	1337648,58
	151° 37' 03"	18,05		
153			360660,87	1337657,16
	153° 16' 35"	17,79		
154			360644,98	1337665,16
	155° 51' 11"	13,57		
155			360632,6	1337670,71
	169° 35' 32"	14,45		
156			360618,39	1337673,32
	185° 49' 57"	14,96		
157			360603,51	1337671,8
	195° 17' 57"	14,86		
158			360589,18	1337667,88
	207° 48' 42"	13,57		
159			360577,18	1337661,55
	204° 26' 01"	13,83		
160			360564,59	1337655,83
	205° 34' 37"	10,63		
161			360555	1337651,24
	205° 34' 44"	11,95		
162			360544,22	1337646,08
	200° 50' 19"	12,82		
163			360532,24	1337641,52
	185° 00' 25"	11,34		
164			360520,94	1337640,53
	163° 44' 48"	13,54		
165			360507,94	1337644,32
	156° 47' 46"	14,11		
166			360494,97	1337649,88
	151° 27' 17"	15,4		
167			360481,44	1337657,24

Название (номер межевого знака)	Дирекционные углы (град. мин. сек.)	Длина линии(м)	X координата	Y координата
	138° 11' 44"	17,25		
168			360468,58	1337668,74
	132° 06' 18"	13,02		
169			360459,85	1337678,4
	109° 23' 11"	20,76		
170			360452,96	1337697,98
	102° 14' 59"	22,72		
171			360448,14	1337720,18
	98° 36' 56"	24,7		
172			360444,44	1337744,6
	102° 58' 59"	22,03		
173			360439,49	1337766,07
	96° 25' 55"	22,76		
174			360436,94	1337788,69
	103° 02' 28"	16,62		
175			360433,19	1337804,88
	74° 57' 17"	42,41		
176			360444,2	1337845,84
	71° 22' 26"	73,95		
177			360467,82	1337915,92
	83° 07' 54"	23,25		
178			360470,6	1337939
	76° 03' 18"	21,33		
179			360475,74	1337959,7
	82° 25' 24"	20,93		
180			360478,5	1337980,45
	87° 55' 59"	33,27		
181			360479,7	1338013,7
	96° 48' 01"	33,27		
182			360475,76	1338046,74
	97° 57' 29"	31,56		
183			360471,39	1338078
	106° 09' 02"	26,1		
184			360464,13	1338103,07
	112° 56' 05"	23,38		
185			360455,02	1338124,6
	113° 23' 52"	21,53		
186			360446,47	1338144,36
	116° 07' 45"	24,68		
187			360435,6	1338166,52
	133° 59' 06"	24,35		
188			360418,69	1338184,04
	134° 01' 01"	22,67		
189			360402,94	1338200,34
	128° 10' 38"	29,11		
190			360384,95	1338223,22
	122° 40' 08"	17,12		
191			360375,71	1338237,63

Название (номер) межевого знака	Дирекционные углы (град. мин. сек.)	Длина линии(м)	X координата	Y координата
	108° 23' 03"	21,4		
192			360368,96	1338257,94
	88° 57' 02"	20,2		
193			360369,33	1338278,14
	82° 36' 15"	21,52		
194			360372,1	1338299,48
	68° 10' 53"	18,43		
195			360378,95	1338316,59
	72° 44' 45"	19,18		
196			360384,64	1338334,91
	73° 31' 19"	17,87		
197			360389,71	1338352,05
	93° 32' 34"	14,89		
198			360388,79	1338366,91
	107° 21' 07"	16,9		
199			360383,75	1338383,04
	121° 44' 05"	19,75		
200			360373,36	1338399,84
	128° 47' 00"	23,18		
201			360358,84	1338417,91
	132° 03' 23"	25,2		
202			360341,96	1338436,62
	147° 19' 17"	23,73		
203			360321,99	1338449,43
	146° 10' 19"	21,9		
204			360303,8	1338461,62
	150° 04' 23"	25,78		
205			360281,46	1338474,48
	154° 40' 15"	27,37		
206			360256,72	1338486,19
	148° 53' 18"	21,27		
207			360238,51	1338497,18
	152° 26' 01"	21,24		
208			360219,68	1338507,01
	156° 01' 26"	21,29		
209			360200,23	1338515,66
	161° 08' 36"	19,34		
210			360181,93	1338521,91
	159° 10' 21"	22,72		
211			360160,69	1338529,99
	161° 29' 46"	23,66		
212			360138,25	1338537,5
	164° 58' 14"	19,59		
213			360119,33	1338542,58
	165° 45' 46"	20,74		
214			360099,23	1338547,68
	173° 32' 37"	18,5		
215			360080,85	1338549,76

Название (номер) межевого знака	Дирекционные углы (град. мин. сек.)	Длина линии(м)	X координата	Y координата
	177° 18' 22"	20,21		
216			360060,66	1338550,71
	177° 08' 21"	17,83		
217			360042,85	1338551,6
	188° 11' 59"	18,65		
218			360024,39	1338548,94
	204° 40' 51"	17,82		
219			360008,2	1338541,5
	208° 16' 00"	17,02		
220			359993,21	1338533,44
	226° 41' 44"	17,69		
221			359981,08	1338520,57
	235° 17' 24"	17,14		
222			359971,32	1338506,48
	245° 08' 23"	22,1		
223			359962,03	1338486,43
	248° 24' 11"	20,29		
224			359954,56	1338467,56
	252° 26' 30"	16,74		
225			359949,51	1338451,6
	244° 41' 37"	13,03		
226			359943,94	1338439,82
	234° 45' 45"	17,97		
227			359933,57	1338425,14
	209° 04' 49"	13,04		
228			359922,17	1338418,8
	192° 25' 20"	12,83		
229			359909,64	1338416,04
	185° 36' 42"	15,54		
230			359894,17	1338414,52
	181° 08' 32"	16,05		
231			359878,12	1338414,2
	181° 04' 00"	16,65		
232			359861,47	1338413,89
	176° 58' 02"	16,63		
233			359844,86	1338414,77
	174° 56' 44"	16,68		
234			359828,24	1338416,24
	171° 41' 43"	18,55		
235			359809,88	1338418,92
	157° 56' 52"	16,54		
236			359794,55	1338425,13
	143° 29' 48"	15,31		
237			359782,24	1338434,24
	132° 34' 33"	17,22		
238			359770,59	1338446,92
	118° 41' 39"	19,14		
239			359761,4	1338463,71

Название (номер) межевого знака	Дирекционные углы (град. мин. сек.)	Длина линии(м)	X координата	Y координата
	107° 25' 01"	20,65		
240			359755,22	1338483,41
	101° 37' 42"	24,36		
241			359750,31	1338507,27
	92° 10' 54"	31,52		
242			359749,11	1338538,77
	83° 37' 13"	25,65		
243			359751,96	1338564,26
	83° 39' 21"	32,22		
244			359755,52	1338596,28
	83° 26' 59"	31,03		
245			359759,06	1338627,11
	87° 46' 52"	29,7		
246			359760,21	1338656,79
	93° 01' 29"	25,01		
247			359758,89	1338681,77
	99° 53' 41"	18,74		
248			359755,67	1338700,23
	108° 14' 52"	25,17		
249			359747,79	1338724,13
	116° 02' 38"	30		
250			359734,62	1338751,08
	115° 31' 11"	31,87		
251			359720,89	1338779,84
	118° 55' 27"	22,6		
252			359709,96	1338799,62
	119° 11' 47"	24,74		
253			359697,89	1338821,22
	117° 08' 09"	18,86		
254			359689,29	1338838
	120° 29' 57"	21,58		
255			359678,34	1338856,59
	120° 09' 27"	22,91		
256			359666,83	1338876,4
	118° 51' 33"	32,18		
257			359651,3	1338904,58
	118° 56' 20"	35,63		
258			359634,06	1338935,76
	113° 11' 55"	26,05		
259			359623,8	1338959,7
	108° 47' 38"	22,72		
260			359616,48	1338981,21
	105° 49' 20"	20,47		
261			359610,9	1339000,9
	92° 19' 20"	20,24		
262			359610,08	1339021,12
	87° 17' 55"	20,79		
263			359611,06	1339041,89

Название (номер) межевого знака	Дирекционные углы (град. мин. сек.)	Длина линии(м)	X координата	Y координата
	87° 39' 50"	26,74		
264			359612,15	1339068,61
	84° 32' 32"	23,24		
265			359614,36	1339091,74
	87° 29' 30"	23,76		
266			359615,4	1339115,48
	93° 45' 26"	28,84		
267			359613,51	1339144,26
	103° 02' 20"	24,25		
268			359608,04	1339167,88
	109° 59' 56"	21,55		
269			359600,67	1339188,13
	122° 30' 44"	21,45		
270			359589,14	1339206,22
	122° 58' 28"	28,64		
271			359573,55	1339230,25
	123° 50' 59"	23,88		
272			359560,25	1339250,08
	126° 05' 30"	27,53		
273			359544,03	1339272,33
	120° 35' 23"	36,26		
274			359525,58	1339303,54
	121° 05' 04"	30,14		
275			359510,02	1339329,35
	119° 23' 25"	31,67		
276			359494,48	1339356,94
	127° 49' 06"	27,43		
277			359477,66	1339378,61
	156° 32' 29"	56,45		
278			359425,88	1339401,08
	175° 04' 53"	102,52		
279			359323,74	1339409,87
	198° 00' 59"	86,59		
280			359241,4	1339383,09
	224° 08' 21"	106,36		
281			359165,07	1339309,02
	217° 04' 54"	30,85		
282			359140,46	1339290,42
	216° 12' 13"	38,01		
283			359109,79	1339267,97
	200° 42' 17"	96,53		
284			359019,49	1339233,84
	186° 23' 21"	32,35		
285			358987,34	1339230,24
	188° 12' 11"	72,26		
286			358915,82	1339219,93
	168° 44' 39"	56,1		
287			358860,8	1339230,88

Название (номер) межевого знака	Дирекционные углы (град. мин. сек.)	Длина линии(м)	X координата	Y координата
	190° 52' 53"	41,69		
288			358819,86	1339223,01
	258° 27' 20"	42,17		
289			358811,42	1339181,69
	229° 41' 59"	62,74		
290			358770,84	1339133,84
	255° 30' 24"	24,01		
291			358764,83	1339110,59
	250° 42' 15"	23,79		
292			358756,97	1339088,14
	223° 18' 59"	30,09		
293			358735,08	1339067,5
	179° 01' 46"	21,84		
294			358713,24	1339067,87
	234° 08' 24"	39,26		
295			358690,24	1339036,05
	217° 00' 50"	66,83		
296			358636,88	1338995,82
	210° 52' 24"	60,84		
297			358584,66	1338964,6
	202° 34' 35"	92,52		
298			358499,23	1338929,08
	212° 42' 34"	52,19		
299			358455,32	1338900,88
	204° 26' 28"	51,29		
300			358408,63	1338879,66
	193° 50' 54"	14,79		
301			358394,27	1338876,12
	230° 20' 14"	39,07		
302			358369,33	1338846,04
	259° 05' 20"	13,52		
303			358366,77	1338832,76
	223° 15' 51"	16,81		
304			358354,53	1338821,24
	247° 24' 27"	25,69		
305			358344,66	1338797,52
	212° 06' 36"	53,92		
306			358298,99	1338768,86
	186° 32' 05"	50,44		
307			358248,88	1338763,12
	175° 09' 04"	24,02		
308			358224,95	1338765,15
	157° 57' 42"	18,42		
309			358207,88	1338772,06
	157° 28' 40"	22,14		
310			358187,43	1338780,54
	141° 32' 01"	41,64		
311			358154,83	1338806,44

Название (номер межевого знака)	Дирекционные углы (град. мин. сек.)	Длина линии(м)	X координата	Y координата
	118° 07' 59"	37,92		
312			358136,95	1338839,88
	102° 18' 25"	38,66		
313			358128,71	1338877,65
	81° 08' 49"	44,83		
314			358135,61	1338921,95
	95° 51' 13"	48,63		
315			358130,65	1338970,33
	74° 30' 33"	35,83		
316			358140,22	1339004,86
	86° 55' 46"	58,43		
317			358143,35	1339063,21
	83° 46' 34"	45,75		
318			358148,31	1339108,69
	86° 08' 22"	61,49		
319			358152,45	1339170,04
	25° 30' 56"	13,67		
320			358164,79	1339175,93
	56° 15' 31"	31		
321			358182,01	1339201,71
	24° 42' 03"	18,28		
322			358198,62	1339209,35
	21° 12' 38"	25,93		
323			358222,79	1339218,73
	2° 03' 05"	34,08		
324			358256,85	1339219,95
	351° 34' 39"	23,55		
325			358280,15	1339216,5
	15° 46' 37"	42,96		
326			358321,49	1339228,18
	21° 27' 38"	44,63		
327			358363,03	1339244,51
	52° 42' 11"	33,81		
328			358383,52	1339271,41
	38° 11' 07"	19,43		
329			358398,79	1339283,42
	76° 00' 33"	24,49		
330			358404,71	1339307,18
	75° 08' 38"	35,26		
331			358413,75	1339341,26
	74° 37' 58"	22,87		
332			358419,81	1339363,31
	90° 28' 56"	66,54		
333			358419,25	1339429,85
	106° 56' 03"	53,25		
334			358403,74	1339480,79
	97° 28' 49"	21,2		
335			358400,98	1339501,81

Название (номер) межевого знака	Дирекционные углы (град. мин. сек.)	Длина линии(м)	X координата	Y координата
	126° 28' 23"	31,47		
336			358382,27	1339527,12
	130° 04' 34"	45,56		
337			358352,94	1339561,98
	136° 29' 56"	39,47		
338			358324,31	1339589,15
	132° 33' 03"	47,16		
339			358292,42	1339623,89
	138° 13' 05"	35,27		
340			358266,12	1339647,39
	99° 04' 30"	10,46		
341			358264,47	1339657,72
	150° 30' 56"	55,14		
342			358216,47	1339684,86
	144° 58' 32"	60,62		
343			358166,83	1339719,65
	157° 52' 06"	54,79		
344			358116,08	1339740,29
	152° 13' 18"	43,09		
345			358077,96	1339760,37
	163° 36' 05"	46,19		
346			358033,65	1339773,41
	166° 05' 40"	27,67		
347			358006,79	1339780,06
	211° 49' 07"	165,77		
348			357865,93	1339692,66
	233° 49' 16"	22,23		
349			357852,81	1339674,72
	253° 03' 08"	20,1		
350			357846,95	1339655,49
	232° 06' 35"	26,39		
351			357830,74	1339634,66
	220° 24' 34"	47,27		
352			357794,75	1339604,02
	263° 29' 41"	67,88		
353			357787,06	1339536,58
	270° 07' 01"	19,59		
354			357787,1	1339516,99
	236° 27' 32"	20,29		
355			357775,89	1339500,08
	229° 15' 46"	14,17		
356			357766,64	1339489,34
	202° 39' 21"	20,79		
357			357747,45	1339481,33
	172° 02' 41"	23,63		
358			357724,05	1339484,6
	163° 04' 57"	35,95		
359			357689,66	1339495,06

Название (номер) межевого знака	Дирекционные углы (град. мин. сек.)	Длина линии(м)	X координата	Y координата
	188° 18' 52"	47,02		
360			357643,13	1339488,26
	182° 13' 52"	23,12		
361			357620,03	1339487,36
	160° 40' 41"	21,25		
362			357599,98	1339494,39
	124° 08' 31"	14,41		
363			357591,89	1339506,32
	183° 40' 52"	26,95		
364			357565	1339504,59
	97° 25' 53"	4,87		
365			357564,37	1339509,42
	197° 57' 22"	28,38		
366			357537,37	1339500,67
	235° 13' 18"	41,32		
367			357513,8	1339466,73
	266° 53' 17"	41,26		
368			357511,56	1339425,53
	310° 21' 41"	62,17		
369			357551,82	1339378,16
	330° 10' 46"	43,23		
370			357589,33	1339356,66
	345° 30' 35"	29,37		
371			357617,77	1339349,31
	330° 42' 05"	54,77		
372			357665,53	1339322,51
	291° 19' 00"	33,15		
373			357677,58	1339291,63
	299° 11' 00"	28,98		
374			357691,71	1339266,33
	297° 49' 57"	90,17		
375			357733,81	1339186,59
	264° 02' 16"	73,17		
376			357726,21	1339113,82
	251° 11' 48"	78,68		
377			357700,85	1339039,34
	245° 58' 13"	19,01		
378			357693,11	1339021,98
	223° 04' 15"	46,42		
379			357659,2	1338990,28
	172° 25' 00"	43,42		
380			357616,16	1338996,01
	166° 27' 27"	83,02		
381			357535,45	1339015,45
	165° 44' 55"	124,71		
382			357414,58	1339046,15
	210° 02' 26"	77,39		
383			357347,59	1339007,41

Название (номер) межевого знака	Дирекционные углы (град. мин. сек.)	Длина линии(м)	X координата	Y координата
	228° 45' 49"	35,33		
384			357324,3	1338980,84
	235° 14' 56"	25,91		
385			357309,53	1338959,55
	245° 17' 49"	52,16		
386			357287,73	1338912,16
	257° 47' 24"	133,1		
387			357259,58	1338782,07
	210° 25' 14"	59,52		
388			357208,25	1338751,93
	166° 47' 20"	21,22		
389			357187,59	1338756,78
	132° 41' 15"	34,17		
390			357164,42	1338781,9
	151° 41' 49"	86,56		
391			357088,21	1338822,94
	97° 12' 29"	51,33		
392			357081,77	1338873,86
	107° 26' 10"	52,43		
393			357066,06	1338923,88
	78° 20' 39"	49,69		
394			357076,1	1338972,55
	82° 56' 34"	48,27		
395			357082,03	1339020,45
	91° 58' 43"	37,94		
396			357080,72	1339058,37
	116° 09' 20"	33,8		
397			357065,82	1339088,71
	82° 38' 11"	29,49		
398			357069,6	1339117,96
	140° 55' 24"	94,01		
399			356996,62	1339177,22
	166° 34' 06"	33,32		
400			356964,21	1339184,96
	202° 58' 31"	21,57		
401			356944,35	1339176,54
	203° 46' 26"	70,35		
402			356879,97	1339148,18
	212° 02' 01"	68,61		
403			356821,81	1339111,79
	219° 09' 05"	79,38		
404			356760,25	1339061,67
	256° 23' 16"	34,08		
405			356752,23	1339028,55
	297° 03' 00"	66,58		
406			356782,51	1338969,25
	328° 20' 00"	48,78		
407			356824,03	1338943,64

Название (номер) межевого знака	Дирекционные углы (град. мин. сек.)	Длина линии(м)	X координата	Y координата
	323° 13' 24"	52,85		
408			356866,36	1338912
	307° 14' 43"	31,44		
409			356885,39	1338886,97
	277° 04' 00"	31,62		
410			356889,28	1338855,59
	234° 00' 24"	38,3		
411			356866,77	1338824,6
	200° 02' 13"	39,14		
412			356830	1338811,19
	180° 03' 05"	44,53		
413			356785,47	1338811,15
	191° 18' 36"	31,16		
414			356754,92	1338805,04
	166° 16' 10"	35,47		
415			356720,46	1338813,46
	151° 02' 41"	40,86		
416			356684,71	1338833,24
	123° 17' 40"	36,94		
417			356664,43	1338864,12
	159° 49' 08"	49,71		
418			356617,77	1338881,27
	155° 44' 40"	63,92		
419			356559,49	1338907,53
	158° 34' 37"	30,94		
420			356530,69	1338918,83
	155° 49' 17"	85,6		
421			356452,6	1338953,89
	153° 13' 08"	33,2		
422			356422,96	1338968,85
	174° 25' 52"	20,92		
423			356402,14	1338970,88
	189° 21' 06"	26,4		
424			356376,09	1338966,59
	196° 25' 04"	20,66		
425			356356,27	1338960,75
	235° 44' 02"	30,07		
426			356339,34	1338935,9
	204° 17' 02"	15,39		
427			356325,31	1338929,57
	177° 23' 51"	29,95		
428			356295,39	1338930,93
	178° 09' 23"	22,69		
429			356272,71	1338931,66
	205° 24' 13"	15,66		
430			356258,56	1338924,94
	185° 07' 07"	39,01		
431			356219,71	1338921,46

Название (номер) межевого знака	Дирекционные углы (град. мин. сек.)	Длина линии(м)	X координата	Y координата
	175° 37' 19"	27,64		
432			356192,15	1338923,57
	220° 08' 18"	18,52		
433			356177,99	1338911,63
	206° 56' 28"	34,74		
434			356147,02	1338895,89
	211° 28' 46"	38,11		
435			356114,52	1338875,99
	193° 37' 55"	23,38		
436			356091,8	1338870,48
	248° 57' 04"	14,56		
437			356086,57	1338856,89
	215° 58' 25"	29,03		
438			356063,08	1338839,84
	203° 45' 19"	42,97		
439			356023,75	1338822,53
	190° 29' 15"	36,2		
440			355988,15	1338815,94
	163° 20' 29"	33,77		
441			355955,8	1338825,62
	146° 25' 30"	31,77		
442			355929,33	1338843,19
	138° 36' 27"	38,1		
443			355900,75	1338868,38
	103° 14' 42"	51,81		
444			355888,88	1338918,81
	78° 16' 43"	35,79		
445			355896,15	1338953,85
	74° 53' 04"	70,56		
446			355914,55	1339021,97
	77° 13' 59"	23,21		
447			355919,68	1339044,61
	96° 04' 31"	39,4		
448			355915,51	1339083,79
	33° 39' 31"	10,07		
449			355923,89	1339089,37
	100° 18' 10"	46,63		
450			355915,55	1339135,25
	150° 15' 27"	29,85		
451			355889,63	1339150,06
	177° 50' 14"	24,91		
452			355864,74	1339151
	146° 50' 54"	29,51		
453			355840,03	1339167,14
	165° 26' 55"	43,98		
454			355797,46	1339178,19
	155° 25' 28"	19,45		
455			355779,77	1339186,28

Название (номер) межевого знака	Дирекционные углы (град. мин. сек.)	Длина линии(м)	X координата	Y координата
	132° 03' 39"	52,54		
456			355744,57	1339225,29
	115° 45' 00"	33,33		
457			355730,09	1339255,31
	111° 15' 50"	17,81		
458			355723,63	1339271,91
	76° 51' 58"	27,73		
459			355729,93	1339298,91
	52° 17' 55"	31,28		
460			355749,06	1339323,66
	38° 12' 29"	20,21		
461			355764,94	1339336,16
	65° 07' 52"	50,32		
462			355786,1	1339381,81
	62° 54' 35"	50,73		
463			355809,2	1339426,97
	75° 33' 19"	22,45		
464			355814,8	1339448,71
	105° 05' 52"	25,53		
465			355808,15	1339473,36
	103° 37' 07"	23,95		
466			355802,51	1339496,64
	76° 14' 45"	42,35		
467			355812,58	1339537,78
	69° 30' 52"	24,74		
468			355821,24	1339560,96
	47° 36' 40"	38,18		
469			355846,98	1339589,16
	51° 09' 14"	31,2		
470			355866,55	1339613,46
	53° 04' 48"	32,1		
471			355885,83	1339639,12
	79° 41' 35"	23,64		
472			355890,06	1339662,38
	92° 00' 24"	29,99		
473			355889,01	1339692,35
	113° 11' 18"	36,37		
474			355874,69	1339725,78
	150° 32' 47"	34,17		
475			355844,94	1339742,58
	156° 40' 44"	28,22		
476			355819,03	1339753,75
	144° 16' 57"	28,54		
477			355795,86	1339770,41
	135° 59' 48"	36,99		
478			355769,25	1339796,11
	103° 20' 54"	27,68		
479			355762,86	1339823,04

Название (номер) межевого знака	Дирекционные углы (град. мин. сек.)	Длина линии(м)	X координата	Y координата
	86° 52' 49"	22,23		
480			355764,07	1339845,24
	69° 37' 57"	46,23		
481			355780,16	1339888,58
	97° 37' 03"	31,61		
482			355775,97	1339919,91
	121° 45' 46"	35,3		
483			355757,39	1339949,92
	137° 28' 09"	24,29		
484			355739,49	1339966,34
	148° 08' 14"	11,92		
485			355729,37	1339972,63
	180° 32' 10"	21,37		
486			355708	1339972,43
	181° 25' 58"	20,4		
487			355687,61	1339971,92
	186° 10' 23"	26,88		
488			355660,89	1339969,03
	181° 42' 00"	27,3		
489			355633,6	1339968,22
	154° 00' 54"	19,88		
490			355615,73	1339976,93
	133° 55' 56"	16,32		
491			355604,41	1339988,68
	156° 39' 19"	50,47		
492			355558,07	1340008,68
	110° 36' 04"	25,35		
493			355549,15	1340032,41
	137° 22' 37"	43,14		
494			355517,41	1340061,62
	150° 16' 42"	45,89		
495			355477,56	1340084,37
	168° 41' 31"	61,15		
496			355417,6	1340096,36
	193° 19' 54"	27,02		
497			355391,31	1340090,13
	195° 32' 44"	25,78		
498			355366,47	1340083,22
	220° 02' 41"	31,27		
499			355342,53	1340063,1
	197° 26' 00"	47,03		
500			355297,66	1340049,01
	190° 17' 02"	41,84		
501			355256,49	1340041,54
	164° 36' 32"	60,62		
502			355198,04	1340057,63
	161° 09' 15"	43,65		
503			355156,73	1340071,73

Название (номер) межевого знака	Дирекционные углы (град. мин. сек.)	Длина линии(м)	X координата	Y координата
	170° 34' 45"	31,89		
504			355125,27	1340076,95
	162° 44' 34"	26,46		
505			355100	1340084,8
	214° 57' 16"	26,15		
506			355078,57	1340069,82
	244° 32' 52"	35,46		
507			355063,33	1340037,8
	238° 34' 28"	27,87		
508			355048,8	1340014,02
	246° 13' 17"	24,38		
509			355038,97	1339991,71
	250° 13' 07"	42,25		
510			355024,67	1339951,95
	233° 25' 08"	42,07		
511			354999,6	1339918,17
	211° 51' 27"	44,75		
512			354961,59	1339894,55
	183° 54' 14"	40,68		
513			354921	1339891,78
	145° 27' 30"	42,73		
514			354885,8	1339916,01
	119° 17' 28"	73,44		
515			354849,87	1339980,06
	103° 12' 04"	27,46		
516			354843,6	1340006,79
	71° 48' 55"	48,51		
517			354858,74	1340052,88
	57° 39' 41"	50,1		
518			354885,54	1340095,21
	42° 51' 39"	35,05		
519			354911,23	1340119,05
	23° 54' 03"	76,59		
520			354981,25	1340150,08
	49° 29' 30"	27,45		
521			354999,08	1340170,95
	80° 41' 59"	25,56		
522			355003,21	1340196,17
	104° 50' 16"	24,45		
523			354996,95	1340219,8
	117° 53' 04"	41,37		
524			354977,6	1340256,37
	128° 38' 05"	25,07		
525			354961,95	1340275,95
	177° 38' 18"	64,8		
526			354897,21	1340278,62
	170° 15' 29"	67,02		
527			354831,16	1340289,96

Название (номер) межевого знака	Дирекционные углы (град. мин. сек.)	Длина линии(м)	X координата	Y координата
	163° 18' 15"	32,09		
528			354800,42	1340299,18
	175° 34' 37"	41,62		
529			354758,92	1340302,39
	198° 52' 26"	35,92		
530			354724,93	1340290,77
	195° 37' 06"	95,57		
531			354632,89	1340265,04
	173° 35' 18"	42,45		
532			354590,71	1340269,78
	134° 05' 56"	40,02		
533			354562,86	1340298,52
	119° 09' 52"	48,12		
534			354539,41	1340340,54
	130° 33' 04"	105,2		
535			354471,02	1340420,47
	160° 38' 55"	76,71		
536			354398,64	1340445,89
	203° 53' 43"	40,71		
537			354361,42	1340429,4
	202° 28' 14"	46,6		
538			354318,36	1340411,59
	186° 38' 57"	71,08		
539			354247,76	1340403,36
	188° 28' 33"	84,6		
540			354164,08	1340390,89
	212° 36' 53"	39,46		
541			354130,84	1340369,62
	249° 26' 52"	54,18		
542			354111,82	1340318,89
	226° 41' 23"	30,45		
543			354090,93	1340296,73
	206° 15' 30"	59,31		
544			354037,74	1340270,49
	203° 10' 59"	28,81		
545			354011,26	1340259,15
	137° 13' 37"	30,57		
546			353988,82	1340279,91
	105° 55' 10"	57,71		
547			353972,99	1340335,41
	75° 50' 32"	46,89		
548			353984,46	1340380,88
	52° 30' 21"	63,33		
549			354023,01	1340431,13
	69° 56' 26"	48,08		
550			354039,5	1340476,29
	77° 13' 01"	32,27		
551			354046,64	1340507,76

Название (номер) межевого знака	Дирекционные углы (град. мин. сек.)	Длина линии(м)	X координата	Y координата
	109° 18' 04"	48,32		
552			354030,67	1340553,36
	116° 23' 24"	39,55		
553			354013,09	1340588,79
	107° 17' 13"	55,56		
554			353996,58	1340641,84
	185° 29' 57"	115,1		
555			353882,01	1340630,81
	182° 21' 47"	137,27		
556			353744,86	1340625,15
	183° 57' 41"	111,46		
557			353633,67	1340617,45
	177° 21' 53"	142,68		
558			353491,14	1340624,01
	193° 55' 31"	364,38		
559			353137,47	1340536,32
	280° 27' 56"	925,93		
560			353305,66	1339625,79
	277° 47' 24"	231,59		
561			353337,05	1339396,34
	274° 00' 39"	102,51		
562			353344,22	1339294,08
	269° 38' 49"	1196,03		
563			353336,85	1338098,07
	195° 57' 34"	11,2		
564			353326,08	1338094,99
	235° 56' 07"	469,96		
565			353062,84	1337705,67
	241° 14' 48"	353,71		
566			352892,69	1337395,57
	243° 37' 05"	278,27		
567			352769,04	1337146,28
	243° 06' 24"	989,81		
568			352321,32	1336263,52
	243° 06' 55"	717,48		
569			351996,88	1335623,59
	243° 59' 23"	52,65		
570			351973,79	1335576,27
	241° 16' 46"	26,99		
571			351960,82	1335552,6
	246° 42' 57"	90,57		
572			351925,02	1335469,41
	244° 22' 39"	92,71		
573			351884,93	1335385,82
	244° 07' 27"	228,65		
574			351785,14	1335180,09
	238° 38' 04"	35,7		
575			351766,56	1335149,61

Название (номер) межевого знака	Дирекционные углы (град. мин. сек.)	Длина линии(м)	X координата	Y координата
	174° 08' 43"	251,16		
576			351516,71	1335175,23
	218° 19' 51"	960,04		
577			350763,61	1334579,81
	172° 25' 26"	740,74		
578			350029,34	1334677,47
	74° 43' 20"	31,23		
579			350037,57	1334707,6
	148° 40' 52"	73,87		
580			349974,46	1334746
	169° 44' 24"	160,96		
581			349816,07	1334774,67
	129° 07' 22"	41,16		
582			349790,1	1334806,6
	133° 57' 01"	111,93		
583			349712,42	1334887,18
	121° 12' 21"	60,91		
584			349680,86	1334939,28
	137° 48' 28"	48,79		
585			349644,71	1334972,05
	161° 37' 24"	49,7		
586			349597,54	1334987,72
	184° 46' 31"	69,91		
587			349527,87	1334981,9
	187° 45' 00"	53,09		
588			349475,26	1334974,74
	169° 46' 22"	48,77		
589			349427,26	1334983,4
	125° 52' 30"	65,77		
590			349388,72	1335036,69
	135° 16' 10"	73,69		
591			349336,37	1335088,55
	168° 19' 44"	35,15		
592			349301,95	1335095,66
	199° 13' 07"	52,95		
593			349251,95	1335078,23
	219° 27' 29"	73,44		
594			349195,25	1335031,56
	217° 06' 53"	49,17		
595			349156,04	1335001,89
	187° 23' 21"	45,49		
596			349110,93	1334996,04
	163° 54' 48"	52,33		
597			349060,65	1335010,54
	148° 23' 19"	78,45		
598			348993,84	1335051,66
	160° 33' 06"	106,74		
599			348893,19	1335087,2

Название (номер) межевого знака	Дирекционные углы (град. мин. сек.)	Длина линии(м)	X координата	Y координата
	144° 00' 49"	68,87		
600			348837,46	1335127,67
	130° 11' 43"	37,65		
601			348813,16	1335156,43
	210° 47' 28"	18,21		
602			348797,52	1335147,11
	193° 13' 49"	19,31		
603			348778,72	1335142,69
	145° 40' 41"	92,81		
604			348702,07	1335195,02
	189° 34' 21"	44,44		
605			348658,25	1335187,63
	231° 03' 27"	20,57		
606			348645,32	1335171,63
	273° 41' 58"	45,56		
607			348648,26	1335126,16
	287° 42' 23"	69,15		
608			348669,29	1335060,29
	238° 29' 45"	13,09		
609			348662,45	1335049,13
	194° 22' 12"	34,13		
610			348629,39	1335040,66
	192° 49' 52"	51,2		
611			348579,47	1335029,29
	165° 57' 20"	50,27		
612			348530,7	1335041,49
	198° 44' 17"	64,53		
613			348469,59	1335020,76
	225° 38' 45"	81,55		
614			348412,58	1334962,45
	225° 33' 24"	35,66		
615			348387,61	1334936,99
	177° 53' 46"	51,48		
616			348336,16	1334938,88
	156° 10' 26"	39,21		
617			348300,29	1334954,72
	111° 50' 51"	25,45		
618			348290,82	1334978,34
	159° 15' 13"	32,78		
619			348260,17	1334989,95
	166° 41' 26"	63,29		
620			348198,58	1335004,52
	176° 49' 43"	11,21		
621			348187,39	1335005,14
	211° 14' 21"	12,13		
622			348177,02	1334998,85
	234° 07' 12"	38,9		
623			348154,22	1334967,33

Название (номер) межевого знака	Дирекционные углы (град. мин. сек.)	Длина линии(м)	X координата	Y координата
	216° 52' 12"	49,8		
624			348114,38	1334937,45
	218° 57' 16"	41,9		
625			348081,8	1334911,11
	225° 04' 49"	25,25		
626			348063,97	1334893,23
	185° 53' 00"	24,1		
627			348040	1334890,76
	167° 49' 55"	22,91		
628			348017,6	1334895,59
	144° 33' 00"	31,88		
629			347991,63	1334914,08
	185° 10' 21"	21,41		
630			347970,31	1334912,15
	176° 17' 52"	37,48		
631			347932,91	1334914,57
	159° 40' 32"	28,1		
632			347906,56	1334924,33
	156° 27' 01"	15,22		
633			347892,61	1334930,41
	125° 24' 10"	41,01		
634			347868,85	1334963,84
	112° 31' 28"	43,41		
635			347852,22	1335003,94
	108° 33' 09"	63,14		
636			347832,13	1335063,8
	56° 45' 50"	44,81		
637			347856,69	1335101,28
	3° 03' 25"	28,69		
638			347885,34	1335102,81
	358° 35' 21"	18,28		
639			347903,61	1335102,36
	43° 25' 38"	17,78		
640			347916,52	1335114,58
	69° 59' 28"	22,8		
641			347924,32	1335136
	114° 52' 18"	37,69		
642			347908,47	1335170,19
	122° 26' 29"	39,71		
643			347887,17	1335203,7
	159° 43' 55"	45,18		
644			347844,79	1335219,35
	168° 56' 37"	44,32		
645			347801,29	1335227,85
	135° 05' 56"	36,83		
646			347775,2	1335253,85
	109° 49' 11"	37,16		
647			347762,6	1335288,81

Название (номер межевого знака)	Дирекционные углы (град. мин. сек.)	Длина линии(м)	X координата	Y координата
	73° 20' 43"	37,05		
648			347773,22	1335324,31
	356° 31' 57"	24,97		
649			347798,14	1335322,8
	30° 52' 27"	21,96		
650			347816,99	1335334,07
	73° 07' 37"	61,84		
651			347834,94	1335393,25
	66° 39' 42"	25,82		
652			347845,17	1335416,96
	155° 15' 39"	54,6		
653			347795,58	1335439,81
	122° 38' 59"	41,85		
654			347773	1335475,05
	143° 27' 57"	34,49		
655			347745,29	1335495,58
	181° 18' 40"	35,84		
656			347709,46	1335494,76
	143° 17' 57"	20,33		
657			347693,16	1335506,91
	97° 01' 37"	26,08		
658			347689,97	1335532,79
	82° 59' 07"	36,68		
659			347694,45	1335569,2
	77° 58' 53"	46,29		
660			347704,09	1335614,48
	58° 07' 24"	65,99		
661			347738,94	1335670,52
	35° 15' 56"	33,29		
662			347766,12	1335689,74
	58° 56' 29"	47,72		
663			347790,74	1335730,62
	86° 22' 06"	33		
664			347792,83	1335763,55
	113° 43' 25"	32,39		
665			347779,8	1335793,2
	67° 53' 21"	23,38		
666			347788,6	1335814,86
	108° 09' 05"	21,73		
667			347781,83	1335835,51
	150° 21' 42"	28,69		
668			347756,89	1335849,7
	168° 52' 35"	26,54		
669			347730,85	1335854,82
	174° 37' 38"	31,72		
670			347699,27	1335857,79
	181° 47' 33"	60,74		
671			347638,56	1335855,89

Название (номер межевого знака)	Дирекционные углы (град. мин. сек.)	Длина линии(м)	X координата	Y координата
	200° 54' 03"	15,95		
672			347623,66	1335850,2
	169° 57' 29"	36,07		
673			347588,14	1335856,49
	158° 40' 37"	35,59		
674			347554,99	1335869,43
	163° 49' 19"	33,49		
675			347522,83	1335878,76
	183° 39' 07"	35,95		
676			347486,95	1335876,47
	199° 46' 24"	23,56		
677			347464,78	1335868,5
	201° 25' 28"	51,66		
678			347416,69	1335849,63
	217° 49' 14"	49,05		
679			347377,94	1335819,55
	243° 26' 24"	50,52		
680			347355,35	1335774,36
	249° 32' 45"	40,83		
681			347341,08	1335736,1
	227° 27' 07"	40,33		
682			347313,81	1335706,39
	180° 33' 17"	27,88		
683			347285,93	1335706,12
	172° 53' 16"	22,13		
684			347263,97	1335708,86
	184° 51' 36"	13,34		
685			347250,68	1335707,73
	186° 36' 57"	23,17		
686			347227,66	1335705,06
	242° 36' 17"	7,72		
687			347224,11	1335698,21
	271° 27' 38"	46,3		
688			347225,29	1335651,93
	273° 57' 11"	42,79		
689			347228,24	1335609,24
	272° 11' 52"	240,16		
690			347237,45	1335369,26
	272° 11' 04"	18,1		
691			347238,14	1335351,17
	271° 52' 40"	248,41		
692			347246,28	1335102,89
	272° 22' 06"	233,77		
693			347255,94	1334869,32
	272° 36' 49"	257,67		
694			347267,69	1334611,92
	274° 28' 43"	286,08		
695			347290,03	1334326,71

Название (номер) межевого знака	Дирекционные углы (град. мин. сек.)	Длина линии(м)	X координата	Y координата
	273° 19' 20"	676,44		
696			347329,23	1333651,41
	266° 27' 59"	416,49		
697			347303,56	1333235,71
	266° 54' 36"	674,89		
698			347267,18	1332561,8
	266° 54' 44"	547,49		
699			347237,69	1332015,1
	267° 38' 52"	408,35		
700			347220,93	1331607,09
	268° 13' 10"	54,72		
701			347219,23	1331552,4
	267° 45' 09"	204,25		
702			347211,22	1331348,31
	265° 19' 29"	354,69		
703			347182,31	1330994,8
	256° 48' 35"	164,43		
704			347144,79	1330834,71
	254° 28' 54"	346,48		
705			347052,09	1330500,86
	255° 35' 07"	335,14		
706			346968,66	1330176,27
	262° 28' 09"	377,23		
707			346919,22	1329802,29
	262° 51' 14"	411,58		
708			346868,02	1329393,91
	263° 55' 15"	52,6		
709			346862,45	1329341,61
	266° 04' 30"	108,1		
710			346855,05	1329233,76
	247° 03' 01"	11,49		
711			346850,57	1329223,18
	264° 09' 52"	249,52		
712			346825,2	1328974,95
	263° 30' 33"	468,23		
713			346772,27	1328509,72
	263° 18' 26"	432,1		
714			346721,91	1328080,56
	265° 05' 41"	410,71		
715			346686,79	1327671,35
	262° 42' 06"	472,63		
716			346626,75	1327202,55
	260° 34' 53"	313,05		
717			346575,52	1326893,72
	5° 04' 36"	170,53		
718			346745,38	1326908,81
	0° 10' 47"	79,65		
719			346825,03	1326909,06

Название (номер) межевого знака	Дирекционные углы (град. мин. сек.)	Длина линии(м)	X координата	Y координата
	356° 15' 24"	73,83		
720			346898,7	1326904,24
	5° 10' 14"	63,03		
721			346961,47	1326909,92
	359° 07' 08"	82,59		
722			347044,05	1326908,65
	6° 47' 00"	38,69		
723			347082,47	1326913,22
	11° 56' 18"	16,63		
724			347098,74	1326916,66
	22° 04' 53"	71,45		
725			347164,95	1326943,52
	10° 06' 40"	173,05		
726			347335,31	1326973,9
	263° 05' 30"	399,73		
727			347287,23	1326577,07
	261° 16' 39"	55,52		
728			347278,81	1326522,19
	268° 52' 04"	44,03		
729			347277,94	1326478,17
	230° 03' 14"	711,98		
730			346820,8	1325932,33
	347° 59' 44"	725,19		
731			347530,13	1325781,5
	347° 59' 59"	60,55		
732			347589,36	1325768,91
	347° 59' 38"	504,82		
733			348083,14	1325663,9
	347° 56' 06"	251,99		
734			348329,56	1325611,23
	328° 08' 48"	15,58		
735			348342,79	1325603,01
	347° 32' 45"	44,89		
736			348386,62	1325593,33
	347° 40' 16"	552,07		
737			348925,96	1325475,45
	348° 29' 39"	132,5		
738			349055,8	1325449,02
	352° 38' 26"	895,03		
739			349943,46	1325334,37
	351° 46' 32"	296,68		
740			350237,09	1325291,93
	56° 30' 26"	79,79		
741			350281,12	1325358,47
	57° 42' 24"	21,51		
742			350292,61	1325376,65
	52° 18' 16"	34,15		
743			350313,49	1325403,67

Название (номер) межевого знака	Дирекционные углы (град. мин. сек.)	Длина линии(м)	X координата	Y координата
	60° 49' 40"	32,64		
744			350329,4	1325432,17
	67° 04' 39"	29,42		
745			350340,86	1325459,27
	80° 35' 59"	74,51		
746			350353,03	1325532,78
	96° 05' 34"	60,86		
747			350346,57	1325593,3
	119° 12' 18"	43,69		
748			350325,25	1325631,44
	76° 21' 33"	32,69		
749			350332,96	1325663,21
	76° 35' 54"	87,37		
750			350353,21	1325748,2
	76° 33' 36"	55,24		
751			350366,05	1325801,93
	84° 41' 57"	271,69		
752			350391,15	1326072,46
	84° 23' 32"	200,88		
753			350410,78	1326272,38
	83° 30' 06"	148,8		
754			350427,62	1326420,22
	83° 25' 27"	360,72		
755			350468,93	1326778,57
	84° 27' 13"	290,53		
756			350497,01	1327067,74
	85° 01' 31"	323,35		
757			350525,05	1327389,87
	14° 25' 23"	242,21		
758			350759,63	1327450,2
	14° 21' 29"	221,11		
759			350973,83	1327505,03
	15° 09' 59"	33,94		
760			351006,59	1327513,91
	14° 18' 21"	739,83		
761			351723,48	1327696,72
	14° 18' 13"	424,43		
762			352134,75	1327801,58
	294° 29' 20"	691,05		
763			352421,2	1327172,7
	45° 23' 52"	2,04		
764			352422,63	1327174,15
	41° 03' 16"	101,63		
765			352499,27	1327240,9
	36° 04' 35"	24,11		
766			352518,76	1327255,1
	43° 46' 30"	226,59		
767			352682,37	1327411,86

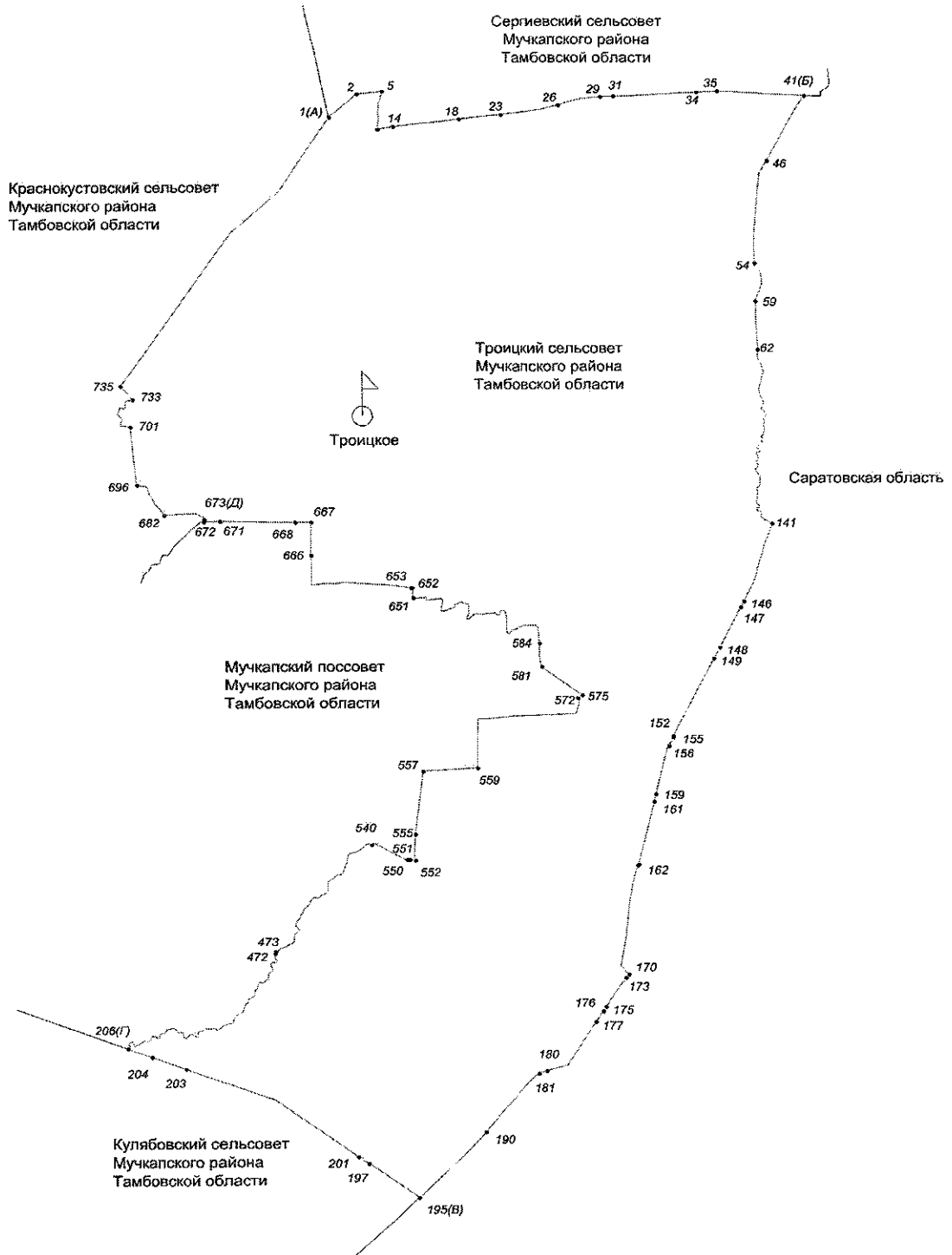
Название (номер межевого знака)	Дирекционные углы (град. мин. сек.)	Длина линии(м)	X координата	Y координата
	44° 44' 43"	101,74		
768			352754,63	1327483,48
	44° 39' 28"	67,47		
769			352802,62	1327530,9
	44° 37' 54"	69,29		
770			352851,93	1327579,58
	43° 57' 13"	226,14		
771			353014,73	1327736,54
	45° 53' 59"	113,02		
772			353093,38	1327817,7
	43° 59' 20"	109		
773			353171,8	1327893,4
	44° 06' 22"	30,82		
774			353193,93	1327914,85
	43° 39' 57"	253,26		
775			353377,13	1328089,71
	304° 26' 40"	22,54		
776			353389,88	1328071,12
	297° 02' 24"	485,67		
777			353610,67	1327638,54
	298° 35' 47"	500,13		
778			353850,05	1327199,42
	298° 19' 09"	495,89		
779			354085,29	1326762,88
	297° 08' 35"	510,35		
780			354318,12	1326308,73
	297° 52' 12"	527,42		
781			354564,67	1325842,49
	296° 57' 44"	608,18		
782			354840,42	1325300,42
	296° 20' 39"	2,32		
783			354841,45	1325298,34
	295° 37' 19"	9,78		
784			354845,68	1325289,52
	35° 50' 46"	67,16		
785			354900,12	1325328,85
	33° 15' 36"	265,33		
786			355121,99	1325474,37
	32° 51' 46"	296,96		
787			355371,43	1325635,51
	33° 10' 52"	374,03		
788			355684,47	1325840,21
	33° 49' 01"	371,85		
789			355993,41	1326047,16
	33° 04' 34"	125,81		
790			356098,83	1326115,82
	32° 26' 18"	192,86		
791			356261,6	1326219,27

Название (номер) межевого знака	Дирекционные углы (град. мин. сек.)	Длина линии(м)	X координата	Y координата
	33° 25' 41"	280,94		
792			356496,07	1326374,04
	40° 45' 23"	84,19		
793			356559,84	1326429
	20° 25' 41"	93,2		
794			356647,18	1326461,53
	31° 33' 36"	240,89		
795			356852,44	1326587,61
	32° 10' 43"	147,95		
796			356977,66	1326666,4
	30° 46' 11"	88,08		
797			357053,34	1326711,46
	67° 32' 46"	473,84		
798			357234,32	1327149,38
	71° 02' 50"	303,09		
799			357332,76	1327436,04
	81° 41' 56"	501,4		
800			357405,15	1327932,19
	81° 53' 14"	1000,99		
801			357546,41	1328923,16
	76° 05' 38"	28,84		
802			357553,34	1328951,15
	82° 59' 48"	401,8		
803			357602,33	1329349,95
	358° 36' 51"	63,26		
804			357665,57	1329348,42
	357° 29' 21"	649,64		
805			358314,59	1329319,96
	99° 17' 46"	590,64		
806			358219,18	1329902,84
	64° 34' 44"	66,97		
807			358247,93	1329963,33
	58° 45' 50"	20,92		
808			358258,78	1329981,22
	72° 38' 53"	16,9		
809			358263,82	1329997,35
	79° 29' 09"	27,67		
810			358268,87	1330024,56
	66° 54' 34"	33,43		
811			358281,98	1330055,31
	59° 23' 05"	53		
812			358308,97	1330100,92
	61° 34' 01"	38,69		
813			358327,39	1330134,94
	56° 53' 24"	33,7		
814			358345,8	1330163,17
	58° 55' 56"	6,61		
815			358349,21	1330168,83

Название (номер межевого знака)	Дирекционные углы (град. мин. сек.)	Длина линии(м)	X координата	Y координата
	38° 59' 04"	25,64		
816			358369,14	1330184,96
	40° 55' 08"	45,41		
817			358403,45	1330214,7
	40° 02' 37"	14,49		
818			358414,54	1330224,02
	315° 31' 28"	41,72		
819			358444,31	1330194,79
	315° 32' 27"	173,79		
820			358568,35	1330073,07
	315° 01' 28"	182,82		
821			358697,68	1329943,85
	316° 17' 26"	155,73		
822			358810,25	1329836,24
	322° 21' 18"	5,03		
1			358814,23	1329833,17

Приложение 7
к Закону Тамбовской области «Об установлении границ
муниципальных образований Мучкапского района
Тамбовской области и определении места нахождения
их представительных органов и о признании
утратившими силу отдельных положений некоторых
законодательных актов Тамбовской области»

**Схема границ
муниципального образования -
Троицкий сельсовет
Мучкапского района Тамбовской области**



**Описание границ
муниципального образования – Троицкий сельсовет
Мучкапского района Тамбовской области**

I. Участок границы с муниципальным образованием – Сергиевский сельсовет Мучкапского района Тамбовской области (от А до Б)

Граница с муниципальным образованием – Сергиевский сельсовет проходит:

- от т.1(А) до т.2 – по северо-западной стороне лесополосы;
- от т.2 до т.5 – по пастбищному участку;
- от т.5 до т.14 – по восточной стороне приусадебных земель н.п. Уваровский;
- от т.14 до т.18 – по южной стороне лесополосы;
- от т.18 до т.23 – по меже;
- от т.23 до т.26 – по южной стороне лесополосы;
- от т.26 до т.29 – по меже;
- от т.29 до т.31 – пересекая ручей;
- от т.31 до т.34 – по северной стороне лесополосы;
- от т.34 до т.35 – пересекая ручей;
- от т.35 до т.41(Б) – по меже.

II. Участок границы с Саратовской областью (от Б до В)

Граница с Саратовской областью проходит:

- от т.41(Б) до т.46 – по меже;
- от т.46 до т.54 – по западной стороне лесополосы;
- от т.54 до т.59 – по середине полевой дороги;
- от т.59 до т.62 – по западной стороне лесополосы;
- от т.62 до т.141 – по середине ручья;
- от т.141 до т.146 – по меже;
- от т.146 до т.147 – пересекая ручей;
- от т.147 до т.148 – по меже;
- от т.148 до т.149 – пересекая ручей;
- от т.149 до т.152 – по меже;
- от т.152 до т.155 – пересекая автодорогу;
- от т.155 до т.156 – по меже;
- от т.156 до т.159 – по северо-западной стороне лесополосы;
- от т.159 до т.161 – пересекая ручей;
- от т.161 до т.162 – по юго-восточной стороне лесополосы;
- от т.162 до т.170 – по меже;
- от т.170 до т.173 – пересекая пруд;
- от т.173 до т.175 – по северо-западной стороне лесополосы;
- от т.175 до т.176 – по меже;

- от т.176 до т.177 – по северо-западной стороне лесополосы;
- от т.177 до т.180 – по меже;
- от т.180 до т.181 – пересекая железную дорогу;
- от т.181 до т.190 – по меже;
- от т.190 до т.195(В)– по северо-западной стороне лесополосы.

III. Участок границы с муниципальным образованием – Кулябовский сельсовет Мучкапского района Тамбовской области (от В до Г)

Граница с муниципальным образованием – Кулябовский сельсовет проходит:

- от т.195(В) до т.197 – по меже;
- от т.197 до т.201 – по пастбищному участку;
- от т.201 до т.203 – по меже;
- от т.203 до т.204 – по северо-восточной стороне лесополосы;
- от т.204 до т.206(Г) – по меже.

IV. Участок границы с муниципальным образованием – Мучкапский поссовет Мучкапского района Тамбовской области (от Г до Д)

Граница с муниципальным образованием – Мучкапский поссовет проходит:

- от т.206(Г) до т.472 – по ручью;
- от т.472 до т.473 – пересекая железную дорогу;
- от т.473 до т.540 – по ручью;
- от т.540 до т.550 – по юго-западной стороне пруда;
- от т.550 до т.551 – по середине пруда;
- от т.551 до т.552 – пересекая автодорогу, далее по середине пруда;
- от т.552 до т.555 – по восточной стороне автодороги;
- от т.555 до т.557 – по западной стороне автодороги;
- от т.557 до т.559 – по южной стороне лесополосы;
- от т.559 до т.572 – по меже;
- от т.572 до т.575 – пересекая автодорогу;
- от т.575 до т.581 – по северо-восточной стороне автодороги;
- от т.581 до т.584 – по меже;
- от т.584 до т.651 – по юго-западной стороне оврага;
- от т.651 до т.652 – по восточной стороне автодороги;
- от т.652 до т.653 – пересекая автодорогу;
- от т.653 до т.666 – по меже;
- от т.666 до т.667 – по западной стороне лесополосы;
- от т.667 до т.668 – по меже;
- от т.668 до т.671 – по южной стороне лесополосы;
- от т.671 до т.672 – по меже;
- от т.672 до т.673(Д) – пересекая автодорогу.

V. Участок границы с муниципальным образованием – Краснокустовский сельсовет Мучкапского района Тамбовской области (от Д до А)

Граница с муниципальным образованием – Краснокустовский сельсовет Мучкапского района проходит:

- от т.673(Д) до т.682 – по меже;
- от т.682 до т.696 – по днищу балки;
- от т.696 до т.701 – по меже;
- от т.701 до т.733 – по ручью;
- от т.733 до т.735 – по меже;
- от т.735 до т.1(А) – по юго-восточной стороне автодороги.

**Каталог координат
характерных точек границ муниципального образования-
Троицкий сельсовет Мучкапского района Тамбовской области**

Название (номер межевого знака)	Дирекционные углы (град. мин. сек.)	Длина линии(м)	X координата	Y координата
1			346820,8	1325932,33
	50° 03' 14"	711,98		
2			347277,94	1326478,17
	88° 52' 04"	44,03		
3			347278,81	1326522,19
	81° 16' 39"	55,52		
4			347287,23	1326577,07
	83° 05' 30"	399,73		
5			347335,31	1326973,9
	190° 06' 40"	173,05		
6			347164,95	1326943,52
	202° 04' 53"	71,45		
7			347098,74	1326916,66
	191° 56' 18"	16,63		
8			347082,47	1326913,22
	186° 47' 00"	38,69		
9			347044,05	1326908,65
	179° 07' 08"	82,59		
10			346961,47	1326909,92
	185° 10' 14"	63,03		
11			346898,7	1326904,24
	176° 15' 24"	73,83		
12			346825,03	1326909,06
	180° 10' 47"	79,65		
13			346745,38	1326908,81
	185° 04' 36"	170,53		
14			346575,52	1326893,72
	80° 34' 53"	313,05		
15			346626,75	1327202,55
	82° 42' 06"	472,63		
16			346686,79	1327671,35
	85° 05' 41"	410,71		
17			346721,91	1328080,56
	83° 18' 26"	432,1		
18			346772,27	1328509,72
	83° 30' 33"	468,23		
19			346825,2	1328974,95
	84° 09' 52"	249,52		
20			346850,57	1329223,18
	67° 03' 01"	11,49		
21			346855,05	1329233,76
	86° 04' 30"	108,1		
22			346862,45	1329341,61
	83° 55' 15"	52,6		
23			346868,02	1329393,91

Название (номер) межевого знака	Дирекционные углы (град. мин. сек.)	Длина линии(м)	X координата	Y координата
	82° 51' 14"	411,58		
24			346919,22	1329802,29
	82° 28' 09"	377,23		
25			346968,66	1330176,27
	75° 35' 07"	335,14		
26			347052,09	1330500,86
	74° 28' 54"	346,48		
27			347144,79	1330834,71
	76° 48' 35"	164,43		
28			347182,31	1330994,8
	85° 19' 29"	354,69		
29			347211,22	1331348,31
	87° 45' 09"	204,25		
30			347219,23	1331552,4
	88° 13' 10"	54,72		
31			347220,93	1331607,09
	87° 38' 52"	408,35		
32			347237,69	1332015,1
	86° 54' 44"	547,49		
33			347267,18	1332561,8
	86° 54' 36"	674,89		
34			347303,56	1333235,71
	86° 27' 59"	416,49		
35			347329,23	1333651,41
	93° 19' 20"	676,44		
36			347290,03	1334326,71
	94° 28' 43"	286,08		
37			347267,69	1334611,92
	92° 36' 49"	257,67		
38			347255,94	1334869,32
	92° 22' 06"	233,77		
39			347246,28	1335102,89
	91° 52' 40"	248,41		
40			347238,14	1335351,17
	92° 11' 04"	18,1		
41			347237,45	1335369,26
	213° 10' 45"	241,73		
42			347035,13	1335236,97
	210° 07' 16"	598,59		
43			346517,37	1334936,58
	208° 48' 53"	190,26		
44			346350,67	1334844,88
	209° 52' 22"	266,79		
45			346119,33	1334712
	209° 31' 42"	202,25		
46			345943,35	1334612,32
	209° 04' 46"	283,07		
47			345695,96	1334474,74

Название (номер) межевого знака	Дирекционные углы (град. мин. сек.)	Длина линии(м)	X координата	Y координата
	186° 24' 44"	403,84		
48			345294,65	1334429,64
	187° 02' 10"	4		
49			345290,68	1334429,15
	184° 50' 27"	146,7		
50			345144,5	1334416,77
	184° 48' 19"	658,82		
51			344488	1334361,58
	179° 13' 00"	354,8		
52			344133,23	1334366,43
	167° 56' 30"	6,61		
53			344126,77	1334367,81
	178° 47' 02"	228,52		
54			343898,3	1334372,66
	177° 44' 51"	76,33		
55			343822,03	1334375,66
	130° 32' 04"	100,54		
56			343756,69	1334452,07
	133° 03' 11"	57,86		
57			343717,19	1334494,35
	174° 34' 25"	226,19		
58			343492,01	1334515,74
	200° 50' 24"	372,02		
59			343144,33	1334383,39
	177° 30' 27"	323,3		
60			342821,34	1334397,45
	177° 23' 50"	404,73		
61			342417,03	1334415,83
	177° 27' 24"	238,19		
62			342179,07	1334426,4
	210° 00' 58"	4,98		
63			342174,76	1334423,91
	176° 47' 16"	80,13		
64			342094,76	1334428,4
	178° 21' 08"	97,38		
65			341997,42	1334431,2
	153° 15' 02"	45,88		
66			341956,45	1334451,85
	149° 23' 05"	57,81		
67			341906,7	1334481,29
	160° 23' 33"	85,91		
68			341825,77	1334510,12
	164° 11' 48"	92,02		
69			341737,23	1334535,18
	189° 15' 52"	86,65		
70			341651,71	1334521,23
	193° 37' 11"	153,14		
71			341502,88	1334485,17

Название (номер) межевого знака	Дирекционные углы (град. мин. сек.)	Длина линии(м)	X координата	Y координата
	202° 32' 07"	96,99		
72			341413,3	1334448
	172° 06' 49"	129,07		
73			341285,45	1334465,71
	155° 27' 39"	112,2		
74			341183,38	1334512,31
	150° 01' 33"	59,49		
75			341131,85	1334542,03
	185° 29' 56"	74,09		
76			341058,1	1334534,93
	214° 30' 37"	72,47		
77			340998,38	1334493,87
	138° 39' 48"	128,38		
78			340901,99	1334578,66
	152° 22' 13"	33,94		
79			340871,92	1334594,4
	196° 03' 01"	42,79		
80			340830,8	1334582,57
	231° 53' 56"	53,98		
81			340797,49	1334540,09
	154° 21' 15"	72,2		
82			340732,4	1334571,34
	201° 20' 45"	73,55		
83			340663,9	1334544,57
	148° 43' 28"	42,86		
84			340627,27	1334566,82
	185° 22' 29"	67,9		
85			340559,67	1334560,46
	191° 53' 00"	88,97		
86			340472,61	1334542,14
	224° 31' 17"	58,42		
87			340430,96	1334501,18
	169° 34' 21"	78,57		
88			340353,69	1334515,4
	194° 01' 16"	45,61		
89			340309,44	1334504,35
	229° 19' 25"	70,35		
90			340263,59	1334451
	229° 53' 59"	46,53		
91			340233,62	1334415,41
	204° 19' 15"	21,59		
92			340213,95	1334406,52
	122° 29' 36"	93,35		
93			340163,8	1334485,26
	195° 00' 23"	27,07		
94			340137,65	1334478,25
	252° 47' 49"	60,01		
95			340119,9	1334420,92

Название (номер) межевого знака	Дирекционные углы (град. мин. сек.)	Длина линии(м)	X координата	Y координата
	228° 45' 29"	28,81		
96			340100,91	1334399,26
	161° 06' 14"	33,01		
97			340069,68	1334409,95
	135° 55' 56"	32,16		
98			340046,57	1334432,32
	175° 24' 32"	57,09		
99			339989,66	1334436,89
	211° 27' 42"	55,07		
100			339942,69	1334408,15
	169° 33' 53"	19,27		
101			339923,74	1334411,64
	149° 47' 00"	45,5		
102			339884,42	1334434,54
	178° 08' 48"	34,94		
103			339849,5	1334435,67
	198° 52' 08"	22,54		
104			339828,17	1334428,38
	237° 29' 03"	37,49		
105			339808,02	1334396,77
	197° 29' 28"	24,95		
106			339784,22	1334389,27
	178° 47' 27"	19,9		
107			339764,32	1334389,69
	148° 52' 01"	89,96		
108			339687,32	1334436,2
	141° 22' 07"	53,55		
109			339645,49	1334469,63
	167° 15' 38"	42,76		
110			339603,78	1334479,06
	183° 03' 22"	57,02		
111			339546,84	1334476,02
	190° 02' 20"	87,89		
112			339460,3	1334460,7
	221° 11' 05"	45,8		
113			339425,83	1334430,54
	222° 22' 07"	35,73		
114			339399,43	1334406,46
	185° 33' 48"	17,02		
115			339382,49	1334404,81
	150° 04' 33"	42,82		
116			339345,38	1334426,17
	168° 59' 14"	29,11		
117			339316,81	1334431,73
	194° 53' 16"	54,18		
118			339264,45	1334417,81
	183° 02' 07"	33,62		
119			339230,88	1334416,03

Название (номер межевого знака)	Дирекционные углы (град. мин. сек.)	Длина линии(м)	X координата	Y координата
	187° 51' 13"	65,35		
120			339166,14	1334407,1
	181° 18' 10"	28,15		
121			339138	1334406,46
	172° 08' 17"	29,9		
122			339108,38	1334410,55
	140° 19' 04"	22,58		
123			339091	1334424,97
	120° 47' 10"	19,93		
124			339080,8	1334442,09
	124° 26' 59"	15,06		
125			339072,28	1334454,51
	147° 36' 24"	21,45		
126			339054,17	1334466
	218° 42' 08"	31,59		
127			339029,52	1334446,25
	243° 13' 32"	30,59		
128			339015,74	1334418,94
	197° 12' 27"	24,51		
129			338992,33	1334411,69
	157° 15' 27"	32,67		
130			338962,2	1334424,32
	112° 18' 15"	40,63		
131			338946,78	1334461,91
	104° 07' 03"	23,9		
132			338940,95	1334485,09
	149° 37' 05"	35,47		
133			338910,35	1334503,03
	171° 37' 01"	21,47		
134			338889,11	1334506,16
	197° 32' 02"	17,29		
135			338872,62	1334500,95
	193° 27' 35"	15,42		
136			338857,62	1334497,36
	191° 30' 51"	25,85		
137			338832,29	1334492,2
	121° 25' 03"	66,03		
138			338797,87	1334548,55
	134° 02' 18"	25,28		
139			338780,3	1334566,72
	122° 40' 43"	84,7		
140			338734,57	1334638,01
	110° 55' 46"	70,77		
141			338709,29	1334704,11
	194° 00' 03"	168,56		
142			338545,74	1334663,33
	202° 30' 57"	231,47		
143			338331,91	1334574,69

Название (номер) межевого знака	Дирекционные углы (град. мин. сек.)	Длина линии(м)	X координата	Y координата
	196° 40' 06"	745,28		
144			337617,95	1334360,92
	198° 09' 31"	92,48		
145			337530,08	1334332,1
	206° 26' 41"	397,77		
146			337173,93	1334154,96
	209° 24' 07"	138,06		
147			337053,65	1334087,18
	207° 13' 21"	884,48		
148			336267,14	1333682,58
	208° 06' 25"	257,62		
149			336039,9	1333561,21
	206° 58' 21"	190,51		
150			335870,11	1333474,8
	206° 58' 18"	1402,52		
151			334620,14	1332838,69
	209° 37' 47"	141,45		
152			334497,19	1332768,76
	200° 50' 50"	10,59		
153			334487,29	1332764,99
	207° 51' 03"	5,78		
154			334482,18	1332762,29
	109° 27' 23"	1,95		
155			334481,53	1332764,13
	205° 27' 31"	196,88		
156			334303,77	1332679,5
	216° 42' 43"	58,72		
157			334256,7	1332644,4
	193° 48' 34"	224,93		
158			334038,27	1332590,71
	193° 04' 57"	715,6		
159			333341,24	1332428,73
	192° 17' 14"	51,17		
160			333291,24	1332417,84
	191° 26' 35"	103,78		
161			333189,52	1332397,25
	193° 57' 22"	1281,47		
162			331945,88	1332088,19
	241° 04' 11"	33,16		
163			331929,84	1332059,17
	193° 40' 08"	337,31		
164			331602,08	1331979,46
	191° 56' 54"	341,93		
165			331267,56	1331908,67
	185° 32' 30"	455,94		
166			330813,75	1331864,64
	185° 03' 50"	321,4		
167			330493,6	1331836,27

Название (номер) межевого знака	Дирекционные углы (град. мин. сек.)	Длина линии(м)	X координата	Y координата
	190° 15' 24"	565,32		
168			329937,31	1331735,61
	144° 02' 12"	157,75		
169			329809,63	1331828,25
	131° 45' 50"	72,28		
170			329761,49	1331882,16
	216° 24' 02"	14,9		
171			329749,5	1331873,32
	235° 47' 34"	38,4		
172			329727,91	1331841,56
	205° 09' 44"	33,61		
173			329697,49	1331827,27
	214° 24' 56"	324,9		
174			329429,46	1331643,64
	213° 43' 17"	365,81		
175			329125,2	1331440,56
	213° 36' 12"	109,93		
176			329033,64	1331379,72
	213° 36' 27"	260,04		
177			328817,07	1331235,79
	213° 41' 45"	1006,41		
178			327979,74	1330677,45
	254° 45' 16"	176,87		
179			327933,23	1330506,8
	255° 37' 39"	257,55		
180			327869,3	1330257,31
	252° 03' 15"	176		
181			327815,07	1330089,87
	226° 20' 56"	220,49		
182			327662,87	1329930,33
	222° 59' 03"	515,42		
183			327285,82	1329578,92
	222° 02' 28"	61,64		
184			327240,04	1329537,64
	204° 02' 33"	4,37		
185			327236,05	1329535,86
	222° 06' 40"	48,82		
186			327199,83	1329503,12
	223° 05' 24"	165,48		
187			327078,98	1329390,07
	220° 19' 06"	83,69		
188			327015,17	1329335,92
	220° 01' 38"	428,76		
189			326686,85	1329060,16
	224° 01' 18"	46,38		
190			326653,5	1329027,93
	223° 22' 11"	18,64		
191			326639,95	1329015,13

Название (номер) межевого знака	Дирекционные углы (град. мин. сек.)	Длина линии(м)	X координата	Y координата
	223° 25' 10"	39,22		
192			326611,46	1328988,17
	224° 12' 34"	380,81		
193			326338,5	1328722,64
	226° 19' 47"	835,78		
194			325761,39	1328118,1
	226° 40' 43"	583,41		
195			325361,12	1327693,66
	305° 08' 07"	963,6		
196			325915,68	1326905,63
	304° 28' 28"	244,52		
197			326054,09	1326704,05
	291° 30' 46"	93,64		
198			326088,43	1326616,93
	321° 28' 40"	74,77		
199			326146,93	1326570,36
	306° 45' 20"	56,17		
200			326180,54	1326525,36
	271° 36' 01"	29,36		
201			326181,36	1326496,01
	305° 06' 11"	1958,04		
202			327307,33	1324894,1
	289° 40' 59"	1824,42		
203			327921,83	1323176,28
	289° 27' 04"	712,27		
204			328159,02	1322504,66
	289° 25' 37"	251,32		
205			328242,61	1322267,65
	289° 24' 05"	257,99		
206			328328,31	1322024,31
	69° 49' 02"	20,12		
207			328335,25	1322043,19
	72° 46' 54"	6,55		
208			328337,19	1322049,45
	56° 03' 40"	5,75		
209			328340,4	1322054,22
	20° 18' 43"	3,57		
210			328343,75	1322055,46
	359° 13' 33"	2,96		
211			328346,71	1322055,42
	344° 34' 25"	4,4		
212			328350,95	1322054,25
	311° 02' 56"	4,72		
213			328354,05	1322050,69
	325° 23' 44"	4		
214			328357,34	1322048,42
	359° 18' 42"	3,33		
215			328360,67	1322048,38

Название (номер) межевого знака	Дирекционные углы (град. мин. сек.)	Длина линии(м)	X координата	Y координата
	56° 40' 20"	4,82		
216			328363,32	1322052,41
	89° 08' 23"	3,33		
217			328363,37	1322055,74
	86° 54' 09"	9,25		
218			328363,87	1322064,98
	55° 26' 50"	5,34		
219			328366,9	1322069,38
	14° 45' 38"	6,91		
220			328373,58	1322071,14
	347° 46' 03"	3,78		
221			328377,27	1322070,34
	304° 43' 18"	9,55		
222			328382,71	1322062,49
	301° 28' 19"	8,31		
223			328387,05	1322055,4
	283° 10' 49"	7,63		
224			328388,79	1322047,97
	293° 20' 21"	5,88		
225			328391,12	1322042,57
	4° 46' 19"	5,77		
226			328396,87	1322043,05
	9° 03' 44"	12,95		
227			328409,66	1322045,09
	12° 01' 07"	9,99		
228			328419,43	1322047,17
	32° 33' 22"	6,73		
229			328425,1	1322050,79
	37° 48' 03"	9,48		
230			328432,59	1322056,6
	33° 33' 34"	8,52		
231			328439,69	1322061,31
	34° 24' 46"	7,7		
232			328446,04	1322065,66
	42° 31' 19"	9,16		
233			328452,79	1322071,85
	44° 13' 33"	8,37		
234			328458,79	1322077,69
	50° 03' 01"	7,63		
235			328463,69	1322083,54
	62° 36' 34"	9,93		
236			328468,26	1322092,36
	84° 34' 03"	13,73		
237			328469,56	1322106,03
	109° 08' 47"	4,33		
238			328468,14	1322110,12
	134° 07' 44"	8,37		
239			328462,31	1322116,13

Название (номер межевого знака)	Дирекционные углы (град. мин. сек.)	Длина линии(м)	X координата	Y координата
	152° 40' 31"	9,11		
240			328454,22	1322120,31
	160° 42' 17"	10,53		
241			328444,28	1322123,79
	147° 28' 53"	14,79		
242			328431,81	1322131,74
	159° 49' 23"	29,02		
243			328404,57	1322141,75
	152° 39' 54"	26,96		
244			328380,62	1322154,13
	108° 47' 27"	2,55		
245			328379,8	1322156,54
	105° 17' 22"	7,32		
246			328377,87	1322163,6
	103° 37' 42"	12,6		
247			328374,9	1322175,85
	59° 41' 54"	6,38		
248			328378,12	1322181,36
	29° 25' 21"	7,72		
249			328384,84	1322185,15
	22° 29' 44"	10,27		
250			328394,33	1322189,08
	48° 50' 36"	12,87		
251			328402,8	1322198,77
	89° 11' 57"	10,73		
252			328402,95	1322209,5
	83° 10' 36"	7,07		
253			328403,79	1322216,52
	78° 33' 34"	12,05		
254			328406,18	1322228,33
	83° 17' 25"	10,78		
255			328407,44	1322239,04
	58° 45' 27"	19,74		
256			328417,68	1322255,92
	56° 16' 03"	7,49		
257			328421,84	1322262,15
	75° 10' 25"	4,57		
258			328423,01	1322266,57
	51° 54' 32"	21,4		
259			328436,21	1322283,41
	47° 10' 17"	14,93		
260			328446,36	1322294,36
	62° 37' 12"	15,72		
261			328453,59	1322308,32
	58° 13' 00"	19,42		
262			328463,82	1322324,83
	54° 47' 55"	8,52		
263			328468,73	1322331,79

Название (номер) межевого знака	Дирекционные углы (град. мин. сек.)	Длина линии(м)	X координата	Y координата
	50° 11' 40"	10		
264			328475,13	1322339,47
	52° 19' 28"	5,55		
265			328478,52	1322343,86
	54° 37' 45"	7,19		
266			328482,68	1322349,72
	78° 36' 56"	6,03		
267			328483,87	1322355,63
	89° 08' 54"	7,4		
268			328483,98	1322363,03
	91° 10' 29"	10,73		
269			328483,76	1322373,76
	104° 39' 33"	6,92		
270			328482,01	1322380,45
	105° 07' 11"	10,77		
271			328479,2	1322390,85
	117° 35' 23"	33,01		
272			328463,91	1322420,11
	86° 48' 32"	17,07		
273			328464,86	1322437,15
	64° 59' 52"	9,51		
274			328468,88	1322445,77
	39° 59' 22"	10,77		
275			328477,13	1322452,69
	31° 00' 10"	101,03		
276			328563,73	1322504,73
	49° 21' 01"	11,56		
277			328571,26	1322513,5
	63° 43' 57"	8,61		
278			328575,07	1322521,22
	98° 17' 09"	9,37		
279			328573,72	1322530,49
	109° 19' 47"	7,49		
280			328571,24	1322537,56
	101° 04' 31"	7,18		
281			328569,86	1322544,61
	108° 59' 15"	9,84		
282			328566,66	1322553,91
	75° 10' 25"	4,57		
283			328567,83	1322558,33
	81° 34' 50"	5,6		
284			328568,65	1322563,87
	89° 04' 15"	3,7		
285			328568,71	1322567,57
	113° 06' 58"	3,64		
286			328567,28	1322570,92
	142° 17' 41"	7,41		
287			328561,42	1322575,45

Название (номер межевого знака)	Дирекционные углы (град. мин. сек.)	Длина линии(м)	X координата	Y координата
	134° 13' 33"	8,37		
288			328555,58	1322581,45
	101° 52' 25"	11,76		
289			328553,16	1322592,96
	113° 22' 29"	8,12		
290			328549,94	1322600,41
	105° 42' 13"	10,42		
291			328547,12	1322610,44
	107° 16' 17"	20,24		
292			328541,11	1322629,77
	96° 18' 11"	11,93		
293			328539,8	1322641,63
	66° 43' 25"	11,62		
294			328544,39	1322652,3
	54° 18' 06"	10,37		
295			328550,44	1322660,72
	31° 38' 47"	9,64		
296			328558,65	1322665,78
	356° 24' 51"	15,19		
297			328573,81	1322664,83
	3° 43' 15"	32,67		
298			328606,41	1322666,95
	42° 02' 51"	14,14		
299			328616,91	1322676,42
	50° 29' 01"	7,1		
300			328621,43	1322681,9
	59° 28' 51"	5,97		
301			328624,46	1322687,04
	66° 54' 15"	8,79		
302			328627,91	1322695,13
	84° 23' 53"	8,91		
303			328628,78	1322704
	94° 26' 41"	14,32		
304			328627,67	1322718,28
	82° 48' 44"	38,52		
305			328632,49	1322756,5
	71° 54' 13"	11,24		
306			328635,98	1322767,18
	60° 20' 21"	8,45		
307			328640,16	1322774,52
	39° 48' 20"	10,23		
308			328648,02	1322781,07
	14° 39' 33"	6,92		
309			328654,71	1322782,82
	356° 42' 03"	8,51		
310			328663,21	1322782,33
	352° 48' 03"	6,7		
311			328669,86	1322781,49

Название (номер) межевого знака	Дирекционные углы (град. мин. сек.)	Длина линии(м)	X координата	Y координата
	359° 09' 41"	8,88		
312			328678,74	1322781,36
	20° 02' 52"	8,31		
313			328686,55	1322784,21
	35° 59' 15"	7,4		
314			328692,54	1322788,56
	59° 11' 12"	11,11		
315			328698,23	1322798,1
	76° 00' 10"	17,86		
316			328702,55	1322815,43
	77° 29' 07"	21,92		
317			328707,3	1322836,83
	77° 17' 33"	21,55		
318			328712,04	1322857,85
	77° 51' 24"	13,22		
319			328714,82	1322870,77
	68° 51' 29"	10,65		
320			328718,66	1322880,7
	67° 22' 03"	13,95		
321			328724,03	1322893,58
	77° 03' 58"	10,59		
322			328726,4	1322903,9
	94° 52' 59"	11,16		
323			328725,45	1322915,02
	94° 20' 55"	12,27		
324			328724,52	1322927,25
	113° 46' 51"	43,55		
325			328706,96	1322967,1
	141° 49' 43"	76,78		
326			328646,6	1323014,55
	99° 10' 37"	29,72		
327			328641,86	1323043,89
	84° 33' 22"	22,66		
328			328644,01	1323066,45
	74° 37' 50"	20,64		
329			328649,48	1323086,35
	96° 18' 11"	11,93		
330			328648,17	1323098,21
	116° 22' 18"	14,57		
331			328641,7	1323111,26
	135° 20' 51"	12,82		
332			328632,58	1323120,27
	150° 05' 37"	11,43		
333			328622,67	1323125,97
	182° 45' 14"	11,86		
334			328610,82	1323125,4
	178° 14' 15"	22,76		
335			328588,07	1323126,1

Название (номер) межевого знака	Дирекционные углы (град. мин. сек.)	Длина линии(м)	X координата	Y координата
	169° 38' 52"	27,1		
336			328561,41	1323130,97
	131° 04' 57"	15,11		
337			328551,48	1323142,36
	123° 20' 05"	18,78		
338			328541,16	1323158,05
	107° 15' 38"	20,83		
339			328534,98	1323177,94
	87° 25' 04"	19,31		
340			328535,85	1323197,23
	38° 40' 45"	37,12		
341			328564,83	1323220,43
	35° 52' 18"	23,53		
342			328583,9	1323234,22
	25° 43' 39"	14,08		
343			328596,58	1323240,33
	57° 29' 32"	20,43		
344			328607,56	1323257,56
	75° 07' 48"	19,83		
345			328612,65	1323276,73
	89° 10' 09"	15,17		
346			328612,87	1323291,9
	111° 48' 05"	14,43		
347			328607,51	1323305,3
	126° 23' 11"	11,61		
348			328600,62	1323314,65
	121° 31' 01"	39,43		
349			328580,01	1323348,26
	124° 50' 39"	17,77		
350			328569,86	1323362,84
	127° 49' 25"	16,58		
351			328559,69	1323375,94
	109° 21' 57"	14,99		
352			328554,72	1323390,08
	93° 21' 19"	15,21		
353			328553,83	1323405,26
	72° 47' 40"	13,12		
354			328557,71	1323417,79
	54° 20' 48"	10,36		
355			328563,75	1323426,21
	17° 36' 34"	14,05		
356			328577,14	1323430,46
	352° 30' 08"	16,02		
357			328593,02	1323428,37
	332° 01' 10"	15,39		
358			328606,61	1323421,15
	336° 25' 19"	17,25		
359			328622,42	1323414,25

Название (номер) межевого знака	Дирекционные углы (град. мин. сек.)	Длина линии(м)	X координата	Y координата
	344° 21' 03"	13,01		
360			328634,95	1323410,74
	1° 29' 05"	9,26		
361			328644,21	1323410,98
	40° 29' 25"	12,32		
362			328653,58	1323418,98
	72° 11' 22"	13,93		
363			328657,84	1323432,24
	72° 44' 32"	19,55		
364			328663,64	1323450,91
	82° 13' 15"	27,7		
365			328667,39	1323478,36
	75° 06' 44"	30,51		
366			328675,23	1323507,85
	64° 59' 43"	19,87		
367			328683,63	1323525,86
	57° 26' 20"	23,93		
368			328696,51	1323546,03
	58° 12' 09"	28,05		
369			328711,29	1323569,87
	78° 47' 05"	22,57		
370			328715,68	1323592,01
	89° 09' 18"	20,34		
371			328715,98	1323612,35
	92° 26' 33"	58,19		
372			328713,5	1323670,49
	89° 10' 49"	12,58		
373			328713,68	1323683,07
	93° 11' 59"	36,73		
374			328711,63	1323719,74
	97° 42' 28"	22,44		
375			328708,62	1323741,98
	115° 42' 39"	24		
376			328698,21	1323763,6
	106° 45' 41"	15,92		
377			328693,62	1323778,84
	83° 21' 03"	18,22		
378			328695,73	1323796,94
	66° 15' 44"	46,6		
379			328714,49	1323839,6
	51° 16' 57"	29,53		
380			328732,96	1323862,64
	45° 53' 28"	43,19		
381			328763,02	1323893,65
	57° 04' 06"	25,77		
382			328777,03	1323915,28
	66° 18' 30"	15,26		
383			328783,16	1323929,25

Название (номер) межевого знака	Дирекционные углы (град. мин. сек.)	Длина линии(м)	X координата	Y координата
	68° 12' 55"	32,09		
384			328795,07	1323959,05
	69° 05' 14"	36,64		
385			328808,15	1323993,28
	89° 08' 09"	15,91		
386			328808,39	1324009,19
	81° 52' 48"	32,07		
387			328812,92	1324040,94
	81° 54' 05"	20,51		
388			328815,81	1324061,25
	52° 01' 24"	15,32		
389			328825,24	1324073,33
	26° 50' 27"	16,72		
390			328840,16	1324080,88
	20° 57' 58"	21,91		
391			328860,62	1324088,72
	23° 07' 07"	29,16		
392			328887,44	1324100,17
	24° 21' 07"	13,9		
393			328900,1	1324105,9
	32° 08' 52"	25,15		
394			328921,39	1324119,28
	41° 30' 43"	34,05		
395			328946,89	1324141,85
	36° 01' 01"	24,05		
396			328966,34	1324155,99
	42° 41' 02"	30,62		
397			328988,85	1324176,75
	52° 18' 45"	18,5		
398			329000,16	1324191,39
	59° 02' 46"	29,51		
399			329015,34	1324216,7
	54° 41' 43"	45,77		
400			329041,79	1324254,05
	33° 26' 53"	19,7		
401			329058,23	1324264,91
	22° 58' 42"	67,98		
402			329120,82	1324291,45
	15° 11' 33"	79,45		
403			329197,49	1324312,27
	52° 05' 11"	16,91		
404			329207,88	1324325,61
	77° 23' 20"	18,14		
405			329211,84	1324343,31
	54° 09' 50"	18,07		
406			329222,42	1324357,96
	36° 00' 37"	14,8		
407			329234,39	1324366,66

Название (номер) межевого знака	Дирекционные углы (град. мин. сек.)	Длина линии(м)	X координата	Y координата
	10° 03' 13"	19,59		
408			329253,68	1324370,08
	20° 23' 39"	28,58		
409			329280,47	1324380,04
	32° 23' 20"	25,65		
410			329302,13	1324393,78
	55° 48' 35"	33,67		
411			329321,05	1324421,63
	67° 20' 49"	35,86		
412			329334,86	1324454,72
	75° 07' 51"	21,36		
413			329340,34	1324475,36
	53° 55' 34"	15,4		
414			329349,41	1324487,81
	13° 53' 34"	14,54		
415			329363,52	1324491,3
	7° 08' 54"	42,59		
416			329405,78	1324496,6
	2° 40' 36"	48,18		
417			329453,91	1324498,85
	32° 50' 28"	105,38		
418			329542,45	1324556
	11° 20' 46"	28,01		
419			329569,91	1324561,51
	15° 13' 48"	20,02		
420			329589,23	1324566,77
	26° 36' 02"	21,69		
421			329608,62	1324576,48
	43° 09' 09"	14,91		
422			329619,5	1324586,68
	59° 48' 37"	13,58		
423			329626,33	1324598,42
	99° 22' 44"	27,06		
424			329621,92	1324625,12
	116° 22' 18"	14,57		
425			329615,45	1324638,17
	102° 13' 55"	16,33		
426			329611,99	1324654,13
	73° 32' 47"	9,6		
427			329614,71	1324663,34
	48° 38' 06"	26,77		
428			329632,4	1324683,43
	49° 14' 48"	29,41		
429			329651,6	1324705,71
	52° 04' 01"	39,89		
430			329676,12	1324737,17
	59° 59' 09"	18,21		
431			329685,23	1324752,94

Название (номер) межевого знака	Дирекционные углы (град. мин. сек.)	Длина линии(м)	X координата	Y координата
	31° 56' 28"	19,81		
432			329702,04	1324763,42
	15° 51' 13"	15,45		
433			329716,9	1324767,64
	6° 55' 18"	16,43		
434			329733,21	1324769,62
	353° 38' 36"	19,33		
435			329752,42	1324767,48
	352° 55' 37"	20,47		
436			329772,73	1324764,96
	8° 56' 03"	10,88		
437			329783,48	1324766,65
	18° 01' 01"	16,04		
438			329798,73	1324771,61
	27° 37' 35"	14,73		
439			329811,78	1324778,44
	38° 57' 33"	8,67		
440			329818,52	1324783,89
	56° 25' 34"	12,31		
441			329825,33	1324794,15
	59° 47' 32"	27,17		
442			329839	1324817,63
	51° 50' 22"	19,53		
443			329851,07	1324832,99
	30° 35' 32"	15,6		
444			329864,5	1324840,93
	11° 30' 45"	15,53		
445			329879,72	1324844,03
	347° 18' 24"	16,25		
446			329895,57	1324840,46
	339° 21' 44"	19,66		
447			329913,97	1324833,53
	333° 31' 45"	29,95		
448			329940,78	1324820,18
	346° 25' 29"	23,52		
449			329963,64	1324814,66
	345° 45' 18"	15,97		
450			329979,12	1324810,73
	349° 17' 19"	17,27		
451			329996,09	1324807,52
	2° 25' 48"	12,97		
452			330009,05	1324808,07
	49° 03' 38"	9,19		
453			330015,07	1324815,01
	67° 35' 35"	15,11		
454			330020,83	1324828,98
	81° 41' 13"	14,18		
455			330022,88	1324843,01

Название (номер) межевого знака	Дирекционные углы (град. мин. сек.)	Длина линии(м)	X координата	Y координата
	95° 13' 05"	17,48		
456			330021,29	1324860,42
	93° 18' 56"	15,22		
457			330020,41	1324875,61
	103° 11' 58"	16,77		
458			330016,58	1324891,94
	80° 36' 48"	14,96		
459			330019,02	1324906,7
	64° 11' 39"	17,55		
460			330026,66	1324922,5
	37° 50' 16"	9,47		
461			330034,14	1324928,31
	28° 12' 08"	11,43		
462			330044,21	1324933,71
	6° 55' 33"	8,21		
463			330052,36	1324934,7
	345° 06' 26"	7,63		
464			330059,73	1324932,74
	321° 42' 46"	7,92		
465			330065,95	1324927,83
	311° 17' 01"	10,47		
466			330072,86	1324919,96
	300° 39' 51"	13,45		
467			330079,72	1324908,39
	317° 49' 46"	12,32		
468			330088,85	1324900,12
	343° 21' 00"	55,74		
469			330142,25	1324884,15
	342° 55' 59"	21,19		
470			330162,51	1324877,93
	357° 04' 18"	20,36		
471			330182,84	1324876,89
	17° 54' 56"	19,54		
472			330201,43	1324882,9
	20° 15' 47"	40,05		
473			330239	1324896,77
	52° 00' 01"	15,32		
474			330248,43	1324908,84
	69° 39' 02"	18,84		
475			330254,98	1324926,5
	93° 54' 48"	22,27		
476			330253,46	1324948,72
	49° 47' 56"	47,84		
477			330284,34	1324985,26
	68° 12' 14"	59,01		
478			330306,25	1325040,05
	61° 05' 55"	165,98		
479			330386,47	1325185,36

Название (номер) межевого знака	Дирекционные углы (град. мин. сек.)	Длина линии(м)	X координата	Y координата
	57° 16' 20"	84,07		
480			330431,92	1325256,08
	22° 41' 50"	19,36		
481			330449,78	1325263,55
	351° 59' 32"	38,4		
482			330487,81	1325258,2
	0° 56' 35"	23,69		
483			330511,5	1325258,59
	8° 48' 48"	32,37		
484			330543,49	1325263,55
	31° 52' 15"	46,04		
485			330582,59	1325287,86
	28° 51' 48"	11,93		
486			330593,04	1325293,62
	34° 08' 21"	18,05		
487			330607,98	1325303,75
	65° 57' 05"	16,91		
488			330614,87	1325319,19
	58° 25' 21"	13,77		
489			330622,08	1325330,92
	53° 45' 57"	14,06		
490			330630,39	1325342,26
	49° 00' 20"	15,49		
491			330640,55	1325353,95
	48° 12' 16"	7,34		
492			330645,44	1325359,42
	28° 36' 38"	9,77		
493			330654,02	1325364,1
	22° 19' 49"	5,63		
494			330659,23	1325366,24
	329° 50' 49"	6,79		
495			330665,1	1325362,83
	320° 14' 03"	14,73		
496			330676,42	1325353,41
	317° 51' 58"	64,48		
497			330724,24	1325310,15
	324° 06' 17"	24,58		
498			330744,15	1325295,74
	353° 30' 26"	41,92		
499			330785,8	1325291
	22° 58' 04"	60,66		
500			330841,65	1325314,67
	46° 47' 51"	63,57		
501			330885,17	1325361,01
	36° 31' 04"	33,51		
502			330912,1	1325380,95
	19° 39' 18"	72,78		
503			330980,64	1325405,43

Название (номер межевого знака)	Дирекционные углы (град. мин. сек.)	Длина линии(м)	X координата	Y координата
	30° 53' 11"	62,32		
504			331034,12	1325437,42
	12° 54' 23"	39,49		
505			331072,61	1325446,24
	31° 55' 13"	15,72		
506			331085,95	1325454,55
	50° 33' 20"	44,48		
507			331114,21	1325488,9
	53° 13' 32"	69,64		
508			331155,9	1325544,68
	22° 08' 59"	115,48		
509			331262,86	1325588,22
	41° 03' 06"	38,92		
510			331292,21	1325613,78
	61° 49' 14"	19,21		
511			331301,28	1325630,71
	89° 08' 30"	27,37		
512			331301,69	1325658,08
	102° 07' 48"	29,6		
513			331295,47	1325687,02
	93° 18' 11"	40,79		
514			331293,12	1325727,74
	65° 56' 13"	22,54		
515			331302,31	1325748,32
	42° 55' 24"	49,18		
516			331338,32	1325781,81
	55° 11' 32"	46,35		
517			331364,78	1325819,87
	64° 47' 17"	81,63		
518			331399,55	1325893,72
	39° 29' 48"	27,8		
519			331421	1325911,4
	6° 37' 30"	35,54		
520			331456,3	1325915,5
	357° 43' 18"	139,35		
521			331595,54	1325909,96
	17° 22' 38"	16,27		
522			331611,07	1325914,82
	50° 23' 12"	203,9		
523			331741,08	1326071,9
	67° 34' 03"	21,41		
524			331749,25	1326091,69
	83° 49' 43"	81,02		
525			331757,96	1326172,24
	47° 38' 02"	18,77		
526			331770,61	1326186,11
	30° 12' 48"	51,59		
527			331815,19	1326212,07

Название (номер) межевого знака	Дирекционные углы (град. мин. сек.)	Длина линии(м)	X координата	Y координата
	17° 38' 51"	105,16		
528			331915,4	1326243,95
	25° 15' 20"	72,8		
529			331981,24	1326275,01
	10° 43' 05"	25,06		
530			332005,86	1326279,67
	12° 35' 06"	44,24		
531			332049,04	1326289,31
	2° 44' 55"	78,2		
532			332127,15	1326293,06
	25° 44' 54"	36,39		
533			332159,93	1326308,87
	64° 11' 52"	32,58		
534			332174,11	1326338,2
	77° 27' 56"	97,54		
535			332195,28	1326433,42
	60° 17' 30"	204,55		
536			332296,65	1326611,08
	47° 24' 26"	41,08		
537			332324,45	1326641,32
	22° 58' 24"	39,76		
538			332361,06	1326656,84
	85° 01' 26"	58,68		
539			332366,15	1326715,3
	121° 48' 19"	48,57		
540			332340,55	1326756,58
	58° 56' 29"	65,18		
541			332374,18	1326812,42
	115° 31' 43"	20,77		
542			332365,23	1326831,16
	114° 26' 55"	30,4		
543			332352,65	1326858,83
	52° 22' 01"	25,97		
544			332368,51	1326879,4
	158° 48' 30"	4,54		
545			332364,28	1326881,04
	208° 22' 00"	21,76		
546			332345,13	1326870,7
	117° 29' 19"	182,55		
547			332260,87	1327032,64
	118° 03' 04"	450,41		
548			332049,06	1327430,14
	114° 23' 43"	40,87		
549			332032,18	1327467,36
	0° 48' 48"	14,09		
550			332046,27	1327467,56
	89° 40' 23"	47,33		
551			332046,54	1327514,89

Название (номер) межевого знака	Дирекционные углы (град. мин. сек.)	Длина линии(м)	X координата	Y координата
	93° 14' 34"	108,19		
552			332040,42	1327622,91
	335° 27' 01"	47,94		
553			332084,03	1327602,99
	351° 06' 28"	19,67		
554			332103,46	1327599,95
	3° 07' 00"	453,95		
555			332556,74	1327624,63
	6° 59' 01"	376,11		
556			332930,06	1327670,36
	7° 27' 27"	888,43		
557			333810,98	1327785,67
	87° 11' 51"	1007,3		
558			333860,23	1328791,77
	86° 42' 11"	80,85		
559			333864,88	1328872,49
	359° 16' 09"	19,6		
560			333884,48	1328872,24
	0° 36' 08"	392,98		
561			334277,44	1328876,37
	0° 36' 09"	566,69		
562			334844,1	1328882,33
	89° 27' 41"	179,78		
563			334845,79	1329062,1
	84° 43' 44"	569,28		
564			334898,09	1329628,97
	86° 51' 22"	188,16		
565			334908,41	1329816,85
	88° 47' 29"	171,62		
566			334912,03	1329988,43
	87° 59' 31"	464,91		
567			334928,32	1330453,05
	86° 48' 54"	278,07		
568			334943,77	1330730,69
	86° 49' 03"	124,11		
569			334950,66	1330854,61
	15° 02' 38"	289,49		
570			335230,23	1330929,75
	304° 20' 31"	53,64		
571			335260,49	1330885,46
	57° 25' 43"	85,95		
572			335306,76	1330957,89
	55° 24' 04"	12,42		
573			335313,81	1330968,11
	55° 24' 35"	7,94		
574			335318,32	1330974,65
	28° 28' 56"	1,07		
575			335319,26	1330975,16

Название (номер) межевого знака	Дирекционные углы (град. мин. сек.)	Длина линии(м)	X координата	Y координата
	303° 49' 52"	265,02		
576			335466,81	1330755,01
	304° 18' 17"	592,29		
577			335800,62	1330265,75
	304° 20' 30"	66,83		
578			335838,32	1330210,57
	299° 59' 56"	33,3		
579			335854,97	1330181,73
	323° 49' 13"	39,52		
580			335886,87	1330158,4
	341° 27' 29"	23,68		
581			335909,32	1330150,87
	346° 52' 10"	105,56		
582			336012,12	1330126,89
	351° 16' 41"	78,74		
583			336089,95	1330114,95
	359° 16' 46"	257,63		
584			336347,56	1330111,71
	355° 17' 20"	231,46		
585			336578,24	1330092,7
	351° 38' 07"	81,18		
586			336658,56	1330080,89
	332° 06' 33"	22,81		
587			336678,72	1330070,22
	326° 31' 54"	15,78		
588			336691,88	1330061,52
	300° 55' 01"	12,61		
589			336698,36	1330050,7
	273° 26' 55"	126,35		
590			336705,96	1329924,58
	272° 42' 07"	73,61		
591			336709,43	1329851,05
	252° 32' 11"	147,18		
592			336665,26	1329710,65
	235° 59' 14"	46,78		
593			336639,09	1329671,87
	257° 07' 36"	93,09		
594			336618,35	1329581,12
	242° 10' 36"	15,68		
595			336611,03	1329567,25
	225° 31' 23"	14,72		
596			336600,72	1329556,75
	223° 59' 49"	96,93		
597			336530,99	1329489,42
	270° 37' 14"	17,54		
598			336531,18	1329471,88
	344° 25' 58"	39,95		
599			336569,66	1329461,16

Название (номер межевого знака)	Дирекционные углы (град. мин. сек.)	Длина линии(м)	X координата	Y координата
	355° 02' 00"	40,77		
600			336610,28	1329457,63
	0° 02' 17"	135,61		
601			336745,89	1329457,72
	356° 38' 54"	77,48		
602			336823,24	1329453,19
	353° 16' 46"	135,95		
603			336958,26	1329437,28
	309° 09' 54"	43,75		
604			336985,89	1329403,36
	303° 04' 14"	10,26		
605			336991,49	1329394,76
	272° 08' 39"	38,76		
606			336992,94	1329356,03
	258° 17' 30"	21,44		
607			336988,59	1329335,04
	233° 35' 05"	18,9		
608			336977,37	1329319,83
	175° 14' 18"	47,95		
609			336929,59	1329323,81
	211° 12' 36"	13,97		
610			336917,64	1329316,57
	269° 33' 42"	47,05		
611			336917,28	1329269,52
	301° 00' 55"	66,74		
612			336951,67	1329212,32
	267° 12' 11"	29,72		
613			336950,22	1329182,64
	263° 13' 52"	149,07		
614			336932,65	1329034,61
	267° 19' 57"	94,97		
615			336928,23	1328939,74
	272° 00' 57"	79,88		
616			336931,04	1328859,91
	259° 49' 10"	51,94		
617			336921,86	1328808,79
	244° 49' 46"	21,87		
618			336912,56	1328789
	235° 17' 40"	52,43		
619			336882,71	1328745,9
	224° 11' 32"	76,74		
620			336827,69	1328692,41
	250° 08' 58"	16,26		
621			336822,17	1328677,12
	306° 24' 27"	14,62		
622			336830,85	1328665,35
	358° 17' 20"	21,1		
623			336851,94	1328664,72

Название (номер) межевого знака	Дирекционные углы (град. мин. сек.)	Длина линии(м)	X координата	Y координата
	19° 05' 08"	88,29		
624			336935,38	1328693,59
	359° 51' 56"	76,74		
625			337012,12	1328693,41
	11° 12' 20"	20,48		
626			337032,21	1328697,39
	357° 16' 12"	30,44		
627			337062,62	1328695,94
	3° 19' 45"	34,27		
628			337096,83	1328697,93
	329° 36' 35"	24,33		
629			337117,82	1328685,62
	293° 31' 28"	50,33		
630			337137,91	1328639,47
	278° 28' 30"	38,07		
631			337143,52	1328601,82
	291° 41' 25"	50,68		
632			337162,25	1328554,73
	255° 16' 56"	58,73		
633			337147,33	1328497,93
	247° 05' 49"	86,05		
634			337113,84	1328418,66
	190° 50' 22"	64,5		
635			337050,49	1328406,53
	253° 54' 06"	230,59		
636			336986,55	1328184,98
	273° 36' 59"	7,13		
637			336987	1328177,86
	273° 36' 19"	18,61		
638			336988,17	1328159,29
	334° 02' 40"	25,22		
639			337010,85	1328148,25
	359° 00' 55"	22,69		
640			337033,54	1328147,86
	8° 51' 00"	162,3		
641			337193,91	1328172,83
	353° 41' 07"	24,91		
642			337218,67	1328170,09
	305° 07' 22"	15,09		
643			337227,35	1328157,75
	268° 30' 44"	164,47		
644			337223,08	1327993,34
	265° 29' 59"	108,72		
645			337214,55	1327884,96
	261° 35' 16"	43,95		
646			337208,12	1327841,48
	17° 48' 23"	25,08		
647			337232	1327849,15

Название (номер) межевого знака	Дирекционные углы (град. мин. сек.)	Длина линии(м)	X координата	Y координата
	341° 45' 09"	38,67		
648			337268,73	1327837,04
	250° 34' 19"	55,65		
649			337250,22	1327784,56
	268° 06' 09"	128,95		
650			337245,95	1327655,68
	276° 47' 50"	62,44		
651			337253,34	1327593,68
	355° 00' 21"	202,18		
652			337454,75	1327576,08
	273° 12' 57"	27,27		
653			337456,28	1327548,85
	277° 42' 59"	229,98		
654			337487,16	1327320,95
	278° 37' 03"	60,66		
655			337496,25	1327260,97
	274° 18' 30"	329,05		
656			337520,97	1326932,85
	273° 30' 59"	633,9		
657			337559,85	1326300,14
	270° 05' 49"	100,44		
658			337560,02	1326199,7
	265° 13' 39"	53,61		
659			337555,56	1326146,28
	265° 13' 14"	15		
660			337554,31	1326131,33
	265° 13' 49"	191,69		
661			337538,37	1325940,3
	268° 56' 29"	112,59		
662			337536,29	1325827,73
	262° 45' 22"	79,54		
663			337526,26	1325748,82
	267° 27' 55"	144,48		
664			337519,87	1325604,48
	359° 39' 52"	401,15		
665			337921,01	1325602,13
	356° 40' 21"	175,57		
666			338096,28	1325591,94
	0° 12' 33"	657,71		
667			338753,99	1325594,34
	270° 19' 47"	310,96		
668			338755,78	1325283,39
	270° 31' 37"	736,14		
669			338762,55	1324547,28
	270° 52' 34"	129,49		
670			338764,53	1324417,81
	270° 54' 32"	571,79		
671			338773,6	1323846,09

Название (номер) межевого знака	Дирекционные углы (град. мин. сек.)	Длина линии(м)	X координата	Y координата
	268° 30' 02"	320,64		
672			338765,21	1323525,56
	5° 27' 19"	54,49		
673			338819,45	1323530,74
	3° 30' 26"	28,44		
674			338847,84	1323532,48
	295° 03' 10"	148,97		
675			338910,92	1323397,53
	295° 02' 39"	27,8		
676			338922,69	1323372,34
	269° 41' 53"	394,68		
677			338920,61	1322977,67
	264° 15' 20"	118,09		
678			338908,79	1322860,17
	264° 48' 46"	36,39		
679			338905,5	1322823,93
	264° 48' 06"	66		
680			338899,52	1322758,2
	270° 00' 00"	14,71		
681			338899,52	1322743,49
	270° 00' 00"	3,83		
682			338899,52	1322739,66
	327° 22' 47"	137,57		
683			339015,39	1322665,5
	315° 28' 41"	99,15		
684			339086,08	1322595,98
	316° 09' 09"	42,54		
685			339116,76	1322566,51
	316° 07' 51"	39,41		
686			339145,17	1322539,2
	342° 33' 14"	85,02		
687			339226,28	1322513,71
	318° 48' 45"	73,91		
688			339281,9	1322465,04
	336° 11' 51"	70,89		
689			339346,76	1322436,43
	336° 11' 54"	47,4		
690			339390,13	1322417,3
	338° 22' 18"	55,35		
691			339441,58	1322396,9
	326° 19' 01"	45,11		
692			339479,12	1322371,88
	270° 00' 00"	66,05		
693			339479,12	1322305,83
	276° 28' 36"	65,78		
694			339486,54	1322240,47
	279° 31' 01"	36,17		
695			339492,52	1322204,8

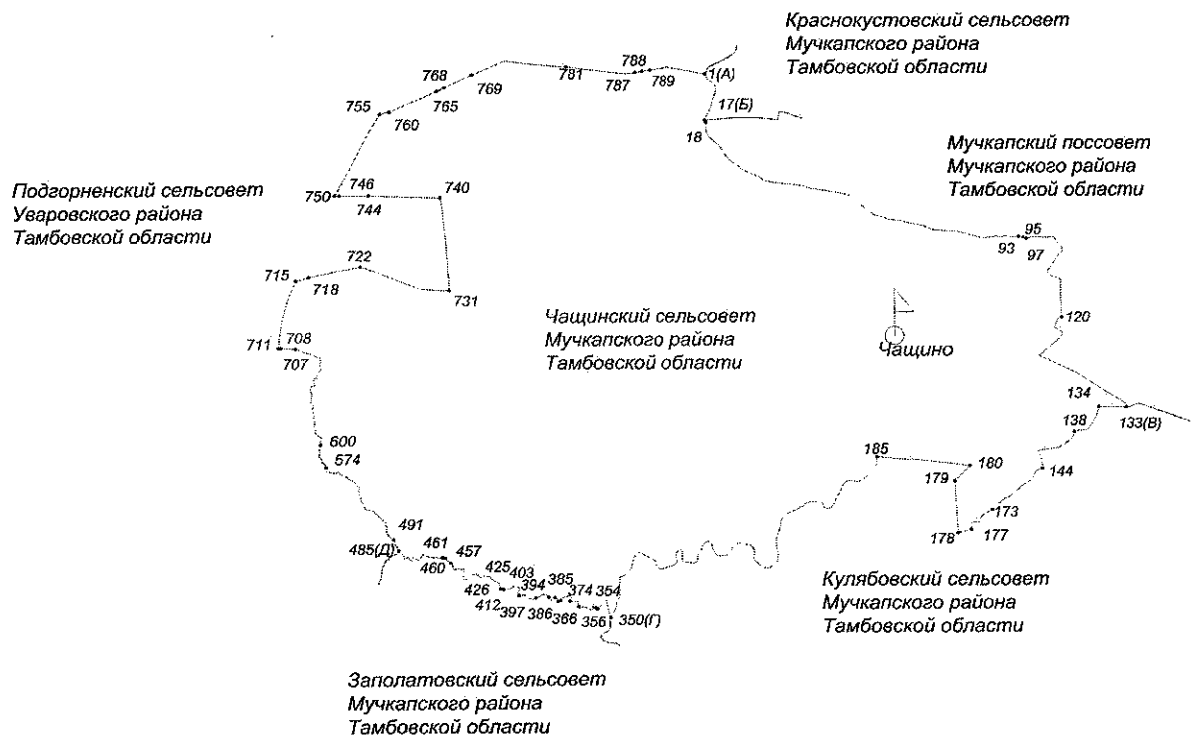
Название (номер) межевого знака	Дирекционные углы (град. мин. сек.)	Длина линии(м)	X координата	Y координата
	279° 30' 59"	8,71		
696			339493,96	1322196,21
	351° 15' 40"	30,47		
697			339524,08	1322191,58
	0° 05' 52"	29,27		
698			339553,35	1322191,63
	353° 36' 08"	786,5		
699			340334,95	1322103,99
	352° 34' 44"	197,5		
700			340530,8	1322078,48
	354° 51' 59"	119,14		
701			340649,46	1322067,82
	239° 12' 24"	25,35		
702			340636,48	1322046,04
	281° 18' 36"	26		
703			340641,58	1322020,54
	306° 22' 54"	54,69		
704			340674,02	1321976,51
	288° 26' 06"	24,92		
705			340681,9	1321952,87
	268° 37' 48"	38,48		
706			340680,98	1321914,4
	264° 55' 12"	29,02		
707			340678,41	1321885,49
	264° 54' 38"	12,85		
708			340677,27	1321872,69
	9° 07' 32"	26,29		
709			340703,23	1321876,86
	2° 17' 24"	34,79		
710			340737,99	1321878,25
	12° 05' 19"	13,27		
711			340750,97	1321881,03
	27° 23' 14"	43,33		
712			340789,44	1321900,96
	357° 54' 38"	25,51		
713			340814,93	1321900,03
	318° 19' 55"	62,05		
714			340861,28	1321858,78
	336° 10' 29"	39,01		
715			340896,97	1321843,02
	320° 29' 55"	34,24		
716			340923,39	1321821,24
	19° 28' 23"	40,32		
717			340961,4	1321834,68
	22° 57' 24"	72,48		
718			341028,14	1321862,95
	45° 00' 00"	18,36		
719			341041,12	1321875,93

Название (номер межевого знака)	Дирекционные углы (град. мин. сек.)	Длина линии(м)	X координата	Y координата
	87° 34' 56"	21,81		
720			341042,04	1321897,72
	119° 12' 45"	49,38		
721			341017,94	1321940,82
	94° 03' 15"	13,01		
722			341017,02	1321953,8
	33° 41' 24"	15,04		
723			341029,53	1321962,14
	1° 15' 46"	21,33		
724			341050,85	1321962,61
	10° 28' 13"	43,36		
725			341093,49	1321970,49
	352° 37' 28"	39,73		
726			341132,89	1321965,39
	22° 56' 23"	13,08		
727			341144,94	1321970,49
	30° 19' 30"	25,23		
728			341166,72	1321983,23
	57° 38' 22"	19,49		
729			341177,15	1321999,69
	74° 19' 47"	19,73		
730			341182,48	1322018,69
	78° 47' 22"	21,5		
731			341186,66	1322039,78
	77° 16' 45"	42,05		
732			341195,92	1322080,8
	65° 52' 06"	34,02		
733			341209,83	1322111,85
	316° 17' 09"	146,21		
734			341315,51	1322010,81
	318° 29' 08"	205,87		
735			341469,66	1321874,36
	34° 36' 41"	142,66		
736			341587,07	1321955,39
	35° 43' 07"	603,44		
737			342077	1322307,68
	35° 34' 00"	1056,17		
738			342936,13	1322922
	35° 19' 27"	181,87		
739			343084,52	1323027,16
	35° 03' 50"	702,19		
740			343659,27	1323430,56
	34° 39' 59"	116,88		
741			343755,4	1323497,04
	35° 06' 44"	496,98		
742			344161,94	1323782,89
	35° 32' 55"	465,97		
743			344541,06	1324053,8

Название (номер) межевого знака	Дирекционные углы (град. мин. сек.)	Длина линии(м)	X координата	Y координата
	48° 21' 49"	500,99		
744			344873,92	1324428,23
	49° 30' 32"	368,24		
745			345113,03	1324708,28
	48° 49' 59"	345,15		
746			345340,23	1324968,11
	32° 48' 58"	568,67		
747			345818,15	1325276,3
	33° 35' 49"	633,51		
748			346345,83	1325626,85
	32° 44' 50"	564,73		
1			346820,8	1325932,33

Приложение 8
к Закону Тамбовской области «Об установлении границ
муниципальных образований Мучкапского района
Тамбовской области и определении места нахождения
их представительных органов и о признании
утратившими силу отдельных положений некоторых
законодательных актов Тамбовской области»

**Схема границ
муниципального образования -
Чащинский сельсовет
Мучкапского района Тамбовской области**



**Описание границ
муниципального образования – Чащинский сельсовет
Мучкапского района Тамбовской области**

**I. Участок границы с муниципальным образованием –
Краснокустовский сельсовет Мучкапского района Тамбовской области
(от А до Б)**

Граница с муниципальным образованием – Краснокустовский сельсовет проходит:

- от т.1(А) до т.17(Б) – по середине р. Ворона.

**II. Участок границы с муниципальным образованием – Мучкапский
поссовет Мучкапского района Тамбовской области (от Б до В)**

Граница с муниципальным образованием – Мучкапский поссовет проходит:

- от т.17(Б) до т.18 – пересекая автодорогу;
- от т.18 до т.93 – по середине р. Ворона;
- от т.93 до т.95 – пересекая автодорогу;
- от т.95 до т.97 – по середине р. Ворона;
- от т.97 до т.120 – по пастбищному участку;
- от т.120 до т.133(В) – пересекая лесной массив и водоемы.

**III. Участок границы с муниципальным образованием – Кулябовский
сельсовет Мучкапского района Тамбовской области (от В до Г)**

Граница с муниципальным образованием – Кулябовский сельсовет проходит:

- от т.133(В) до т.134 – по пастбищному участку до озера;
- от т.134 до т.138 – от озера по пастбищному участку;
- от т.138 до т.144 – по юго-восточной стороне лесного массива;
- от т.144 до т.173 – по ручью;
- от т.173 до т.177 – по юго-восточной стороне лесного массива;
- от т.177 до т.178 – пересекая лесной массив;
- от т.178 до т.179 – по западной стороне лесного массива;
- от т.179 до т.180 – по северо-западной стороне лесного массива;
- от т.180 до т.185 – по пастбищному участку до р. Ворона;
- от т.185 до т.350(Г) – по середине р. Ворона.

IV. Участок границы с муниципальным образованием – Заполатовский сельсовет Мучкапского района Тамбовской области (от Г до Д)

Граница с муниципальным образованием – Заполатовский сельсовет проходит:

- от т.350(Г) до т.354 – пересекая пастбищный участок;
- от т.354 до т.356 – пресекая автодорогу;
- от т.356 до т.366 – по ручью;
- от т.356 до т.374 – по пастбищному участку;
- от т.374 до т.385 – по ручью;
- от т.385 до т.386 – пересекая автодорогу;
- от т.386 до т.394 – по северо-восточной стороне пруда;
- от т.394 до т.397 – по середине пруда;
- от т.397 до т.403 – по северной стороне пруда;
- от т.403 до т.412 – по середине пруда;
- от т.412 до т.425 – по ручью;
- от т.425 до т.426 – пресекая автодорогу;
- от т.426 до т.457 – по середине пруда;
- от т.457 до т.460 – по ручью;
- от т.460 до т.461 – пересекая полевую дорогу;
- от т.461 до т.484(Д) – по середине пруда.

V. Участок границы с муниципальным образованием – Подгорненский сельсовет Уваровского района Тамбовской области (от Д до А)

Граница с муниципальным образованием – Подгорненский сельсовет Уваровского района проходит:

- от т.484(Д) до т.491 – по середине пруда;
- от т.491 до т.574 – по ручью;
- от т.574 до т.600 – по середине пруда;
- от т.600 до т.707 – по ручью;
- от т.707 до т.708 – по меже;
- от т.708 до т.711 – пересекая автодорогу;
- от т.711 до т.715 – по западной стороне автодороги;
- от т.715 до т.718 – пересекая автодорогу;
- от т.718 до т.722 – по меже;
- от т.722 до т.731 – по юго-западной стороне приусадебных земель н.п.

Вольная Вершина;

- от т.731 до т.740 – по восточной стороне приусадебных земель н.п. Вольная Вершина;

- от т.740 до т.744 – по северной стороне приусадебных земель н.п. Вольная Вершина;

- от т.744 до т.746 – по меже;
- от т.746 до т.750 – пересекая автодорогу;
- от т.750 до т.755 – по северо-западной стороне автодороги;
- от т.755 до т.760 – пересекая автодорогу;
- от т.760 до т.765 – по юго-восточной стороне лесополосы;
- от т.765 до т.768 – пересекая автодорогу;
- от т.768 до т.769 – по юго-восточной стороне лесополосы;
- от т.769 до т.781 – по меже;
- от т.781 до т.787 – по южной стороне лесополосы;
- от т.787 до т.788 – по меже;
- от т.788 до т.789 – пересекая автодорогу;
- от т.789 до т.1(А) – по меже.

**Каталог координат
характерных точек границ муниципального образования-
Чащинский сельсовет Мучкапского района Тамбовской области**

Название (номер) межевого знака	Дирекционные углы (град. мин. сек.)	Длина линии(м)	X координата	Y координата
1			336603,89	1309007,35
	187° 34' 46"	17,51		
2			336586,53	1309005,04
	156° 22' 02"	56,83		
3			336534,47	1309027,82
	134° 15' 20"	76,19		
4			336481,3	1309082,39
	119° 25' 50"	73,45		
5			336445,21	1309146,36
	127° 54' 58"	66,17		
6			336404,55	1309198,56
	150° 23' 41"	65,69		
7			336347,44	1309231,01
	180° 37' 12"	65,6		
8			336281,84	1309230,3
	192° 03' 03"	83,87		
9			336199,82	1309212,79
	202° 25' 25"	145,03		
10			336065,76	1309157,47
	195° 56' 36"	72,3		
11			335996,24	1309137,61
	186° 59' 57"	60,97		
12			335935,72	1309130,18
	205° 56' 24"	70,91		
13			335871,95	1309099,16
	204° 35' 08"	69,27		
14			335808,96	1309070,34
	213° 05' 09"	95,73		
15			335728,75	1309018,08
	200° 22' 05"	45,28		
16			335686,3	1309002,32
	177° 59' 20"	31,06		
17			335655,26	1309003,41
	159° 33' 31"	41,55		
18			335616,33	1309017,92
	181° 09' 33"	89,96		
19			335526,39	1309016,1
	172° 48' 51"	53,64		
20			335473,17	1309022,81
	170° 11' 06"	50,74		
21			335423,17	1309031,46
	161° 26' 14"	49,57		
22			335376,18	1309047,24
	148° 27' 06"	64,71		
23			335321,03	1309081,1
	135° 36' 19"	79,65		
24			335264,12	1309136,82
	129° 29' 27"	74,09		

Название (номер) межевого знака	Дирекционные углы (град. мин. сек.)	Длина линии(м)	X координата	Y координата
25			335217	1309194
	126° 07' 22"	60,44		
26			335181,37	1309242,82
	128° 21' 25"	64,12		
27			335141,58	1309293,1
	145° 54' 57"	81,03		
28			335074,47	1309338,51
	148° 46' 10"	111,17		
29			334979,41	1309396,15
	144° 35' 58"	138,07		
30			334866,87	1309476,13
	129° 27' 19"	98,43		
31			334804,32	1309552,13
	123° 57' 06"	112,95		
32			334741,24	1309645,82
	125° 44' 49"	93,58		
33			334686,57	1309721,77
	120° 20' 13"	80,56		
34			334645,88	1309791,3
	120° 22' 41"	92,27		
35			334599,22	1309870,9
	119° 05' 38"	89,5		
36			334555,7	1309949,11
	114° 04' 34"	87,12		
37			334520,16	1310028,65
	105° 27' 20"	66,19		
38			334502,52	1310092,45
	124° 43' 44"	77,25		
39			334458,51	1310155,94
	116° 27' 24"	118,36		
40			334405,78	1310261,9
	102° 05' 44"	147,75		
41			334374,82	1310406,37
	99° 16' 34"	98,64		
42			334358,92	1310503,72
	98° 30' 51"	59,91		
43			334350,05	1310562,97
	93° 40' 27"	300,24		
44			334330,81	1310862,59
	101° 34' 37"	100,61		
45			334310,62	1310961,15
	107° 01' 32"	239,79		
46			334240,41	1311190,43
	95° 42' 58"	158,44		
47			334224,63	1311348,08
	99° 57' 17"	390,75		
48			334157,08	1311732,95
	96° 48' 54"	95,82		
49			334145,71	1311828,09
	107° 24' 28"	144,67		
50			334102,43	1311966,13
	124° 10' 47"	46,41		
51			334076,36	1312004,52

Название (номер) межевого знака	Дирекционные углы (град. мин. сек.)	Длина линии(м)	X координата	Y координата
	135° 01' 58"	37,07		
52			334050,13	1312030,72
	142° 21' 14"	36,9		
53			334020,91	1312053,26
	139° 43' 19"	35,39		
54			333993,91	1312076,14
	128° 23' 35"	154,32		
55			333898,07	1312197,09
	125° 28' 29"	109,9		
56			333834,29	1312286,59
	129° 29' 46"	126,8		
57			333753,64	1312384,44
	125° 05' 52"	85,69		
58			333704,37	1312454,55
	108° 11' 31"	129,72		
59			333663,87	1312577,79
	106° 11' 02"	187,75		
60			333611,54	1312758,1
	98° 21' 10"	168,45		
61			333587,07	1312924,76
	92° 26' 57"	76,29		
62			333583,81	1313000,98
	101° 34' 05"	28,72		
63			333578,05	1313029,12
	109° 45' 22"	160,2		
64			333523,9	1313179,89
	94° 27' 35"	49		
65			333520,09	1313228,74
	92° 30' 45"	39,24		
66			333518,37	1313267,94
	104° 16' 48"	51,28		
67			333505,72	1313317,64
	103° 27' 36"	151,91		
68			333470,36	1313465,38
	116° 31' 52"	82,99		
69			333433,29	1313539,63
	110° 32' 28"	130,1		
70			333387,64	1313661,46
	99° 13' 11"	55,55		
71			333378,74	1313716,29
	90° 35' 16"	64,33		
72			333378,08	1313780,62
	92° 28' 42"	65,91		
73			333375,23	1313846,47
	96° 18' 58"	84,17		
74			333365,97	1313930,13
	94° 24' 20"	82,4		
75			333359,64	1314012,29
	89° 52' 15"	70,98		
76			333359,8	1314083,27
	94° 54' 16"	67,61		
77			333354,02	1314150,63
	98° 03' 08"	53,11		

Название (номер) межевого знака	Дирекционные углы (град. мин. сек.)	Длина линии(м)	X координата	Y координата
78			333346,58	1314203,22
	102° 46' 44"	63,11		
79			333332,62	1314264,77
	105° 57' 54"	307,98		
80			333247,91	1314560,87
	108° 31' 58"	75,98		
81			333223,76	1314632,91
	105° 40' 27"	23,5		
82			333217,41	1314655,54
	90° 41' 50"	29,58		
83			333217,05	1314685,12
	86° 03' 03"	59,24		
84			333221,13	1314744,22
	80° 48' 02"	60,17		
85			333230,75	1314803,62
	80° 05' 36"	104,1		
86			333248,66	1314906,17
	80° 14' 45"	32,94		
87			333254,24	1314938,63
	92° 37' 01"	25,19		
88			333253,09	1314963,79
	101° 11' 15"	32,11		
89			333246,86	1314995,29
	93° 36' 15"	43,75		
90			333244,11	1315038,95
	86° 32' 19"	101,03		
91			333250,21	1315139,8
	94° 24' 25"	180,76		
92			333236,32	1315320,03
	86° 56' 49"	100,63		
93			333241,68	1315420,52
	92° 09' 14"	51,09		
94			333239,76	1315471,57
	108° 18' 05"	40,67		
95			333226,99	1315510,18
	108° 52' 48"	76,15		
96			333202,35	1315582,23
	70° 36' 30"	56,62		
97			333221,15	1315635,64
	73° 20' 20"	57,41		
98			333237,61	1315690,64
	91° 12' 51"	386,03		
99			333229,43	1316076,58
	90° 34' 30"	95,64		
100			333228,47	1316172,22
	160° 55' 29"	69,03		
101			333163,23	1316194,78
	140° 58' 42"	76,65		
102			333103,68	1316243,04
	129° 32' 02"	54,56		
103			333068,95	1316285,12
	144° 38' 14"	41,14		
104			333035,4	1316308,93

Название (номер) межевого знака	Дирекционные углы (град. мин. сек.)	Длина линии(м)	X координата	Y координата
	151° 37' 34"	37,12		
105			333002,74	1316326,57
	173° 29' 48"	20,57		
106			332982,3	1316328,9
	176° 28' 37"	28,8		
107			332953,55	1316330,67
	174° 28' 14"	9,13		
108			332944,46	1316331,55
	182° 08' 20"	13,13		
109			332931,34	1316331,06
	247° 05' 05"	10,89		
110			332927,1	1316321,03
	224° 06' 18"	123,57		
111			332838,37	1316235,03
	213° 39' 51"	49,32		
112			332797,32	1316207,69
	215° 05' 31"	252,48		
113			332590,73	1316062,54
	207° 50' 03"	105,8		
114			332497,17	1316013,14
	132° 29' 16"	97,43		
115			332431,36	1316084,99
	111° 12' 22"	218,98		
116			332352,15	1316289,14
	179° 04' 51"	408,89		
117			331943,31	1316295,7
	178° 04' 26"	153,82		
118			331789,58	1316300,87
	178° 03' 42"	159,66		
119			331630,01	1316306,27
	172° 06' 07"	68,12		
120			331562,54	1316315,63
	241° 28' 56"	82,02		
121			331523,38	1316243,56
	218° 22' 08"	39,68		
122			331492,27	1316218,93
	201° 28' 03"	41,72		
123			331453,44	1316203,66
	201° 14' 31"	114,49		
124			331346,73	1316162,18
	119° 54' 17"	186,62		
125			331253,69	1316323,95
	189° 12' 15"	99,97		
126			331155,01	1316307,96
	230° 42' 28"	605,2		
127			330771,75	1315839,58
	114° 22' 36"	603,95		
128			330522,48	1316389,69
	115° 29' 39"	293,13		
129			330396,31	1316654,28
	122° 19' 43"	204,14		
130			330287,14	1316826,78
	122° 31' 56"	507,61		

Название (номер) межевого знака	Дирекционные углы (град. мин. сек.)	Длина линии(м)	X координата	Y координата
131			330014,16	1317254,74
	119° 57' 44"	533,65		
132			329747,64	1317717,07
	210° 20' 26"	62,28		
133			329693,89	1317685,61
	270° 38' 56"	592,47		
134			329700,6	1317093,18
	196° 43' 19"	205,12		
135			329504,15	1317034,16
	209° 57' 28"	206,9		
136			329324,89	1316930,84
	214° 34' 08"	118,07		
137			329227,67	1316863,85
	262° 53' 10"	282,37		
138			329192,7	1316583,65
	199° 28' 19"	166,52		
139			329035,7	1316528,14
	237° 28' 54"	315,88		
140			328865,89	1316261,78
	260° 49' 23"	322,91		
141			328814,39	1315943
	268° 16' 11"	132,81		
142			328810,38	1315810,25
	155° 08' 15"	188,61		
143			328639,25	1315889,55
	175° 00' 03"	203,34		
144			328436,68	1315907,27
	244° 04' 56"	43,54		
145			328417,65	1315868,11
	260° 52' 00"	62,43		
146			328407,74	1315806,47
	240° 01' 40"	38,15		
147			328388,68	1315773,42
	218° 53' 16"	40,44		
148			328357,2	1315748,03
	202° 13' 31"	105,91		
149			328259,16	1315707,97
	174° 23' 46"	20,28		
150			328238,98	1315709,95
	215° 28' 23"	38,07		
151			328207,98	1315687,86
	231° 03' 23"	40,68		
152			328182,41	1315656,22
	251° 15' 59"	66,76		
153			328160,97	1315593
	228° 37' 01"	59,63		
154			328121,55	1315548,26
	243° 11' 03"	39,86		
155			328103,57	1315512,69
	234° 10' 50"	24,11		
156			328089,46	1315493,14
	233° 53' 19"	46,68		
157			328061,95	1315455,43

Название (номер) межевого знака	Дирекционные углы (град. мин. сек.)	Длина линии(м)	X координата	Y координата
	222° 23' 28"	37,13		
158			328034,53	1315430,4
	214° 31' 53"	28,53		
159			328011,03	1315414,23
	227° 24' 03"	22,62		
160			327995,72	1315397,58
	237° 24' 43"	85,67		
161			327949,58	1315325,4
	229° 35' 41"	38,04		
162			327924,92	1315296,43
	230° 24' 08"	74,13		
163			327877,67	1315239,31
	235° 50' 28"	57,63		
164			327845,31	1315191,62
	244° 39' 10"	24,83		
165			327834,68	1315169,18
	263° 41' 06"	27,55		
166			327831,65	1315141,8
	240° 59' 17"	64		
167			327800,61	1315085,83
	211° 39' 57"	32,19		
168			327773,21	1315068,93
	225° 53' 14"	75,34		
169			327720,77	1315014,84
	244° 54' 34"	33,37		
170			327706,62	1314984,62
	232° 57' 19"	40,67		
171			327682,12	1314952,16
	224° 13' 04"	66,3		
172			327634,6	1314905,92
	224° 43' 01"	64,41		
173			327588,83	1314860,6
	239° 56' 55"	223,13		
174			327477,09	1314667,46
	213° 04' 07"	170,06		
175			327334,58	1314574,67
	268° 26' 17"	131,71		
176			327330,99	1314443,01
	186° 12' 27"	150,1		
177			327181,77	1314426,78
	255° 33' 48"	273,88		
178			327113,49	1314161,55
	356° 07' 28"	1070,55		
179			328181,59	1314089,19
	45° 59' 03"	445		
180			328490,8	1314409,21
	276° 51' 55"	709,58		
181			328575,62	1313704,72
	277° 01' 31"	361,96		
182			328619,89	1313345,48
	272° 46' 26"	410,8		
183			328639,77	1312935,16
	275° 29' 17"	392,72		

Название (номер) межевого знака	Дирекционные углы (град. мин. сек.)	Длина линии(м)	X координата	Y координата
184			328677,33	1312544,24
	276° 25' 43"	35,72		
185			328681,33	1312508,74
	187° 36' 39"	155,91		
186			328526,79	1312488,09
	203° 53' 01"	56,02		
187			328475,57	1312465,41
	219° 20' 34"	140,31		
188			328367,06	1312376,46
	228° 37' 01"	81,49		
189			328313,19	1312315,32
	224° 30' 01"	48,65		
190			328278,49	1312281,22
	222° 31' 02"	36,56		
191			328251,54	1312256,51
	233° 59' 59"	106,09		
192			328189,18	1312170,68
	250° 37' 20"	48,43		
193			328173,11	1312124,99
	266° 39' 19"	48,16		
194			328170,3	1312076,91
	282° 12' 53"	46,32		
195			328180,1	1312031,64
	279° 16' 05"	38,31		
196			328186,27	1311993,83
	280° 02' 45"	31,65		
197			328191,79	1311962,67
	270° 54' 24"	25,91		
198			328192,2	1311936,76
	262° 30' 34"	31,3		
199			328188,12	1311905,73
	260° 18' 43"	32,98		
200			328182,57	1311873,22
	226° 34' 45"	40,29		
201			328154,88	1311843,96
	216° 29' 12"	37,97		
202			328124,35	1311821,38
	205° 55' 22"	36,3		
203			328091,7	1311805,51
	199° 31' 30"	38,57		
204			328055,35	1311792,62
	205° 42' 39"	91,49		
205			327972,92	1311752,93
	207° 18' 45"	81,95		
206			327900,11	1311715,33
	211° 18' 08"	67,04		
207			327842,83	1311680,5
	202° 14' 32"	72,15		
208			327776,05	1311653,19
	207° 52' 24"	77,37		
209			327707,66	1311617,02
	214° 17' 57"	47,75		
210			327668,21	1311590,11

Название (номер) межевого знака	Дирекционные углы (град. мин. сек.)	Длина линии(м)	X координата	Y координата
	226° 15' 35"	47,6		
211			327635,3	1311555,72
	255° 32' 53"	46,48		
212			327623,7	1311510,71
	268° 06' 48"	35,54		
213			327622,53	1311475,19
	283° 43' 31"	23,69		
214			327628,15	1311452,18
	308° 47' 52"	22,06		
215			327641,97	1311434,99
	330° 18' 06"	32,07		
216			327669,83	1311419,1
	345° 14' 00"	30,45		
217			327699,27	1311411,34
	326° 04' 03"	22,95		
218			327718,31	1311398,53
	310° 02' 32"	32,24		
219			327739,05	1311373,85
	274° 50' 34"	214,16		
220			327757,13	1311160,45
	253° 52' 42"	92,91		
221			327731,33	1311071,19
	235° 56' 37"	83,28		
222			327684,69	1311002,19
	239° 05' 00"	173,05		
223			327595,78	1310853,73
	247° 01' 26"	89,59		
224			327560,81	1310771,25
	245° 32' 07"	104,34		
225			327517,6	1310676,28
	235° 57' 56"	44,31		
226			327492,8	1310639,56
	224° 22' 59"	51,23		
227			327456,19	1310603,73
	215° 51' 21"	42,27		
228			327421,93	1310578,97
	205° 40' 04"	71,68		
229			327357,32	1310547,92
	189° 12' 15"	68,96		
230			327289,25	1310536,89
	188° 07' 24"	72,47		
231			327217,51	1310526,65
	198° 50' 13"	128,47		
232			327095,92	1310485,17
	194° 55' 08"	93,53		
233			327005,54	1310461,09
	185° 20' 43"	70,53		
234			326935,32	1310454,52
	175° 09' 52"	61,45		
235			326874,09	1310459,7
	172° 41' 33"	89,94		
236			326784,88	1310471,14
	165° 53' 46"	63,77		

Название (номер) межевого знака	Дирекционные углы (град. мин. сек.)	Длина линии(м)	X координата	Y координата
237			326723,03	1310486,68
	173° 13' 13"	69,8		
238			326653,72	1310494,92
	191° 36' 19"	52,15		
239			326602,64	1310484,43
	193° 39' 38"	74,69		
240			326530,06	1310466,79
	220° 34' 11"	55,01		
241			326488,27	1310431,01
	227° 01' 01"	57,06		
242			326449,37	1310389,27
	243° 02' 40"	80,08		
243			326413,07	1310317,89
	262° 34' 58"	69,33		
244			326404,12	1310249,14
	286° 12' 17"	53,39		
245			326419,02	1310197,87
	304° 18' 26"	103,01		
246			326477,08	1310112,78
	308° 53' 26"	100,85		
247			326540,4	1310034,28
	319° 21' 16"	64,54		
248			326589,37	1309992,24
	8° 39' 20"	45,65		
249			326634,5	1309999,11
	54° 25' 29"	14,16		
250			326642,74	1310010,63
	19° 51' 12"	8,3		
251			326650,55	1310013,45
	0° 41' 10"	73,5		
252			326724,04	1310014,33
	349° 17' 03"	63,73		
253			326786,66	1310002,48
	323° 15' 45"	66,67		
254			326840,09	1309962,6
	299° 34' 31"	55,7		
255			326867,58	1309914,16
	285° 42' 53"	94,15		
256			326893,08	1309823,53
	278° 50' 16"	96,07		
257			326907,84	1309728,6
	268° 02' 41"	82,94		
258			326905,01	1309645,71
	242° 03' 37"	49,96		
259			326881,6	1309601,57
	220° 27' 43"	34,32		
260			326855,49	1309579,3
	213° 43' 44"	45,19		
261			326817,91	1309554,21
	196° 46' 42"	39,49		
262			326780,1	1309542,81
	216° 06' 23"	77,89		
263			326717,17	1309496,91

Название (номер) межевого знака	Дирекционные углы (град. мин. сек.)	Длина линии(м)	X координата	Y координата
	223° 24' 48"	62,06		
264			326672,09	1309454,26
	255° 46' 56"	91,89		
265			326649,52	1309365,18
	267° 01' 47"	73,72		
266			326645,7	1309291,56
	289° 11' 00"	64,15		
267			326666,78	1309230,97
	318° 26' 02"	53,72		
268			326706,97	1309195,33
	330° 26' 38"	62,83		
269			326761,62	1309164,34
	338° 35' 19"	56,46		
270			326814,18	1309143,73
	351° 54' 16"	65,9		
271			326879,42	1309134,45
	336° 26' 15"	45,68		
272			326921,29	1309116,19
	306° 21' 59"	38,01		
273			326943,83	1309085,58
	288° 36' 19"	22,35		
274			326950,96	1309064,4
	269° 20' 24"	25,17		
275			326950,67	1309039,23
	246° 00' 04"	44,75		
276			326932,47	1308998,35
	236° 13' 25"	33,13		
277			326914,05	1308970,81
	212° 25' 21"	74,72		
278			326850,98	1308930,75
	200° 10' 52"	59,05		
279			326795,56	1308910,38
	211° 18' 21"	69,21		
280			326736,43	1308874,42
	207° 31' 30"	60,33		
281			326682,93	1308846,54
	192° 47' 24"	56,42		
282			326627,91	1308834,05
	183° 50' 57"	29,35		
283			326598,63	1308832,08
	203° 23' 50"	53,81		
284			326549,24	1308810,71
	222° 44' 33"	36,08		
285			326522,74	1308786,22
	242° 11' 39"	29,95		
286			326508,77	1308759,73
	269° 19' 56"	35,17		
287			326508,36	1308724,56
	287° 59' 48"	49,62		
288			326523,69	1308677,37
	269° 42' 17"	56,26		
289			326523,4	1308621,11
	271° 27' 19"	50,01		

Название (номер) межевого знака	Дирекционные углы (град. мин. сек.)	Длина линии(м)	X координата	Y координата
290			326524,67	1308571,12
	285° 23' 08"	40,07		
291			326535,3	1308532,49
	306° 50' 09"	30,32		
292			326553,48	1308508,22
	340° 35' 33"	25,34		
293			326577,38	1308499,8
	9° 51' 45"	66,85		
294			326643,24	1308511,25
	4° 15' 14"	60,4		
295			326703,47	1308515,73
	341° 00' 58"	43,56		
296			326744,66	1308501,56
	328° 38' 01"	23,19		
297			326764,46	1308489,49
	308° 27' 45"	18,14		
298			326775,74	1308475,29
	285° 22' 11"	14,9		
299			326779,69	1308460,92
	252° 55' 10"	26,76		
300			326771,83	1308435,34
	235° 36' 42"	52,34		
301			326742,27	1308392,15
	200° 58' 46"	22,01		
302			326721,72	1308384,27
	194° 29' 00"	37,31		
303			326685,6	1308374,94
	175° 58' 47"	43,65		
304			326642,06	1308378
	168° 47' 41"	52,59		
305			326590,47	1308388,22
	172° 58' 18"	36,78		
306			326553,97	1308392,72
	197° 17' 21"	38,43		
307			326517,28	1308381,3
	209° 26' 53"	27,3		
308			326493,51	1308367,88
	221° 53' 16"	29,57		
309			326471,5	1308348,14
	247° 22' 20"	56,27		
310			326449,85	1308296,2
	260° 35' 06"	55,81		
311			326440,72	1308241,14
	254° 02' 05"	51,81		
312			326426,47	1308191,33
	257° 25' 24"	57,13		
313			326414,03	1308135,57
	254° 32' 29"	70,83		
314			326395,15	1308067,3
	273° 26' 34"	56,78		
315			326398,56	1308010,62
	289° 20' 11"	29,14		
316			326408,21	1307983,12

Название (номер) межевого знака	Дирекционные углы (град. мин. сек.)	Длина линии(м)	X координата	Y координата
	321° 46' 08"	20,04		
317			326423,95	1307970,72
	335° 36' 37"	104,86		
318			326519,45	1307927,42
	334° 19' 26"	47,27		
319			326562,05	1307906,94
	310° 12' 17"	47,96		
320			326593,01	1307870,31
	299° 20' 50"	56,85		
321			326620,87	1307820,76
	288° 19' 47"	56,76		
322			326638,72	1307766,88
	295° 32' 37"	62,71		
323			326665,76	1307710,3
	305° 59' 39"	54,43		
324			326697,75	1307666,26
	293° 14' 55"	51,02		
325			326717,89	1307619,38
	278° 13' 13"	43,08		
326			326724,05	1307576,74
	261° 13' 39"	31,41		
327			326719,26	1307545,7
	239° 39' 44"	23,86		
328			326707,21	1307525,11
	206° 32' 59"	33,2		
329			326677,51	1307510,27
	199° 34' 09"	169,19		
330			326518,09	1307453,6
	196° 32' 28"	130,24		
331			326393,24	1307416,52
	213° 11' 14"	71,12		
332			326333,72	1307377,59
	233° 35' 17"	77,09		
333			326287,96	1307315,55
	238° 43' 48"	39,15		
334			326267,64	1307282,09
	240° 35' 10"	100,51		
335			326218,28	1307194,54
	197° 49' 27"	18,69		
336			326200,49	1307188,82
	177° 06' 01"	56,53		
337			326144,03	1307191,68
	178° 29' 41"	123,71		
338			326020,36	1307194,93
	180° 22' 51"	123,35		
339			325897,01	1307194,11
	189° 32' 36"	83,66		
340			325814,51	1307180,24
	207° 32' 46"	84,63		
341			325739,47	1307141,1
	212° 25' 57"	35,26		
342			325709,71	1307122,19
	196° 59' 53"	31,78		

Название (номер) межевого знака	Дирекционные углы (град. мин. сек.)	Длина линии(м)	X координата	Y координата
343			325679,32	1307112,9
	178° 00' 54"	31,76		
344			325647,58	1307114
	176° 36' 56"	46,58		
345			325601,08	1307116,75
	202° 29' 00"	46,18		
346			325558,41	1307099,09
	217° 48' 26"	36,31		
347			325529,72	1307076,83
	219° 19' 28"	52,77		
348			325488,9	1307043,39
	204° 52' 21"	57,08		
349			325437,11	1307019,38
	200° 29' 07"	52,06		
350			325388,34	1307001,16
	345° 42' 51"	139,69		
351			325523,71	1306966,69
	346° 19' 11"	144,4		
352			325664,01	1306932,54
	342° 09' 07"	106,53		
353			325765,41	1306899,89
	220° 48' 16"	255,45		
354			325572,05	1306732,96
	303° 50' 53"	24,13		
355			325585,49	1306712,92
	275° 16' 10"	17,97		
356			325587,14	1306695,03
	356° 54' 07"	37,75		
357			325624,83	1306692,99
	334° 21' 03"	28,25		
358			325650,3	1306680,76
	319° 35' 17"	29,88		
359			325673,05	1306661,39
	248° 40' 05"	23,34		
360			325664,56	1306639,65
	194° 17' 40"	37,14		
361			325628,57	1306630,48
	184° 41' 45"	58,27		
362			325570,5	1306625,71
	226° 45' 01"	21,76		
363			325555,59	1306609,86
	267° 36' 54"	22,59		
364			325554,65	1306587,29
	294° 05' 19"	121,4		
365			325604,2	1306476,46
	276° 20' 21"	134,85		
366			325619,09	1306342,43
	324° 32' 43"	21,7		
367			325636,77	1306329,84
	357° 28' 43"	63,42		
368			325700,13	1306327,05
	313° 30' 22"	33,09		
369			325722,91	1306303,05

Название (номер) межевого знака	Дирекционные углы (град. мин. сек.)	Длина линии(м)	X координата	Y координата
	278° 08' 12"	24,3		
370			325726,35	1306278,99
	263° 20' 14"	18,44		
371			325724,21	1306260,67
	263° 21' 47"	29,85		
372			325720,76	1306231,02
	277° 18' 33"	64,85		
373			325729,01	1306166,7
	300° 57' 17"	10,87		
374			325734,6	1306157,38
	34° 46' 15"	55,59		
375			325780,26	1306189,08
	4° 04' 40"	26,16		
376			325806,35	1306190,94
	329° 27' 36"	21,1		
377			325824,52	1306180,22
	313° 44' 30"	14,81		
378			325834,76	1306169,52
	291° 13' 46"	21,21		
379			325842,44	1306149,75
	269° 16' 29"	19,75		
380			325842,19	1306130
	254° 26' 13"	42,6		
381			325830,76	1306088,96
	267° 24' 14"	20,53		
382			325829,83	1306068,45
	240° 50' 59"	45,9		
383			325807,47	1306028,36
	222° 30' 57"	45,52		
384			325773,92	1305997,6
	229° 59' 57"	30,43		
385			325754,36	1305974,29
	253° 07' 40"	61,57		
386			325736,49	1305915,37
	250° 20' 56"	13,86		
387			325731,83	1305902,32
	234° 05' 42"	33,37		
388			325712,26	1305875,29
	40° 06' 41"	46,3		
389			325747,67	1305905,12
	12° 59' 47"	24,86		
390			325771,89	1305910,71
	356° 11' 39"	14,01		
391			325785,87	1305909,78
	270° 00' 00"	13,05		
392			325785,87	1305896,73
	325° 42' 29"	24,81		
393			325806,37	1305882,75
	273° 56' 06"	27,1		
394			325808,23	1305855,71
	233° 55' 39"	77,6		
395			325762,54	1305792,99
	259° 30' 39"	25,6		

Название (номер) межевого знака	Дирекционные углы (град. мин. сек.)	Длина линии(м)	X координата	Y координата
396			325757,88	1305767,82
	326° 17' 51"	77,28		
397			325822,17	1305724,94
	315° 09' 40"	47,81		
398			325856,07	1305691,23
	311° 37' 23"	22,45		
399			325870,98	1305674,45
	282° 04' 54"	40,04		
400			325879,36	1305635,3
	257° 01' 17"	37,31		
401			325870,98	1305598,94
	239° 25' 49"	47,64		
402			325846,75	1305557,92
	244° 22' 56"	99,55		
403			325803,71	1305468,16
	227° 47' 50"	67,96		
404			325758,06	1305417,82
	309° 08' 52"	32,46		
405			325778,55	1305392,65
	291° 48' 05"	20,09		
406			325786,01	1305374
	280° 55' 10"	54,11		
407			325796,26	1305320,87
	316° 20' 47"	55,37		
408			325836,32	1305282,65
	293° 04' 06"	61,81		
409			325860,54	1305225,78
	282° 17' 49"	31,88		
410			325867,33	1305194,63
	250° 15' 23"	38,63		
411			325854,28	1305158,27
	265° 43' 16"	37,39		
412			325851,49	1305120,98
	330° 10' 08"	88,07		
413			325927,89	1305077,17
	10° 47' 28"	19,92		
414			325947,46	1305080,9
	57° 04' 50"	45,98		
415			325972,45	1305119,5
	17° 10' 49"	17,91		
416			325989,56	1305124,79
	347° 45' 39"	19,1		
417			326008,23	1305120,74
	313° 56' 47"	44,61		
418			326039,19	1305088,62
	299° 26' 16"	42,57		
419			326060,11	1305051,55
	256° 27' 18"	51,19		
420			326048,12	1305001,78
	234° 50' 34"	26,97		
421			326032,59	1304979,73
	224° 30' 05"	16,25		
422			326021	1304968,34

Название (номер) межевого знака	Дирекционные углы (град. мин. сек.)	Длина линии(м)	X координата	Y координата
	234° 11' 53"	55,69		
423			325988,42	1304923,17
	278° 07' 31"	67,78		
424			325998	1304856,07
	249° 51' 37"	59,74		
425			325977,43	1304799,98
	288° 03' 50"	60,53		
426			325996,2	1304742,43
	314° 33' 55"	34,47		
427			326020,39	1304717,87
	353° 26' 02"	45,65		
428			326065,74	1304712,65
	351° 58' 33"	4,58		
429			326070,28	1304712,01
	342° 44' 26"	54,57		
430			326122,39	1304695,82
	322° 08' 04"	21,64		
431			326139,47	1304682,54
	277° 30' 13"	62,87		
432			326147,68	1304620,21
	313° 07' 02"	155,61		
433			326254,04	1304506,62
	271° 53' 45"	27,51		
434			326254,95	1304479,13
	281° 58' 51"	53,76		
435			326266,11	1304426,54
	243° 48' 13"	87,6		
436			326227,44	1304347,94
	272° 26' 15"	24,92		
437			326228,5	1304323,04
	318° 39' 25"	79,93		
438			326288,51	1304270,24
	295° 09' 02"	3,62		
439			326290,05	1304266,96
	293° 04' 57"	41,52		
440			326306,33	1304228,76
	249° 57' 48"	87,79		
441			326276,25	1304146,28
	223° 25' 08"	29,21		
442			326255,03	1304126,2
	222° 23' 26"	35,26		
443			326228,99	1304102,43
	238° 03' 47"	69,26		
444			326192,35	1304043,65
	270° 25' 23"	44,7		
445			326192,68	1303998,95
	245° 28' 03"	4,29		
446			326190,9	1303995,05
	349° 05' 58"	66,68		
447			326256,38	1303982,44
	28° 07' 36"	49,23		
448			326299,8	1304005,65
	351° 24' 41"	106,74		

Название (номер) межевого знака	Дирекционные углы (град. мин. сек.)	Длина линии(м)	X координата	Y координата
449			326405,34	1303989,71
	279° 15' 10"	22,02		
450			326408,88	1303967,98
	259° 40' 25"	18,97		
451			326405,48	1303949,32
	280° 10' 46"	89,57		
452			326421,31	1303861,16
	248° 07' 07"	66,6		
453			326396,49	1303799,36
	303° 05' 48"	25,44		
454			326410,38	1303778,05
	349° 40' 57"	49,13		
455			326458,72	1303769,25
	347° 58' 28"	23,09		
456			326481,3	1303764,44
	327° 35' 01"	61,02		
457			326532,81	1303731,73
	294° 35' 20"	90,27		
458			326570,37	1303649,65
	353° 45' 50"	24,95		
459			326595,17	1303646,94
	317° 10' 12"	51,54		
460			326632,97	1303611,9
	286° 48' 17"	44,69		
461			326645,89	1303569,12
	238° 19' 14"	2,61		
462			326644,52	1303566,9
	264° 12' 43"	84,58		
463			326635,99	1303482,75
	271° 05' 46"	85,74		
464			326637,63	1303397,03
	279° 42' 57"	109,56		
465			326656,12	1303289,04
	291° 09' 28"	117,03		
466			326698,36	1303179,9
	266° 29' 05"	26,91		
467			326696,71	1303153,04
	227° 22' 26"	23,73		
468			326680,64	1303135,58
	206° 17' 14"	83,91		
469			326605,41	1303098,42
	240° 45' 50"	26,68		
470			326592,38	1303075,14
	292° 18' 44"	35,82		
471			326605,98	1303042
	302° 29' 59"	57,27		
472			326636,75	1302993,7
	297° 47' 33"	23,59		
473			326647,75	1302972,83
	253° 43' 48"	11,64		
474			326644,49	1302961,66
	205° 39' 02"	12,89		
475			326632,87	1302956,08

Название (номер) межевого знака	Дирекционные углы (град. мин. сек.)	Длина линии(м)	X координата	Y координата
	187° 14' 25"	22,22		
476			326610,83	1302953,28
	221° 30' 53"	36,87		
477			326583,22	1302928,84
	318° 56' 26"	69,45		
478			326635,59	1302883,22
	278° 55' 03"	49,09		
479			326643,2	1302834,72
	233° 10' 37"	51,51		
480			326612,33	1302793,49
	302° 51' 04"	8,9		
481			326617,16	1302786,01
	348° 56' 35"	78,21		
482			326693,92	1302771,01
	326° 30' 55"	58,8		
483			326742,96	1302738,57
	301° 24' 02"	50,4		
484			326769,22	1302695,55
	294° 46' 56"	28,46		
485			326781,15	1302669,71
	331° 36' 37"	76,41		
486			326848,37	1302633,38
	326° 41' 21"	56,16		
487			326895,3	1302602,54
	350° 33' 06"	33,63		
488			326928,47	1302597,02
	345° 42' 37"	53,2		
489			326980,02	1302583,89
	336° 38' 39"	34,43		
490			327011,63	1302570,24
	308° 50' 24"	54,63		
491			327045,89	1302527,69
	300° 04' 30"	63,7		
492			327077,81	1302472,57
	326° 42' 44"	43,86		
493			327114,47	1302448,5
	334° 16' 53"	50,56		
494			327160,02	1302426,56
	1° 19' 10"	29,1		
495			327189,11	1302427,23
	1° 18' 59"	15,23		
496			327204,34	1302427,58
	13° 10' 59"	34,2		
497			327237,64	1302435,38
	344° 18' 00"	19,88		
498			327256,78	1302430
	335° 10' 21"	39,68		
499			327292,79	1302413,34
	340° 30' 01"	32		
500			327322,95	1302402,66
	359° 24' 20"	34,7		
501			327357,65	1302402,3
	352° 04' 45"	29,03		

Название (номер) межевого знака	Дирекционные углы (град. мин. сек.)	Длина линии(м)	X координата	Y координата
502			327386,4	1302398,3
	328° 23' 09"	17,23		
503			327401,07	1302389,27
	306° 11' 54"	11,09		
504			327407,62	1302380,32
	271° 36' 25"	19,26		
505			327408,16	1302361,07
	285° 18' 23"	21,55		
506			327413,85	1302340,28
	330° 44' 56"	27,77		
507			327438,08	1302326,71
	323° 33' 29"	22,76		
508			327456,39	1302313,19
	310° 15' 38"	29,35		
509			327475,36	1302290,79
	306° 24' 51"	79,71		
510			327522,68	1302226,64
	320° 48' 00"	51,01		
511			327562,21	1302194,4
	320° 15' 34"	30,47		
512			327585,64	1302174,92
	308° 25' 20"	30,49		
513			327604,59	1302151,03
	292° 58' 59"	25,84		
514			327614,68	1302127,24
	278° 50' 46"	40,51		
515			327620,91	1302087,21
	273° 01' 49"	46,73		
516			327623,38	1302040,55
	272° 15' 43"	29,64		
517			327624,55	1302010,93
	334° 49' 48"	129,88		
518			327742,1	1301955,69
	330° 38' 42"	35,37		
519			327772,93	1301938,35
	327° 04' 15"	33,2		
520			327800,8	1301920,3
	328° 04' 12"	24,2		
521			327821,34	1301907,5
	357° 25' 53"	42,84		
522			327864,14	1301905,58
	353° 40' 47"	22,26		
523			327886,26	1301903,13
	334° 55' 06"	26,77		
524			327910,51	1301891,78
	328° 52' 28"	29,13		
525			327935,45	1301876,72
	342° 01' 08"	12,37		
526			327947,22	1301872,9
	348° 17' 09"	38,37		
527			327984,79	1301865,11
	351° 47' 59"	33,51		
528			328017,96	1301860,33

Название (номер) межевого знака	Дирекционные углы (град. мин. сек.)	Длина линии(м)	X координата	Y координата
	10° 44' 34"	22,59		
529			328040,15	1301864,54
	14° 42' 07"	25,26		
530			328064,58	1301870,95
	12° 16' 04"	16,66		
531			328080,86	1301874,49
	344° 36' 10"	14,5		
532			328094,84	1301870,64
	314° 20' 39"	13,59		
533			328104,34	1301860,92
	306° 06' 36"	38,3		
534			328126,91	1301829,98
	355° 48' 11"	8,06		
535			328134,95	1301829,39
	317° 31' 06"	60,19		
536			328179,34	1301788,74
	311° 42' 01"	28,5		
537			328198,3	1301767,46
	298° 34' 50"	13,73		
538			328204,87	1301755,4
	319° 06' 55"	40,99		
539			328235,86	1301728,57
	289° 54' 41"	25,28		
540			328244,47	1301704,8
	297° 34' 50"	39,87		
541			328262,93	1301669,46
	306° 51' 36"	46,14		
542			328290,61	1301632,54
	304° 56' 04"	46,36		
543			328317,16	1301594,53
	298° 42' 07"	33,94		
544			328333,46	1301564,76
	296° 31' 28"	31,6		
545			328347,57	1301536,49
	288° 22' 00"	23,87		
546			328355,09	1301513,84
	313° 41' 37"	23,26		
547			328371,16	1301497,02
	324° 22' 15"	22,54		
548			328389,48	1301483,89
	328° 33' 35"	20,21		
549			328406,72	1301473,35
	296° 53' 08"	9,6		
550			328411,06	1301464,79
	286° 16' 23"	8,89		
551			328413,55	1301456,26
	258° 34' 31"	9,79		
552			328411,61	1301446,66
	226° 47' 52"	13,07		
553			328402,66	1301437,13
	223° 23' 22"	13,33		
554			328392,97	1301427,97
	228° 37' 24"	10,74		

Название (номер) межевого знака	Дирекционные углы (град. мин. сек.)	Длина линии(м)	X координата	Y координата
555			328385,87	1301419,91
	253° 48' 32"	9,61		
556			328383,19	1301410,68
	275° 19' 10"	10,79		
557			328384,19	1301399,94
	280° 59' 50"	14,73		
558			328387	1301385,48
	277° 54' 49"	14,96		
559			328389,06	1301370,66
	278° 17' 57"	11,99		
560			328390,79	1301358,8
	276° 04' 31"	12,66		
561			328392,13	1301346,21
	275° 34' 56"	13,78		
562			328393,47	1301332,5
	287° 48' 08"	14,03		
563			328397,76	1301319,14
	297° 31' 29"	11,75		
564			328403,19	1301308,72
	294° 57' 43"	9,43		
565			328407,17	1301300,17
	290° 20' 05"	5,15		
566			328408,96	1301295,34
	276° 45' 01"	11,57		
567			328410,32	1301283,85
	288° 18' 57"	13,68		
568			328414,62	1301270,86
	301° 00' 43"	20,42		
569			328425,14	1301253,36
	313° 45' 35"	24,83		
570			328442,31	1301235,43
	330° 04' 01"	10,58		
571			328451,48	1301230,15
	7° 01' 39"	16,76		
572			328468,11	1301232,2
	359° 26' 17"	21,41		
573			328489,52	1301231,99
	359° 21' 51"	8,11		
574			328497,63	1301231,9
	1° 18' 46"	33,61		
575			328531,23	1301232,67
	333° 26' 06"	29,56		
576			328557,67	1301219,45
	322° 37' 44"	29,03		
577			328580,74	1301201,83
	297° 39' 21"	21,85		
578			328590,88	1301182,48
	303° 02' 18"	19,99		
579			328601,78	1301165,72
	344° 23' 08"	21,4		
580			328622,39	1301159,96
	349° 37' 36"	21,71		
581			328643,75	1301156,05

Название (номер) межевого знака	Дирекционные углы (град. мин. сек.)	Длина линии(м)	X координата	Y координата
	353° 02' 29"	20,06		
582			328663,66	1301153,62
	341° 44' 07"	17,04		
583			328679,84	1301148,28
	317° 54' 46"	14,47		
584			328690,58	1301138,58
	300° 59' 10"	17,64		
585			328699,66	1301123,46
	302° 33' 45"	17,33		
586			328708,99	1301108,85
	329° 21' 10"	15,83		
587			328722,61	1301100,78
	353° 56' 09"	19,03		
588			328741,53	1301098,77
	2° 36' 35"	21,96		
589			328763,47	1301099,77
	16° 59' 54"	31,91		
590			328793,99	1301109,1
	9° 26' 49"	24,55		
591			328818,21	1301113,13
	3° 35' 28"	12,13		
592			328830,32	1301113,89
	348° 17' 56"	14,94		
593			328844,95	1301110,86
	339° 48' 10"	15,32		
594			328859,33	1301105,57
	351° 23' 18"	8,41		
595			328867,65	1301104,31
	4° 04' 52"	17,7		
596			328885,31	1301105,57
	17° 23' 59"	13,48		
597			328898,17	1301109,6
	25° 43' 10"	36,36		
598			328930,93	1301125,38
	4° 57' 52"	23		
599			328953,84	1301127,37
	358° 11' 00"	17,35		
600			328971,18	1301126,82
	353° 41' 47"	25,96		
601			328996,98	1301123,97
	330° 44' 49"	18,5		
602			329013,12	1301114,93
	340° 00' 49"	14,48		
603			329026,73	1301109,98
	8° 25' 37"	14,19		
604			329040,77	1301112,06
	31° 10' 12"	14,76		
605			329053,4	1301119,7
	38° 42' 15"	18,12		
606			329067,54	1301131,03
	46° 46' 37"	19,61		
607			329080,97	1301145,32
	28° 06' 58"	9,25		

Название (номер) межевого знака	Дирекционные углы (град. мин. сек.)	Длина линии(м)	X координата	Y координата
608			329089,13	1301149,68
	352° 16' 23"	14,88		
609			329103,87	1301147,68
	322° 39' 43"	23,49		
610			329122,55	1301133,43
	310° 34' 55"	31,94		
611			329143,33	1301109,17
	301° 09' 29"	43,51		
612			329165,84	1301071,94
	300° 26' 06"	29,35		
613			329180,71	1301046,63
	313° 42' 39"	23,26		
614			329196,78	1301029,82
	335° 16' 09"	15,37		
615			329210,74	1301023,39
	7° 56' 09"	17,53		
616			329228,1	1301025,81
	6° 57' 21"	19,74		
617			329247,69	1301028,2
	8° 06' 24"	24,11		
618			329271,56	1301031,6
	335° 56' 15"	66,37		
619			329332,16	1301004,54
	356° 27' 12"	31,2		
620			329363,3	1301002,61
	6° 40' 18"	49,84		
621			329412,8	1301008,4
	9° 01' 11"	31,06		
622			329443,48	1301013,27
	343° 14' 26"	14,6		
623			329457,46	1301009,06
	341° 56' 32"	64,88		
624			329519,14	1300988,95
	5° 54' 38"	72,45		
625			329591,2	1300996,41
	332° 50' 02"	66,52		
626			329650,38	1300966,04
	349° 34' 09"	47,56		
627			329697,15	1300957,43
	8° 19' 24"	23,9		
628			329720,8	1300960,89
	22° 51' 35"	14,88		
629			329734,51	1300966,67
	28° 32' 12"	30,42		
630			329761,23	1300981,2
	349° 55' 45"	8,98		
631			329770,07	1300979,63
	342° 09' 26"	16,22		
632			329785,51	1300974,66
	317° 05' 25"	16,48		
633			329797,58	1300963,44
	314° 50' 17"	30,04		
634			329818,76	1300942,14

Название (номер) межевого знака	Дирекционные углы (град. мин. сек.)	Длина линии(м)	X координата	Y координата
	330° 48' 38"	14,85		
635			329831,72	1300934,9
	345° 12' 32"	14,73		
636			329845,96	1300931,14
	358° 07' 47"	16,24		
637			329862,19	1300930,61
	15° 11' 53"	14,95		
638			329876,62	1300934,53
	28° 51' 12"	13,55		
639			329888,49	1300941,07
	14° 27' 42"	16,66		
640			329904,62	1300945,23
	6° 37' 51"	15,24		
641			329919,76	1300946,99
	349° 01' 05"	18,16		
642			329937,59	1300943,53
	326° 27' 32"	14,95		
643			329950,05	1300935,27
	347° 22' 53"	12,45		
644			329962,2	1300932,55
	24° 56' 18"	17,17		
645			329977,77	1300939,79
	35° 11' 45"	17,73		
646			329992,26	1300950,01
	25° 21' 07"	14,36		
647			330005,24	1300956,16
	354° 32' 15"	19,54		
648			330024,69	1300954,3
	342° 29' 59"	15,9		
649			330039,85	1300949,52
	319° 17' 57"	21,22		
650			330055,94	1300935,68
	317° 25' 40"	19,36		
651			330070,2	1300922,58
	1° 59' 30"	24,74		
652			330094,93	1300923,44
	9° 26' 02"	53,2		
653			330147,41	1300932,16
	15° 54' 06"	23,47		
654			330169,98	1300938,59
	37° 22' 40"	12,63		
655			330180,02	1300946,26
	66° 50' 54"	14,42		
656			330185,69	1300959,52
	78° 44' 19"	13,93		
657			330188,41	1300973,18
	79° 31' 16"	15,01		
658			330191,14	1300987,94
	61° 12' 19"	10,92		
659			330196,4	1300997,51
	43° 20' 46"	14,7		
660			330207,09	1301007,6
	26° 35' 09"	12,4		

Название (номер) межевого знака	Дирекционные углы (град. мин. сек.)	Длина линии(м)	X координата	Y координата
661			330218,18	1301013,15
	11° 55' 04"	18,3		
662			330236,09	1301016,93
	346° 40' 42"	29,56		
663			330264,85	1301010,12
	333° 35' 30"	22,89		
664			330285,35	1300999,94
	334° 08' 13"	13,87		
665			330297,83	1300993,89
	350° 12' 38"	13,82		
666			330311,45	1300991,54
	10° 27' 52"	15,42		
667			330326,61	1300994,34
	21° 51' 23"	13,57		
668			330339,2	1300999,39
	54° 19' 53"	12,21		
669			330346,32	1301009,31
	80° 01' 02"	15,75		
670			330349,05	1301024,82
	70° 58' 34"	11,69		
671			330352,86	1301035,87
	59° 46' 41"	11,92		
672			330358,86	1301046,17
	25° 18' 58"	13,54		
673			330371,1	1301051,96
	13° 01' 33"	11		
674			330381,82	1301054,44
	7° 22' 08"	13,41		
675			330395,12	1301056,16
	7° 54' 13"	17,53		
676			330412,48	1301058,57
	7° 58' 22"	14,92		
677			330427,26	1301060,64
	32° 58' 20"	28,77		
678			330451,4	1301076,3
	33° 57' 17"	30,01		
679			330476,29	1301093,06
	42° 51' 29"	27,43		
680			330496,4	1301111,72
	38° 46' 57"	26,25		
681			330516,86	1301128,16
	20° 19' 32"	16,58		
682			330532,41	1301133,92
	358° 05' 10"	15,87		
683			330548,27	1301133,39
	342° 33' 34"	16,58		
684			330564,09	1301128,42
	338° 26' 25"	26,86		
685			330589,07	1301118,55
	347° 30' 11"	21,49		
686			330610,05	1301113,9
	3° 10' 07"	17,01		
687			330627,03	1301114,84

Название (номер) межевого знака	Дирекционные углы (град. мин. сек.)	Длина линии(м)	X координата	Y координата
	12° 01' 32"	49,15		
688			330675,1	1301125,08
	357° 15' 45"	29,52		
689			330704,59	1301123,67
	0° 35' 32"	35,79		
690			330740,38	1301124,04
	339° 33' 02"	23,93		
691			330762,8	1301115,68
	317° 48' 56"	17,27		
692			330775,6	1301104,08
	301° 20' 57"	10,46		
693			330781,04	1301095,15
	284° 11' 47"	13,01		
694			330784,23	1301082,54
	277° 12' 53"	19,03		
695			330786,62	1301063,66
	283° 51' 16"	23,68		
696			330792,29	1301040,67
	304° 10' 25"	20,7		
697			330803,92	1301023,54
	307° 52' 30"	23,15		
698			330818,13	1301005,27
	308° 48' 50"	24,41		
699			330833,43	1300986,25
	295° 00' 24"	30,75		
700			330846,43	1300958,38
	287° 42' 55"	74,01		
701			330868,95	1300887,88
	286° 39' 05"	28,65		
702			330877,16	1300860,43
	283° 09' 34"	38,83		
703			330886	1300822,62
	283° 01' 31"	37,67		
704			330894,49	1300785,92
	291° 16' 50"	32,68		
705			330906,35	1300755,47
	295° 50' 32"	105,3		
706			330952,25	1300660,7
	277° 10' 28"	41,8		
707			330957,47	1300619,23
	272° 48' 43"	292,51		
708			330971,82	1300327,07
	272° 47' 57"	23,96		
709			330972,99	1300303,14
	272° 49' 35"	24,54		
710			330974,2	1300278,63
	272° 48' 56"	7,94		
711			330974,59	1300270,7
	6° 26' 29"	376,51		
712			331348,72	1300312,94
	6° 26' 17"	153,04		
713			331500,79	1300330,1
	15° 24' 23"	510,31		

Название (номер) межевого знака	Дирекционные углы (град. мин. сек.)	Длина линии(м)	X координата	Y координата
714			331992,76	1300465,67
	23° 19' 44"	409,81		
715			332369,07	1300627,96
	75° 39' 26"	47,15		
716			332380,75	1300673,64
	75° 38' 39"	32,18		
717			332388,73	1300704,82
	75° 39' 00"	230,83		
718			332445,94	1300928,45
	76° 37' 35"	494,73		
719			332560,37	1301409,76
	79° 38' 14"	30,97		
720			332565,94	1301440,22
	79° 39' 26"	4,07		
721			332566,67	1301444,22
	79° 37' 56"	464,92		
722			332650,34	1301901,55
	105° 57' 57"	130,81		
723			332614,36	1302027,31
	110° 34' 40"	30,78		
724			332603,54	1302056,13
	107° 12' 22"	120,62		
725			332567,86	1302171,35
	113° 31' 27"	242,8		
726			332470,95	1302393,97
	111° 32' 32"	402,36		
727			332323,21	1302768,22
	122° 49' 21"	22,9		
728			332310,8	1302787,46
	111° 46' 44"	344,32		
729			332183,05	1303107,2
	93° 50' 17"	321,35		
730			332161,54	1303427,83
	91° 13' 07"	272,74		
731			332155,74	1303700,51
	358° 02' 09"	325,61		
732			332481,16	1303689,35
	355° 49' 53"	111,57		
733			332592,43	1303681,24
	358° 09' 36"	92,5		
734			332684,88	1303678,27
	347° 54' 16"	44,19		
735			332728,09	1303669,01
	355° 33' 26"	287,35		
736			333014,58	1303646,75
	353° 51' 20"	132,57		
737			333146,39	1303632,56
	353° 42' 55"	351,51		
738			333495,79	1303594,08
	354° 29' 48"	303,32		
739			333797,71	1303564,99
	351° 09' 53"	287,64		
740			334081,94	1303520,81

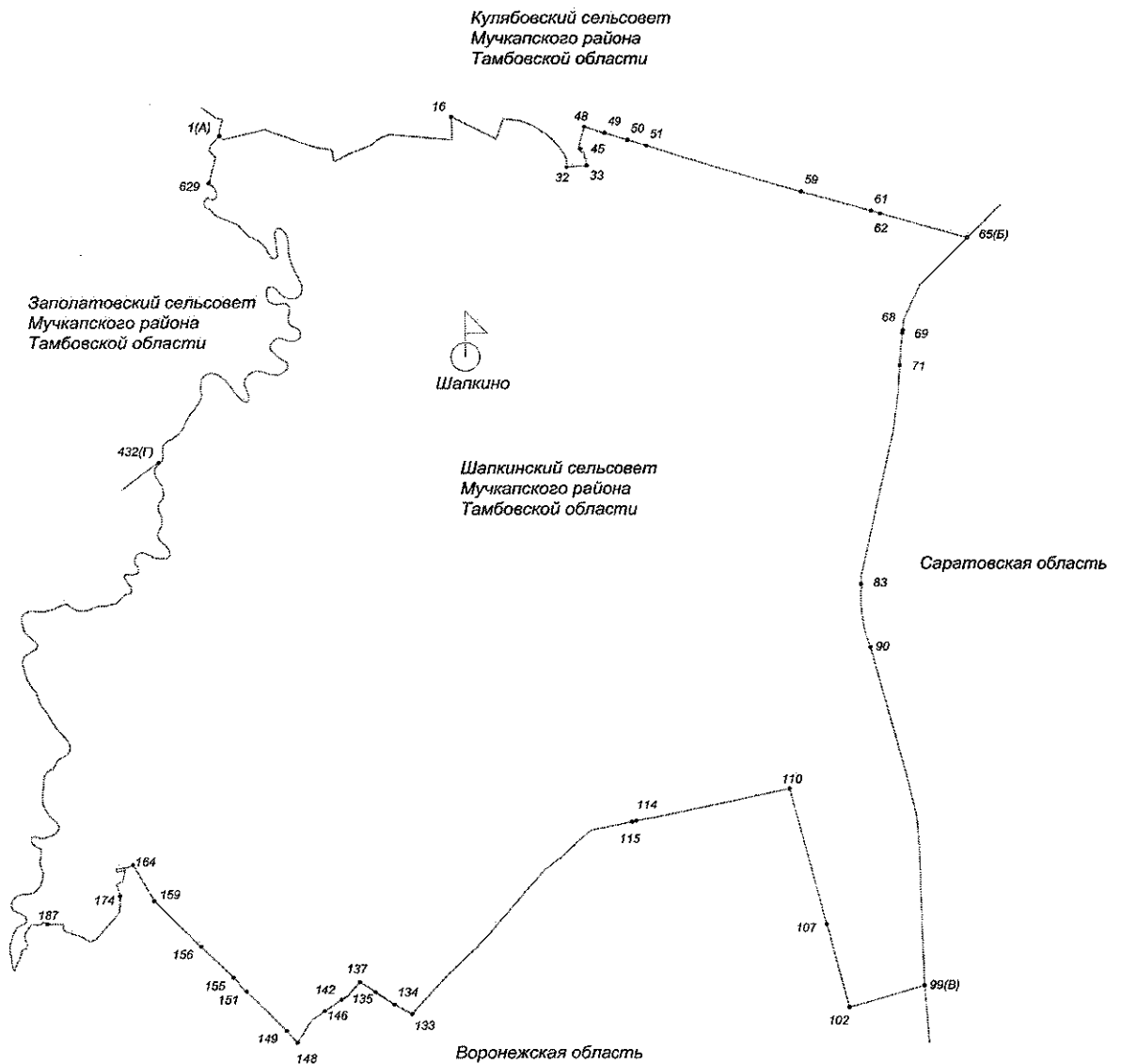
Название (номер) межевого знака	Дирекционные углы (град. мин. сек.)	Длина линии(м)	X координата	Y координата
	277° 17' 31"	34,04		
741			334086,26	1303487,05
	271° 16' 03"	755,85		
742			334102,98	1302731,38
	274° 24' 55"	80,15		
743			334109,15	1302651,47
	271° 35' 34"	579,2		
744			334125,25	1302072,49
	269° 06' 25"	189,91		
745			334122,29	1301882,6
	270° 30' 24"	401,43		
746			334125,84	1301481,19
	250° 14' 04"	5,17		
747			334124,09	1301476,32
	275° 46' 09"	19,5		
748			334126,05	1301456,92
	270° 30' 37"	43,78		
749			334126,44	1301413,14
	270° 30' 50"	15,61		
750			334126,58	1301397,53
	26° 24' 39"	495,18		
751			334570,08	1301617,79
	26° 52' 55"	130,95		
752			334686,88	1301677
	27° 47' 14"	284,93		
753			334938,95	1301809,83
	27° 43' 17"	503,25		
754			335384,44	1302043,93
	30° 47' 31"	498,26		
755			335812,46	1302299
	73° 15' 56"	51,37		
756			335827,25	1302348,19
	70° 41' 41"	3,54		
757			335828,42	1302351,53
	79° 32' 59"	22,22		
758			335832,45	1302373,38
	79° 32' 30"	110,84		
759			335852,57	1302482,38
	66° 30' 32"	228,75		
760			335943,75	1302692,17
	64° 27' 21"	99,91		
761			335986,83	1302782,31
	67° 50' 04"	358,83		
762			336122,21	1303114,62
	62° 03' 54"	40,96		
763			336141,4	1303150,81
	65° 05' 55"	122,93		
764			336193,16	1303262,31
	65° 45' 08"	208,7		
765			336278,87	1303452,6
	64° 33' 03"	34,67		
766			336293,77	1303483,91
	63° 51' 02"	41,3		

Название (номер) межевого знака	Дирекционные углы (град. мин. сек.)	Длина линии(м)	X координата	Y координата
767			336311,97	1303520,98
	63° 15' 59"	91,16		
768			336352,98	1303602,4
	66° 01' 15"	623,98		
769			336606,57	1304172,53
	66° 40' 42"	437,27		
770			336779,68	1304574,07
	64° 29' 06"	269,65		
771			336895,83	1304817,42
	98° 34' 29"	65,26		
772			336886,1	1304881,95
	97° 04' 25"	149,5		
773			336867,69	1305030,31
	92° 58' 16"	32,41		
774			336866,01	1305062,68
	97° 04' 15"	291,07		
775			336830,18	1305351,54
	96° 24' 37"	19,88		
776			336827,96	1305371,3
	118° 25' 45"	3,02		
777			336826,52	1305373,96
	94° 29' 34"	499,66		
778			336787,38	1305872,08
	95° 34' 33"	201,82		
779			336767,77	1306072,95
	85° 43' 41"	4,16		
780			336768,08	1306077,1
	95° 45' 02"	24,25		
781			336765,65	1306101,23
	97° 00' 16"	235,84		
782			336736,89	1306335,31
	106° 14' 49"	5,22		
783			336735,43	1306340,32
	97° 19' 12"	356,57		
784			336690	1306693,98
	97° 30' 41"	272,56		
785			336654,37	1306964,2
	95° 43' 03"	395,8		
786			336614,94	1307358,03
	80° 09' 37"	167,01		
787			336643,48	1307522,58
	80° 00' 31"	148,13		
788			336669,18	1307668,46
	82° 14' 24"	165,75		
789			336691,56	1307832,69
	80° 39' 11"	258,6		
790			336733,56	1308087,86
	82° 09' 46"	42,9		
791			336739,41	1308130,36
	78° 31' 39"	74,61		
792			336754,25	1308203,48
	101° 36' 28"	25,64		
793			336749,09	1308228,6

Название (номер) межевого знака	Дирекционные углы (град. мин. сек.)	Длина линии(м)	X координата	Y координата
	101° 37' 41"	91,14		
794			336730,72	1308317,87
	99° 19' 33"	244,37		
795			336691,12	1308559,01
	101° 00' 36"	456,75		
1			336603,89	1309007,35

Приложение 9
к Закону Тамбовской области «Об установлении границ
муниципальных образований Мучкапского района
Тамбовской области и определении места нахождения
их представительных органов и о признании
утратившими силу отдельных положений некоторых
законодательных актов Тамбовской области»

**Схема границ
муниципального образования -
Шапкинский сельсовет
Мучкапского района Тамбовской области**



**Описание границ
муниципального образования – Шапкинский сельсовет
Мучкапского района Тамбовской области**

I. Участок границы с муниципальным образованием – Кулябовский сельсовет Мучкапского района Тамбовской области (от А до Б)

Граница с муниципальным образованием – Кулябовский сельсовет проходит:

- от т.1(А) до т.16 – пересекая лесной массив;
- от т.16 до т.32 – по северо-восточной стороне лесополосы;
- от т.32 до т.33 – по пастбищному участку;
- от т.33 до т.45 – по ручью;
- от т.45 до т.48 – по пастбищному участку;
- от т.48 до т.49 – пересекая ручей;
- от т.49 до т.50 – по меже;
- от т.50 до т.51 – пересекая автодорогу;
- от т.51 до т.59 – по юго-западной стороне лесополосы;
- от т.59 до т.61 – по меже, пересекая ручей;
- от т.61 до т.62 – пересекая ручей;
- от т.62 до т.65(Б) – от ручья по меже.

II. Участок границы с Саратовской областью (от Б до В)

Граница с Саратовской областью проходит:

- от т.65(Б) до т.68 – по юго-восточной стороне лесополосы;
- от т.68 до т.69 – пересекая высохший ручей;
- от т.69 до т.71 – по меже;
- от т.71 до т.83 – по северо-западной стороне лесополосы;
- от т.83 до т.90 – по меже;
- от т.90 до т.99(В) – по западной стороне лесополосы.

III. Участок границы с Воронежской областью (от В до Г)

Граница с Воронежской областью проходит:

- от т.99(В) до т.102 – по меже;
- от т.102 до т.107 – по северо-восточной стороне лесополосы;
- от т.107 до т.110 – по меже;
- от т.110 до т.114 – по юго-восточной стороне лесополосы;
- от т.114 до т.115 – по меже;
- от т.115 до т.133 – по юго-восточной стороне лесополосы;
- от т.133 до т.134 – по юго-западной стороне лесополосы;
- от т.134 до т.135 – пересекая пастбищный участок;
- от т.135 до т.137 – по юго-западной стороне лесополосы;

- от т.137 до т.142 – по пастбищному участку;
- от т.142 до т.146 – пересекая р. Баклуша;
- от т.146 до т.148 – по пастбищному участку;
- от т.148 до т.149 – по юго-западной стороне полевой дороги;
- от т.149 до т.151 – по северо-восточной стороне лесополосы;
- от т.151 до т.155 – по меже;
- от т.155 до т.156 – по северо-восточной стороне лесополосы;
- от т.156 до т.159 – по юго-западной стороне лесополосы;
- от т.159 до т.164 – по меже;
- от т.164 до т.174 – пересекая лесной массив;
- от т.174 до т.187 – по юго-восточной стороне лесного массива до р.Ворона;
- от т.187 до т.432(Г) – по середине р. Ворона.

IV. Участок границы с муниципальным образованием – Заполатовский сельсовет Мучкапского района Тамбовской области (от Г до А)

Граница с муниципальным образованием – Заполатовский сельсовет проходит:

- от т.432(Г) до т.629 – по середине р. Ворона;
- от т.629 до т.1(А) – от середины р. Ворона по западной стороне лесных кварталов Уваровского лесхоза Мучкапского лесничества.

**Каталог координат
характерных точек границ муниципального образования-
Шапкинский сельсовет Мучкапского района Тамбовской области**

Название (номер) межевого знака	Дирекционные углы (град. мин. сек.)	Длина линии(м)	X координата	Y координата
1			322722,02	1308240,68
	133° 39' 00"	103,24		
2			322650,76	1308315,38
	81° 16' 31"	49,05		
3			322658,2	1308363,86
	75° 37' 43"	774,52		
4			322850,44	1309114,14
	110° 27' 35"	440,54		
5			322696,45	1309526,89
	111° 41' 08"	316,2		
6			322579,61	1309820,71
	108° 36' 09"	279,06		
7			322490,59	1310085,19
	98° 08' 47"	318,34		
8			322445,48	1310400,32
	169° 01' 28"	238,56		
9			322211,28	1310445,74
	62° 16' 28"	94,51		
10			322255,25	1310529,4
	61° 06' 05"	231,63		
11			322367,19	1310732,19
	68° 18' 00"	475,73		
12			322543,09	1311174,21
	52° 06' 38"	233,12		
13			322686,26	1311358,19
	69° 48' 57"	184,5		
14			322749,92	1311531,36
	95° 18' 04"	1206,83		
15			322638,42	1312733,03
	358° 35' 40"	446,41		
16			323084,7	1312722,08
	116° 11' 42"	360,87		
17			322925,4	1313045,89
	115° 51' 26"	212,85		
18			322832,57	1313237,43
	117° 45' 37"	173,43		
19			322751,79	1313390,9
	116° 47' 02"	216,72		
20			322654,13	1313584,37
	19° 22' 55"	418,85		
21			323049,24	1313723,37
	97° 34' 17"	318,22		
22			323007,31	1314038,82
	108° 12' 13"	255,19		
23			322927,59	1314281,24
	123° 35' 12"	125,89		
24			322857,95	1314386,11
	124° 03' 34"	124,33		

Название (номер) межевого знака	Дирекционные углы (град. мин. сек.)	Длина линии(м)	X координата	Y координата
25			322788,32	1314489,11
	125° 26' 58"	166,85		
26			322691,55	1314625,03
	137° 40' 27"	58,5		
27			322648,3	1314664,42
	139° 11' 15"	52,1		
28			322608,87	1314698,47
	140° 46' 56"	218,7		
29			322439,43	1314836,75
	147° 12' 39"	170,23		
30			322296,32	1314928,94
	159° 11' 54"	31,93		
31			322266,47	1314940,28
	176° 41' 40"	163,72		
32			322103,02	1314949,72
	85° 16' 33"	391,22		
33			322135,24	1315339,61
	337° 38' 48"	53,4		
34			322184,63	1315319,3
	359° 19' 28"	37,31		
35			322221,94	1315318,86
	13° 53' 58"	36,59		
36			322257,46	1315327,65
	342° 54' 20"	15,14		
37			322271,93	1315323,2
	302° 40' 52"	34,34		
38			322290,47	1315294,3
	333° 34' 36"	18,07		
39			322306,65	1315286,26
	357° 31' 06"	65,36		
40			322371,95	1315283,43
	338° 48' 51"	10,54		
41			322381,78	1315279,62
	314° 33' 42"	13,87		
42			322391,51	1315269,74
	285° 46' 49"	46,22		
43			322404,08	1315225,26
	308° 04' 41"	17,07		
44			322414,61	1315211,82
	339° 44' 14"	14,18		
45			322427,91	1315206,91
	8° 59' 54"	31,26		
46			322458,79	1315211,8
	333° 06' 44"	61,12		
47			322513,3	1315184,16
	14° 47' 49"	388,54		
48			322888,95	1315283,39
	107° 15' 16"	410,02		
49			322767,33	1315674,96
	105° 55' 28"	480,23		
50			322635,57	1316136,76
	106° 30' 48"	388,23		
51			322525,22	1316508,98

Название (номер) межевого знака	Дирекционные углы (град. мин. сек.)	Длина линии(м)	X координата	Y координата
	106° 30' 12"	410,92		
52			322408,49	1316902,97
	109° 16' 48"	236,29		
53			322330,47	1317126,01
	106° 24' 32"	455,98		
54			322201,66	1317563,42
	106° 01' 22"	499,67		
55			322063,74	1318043,68
	106° 18' 51"	340,97		
56			321967,96	1318370,92
	106° 27' 08"	296,13		
57			321884,09	1318654,93
	105° 44' 50"	491,21		
58			321750,78	1319127,7
	105° 43' 49"	441,22		
59			321631,16	1319552,4
	105° 25' 52"	519,28		
60			321492,99	1320052,96
	105° 27' 54"	892,34		
61			321255,05	1320912,99
	106° 14' 28"	184,46		
62			321203,46	1321090,09
	105° 41' 12"	1163,57		
63			320888,86	1322210,32
	105° 30' 04"	95,45		
64			320863,35	1322302,3
	105° 21' 28"	499,47		
65			320731,07	1322783,93
	225° 06' 06"	1302,74		
66			319811,53	1321861,12
	204° 12' 02"	757,47		
67			319120,63	1321550,61
	185° 06' 52"	215,27		
68			318906,22	1321531,42
	184° 13' 22"	54,46		
69			318851,91	1321527,41
	185° 58' 57"	251		
70			318602,28	1321501,25
	183° 54' 55"	388,25		
71			318214,94	1321474,74
	182° 30' 21"	65,41		
72			318149,59	1321471,88
	184° 12' 55"	152,51		
73			317997,49	1321460,67
	183° 10' 26"	261,54		
74			317736,35	1321446,19
	186° 14' 35"	637,72		
75			317102,41	1321376,84
	187° 55' 22"	202,19		
76			316902,15	1321348,97
	192° 14' 09"	671,62		
77			316245,79	1321206,63
	192° 29' 26"	354,68		

Название (номер) межевого знака	Дирекционные углы (град. мин. сек.)	Длина линии(м)	X координата	Y координата
78			315899,5	1321129,92
	192° 36' 14"	644,3		
79			315270,73	1320989,33
	191° 42' 43"	333,81		
80			314943,87	1320921,57
	192° 55' 41"	345,24		
81			314607,38	1320844,33
	191° 15' 26"	485,32		
82			314131,4	1320749,59
	183° 26' 51"	178,1		
83			313953,62	1320738,88
	163° 00' 59"	48,07		
84			313907,65	1320752,92
	194° 44' 21"	26,49		
85			313882,03	1320746,18
	187° 53' 45"	96,89		
86			313786,06	1320732,87
	176° 13' 28"	391,35		
87			313395,56	1320758,64
	171° 26' 39"	293		
88			313105,82	1320802,23
	167° 24' 28"	120,78		
89			312987,95	1320828,56
	159° 12' 24"	263,44		
90			312741,67	1320922,08
	164° 18' 12"	509,68		
91			312251	1321059,97
	164° 08' 28"	871,27		
92			311412,89	1321298,06
	164° 44' 44"	1243,79		
93			310212,92	1321625,31
	166° 03' 04"	808,78		
94			309427,99	1321820,27
	175° 28' 18"	680,28		
95			308749,83	1321873,98
	178° 08' 39"	986,33		
96			307764,02	1321905,92
	177° 44' 07"	741,73		
97			307022,87	1321935,23
	177° 25' 18"	691,97		
98			306331,6	1321966,36
	176° 25' 44"	192,65		
99			306139,32	1321978,36
	253° 30' 44"	1035,8		
100			305845,35	1320985,15
	253° 16' 32"	300,14		
101			305758,98	1320697,71
	257° 11' 40"	178,66		
102			305719,38	1320523,49
	344° 32' 13"	6,04		
103			305725,2	1320521,88
	344° 32' 04"	265,06		
104			305980,66	1320451,2

Название (номер) межевого знака	Дирекционные углы (град. мин. сек.)	Длина линии(м)	X координата	Y координата
	344° 32' 05"	857,55		
105			306807,16	1320222,53
	344° 31' 57"	393,64		
106			307186,54	1320117,55
	344° 32' 10"	138,81		
107			307320,32	1320080,54
	344° 35' 12"	2051		
108			309297,55	1319535,42
	344° 35' 11"	365,18		
109			309649,6	1319438,36
	344° 35' 11"	334,37		
110			309971,94	1319349,49
	257° 50' 55"	1120,84		
111			309736,01	1318253,76
	257° 50' 57"	532,86		
112			309623,85	1317732,84
	257° 50' 56"	968,6		
113			309419,97	1316785,94
	258° 40' 37"	448,92		
114			309331,83	1316345,76
	258° 40' 49"	79,53		
115			309316,22	1316267,78
	258° 40' 37"	195,12		
116			309277,91	1316076,46
	258° 40' 32"	146,77		
117			309249,09	1315932,55
	258° 40' 40"	508,64		
118			309149,23	1315433,81
	227° 26' 49"	800,46		
119			308607,9	1314844,15
	227° 27' 55"	18,9		
120			308595,12	1314830,22
	231° 35' 45"	351,62		
121			308376,69	1314554,67
	221° 34' 10"	583,06		
122			307940,47	1314167,79
	219° 09' 15"	246,18		
123			307749,57	1314012,35
	220° 35' 23"	255		
124			307555,93	1313846,44
	220° 37' 37"	390,52		
125			307259,54	1313592,16
	221° 30' 31"	386,42		
126			306970,17	1313336,07
	231° 25' 43"	2,02		
127			306968,91	1313334,49
	231° 18' 12"	12,11		
128			306961,34	1313325,04
	221° 53' 59"	123,55		
129			306869,38	1313242,53
	227° 07' 02"	356,97		
130			306626,46	1312980,96
	224° 16' 02"	478,89		

Название (номер) межевого знака	Дирекционные углы (град. мин. сек.)	Длина линии(м)	X координата	Y координата
131			306283,53	1312646,69
	224° 00' 53"	415,78		
132			305984,52	1312357,79
	221° 08' 33"	533,96		
133			305582,41	1312006,48
	299° 08' 39"	382,93		
134			305768,9	1311672,03
	302° 46' 53"	444,89		
135			306009,78	1311297,99
	302° 49' 55"	223,12		
136			306130,75	1311110,51
	300° 58' 51"	144,75		
137			306205,26	1310986,41
	248° 05' 20"	9,7		
138			306201,64	1310977,41
	221° 00' 51"	288,49		
139			305983,96	1310788,09
	142° 01' 28"	8,5		
140			305977,26	1310793,32
	221° 00' 13"	44,95		
141			305943,34	1310763,83
	236° 08' 27"	149,49		
142			305860,05	1310639,69
	235° 15' 25"	113,65		
143			305795,28	1310546,3
	257° 50' 19"	5,41		
144			305794,14	1310541,01
	237° 03' 53"	72,63		
145			305754,65	1310480,05
	237° 03' 47"	204,22		
146			305643,61	1310308,65
	236° 41' 17"	311,42		
147			305472,58	1310048,4
	210° 50' 01"	506,86		
148			305037,36	1309788,61
	318° 19' 20"	308,1		
149			305267,48	1309583,74
	315° 46' 05"	501,66		
150			305626,93	1309233,8
	314° 13' 25"	580,81		
151			306032,02	1308817,58
	314° 13' 16"	152,4		
152			306138,31	1308708,36
	318° 58' 13"	148,28		
153			306250,17	1308611,02
	315° 32' 47"	20,76		
154			306264,99	1308596,48
	315° 34' 02"	52,14		
155			306302,22	1308559,98
	314° 06' 36"	869,97		
156			306907,75	1307935,34
	313° 57' 02"	237,85		
157			307072,83	1307764,1

Название (номер) межевого знака	Дирекционные углы (град. мин. сек.)	Длина линии(м)	X координата	Y координата
	314° 35' 56"	454,44		
158			307391,91	1307440,52
	314° 35' 52"	573,16		
159			307794,34	1307032,4
	329° 47' 01"	365,79		
160			308110,43	1306848,31
	329° 46' 59"	380,9		
161			308439,58	1306656,61
	301° 52' 23"	1,84		
162			308440,55	1306655,05
	301° 48' 24"	18,65		
163			308450,38	1306639,2
	330° 10' 11"	54,18		
164			308497,38	1306612,25
	247° 21' 23"	63,3		
165			308473,01	1306553,83
	242° 01' 40"	55,54		
166			308446,96	1306504,78
	259° 32' 21"	49,62		
167			308437,95	1306455,98
	263° 47' 00"	157,36		
168			308420,91	1306299,55
	184° 40' 24"	56,46		
169			308364,64	1306294,95
	81° 21' 47"	178,46		
170			308391,44	1306471,39
	196° 17' 44"	224,56		
171			308175,9	1306408,38
	241° 47' 39"	131,81		
172			308113,6	1306292,22
	155° 12' 11"	115,95		
173			308008,34	1306340,85
	167° 14' 26"	119,62		
174			307891,67	1306367,27
	179° 55' 49"	205,67		
175			307686	1306367,52
	189° 04' 40"	111,93		
176			307575,47	1306349,86
	217° 26' 05"	196,15		
177			307419,72	1306230,63
	221° 09' 05"	497,57		
178			307045,06	1305903,2
	251° 42' 22"	116,86		
179			307008,38	1305792,25
	296° 01' 23"	8,98		
180			307012,32	1305784,18
	298° 15' 48"	235,55		
181			307123,86	1305576,71
	286° 15' 31"	123,66		
182			307158,48	1305458
	286° 27' 08"	61,33		
183			307175,85	1305399,18
	287° 45' 56"	39,79		

Название (номер) межевого знака	Дирекционные углы (град. мин. сек.)	Длина линии(м)	X координата	Y координата
184			307187,99	1305361,29
	301° 21' 17"	84,95		
185			307232,19	1305288,75
	353° 08' 34"	117,01		
186			307348,36	1305274,78
	270° 10' 23"	304,66		
187			307349,28	1304970,12
	311° 08' 10"	21,62		
188			307363,5	1304953,84
	296° 51' 33"	45,29		
189			307383,96	1304913,44
	250° 56' 24"	25,51		
190			307375,63	1304889,33
	240° 27' 31"	26,87		
191			307362,38	1304865,95
	246° 51' 10"	57,16		
192			307339,91	1304813,39
	259° 39' 39"	37,39		
193			307333,2	1304776,61
	203° 30' 49"	9,07		
194			307324,88	1304772,99
	287° 54' 25"	62,12		
195			307343,98	1304713,88
	275° 39' 41"	23,11		
196			307346,26	1304690,88
	243° 07' 28"	30,53		
197			307332,46	1304663,65
	224° 40' 44"	45,41		
198			307300,17	1304631,72
	224° 39' 58"	53,39		
199			307262,2	1304594,19
	217° 47' 03"	73,58		
200			307204,05	1304549,11
	202° 17' 39"	44,26		
201			307163,1	1304532,32
	193° 17' 40"	35,96		
202			307128,1	1304524,05
	181° 00' 48"	37,32		
203			307090,79	1304523,39
	164° 29' 48"	56,27		
204			307036,57	1304538,43
	158° 31' 23"	41,65		
205			306997,81	1304553,68
	133° 17' 36"	28,73		
206			306978,11	1304574,59
	163° 40' 13"	16,79		
207			306962	1304579,31
	186° 29' 40"	40,23		
208			306922,03	1304574,76
	214° 54' 11"	39,57		
209			306889,58	1304552,12
	231° 53' 08"	21,82		
210			306876,11	1304534,95

Название (номер) межевого знака	Дирекционные углы (град. мин. сек.)	Длина линии(м)	X координата	Y координата
	242° 52' 29"	19,21		
211			306867,35	1304517,85
	252° 24' 15"	26,56		
212			306859,32	1304492,53
	236° 10' 35"	20,21		
213			306848,07	1304475,74
	221° 16' 36"	18,4		
214			306834,24	1304463,6
	197° 14' 29"	37,65		
215			306798,28	1304452,44
	191° 28' 08"	66,49		
216			306733,12	1304439,22
	192° 54' 46"	72		
217			306662,94	1304423,13
	214° 17' 57"	40,18		
218			306629,75	1304400,49
	294° 49' 19"	13,67		
219			306635,49	1304388,08
	198° 46' 40"	30,66		
220			306606,46	1304378,21
	189° 56' 28"	31,28		
221			306575,65	1304372,81
	196° 32' 15"	23,4		
222			306553,22	1304366,15
	204° 00' 55"	71,58		
223			306487,84	1304337,02
	197° 10' 14"	14,9		
224			306473,6	1304332,62
	212° 35' 28"	25,3		
225			306452,28	1304318,99
	329° 57' 25"	59,34		
226			306503,65	1304289,28
	352° 29' 02"	126,45		
227			306629,01	1304272,74
	352° 59' 35"	87,96		
228			306716,31	1304262,01
	347° 07' 32"	72,84		
229			306787,32	1304245,78
	354° 03' 05"	59,63		
230			306846,63	1304239,6
	357° 41' 24"	105,45		
231			306951,99	1304235,35
	19° 02' 59"	101,69		
232			307048,11	1304268,54
	20° 38' 06"	89,13		
233			307131,52	1304299,95
	17° 49' 21"	90,53		
234			307217,71	1304327,66
	29° 46' 06"	73,15		
235			307281,21	1304363,98
	54° 52' 31"	88,85		
236			307332,33	1304436,65
	71° 43' 56"	80,2		

Название (номер) межевого знака	Дирекционные углы (град. мин. сек.)	Длина линии(м)	X координата	Y координата
237			307357,47	1304512,81
	52° 17' 03"	47,01		
238			307386,23	1304550
	7° 49' 23"	58,33		
239			307444,02	1304557,94
	333° 36' 23"	61,28		
240			307498,91	1304530,7
	304° 18' 25"	91,96		
241			307550,74	1304454,74
	291° 27' 02"	85,84		
242			307582,13	1304374,85
	300° 14' 08"	86,76		
243			307625,82	1304299,89
	331° 31' 35"	72,91		
244			307689,91	1304265,13
	356° 36' 06"	75,91		
245			307765,69	1304260,63
	30° 24' 24"	75,83		
246			307831,09	1304299,01
	46° 48' 36"	65,37		
247			307875,83	1304346,67
	57° 41' 51"	63,57		
248			307909,8	1304400,4
	74° 43' 49"	105,9		
249			307937,69	1304502,56
	90° 34' 43"	110,91		
250			307936,57	1304613,46
	72° 03' 28"	98,94		
251			307967,05	1304707,59
	54° 32' 48"	76,53		
252			308011,44	1304769,93
	32° 29' 56"	74,45		
253			308074,23	1304809,93
	25° 34' 04"	98,66		
254			308163,23	1304852,51
	13° 27' 04"	85,98		
255			308246,85	1304872,51
	3° 43' 48"	103,3		
256			308349,93	1304879,23
	342° 07' 38"	99,25		
257			308444,39	1304848,77
	341° 22' 11"	93,72		
258			308533,2	1304818,83
	3° 33' 42"	68,73		
259			308601,8	1304823,1
	20° 46' 48"	68,55		
260			308665,89	1304847,42
	358° 10' 59"	88,31		
261			308754,16	1304844,62
	345° 31' 13"	37,59		
262			308790,56	1304835,22
	335° 19' 23"	30,95		
263			308818,68	1304822,3

Название (номер) межевого знака	Дирекционные углы (град. мин. сек.)	Длина линии(м)	X координата	Y координата
	302° 54' 15"	53,59		
264			308847,79	1304777,31
	293° 48' 35"	52,94		
265			308869,16	1304728,88
	308° 17' 18"	26,5		
266			308885,58	1304708,08
	305° 03' 18"	53,68		
267			308916,41	1304664,14
	341° 00' 34"	47,94		
268			308961,74	1304648,54
	2° 35' 57"	54,03		
269			309015,71	1304650,99
	38° 33' 17"	40		
270			309046,99	1304675,92
	81° 09' 42"	35,93		
271			309052,51	1304711,42
	98° 50' 42"	52,94		
272			309044,37	1304763,73
	110° 27' 39"	51,35		
273			309026,42	1304811,84
	92° 24' 14"	17,17		
274			309025,7	1304828,99
	101° 26' 24"	19,01		
275			309021,93	1304847,62
	88° 46' 11"	61,94		
276			309023,26	1304909,55
	69° 50' 53"	72,51		
277			309048,24	1304977,62
	68° 03' 00"	73,7		
278			309075,79	1305045,98
	65° 15' 16"	56,62		
279			309099,49	1305097,4
	60° 02' 28"	36,87		
280			309117,9	1305129,34
	41° 15' 28"	49,51		
281			309155,12	1305161,99
	36° 12' 55"	26,44		
282			309176,45	1305177,61
	22° 17' 44"	36,16		
283			309209,91	1305191,33
	351° 41' 36"	58,77		
284			309268,06	1305182,84
	329° 47' 52"	70,57		
285			309329,05	1305147,34
	312° 02' 57"	86,81		
286			309387,19	1305082,88
	312° 59' 56"	60,54		
287			309428,48	1305038,6
	315° 20' 49"	72,38		
288			309479,97	1304987,73
	320° 30' 50"	80,8		
289			309542,33	1304936,35
	337° 02' 22"	98,03		

Название (номер) межевого знака	Дирекционные углы (град. мин. сек.)	Длина линии(м)	X координата	Y координата
290			309632,59	1304898,11
	341° 16' 32"	75,14		
291			309703,75	1304873,99
	357° 25' 15"	62,22		
292			309765,91	1304871,19
	359° 27' 00"	99,99		
293			309865,9	1304870,23
	3° 05' 11"	67,61		
294			309933,41	1304873,87
	4° 01' 43"	80,85		
295			310014,06	1304879,55
	4° 31' 46"	104,85		
296			310118,58	1304887,83
	3° 51' 09"	80,52		
297			310198,92	1304893,24
	16° 22' 45"	55,53		
298			310252,2	1304908,9
	35° 30' 54"	70,72		
299			310309,76	1304949,98
	51° 07' 43"	61,73		
300			310348,5	1304998,04
	71° 20' 16"	70,13		
301			310370,94	1305064,48
	35° 33' 20"	59,98		
302			310419,74	1305099,36
	25° 39' 26"	85,52		
303			310496,83	1305136,39
	36° 47' 14"	66,53		
304			310550,11	1305176,23
	55° 52' 30"	94,63		
305			310603,2	1305254,57
	62° 30' 05"	101,55		
306			310650,09	1305344,65
	35° 35' 48"	63,1		
307			310701,4	1305381,38
	16° 14' 44"	73,67		
308			310772,13	1305401,99
	357° 09' 06"	71,44		
309			310843,48	1305398,44
	328° 44' 07"	113,97		
310			310940,9	1305339,29
	320° 26' 29"	83,14		
311			311005	1305286,34
	319° 25' 10"	110,21		
312			311088,7	1305214,65
	316° 29' 41"	140,68		
313			311190,74	1305117,8
	326° 50' 21"	125,21		
314			311295,56	1305049,31
	326° 44' 52"	84,57		
315			311366,28	1305002,94
	330° 25' 03"	76,63		
316			311432,92	1304965,11

Название (номер) межевого знака	Дирекционные углы (град. мин. сек.)	Длина линии(м)	X координата	Y координата
	326° 29' 59"	107,22		
317			311522,33	1304905,93
	322° 21' 34"	95		
318			311597,56	1304847,91
	326° 52' 34"	81,12		
319			311665,5	1304803,58
	345° 19' 32"	93,4		
320			311755,85	1304779,92
	339° 43' 49"	105,67		
321			311854,98	1304743,31
	326° 29' 51"	58,46		
322			311903,73	1304711,04
	318° 02' 17"	77,38		
323			311961,27	1304659,3
	324° 08' 24"	83,06		
324			312028,59	1304610,64
	327° 59' 14"	82,53		
325			312098,57	1304566,89
	335° 45' 31"	69,05		
326			312161,53	1304538,54
	338° 48' 07"	93,81		
327			312248,99	1304504,62
	350° 45' 11"	88,31		
328			312336,15	1304490,43
	339° 29' 32"	79,12		
329			312410,26	1304462,71
	355° 44' 07"	71,54		
330			312481,6	1304457,39
	27° 07' 02"	84		
331			312556,37	1304495,68
	50° 35' 23"	101,34		
332			312620,71	1304573,98
	55° 27' 22"	63,47		
333			312656,7	1304626,26
	67° 20' 40"	71,89		
334			312684,39	1304692,6
	47° 06' 59"	43,66		
335			312714,1	1304724,59
	38° 04' 14"	35,99		
336			312742,43	1304746,78
	20° 03' 04"	38,12		
337			312778,24	1304759,85
	342° 09' 15"	57,2		
338			312832,69	1304742,32
	320° 32' 45"	56,56		
339			312876,36	1304706,38
	307° 09' 10"	75,35		
340			312921,87	1304646,32
	301° 21' 09"	76,09		
341			312961,46	1304581,34
	310° 26' 36"	81,8		
342			313014,52	1304519,09
	333° 06' 43"	75,36		

Название (номер) межевого знака	Дирекционные углы (град. мин. сек.)	Длина линии(м)	X координата	Y координата
343			313081,73	1304485,01
	341° 46' 06"	76,68		
344			313154,56	1304461,02
	348° 22' 02"	73,45		
345			313226,5	1304446,21
	350° 29' 07"	73,74		
346			313299,23	1304434,02
	22° 04' 48"	66,05		
347			313360,44	1304458,85
	45° 00' 57"	77		
348			313414,87	1304513,31
	62° 24' 00"	82,19		
349			313452,95	1304586,15
	90° 40' 40"	120,06		
350			313451,53	1304706,2
	95° 58' 07"	91,07		
351			313442,06	1304796,78
	91° 45' 31"	99,07		
352			313439,02	1304895,8
	74° 35' 25"	98,45		
353			313465,18	1304990,71
	70° 02' 42"	115,27		
354			313504,52	1305099,06
	64° 25' 00"	89,53		
355			313543,18	1305179,81
	62° 04' 15"	61,62		
356			313572,04	1305234,25
	66° 50' 41"	43,46		
357			313589,13	1305274,21
	96° 35' 38"	58,08		
358			313582,46	1305331,91
	117° 59' 12"	51,02		
359			313558,52	1305376,96
	131° 22' 06"	50,23		
360			313525,32	1305414,66
	124° 42' 50"	79,48		
361			313480,06	1305479,99
	108° 28' 32"	80,15		
362			313454,66	1305556,01
	91° 55' 43"	97,46		
363			313451,38	1305653,41
	79° 33' 22"	109,5		
364			313471,23	1305761,1
	64° 20' 14"	123,26		
365			313524,61	1305872,2
	73° 39' 24"	60,31		
366			313541,58	1305930,07
	82° 17' 27"	65,82		
367			313550,41	1305995,3
	88° 01' 37"	100,5		
368			313553,87	1306095,74
	73° 12' 46"	96,57		
369			313581,76	1306188,19

Название (номер) межевого знака	Дирекционные углы (град. мин. сек.)	Длина линии(м)	X координата	Y координата
	81° 10' 33"	89,31		
370			313595,46	1306276,44
	44° 51' 59"	100,05		
371			313666,37	1306347,02
	39° 46' 06"	80,88		
372			313728,54	1306398,76
	51° 43' 06"	56,09		
373			313763,29	1306442,79
	68° 26' 28"	47,41		
374			313780,71	1306486,88
	97° 20' 50"	35,19		
375			313776,21	1306521,78
	72° 03' 20"	35,09		
376			313787,02	1306555,16
	15° 58' 36"	65,47		
377			313849,96	1306573,18
	344° 04' 15"	72,76		
378			313919,93	1306553,21
	328° 24' 01"	87,9		
379			313994,8	1306507,15
	320° 41' 17"	88,9		
380			314063,58	1306450,83
	320° 04' 54"	33,21		
381			314089,05	1306429,52
	356° 17' 39"	26,77		
382			314115,76	1306427,79
	24° 23' 51"	29,68		
383			314142,79	1306440,05
	51° 12' 49"	39,59		
384			314167,59	1306470,91
	97° 35' 22"	63,98		
385			314159,14	1306534,33
	94° 08' 15"	73,87		
386			314153,81	1306608,01
	67° 51' 24"	67,81		
387			314179,37	1306670,82
	44° 15' 58"	49,69		
388			314214,95	1306705,5
	5° 41' 40"	45,96		
389			314260,68	1306710,06
	340° 26' 09"	43,48		
390			314301,65	1306695,5
	326° 25' 18"	41,28		
391			314336,04	1306672,67
	314° 07' 20"	46,15		
392			314368,17	1306639,54
	350° 06' 12"	41,43		
393			314408,98	1306632,42
	2° 29' 35"	43,45		
394			314452,39	1306634,31
	16° 21' 11"	47,1		
395			314497,58	1306647,57
	33° 51' 20"	53,81		

Название (номер) межевого знака	Дирекционные углы (град. мин. сек.)	Длина линии(м)	X координата	Y координата
396			314542,27	1306677,55
	59° 27' 14"	57,4		
397			314571,44	1306726,98
	89° 51' 07"	92,89		
398			314571,68	1306819,87
	114° 23' 12"	81,18		
399			314538,16	1306893,81
	116° 38' 43"	83,15		
400			314500,87	1306968,13
	109° 59' 44"	86,39		
401			314471,33	1307049,31
	93° 26' 36"	111,88		
402			314464,61	1307160,99
	90° 34' 25"	96,88		
403			314463,64	1307257,87
	47° 09' 29"	54,27		
404			314500,54	1307297,66
	25° 36' 16"	54,42		
405			314549,62	1307321,18
	345° 54' 51"	78,6		
406			314625,86	1307302,05
	323° 37' 54"	98,94		
407			314705,53	1307243,38
	309° 09' 43"	112,62		
408			314776,65	1307156,06
	317° 11' 29"	67,5		
409			314826,17	1307110,19
	332° 13' 40"	67,92		
410			314886,27	1307078,54
	356° 15' 47"	53,39		
411			314939,55	1307075,06
	21° 59' 15"	47,46		
412			314983,56	1307092,83
	25° 56' 56"	84,83		
413			315059,84	1307129,95
	18° 32' 13"	55,05		
414			315112,03	1307147,45
	6° 03' 30"	76,75		
415			315188,35	1307155,55
	358° 28' 41"	65,88		
416			315254,21	1307153,8
	339° 18' 19"	65,28		
417			315315,28	1307130,73
	330° 14' 15"	28,3		
418			315339,85	1307116,68
	330° 13' 47"	36,55		
419			315371,58	1307098,53
	348° 52' 53"	87,53		
420			315457,47	1307081,65
	8° 29' 31"	50,38		
421			315507,3	1307089,09
	31° 36' 19"	67,55		
422			315564,83	1307124,49

Название (номер) межевого знака	Дирекционные углы (град. мин. сек.)	Длина линии(м)	X координата	Y координата
	32° 56' 23"	85,15		
423			315636,29	1307170,79
	14° 25' 02"	68,2		
424			315702,34	1307187,77
	354° 15' 45"	61,42		
425			315763,45	1307181,63
	343° 13' 55"	110,78		
426			315869,52	1307149,67
	326° 05' 03"	157,71		
427			316000,4	1307061,67
	335° 54' 17"	52,61		
428			316048,43	1307040,19
	335° 54' 07"	67,43		
429			316109,98	1307012,66
	358° 43' 31"	62,49		
430			316172,45	1307011,27
	12° 52' 03"	57,79		
431			316228,79	1307024,14
	37° 40' 21"	113,1		
432			316318,31	1307093,26
	58° 41' 59"	29,2		
433			316333,48	1307118,21
	58° 41' 35"	29,21		
434			316348,66	1307143,17
	29° 51' 09"	41,65		
435			316384,78	1307163,9
	12° 25' 09"	77,09		
436			316460,07	1307180,48
	350° 21' 28"	71,17		
437			316530,23	1307168,56
	359° 21' 28"	45,5		
438			316575,73	1307168,05
	10° 58' 23"	53,69		
439			316628,44	1307178,27
	6° 45' 30"	28,3		
440			316656,54	1307181,6
	35° 06' 36"	50,14		
441			316697,56	1307210,44
	49° 20' 16"	67,31		
442			316741,42	1307261,5
	65° 08' 38"	57,74		
443			316765,69	1307313,89
	64° 01' 12"	64,83		
444			316794,09	1307372,17
	49° 24' 51"	120,45		
445			316872,45	1307463,64
	40° 51' 09"	113,6		
446			316958,38	1307537,95
	26° 42' 19"	117,02		
447			317062,92	1307590,54
	21° 08' 41"	72,91		
448			317130,92	1307616,84
	28° 36' 48"	97,1		

Название (номер) межевого знака	Дирекционные углы (град. мин. сек.)	Длина линии(м)	X координата	Y координата
449			317216,16	1307663,34
	32° 59' 13"	51,54		
450			317259,39	1307691,4
	39° 00' 50"	166,73		
451			317388,94	1307796,36
	31° 42' 34"	207,13		
452			317565,15	1307905,23
	8° 24' 34"	82,4		
453			317646,66	1307917,28
	347° 40' 45"	51,36		
454			317696,84	1307906,32
	347° 16' 11"	56,72		
455			317752,17	1307893,82
	4° 08' 55"	53,08		
456			317805,11	1307897,66
	5° 29' 34"	79,61		
457			317884,35	1307905,28
	358° 45' 15"	35,88		
458			317920,22	1307904,5
	20° 45' 15"	52,83		
459			317969,62	1307923,22
	29° 18' 08"	51,22		
460			318014,29	1307948,29
	51° 38' 19"	37,49		
461			318037,56	1307977,69
	66° 49' 07"	48,34		
462			318056,59	1308022,13
	76° 30' 24"	48,13		
463			318067,82	1308068,93
	92° 04' 21"	54,2		
464			318065,86	1308123,09
	102° 11' 10"	66,56		
465			318051,81	1308188,15
	119° 26' 12"	81,86		
466			318011,58	1308259,44
	122° 40' 53"	104,3		
467			317955,26	1308347,23
	136° 35' 45"	90,14		
468			317889,77	1308409,17
	143° 47' 58"	211,8		
469			317718,86	1308534,26
	141° 15' 03"	159,3		
470			317594,62	1308633,97
	136° 17' 39"	73,88		
471			317541,21	1308685,02
	120° 15' 35"	61,42		
472			317510,26	1308738,07
	94° 54' 50"	49,73		
473			317506	1308787,62
	54° 53' 59"	31,67		
474			317524,21	1308813,53
	15° 21' 16"	31,84		
475			317554,91	1308821,96

Название (номер) межевого знака	Дирекционные углы (град. мин. сек.)	Длина линии(м)	X координата	Y координата
	6° 26' 07"	45,95		
476			317600,57	1308827,11
	342° 08' 36"	72,37		
477			317669,45	1308804,92
	341° 09' 33"	66,98		
478			317732,84	1308783,29
	337° 09' 09"	70,7		
479			317797,99	1308755,84
	339° 56' 33"	36,86		
480			317832,61	1308743,2
	352° 24' 19"	49,18		
481			317881,36	1308736,7
	10° 59' 14"	40,4		
482			317921,02	1308744,4
	22° 04' 00"	48,92		
483			317966,36	1308762,78
	31° 56' 32"	46,1		
484			318005,48	1308787,17
	42° 59' 44"	53,17		
485			318044,37	1308823,43
	56° 09' 52"	65,55		
486			318080,87	1308877,88
	63° 27' 06"	45,75		
487			318101,32	1308918,81
	77° 03' 35"	50,46		
488			318112,62	1308967,99
	92° 46' 32"	55,34		
489			318109,94	1309023,27
	102° 22' 15"	59		
490			318097,3	1309080,9
	107° 31' 35"	136,21		
491			318056,28	1309210,79
	103° 57' 13"	90,82		
492			318034,38	1309298,93
	90° 35' 34"	100,51		
493			318033,34	1309399,43
	58° 46' 49"	91,7		
494			318080,87	1309477,85
	48° 47' 56"	89,01		
495			318139,5	1309544,82
	22° 14' 13"	57,66		
496			318192,87	1309566,64
	2° 15' 43"	28,88		
497			318221,73	1309567,78
	352° 30' 58"	24,95		
498			318246,47	1309564,53
	325° 13' 10"	34,39		
499			318274,72	1309544,91
	310° 15' 08"	86,37		
500			318330,53	1309478,99
	299° 41' 09"	108,27		
501			318384,15	1309384,93
	312° 42' 41"	64,1		

Название (номер) межевого знака	Дирекционные углы (град. мин. сек.)	Длина линии(м)	X координата	Y координата
502			318427,63	1309337,83
	319° 54' 21"	81,36		
503			318489,87	1309285,43
	314° 51' 12"	49,75		
504			318524,96	1309250,16
	338° 37' 39"	34,74		
505			318557,31	1309237,5
	1° 39' 36"	55,92		
506			318613,21	1309239,12
	22° 11' 34"	42,94		
507			318652,97	1309255,34
	38° 07' 40"	47,93		
508			318690,67	1309284,93
	53° 13' 13"	54,6		
509			318723,36	1309328,66
	58° 22' 30"	57,5		
510			318753,51	1309377,62
	75° 19' 17"	22,93		
511			318759,32	1309399,8
	87° 14' 49"	20,4		
512			318760,3	1309420,18
	105° 59' 16"	46,44		
513			318747,51	1309464,82
	113° 00' 56"	80,98		
514			318715,85	1309539,35
	105° 34' 44"	59,46		
515			318699,88	1309596,63
	96° 37' 28"	40,74		
516			318695,18	1309637,1
	87° 24' 26"	55,27		
517			318697,68	1309692,31
	68° 04' 26"	46,95		
518			318715,21	1309735,86
	56° 20' 01"	46,85		
519			318741,18	1309774,85
	29° 49' 43"	41,64		
520			318777,3	1309795,56
	13° 22' 59"	36,59		
521			318812,9	1309804,03
	355° 20' 41"	42,63		
522			318855,39	1309800,57
	339° 58' 28"	39,19		
523			318892,21	1309787,15
	321° 24' 42"	52,49		
524			318933,24	1309754,41
	300° 14' 55"	130,94		
525			318999,2	1309641,3
	308° 03' 44"	43,73		
526			319026,16	1309606,87
	328° 06' 03"	37,19		
527			319057,73	1309587,22
	352° 58' 28"	73,66		
528			319130,84	1309578,21

Название (номер) межевого знака	Дирекционные углы (град. мин. сек.)	Длина линии(м)	X координата	Y координата
	3° 31' 19"	70,81		
529			319201,52	1309582,56
	13° 58' 19"	45,48		
530			319245,65	1309593,54
	8° 23' 05"	42,31		
531			319287,51	1309599,71
	0° 32' 18"	35,13		
532			319322,64	1309600,04
	349° 33' 31"	37,13		
533			319359,16	1309593,31
	339° 17' 13"	30,31		
534			319387,51	1309582,59
	322° 40' 51"	28,57		
535			319410,23	1309565,27
	302° 25' 15"	33,18		
536			319428,02	1309537,26
	286° 13' 58"	31,77		
537			319436,9	1309506,76
	267° 10' 37"	49,34		
538			319434,47	1309457,48
	261° 50' 25"	92,58		
539			319421,33	1309365,84
	276° 18' 46"	71,85		
540			319429,23	1309294,43
	294° 32' 18"	51,22		
541			319450,5	1309247,84
	310° 32' 55"	56,67		
542			319487,34	1309204,78
	330° 46' 38"	58,93		
543			319538,77	1309176,01
	352° 32' 47"	65,99		
544			319604,2	1309167,45
	355° 30' 14"	55,49		
545			319659,52	1309163,1
	356° 08' 28"	46,66		
546			319706,07	1309159,96
	30° 47' 13"	51,15		
547			319750,01	1309186,14
	74° 28' 55"	67,05		
548			319767,95	1309250,75
	98° 16' 06"	43,95		
549			319761,63	1309294,24
	120° 39' 34"	66,83		
550			319727,55	1309351,73
	146° 39' 55"	48,75		
551			319686,82	1309378,52
	141° 09' 03"	89,36		
552			319617,23	1309434,57
	131° 42' 53"	59,23		
553			319577,82	1309478,78
	115° 49' 54"	51,36		
554			319555,44	1309525,01
	109° 20' 20"	49,7		

Название (номер) межевого знака	Дирекционные углы (град. мин. сек.)	Длина линии(м)	X координата	Y координата
555			319538,98	1309571,91
	99° 12' 00"	47,41		
556			319531,4	1309618,71
	90° 54' 44"	53,4		
557			319530,55	1309672,1
	79° 20' 34"	38,39		
558			319537,65	1309709,83
	66° 23' 16"	53,13		
559			319558,93	1309758,51
	46° 22' 08"	45,58		
560			319590,38	1309791,5
	27° 20' 29"	57,11		
561			319641,11	1309817,73
	10° 03' 10"	51,04		
562			319691,37	1309826,64
	11° 52' 29"	27,26		
563			319718,05	1309832,25
	355° 02' 38"	49,66		
564			319767,52	1309827,96
	353° 42' 05"	37,92		
565			319805,21	1309823,8
	334° 57' 58"	75,48		
566			319873,6	1309791,86
	333° 39' 38"	118,12		
567			319979,46	1309739,45
	336° 04' 19"	118,3		
568			320087,59	1309691,47
	329° 14' 45"	38,45		
569			320120,63	1309671,81
	339° 08' 13"	118,16		
570			320231,04	1309629,73
	341° 32' 07"	97,06		
571			320323,1	1309598,99
	349° 36' 29"	105,39		
572			320426,76	1309579,98
	353° 31' 51"	91,77		
573			320517,95	1309569,64
	1° 59' 10"	79,93		
574			320597,83	1309572,41
	354° 53' 12"	76,75		
575			320674,27	1309565,57
	346° 52' 13"	67		
576			320739,52	1309550,35
	336° 43' 02"	73,27		
577			320806,82	1309521,39
	330° 46' 45"	69,01		
578			320867,05	1309487,7
	305° 28' 59"	46,36		
579			320893,96	1309449,95
	302° 43' 07"	45,81		
580			320918,72	1309411,41
	259° 50' 48"	8,45		
581			320917,23	1309403,09

Название (номер) межевого знака	Дирекционные углы (град. мин. сек.)	Длина линии(м)	X координата	Y координата
	259° 51' 38"	38,12		
582			320910,52	1309365,57
	226° 35' 47"	21,83		
583			320895,52	1309349,71
	212° 35' 36"	49,7		
584			320853,65	1309322,94
	181° 21' 59"	93,94		
585			320759,74	1309320,7
	169° 11' 15"	58,96		
586			320701,83	1309331,76
	172° 29' 52"	168,27		
587			320535	1309353,73
	170° 22' 02"	92,81		
588			320443,5	1309369,26
	163° 25' 16"	36,52		
589			320408,5	1309379,68
	187° 53' 49"	49,71		
590			320359,26	1309372,85
	232° 22' 51"	56,58		
591			320324,72	1309328,03
	258° 49' 50"	26,38		
592			320319,61	1309302,15
	288° 10' 02"	29,76		
593			320328,89	1309273,87
	305° 40' 05"	36,8		
594			320350,35	1309243,97
	327° 18' 08"	44,04		
595			320387,41	1309220,18
	330° 26' 15"	146,5		
596			320514,84	1309147,9
	327° 06' 36"	61,18		
597			320566,21	1309114,68
	322° 03' 07"	50,17		
598			320605,77	1309083,83
	304° 39' 54"	113,12		
599			320670,11	1308990,79
	297° 21' 13"	125,1		
600			320727,59	1308879,68
	297° 47' 39"	96,96		
601			320772,8	1308793,91
	318° 11' 29"	68,72		
602			320824,02	1308748,1
	316° 01' 57"	186,4		
603			320958,18	1308618,69
	309° 57' 14"	73,24		
604			321005,21	1308562,55
	290° 33' 30"	59,23		
605			321026,01	1308507,09
	292° 33' 15"	276,59		
606			321132,1	1308251,65
	297° 38' 58"	57,67		
607			321158,86	1308200,57
	303° 10' 34"	54,42		

Название (номер) межевого знака	Дирекционные углы (град. мин. сек.)	Длина линии(м)	X координата	Y координата
608			321188,64	1308155,02
	311° 23' 17"	46,92		
609			321219,66	1308119,82
	322° 20' 55"	80,05		
610			321283,04	1308070,92
	304° 37' 18"	28,14		
611			321299,03	1308047,76
	284° 12' 07"	36,03		
612			321307,87	1308012,83
	313° 08' 55"	53,4		
613			321344,39	1307973,87
	328° 24' 57"	35,32		
614			321374,48	1307955,37
	349° 50' 56"	35,97		
615			321409,89	1307949,03
	9° 08' 05"	42,83		
616			321452,18	1307955,83
	26° 20' 27"	48,03		
617			321495,22	1307977,14
	68° 36' 59"	30,31		
618			321506,27	1308005,36
	91° 23' 27"	25,96		
619			321505,64	1308031,31
	121° 04' 29"	35,38		
620			321487,38	1308061,61
	102° 22' 56"	51,34		
621			321476,37	1308111,76
	75° 14' 42"	56,46		
622			321490,75	1308166,36
	28° 20' 13"	32,11		
623			321519,01	1308181,6
	10° 23' 50"	44,44		
624			321562,72	1308189,62
	0° 24' 20"	39,55		
625			321602,27	1308189,9
	347° 50' 21"	26,01		
626			321627,7	1308184,42
	334° 57' 42"	46,67		
627			321669,98	1308164,67
	319° 32' 57"	93,79		
628			321741,35	1308103,82
	311° 34' 22"	83,16		
629			321796,53	1308041,61
	12° 30' 42"	14,59		
630			321810,77	1308044,77
	12° 42' 05"	29,15		
631			321839,21	1308051,18
	14° 03' 31"	483,67		
632			322308,39	1308168,67
	315° 44' 35"	188,11		
633			322443,12	1308037,39
	20° 17' 31"	113,49		
634			322549,57	1308076,75

Название (номер) межевого знака	Дирекционные углы (град. мин. сек.)	Длина линии(м)	X координата	Y координата
	43° 32' 57"	237,93		
1			322722,02	1308240,68