

ПРАВИТЕЛЬСТВО ТАМБОВСКОЙ ОБЛАСТИ

ПОСТАНОВЛЕНИЕ

29.10.2024

№ 634

г. Тамбов

О внесении изменений в приложения № 2-5 к постановлению администрации Тамбовской области от 28.09.2017 № 943 «Об утверждении правил землепользования и застройки муниципального образования городского округа – город Тамбов»

В соответствии с пунктами 1.1, 8 части 2 статьи 33 Градостроительного кодекса Российской Федерации, приказом Федерального агентства воздушного транспорта от 07.12.2023 № 1113-П «Об установлении приаэродромной территории аэродрома гражданской авиации Тамбов (Донское)», Законом Тамбовской области от 28.12.2015 № 618-З «О перераспределении отдельных полномочий в сфере градостроительной деятельности между органами местного самоуправления муниципального образования городского округа – город Тамбов и органами государственной власти Тамбовской области», постановлением администрации Тамбовской области от 17.06.2016 № 655 «О мерах по реализации Закона Тамбовской области от 28 декабря 2015 г. № 618-З «О перераспределении отдельных полномочий в сфере градостроительной деятельности между органами местного самоуправления муниципального образования городского округа – город Тамбов и органами государственной власти Тамбовской области» Правительство Тамбовской области **п о с т а н о в л я е т**:

1. Внести в приложения № 2-5 к постановлению администрации Тамбовской области от 28.09.2017 № 943 «Об утверждении правил землепользования и застройки муниципального образования городского округа – город Тамбов» (в редакции от 11.07.2024) следующие изменения:

в приложении № 2 в разделе 1 в подразделе 1.1.7 пункт 1.1.7.2 изложить в редакции согласно приложению № 1;

в приложении № 3:

листы № 18, 21, 24, 26, 27, 34, 35, 37, 38, 42, 44 «Карта градостроительного зонирования муниципального образования городского округа – город Тамбов» изложить в редакции согласно приложению № 2;

приложение № 4 «Карта зон с особыми условиями использования территории муниципального образования городского округа – город Тамбов» изложить в редакции согласно приложению № 3;

в приложении № 5:

раздел «Зона нового строительства смешанной жилой застройки (Ж6)» изложить в редакции согласно приложению № 4;

разделы «Зона развития городского округа (Про)», «Зона городских лесов (Р3)» признать утратившими силу;

раздел «Зона курортной и санаторной деятельности (Р2)» изложить в редакции согласно приложению № 5;

раздел «Производственная зона III класса опасности (П1.3)» изложить в редакции согласно приложению № 6;

дополнить разделами «Зона размещения объектов религиозного назначения (О4.1)», «Зона размещения объектов придорожного сервиса (О4.3)», «Подзона размещения объектов делового, общественного и коммерческого назначения с иными параметрами (О1.1)», «Подзона застройки среднеэтажными жилыми домами с иными параметрами (Ж3.1)», «Зона размещения объектов бытового назначения (О2.1)», «Производственная зона I класса опасности (П1.1)», «Подзона застройки многоэтажными жилыми домами с иными параметрами (Ж4.2)», «Зона специализированной общественной застройки (О5)» в редакции согласно приложениям № 7-14.

2. Опубликовать настоящее постановление на «Официальном интернет-портале правовой информации» (www.pravo.gov.ru) и на сайте сетевого издания «Тамбовская жизнь» (www.tamlife.ru).

3. Настоящее постановление вступает в силу на следующий день после дня его первого официального опубликования.

Глава

Тамбовской области М.Егоров



ПРИЛОЖЕНИЕ № 1
к постановлению Правительства Тамбовской области
от 29.10.2024 № 634

1.1.7.2. Приаэродромная территория аэродрома гражданской авиации Тамбов (Донское) в с. Донское.

Для аэродрома гражданской авиации Тамбов (Донское) приаэродромная территория установлена приказом Федерального агентства воздушного транспорта от 07.12.2023 № 1113-П (далее – приказ Росавиации от 07.12.2023 № 1113-П). Границы приаэродромной территории отображены на карте зон с особыми условиями использования территории.

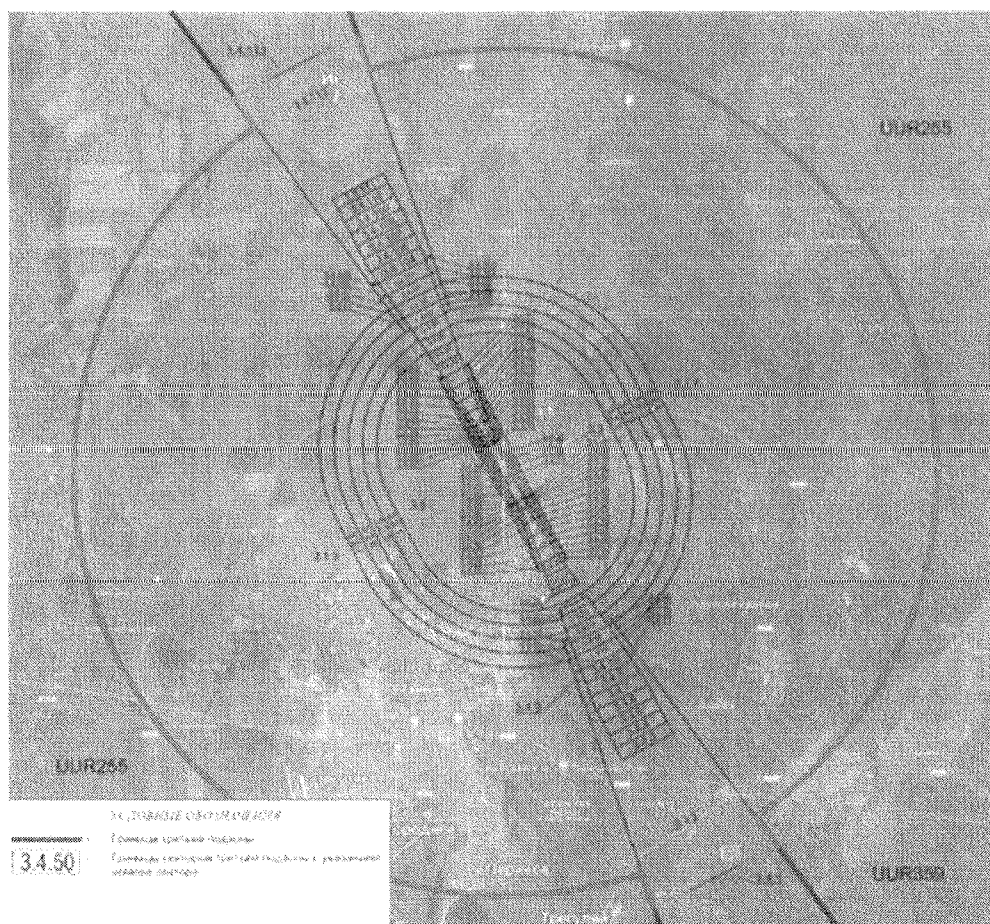
Согласно приказу Росавиации от 07.12.2023 № 1113-П приаэродромная территория состоит из семи подзон. Территория городского округа входит в границы третьей, четвертой, пятой, шестой и седьмой подзон приаэродромной территории.

Ограничения, установленные в третьей подзоне приаэродромной территории аэродрома гражданской авиации в с. Донское.

Третья подзона приаэродромной территории аэродрома гражданской авиации Тамбов (Донское) выделена в границах полос воздушных подходов, установленных в соответствии с Федеральными правилами использования воздушного пространства Российской Федерации, утвержденными постановлением Правительства Российской Федерации от 11.03.2010 № 138 (далее - постановление № 138), и с учетом ограничительных поверхностей аэродрома в соответствии с Федеральными авиационными правилами «Требования, предъявляемые к аэродромам, предназначенным для взлета, посадки, руления и стоянки гражданских воздушных судов», утвержденными приказом Министерства транспорта Российской Федерации от 25.08.2015 № 262.

Графическое изображение границ секторов третьей подзоны приаэродромной территории аэродрома гражданской авиации Тамбов (Донское) приведено на схеме 1.

Схема 1



На территорию муниципального образования городского округа - город Тамбов налагаются границы секторов № 3.1.2, 3.2.1, 3.2.5, 3.2.6, 3.2.7, 3.3 третьей подзоны приаэродромной территории.

В границах третьей подзоны запрещается размещать объекты, высота которых превышает ограничения, приведённых ниже.

Строительство и реконструкция зданий, сооружений в границах третьей подзоны разрешается после определения максимально допустимой высоты здания, сооружения в зависимости от местоположения путем проведения соответствующих расчетов в соответствии с требованиями Федеральных авиационных правил, утверждённых приказом Министерства транспорта Российской Федерации от 25.08.2015 № 262, с учетом следующих абсолютных высот ограничения объектов в Балтийской системе высот 1977 года:

- Сектор 3.1.2 - 276,91 м;
- Сектор 3.2.1 - от 176,91 м до 201,91 м;
- Сектор 3.2.5 - от 201,91 м до 226,91 м;
- Сектор 3.2.6 - от 226,91 м до 251,91 м;
- Сектор 3.2.7 - от 251,91 м до 276,91 м;
- Сектор 3.3 - 176,91 м.

Ограничения, установленные в четвертой подзоне приаэродромной территории аэродрома гражданской авиации в с. Донское.

Четвертая подзона приаэродромной территории аэродрома гражданской авиации Тамбов (Донское) выделяется по границам зон действия средств радиотехнического обеспечения полетов воздушных судов и авиационной электросвязи (далее - РТОП и АС), обозначенным в аэронавигационном паспорте аэродрома гражданской авиации Тамбов (Донское).


Граница четвертой подзоны приаэродромной территории аэродрома гражданской авиации Тамбов (Донское) определена путем совмещения границ зон ограничения размещения объектов, создающих помехи в работе наземных объектов средств и систем обслуживания воздушного движения, навигации, посадки и связи, предназначенных для организации воздушного движения. Контур подзоны выделен по максимально удаленным от средств РТОП и АС границам зон ограничений.

В составе четвертой подзоны определены высотные ограничения для окружающей застройки. В границах выделенных участков наклонных поверхностей ограничения застройки указаны высоты от минимальной к максимальной отметке по их границам в направлении от места установки средств РТОП и АС.

На территорию муниципального образования городского округа - город Тамбов налагается сектор № 22 четвертой подзоны приаэродромной территории.

Графическое изображение границ секторов четвертой подзоны приаэродромной территории аэродрома гражданской авиации Тамбов (Донское) приведено на схеме 2.

Схема 2



В границах четвертой подзоны запрещается размещать объекты, создающие помехи в работе наземных объектов средств и систем обслуживания воздушного движения, навигации, посадки и связи, предназначенных для организации воздушного движения и расположенных вне первой подзоны.

В пределах четвертой подзоны приаэродромной территории запрещается без согласования с оператором аэродрома размещение объектов, превышающих следующие абсолютные высотные ограничения:

сектор 22 – ограничения от уровня земли.

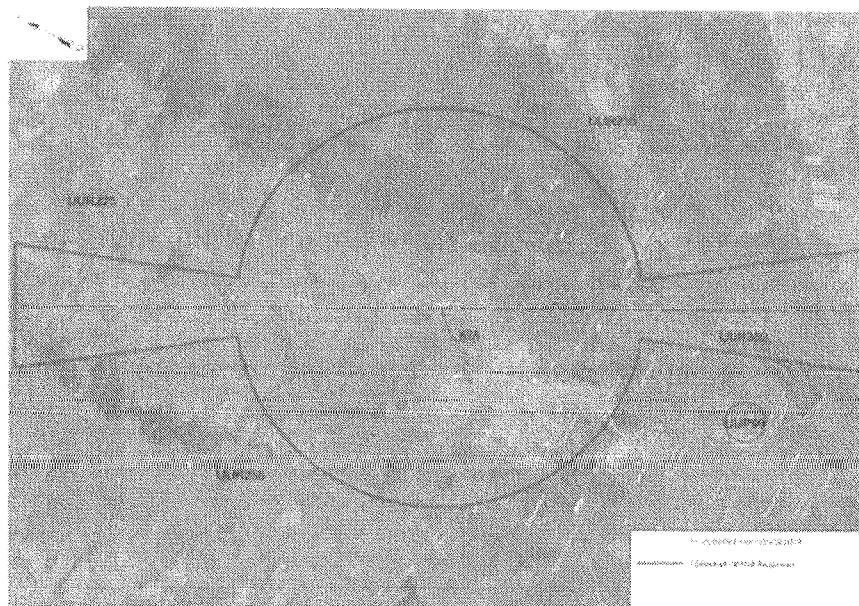
Ограничения, установленные в пятой подзоне приаэродромной территории аэродрома гражданской авиации в с. Донское.

Пятая подзона приаэродромной территории аэродрома гражданской авиации Тамбов (Донское) выделена по границам, установленным исходя из требований безопасности полетов и промышленной безопасности опасных

Продолжение приложения № 1
производственных объектов с учетом максимального радиуса зон поражения в
случаях происшествий техногенного характера на опасных производственных
объектах.

Графическое изображение пятой подзоны приаэродромной территории
аэродрома гражданской авиации Тамбов (Донское) приведено на схеме 3.

Схема 3



В границах пятой подзоны запрещается размещать опасные
производственные объекты, функционирование которых может повлиять на
безопасность полетов воздушных судов.

В границах пятой подзоны допускается эксплуатация, строительство,
реконструкция, капитальный ремонт, техническое перевооружение, консервация
(далее - размещение) опасных производственных объектов при их соответствии
установленным ограничениям:

максимальные радиусы зон поражения при происшествиях техногенного
характера на опасных производственных объектах, находящихся в пятой подзоне
приаэродромной территории, в которых размещение таких объектов возможно,
не должны достигать:

по вертикали - высоты пролета воздушных судов (высота поверхности
ограничения препятствий в третьей подзоне приаэродромной территории);

по горизонтали - внешних границ первой и второй подзон приаэродромной
территории аэродрома.

При невозможности соблюдения ограничений, размещение опасных
производственных объектов должно выполняться на основании специальных
технических условий, разработанных для конкретного объекта капитального
строительства в соответствии с положениями приказа Минстроя России от
30.11.2020 № 734/пр «Об утверждении Порядка разработки и согласования


Продолжение приложения № 1 специальных технических условий для разработки проектной документации на объект капитального строительства», и (или) обоснования безопасности опасного производственного объекта, разрабатываемого на основании Федерального закона № 116-ФЗ.

Ограничения, установленные в шестой подзоне приаэродромной территории аэродрома гражданской авиации в с. Донское.

Шестая подзона приаэродромной территории аэродрома гражданской авиации Тамбов (Донское) выделена по границам, установленным на удалении 15 км от КТА.

Графическое изображение границ шестой подзоны приаэродромной территории аэродрома гражданской авиации Тамбов (Донское) приведено на схеме 4.

Схема 4



В границах шестой подзоны запрещается размещать объекты, способствующие привлечению и массовому скоплению птиц.

Допускается размещать в границах шестой подзоны объекты по обращению с твердыми коммунальными отходами, пищевыми и биологическими отходами в случае наличия заключения по результатам орнитологического исследования на предмет отсутствия факторов, способствующих привлечению и массовому скоплению птиц, и (или) достаточности мер защиты указанных

Продолжение приложения № 1 объектов от привлечения и массового скопления птиц, проведенного в соответствии с пунктом 1⁴ Положения о приаэродромной территории и Правил разрешения разногласий, возникающих между высшими исполнительными органами государственной власти субъектов Российской Федерации, уполномоченными Правительством Российской Федерации федеральными органами исполнительной власти и Федеральной службой по надзору в сфере защиты прав потребителей и благополучия человека при согласовании проекта акта об установлении приаэродромной территории и при определении границ седьмой подзоны приаэродромной территории, утвержденного постановлением Правительства Российской Федерации от 02.12.2017 № 1460.

Ограничения, установленные в седьмой подзоне приаэродромной территории аэродрома гражданской авиации в с. Донское.

Седьмая подзона приаэродромной территории аэродрома гражданской авиации Тамбов (Донское) определена из условий воздействия авиационного шума и включает территорию, ограниченную контуром эквивалентного уровня звука для дневного и ночного времени суток.

Седьмая подзона приаэродромной территории аэродрома гражданской авиации Тамбов (Донское) состоит следующих зон (секторов):

зона «А» - зона ограничений на застройку в зависимости от функционального назначения объектов не накладываются;

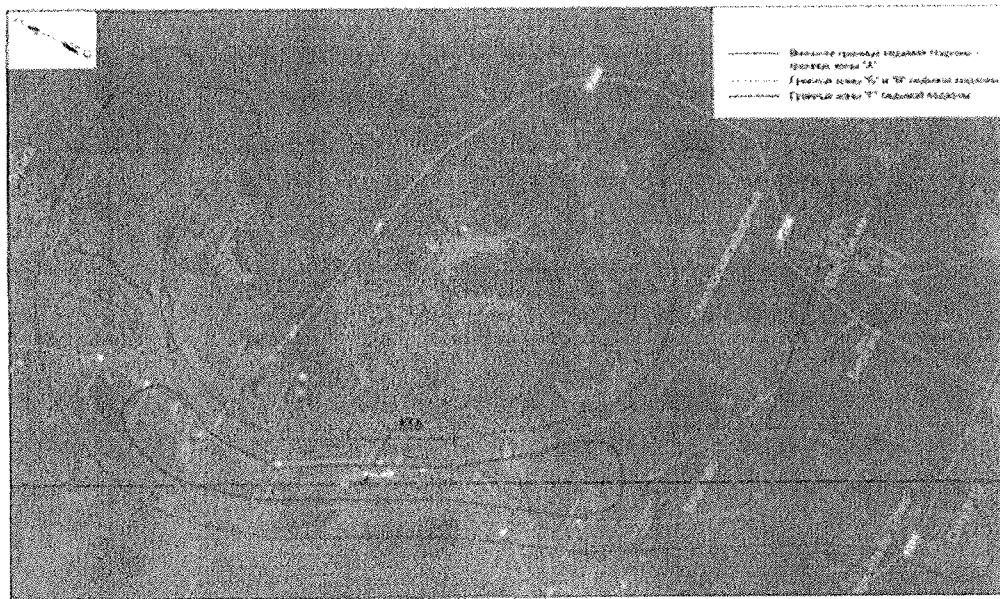
зоны «Б» и «В» - зоны регулируемой застройки - накладываются определённые ограничения на застройку в районе аэропорта, устанавливающие уровень звукоизоляции зданий;

зона «Г» - зона запрещения жилой застройки.

На территорию муниципального образования городского округа - город Тамбов налагается зона «А» седьмой подзоны приаэродромной территории.

Графическое изображение границы седьмой подзоны приаэродромной территории аэродрома гражданской авиации Тамбов (Донское) приведено на схеме 5.

Схема 5





В границах зоны «А» седьмой подзоны ограничений на застройку в зависимости от функционального назначения объектов не накладывается.

Внешние границы третьей, четвертой, пятой, шестой, седьмой подзон и поверхностей ограничения препятствий аэродрома гражданской авиации Тамбов (Донское) отображены на карте зон с особыми условиями использования. Метод определения координат – картометрический. $Mt=0.1$.

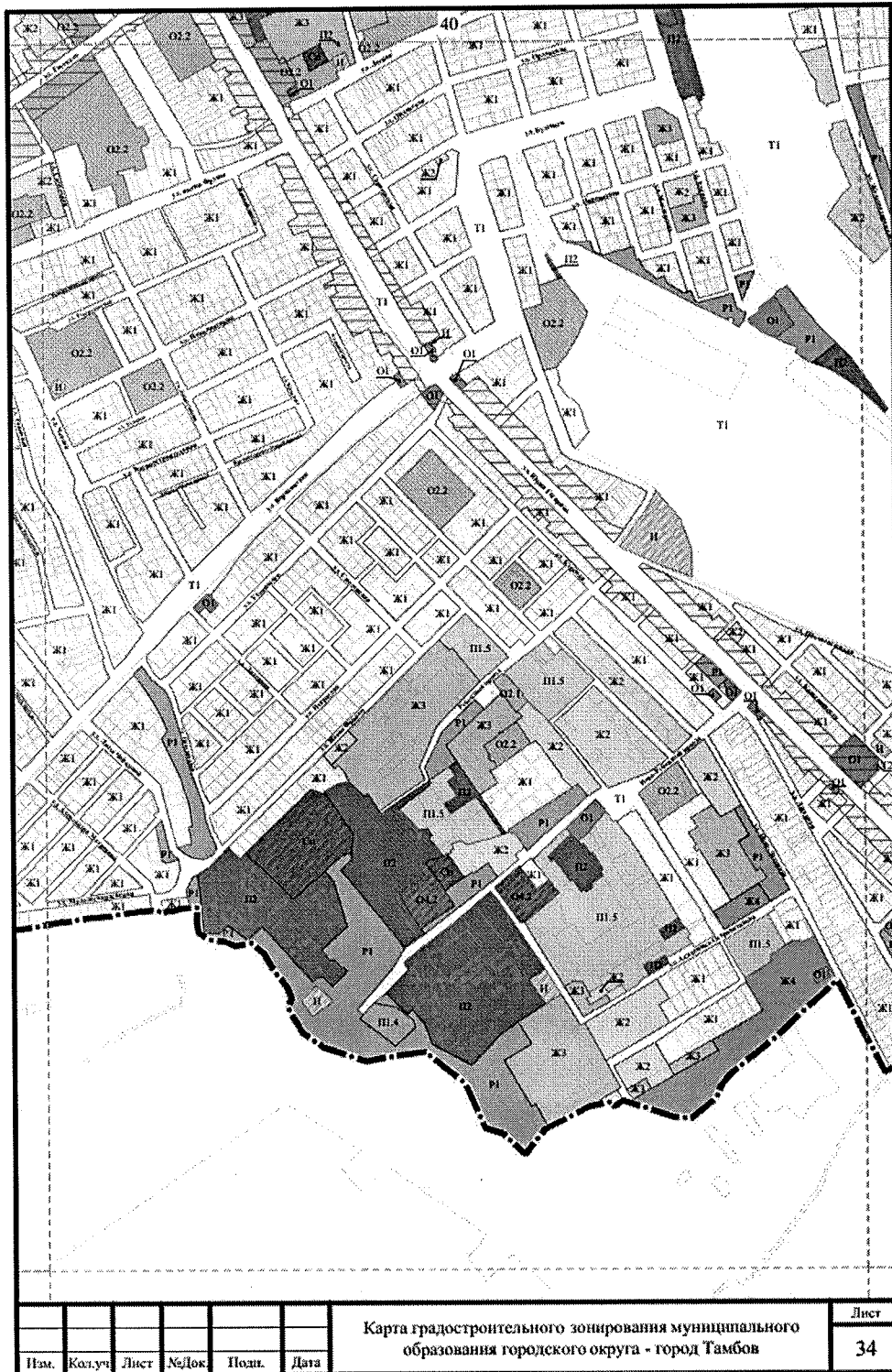








Изм.	Кол.уч.	Лист	№ док.	Подп.	Дата	Карта градостроительного зонирования муниципального образования городского округа - город Тамбов	Лист 27
------	---------	------	--------	-------	------	--	------------



Изм.	Кол.уч.	Лист	№Док.	Подп.	Дата

Карта градостроительного зонирования муниципального образования городского округа - город Тамбов

Лист

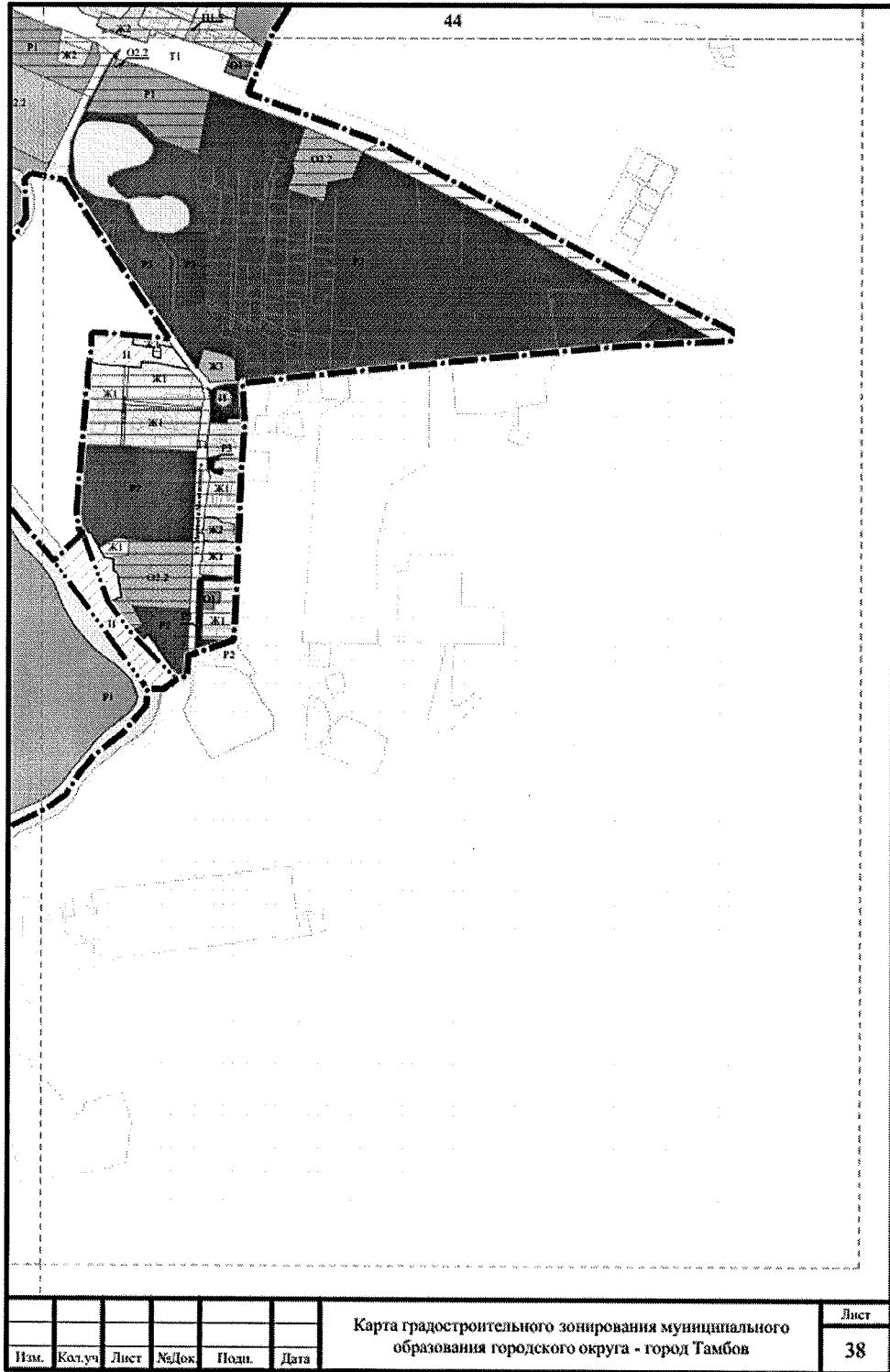
34

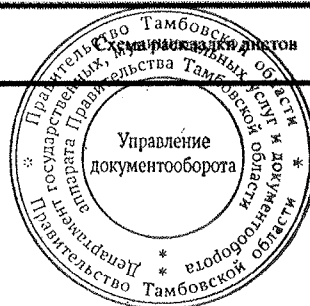
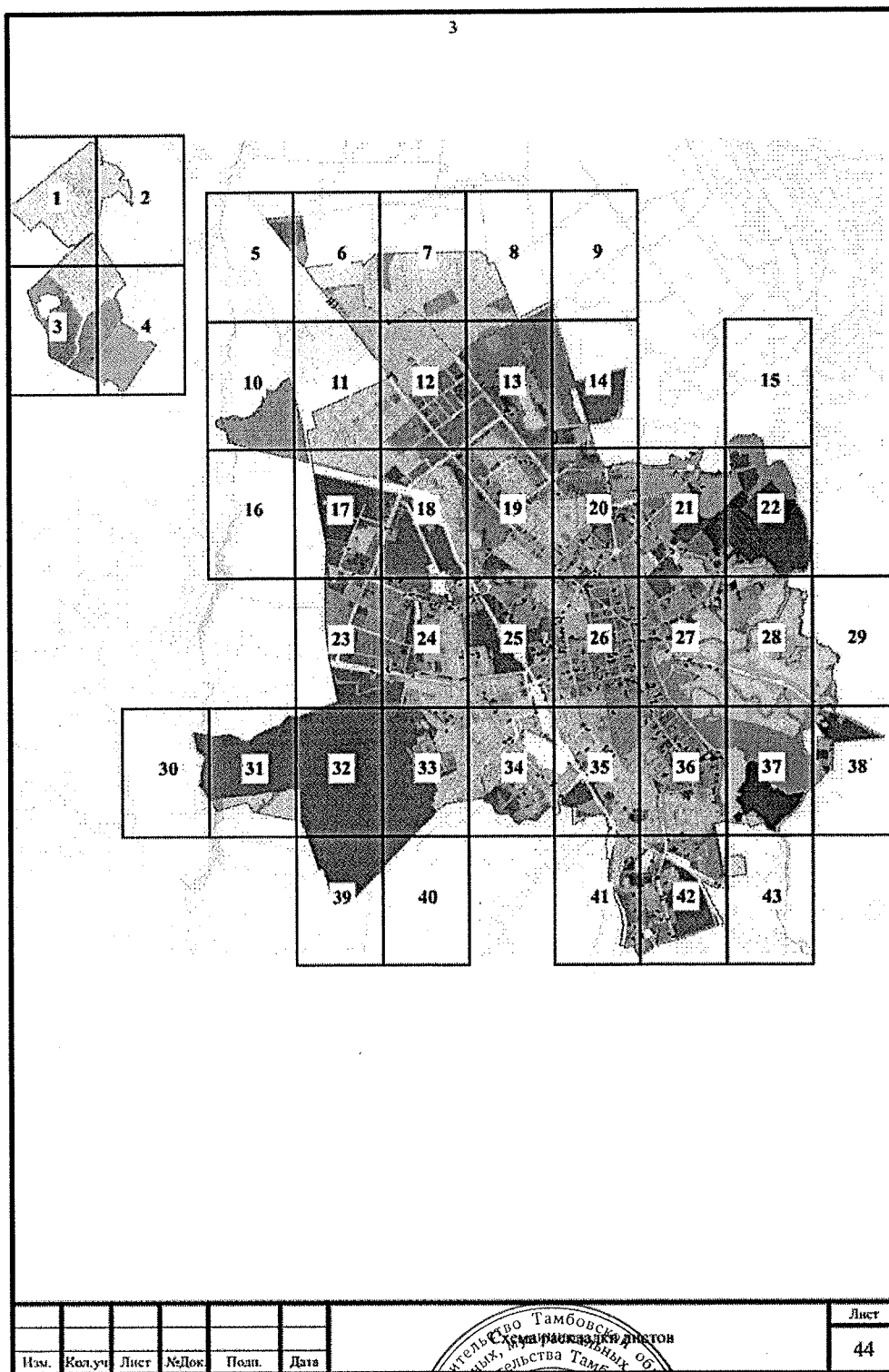


Нам.	Кол.уч.	Лист	№Док.	Подп.	Дата	Лист
						35

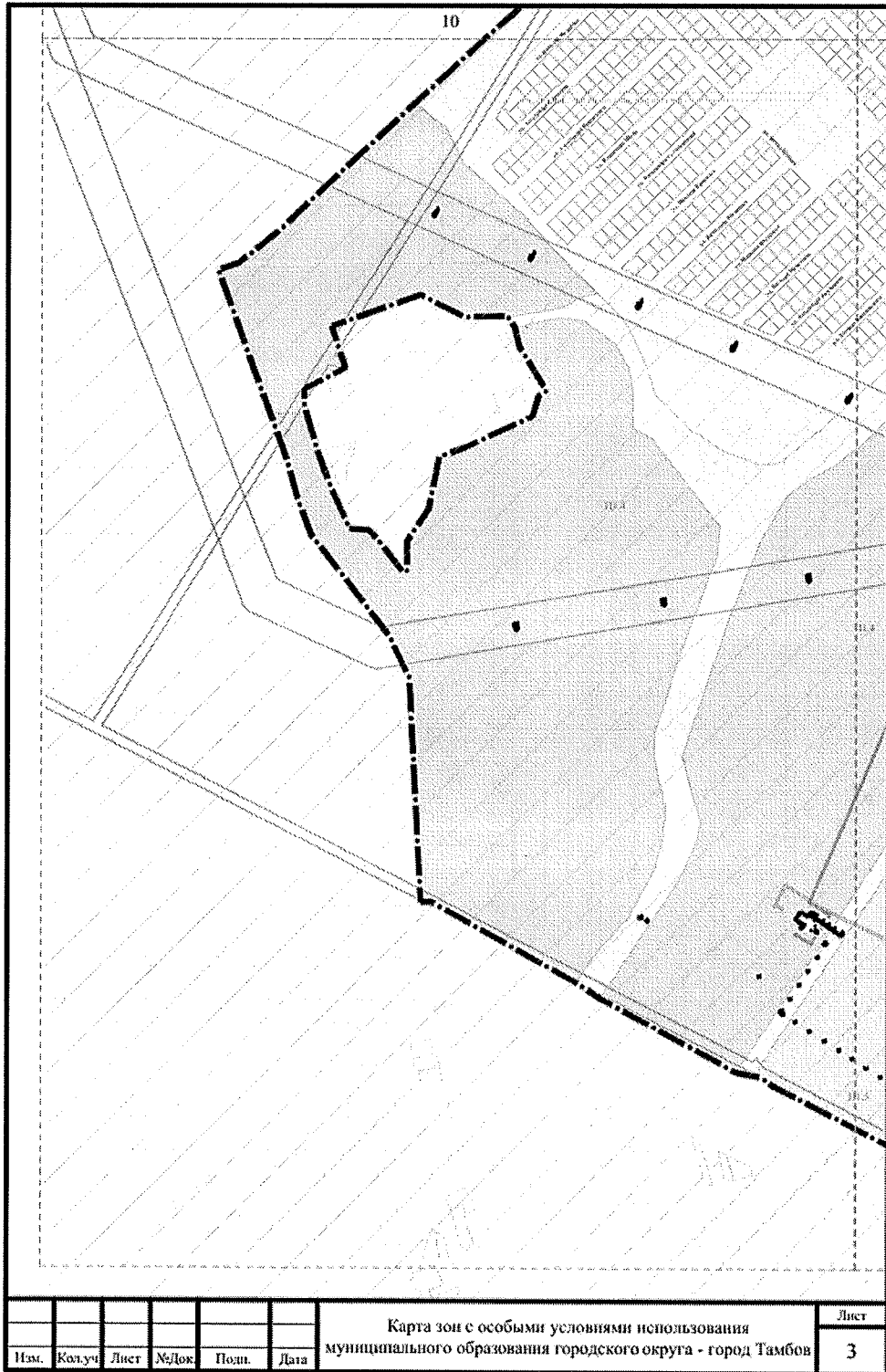
Карта градостроительного зонирования муниципального образования городского округа - город Тамбов

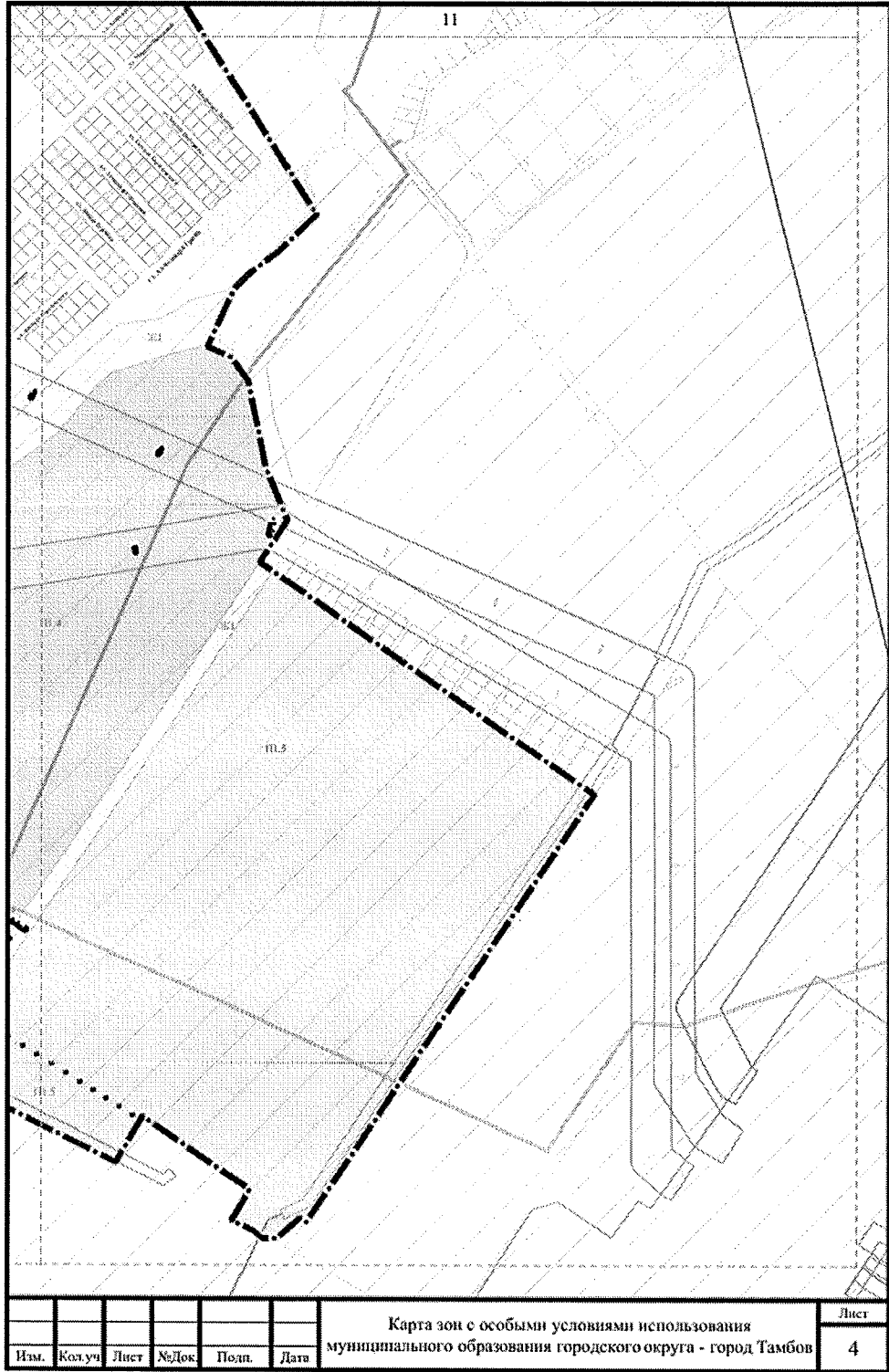




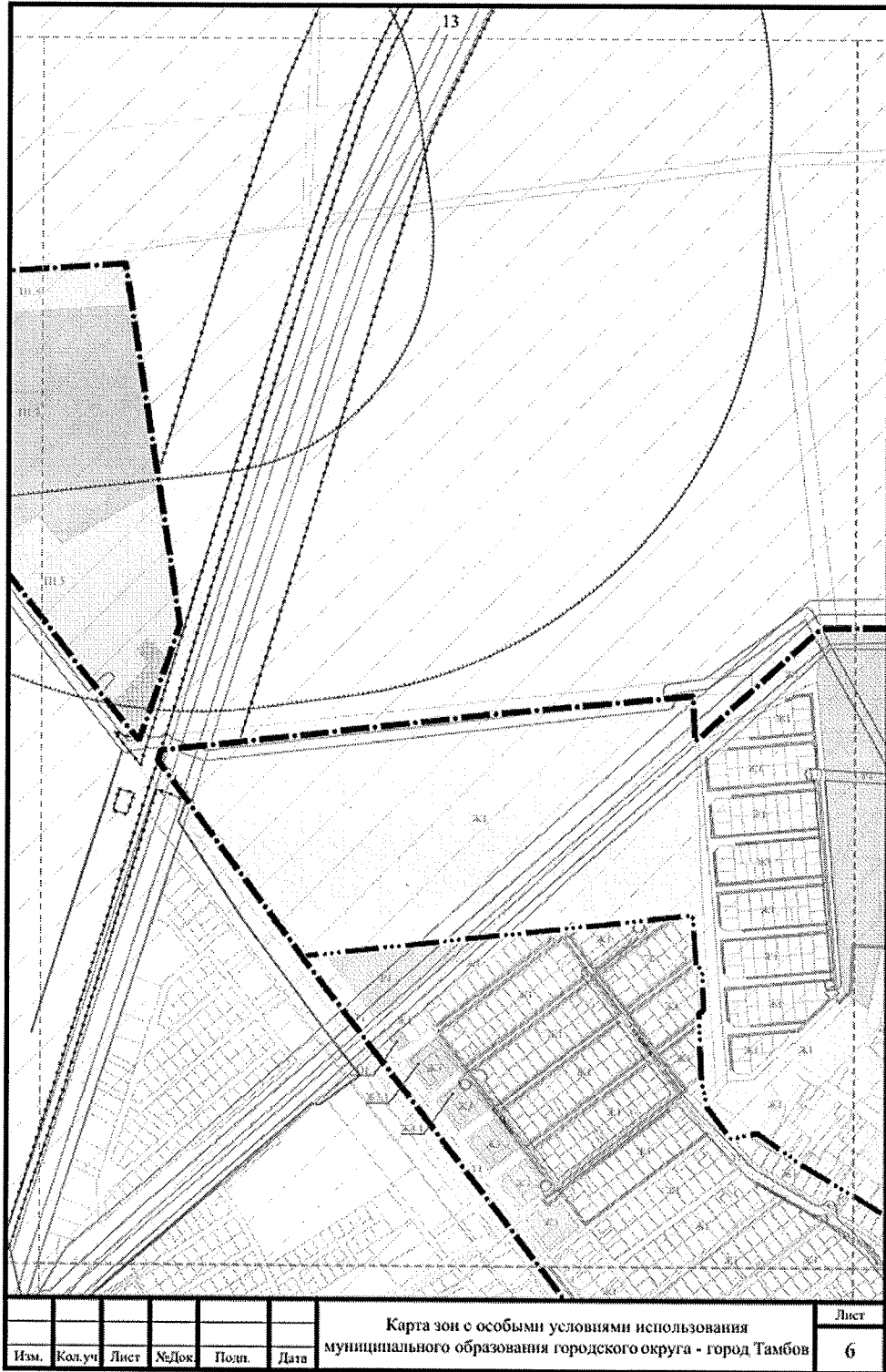




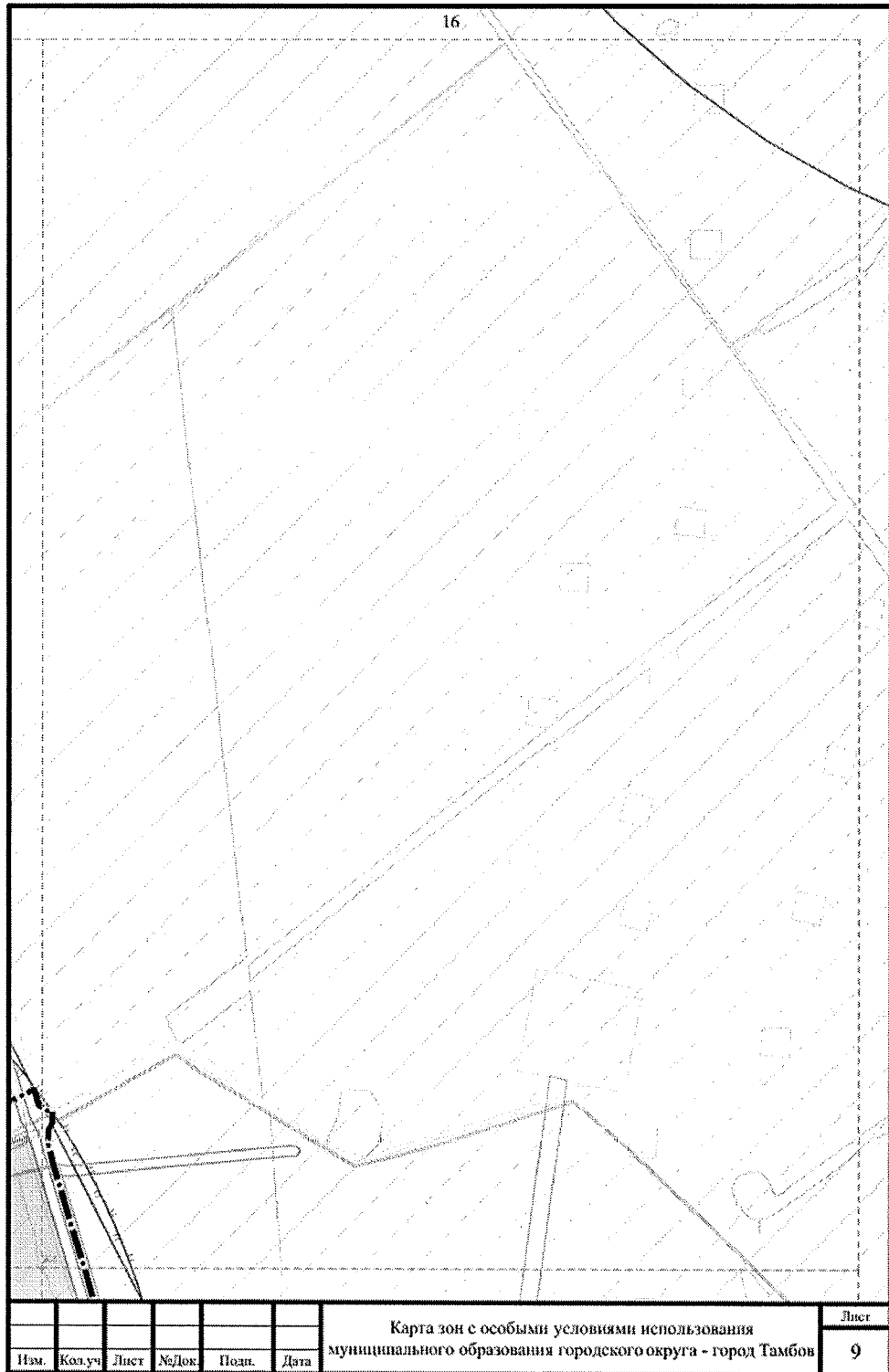








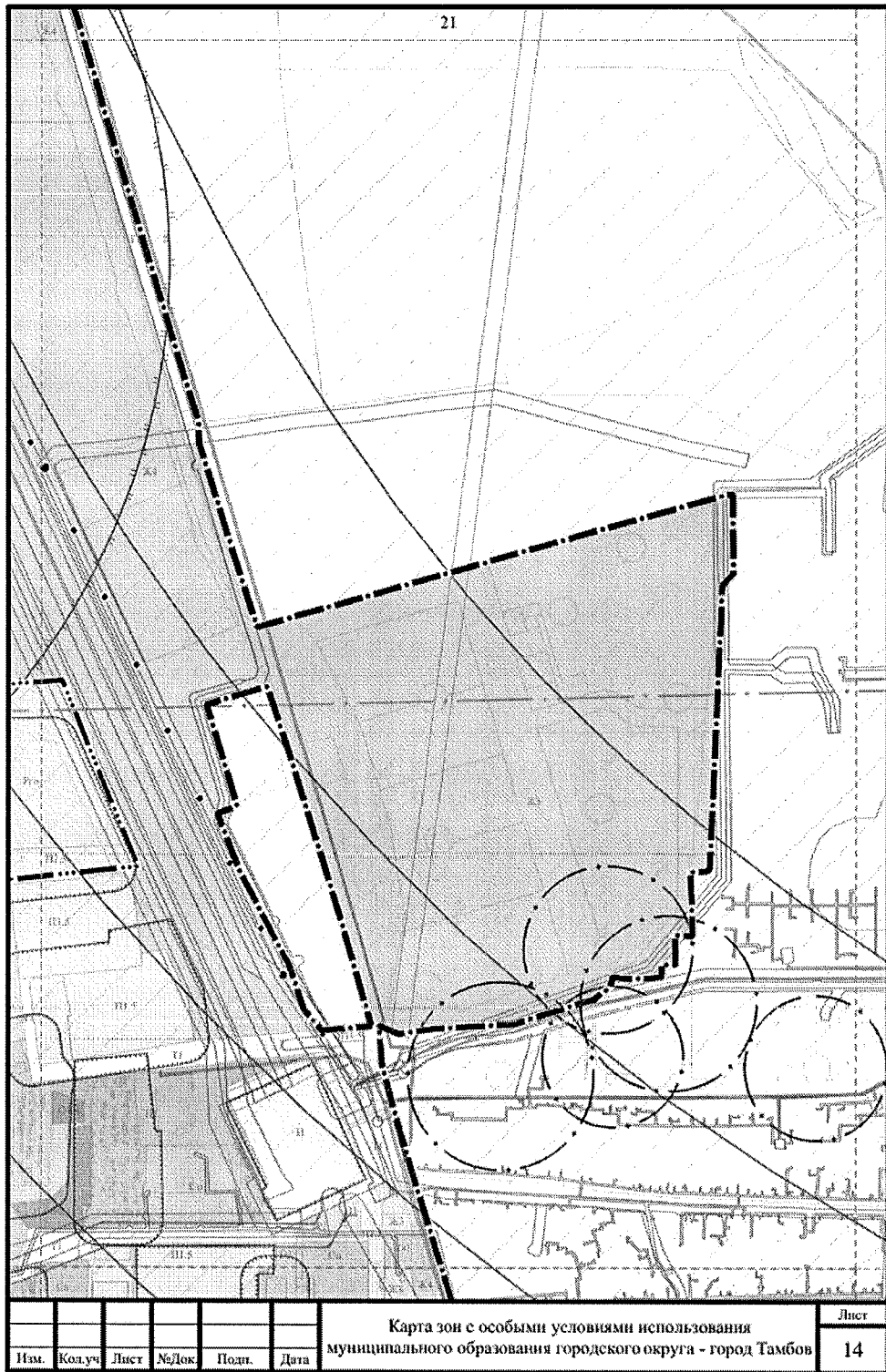


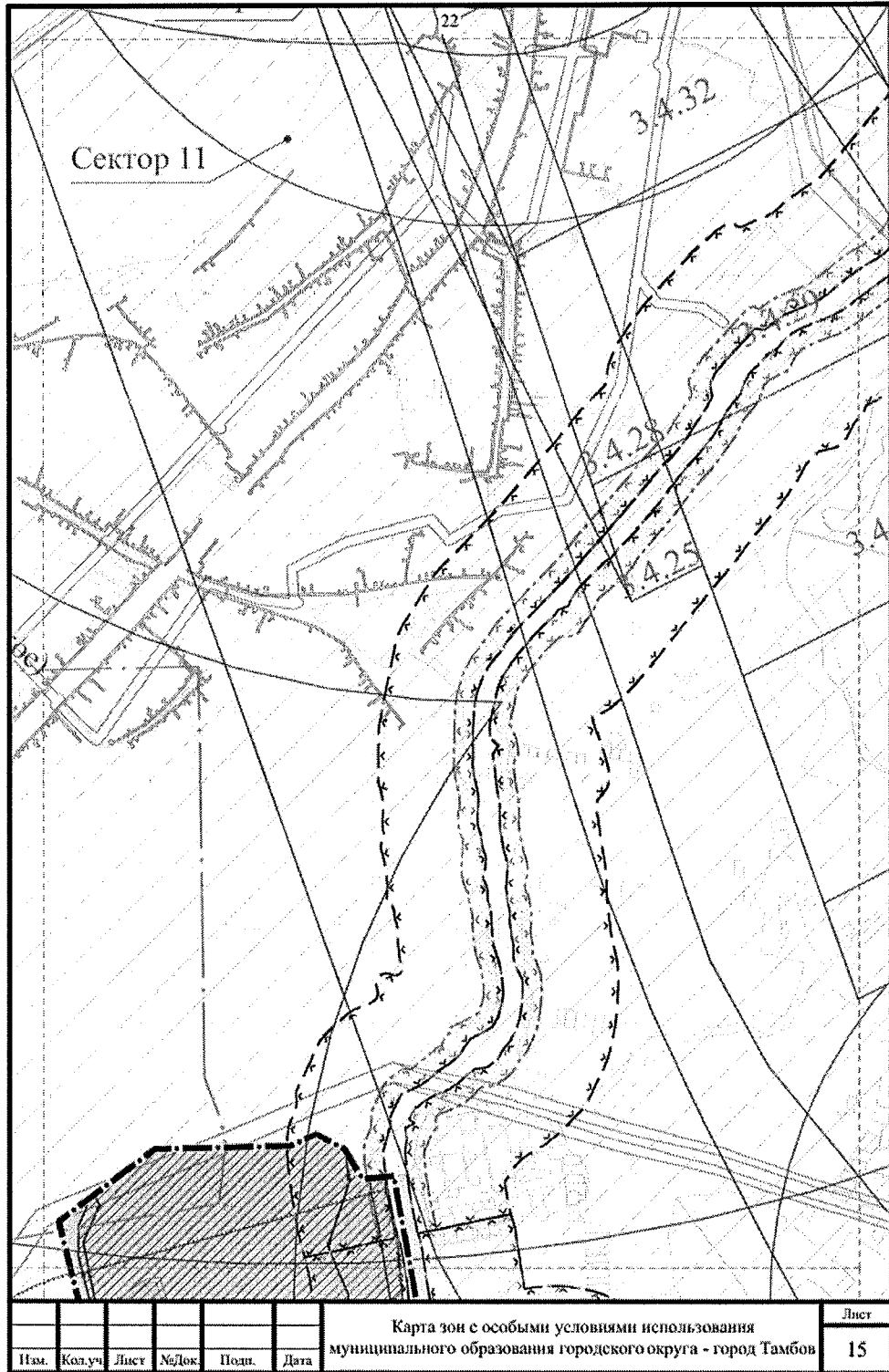






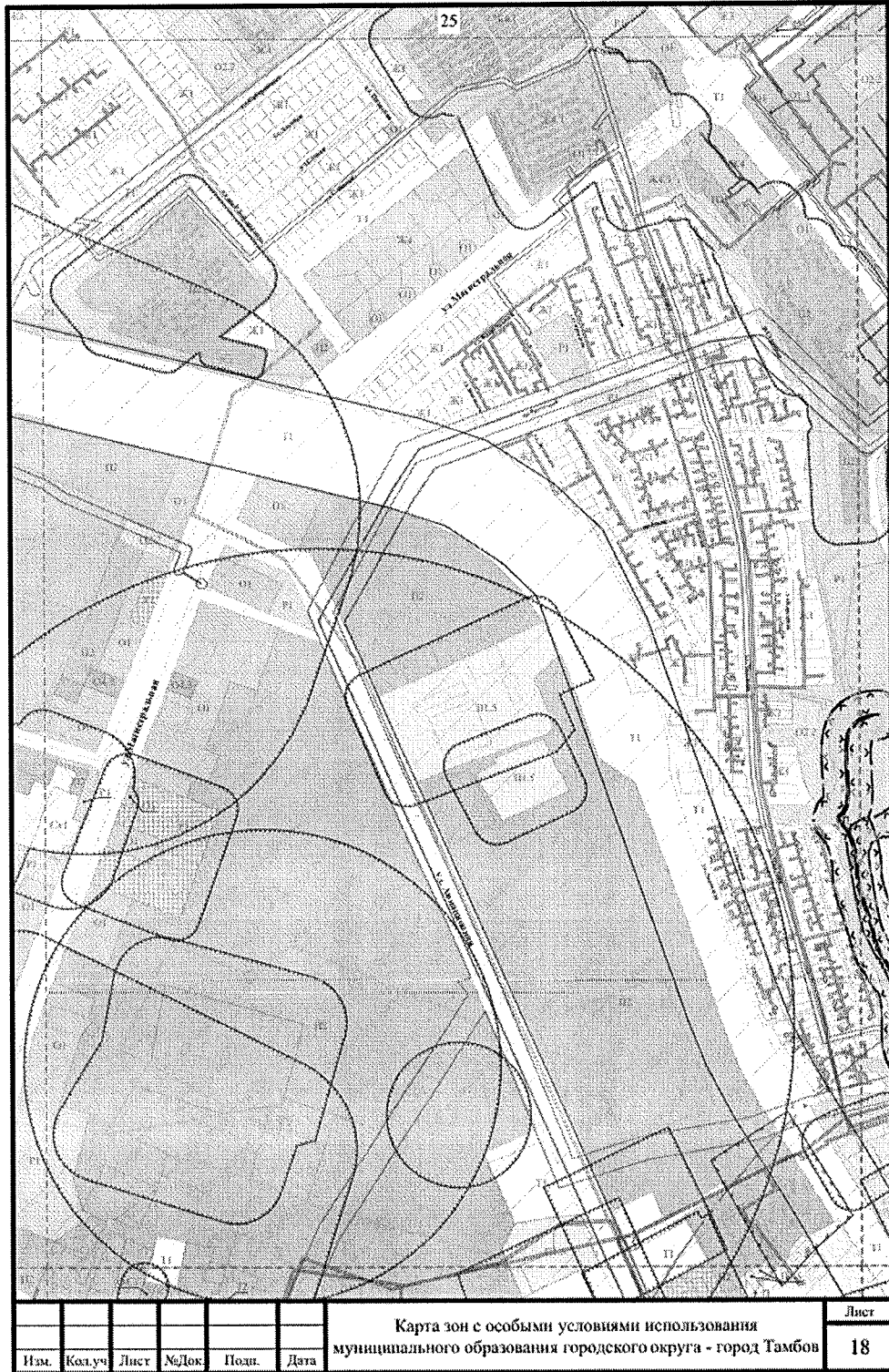


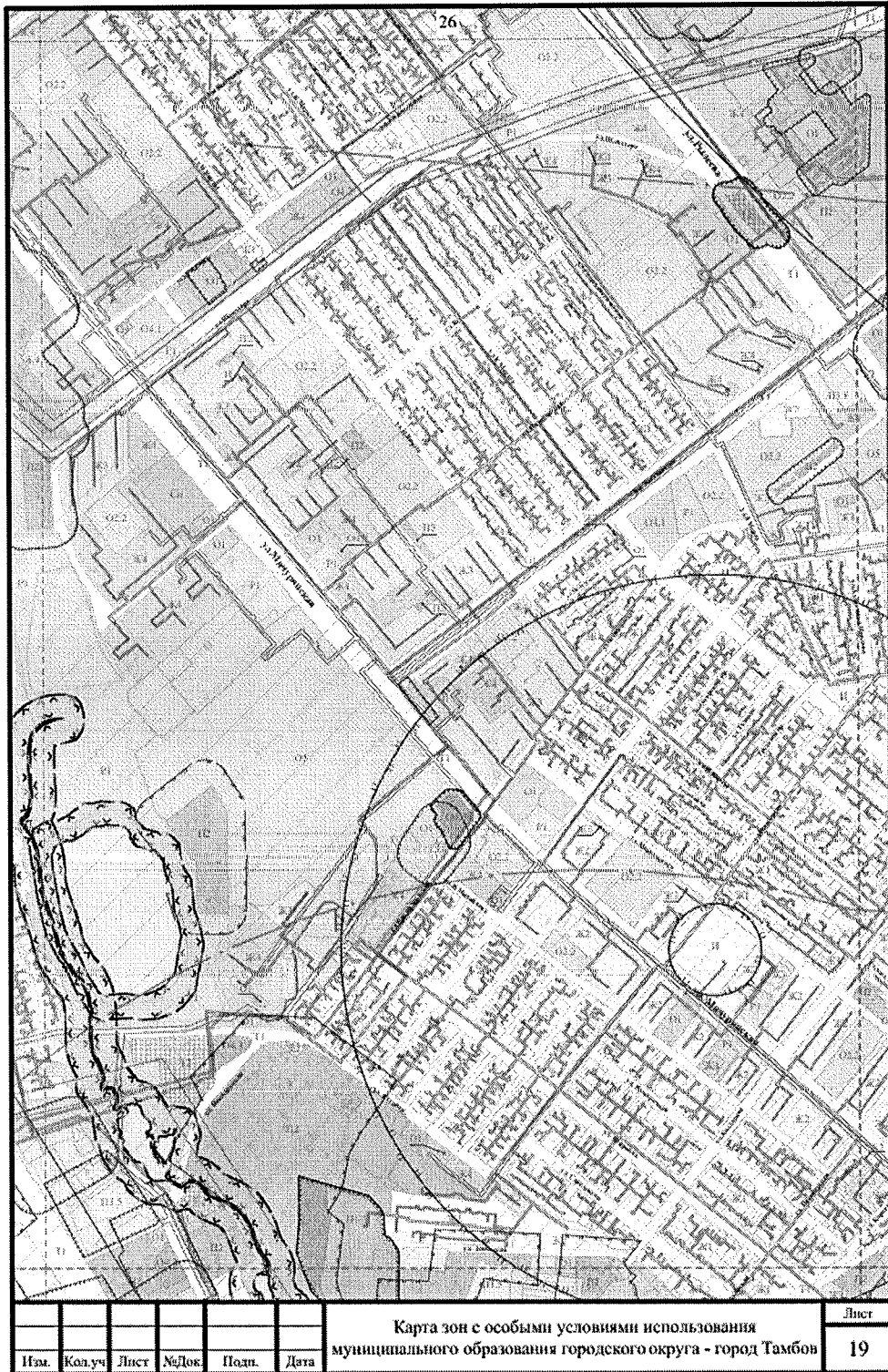




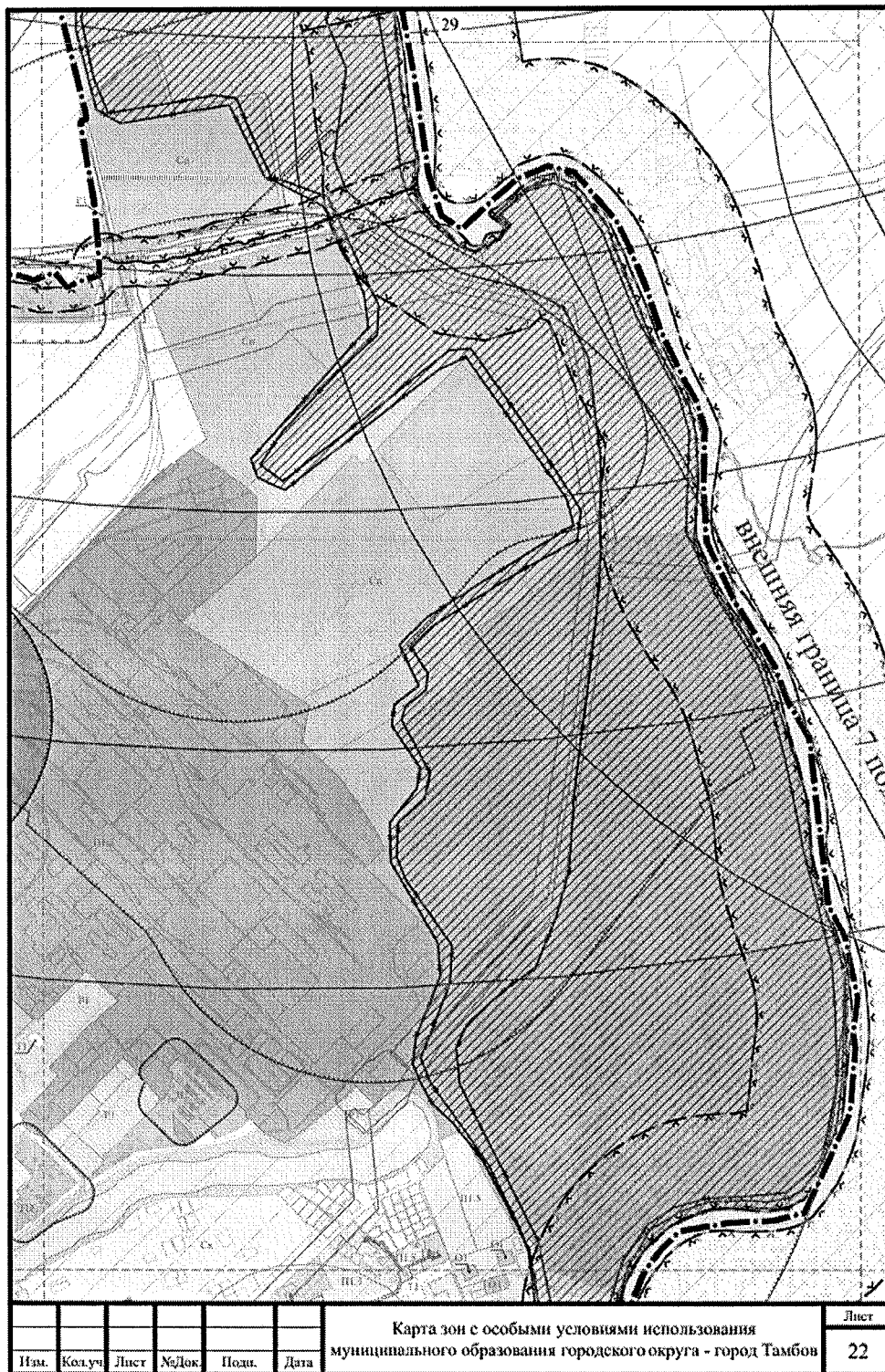


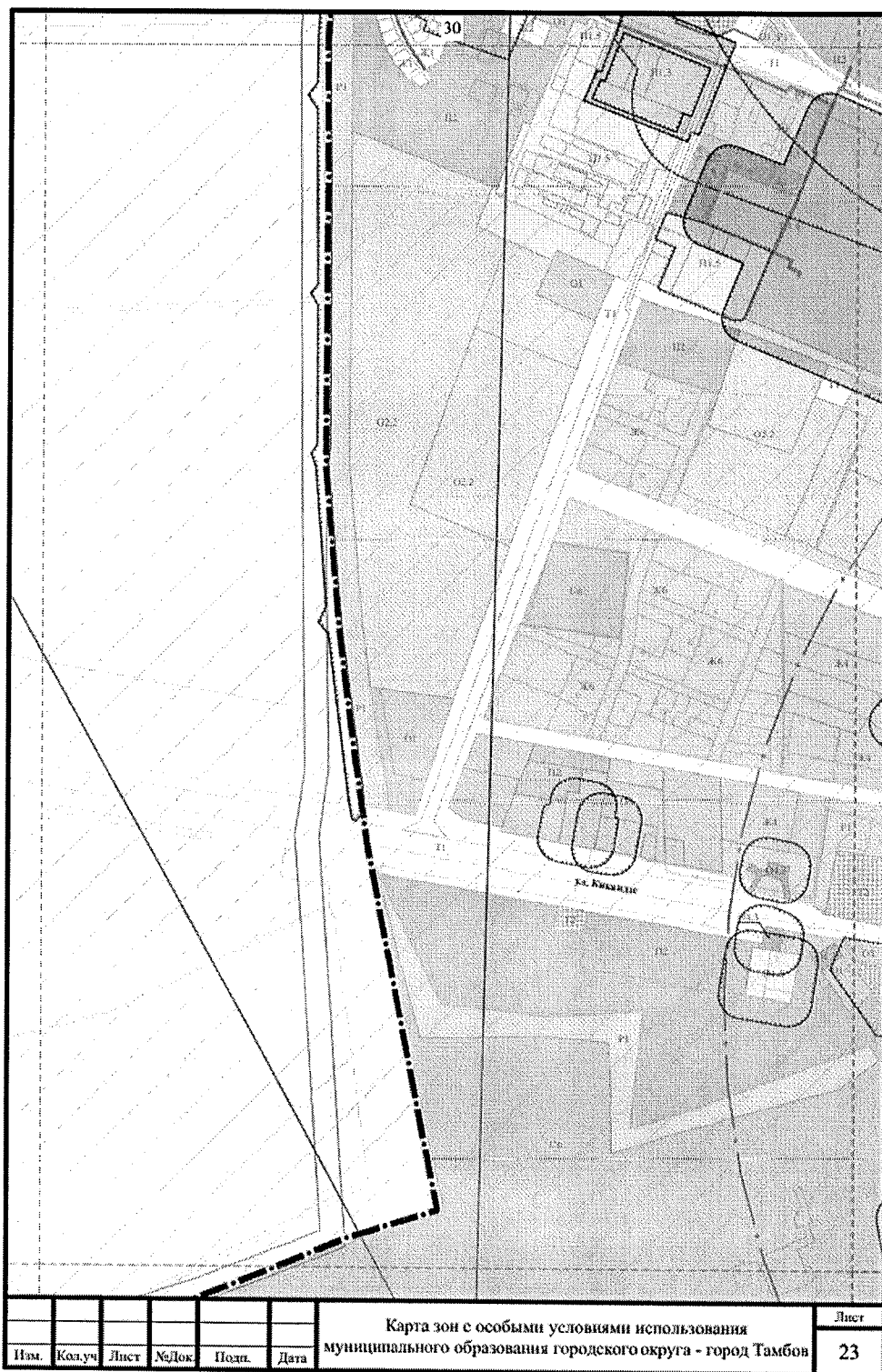


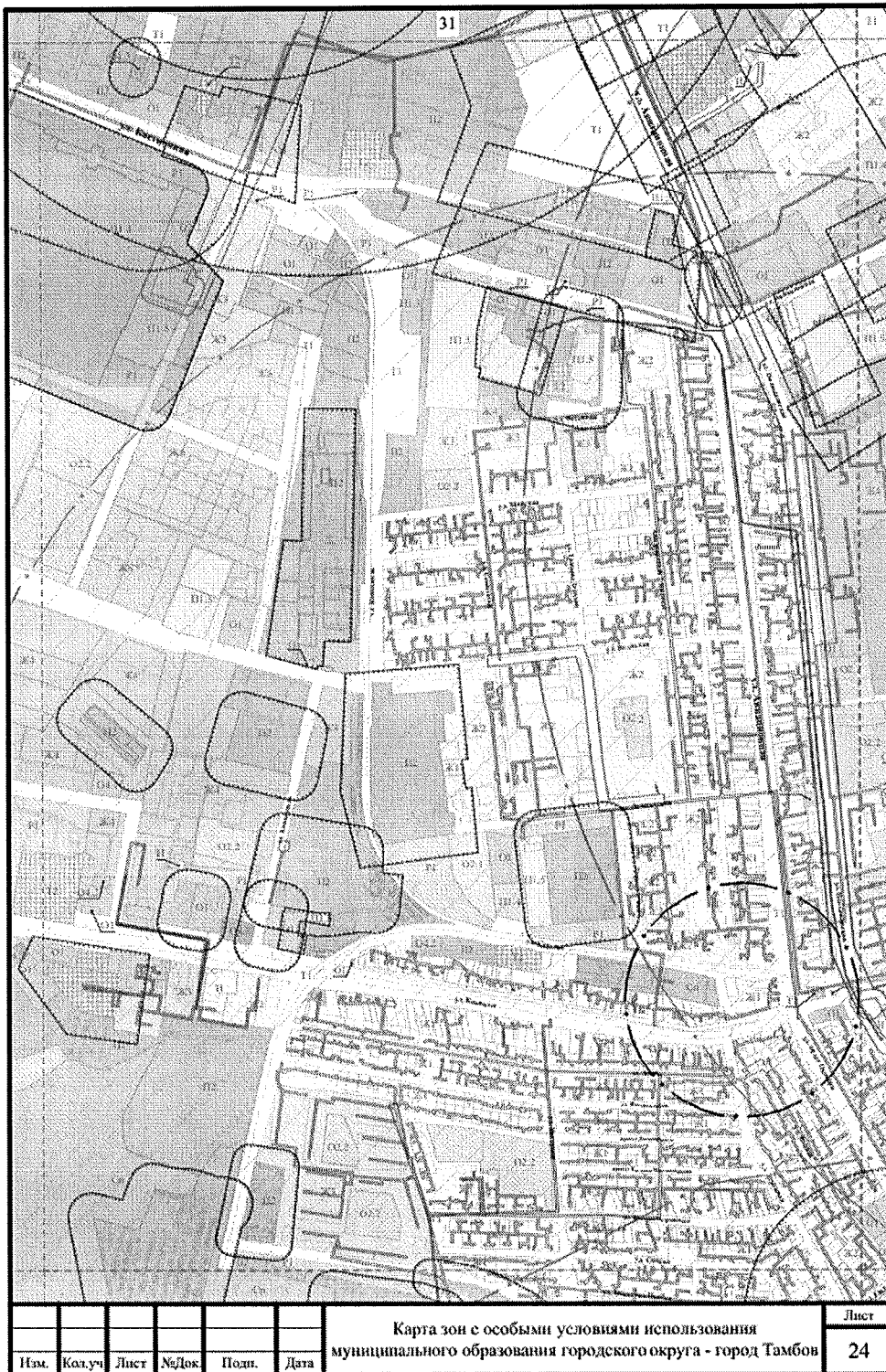












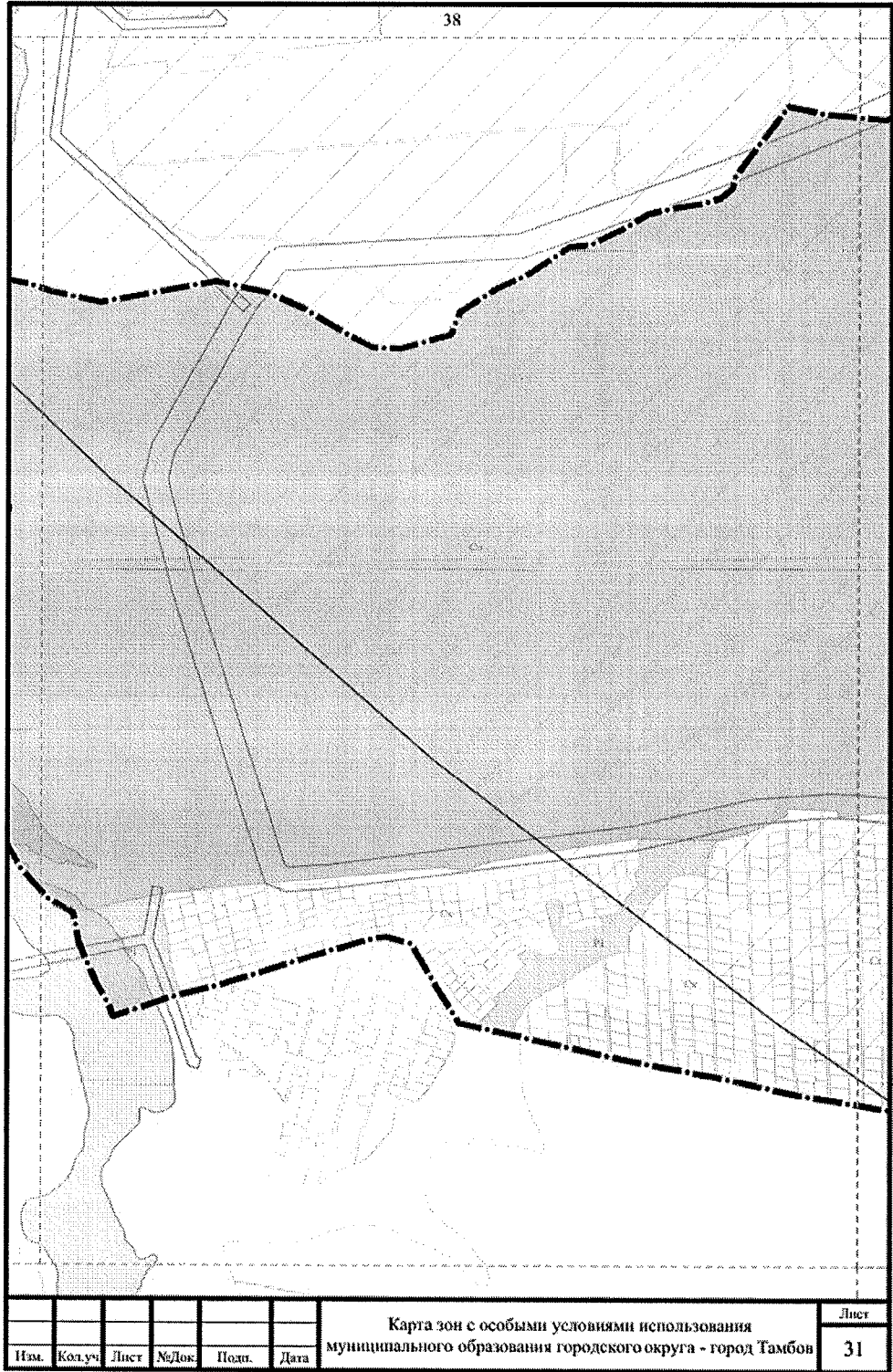





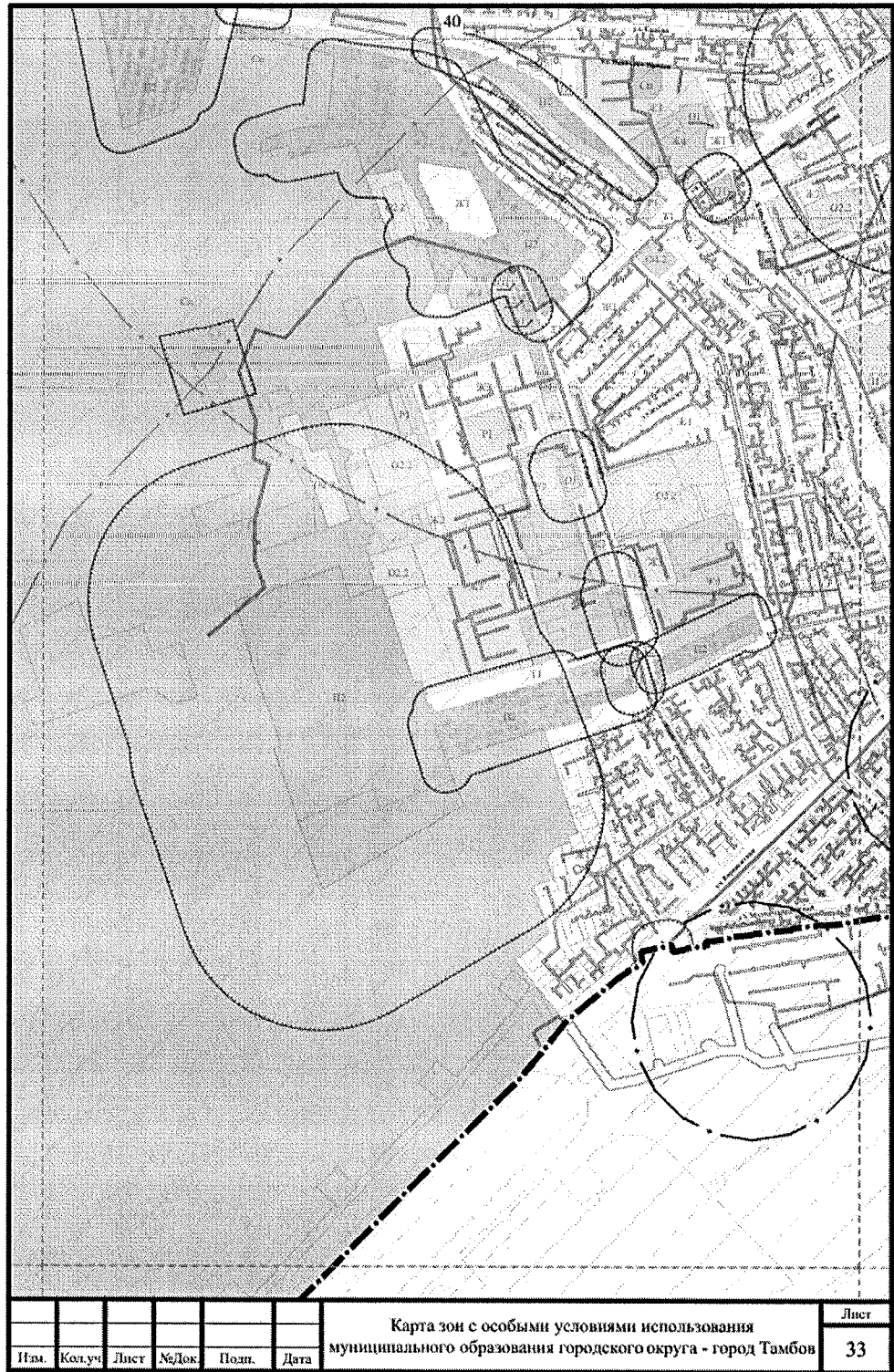
							Карта зон с особыми условиями использования муниципального образования городского округа - город Тамбов	Лист
Изм.	Колуч	Лист	№Док.	Подп.	Дата			27



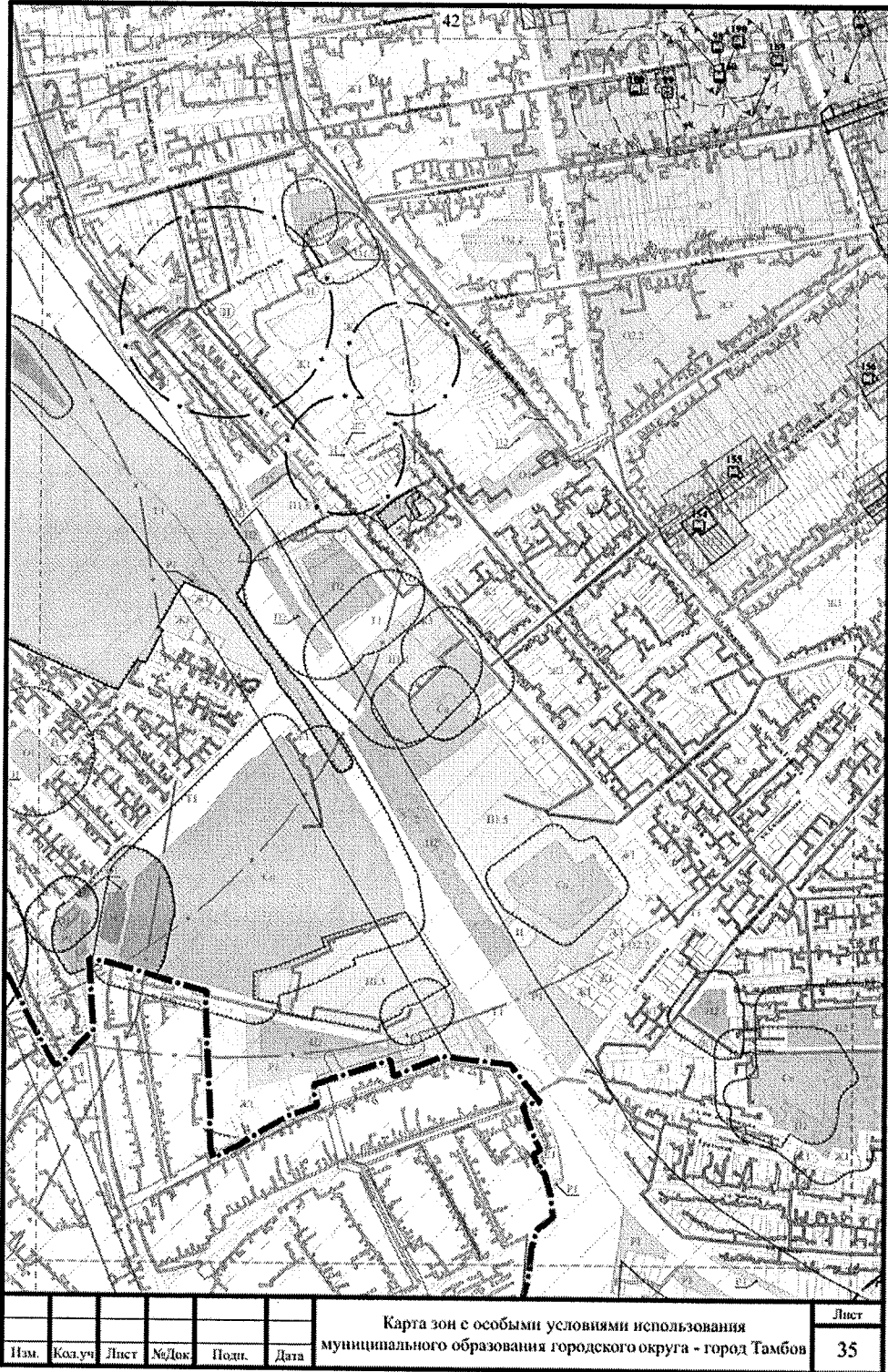


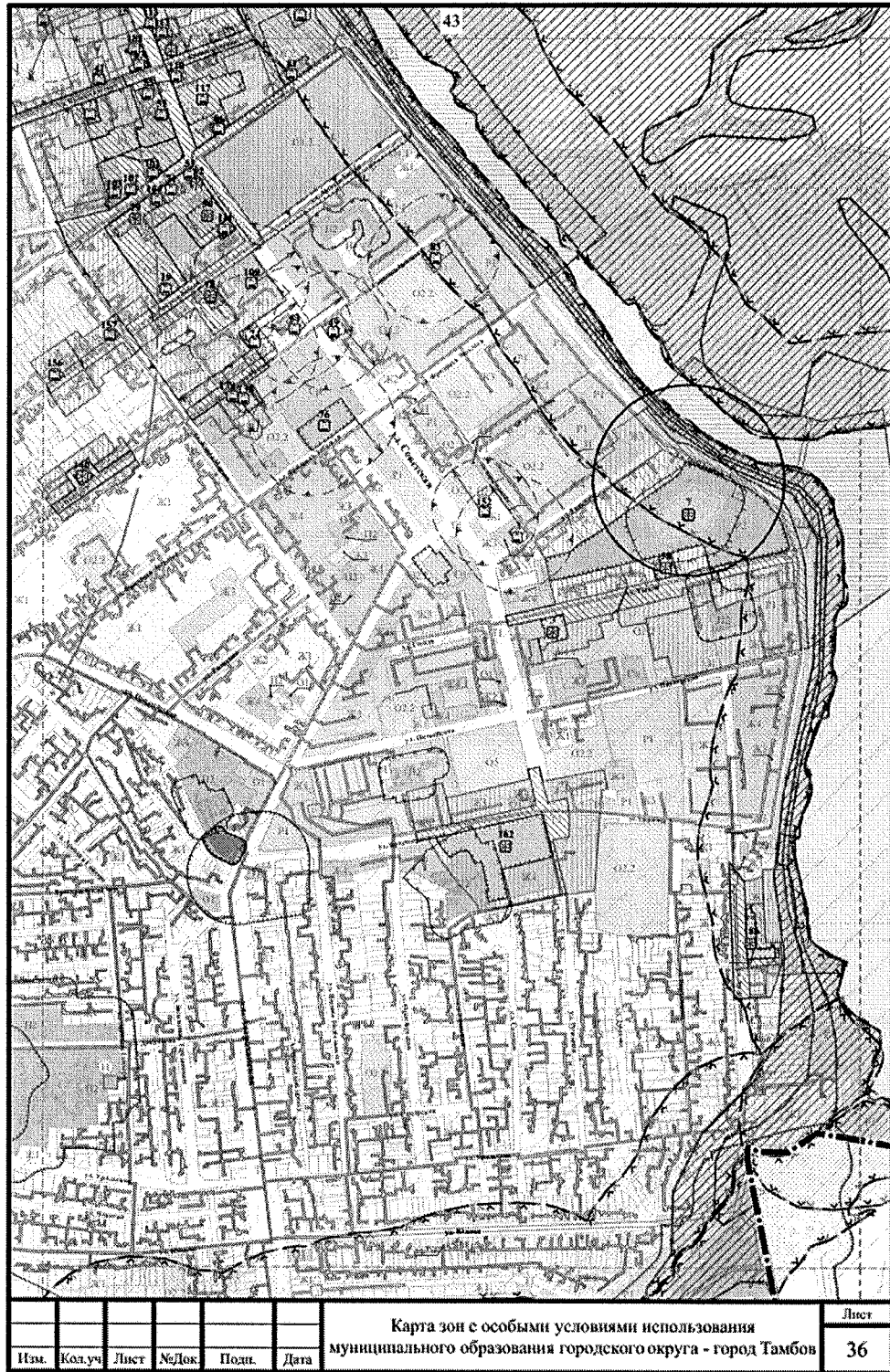




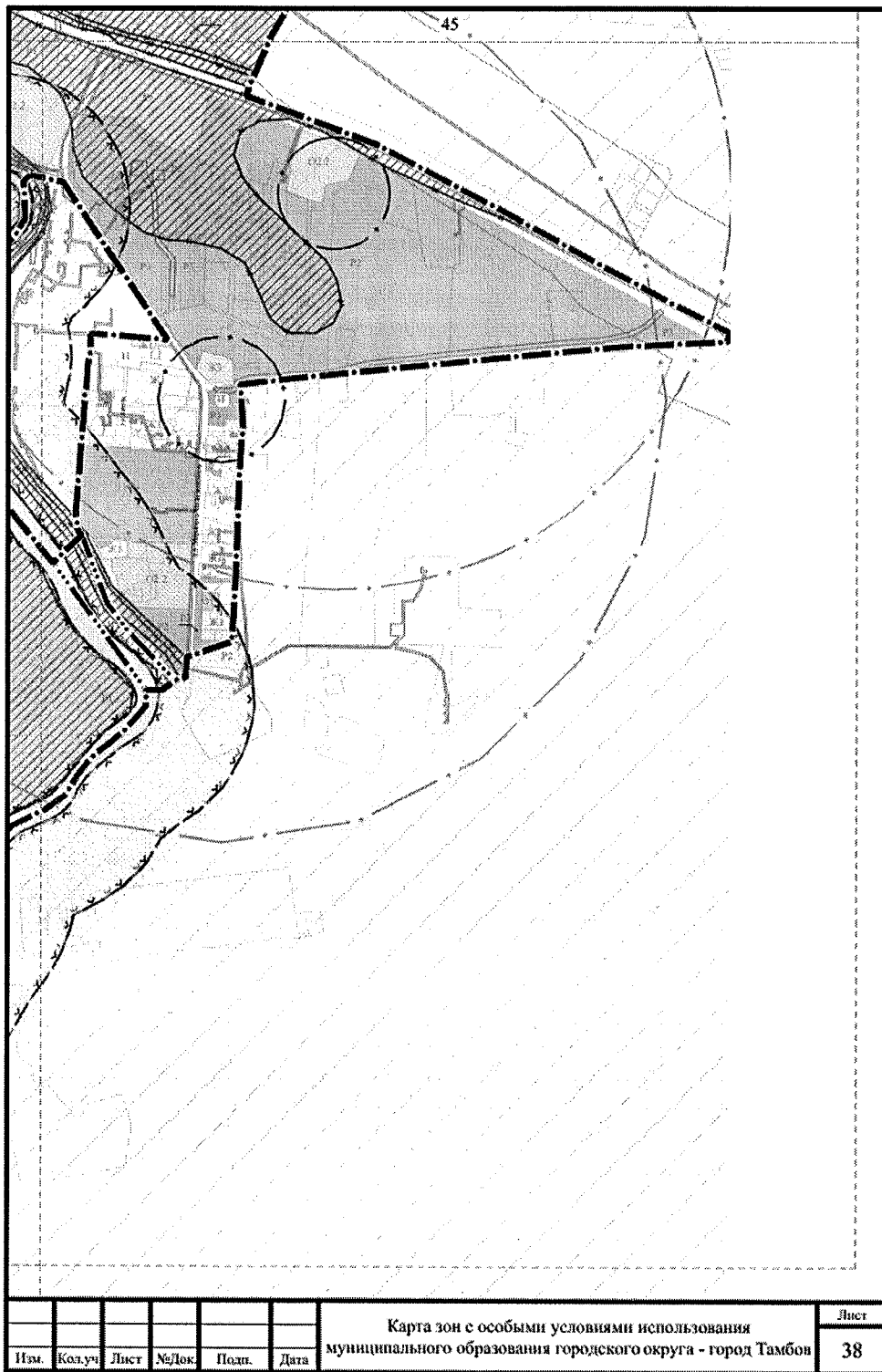




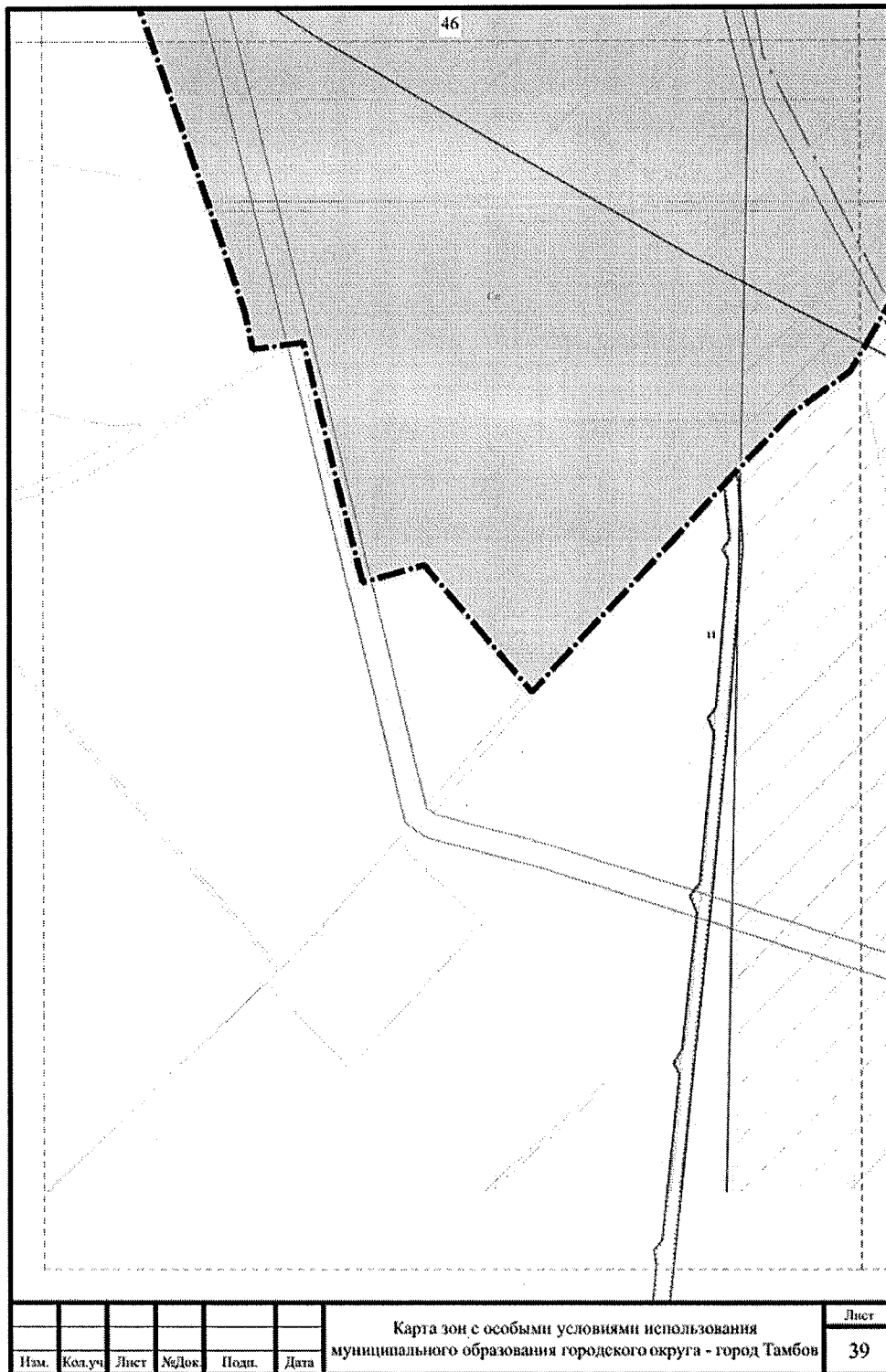


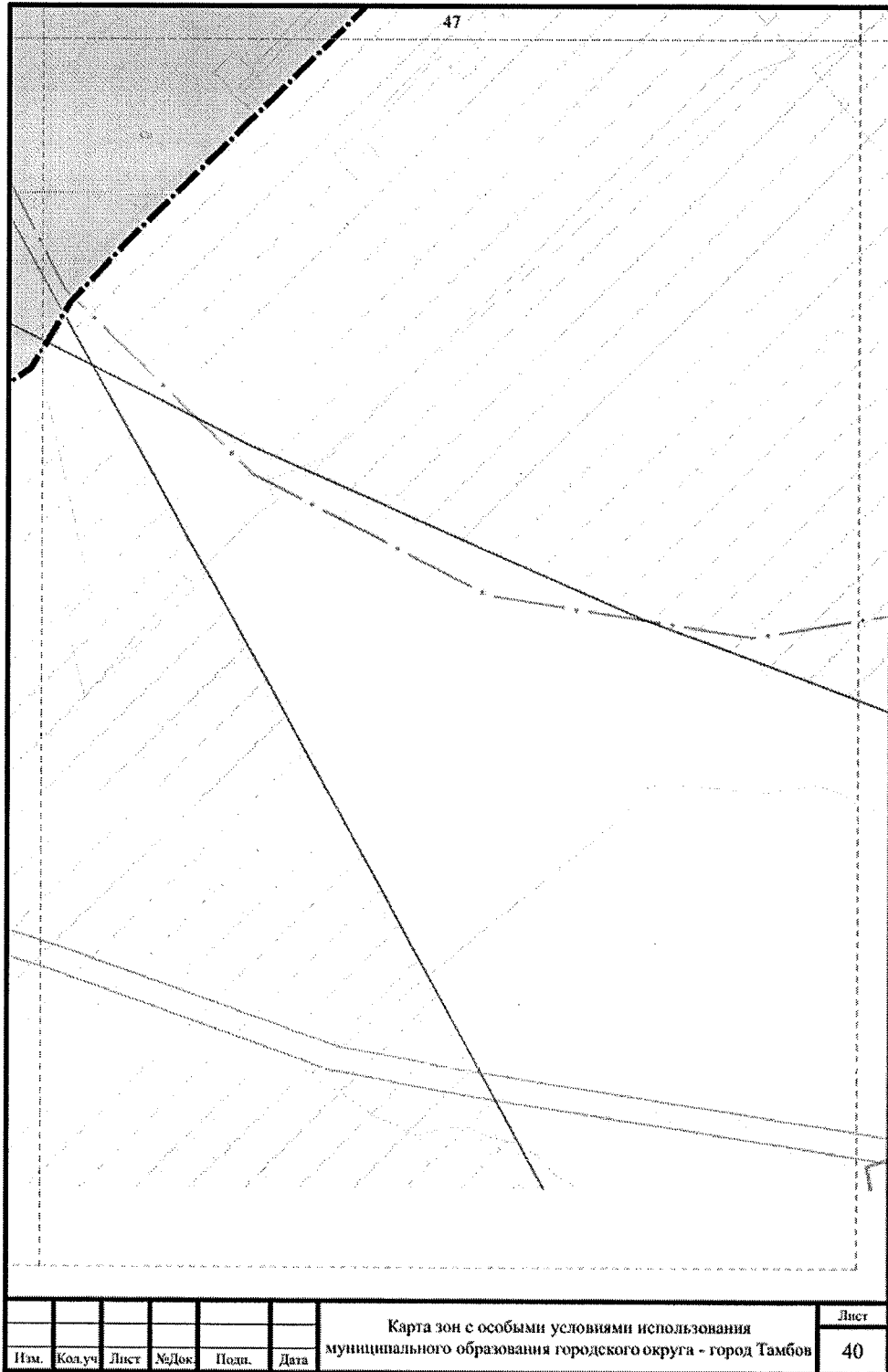


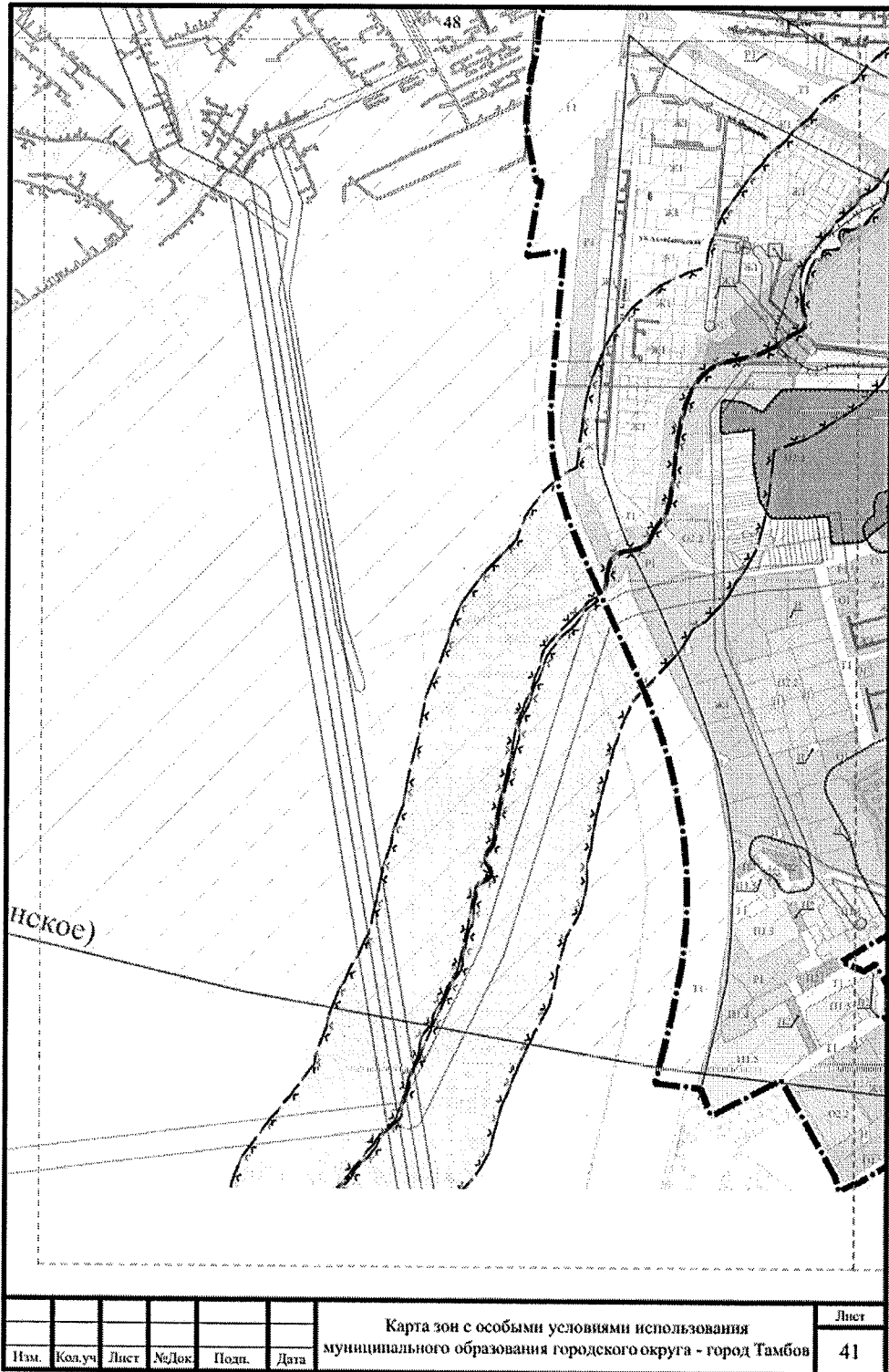


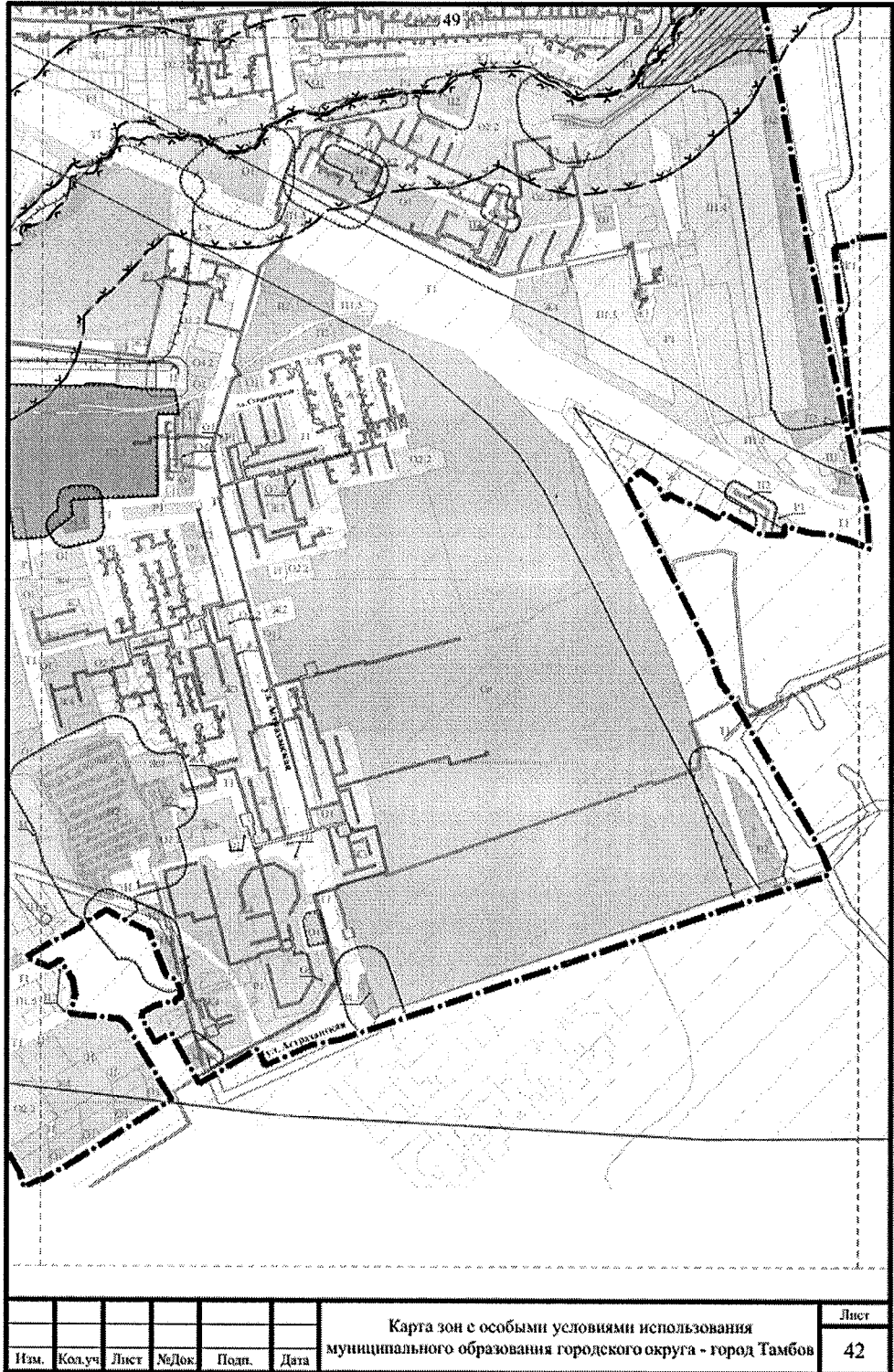


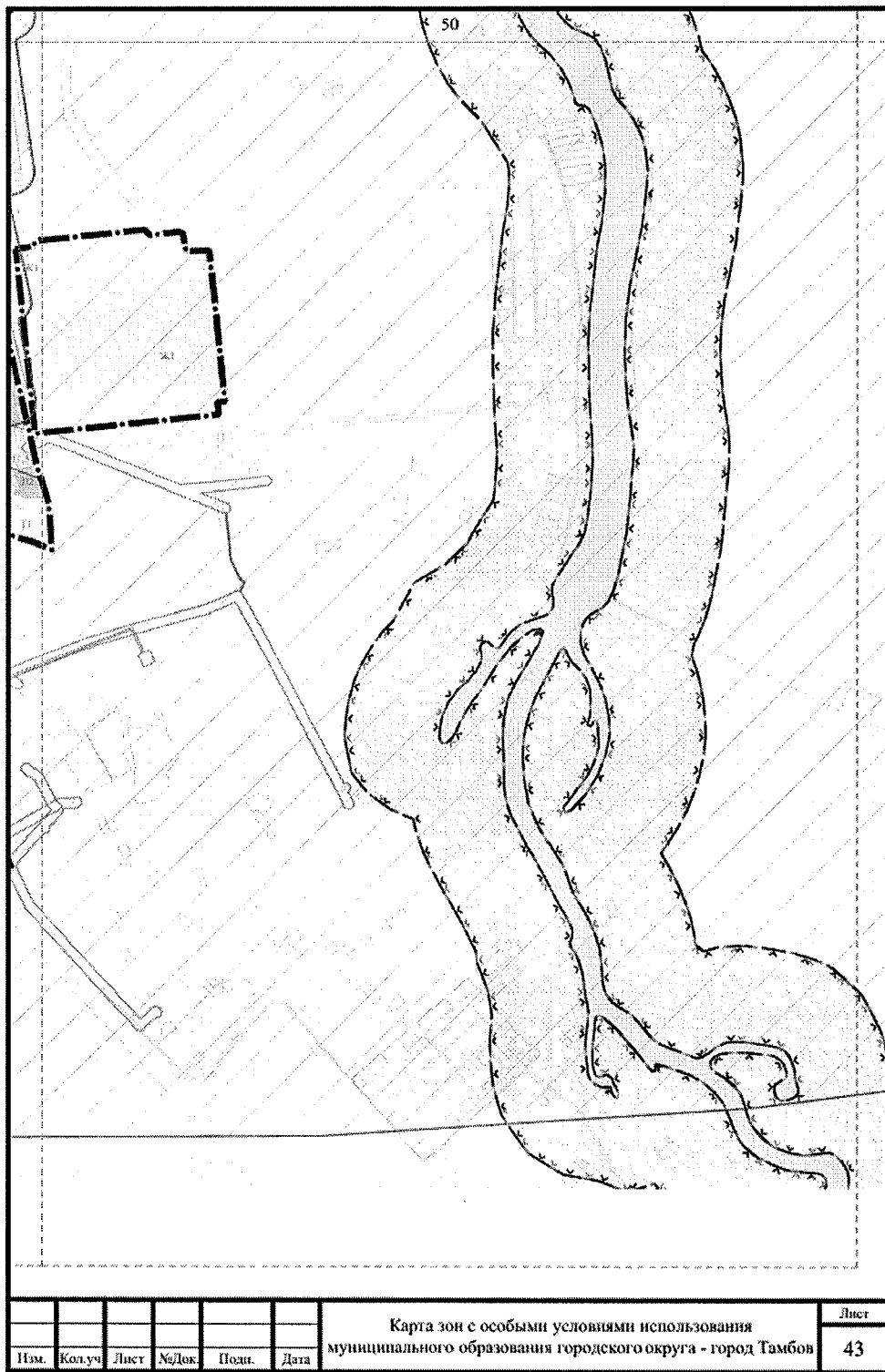
							Карта зон с особыми условиями использования муниципального образования городского округа - город Тамбов	Лист
Изм.	Кол.уч.	Лист	№Док.	Подп.	Дата			38











4						
Территориальные зоны						
Вид зоны	Условное обозначение	Наименование территориальной зоны				
Жилые зоны	Ж1	Зона застройки индивидуальными жилыми домами				
	Ж2	Зона застройки малоэтажными жилыми домами				
	Ж3	Зона застройки среднеэтажными жилыми домами				
	Ж3.1	Подзона застройки среднеэтажными жилыми домами с иными параметрами				
	Ж4	Зона застройки многоэтажными жилыми домами				
	Ж4.1	Зона обслуживания жилой застройки				
	Ж4.2	Зона застройки многоэтажными жилыми домами с иными параметрами				
	Ж5	Зона смешанной застройки				
	Ж6	Зона нового строительства смешанной жилой застройки				
Общественно-деловые зоны	О1	Зона размещения объектов делового, общественного и коммерческого назначения				
	О1.1	Подзона размещения объектов делового, общественного и коммерческого назначения с иными параметрами				
	О2.1	Зона размещения объектов бытового назначения				
	О2.2	Зона размещения объектов социального назначения				
	О4.1	Зона размещения объектов религиозного назначения				
	О4.2	Зона размещения объектов общественного управления				
	О4.3	Зона размещения объектов придорожного сервиса				
	О4.3.1	Подзона размещения объектов придорожного сервиса с иными параметрами				
	О4.4	Зона размещения объектов ветеринарного обслуживания				
	О5	Зона специализированной общественной застройки				
Условные обозначения						Лист
Изм.	Кол.уч.	Лист	№Док.	Подп.	Дата	45

5						
Территориальные зоны						
Вид зоны	Условное обозначение		Наименование территориальной зоны			
Зоны объектов сельскохозяйственного назначения	Сх		Зона объектов сельскохозяйственного назначения			
	Сх1		Зона размещения объектов животноводства			
	Сх2		Зона ведения огородничества			
Зоны транспортной и инженерной инфраструктур	И		Зона размещения объектов инженерной инфраструктуры			
	Т1		Зона размещения объектов транспортной инфраструктуры			
	Т2		Зона размещения объектов придорожного сервиса			
Производственные зоны	П1.5		Производственная зона V класса опасности			
	П1.4		Производственная зона IV класса опасности			
	П1.3		Производственная зона III класса опасности			
	П1.2		Производственная зона II класса опасности			
	П1.1		Производственная зона I класса опасности			
	П2		Зона размещения объектов коммунально-складского назначения			
	П2.1		Подзона размещения объектов складского назначения			
Зоны рекреационного назначения	Р1		Зона размещения объектов рекреации			
	Р2		Зона курортной и санаторной деятельности			
	Р3		Зона городских лесов			
Иные зоны	Сп		Зона специального назначения			
	РГО		Зона развития городского округа			
						Лист
Изм.	Кол.уч.	Лист	№Док.	Подп.	Дата	Условные обозначения
						46

6					
Границы единиц административно-территориального деления					
Вид объекта		Условное обозначение		Наименование объекта	
Границы				Границы городского округа	
				Границы населенных пунктов	
Объекты культурного наследия					
Условные обозначения			Наименование объекта		
местного значения	регионального значения	федерального значения			
			Памятник		
			Ансамбль		
			Достопримечательное место		
Зоны с особыми условиями использования					
Вид объекта		Условное обозначение		Наименование зоны	
Объекты культурного наследия					
Территории				Граница территории объекта культурного наследия	
Зоны охраны объектов культурного наследия				Охранная зона объекта культурного наследия	
				Зона регулирования застройки и хозяйственной деятельности	
				Зона охраняемого природного ландшафта	
Защитные зоны объектов культурного наследия				Защитная зона объекта культурного наследия	
Особо охраняемые природные территории					
Территории				Памятник природы	
Охранная зона особо охраняемой природной территории				Охранная зона особо охраняемой природной территории (государственного природного заповедника, национального парка, природного парка, памятника природы)	
Условные обозначения					Лист
Изм.	Кол.уч.	Лист	№Док.	Подп.	Дата
					47

7						
Зоны с особыми условиями использования						
Вид объекта	Условное обозначение	Наименование зоны				
Охранные зоны инженерных коммуникаций		Охранный зона трубопроводов (газопроводов, нефтепроводов и нефтепродуктопроводов, аммиакопроводов)				
		Охранный зона объектов электроэнергетики (объектов электросетевого хозяйства и объектов по производству электрической энергии)				
		Охранный зона линий и сооружений связи				
		Зона минимальных расстояний до магистральных или промышленных трубопроводов (газопроводов, нефтепроводов и нефтепродуктопроводов, аммиакопроводов)				
		Охранный зона тепловых сетей				
Охранный зона транспортных коммуникаций		Охранный зона железных дорог				
Санитарно-защитные зоны		Санитарно-защитные зоны предприятий, сведения о которых содержатся в ЕГРН				
		Санитарно-защитные зоны предприятий, сооружений, размер которых определен по СанПиН 2.2.1/2.1.1.1200-03, требуется уточнение размеров и постановка на кадастровый учет				
Водоохранная зона		Водоохранная зона				
Прибрежная защитная полоса		Прибрежная защитная полоса				
Зона затопления и подтопления		Зона затопления				
Зоны санитарной охраны источников питьевого и хозяйственно-бытового водоснабжения		Второй пояс зоны санитарной охраны источников водоснабжения и водопроводов питьевого назначения				
		Третий пояс зоны санитарной охраны источников водоснабжения и водопроводов питьевого назначения				
Иные зоны с особыми условиями использования		Приаэродромная территория				
		Зона ограничений передающего радиотехнического объекта, являющегося объектом капитального строительства				
		Охранный зона стационарных пунктов наблюдений за состоянием окружающей природной среды, ее загрязнением				
Иные условные обозначения						
Условные линии		Линия совмещения листов				
Изм.	Кол.уч.	Лист	№Док.	Подп.	Дата	Лист
						48



ПРИЛОЖЕНИЕ № 4
к постановлению Правительства Тамбовской области
от 29.10.2024 № 634

Зона нового строительства смешанной жилой застройки (Ж6)

Раздел 1

Сведения об объекте землеустройства		
№ п/п	Характеристики объекта землеустройства	Описание характеристик
1	2	3
1.	Местоположение объекта землеустройства	Российская Федерация, Тамбовская область, г. Тамбов
2.	Площадь объекта землеустройства ± величина погрешности определения площади ($P \pm \Delta P$)	417275.08 кв.м. ± 226.09 кв.м.
3.	Иные характеристики объекта землеустройства	Вид зоны: зона нового строительства смешанной жилой застройки (Ж6) Номер зоны:

Раздел 2

Сведения о местоположении границ объекта землеустройства				
1. Система координат		МСК-68		
2. Сведения о характерных точках границ объекта землеустройства				
Обозначение характерных точек границ	Координаты, м		Метод определения координат и средняя квадратическая погрешность положения характерной точки (M_i), м	Описание закрепления точки
	X	Y		
1	2	3	4	5
1	431845.94	1242602.21	Картометрический метод. $M_t=1,00$	-
2	431769.48	1242802.11	Картометрический метод. $M_t=1,00$	-
3	432009.23	1242892.19	Картометрический метод. $M_t=1,00$	-
4	432072.38	1242686.55	Картометрический метод. $M_t=1,00$	-
1	431845.94	1242602.21	Картометрический метод. $M_t=1,00$	-
5	431520.89	1242487.37	Картометрический метод. $M_t=1,00$	-
6	431518.78	1242486.56	Картометрический метод. $M_t=1,00$	-
7	431469.20	1242467.53	Картометрический метод. $M_t=1,00$	-
8	431320.50	1242410.47	Картометрический метод. $M_t=1,00$	-
9	431319.72	1242410.17	Картометрический метод. $M_t=1,00$	-
10	431221.07	1242967.50	Картометрический метод. $M_t=1,00$	-
11	431208.51	1243037.87	Картометрический метод. $M_t=1,00$	-
12	431339.72	1243039.34	Картометрический метод. $M_t=1,00$	-
13	431386.63	1243038.83	Картометрический метод. $M_t=1,00$	-
14	431447.09	1243038.18	Картометрический метод. $M_t=1,00$	-
15	431507.96	1243037.52	Картометрический метод. $M_t=1,00$	-
16	431614.03	1243036.37	Картометрический метод. $M_t=1,00$	-

1	2	3	4	5
17	431785.97	1242586.83	Картометрический метод. Mt=1,00	-
18	431757.76	1242576.85	Картометрический метод. Mt=1,00	-
19	431691.56	1242553.44	Картометрический метод. Mt=1,00	-
20	431670.78	1242712.09	Картометрический метод. Mt=1,00	-
21	431491.39	1242697.33	Картометрический метод. Mt=1,00	-
22	431516.92	1242498.97	Картометрический метод. Mt=1,00	-
5	431520.89	1242487.37	Картометрический метод. Mt=1,00	-
23	431683.10	1243508.65	Картометрический метод. Mt=1,00	-
24	431650.34	1243594.03	Картометрический метод. Mt=1,00	-
25	431632.31	1243587.27	Картометрический метод. Mt=1,00	-
26	431579.79	1243567.58	Картометрический метод. Mt=1,00	-
27	431559.16	1243643.19	Картометрический метод. Mt=1,00	-
28	431558.89	1243644.21	Картометрический метод. Mt=1,00	-
29	431628.28	1243654.15	Картометрический метод. Mt=1,00	-
30	431659.78	1243658.67	Картометрический метод. Mt=1,00	-
31	431796.61	1243678.29	Картометрический метод. Mt=1,00	-
32	431831.60	1243683.30	Картометрический метод. Mt=1,00	-
33	431856.91	1243622.82	Картометрический метод. Mt=1,00	-
34	431868.33	1243595.52	Картометрический метод. Mt=1,00	-
35	431882.52	1243561.63	Картометрический метод. Mt=1,00	-
36	431908.53	1243499.47	Картометрический метод. Mt=1,00	-
37	431923.72	1243463.17	Картометрический метод. Mt=1,00	-
38	431943.84	1243415.08	Картометрический метод. Mt=1,00	-
39	431858.13	1243380.01	Картометрический метод. Mt=1,00	-
40	431787.64	1243351.16	Картометрический метод. Mt=1,00	-
41	431768.50	1243343.33	Картометрический метод. Mt=1,00	-
42	431657.62	1243298.41	Картометрический метод. Mt=1,00	-
43	431589.89	1243270.97	Картометрический метод. Mt=1,00	-
44	431589.48	1243272.03	Картометрический метод. Mt=1,00	-
45	431521.56	1243445.32	Картометрический метод. Mt=1,00	-
46	431602.19	1243476.94	Картометрический метод. Mt=1,00	-
23	431683.10	1243508.65	Картометрический метод. Mt=1,00	-
47	431859.48	1243687.14	Картометрический метод. Mt=1,00	-
48	431891.80	1243691.53	Картометрический метод. Mt=1,00	-
49	431987.22	1243704.51	Картометрический метод. Mt=1,00	-
50	432014.44	1243709.35	Картометрический метод. Mt=1,00	-
51	432101.84	1243729.61	Картометрический метод. Mt=1,00	-
52	432103.35	1243724.18	Картометрический метод. Mt=1,00	-
53	432117.06	1243665.02	Картометрический метод. Mt=1,00	-
54	432116.41	1243664.78	Картометрический метод. Mt=1,00	-
55	432105.49	1243625.23	Картометрический метод. Mt=1,00	-
56	432094.69	1243599.90	Картометрический метод. Mt=1,00	-
57	432082.46	1243561.90	Картометрический метод. Mt=1,00	-
58	432077.95	1243550.81	Картометрический метод. Mt=1,00	-
59	432077.64	1243500.24	Картометрический метод. Mt=1,00	-
60	432057.85	1243492.09	Картометрический метод. Mt=1,00	-
61	432066.43	1243468.99	Картометрический метод. Mt=1,00	-
62	432068.66	1243462.99	Картометрический метод. Mt=1,00	-
63	432019.33	1243442.77	Картометрический метод. Mt=1,00	-

1	2	3	4	5
64	431969.29	1243422.29	Картометрический метод. Mt=1,00	-
65	431968.15	1243425.03	Картометрический метод. Mt=1,00	-
66	431950.55	1243467.32	Картометрический метод. Mt=1,00	-
67	431925.54	1243527.80	Картометрический метод. Mt=1,00	-
68	431908.20	1243569.62	Картометрический метод. Mt=1,00	-
69	431893.26	1243605.66	Картометрический метод. Mt=1,00	-
70	431886.06	1243623.02	Картометрический метод. Mt=1,00	-
47	431859.48	1243687.14	Картометрический метод. Mt=1,00	-
3. Сведения о характерных точках части (частей) границы объекта землеустройства				
Часть №				
1	2	3	4	5
-	-	-	-	-

Раздел 3

Сведения о местоположении измененных (уточненных) границ объекта землеустройства						
1. Система координат			МСК-68			
2. Сведения о характерных точках границ объекта землеустройства						
Обозначение характерных точек границ	Существующие координаты, м		Измененные (уточненные) координаты, м		Метод определения координат и средняя квадратическая погрешность положения характерной точки (M _t), м	Описание закрепления точки
	X	Y	X	Y		
1	2	3	4	5	6	7
-	-	-	-	-	-	-
3. Сведения о характерных точках части (частей) границы объекта землеустройства						
Часть №						
1	2	3	4	5	6	7
-	-	-	-	-	-	-
4. Сведения о частях границ объекта землеустройства, совпадающих с местоположением внешних границ природных объектов и (или) объектов искусственного происхождения						
Обозначение части границ		Существующее описание прохождения части границ	Измененное (уточненное) описание прохождения части границ			
от точки	до точки					
1	2	3	4			



ПРИЛОЖЕНИЕ № 5
к постановлению Правительства Тамбовской области
от 29.10.2024 № 634

Зона курортной и санаторной деятельности (P2)

Раздел 1

Сведения об объекте землеустройства		
№ п/п	Характеристики объекта землеустройства	Описание характеристик
1	2	3
1.	Местоположение объекта землеустройства	Российская Федерация, Тамбовская область, г. Тамбов
2.	Площадь объекта землеустройства ± величина погрешности определения площади (P ± ΔP)	504093.81 кв.м. ± 248.50 кв.м.
3.	Иные характеристики объекта землеустройства	Вид зоны: зона курортной и санаторной деятельности (P2) Номер зоны:

Раздел 2

Сведения о местоположении границ объекта землеустройства				
1. Система координат		МСК-68		
2. Сведения о характерных точках границ объекта землеустройства				
Обозначение характерных точек границ	Координаты, м		Метод определения координат и средняя квадратическая погрешность положения характерной точки (M _i), м	Описание закрепления точки
	X	Y		
1	2	3	4	5
1	428896.78	1252074.62	Картометрический метод. M _t =1,00	-
2	428895.74	1252103.60	Картометрический метод. M _t =1,00	-
3	428895.19	1252119.09	Картометрический метод. M _t =1,00	-
4	428894.46	1252139.58	Картометрический метод. M _t =1,00	-
5	428887.97	1252118.50	Картометрический метод. M _t =1,00	-
6	428872.22	1252074.54	Картометрический метод. M _t =1,00	-
1	428896.78	1252074.62	Картометрический метод. M _t =1,00	-
7	429224.72	1249775.74	Картометрический метод. M _t =1,00	-
8	429214.30	1249799.09	Картометрический метод. M _t =1,00	-
9	429213.03	1249802.61	Картометрический метод. M _t =1,00	-
10	429207.98	1249808.23	Картометрический метод. M _t =1,00	-
11	429203.54	1249814.80	Картометрический метод. M _t =1,00	-
12	429196.44	1249823.29	Картометрический метод. M _t =1,00	-
13	429180.65	1249839.05	Картометрический метод. M _t =1,00	-
14	429170.01	1249848.44	Картометрический метод. M _t =1,00	-
15	429158.89	1249858.26	Картометрический метод. M _t =1,00	-
16	429152.96	1249862.70	Картометрический метод. M _t =1,00	-

1	2	3	4	5
17	429149.06	1249865.12	Картометрический метод. Mt=1,00	-
18	429107.87	1249878.36	Картометрический метод. Mt=1,00	-
19	429089.00	1249884.95	Картометрический метод. Mt=1,00	-
20	429087.20	1249879.71	Картометрический метод. Mt=1,00	-
21	429085.89	1249875.00	Картометрический метод. Mt=1,00	-
22	429085.14	1249872.28	Картометрический метод. Mt=1,00	-
23	429079.08	1249849.16	Картометрический метод. Mt=1,00	-
24	429072.33	1249819.80	Картометрический метод. Mt=1,00	-
25	429065.55	1249791.90	Картометрический метод. Mt=1,00	-
26	429047.19	1249714.79	Картометрический метод. Mt=1,00	-
27	429073.95	1249708.41	Картометрический метод. Mt=1,00	-
28	429086.89	1249704.38	Картометрический метод. Mt=1,00	-
29	429088.08	1249704.01	Картометрический метод. Mt=1,00	-
30	429096.97	1249701.87	Картометрический метод. Mt=1,00	-
31	429087.47	1249661.74	Картометрический метод. Mt=1,00	-
32	429086.46	1249657.47	Картометрический метод. Mt=1,00	-
33	429084.68	1249649.91	Картометрический метод. Mt=1,00	-
34	429083.85	1249650.17	Картометрический метод. Mt=1,00	-
35	429082.89	1249650.47	Картометрический метод. Mt=1,00	-
36	429079.28	1249634.03	Картометрический метод. Mt=1,00	-
37	429077.85	1249630.73	Картометрический метод. Mt=1,00	-
38	429068.38	1249592.74	Картометрический метод. Mt=1,00	-
39	429063.55	1249573.01	Картометрический метод. Mt=1,00	-
40	429057.41	1249548.39	Картометрический метод. Mt=1,00	-
41	429052.98	1249527.40	Картометрический метод. Mt=1,00	-
42	429049.75	1249513.51	Картометрический метод. Mt=1,00	-
43	429043.56	1249486.12	Картометрический метод. Mt=1,00	-
44	429039.05	1249468.53	Картометрический метод. Mt=1,00	-
45	429033.15	1249448.14	Картометрический метод. Mt=1,00	-
46	429029.18	1249427.34	Картометрический метод. Mt=1,00	-
47	429026.34	1249417.06	Картометрический метод. Mt=1,00	-
48	429025.20	1249411.41	Картометрический метод. Mt=1,00	-
49	429023.83	1249405.36	Картометрический метод. Mt=1,00	-
50	429021.45	1249390.56	Картометрический метод. Mt=1,00	-
51	429020.19	1249383.28	Картометрический метод. Mt=1,00	-
52	429068.11	1249374.21	Картометрический метод. Mt=1,00	-
53	429071.87	1249386.33	Картометрический метод. Mt=1,00	-
54	429075.14	1249398.13	Картометрический метод. Mt=1,00	-
55	429078.46	1249410.27	Картометрический метод. Mt=1,00	-
56	429080.06	1249419.54	Картометрический метод. Mt=1,00	-
57	429085.14	1249429.00	Картометрический метод. Mt=1,00	-
58	429093.06	1249438.77	Картометрический метод. Mt=1,00	-
59	429101.57	1249450.42	Картометрический метод. Mt=1,00	-
60	429114.01	1249470.45	Картометрический метод. Mt=1,00	-
61	429114.45	1249471.16	Картометрический метод. Mt=1,00	-
62	429126.52	1249489.74	Картометрический метод. Mt=1,00	-
63	429139.68	1249507.09	Картометрический метод. Mt=1,00	-
64	429152.90	1249525.08	Картометрический метод. Mt=1,00	-
65	429165.84	1249542.18	Картометрический метод. Mt=1,00	-
66	429178.34	1249559.85	Картометрический метод. Mt=1,00	-
67	429192.13	1249577.39	Картометрический метод. Mt=1,00	-

1	2	3	4	5
68	429205.45	1249596.01	Картометрический метод. Mt=1,00	-
69	429213.16	1249605.85	Картометрический метод. Mt=1,00	-
70	429219.06	1249614.69	Картометрический метод. Mt=1,00	-
71	429238.89	1249643.20	Картометрический метод. Mt=1,00	-
72	429248.70	1249653.42	Картометрический метод. Mt=1,00	-
73	429272.39	1249664.17	Картометрический метод. Mt=1,00	-
74	429258.12	1249697.72	Картометрический метод. Mt=1,00	-
7	429224.72	1249775.74	Картометрический метод. Mt=1,00	-
75	429103.60	1251980.03	Картометрический метод. Mt=1,00	-
76	429102.32	1251959.29	Картометрический метод. Mt=1,00	-
77	429105.33	1251922.67	Картометрический метод. Mt=1,00	-
78	429107.49	1251907.37	Картометрический метод. Mt=1,00	-
79	429107.69	1251897.42	Картометрический метод. Mt=1,00	-
80	429087.13	1251861.76	Картометрический метод. Mt=1,00	-
81	429116.63	1251846.17	Картометрический метод. Mt=1,00	-
82	429128.02	1251820.23	Картометрический метод. Mt=1,00	-
83	429164.96	1251815.67	Картометрический метод. Mt=1,00	-
84	429304.82	1251826.38	Картометрический метод. Mt=1,00	-
85	429302.97	1251928.09	Картометрический метод. Mt=1,00	-
86	429298.61	1251927.90	Картометрический метод. Mt=1,00	-
87	429291.79	1252063.77	Картометрический метод. Mt=1,00	-
88	429186.21	1252058.95	Картометрический метод. Mt=1,00	-
89	429178.51	1252058.60	Картометрический метод. Mt=1,00	-
90	429178.21	1252058.57	Картометрический метод. Mt=1,00	-
91	429163.43	1252057.10	Картометрический метод. Mt=1,00	-
92	429159.87	1252057.82	Картометрический метод. Mt=1,00	-
93	429101.25	1252054.79	Картометрический метод. Mt=1,00	-
94	429100.78	1252052.01	Картометрический метод. Mt=1,00	-
95	429102.57	1251995.95	Картометрический метод. Mt=1,00	-
75	429103.60	1251980.03	Картометрический метод. Mt=1,00	-
96	429419.86	1249551.42	Картометрический метод. Mt=1,00	-
97	429431.53	1249566.21	Картометрический метод. Mt=1,00	-
98	429406.07	1249594.54	Картометрический метод. Mt=1,00	-
99	429400.33	1249603.84	Картометрический метод. Mt=1,00	-
100	429379.14	1249628.59	Картометрический метод. Mt=1,00	-
101	429360.64	1249643.83	Картометрический метод. Mt=1,00	-
102	429340.39	1249672.07	Картометрический метод. Mt=1,00	-
103	429311.25	1249649.64	Картометрический метод. Mt=1,00	-
104	429321.63	1249634.02	Картометрический метод. Mt=1,00	-
96	429419.86	1249551.42	Картометрический метод. Mt=1,00	-
105	429926.04	1251806.25	Картометрический метод. Mt=1,00	-
106	429943.49	1251804.65	Картометрический метод. Mt=1,00	-
107	429964.23	1251814.26	Картометрический метод. Mt=1,00	-
108	429973.76	1251818.67	Картометрический метод. Mt=1,00	-
109	429985.19	1251823.96	Картометрический метод. Mt=1,00	-
110	429990.74	1251827.34	Картометрический метод. Mt=1,00	-
111	430003.55	1251839.51	Картометрический метод. Mt=1,00	-
112	429997.11	1251937.60	Картометрический метод. Mt=1,00	-

1	2	3	4	5
113	429991.89	1251935.41	Картометрический метод. Mt=1,00	-
114	429990.70	1251935.90	Картометрический метод. Mt=1,00	-
115	429983.01	1251945.65	Картометрический метод. Mt=1,00	-
116	429962.57	1251965.66	Картометрический метод. Mt=1,00	-
117	429950.05	1251976.65	Картометрический метод. Mt=1,00	-
118	429932.52	1252017.25	Картометрический метод. Mt=1,00	-
119	429914.66	1252065.17	Картометрический метод. Mt=1,00	-
120	429925.15	1252067.16	Картометрический метод. Mt=1,00	-
121	429998.87	1252079.84	Картометрический метод. Mt=1,00	-
122	430027.04	1252086.61	Картометрический метод. Mt=1,00	-
123	430047.57	1252090.02	Картометрический метод. Mt=1,00	-
124	430047.79	1252091.05	Картометрический метод. Mt=1,00	-
125	429975.01	1252280.41	Картометрический метод. Mt=1,00	-
126	429973.70	1252283.25	Картометрический метод. Mt=1,00	-
127	429972.61	1252286.08	Картометрический метод. Mt=1,00	-
128	429925.66	1252269.92	Картометрический метод. Mt=1,00	-
129	429895.91	1252259.10	Картометрический метод. Mt=1,00	-
130	429893.50	1252262.25	Картометрический метод. Mt=1,00	-
131	429887.55	1252260.08	Картометрический метод. Mt=1,00	-
132	429885.88	1252263.90	Картометрический метод. Mt=1,00	-
133	429860.04	1252256.03	Картометрический метод. Mt=1,00	-
134	429842.80	1252250.77	Картометрический метод. Mt=1,00	-
135	429841.85	1252253.53	Картометрический метод. Mt=1,00	-
136	429827.14	1252296.11	Картометрический метод. Mt=1,00	-
137	429824.06	1252305.02	Картометрический метод. Mt=1,00	-
138	429821.59	1252312.18	Картометрический метод. Mt=1,00	-
139	429817.10	1252325.18	Картометрический метод. Mt=1,00	-
140	429821.71	1252326.50	Картометрический метод. Mt=1,00	-
141	429828.24	1252328.35	Картометрический метод. Mt=1,00	-
142	429857.17	1252333.90	Картометрический метод. Mt=1,00	-
143	429863.50	1252365.80	Картометрический метод. Mt=1,00	-
144	429867.16	1252384.28	Картометрический метод. Mt=1,00	-
145	429920.96	1252406.00	Картометрический метод. Mt=1,00	-
146	429864.12	1252519.61	Картометрический метод. Mt=1,00	-
147	429812.45	1252621.05	Картометрический метод. Mt=1,00	-
148	429751.01	1252739.93	Картометрический метод. Mt=1,00	-
149	429749.04	1252743.92	Картометрический метод. Mt=1,00	-
150	429666.70	1252894.85	Картометрический метод. Mt=1,00	-
151	429650.95	1252923.72	Картометрический метод. Mt=1,00	-
152	429585.44	1253038.64	Картометрический метод. Mt=1,00	-
153	429578.48	1253033.26	Картометрический метод. Mt=1,00	-
154	429575.01	1253029.59	Картометрический метод. Mt=1,00	-
155	429519.97	1252961.71	Картометрический метод. Mt=1,00	-
156	429517.16	1252957.24	Картометрический метод. Mt=1,00	-
157	429515.53	1252957.32	Картометрический метод. Mt=1,00	-
158	429494.50	1252736.43	Картометрический метод. Mt=1,00	-
159	429475.24	1252541.43	Картометрический метод. Mt=1,00	-
160	429448.88	1252279.54	Картометрический метод. Mt=1,00	-
161	429434.79	1252157.09	Картометрический метод. Mt=1,00	-
162	429439.95	1252142.67	Картометрический метод. Mt=1,00	-
163	429482.71	1252141.26	Картометрический метод. Mt=1,00	-

1	2	3	4	5
164	429486.75	1252135.85	Картометрический метод. Mt=1,00	-
165	429495.20	1252119.48	Картометрический метод. Mt=1,00	-
166	429498.91	1252101.71	Картометрический метод. Mt=1,00	-
167	429504.30	1252083.36	Картометрический метод. Mt=1,00	-
168	429504.54	1252077.42	Картометрический метод. Mt=1,00	-
169	429490.81	1252072.74	Картометрический метод. Mt=1,00	-
170	429489.24	1252052.02	Картометрический метод. Mt=1,00	-
171	429540.08	1252015.81	Картометрический метод. Mt=1,00	-
172	429541.69	1252014.98	Картометрический метод. Mt=1,00	-
173	429549.33	1252010.96	Картометрический метод. Mt=1,00	-
174	429559.46	1252005.81	Картометрический метод. Mt=1,00	-
175	429582.64	1251993.84	Картометрический метод. Mt=1,00	-
176	429585.86	1252006.96	Картометрический метод. Mt=1,00	-
177	429621.65	1252008.51	Картометрический метод. Mt=1,00	-
178	429657.03	1252009.95	Картометрический метод. Mt=1,00	-
179	429696.77	1252010.86	Картометрический метод. Mt=1,00	-
180	429733.12	1251980.81	Картометрический метод. Mt=1,00	-
181	429752.49	1251976.43	Картометрический метод. Mt=1,00	-
182	429754.34	1251957.89	Картометрический метод. Mt=1,00	-
183	429769.96	1251943.90	Картометрический метод. Mt=1,00	-
184	429789.29	1251934.02	Картометрический метод. Mt=1,00	-
185	429812.52	1251922.43	Картометрический метод. Mt=1,00	-
186	429814.41	1251917.78	Картометрический метод. Mt=1,00	-
187	429815.94	1251914.00	Картометрический метод. Mt=1,00	-
188	429818.69	1251907.20	Картометрический метод. Mt=1,00	-
189	429823.10	1251877.29	Картометрический метод. Mt=1,00	-
190	429823.29	1251876.00	Картометрический метод. Mt=1,00	-
191	429826.09	1251856.98	Картометрический метод. Mt=1,00	-
192	429833.40	1251843.84	Картометрический метод. Mt=1,00	-
193	429844.29	1251829.27	Картометрический метод. Mt=1,00	-
194	429844.18	1251824.46	Картометрический метод. Mt=1,00	-
195	429865.15	1251811.29	Картометрический метод. Mt=1,00	-
196	429898.64	1251807.99	Картометрический метод. Mt=1,00	-
197	429924.14	1251806.76	Картометрический метод. Mt=1,00	-
105	429926.04	1251806.25	Картометрический метод. Mt=1,00	-
198	429750.28	1252014.52	Картометрический метод. Mt=1,00	-
199	429749.82	1252003.17	Картометрический метод. Mt=1,00	-
200	429751.44	1251986.92	Картометрический метод. Mt=1,00	-
201	429737.65	1251990.04	Картометрический метод. Mt=1,00	-
202	429700.27	1252020.94	Картометрический метод. Mt=1,00	-
203	429656.71	1252019.94	Картометрический метод. Mt=1,00	-
204	429621.23	1252018.51	Картометрический метод. Mt=1,00	-
205	429588.29	1252017.07	Картометрический метод. Mt=1,00	-
206	429603.44	1252079.39	Картометрический метод. Mt=1,00	-
207	429613.14	1252079.68	Картометрический метод. Mt=1,00	-
208	429658.31	1252081.01	Картометрический метод. Mt=1,00	-
209	429674.54	1252081.49	Картометрический метод. Mt=1,00	-
210	429690.55	1252081.86	Картометрический метод. Mt=1,00	-
211	429694.55	1252081.95	Картометрический метод. Mt=1,00	-
212	429751.00	1252083.25	Картометрический метод. Mt=1,00	-

1	2	3	4	5
213	429751.00	1252082.95	Картометрический метод. Mt=1,00	-
214	429751.46	1252043.51	Картометрический метод. Mt=1,00	-
198	429750.28	1252014.52	Картометрический метод. Mt=1,00	-
215	428960.65	1252049.27	Картометрический метод. Mt=1,00	-
216	428960.74	1252039.13	Картометрический метод. Mt=1,00	-
217	428961.14	1252039.10	Картометрический метод. Mt=1,00	-
218	428962.71	1252011.06	Картометрический метод. Mt=1,00	-
219	428962.10	1252011.00	Картометрический метод. Mt=1,00	-
220	428966.08	1251930.16	Картометрический метод. Mt=1,00	-
221	428946.45	1251940.28	Картометрический метод. Mt=1,00	-
222	428932.73	1251947.96	Картометрический метод. Mt=1,00	-
223	428926.15	1251950.46	Картометрический метод. Mt=1,00	-
224	428916.85	1251936.14	Картометрический метод. Mt=1,00	-
225	428895.26	1251950.78	Картометрический метод. Mt=1,00	-
226	428904.26	1251964.29	Картометрический метод. Mt=1,00	-
227	428814.57	1252025.26	Картометрический метод. Mt=1,00	-
228	428820.40	1252043.19	Картометрический метод. Mt=1,00	-
215	428960.65	1252049.27	Картометрический метод. Mt=1,00	-
3. Сведения о характерных точках части (частей) границы объекта землеустройства				
Часть №				
1	2	3	4	5
-	-	-	-	-

Раздел 3

Сведения о местоположении измененных (уточненных) границ объекта землеустройства						
1. Система координат		МСК-68				
2. Сведения о характерных точках границ объекта землеустройства						
Обозначение характерных точек границ	Существующие координаты, м		Измененные (уточненные) координаты, м		Метод определения координат и средняя квадратическая погрешность положения характерной точки (Mt), м	Описание закрепления точки
	X	Y	X	Y		
1	2	3	4	5	6	7
-	-	-	-	-	-	-
3. Сведения о характерных точках части (частей) границы объекта землеустройства						
Часть №						
1	2	3	4	5	6	7
-	-	-	-	-	-	-
4. Сведения о частях границ объекта землеустройства, совпадающих с местоположением внешних границ природных объектов и (или) объектов искусственного происхождения						

Обозначение части границ		Существующее описание прохождения части границ	Измененное (уточненное) описание прохождения части границ
от точки	до точки		
1	2	3	4



ПРИЛОЖЕНИЕ № 6
к постановлению Правительства Тамбовской области
от 29.10.2024 № 634

Производственная зона III класса опасности (П1.3)

Раздел 1

Сведения об объекте землеустройства		
№ п/п	Характеристики объекта землеустройства	Описание характеристик
1	2	3
1.	Местоположение объекта землеустройства	Российская Федерация, Тамбовская область, г. Тамбов
2.	Площадь объекта землеустройства ± величина погрешности определения площади ($P \pm \Delta P$)	236857.49 кв.м. ± 5170.34 кв.м.
3.	Иные характеристики объекта землеустройства	Вид зоны: производственная зона III класса опасности (П1.3) Номер зоны:

Раздел 2

Сведения о местоположении границ объекта землеустройства				
1. Система координат		МСК-68		
2. Сведения о характерных точках границ объекта землеустройства				
Обозначение характерных точек границ	Координаты, м		Метод определения координат и средняя квадратическая погрешность положения характерной точки (M_i), м	Описание закрепления точки
	X	Y		
1	2	3	4	5
1	439531.48	1241728.10	Картометрический метод. $M_t=1,00$	-
2	439414.64	1241526.70	Картометрический метод. $M_t=1,00$	-
3	439473.86	1241477.57	Картометрический метод. $M_t=1,00$	-
4	439411.48	1241368.03	Картометрический метод. $M_t=1,00$	-
5	439872.62	1241014.29	Картометрический метод. $M_t=1,00$	-
6	439872.79	1241016.85	Картометрический метод. $M_t=1,00$	-
7	439878.41	1241099.37	Картометрический метод. $M_t=1,00$	-
8	439886.35	1241111.29	Картометрический метод. $M_t=1,00$	-
9	439893.94	1241182.77	Картометрический метод. $M_t=1,00$	-
10	439884.55	1241189.57	Картометрический метод. $M_t=1,00$	-
11	439917.25	1241669.89	Картометрический метод. $M_t=1,00$	-
1	439531.48	1241728.10	Картометрический метод. $M_t=1,00$	-
12	432125.32	1243987.13	Картометрический метод. $M_t=1,00$	-
13	432126.50	1243965.14	Картометрический метод. $M_t=1,00$	-
14	432126.78	1243963.05	Картометрический метод. $M_t=1,00$	-
15	432127.30	1243959.14	Картометрический метод. $M_t=1,00$	-
16	432128.89	1243953.97	Картометрический метод. $M_t=1,00$	-

1	2	3	4	5
17	432134.44	1243945.25	Картометрический метод. Mt=1,00	-
18	432173.76	1243947.10	Картометрический метод. Mt=1,00	-
19	432224.39	1243949.49	Картометрический метод. Mt=1,00	-
20	432224.50	1243947.41	Картометрический метод. Mt=1,00	-
21	432224.51	1243947.41	Картометрический метод. Mt=1,00	-
22	432223.35	1243968.34	Картометрический метод. Mt=1,00	-
23	432222.91	1243976.19	Картометрический метод. Mt=1,00	-
24	432264.27	1243980.09	Картометрический метод. Mt=1,00	-
25	432264.18	1243981.08	Картометрический метод. Mt=1,00	-
26	432262.89	1243993.46	Картометрический метод. Mt=1,00	-
27	432261.94	1243998.88	Картометрический метод. Mt=1,00	-
28	432261.33	1244000.97	Картометрический метод. Mt=1,00	-
29	432212.64	1243997.36	Картометрический метод. Mt=1,00	-
30	432203.83	1243996.71	Картометрический метод. Mt=1,00	-
31	432201.98	1243992.19	Картометрический метод. Mt=1,00	-
32	432144.20	1243989.10	Картометрический метод. Mt=1,00	-
33	432132.40	1243988.47	Картометрический метод. Mt=1,00	-
34	432131.82	1243987.69	Картометрический метод. Mt=1,00	-
35	432125.33	1243987.13	Картометрический метод. Mt=1,00	-
12	432125.32	1243987.13	Картометрический метод. Mt=1,00	-
36	431948.69	1246383.26	Картометрический метод. Mt=1,00	-
37	431949.40	1246463.90	Картометрический метод. Mt=1,00	-
38	431956.83	1246463.83	Картометрический метод. Mt=1,00	-
39	431956.87	1246478.04	Картометрический метод. Mt=1,00	-
40	431949.54	1246478.10	Картометрический метод. Mt=1,00	-
41	431949.59	1246484.45	Картометрический метод. Mt=1,00	-
42	431959.88	1246484.35	Картометрический метод. Mt=1,00	-
43	431960.13	1246512.62	Картометрический метод. Mt=1,00	-
44	431952.76	1246512.69	Картометрический метод. Mt=1,00	-
45	431952.80	1246516.40	Картометрический метод. Mt=1,00	-
46	431949.88	1246516.43	Картометрический метод. Mt=1,00	-
47	431950.17	1246548.82	Картометрический метод. Mt=1,00	-
48	431922.89	1246549.07	Картометрический метод. Mt=1,00	-
49	431922.87	1246546.25	Картометрический метод. Mt=1,00	-
50	431908.66	1246546.35	Картометрический метод. Mt=1,00	-
51	431908.39	1246516.07	Картометрический метод. Mt=1,00	-
52	431807.98	1246517.27	Картометрический метод. Mt=1,00	-
53	431807.98	1246516.42	Картометрический метод. Mt=1,00	-
54	431800.30	1246516.50	Картометрический метод. Mt=1,00	-
55	431800.27	1246514.75	Картометрический метод. Mt=1,00	-
56	431699.84	1246515.95	Картометрический метод. Mt=1,00	-
57	431699.77	1246507.50	Картометрический метод. Mt=1,00	-
58	431691.57	1246507.58	Картометрический метод. Mt=1,00	-
59	431691.48	1246497.95	Картометрический метод. Mt=1,00	-
60	431690.12	1246497.96	Картометрический метод. Mt=1,00	-
61	431690.08	1246493.63	Картометрический метод. Mt=1,00	-
62	431688.88	1246493.64	Картометрический метод. Mt=1,00	-
63	431688.86	1246491.24	Картометрический метод. Mt=1,00	-
64	431690.06	1246491.23	Картометрический метод. Mt=1,00	-
65	431689.73	1246454.76	Картометрический метод. Mt=1,00	-

1	2	3	4	5
66	431679.63	1246454.83	Картометрический метод. Mt=1,00	-
67	431679.59	1246448.43	Картометрический метод. Mt=1,00	-
68	431680.57	1246448.43	Картометрический метод. Mt=1,00	-
69	431680.37	1246420.58	Картометрический метод. Mt=1,00	-
70	431674.69	1246420.62	Картометрический метод. Mt=1,00	-
71	431674.61	1246408.98	Картометрический метод. Mt=1,00	-
72	431679.07	1246408.95	Картометрический метод. Mt=1,00	-
73	431678.99	1246398.19	Картометрический метод. Mt=1,00	-
74	431680.21	1246398.18	Картометрический метод. Mt=1,00	-
75	431680.16	1246391.49	Картометрический метод. Mt=1,00	-
76	431700.38	1246391.34	Картометрический метод. Mt=1,00	-
77	431700.38	1246391.59	Картометрический метод. Mt=1,00	-
78	431786.07	1246390.82	Картометрический метод. Mt=1,00	-
79	431786.08	1246392.82	Картометрический метод. Mt=1,00	-
80	431790.08	1246392.78	Картометрический метод. Mt=1,00	-
81	431790.07	1246390.78	Картометрический метод. Mt=1,00	-
82	431879.77	1246389.98	Картометрический метод. Mt=1,00	-
83	431879.73	1246383.24	Картометрический метод. Mt=1,00	-
84	431904.83	1246383.06	Картометрический метод. Mt=1,00	-
85	431907.16	1246379.88	Картометрический метод. Mt=1,00	-
86	431920.69	1246379.78	Картометрический метод. Mt=1,00	-
87	431923.27	1246383.49	Картометрический метод. Mt=1,00	-
36	431948.69	1246383.26	Картометрический метод. Mt=1,00	-
88	431521.22	1246217.76	Картометрический метод. Mt=1,00	-
89	431496.27	1246221.96	Картометрический метод. Mt=1,00	-
90	431491.64	1246222.73	Картометрический метод. Mt=1,00	-
91	431484.25	1246223.97	Картометрический метод. Mt=1,00	-
92	431484.07	1246221.73	Картометрический метод. Mt=1,00	-
93	431458.68	1246226.06	Картометрический метод. Mt=1,00	-
94	431448.78	1246155.50	Картометрический метод. Mt=1,00	-
95	431448.20	1246150.77	Картометрический метод. Mt=1,00	-
96	431447.53	1246150.87	Картометрический метод. Mt=1,00	-
97	431446.33	1246143.08	Картометрический метод. Mt=1,00	-
98	431446.01	1246141.41	Картометрический метод. Mt=1,00	-
99	431445.25	1246137.49	Картометрический метод. Mt=1,00	-
100	431444.93	1246135.81	Картометрический метод. Mt=1,00	-
101	431440.58	1246105.28	Картометрический метод. Mt=1,00	-
102	431435.46	1246073.14	Картометрический метод. Mt=1,00	-
103	431430.93	1246057.56	Картометрический метод. Mt=1,00	-
104	431404.93	1245996.10	Картометрический метод. Mt=1,00	-
105	431399.45	1245998.35	Картометрический метод. Mt=1,00	-
106	431397.92	1245998.03	Картометрический метод. Mt=1,00	-
107	431395.27	1245994.32	Картометрический метод. Mt=1,00	-
108	431389.12	1245980.14	Картометрический метод. Mt=1,00	-
109	431390.76	1245974.04	Картометрический метод. Mt=1,00	-
110	431399.10	1245963.18	Картометрический метод. Mt=1,00	-
111	431492.30	1245909.87	Картометрический метод. Mt=1,00	-
112	431491.89	1245909.16	Картометрический метод. Mt=1,00	-
113	431505.50	1245900.88	Картометрический метод. Mt=1,00	-
114	431543.38	1245879.28	Картометрический метод. Mt=1,00	-

1	2	3	4	5
115	431571.28	1245873.26	Картометрический метод. Mt=1,00	-
116	431577.57	1245874.56	Картометрический метод. Mt=1,00	-
117	431616.36	1245920.40	Картометрический метод. Mt=1,00	-
118	431616.05	1245920.65	Картометрический метод. Mt=1,00	-
119	431626.05	1245932.48	Картометрический метод. Mt=1,00	-
120	431615.59	1245941.33	Картометрический метод. Mt=1,00	-
121	431626.95	1245968.50	Картометрический метод. Mt=1,00	-
122	431627.24	1245968.36	Картометрический метод. Mt=1,00	-
123	431650.80	1246027.12	Картометрический метод. Mt=1,00	-
124	431651.99	1246027.41	Картометрический метод. Mt=1,00	-
125	431657.80	1246045.07	Картометрический метод. Mt=1,00	-
126	431661.56	1246056.50	Картометрический метод. Mt=1,00	-
127	431670.14	1246088.81	Картометрический метод. Mt=1,00	-
128	431666.36	1246106.69	Картометрический метод. Mt=1,00	-
129	431659.38	1246123.96	Картометрический метод. Mt=1,00	-
130	431663.37	1246156.06	Картометрический метод. Mt=1,00	-
131	431623.39	1246159.41	Картометрический метод. Mt=1,00	-
132	431546.35	1246165.86	Картометрический метод. Mt=1,00	-
133	431547.85	1246176.74	Картометрический метод. Mt=1,00	-
134	431550.92	1246197.43	Картометрический метод. Mt=1,00	-
135	431519.70	1246200.88	Картометрический метод. Mt=1,00	-
136	431520.30	1246206.18	Картометрический метод. Mt=1,00	-
137	431519.47	1246206.51	Картометрический метод. Mt=1,00	-
138	431520.20	1246216.13	Картометрический метод. Mt=1,00	-
139	431520.70	1246216.08	Картометрический метод. Mt=1,00	-
88	431521.22	1246217.76	Картометрический метод. Mt=1,00	-
140	432249.17	1245460.44	Картометрический метод. Mt=1,00	-
141	432216.60	1245477.87	Картометрический метод. Mt=1,00	-
142	432217.95	1245480.33	Картометрический метод. Mt=1,00	-
143	432210.42	1245484.26	Картометрический метод. Mt=1,00	-
144	432205.81	1245486.66	Картометрический метод. Mt=1,00	-
145	432212.51	1245497.70	Картометрический метод. Mt=1,00	-
146	432207.84	1245500.73	Картометрический метод. Mt=1,00	-
147	432199.65	1245506.22	Картометрический метод. Mt=1,00	-
148	432198.84	1245506.70	Картометрический метод. Mt=1,00	-
149	432208.40	1245521.45	Картометрический метод. Mt=1,00	-
150	432211.22	1245525.80	Картометрический метод. Mt=1,00	-
151	432193.65	1245535.13	Картометрический метод. Mt=1,00	-
152	432146.38	1245557.21	Картометрический метод. Mt=1,00	-
153	432122.30	1245568.90	Картометрический метод. Mt=1,00	-
154	432113.43	1245553.55	Картометрический метод. Mt=1,00	-
155	432112.36	1245553.24	Картометрический метод. Mt=1,00	-
156	432090.78	1245516.46	Картометрический метод. Mt=1,00	-
157	432122.32	1245498.43	Картометрический метод. Mt=1,00	-
158	432138.70	1245487.31	Картометрический метод. Mt=1,00	-
159	432102.84	1245427.03	Картометрический метод. Mt=1,00	-
160	432121.28	1245414.71	Картометрический метод. Mt=1,00	-
161	432134.31	1245406.69	Картометрический метод. Mt=1,00	-
162	432164.99	1245461.12	Картометрический метод. Mt=1,00	-
163	432169.58	1245458.24	Картометрический метод. Mt=1,00	-

1	2	3	4	5
164	432169.55	1245458.19	Картометрический метод. Mt=1,00	-
165	432167.96	1245455.65	Картометрический метод. Mt=1,00	-
166	432165.33	1245451.36	Картометрический метод. Mt=1,00	-
167	432188.76	1245435.71	Картометрический метод. Mt=1,00	-
168	432207.46	1245467.18	Картометрический метод. Mt=1,00	-
169	432210.45	1245467.08	Картометрический метод. Mt=1,00	-
170	432243.08	1245449.15	Картометрический метод. Mt=1,00	-
140	432249.17	1245460.44	Картометрический метод. Mt=1,00	-
171	430099.00	1248920.40	Картометрический метод. Mt=1,00	-
172	430122.33	1248951.81	Картометрический метод. Mt=1,00	-
173	429966.91	1249067.18	Картометрический метод. Mt=1,00	-
174	429926.69	1249012.31	Картометрический метод. Mt=1,00	-
175	429750.96	1248769.53	Картометрический метод. Mt=1,00	-
176	429906.19	1248658.65	Картометрический метод. Mt=1,00	-
177	430075.47	1248888.50	Картометрический метод. Mt=1,00	-
178	430099.20	1248920.10	Картометрический метод. Mt=1,00	-
171	430099.00	1248920.40	Картометрический метод. Mt=1,00	-
179	432666.09	1242657.17	Картометрический метод. Mt=1,00	-
180	432669.55	1242648.62	Картометрический метод. Mt=1,00	-
181	432628.86	1242630.50	Картометрический метод. Mt=1,00	-
182	432558.64	1242808.15	Картометрический метод. Mt=1,00	-
183	432598.62	1242823.65	Картометрический метод. Mt=1,00	-
184	432592.11	1242839.73	Картометрический метод. Mt=1,00	-
185	432694.67	1242879.50	Картометрический метод. Mt=1,00	-
186	432735.12	1242779.66	Картометрический метод. Mt=1,00	-
187	432752.31	1242737.24	Картометрический метод. Mt=1,00	-
188	432768.65	1242696.93	Картометрический метод. Mt=1,00	-
179	432666.09	1242657.17	Картометрический метод. Mt=1,00	-
189	433339.83	1249820.91	Картометрический метод. Mt=1,00	-
190	433343.65	1249815.14	Картометрический метод. Mt=1,00	-
191	433344.27	1249814.58	Картометрический метод. Mt=1,00	-
192	433347.82	1249811.05	Картометрический метод. Mt=1,00	-
193	433378.77	1249780.14	Картометрический метод. Mt=1,00	-
194	433383.78	1249779.33	Картометрический метод. Mt=1,00	-
195	433426.86	1249774.61	Картометрический метод. Mt=1,00	-
196	433462.04	1249739.43	Картометрический метод. Mt=1,00	-
197	433465.59	1249735.73	Картометрический метод. Mt=1,00	-
198	433477.90	1249723.37	Картометрический метод. Mt=1,00	-
199	433479.91	1249721.35	Картометрический метод. Mt=1,00	-
200	433483.43	1249717.71	Картометрический метод. Mt=1,00	-
201	433521.62	1249678.01	Картометрический метод. Mt=1,00	-
202	433543.02	1249656.20	Картометрический метод. Mt=1,00	-
203	433593.72	1249604.52	Картометрический метод. Mt=1,00	-
204	433636.21	1249561.19	Картометрический метод. Mt=1,00	-
205	433643.45	1249553.82	Картометрический метод. Mt=1,00	-
206	433643.34	1249553.65	Картометрический метод. Mt=1,00	-
207	433620.00	1249519.18	Картометрический метод. Mt=1,00	-
208	433536.79	1249439.21	Картометрический метод. Mt=1,00	-

1	2	3	4	5
209	433535.46	1249437.82	Картометрический метод. Mt=1,00	-
210	433526.67	1249428.63	Картометрический метод. Mt=1,00	-
211	433515.11	1249416.56	Картометрический метод. Mt=1,00	-
212	433486.28	1249388.78	Картометрический метод. Mt=1,00	-
213	433380.11	1249285.57	Картометрический метод. Mt=1,00	-
214	433370.66	1249275.29	Картометрический метод. Mt=1,00	-
215	433365.34	1249268.65	Картометрический метод. Mt=1,00	-
216	433356.43	1249255.34	Картометрический метод. Mt=1,00	-
217	433347.74	1249239.49	Картометрический метод. Mt=1,00	-
218	433341.02	1249224.37	Картометрический метод. Mt=1,00	-
219	433336.31	1249210.99	Картометрический метод. Mt=1,00	-
220	433331.74	1249194.81	Картометрический метод. Mt=1,00	-
221	433329.47	1249180.14	Картометрический метод. Mt=1,00	-
222	433327.72	1249165.69	Картометрический метод. Mt=1,00	-
223	433327.16	1249149.09	Картометрический метод. Mt=1,00	-
224	433327.56	1249137.92	Картометрический метод. Mt=1,00	-
225	433329.03	1249119.85	Картометрический метод. Mt=1,00	-
226	433331.05	1249104.08	Картометрический метод. Mt=1,00	-
227	433331.28	1249102.39	Картометрический метод. Mt=1,00	-
228	433329.56	1249106.25	Картометрический метод. Mt=1,00	-
229	433323.17	1249120.30	Картометрический метод. Mt=1,00	-
230	433307.46	1249156.32	Картометрический метод. Mt=1,00	-
231	433287.40	1249206.28	Картометрический метод. Mt=1,00	-
232	433271.61	1249256.21	Картометрический метод. Mt=1,00	-
233	433269.40	1249263.63	Картометрический метод. Mt=1,00	-
234	433261.97	1249288.55	Картометрический метод. Mt=1,00	-
235	433256.71	1249306.20	Картометрический метод. Mt=1,00	-
236	433254.40	1249315.50	Картометрический метод. Mt=1,00	-
237	433253.20	1249320.31	Картометрический метод. Mt=1,00	-
238	433250.16	1249332.53	Картометрический метод. Mt=1,00	-
239	433248.03	1249350.13	Картометрический метод. Mt=1,00	-
240	433247.63	1249354.40	Картометрический метод. Mt=1,00	-
241	433246.39	1249354.03	Картометрический метод. Mt=1,00	-
242	433241.26	1249352.45	Картометрический метод. Mt=1,00	-
243	433243.72	1249331.35	Картометрический метод. Mt=1,00	-
244	433245.18	1249325.49	Картометрический метод. Mt=1,00	-
245	433241.42	1249324.53	Картометрический метод. Mt=1,00	-
246	433242.85	1249318.69	Картометрический метод. Mt=1,00	-
247	433245.68	1249319.39	Картометрический метод. Mt=1,00	-
248	433246.63	1249319.62	Картометрический метод. Mt=1,00	-
249	433246.98	1249318.28	Картометрический метод. Mt=1,00	-
250	433248.26	1249313.13	Картометрический метод. Mt=1,00	-
251	433250.41	1249304.47	Картометрический метод. Mt=1,00	-
252	433265.38	1249254.29	Картометрический метод. Mt=1,00	-
253	433281.25	1249204.07	Картометрический метод. Mt=1,00	-
254	433301.44	1249153.80	Картометрический метод. Mt=1,00	-
255	433317.20	1249117.64	Картометрический метод. Mt=1,00	-
256	433323.61	1249103.58	Картометрический метод. Mt=1,00	-
257	433331.39	1249086.01	Картометрический метод. Mt=1,00	-
258	433334.52	1249078.92	Картометрический метод. Mt=1,00	-
259	433330.33	1249076.99	Картометрический метод. Mt=1,00	-

1	2	3	4	5
260	433326.00	1249075.03	Картометрический метод. Mt=1,00	-
261	433322.04	1249073.27	Картометрический метод. Mt=1,00	-
262	433324.59	1249067.47	Картометрический метод. Mt=1,00	-
263	433328.58	1249069.25	Картометрический метод. Mt=1,00	-
264	433332.91	1249071.22	Картометрический метод. Mt=1,00	-
265	433337.03	1249073.10	Картометрический метод. Mt=1,00	-
266	433339.38	1249067.60	Картометрический метод. Mt=1,00	-
267	433324.33	1249067.31	Картометрический метод. Mt=1,00	-
268	433318.52	1249080.19	Картометрический метод. Mt=1,00	-
269	433324.23	1249082.73	Картометрический метод. Mt=1,00	-
270	433322.56	1249086.43	Картометрический метод. Mt=1,00	-
271	433316.85	1249083.89	Картометрический метод. Mt=1,00	-
272	433315.21	1249087.52	Картометрический метод. Mt=1,00	-
273	433320.86	1249090.02	Картометрический метод. Mt=1,00	-
274	433319.28	1249093.76	Картометрический метод. Mt=1,00	-
275	433313.57	1249091.17	Картометрический метод. Mt=1,00	-
276	433311.86	1249094.95	Картометрический метод. Mt=1,00	-
277	433317.52	1249097.50	Картометрический метод. Mt=1,00	-
278	433315.92	1249101.22	Картометрический метод. Mt=1,00	-
279	433310.22	1249098.60	Картометрический метод. Mt=1,00	-
280	433306.93	1249105.88	Картометрический метод. Mt=1,00	-
281	433312.69	1249108.51	Картометрический метод. Mt=1,00	-
282	433311.05	1249112.10	Картометрический метод. Mt=1,00	-
283	433309.36	1249115.79	Картометрический метод. Mt=1,00	-
284	433303.64	1249113.17	Картометрический метод. Mt=1,00	-
285	433301.98	1249116.86	Картометрический метод. Mt=1,00	-
286	433307.69	1249119.47	Картометрический метод. Mt=1,00	-
287	433306.12	1249123.07	Картометрический метод. Mt=1,00	-
288	433304.47	1249126.81	Картометрический метод. Mt=1,00	-
289	433304.42	1249126.79	Картометрический метод. Mt=1,00	-
290	433302.79	1249130.43	Картометрический метод. Mt=1,00	-
291	433301.22	1249133.89	Картометрический метод. Mt=1,00	-
292	433299.52	1249137.55	Картометрический метод. Mt=1,00	-
293	433293.83	1249134.93	Картометрический метод. Mt=1,00	-
294	433292.08	1249138.80	Картометрический метод. Mt=1,00	-
295	433297.84	1249141.40	Картометрический метод. Mt=1,00	-
296	433296.19	1249145.13	Картометрический метод. Mt=1,00	-
297	433290.41	1249142.50	Картометрический метод. Mt=1,00	-
298	433288.83	1249146.00	Картометрический метод. Mt=1,00	-
299	433294.63	1249148.54	Картометрический метод. Mt=1,00	-
300	433292.95	1249152.20	Картометрический метод. Mt=1,00	-
301	433291.33	1249155.79	Картометрический метод. Mt=1,00	-
302	433291.43	1249155.84	Картометрический метод. Mt=1,00	-
303	433289.82	1249159.51	Картометрический метод. Mt=1,00	-
304	433288.11	1249163.07	Картометрический метод. Mt=1,00	-
305	433282.31	1249160.45	Картометрический метод. Mt=1,00	-
306	433280.68	1249164.07	Картометрический метод. Mt=1,00	-
307	433286.38	1249166.65	Картометрический метод. Mt=1,00	-
308	433284.73	1249170.27	Картометрический метод. Mt=1,00	-
309	433279.05	1249167.68	Картометрический метод. Mt=1,00	-
310	433277.37	1249171.40	Картометрический метод. Mt=1,00	-

1	2	3	4	5
311	433283.14	1249173.93	Картометрический метод. Mt=1,00	-
312	433281.51	1249177.55	Картометрический метод. Mt=1,00	-
313	433279.83	1249181.17	Картометрический метод. Mt=1,00	-
314	433274.15	1249178.56	Картометрический метод. Mt=1,00	-
315	433272.49	1249182.23	Картометрический метод. Mt=1,00	-
316	433278.19	1249184.84	Картометрический метод. Mt=1,00	-
317	433276.58	1249188.38	Картометрический метод. Mt=1,00	-
318	433275.04	1249192.05	Картометрический метод. Mt=1,00	-
319	433274.03	1249195.87	Картометрический метод. Mt=1,00	-
320	433272.91	1249199.71	Картометрический метод. Mt=1,00	-
321	433271.86	1249203.55	Картометрический метод. Mt=1,00	-
322	433265.79	1249201.89	Картометрический метод. Mt=1,00	-
323	433264.74	1249205.71	Картометрический метод. Mt=1,00	-
324	433270.81	1249207.37	Картометрический метод. Mt=1,00	-
325	433269.77	1249211.20	Картометрический метод. Mt=1,00	-
326	433263.68	1249209.55	Картометрический метод. Mt=1,00	-
327	433259.48	1249224.90	Картометрический метод. Mt=1,00	-
328	433265.53	1249226.62	Картометрический метод. Mt=1,00	-
329	433264.48	1249230.53	Картометрический метод. Mt=1,00	-
330	433258.41	1249228.81	Картометрический метод. Mt=1,00	-
331	433257.33	1249232.75	Картометрический метод. Mt=1,00	-
332	433263.47	1249234.36	Картометрический метод. Mt=1,00	-
333	433262.38	1249238.22	Картометрический метод. Mt=1,00	-
334	433262.47	1249238.24	Картометрический метод. Mt=1,00	-
335	433261.42	1249242.13	Картометрический метод. Mt=1,00	-
336	433261.33	1249242.11	Картометрический метод. Mt=1,00	-
337	433260.26	1249245.94	Картометрический метод. Mt=1,00	-
338	433260.25	1249245.94	Картометрический метод. Mt=1,00	-
339	433259.18	1249249.82	Картометрический метод. Mt=1,00	-
340	433253.12	1249248.17	Картометрический метод. Mt=1,00	-
341	433249.93	1249259.82	Картометрический метод. Mt=1,00	-
342	433256.00	1249261.52	Картометрический метод. Mt=1,00	-
343	433254.93	1249265.36	Картометрический метод. Mt=1,00	-
344	433248.87	1249263.66	Картометрический метод. Mt=1,00	-
345	433246.85	1249271.03	Картометрический метод. Mt=1,00	-
346	433252.90	1249272.69	Картометрический метод. Mt=1,00	-
347	433251.85	1249276.54	Картометрический метод. Mt=1,00	-
348	433251.91	1249276.56	Картометрический метод. Mt=1,00	-
349	433250.85	1249280.49	Картометрический метод. Mt=1,00	-
350	433249.76	1249284.27	Картометрический метод. Mt=1,00	-
351	433243.68	1249282.62	Картометрический метод. Mt=1,00	-
352	433239.97	1249296.18	Картометрический метод. Mt=1,00	-
353	433239.41	1249298.33	Картометрический метод. Mt=1,00	-
354	433245.43	1249300.02	Картометрический метод. Mt=1,00	-
355	433244.42	1249303.91	Картометрический метод. Mt=1,00	-
356	433243.36	1249307.96	Картометрический метод. Mt=1,00	-
357	433237.36	1249306.24	Картометрический метод. Mt=1,00	-
358	433230.66	1249332.10	Картометрический метод. Mt=1,00	-
359	433236.93	1249333.65	Картометрический метод. Mt=1,00	-
360	433242.75	1249335.09	Картометрический метод. Mt=1,00	-
361	433240.81	1249342.65	Картометрический метод. Mt=1,00	-

1	2	3	4	5
362	433235.03	1249341.19	Картометрический метод. Mt=1,00	-
363	433228.72	1249339.60	Картометрический метод. Mt=1,00	-
364	433227.33	1249344.97	Картометрический метод. Mt=1,00	-
365	433231.57	1249349.93	Картометрический метод. Mt=1,00	-
366	433230.98	1249351.89	Картометрический метод. Mt=1,00	-
367	433222.79	1249379.50	Картометрический метод. Mt=1,00	-
368	433210.00	1249422.64	Картометрический метод. Mt=1,00	-
369	433165.00	1249574.26	Картометрический метод. Mt=1,00	-
370	433164.15	1249577.19	Картометрический метод. Mt=1,00	-
371	433163.86	1249578.18	Картометрический метод. Mt=1,00	-
372	433171.56	1249580.60	Картометрический метод. Mt=1,00	-
373	433170.68	1249585.13	Картометрический метод. Mt=1,00	-
374	433173.55	1249585.11	Картометрический метод. Mt=1,00	-
375	433186.02	1249584.39	Картометрический метод. Mt=1,00	-
376	433214.22	1249643.86	Картометрический метод. Mt=1,00	-
377	433235.52	1249695.18	Картометрический метод. Mt=1,00	-
378	433257.52	1249746.59	Картометрический метод. Mt=1,00	-
379	433266.93	1249768.56	Картометрический метод. Mt=1,00	-
380	433278.45	1249764.00	Картометрический метод. Mt=1,00	-
381	433286.65	1249764.38	Картометрический метод. Mt=1,00	-
382	433299.00	1249776.62	Картометрический метод. Mt=1,00	-
383	433301.30	1249783.90	Картометрический метод. Mt=1,00	-
189	433339.83	1249820.91	Картометрический метод. Mt=1,00	-
384	433257.28	1249257.54	Картометрический метод. Mt=1,00	-
385	433258.31	1249253.64	Картометрический метод. Mt=1,00	-
386	433252.26	1249251.98	Картометрический метод. Mt=1,00	-
387	433251.20	1249255.94	Картометрический метод. Mt=1,00	-
384	433257.28	1249257.54	Картометрический метод. Mt=1,00	-
388	432189.45	1243793.89	Картометрический метод. Mt=1,00	-
389	432192.99	1243785.96	Картометрический метод. Mt=1,00	-
390	432207.56	1243752.91	Картометрический метод. Mt=1,00	-
391	432208.41	1243753.35	Картометрический метод. Mt=1,00	-
392	432214.06	1243739.36	Картометрический метод. Mt=1,00	-
393	432238.82	1243678.08	Картометрический метод. Mt=1,00	-
394	432247.96	1243655.46	Картометрический метод. Mt=1,00	-
395	432252.04	1243644.69	Картометрический метод. Mt=1,00	-
396	432248.84	1243643.54	Картометрический метод. Mt=1,00	-
397	432251.91	1243635.08	Картометрический метод. Mt=1,00	-
398	432225.12	1243625.36	Картометрический метод. Mt=1,00	-
399	432187.38	1243611.67	Картометрический метод. Mt=1,00	-
400	432184.63	1243619.05	Картометрический метод. Mt=1,00	-
401	432162.54	1243678.73	Картометрический метод. Mt=1,00	-
402	432161.39	1243680.91	Картометрический метод. Mt=1,00	-
403	432117.06	1243665.02	Картометрический метод. Mt=1,00	-
404	432103.35	1243724.18	Картометрический метод. Mt=1,00	-
405	432135.35	1243735.40	Картометрический метод. Mt=1,00	-
406	432122.52	1243771.46	Картометрический метод. Mt=1,00	-
407	432137.64	1243776.67	Картометрический метод. Mt=1,00	-
408	432152.06	1243781.35	Картометрический метод. Mt=1,00	-

1	2	3	4	5
409	432169.32	1243787.58	Картометрический метод. Mt=1,00	-
410	432169.65	1243786.61	Картометрический метод. Mt=1,00	-
388	432189.45	1243793.89	Картометрический метод. Mt=1,00	-
3. Сведения о характерных точках части (частей) границы объекта землеустройства				
Часть №				
1	2	3	4	5
-	-	-	-	-

Раздел 3

Сведения о местоположении измененных (уточненных) границ объекта землеустройства						
1. Система координат			МСК-68			
2. Сведения о характерных точках границ объекта землеустройства						
Обозначение характерных точек границ	Существующие координаты, м		Измененные (уточненные) координаты, м		Метод определения координат и средняя квадратическая погрешность положения характерной точки (M _i), м	Описание закрепления точки
	X	Y	X	Y		
1	2	3	4	5	6	7
-	-	-	-	-	-	-
3. Сведения о характерных точках части (частей) границы объекта землеустройства						
Часть №						
1	2	3	4	5	6	7
-	-	-	-	-	-	-
4. Сведения о частях границ объекта землеустройства, совпадающих с местоположением внешних границ природных объектов и (или) объектов искусственного происхождения						
Обозначение части границ		Существующее описание прохождения части границ	Измененное (уточненное) описание прохождения части границ			
от точки	до точки					
1	2	3	4			



ПРИЛОЖЕНИЕ № 7
к постановлению Правительства Тамбовской области
от 29.10.2024 № 634

Зона размещения объектов религиозного назначения (О4.1)

Раздел 1

Сведения об объекте землеустройства		
№ п/п	Характеристики объекта землеустройства	Описание характеристик
1	2	3
1.	Местоположение объекта землеустройства	Российская Федерация, Тамбовская область, г. Тамбов
2.	Площадь объекта землеустройства ± величина погрешности определения площади ($P \pm \Delta P$)	127142.79 кв.м. ± 124.80 кв.м.
3.	Иные характеристики объекта землеустройства	Вид зоны: зона размещения объектов религиозного назначения (О4.1) Номер зоны:

Раздел 2

Сведения о местоположении границ объекта землеустройства				
1. Система координат		МСК-68		
2. Сведения о характерных точках границ объекта землеустройства				
Обозначение характерных точек границ	Координаты, м		Метод определения координат и средняя квадратическая погрешность положения характерной точки (M_i), м	Описание закрепления точки
	X	Y		
1	2	3	4	5
1	436340.00	1243494.64	Картометрический метод. $M_t=1,00$	-
2	436340.91	1243495.74	Картометрический метод. $M_t=1,00$	-
3	436343.92	1243499.36	Картометрический метод. $M_t=1,00$	-
4	436344.97	1243500.62	Картометрический метод. $M_t=1,00$	-
5	436402.25	1243576.24	Картометрический метод. $M_t=1,00$	-
6	436340.24	1243623.07	Картометрический метод. $M_t=1,00$	-
7	436248.31	1243501.81	Картометрический метод. $M_t=1,00$	-
8	436310.55	1243455.38	Картометрический метод. $M_t=1,00$	-
1	436340.00	1243494.64	Картометрический метод. $M_t=1,00$	-
9	430810.36	1245098.22	Картометрический метод. $M_t=1,00$	-
10	430832.84	1245195.04	Картометрический метод. $M_t=1,00$	-
11	430831.91	1245203.27	Картометрический метод. $M_t=1,00$	-
12	430830.58	1245209.09	Картометрический метод. $M_t=1,00$	-
13	430820.08	1245211.65	Картометрический метод. $M_t=1,00$	-
14	430796.37	1245217.87	Картометрический метод. $M_t=1,00$	-
15	430778.60	1245047.68	Картометрический метод. $M_t=1,00$	-
16	430775.95	1245024.76	Картометрический метод. $M_t=1,00$	-

1	2	3	4	5
17	430790.48	1245021.48	Картометрический метод. Mt=1,00	-
9	430810.36	1245098.22	Картометрический метод. Mt=1,00	-
18	434231.71	1242433.99	Картометрический метод. Mt=1,00	-
19	434229.28	1242446.32	Картометрический метод. Mt=1,00	-
20	434228.20	1242446.11	Картометрический метод. Mt=1,00	-
21	434227.36	1242448.87	Картометрический метод. Mt=1,00	-
22	434224.66	1242449.12	Картометрический метод. Mt=1,00	-
23	434224.56	1242449.55	Картометрический метод. Mt=1,00	-
24	434218.94	1242448.64	Картометрический метод. Mt=1,00	-
25	434202.50	1242547.70	Картометрический метод. Mt=1,00	-
26	434107.16	1242531.71	Картометрический метод. Mt=1,00	-
27	434122.18	1242436.00	Картометрический метод. Mt=1,00	-
28	434123.02	1242433.99	Картометрический метод. Mt=1,00	-
29	434122.47	1242433.76	Картометрический метод. Mt=1,00	-
30	434125.68	1242412.57	Картометрический метод. Mt=1,00	-
31	434136.67	1242407.72	Картометрический метод. Mt=1,00	-
32	434165.11	1242415.58	Картометрический метод. Mt=1,00	-
33	434172.82	1242417.71	Картометрический метод. Mt=1,00	-
18	434231.71	1242433.99	Картометрический метод. Mt=1,00	-
34	432051.28	1248581.61	Картометрический метод. Mt=1,00	-
35	432054.72	1248599.85	Картометрический метод. Mt=1,00	-
36	432055.72	1248605.16	Картометрический метод. Mt=1,00	-
37	432032.50	1248607.88	Картометрический метод. Mt=1,00	-
38	432032.67	1248609.36	Картометрический метод. Mt=1,00	-
39	431998.79	1248613.01	Картометрический метод. Mt=1,00	-
40	431978.71	1248627.81	Картометрический метод. Mt=1,00	-
41	431984.88	1248662.72	Картометрический метод. Mt=1,00	-
42	431965.33	1248699.06	Картометрический метод. Mt=1,00	-
43	431899.12	1248718.57	Картометрический метод. Mt=1,00	-
44	431898.84	1248713.91	Картометрический метод. Mt=1,00	-
45	431894.68	1248715.20	Картометрический метод. Mt=1,00	-
46	431890.79	1248716.17	Картометрический метод. Mt=1,00	-
47	431846.48	1248707.87	Картометрический метод. Mt=1,00	-
48	431842.20	1248690.26	Картометрический метод. Mt=1,00	-
49	431840.39	1248682.48	Картометрический метод. Mt=1,00	-
50	431826.67	1248676.48	Картометрический метод. Mt=1,00	-
51	431822.64	1248646.07	Картометрический метод. Mt=1,00	-
52	431802.36	1248647.85	Картометрический метод. Mt=1,00	-
53	431828.84	1248588.70	Картометрический метод. Mt=1,00	-
54	431847.22	1248588.20	Картометрический метод. Mt=1,00	-
55	431865.33	1248586.88	Картометрический метод. Mt=1,00	-
56	431891.10	1248584.99	Картометрический метод. Mt=1,00	-
57	431909.32	1248583.99	Картометрический метод. Mt=1,00	-
58	431917.29	1248583.30	Картометрический метод. Mt=1,00	-
59	431937.17	1248580.22	Картометрический метод. Mt=1,00	-
60	431937.23	1248580.61	Картометрический метод. Mt=1,00	-
61	431939.06	1248580.31	Картометрический метод. Mt=1,00	-
62	432024.41	1248563.32	Картометрический метод. Mt=1,00	-
63	432027.38	1248570.11	Картометрический метод. Mt=1,00	-

1	2	3	4	5
64	432027.80	1248571.07	Картометрический метод. Mt=1,00	-
65	432029.65	1248585.55	Картометрический метод. Mt=1,00	-
34	432051.28	1248581.61	Картометрический метод. Mt=1,00	-
66	430705.92	1248582.70	Картометрический метод. Mt=1,00	-
67	430864.17	1248569.25	Картометрический метод. Mt=1,00	-
68	430859.20	1248533.95	Картометрический метод. Mt=1,00	-
69	430855.03	1248504.24	Картометрический метод. Mt=1,00	-
70	430854.45	1248499.86	Картометрический метод. Mt=1,00	-
71	430852.64	1248486.22	Картометрический метод. Mt=1,00	-
72	430850.45	1248476.75	Картометрический метод. Mt=1,00	-
73	430846.87	1248477.15	Картометрический метод. Mt=1,00	-
74	430846.01	1248471.91	Картометрический метод. Mt=1,00	-
75	430848.16	1248471.64	Картометрический метод. Mt=1,00	-
76	430846.62	1248461.94	Картометрический метод. Mt=1,00	-
77	430843.08	1248462.30	Картометрический метод. Mt=1,00	-
78	430847.14	1248453.58	Картометрический метод. Mt=1,00	-
79	430844.70	1248437.69	Картометрический метод. Mt=1,00	-
80	430847.26	1248437.33	Картометрический метод. Mt=1,00	-
81	430846.87	1248430.59	Картометрический метод. Mt=1,00	-
82	430847.87	1248430.50	Картометрический метод. Mt=1,00	-
83	430846.89	1248419.36	Картометрический метод. Mt=1,00	-
84	430846.65	1248416.64	Картометрический метод. Mt=1,00	-
85	430833.74	1248417.86	Картометрический метод. Mt=1,00	-
86	430825.99	1248373.37	Картометрический метод. Mt=1,00	-
87	430824.75	1248373.58	Картометрический метод. Mt=1,00	-
88	430811.92	1248375.72	Картометрический метод. Mt=1,00	-
89	430807.16	1248347.11	Картометрический метод. Mt=1,00	-
90	430800.25	1248348.27	Картометрический метод. Mt=1,00	-
91	430776.15	1248378.93	Картометрический метод. Mt=1,00	-
92	430782.73	1248418.40	Картометрический метод. Mt=1,00	-
93	430748.17	1248421.28	Картометрический метод. Mt=1,00	-
94	430699.86	1248425.31	Картометрический метод. Mt=1,00	-
95	430700.06	1248430.99	Картометрический метод. Mt=1,00	-
96	430700.80	1248452.39	Картометрический метод. Mt=1,00	-
97	430703.82	1248526.37	Картометрический метод. Mt=1,00	-
98	430704.51	1248543.45	Картометрический метод. Mt=1,00	-
99	430704.69	1248547.75	Картометрический метод. Mt=1,00	-
66	430705.92	1248582.70	Картометрический метод. Mt=1,00	-
100	431074.39	1247237.45	Картометрический метод. Mt=1,00	-
101	431076.34	1247248.52	Картометрический метод. Mt=1,00	-
102	431075.35	1247248.70	Картометрический метод. Mt=1,00	-
103	431079.07	1247268.72	Картометрический метод. Mt=1,00	-
104	431076.92	1247269.13	Картометрический метод. Mt=1,00	-
105	431079.94	1247285.00	Картометрический метод. Mt=1,00	-
106	431080.92	1247284.81	Картометрический метод. Mt=1,00	-
107	431081.27	1247286.37	Картометрический метод. Mt=1,00	-
108	431081.32	1247286.62	Картометрический метод. Mt=1,00	-
109	431046.61	1247292.93	Картометрический метод. Mt=1,00	-
110	431037.61	1247243.73	Картометрический метод. Mt=1,00	-

1	2	3	4	5
111	431043.55	1247242.72	Картометрический метод. Mt=1,00	-
112	431072.41	1247237.79	Картометрический метод. Mt=1,00	-
100	431074.39	1247237.45	Картометрический метод. Mt=1,00	-
113	431399.21	1246435.90	Картометрический метод. Mt=1,00	-
114	431402.12	1246456.86	Картометрический метод. Mt=1,00	-
115	431383.62	1246459.42	Картометрический метод. Mt=1,00	-
116	431380.72	1246438.46	Картометрический метод. Mt=1,00	-
113	431399.21	1246435.90	Картометрический метод. Mt=1,00	-
117	431211.68	1243304.54	Картометрический метод. Mt=1,00	-
118	431201.83	1243363.73	Картометрический метод. Mt=1,00	-
119	431152.50	1243355.52	Картометрический метод. Mt=1,00	-
120	431162.36	1243296.33	Картометрический метод. Mt=1,00	-
117	431211.68	1243304.54	Картометрический метод. Mt=1,00	-
121	436389.46	1245342.60	Картометрический метод. Mt=1,00	-
122	436409.89	1245368.87	Картометрический метод. Mt=1,00	-
123	436400.51	1245376.84	Картометрический метод. Mt=1,00	-
124	436394.32	1245382.14	Картометрический метод. Mt=1,00	-
125	436357.19	1245413.85	Картометрический метод. Mt=1,00	-
126	436334.94	1245385.52	Картометрический метод. Mt=1,00	-
121	436389.46	1245342.60	Картометрический метод. Mt=1,00	-
127	426724.01	1248613.28	Картометрический метод. Mt=1,00	-
128	426723.99	1248641.78	Картометрический метод. Mt=1,00	-
129	426674.00	1248632.74	Картометрический метод. Mt=1,00	-
130	426674.01	1248613.24	Картометрический метод. Mt=1,00	-
127	426724.01	1248613.28	Картометрический метод. Mt=1,00	-
131	426805.96	1248607.73	Картометрический метод. Mt=1,00	-
132	426810.34	1248622.56	Картометрический метод. Mt=1,00	-
133	426817.33	1248641.79	Картометрический метод. Mt=1,00	-
134	426819.53	1248647.86	Картометрический метод. Mt=1,00	-
135	426780.76	1248652.25	Картометрический метод. Mt=1,00	-
136	426775.32	1248646.46	Картометрический метод. Mt=1,00	-
137	426734.79	1248640.52	Картометрический метод. Mt=1,00	-
138	426739.38	1248606.63	Картометрический метод. Mt=1,00	-
139	426786.54	1248607.91	Картометрический метод. Mt=1,00	-
140	426786.54	1248609.76	Картометрический метод. Mt=1,00	-
131	426805.96	1248607.73	Картометрический метод. Mt=1,00	-
141	431484.20	1247328.79	Картометрический метод. Mt=1,00	-
142	431485.96	1247358.07	Картометрический метод. Mt=1,00	-
143	431416.41	1247368.74	Картометрический метод. Mt=1,00	-
144	431412.11	1247342.57	Картометрический метод. Mt=1,00	-
141	431484.20	1247328.79	Картометрический метод. Mt=1,00	-
145	431486.49	1248143.83	Картометрический метод. Mt=1,00	-
146	431491.23	1248171.42	Картометрический метод. Mt=1,00	-
147	431470.63	1248175.49	Картометрический метод. Mt=1,00	-

1	2	3	4	5
148	431468.05	1248159.71	Картометрический метод. Mt=1,00	-
149	431465.88	1248147.89	Картометрический метод. Mt=1,00	-
145	431486.49	1248143.83	Картометрический метод. Mt=1,00	-
150	430191.31	1248771.51	Картометрический метод. Mt=1,00	-
151	430209.56	1248808.30	Картометрический метод. Mt=1,00	-
152	430228.04	1248844.59	Картометрический метод. Mt=1,00	-
153	430230.00	1248848.70	Картометрический метод. Mt=1,00	-
154	430240.56	1248870.23	Картометрический метод. Mt=1,00	-
155	430227.67	1248889.71	Картометрический метод. Mt=1,00	-
156	430225.52	1248891.09	Картометрический метод. Mt=1,00	-
157	430204.49	1248892.32	Картометрический метод. Mt=1,00	-
158	430197.20	1248896.19	Картометрический метод. Mt=1,00	-
159	430164.84	1248913.42	Картометрический метод. Mt=1,00	-
160	430164.26	1248912.40	Картометрический метод. Mt=1,00	-
161	430150.63	1248888.13	Картометрический метод. Mt=1,00	-
162	430146.84	1248890.06	Картометрический метод. Mt=1,00	-
163	430141.05	1248883.53	Картометрический метод. Mt=1,00	-
164	430168.59	1248869.77	Картометрический метод. Mt=1,00	-
165	430144.25	1248821.18	Картометрический метод. Mt=1,00	-
166	430182.00	1248800.88	Картометрический метод. Mt=1,00	-
167	430172.64	1248778.60	Картометрический метод. Mt=1,00	-
150	430191.31	1248771.51	Картометрический метод. Mt=1,00	-
168	429950.15	1249085.06	Картометрический метод. Mt=1,00	-
169	429923.76	1249105.10	Картометрический метод. Mt=1,00	-
170	429921.86	1249102.46	Картометрический метод. Mt=1,00	-
171	429883.75	1249053.56	Картометрический метод. Mt=1,00	-
172	429880.99	1249050.02	Картометрический метод. Mt=1,00	-
173	429877.76	1249045.88	Картометрический метод. Mt=1,00	-
174	429907.10	1249025.76	Картометрический метод. Mt=1,00	-
168	429950.15	1249085.06	Картометрический метод. Mt=1,00	-
175	430024.36	1248409.58	Картометрический метод. Mt=1,00	-
176	430033.10	1248431.60	Картометрический метод. Mt=1,00	-
177	430039.73	1248449.15	Картометрический метод. Mt=1,00	-
178	430019.48	1248456.80	Картометрический метод. Mt=1,00	-
179	430013.81	1248461.24	Картометрический метод. Mt=1,00	-
180	429997.26	1248467.16	Картометрический метод. Mt=1,00	-
181	429972.23	1248452.59	Картометрический метод. Mt=1,00	-
182	429956.16	1248458.14	Картометрический метод. Mt=1,00	-
183	429948.69	1248436.45	Картометрический метод. Mt=1,00	-
184	429950.57	1248435.81	Картометрический метод. Mt=1,00	-
185	429932.29	1248382.34	Картометрический метод. Mt=1,00	-
186	429930.28	1248383.06	Картометрический метод. Mt=1,00	-
187	429925.05	1248367.85	Картометрический метод. Mt=1,00	-
188	429960.55	1248353.91	Картометрический метод. Mt=1,00	-
189	429974.32	1248391.63	Картометрический метод. Mt=1,00	-
190	429973.62	1248391.92	Картометрический метод. Mt=1,00	-
191	429980.55	1248410.84	Картометрический метод. Mt=1,00	-
192	429982.00	1248417.02	Картометрический метод. Mt=1,00	-

1	2	3	4	5
193	430012.49	1248407.20	Картометрический метод. Mt=1,00	-
194	430012.31	1248406.72	Картометрический метод. Mt=1,00	-
195	430022.14	1248403.16	Картометрический метод. Mt=1,00	-
175	430024.36	1248409.58	Картометрический метод. Mt=1,00	-
196	429004.86	1249658.71	Картометрический метод. Mt=1,00	-
197	429014.35	1249701.48	Картометрический метод. Mt=1,00	-
198	428993.59	1249706.20	Картометрический метод. Mt=1,00	-
199	428991.34	1249696.55	Картометрический метод. Mt=1,00	-
200	428986.50	1249674.93	Картометрический метод. Mt=1,00	-
201	428985.04	1249667.28	Картометрический метод. Mt=1,00	-
202	428990.28	1249661.91	Картометрический метод. Mt=1,00	-
203	429004.34	1249658.83	Картометрический метод. Mt=1,00	-
196	429004.86	1249658.71	Картометрический метод. Mt=1,00	-
204	431482.61	1248430.91	Картометрический метод. Mt=1,00	-
205	431487.64	1248443.78	Картометрический метод. Mt=1,00	-
206	431489.53	1248443.08	Картометрический метод. Mt=1,00	-
207	431496.19	1248459.71	Картометрический метод. Mt=1,00	-
208	431508.16	1248489.24	Картометрический метод. Mt=1,00	-
209	431503.70	1248490.38	Картометрический метод. Mt=1,00	-
210	431505.51	1248497.81	Картометрический метод. Mt=1,00	-
211	431488.58	1248501.90	Картометрический метод. Mt=1,00	-
212	431487.61	1248502.17	Картометрический метод. Mt=1,00	-
213	431484.73	1248502.97	Картометрический метод. Mt=1,00	-
214	431475.84	1248505.42	Картометрический метод. Mt=1,00	-
215	431475.12	1248505.62	Картометрический метод. Mt=1,00	-
216	431464.79	1248508.48	Картометрический метод. Mt=1,00	-
217	431432.75	1248516.07	Картометрический метод. Mt=1,00	-
218	431433.05	1248519.06	Картометрический метод. Mt=1,00	-
219	431410.21	1248522.01	Картометрический метод. Mt=1,00	-
220	431404.17	1248500.04	Картометрический метод. Mt=1,00	-
221	431398.44	1248478.86	Картометрический метод. Mt=1,00	-
222	431402.37	1248477.40	Картометрический метод. Mt=1,00	-
223	431400.65	1248473.93	Картометрический метод. Mt=1,00	-
224	431401.34	1248470.47	Картометрический метод. Mt=1,00	-
225	431402.14	1248469.01	Картометрический метод. Mt=1,00	-
226	431403.90	1248467.80	Картометрический метод. Mt=1,00	-
227	431405.87	1248467.68	Картометрический метод. Mt=1,00	-
228	431408.43	1248468.63	Картометрический метод. Mt=1,00	-
229	431410.08	1248469.55	Картометрический метод. Mt=1,00	-
230	431458.69	1248440.23	Картометрический метод. Mt=1,00	-
231	431462.18	1248438.33	Картометрический метод. Mt=1,00	-
204	431482.61	1248430.91	Картометрический метод. Mt=1,00	-
232	434735.15	1245081.66	Картометрический метод. Mt=1,00	-
233	434779.08	1245140.69	Картометрический метод. Mt=1,00	-
234	434765.91	1245150.56	Картометрический метод. Mt=1,00	-
235	434730.42	1245177.15	Картометрический метод. Mt=1,00	-
236	434706.63	1245194.97	Картометрический метод. Mt=1,00	-
237	434646.01	1245115.90	Картометрический метод. Mt=1,00	-

1	2	3	4	5
238	434700.35	1245071.51	Картометрический метод. Мt=1,00	-
239	434718.11	1245094.73	Картометрический метод. Мt=1,00	-
232	434735.15	1245081.66	Картометрический метод. Мt=1,00	-
240	431454.15	1248411.75	Картометрический метод. Мt=1,00	-
241	431458.53	1248420.41	Картометрический метод. Мt=1,00	-
242	431458.56	1248420.42	Картометрический метод. Мt=1,00	-
243	431461.28	1248425.77	Картометрический метод. Мt=1,00	-
244	431448.45	1248432.53	Картометрический метод. Мt=1,00	-
245	431445.10	1248426.12	Картометрический метод. Мt=1,00	-
246	431441.44	1248419.09	Картометрический метод. Мt=1,00	-
240	431454.15	1248411.75	Картометрический метод. Мt=1,00	-
247	429703.01	1249117.57	Картометрический метод. Мt=1,00	-
248	429730.70	1249155.90	Картометрический метод. Мt=1,00	-
249	429730.46	1249156.07	Картометрический метод. Мt=1,00	-
250	429735.25	1249162.88	Картометрический метод. Мt=1,00	-
251	429711.37	1249180.41	Картометрический метод. Мt=1,00	-
252	429705.65	1249173.41	Картометрический метод. Мt=1,00	-
253	429685.36	1249187.46	Картометрический метод. Мt=1,00	-
254	429678.94	1249178.98	Картометрический метод. Мt=1,00	-
255	429670.60	1249167.97	Картометрический метод. Мt=1,00	-
256	429664.94	1249160.49	Картометрический метод. Мt=1,00	-
257	429675.66	1249153.00	Картометрический метод. Мt=1,00	-
258	429663.14	1249136.22	Картометрический метод. Мt=1,00	-
259	429678.26	1249125.23	Картометрический метод. Мt=1,00	-
260	429683.17	1249131.98	Картометрический метод. Мt=1,00	-
261	429686.44	1249129.61	Картометрический метод. Мt=1,00	-
262	429681.54	1249122.88	Картометрический метод. Мt=1,00	-
263	429697.61	1249111.18	Картометрический метод. Мt=1,00	-
264	429702.50	1249117.95	Картометрический метод. Мt=1,00	-
247	429703.01	1249117.57	Картометрический метод. Мt=1,00	-
265	433098.79	1248827.52	Картометрический метод. Мt=1,00	-
266	433101.85	1248835.63	Картометрический метод. Мt=1,00	-
267	433093.21	1248838.86	Картометрический метод. Мt=1,00	-
268	433090.35	1248830.67	Картометрический метод. Мt=1,00	-
265	433098.79	1248827.52	Картометрический метод. Мt=1,00	-
3. Сведения о характерных точках части (частей) границы объекта землеустройства				
Часть №				
1	2	3	4	5
-	-	-	-	-

Раздел 3

Сведения о местоположении измененных (уточненных) границ объекта землеустройства	
1. Система координат	МСК-68

2. Сведения о характерных точках границ объекта землеустройства						
Обозначение характерных точек границ	Существующие координаты, м		Измененные (уточненные) координаты, м		Метод определения координат и средняя квадратическая погрешность положения характерной точки (M _i), м	Описание закрепления точки
	X	Y	X	Y		
1	2	3	4	5	6	7
-	-	-	-	-	-	-
3. Сведения о характерных точках части (частей) границы объекта землеустройства						
Часть №						
1	2	3	4	5	6	7
-	-	-	-	-	-	-
4. Сведения о частях границ объекта землеустройства, совпадающих с местоположением внешних границ природных объектов и (или) объектов искусственного происхождения						
Обозначение части границ		Существующее описание прохождения части границ	Измененное (уточненное) описание прохождения части границ			
от точки	до точки					
1	2	3	4			



ПРИЛОЖЕНИЕ № 8
к постановлению Правительства Тамбовской области
от 29.10.2024 № 634

Зона размещения объектов придорожного сервиса (О4.3)

Раздел 1

Сведения об объекте землеустройства		
№ п/п	Характеристики объекта землеустройства	Описание характеристик
1	2	3
1.	Местоположение объекта землеустройства	Российская Федерация, Тамбовская область, г. Тамбов
2.	Площадь объекта землеустройства ± величина погрешности определения площади ($P \pm \Delta P$)	120757.72 кв.м. ± 121.63 кв.м.
3.	Иные характеристики объекта землеустройства	Вид зоны: зона размещения объектов придорожного сервиса (О4.3) Номер зоны:

Раздел 2

Сведения о местоположении границ объекта землеустройства				
1. Система координат		МСК-68		
2. Сведения о характерных точках границ объекта землеустройства				
Обозначение характерных точек границ	Координаты, м		Метод определения координат и средняя квадратическая погрешность положения характерной точки (M_i), м	Описание закрепления точки
	X	Y		
1	2	3	4	5
1	436065.33	1245627.59	Картометрический метод. $M_t=1,00$	-
2	436048.65	1245606.27	Картометрический метод. $M_t=1,00$	-
3	436020.01	1245626.60	Картометрический метод. $M_t=1,00$	-
4	436041.96	1245659.07	Картометрический метод. $M_t=1,00$	-
5	436072.93	1245637.94	Картометрический метод. $M_t=1,00$	-
1	436065.33	1245627.59	Картометрический метод. $M_t=1,00$	-
6	433948.58	1247757.95	Картометрический метод. $M_t=1,00$	-
7	433946.15	1247742.13	Картометрический метод. $M_t=1,00$	-
8	433938.20	1247743.21	Картометрический метод. $M_t=1,00$	-
9	433935.83	1247731.24	Картометрический метод. $M_t=1,00$	-
10	433876.60	1247739.73	Картометрический метод. $M_t=1,00$	-
11	433874.08	1247740.09	Картометрический метод. $M_t=1,00$	-
12	433877.94	1247766.55	Картометрический метод. $M_t=1,00$	-
6	433948.58	1247757.95	Картометрический метод. $M_t=1,00$	-
13	433665.77	1245746.41	Картометрический метод. $M_t=1,00$	-
14	433664.62	1245747.36	Картометрический метод. $M_t=1,00$	-

1	2	3	4	5
15	433633.22	1245761.10	Картометрический метод. Mt=1,00	-
16	433690.68	1245804.75	Картометрический метод. Mt=1,00	-
17	433731.76	1245770.56	Картометрический метод. Mt=1,00	-
18	433733.07	1245750.97	Картометрический метод. Mt=1,00	-
19	433710.49	1245727.18	Картометрический метод. Mt=1,00	-
20	433699.19	1245739.11	Картометрический метод. Mt=1,00	-
21	433683.02	1245734.71	Картометрический метод. Mt=1,00	-
22	433681.75	1245733.28	Картометрический метод. Mt=1,00	-
13	433665.77	1245746.41	Картометрический метод. Mt=1,00	-
23	432261.73	1249877.86	Картометрический метод. Mt=1,00	-
24	432205.72	1249891.60	Картометрический метод. Mt=1,00	-
25	432222.42	1249949.43	Картометрический метод. Mt=1,00	-
26	432224.41	1249958.04	Картометрический метод. Mt=1,00	-
27	432229.76	1249956.56	Картометрический метод. Mt=1,00	-
28	432229.46	1249955.50	Картометрический метод. Mt=1,00	-
29	432316.52	1249929.95	Картометрический метод. Mt=1,00	-
30	432320.43	1249924.59	Картометрический метод. Mt=1,00	-
31	432326.68	1249922.26	Картометрический метод. Mt=1,00	-
32	432355.66	1249917.32	Картометрический метод. Mt=1,00	-
33	432351.11	1249859.48	Картометрический метод. Mt=1,00	-
34	432343.99	1249845.36	Картометрический метод. Mt=1,00	-
35	432343.86	1249843.35	Картометрический метод. Mt=1,00	-
36	432341.93	1249811.53	Картометрический метод. Mt=1,00	-
37	432341.64	1249806.78	Картометрический метод. Mt=1,00	-
38	432341.46	1249803.67	Картометрический метод. Mt=1,00	-
39	432340.04	1249780.41	Картометрический метод. Mt=1,00	-
40	432333.39	1249787.91	Картометрический метод. Mt=1,00	-
41	432324.28	1249792.73	Картометрический метод. Mt=1,00	-
42	432322.97	1249789.30	Картометрический метод. Mt=1,00	-
43	432300.75	1249792.93	Картометрический метод. Mt=1,00	-
44	432281.48	1249804.53	Картометрический метод. Mt=1,00	-
45	432258.06	1249817.59	Картометрический метод. Mt=1,00	-
46	432260.68	1249860.65	Картометрический метод. Mt=1,00	-
23	432261.73	1249877.86	Картометрический метод. Mt=1,00	-
47	432797.04	1249888.54	Картометрический метод. Mt=1,00	-
48	432798.14	1249908.95	Картометрический метод. Mt=1,00	-
49	432813.86	1249909.97	Картометрический метод. Mt=1,00	-
50	432820.16	1249909.31	Картометрический метод. Mt=1,00	-
51	432823.17	1249908.23	Картометрический метод. Mt=1,00	-
52	432832.26	1249900.05	Картометрический метод. Mt=1,00	-
53	432864.74	1249869.66	Картометрический метод. Mt=1,00	-
54	432855.51	1249859.61	Картометрический метод. Mt=1,00	-
55	432840.24	1249842.97	Картометрический метод. Mt=1,00	-
56	432812.21	1249866.62	Картометрический метод. Mt=1,00	-
57	432807.20	1249869.03	Картометрический метод. Mt=1,00	-
58	432796.27	1249874.29	Картометрический метод. Mt=1,00	-
47	432797.04	1249888.54	Картометрический метод. Mt=1,00	-
59	433806.37	1248527.67	Картометрический метод. Mt=1,00	-

1	2	3	4	5
60	433803.46	1248527.61	Картометрический метод. Mt=1,00	-
61	433801.24	1248525.94	Картометрический метод. Mt=1,00	-
62	433800.43	1248523.63	Картометрический метод. Mt=1,00	-
63	433799.99	1248522.46	Картометрический метод. Mt=1,00	-
64	433760.63	1248556.56	Картометрический метод. Mt=1,00	-
65	433750.47	1248562.97	Картометрический метод. Mt=1,00	-
66	433758.04	1248579.78	Картометрический метод. Mt=1,00	-
67	433790.86	1248571.37	Картометрический метод. Mt=1,00	-
68	433816.47	1248563.81	Картометрический метод. Mt=1,00	-
69	433838.18	1248543.87	Картометрический метод. Mt=1,00	-
70	433816.20	1248523.27	Картометрический метод. Mt=1,00	-
59	433806.37	1248527.67	Картометрический метод. Mt=1,00	-
71	433926.82	1248517.08	Картометрический метод. Mt=1,00	-
72	433912.54	1248522.70	Картометрический метод. Mt=1,00	-
73	433895.67	1248530.72	Картометрический метод. Mt=1,00	-
74	433849.82	1248486.29	Картометрический метод. Mt=1,00	-
75	433839.40	1248476.55	Картометрический метод. Mt=1,00	-
76	433861.66	1248454.03	Картометрический метод. Mt=1,00	-
77	433869.25	1248461.49	Картометрический метод. Mt=1,00	-
71	433926.82	1248517.08	Картометрический метод. Mt=1,00	-
78	435682.86	1244155.37	Картометрический метод. Mt=1,00	-
79	435660.50	1244126.94	Картометрический метод. Mt=1,00	-
80	435677.43	1244113.62	Картометрический метод. Mt=1,00	-
81	435681.32	1244110.56	Картометрический метод. Mt=1,00	-
82	435689.58	1244104.07	Картометрический метод. Mt=1,00	-
83	435721.93	1244112.85	Картометрический метод. Mt=1,00	-
84	435727.66	1244120.14	Картометрический метод. Mt=1,00	-
85	435755.99	1244156.16	Картометрический метод. Mt=1,00	-
86	435740.26	1244168.53	Картометрический метод. Mt=1,00	-
87	435715.12	1244188.31	Картометрический метод. Mt=1,00	-
88	435711.19	1244191.39	Картометрический метод. Mt=1,00	-
78	435682.86	1244155.37	Картометрический метод. Mt=1,00	-
89	433992.87	1243461.83	Картометрический метод. Mt=1,00	-
90	433955.73	1243447.20	Картометрический метод. Mt=1,00	-
91	433953.48	1243452.84	Картометрический метод. Mt=1,00	-
92	433935.41	1243499.46	Картометрический метод. Mt=1,00	-
93	433972.71	1243513.92	Картометрический метод. Mt=1,00	-
94	433990.77	1243467.30	Картометрический метод. Mt=1,00	-
89	433992.87	1243461.83	Картометрический метод. Mt=1,00	-
95	430868.60	1243562.01	Картометрический метод. Mt=1,00	-
96	430894.03	1243566.72	Картометрический метод. Mt=1,00	-
97	430906.31	1243568.99	Картометрический метод. Mt=1,00	-
98	430893.16	1243608.85	Картометрический метод. Mt=1,00	-
99	430884.97	1243633.69	Картометрический метод. Mt=1,00	-
100	430843.40	1243624.19	Картометрический метод. Mt=1,00	-
101	430849.63	1243597.12	Картометрический метод. Mt=1,00	-
102	430858.15	1243560.08	Картометрический метод. Mt=1,00	-

1	2	3	4	5
95	430868.60	1243562.01	Картометрический метод. Mt=1,00	-
103	434000.99	1243291.71	Картометрический метод. Mt=1,00	-
104	433996.35	1243303.59	Картометрический метод. Mt=1,00	-
105	433973.68	1243361.56	Картометрический метод. Mt=1,00	-
106	433936.69	1243346.33	Картометрический метод. Mt=1,00	-
107	433964.00	1243276.48	Картометрический метод. Mt=1,00	-
103	434000.99	1243291.71	Картометрический метод. Mt=1,00	-
108	432169.80	1244612.91	Картометрический метод. Mt=1,00	-
109	432188.03	1244608.57	Картометрический метод. Mt=1,00	-
110	432213.86	1244601.80	Картометрический метод. Mt=1,00	-
111	432245.05	1244593.43	Картометрический метод. Mt=1,00	-
112	432257.60	1244590.06	Картометрический метод. Mt=1,00	-
113	432262.34	1244600.11	Картометрический метод. Mt=1,00	-
114	432248.09	1244605.31	Картометрический метод. Mt=1,00	-
115	432220.06	1244615.90	Картометрический метод. Mt=1,00	-
116	432215.92	1244618.68	Картометрический метод. Mt=1,00	-
117	432214.33	1244620.46	Картометрический метод. Mt=1,00	-
118	432188.40	1244632.06	Картометрический метод. Mt=1,00	-
119	432189.50	1244618.45	Картометрический метод. Mt=1,00	-
120	432179.16	1244616.67	Картометрический метод. Mt=1,00	-
108	432169.80	1244612.91	Картометрический метод. Mt=1,00	-
121	432327.68	1245151.25	Картометрический метод. Mt=1,00	-
122	432370.47	1245125.75	Картометрический метод. Mt=1,00	-
123	432371.04	1245125.41	Картометрический метод. Mt=1,00	-
124	432360.74	1245107.65	Картометрический метод. Mt=1,00	-
125	432355.15	1245098.61	Картометрический метод. Mt=1,00	-
126	432346.35	1245083.45	Картометрический метод. Mt=1,00	-
127	432329.28	1245093.78	Картометрический метод. Mt=1,00	-
128	432319.58	1245099.75	Картометрический метод. Mt=1,00	-
129	432323.47	1245106.09	Картометрический метод. Mt=1,00	-
130	432306.23	1245116.88	Картометрический метод. Mt=1,00	-
131	432317.05	1245134.48	Картометрический метод. Mt=1,00	-
121	432327.68	1245151.25	Картометрический метод. Mt=1,00	-
132	432434.67	1247297.72	Картометрический метод. Mt=1,00	-
133	432406.60	1247332.40	Картометрический метод. Mt=1,00	-
134	432399.03	1247329.54	Картометрический метод. Mt=1,00	-
135	432396.55	1247325.08	Картометрический метод. Mt=1,00	-
136	432347.26	1247283.94	Картометрический метод. Mt=1,00	-
137	432358.61	1247277.01	Картометрический метод. Mt=1,00	-
138	432372.28	1247270.13	Картометрический метод. Mt=1,00	-
139	432395.01	1247266.03	Картометрический метод. Mt=1,00	-
140	432406.09	1247271.38	Картометрический метод. Mt=1,00	-
141	432434.14	1247294.05	Картометрический метод. Mt=1,00	-
132	432434.67	1247297.72	Картометрический метод. Mt=1,00	-
142	432671.66	1246977.05	Картометрический метод. Mt=1,00	-
143	432653.62	1246962.35	Картометрический метод. Mt=1,00	-

1	2	3	4	5
144	432615.71	1247008.86	Картометрический метод. Mt=1,00	-
145	432633.75	1247023.57	Картометрический метод. Mt=1,00	-
142	432671.66	1246977.05	Картометрический метод. Mt=1,00	-
146	436366.16	1245001.44	Картометрический метод. Mt=1,00	-
147	436325.64	1245032.42	Картометрический метод. Mt=1,00	-
148	436323.57	1245041.54	Картометрический метод. Mt=1,00	-
149	436346.81	1245071.84	Картометрический метод. Mt=1,00	-
150	436356.03	1245072.16	Картометрический метод. Mt=1,00	-
151	436396.53	1245041.16	Картометрический метод. Mt=1,00	-
152	436399.73	1245020.19	Картометрический метод. Mt=1,00	-
153	436386.98	1245003.50	Картометрический метод. Mt=1,00	-
146	436366.16	1245001.44	Картометрический метод. Mt=1,00	-
154	430716.17	1246320.17	Картометрический метод. Mt=1,00	-
155	430724.61	1246318.43	Картометрический метод. Mt=1,00	-
156	430727.22	1246317.03	Картометрический метод. Mt=1,00	-
157	430736.71	1246309.46	Картометрический метод. Mt=1,00	-
158	430751.27	1246300.58	Картометрический метод. Mt=1,00	-
159	430795.31	1246288.80	Картометрический метод. Mt=1,00	-
160	430798.40	1246305.75	Картометрический метод. Mt=1,00	-
161	430787.11	1246307.31	Картометрический метод. Mt=1,00	-
162	430785.07	1246309.55	Картометрический метод. Mt=1,00	-
163	430779.47	1246312.21	Картометрический метод. Mt=1,00	-
164	430764.42	1246319.34	Картометрический метод. Mt=1,00	-
165	430761.44	1246322.27	Картометрический метод. Mt=1,00	-
166	430762.23	1246324.96	Картометрический метод. Mt=1,00	-
167	430760.55	1246327.40	Картометрический метод. Mt=1,00	-
168	430721.77	1246343.16	Картометрический метод. Mt=1,00	-
154	430716.17	1246320.17	Картометрический метод. Mt=1,00	-
169	430911.73	1247022.30	Картометрический метод. Mt=1,00	-
170	430885.41	1247027.09	Картометрический метод. Mt=1,00	-
171	430881.23	1247003.19	Картометрический метод. Mt=1,00	-
172	430945.79	1246990.84	Картометрический метод. Mt=1,00	-
173	430950.07	1247015.34	Картометрический метод. Mt=1,00	-
174	430928.72	1247019.22	Картометрический метод. Mt=1,00	-
169	430911.73	1247022.30	Картометрический метод. Mt=1,00	-
175	428355.76	1246793.13	Картометрический метод. Mt=1,00	-
176	428355.83	1246791.22	Картометрический метод. Mt=1,00	-
177	428356.05	1246785.46	Картометрический метод. Mt=1,00	-
178	428356.40	1246775.91	Картометрический метод. Mt=1,00	-
179	428356.43	1246775.03	Картометрический метод. Mt=1,00	-
180	428358.16	1246764.11	Картометрический метод. Mt=1,00	-
181	428354.73	1246759.94	Картометрический метод. Mt=1,00	-
182	428324.18	1246754.26	Картометрический метод. Mt=1,00	-
183	428324.68	1246753.45	Картометрический метод. Mt=1,00	-
184	428314.26	1246751.43	Картометрический метод. Mt=1,00	-
185	428313.47	1246752.43	Картометрический метод. Mt=1,00	-
186	428264.41	1246743.48	Картометрический метод. Mt=1,00	-

1	2	3	4	5
187	428260.48	1246753.41	Картометрический метод. Mt=1,00	-
188	428254.55	1246763.45	Картометрический метод. Mt=1,00	-
189	428249.68	1246781.79	Картометрический метод. Mt=1,00	-
190	428318.17	1246794.80	Картометрический метод. Mt=1,00	-
191	428319.10	1246797.99	Картометрический метод. Mt=1,00	-
192	428325.60	1246798.35	Картометрический метод. Mt=1,00	-
175	428355.76	1246793.13	Картометрический метод. Mt=1,00	-
193	428474.12	1248735.52	Картометрический метод. Mt=1,00	-
194	428476.99	1248717.52	Картометрический метод. Mt=1,00	-
195	428489.51	1248688.84	Картометрический метод. Mt=1,00	-
196	428490.01	1248688.48	Картометрический метод. Mt=1,00	-
197	428489.81	1248688.17	Картометрический метод. Mt=1,00	-
198	428492.51	1248681.93	Картометрический метод. Mt=1,00	-
199	428481.53	1248665.62	Картометрический метод. Mt=1,00	-
200	428451.67	1248682.83	Картометрический метод. Mt=1,00	-
201	428425.98	1248717.93	Картометрический метод. Mt=1,00	-
202	428473.09	1248741.64	Картометрический метод. Mt=1,00	-
193	428474.12	1248735.52	Картометрический метод. Mt=1,00	-
203	434863.90	1249308.17	Картометрический метод. Mt=1,00	-
204	434844.50	1249325.31	Картометрический метод. Mt=1,00	-
205	434842.34	1249327.45	Картометрический метод. Mt=1,00	-
206	434840.44	1249330.04	Картометрический метод. Mt=1,00	-
207	434839.23	1249332.27	Картометрический метод. Mt=1,00	-
208	434838.58	1249334.98	Картометрический метод. Mt=1,00	-
209	434838.65	1249337.59	Картометрический метод. Mt=1,00	-
210	434839.25	1249340.01	Картометрический метод. Mt=1,00	-
211	434840.36	1249342.54	Картометрический метод. Mt=1,00	-
212	434841.77	1249344.70	Картометрический метод. Mt=1,00	-
213	434843.22	1249346.52	Картометрический метод. Mt=1,00	-
214	434847.10	1249351.22	Картометрический метод. Mt=1,00	-
215	434865.52	1249369.97	Картометрический метод. Mt=1,00	-
216	434865.85	1249381.70	Картометрический метод. Mt=1,00	-
217	434821.43	1249340.38	Картометрический метод. Mt=1,00	-
218	434821.43	1249303.48	Картометрический метод. Mt=1,00	-
219	434811.13	1249298.03	Картометрический метод. Mt=1,00	-
220	434811.07	1249287.58	Картометрический метод. Mt=1,00	-
221	434817.84	1249285.80	Картометрический метод. Mt=1,00	-
222	434824.57	1249283.17	Картометрический метод. Mt=1,00	-
223	434825.68	1249272.62	Картометрический метод. Mt=1,00	-
224	434826.47	1249269.68	Картометрический метод. Mt=1,00	-
225	434827.33	1249267.27	Картометрический метод. Mt=1,00	-
226	434828.60	1249264.68	Картометрический метод. Mt=1,00	-
227	434829.85	1249262.66	Картометрический метод. Mt=1,00	-
228	434831.49	1249260.59	Картометрический метод. Mt=1,00	-
229	434833.40	1249258.68	Картометрический метод. Mt=1,00	-
230	434835.58	1249257.06	Картометрический метод. Mt=1,00	-
231	434837.37	1249255.83	Картометрический метод. Mt=1,00	-
232	434839.29	1249254.53	Картометрический метод. Mt=1,00	-
233	434849.19	1249248.15	Картометрический метод. Mt=1,00	-

1	2	3	4	5
234	434852.95	1249245.92	Картометрический метод. Mt=1,00	-
235	434858.05	1249242.91	Картометрический метод. Mt=1,00	-
236	434862.59	1249240.67	Картометрический метод. Mt=1,00	-
237	434862.94	1249259.33	Картометрический метод. Mt=1,00	-
203	434863.90	1249308.17	Картометрический метод. Mt=1,00	-
238	434887.94	1247148.53	Картометрический метод. Mt=1,00	-
239	434862.04	1247148.53	Картометрический метод. Mt=1,00	-
240	434862.04	1247130.69	Картометрический метод. Mt=1,00	-
241	434861.82	1247110.46	Картометрический метод. Mt=1,00	-
242	434861.46	1247077.19	Картометрический метод. Mt=1,00	-
243	434887.93	1247077.21	Картометрический метод. Mt=1,00	-
238	434887.94	1247148.53	Картометрический метод. Mt=1,00	-
244	432668.84	1243380.93	Картометрический метод. Mt=1,00	-
245	432660.51	1243403.13	Картометрический метод. Mt=1,00	-
246	432708.65	1243419.58	Картометрический метод. Mt=1,00	-
247	432714.76	1243395.58	Картометрический метод. Mt=1,00	-
248	432685.94	1243386.53	Картометрический метод. Mt=1,00	-
244	432668.84	1243380.93	Картометрический метод. Mt=1,00	-
249	432722.69	1245198.15	Картометрический метод. Mt=1,00	-
250	432792.56	1245163.54	Картометрический метод. Mt=1,00	-
251	432791.69	1245161.73	Картометрический метод. Mt=1,00	-
252	432785.19	1245148.21	Картометрический метод. Mt=1,00	-
253	432756.48	1245125.40	Картометрический метод. Mt=1,00	-
254	432700.60	1245152.26	Картометрический метод. Mt=1,00	-
255	432721.40	1245195.52	Картометрический метод. Mt=1,00	-
249	432722.69	1245198.15	Картометрический метод. Mt=1,00	-
256	433172.28	1245284.44	Картометрический метод. Mt=1,00	-
257	433161.69	1245264.46	Картометрический метод. Mt=1,00	-
258	433206.35	1245258.96	Картометрический метод. Mt=1,00	-
259	433232.32	1245260.22	Картометрический метод. Mt=1,00	-
260	433232.69	1245274.42	Картометрический метод. Mt=1,00	-
261	433229.74	1245315.36	Картометрический метод. Mt=1,00	-
262	433228.07	1245325.72	Картометрический метод. Mt=1,00	-
263	433225.16	1245331.08	Картометрический метод. Mt=1,00	-
264	433216.72	1245334.22	Картометрический метод. Mt=1,00	-
265	433208.50	1245330.69	Картометрический метод. Mt=1,00	-
266	433200.18	1245323.19	Картометрический метод. Mt=1,00	-
256	433172.28	1245284.44	Картометрический метод. Mt=1,00	-
267	431345.86	1246794.59	Картометрический метод. Mt=1,00	-
268	431350.35	1246874.30	Картометрический метод. Mt=1,00	-
269	431323.13	1246879.72	Картометрический метод. Mt=1,00	-
270	431319.83	1246855.45	Картометрический метод. Mt=1,00	-
271	431318.01	1246795.47	Картометрический метод. Mt=1,00	-
272	431320.80	1246781.55	Картометрический метод. Mt=1,00	-
267	431345.86	1246794.59	Картометрический метод. Mt=1,00	-

1	2	3	4	5
273	434918.57	1247196.96	Картометрический метод. Mt=1,00	-
274	434941.66	1247196.94	Картометрический метод. Mt=1,00	-
275	434944.31	1247196.94	Картометрический метод. Mt=1,00	-
276	434946.91	1247183.09	Картометрический метод. Mt=1,00	-
277	434948.59	1247174.17	Картометрический метод. Mt=1,00	-
278	434947.43	1247163.07	Картометрический метод. Mt=1,00	-
279	434942.12	1247155.31	Картометрический метод. Mt=1,00	-
280	434939.82	1247151.95	Картометрический метод. Mt=1,00	-
281	434932.20	1247145.55	Картометрический метод. Mt=1,00	-
282	434918.20	1247146.97	Картометрический метод. Mt=1,00	-
273	434918.57	1247196.96	Картометрический метод. Mt=1,00	-
283	430880.19	1243041.36	Картометрический метод. Mt=1,00	-
284	430866.90	1243039.59	Картометрический метод. Mt=1,00	-
285	430859.37	1243039.70	Картометрический метод. Mt=1,00	-
286	430833.40	1243036.09	Картометрический метод. Mt=1,00	-
287	430836.42	1243016.08	Картометрический метод. Mt=1,00	-
288	430839.58	1242995.22	Картометрический метод. Mt=1,00	-
289	430849.29	1242996.88	Картометрический метод. Mt=1,00	-
290	430878.60	1243002.01	Картометрический метод. Mt=1,00	-
291	430886.74	1243003.37	Картометрический метод. Mt=1,00	-
283	430880.19	1243041.36	Картометрический метод. Mt=1,00	-
292	431012.13	1243056.18	Картометрический метод. Mt=1,00	-
293	431022.12	1243011.10	Картометрический метод. Mt=1,00	-
294	431006.60	1243007.31	Картометрический метод. Mt=1,00	-
295	431004.18	1243003.63	Картометрический метод. Mt=1,00	-
296	431008.62	1242981.59	Картометрический метод. Mt=1,00	-
297	431015.73	1242982.94	Картометрический метод. Mt=1,00	-
298	431017.95	1242971.33	Картометрический метод. Mt=1,00	-
299	431010.14	1242969.88	Картометрический метод. Mt=1,00	-
300	431007.51	1242966.10	Картометрический метод. Mt=1,00	-
301	431003.00	1242965.13	Картометрический метод. Mt=1,00	-
302	430999.93	1242969.06	Картометрический метод. Mt=1,00	-
303	430996.63	1242983.48	Картометрический метод. Mt=1,00	-
304	430993.34	1242984.10	Картометрический метод. Mt=1,00	-
305	430980.60	1242977.68	Картометрический метод. Mt=1,00	-
306	430970.92	1242972.88	Картометрический метод. Mt=1,00	-
307	430968.12	1242971.47	Картометрический метод. Mt=1,00	-
308	430957.91	1242966.36	Картометрический метод. Mt=1,00	-
309	430955.79	1242977.37	Картометрический метод. Mt=1,00	-
310	430966.23	1242982.90	Картометрический метод. Mt=1,00	-
311	430969.02	1242984.38	Картометрический метод. Mt=1,00	-
312	430988.21	1242994.54	Картометрический метод. Mt=1,00	-
313	430992.28	1243003.61	Картометрический метод. Mt=1,00	-
314	430985.58	1243032.46	Картометрический метод. Mt=1,00	-
315	430980.93	1243039.09	Картометрический метод. Mt=1,00	-
316	430959.51	1243041.87	Картометрический метод. Mt=1,00	-
317	430956.40	1243042.27	Картометрический метод. Mt=1,00	-
318	430943.36	1243043.96	Картометрический метод. Mt=1,00	-
319	430940.76	1243057.18	Картометрический метод. Mt=1,00	-

1	2	3	4	5
320	430954.15	1243055.13	Картометрический метод. Mt=1,00	-
321	430957.52	1243054.61	Картометрический метод. Mt=1,00	-
322	430985.31	1243050.36	Картометрический метод. Mt=1,00	-
292	431012.13	1243056.18	Картометрический метод. Mt=1,00	-
323	426608.20	1248419.69	Картометрический метод. Mt=1,00	-
324	426606.64	1248386.46	Картометрический метод. Mt=1,00	-
325	426574.07	1248390.54	Картометрический метод. Mt=1,00	-
326	426553.14	1248364.14	Картометрический метод. Mt=1,00	-
327	426536.30	1248375.25	Картометрический метод. Mt=1,00	-
328	426547.64	1248423.39	Картометрический метод. Mt=1,00	-
323	426608.20	1248419.69	Картометрический метод. Mt=1,00	-
329	431535.04	1246960.04	Картометрический метод. Mt=1,00	-
330	431524.62	1246901.81	Картометрический метод. Mt=1,00	-
331	431521.32	1246902.43	Картометрический метод. Mt=1,00	-
332	431519.55	1246892.55	Картометрический метод. Mt=1,00	-
333	431506.27	1246895.24	Картометрический метод. Mt=1,00	-
334	431508.94	1246905.02	Картометрический метод. Mt=1,00	-
335	431504.87	1246909.15	Картометрический метод. Mt=1,00	-
336	431507.05	1246919.54	Картометрический метод. Mt=1,00	-
337	431501.40	1246927.78	Картометрический метод. Mt=1,00	-
338	431503.11	1246942.87	Картометрический метод. Mt=1,00	-
339	431512.65	1246948.10	Картометрический метод. Mt=1,00	-
340	431513.86	1246953.98	Картометрический метод. Mt=1,00	-
341	431518.54	1246952.91	Картометрический метод. Mt=1,00	-
342	431520.50	1246962.41	Картометрический метод. Mt=1,00	-
343	431523.95	1246961.85	Картометрический метод. Mt=1,00	-
329	431535.04	1246960.04	Картометрический метод. Mt=1,00	-
344	431627.65	1247756.63	Картометрический метод. Mt=1,00	-
345	431626.76	1247744.66	Картометрический метод. Mt=1,00	-
346	431614.78	1247745.54	Картометрический метод. Mt=1,00	-
347	431611.81	1247745.76	Картометрический метод. Mt=1,00	-
348	431612.68	1247757.72	Картометрический метод. Mt=1,00	-
349	431610.45	1247757.89	Картометрический метод. Mt=1,00	-
350	431611.11	1247775.90	Картометрический метод. Mt=1,00	-
351	431611.18	1247777.82	Картометрический метод. Mt=1,00	-
352	431606.38	1247778.05	Картометрический метод. Mt=1,00	-
353	431605.18	1247792.71	Картометрический метод. Mt=1,00	-
354	431593.47	1247808.32	Картометрический метод. Mt=1,00	-
355	431597.22	1247845.57	Картометрический метод. Mt=1,00	-
356	431637.55	1247842.57	Картометрический метод. Mt=1,00	-
357	431632.47	1247774.32	Картометрический метод. Mt=1,00	-
358	431631.13	1247756.37	Картометрический метод. Mt=1,00	-
344	431627.65	1247756.63	Картометрический метод. Mt=1,00	-
359	431468.70	1248663.59	Картометрический метод. Mt=1,00	-
360	431467.04	1248667.16	Картометрический метод. Mt=1,00	-
361	431476.06	1248673.53	Картометрический метод. Mt=1,00	-
362	431532.83	1248713.67	Картометрический метод. Mt=1,00	-

1	2	3	4	5
363	431538.52	1248715.36	Картометрический метод. Mt=1,00	-
364	431542.09	1248710.38	Картометрический метод. Mt=1,00	-
365	431547.25	1248699.18	Картометрический метод. Mt=1,00	-
366	431555.59	1248676.78	Картометрический метод. Mt=1,00	-
367	431556.28	1248672.72	Картометрический метод. Mt=1,00	-
368	431548.20	1248602.36	Картометрический метод. Mt=1,00	-
369	431517.91	1248605.47	Картометрический метод. Mt=1,00	-
370	431517.62	1248602.88	Картометрический метод. Mt=1,00	-
371	431512.35	1248603.48	Картометрический метод. Mt=1,00	-
372	431505.17	1248607.67	Картометрический метод. Mt=1,00	-
373	431491.29	1248609.19	Картометрический метод. Mt=1,00	-
374	431492.00	1248614.35	Картометрический метод. Mt=1,00	-
375	431483.24	1248628.64	Картометрический метод. Mt=1,00	-
376	431487.94	1248628.19	Картометрический метод. Mt=1,00	-
359	431468.70	1248663.59	Картометрический метод. Mt=1,00	-
377	431820.58	1248870.94	Картометрический метод. Mt=1,00	-
378	431815.54	1248860.21	Картометрический метод. Mt=1,00	-
379	431811.32	1248851.20	Картометрический метод. Mt=1,00	-
380	431806.66	1248841.26	Картометрический метод. Mt=1,00	-
381	431792.96	1248847.58	Картометрический метод. Mt=1,00	-
382	431797.73	1248857.68	Картометрический метод. Mt=1,00	-
383	431801.94	1248866.60	Картометрический метод. Mt=1,00	-
384	431806.99	1248877.30	Картометрический метод. Mt=1,00	-
385	431813.24	1248890.53	Картометрический метод. Mt=1,00	-
386	431816.99	1248898.47	Картометрический метод. Mt=1,00	-
387	431810.96	1248900.49	Картометрический метод. Mt=1,00	-
388	431811.61	1248902.33	Картометрический метод. Mt=1,00	-
389	431831.80	1248895.33	Картометрический метод. Mt=1,00	-
390	431828.47	1248885.79	Картометрический метод. Mt=1,00	-
391	431827.66	1248886.05	Картометрический метод. Mt=1,00	-
392	431826.79	1248884.19	Картометрический метод. Mt=1,00	-
377	431820.58	1248870.94	Картометрический метод. Mt=1,00	-
393	433108.74	1249691.58	Картометрический метод. Mt=1,00	-
394	433108.52	1249692.35	Картометрический метод. Mt=1,00	-
395	433083.20	1249778.88	Картометрический метод. Mt=1,00	-
396	433087.28	1249816.94	Картометрический метод. Mt=1,00	-
397	433087.15	1249816.76	Картометрический метод. Mt=1,00	-
398	433085.11	1249813.89	Картометрический метод. Mt=1,00	-
399	433037.96	1249747.71	Картометрический метод. Mt=1,00	-
400	433038.23	1249746.50	Картометрический метод. Mt=1,00	-
401	433038.61	1249744.84	Картометрический метод. Mt=1,00	-
402	433039.94	1249738.93	Картометрический метод. Mt=1,00	-
403	433096.83	1249696.14	Картометрический метод. Mt=1,00	-
404	433108.28	1249691.75	Картометрический метод. Mt=1,00	-
393	433108.74	1249691.58	Картометрический метод. Mt=1,00	-
405	436323.82	1244803.81	Картометрический метод. Mt=1,00	-
406	436342.24	1244789.92	Картометрический метод. Mt=1,00	-
407	436324.62	1244766.53	Картометрический метод. Mt=1,00	-

1	2	3	4	5
408	436329.44	1244762.88	Картометрический метод. Mt=1,00	-
409	436366.00	1244735.23	Картометрический метод. Mt=1,00	-
410	436379.33	1244752.87	Картометрический метод. Mt=1,00	-
411	436378.61	1244753.63	Картометрический метод. Mt=1,00	-
412	436375.56	1244756.83	Картометрический метод. Mt=1,00	-
413	436372.75	1244759.79	Картометрический метод. Mt=1,00	-
414	436369.90	1244762.80	Картометрический метод. Mt=1,00	-
415	436367.25	1244765.83	Картометрический метод. Mt=1,00	-
416	436360.04	1244774.10	Картометрический метод. Mt=1,00	-
417	436356.58	1244778.43	Картометрический метод. Mt=1,00	-
418	436354.03	1244781.61	Картометрический метод. Mt=1,00	-
419	436351.27	1244785.07	Картометрический метод. Mt=1,00	-
420	436350.68	1244785.81	Картометрический метод. Mt=1,00	-
421	436348.76	1244788.43	Картометрический метод. Mt=1,00	-
422	436347.86	1244789.66	Картометрический метод. Mt=1,00	-
423	436345.36	1244793.09	Картометрический метод. Mt=1,00	-
424	436341.82	1244797.92	Картометрический метод. Mt=1,00	-
425	436333.50	1244810.40	Картометрический метод. Mt=1,00	-
426	436331.41	1244813.84	Картометрический метод. Mt=1,00	-
405	436323.82	1244803.81	Картометрический метод. Mt=1,00	-
427	433349.22	1247736.11	Картометрический метод. Mt=1,00	-
428	433353.98	1247716.43	Картометрический метод. Mt=1,00	-
429	433362.16	1247694.01	Картометрический метод. Mt=1,00	-
430	433374.52	1247680.25	Картометрический метод. Mt=1,00	-
431	433362.69	1247672.44	Картометрический метод. Mt=1,00	-
432	433360.52	1247671.00	Картометрический метод. Mt=1,00	-
433	433332.02	1247705.96	Картометрический метод. Mt=1,00	-
427	433349.22	1247736.11	Картометрический метод. Mt=1,00	-
434	425472.97	1248647.73	Картометрический метод. Mt=1,00	-
435	425439.14	1248691.55	Картометрический метод. Mt=1,00	-
436	425414.84	1248647.71	Картометрический метод. Mt=1,00	-
437	425457.59	1248621.88	Картометрический метод. Mt=1,00	-
434	425472.97	1248647.73	Картометрический метод. Mt=1,00	-
434	425472.97	1248647.73	Картометрический метод. Mt=1,00	-
438	433945.21	1243214.68	Картометрический метод. Mt=1,00	-
439	433982.21	1243229.91	Картометрический метод. Mt=1,00	-
440	433964.00	1243276.48	Картометрический метод. Mt=1,00	-
441	433927.00	1243261.25	Картометрический метод. Mt=1,00	-
438	433945.21	1243214.68	Картометрический метод. Mt=1,00	-
442	430832.66	1243094.94	Картометрический метод. Mt=1,00	-
443	430823.10	1243101.66	Картометрический метод. Mt=1,00	-
444	430793.11	1243122.75	Картометрический метод. Mt=1,00	-
445	430825.96	1243168.47	Картометрический метод. Mt=1,00	-
446	430850.88	1243151.94	Картометрический метод. Mt=1,00	-
447	430833.45	1243119.54	Картометрический метод. Mt=1,00	-
442	430832.66	1243094.94	Картометрический метод. Mt=1,00	-
448	434191.69	1247720.72	Картометрический метод. Mt=1,00	-

1	2	3	4	5
449	434183.48	1247652.95	Картометрический метод. Mt=1,00	-
450	434182.70	1247646.54	Картометрический метод. Mt=1,00	-
451	434170.98	1247637.60	Картометрический метод. Mt=1,00	-
452	434165.11	1247638.44	Картометрический метод. Mt=1,00	-
453	434159.00	1247639.30	Картометрический метод. Mt=1,00	-
454	434154.43	1247639.94	Картометрический метод. Mt=1,00	-
455	434147.93	1247640.86	Картометрический метод. Mt=1,00	-
456	434142.59	1247641.62	Картометрический метод. Mt=1,00	-
457	434133.69	1247653.37	Картометрический метод. Mt=1,00	-
458	434136.63	1247727.84	Картометрический метод. Mt=1,00	-
459	434137.69	1247727.74	Картометрический метод. Mt=1,00	-
460	434142.59	1247727.17	Картометрический метод. Mt=1,00	-
448	434191.69	1247720.72	Картометрический метод. Mt=1,00	-
461	425528.77	1249031.06	Картометрический метод. Mt=1,00	-
462	425615.60	1249001.30	Картометрический метод. Mt=1,00	-
463	425615.15	1248999.46	Картометрический метод. Mt=1,00	-
464	425616.24	1248999.12	Картометрический метод. Mt=1,00	-
465	425612.96	1248987.80	Картометрический метод. Mt=1,00	-
466	425612.06	1248988.05	Картометрический метод. Mt=1,00	-
467	425603.35	1248990.59	Картометрический метод. Mt=1,00	-
468	425591.31	1248984.45	Картометрический метод. Mt=1,00	-
469	425567.22	1248991.46	Картометрический метод. Mt=1,00	-
470	425553.02	1248995.70	Картометрический метод. Mt=1,00	-
471	425540.95	1249001.20	Картометрический метод. Mt=1,00	-
472	425529.24	1249008.42	Картометрический метод. Mt=1,00	-
473	425521.59	1249016.36	Картометрический метод. Mt=1,00	-
474	425520.17	1249019.08	Картометрический метод. Mt=1,00	-
475	425524.36	1249031.06	Картометрический метод. Mt=1,00	-
476	425525.03	1249030.84	Картометрический метод. Mt=1,00	-
477	425528.22	1249029.70	Картометрический метод. Mt=1,00	-
461	425528.77	1249031.06	Картометрический метод. Mt=1,00	-
3. Сведения о характерных точках части (частей) границы объекта землеустройства				
Часть №				
1	2	3	4	5
-	-	-	-	-

Раздел 3

Сведения о местоположении измененных (уточненных) границ объекта землеустройства						
1. Система координат		МСК-68				
2. Сведения о характерных точках границ объекта землеустройства						
Обозначение характерных точек границ	Существующие координаты, м		Измененные (уточненные) координаты, м		Метод определения координат и средняя квадратическая погрешность положения характерной точки	Описание закрепления точки
	X	Y	X	Y		

					(M ₁), м	
1	2	3	4	5	6	7
-	-	-	-	-	-	-
3. Сведения о характерных точках части (частей) границы объекта землеустройства						
Часть №						
1	2	3	4	5	6	7
-	-	-	-	-	-	-
4. Сведения о частях границ объекта землеустройства, совпадающих с местоположением внешних границ природных объектов и (или) объектов искусственного происхождения						
Обозначение части границ		Существующее описание прохождения части границ	Измененное (уточненное) описание прохождения части границ			
от точки	до точки					
1	2	3	4			



ПРИЛОЖЕНИЕ № 9
к постановлению Правительства Тамбовской области
от 29.10.2024 № 634

Подзона размещения объектов делового, общественного и
коммерческого назначения с иными параметрами (О1.1)

Раздел 1

Сведения об объекте землеустройства		
№ п/п	Характеристики объекта землеустройства	Описание характеристик
1	2	3
1.	Местоположение объекта землеустройства	Российская Федерация, Тамбовская область, г. Тамбов
2.	Площадь объекта землеустройства ± величина погрешности определения площади ($P \pm \Delta P$)	8039.24 кв.м. ± 31.38 кв.м.
3.	Иные характеристики объекта землеустройства	Вид зоны: подзона размещения объектов делового, общественного и коммерческого назначения с иными параметрами (О1.1) Номер зоны:

Раздел 2

Сведения о местоположении границ объекта землеустройства				
1. Система координат		МСК-68		
2. Сведения о характерных точках границ объекта землеустройства				
Обозначение характерных точек границ	Координаты, м		Метод определения координат и средняя квадратическая погрешность положения характерной точки (M_t), м	Описание закрепления точки
	X	Y		
1	2	3	4	5
1	429083.43	1249934.77	Картометрический метод. $M_t=1,00$	-
2	429102.56	1249924.66	Картометрический метод. $M_t=1,00$	-
3	429127.05	1249939.61	Картометрический метод. $M_t=1,00$	-
4	429129.03	1249950.89	Картометрический метод. $M_t=1,00$	-
5	429130.87	1249957.58	Картометрический метод. $M_t=1,00$	-
6	429133.88	1249966.06	Картометрический метод. $M_t=1,00$	-
7	429087.05	1249971.02	Картометрический метод. $M_t=1,00$	-
1	429083.43	1249934.77	Картометрический метод. $M_t=1,00$	-
8	434905.09	1246764.35	Картометрический метод. $M_t=1,00$	-
9	434878.16	1246727.38	Картометрический метод. $M_t=1,00$	-
10	434872.31	1246727.71	Картометрический метод. $M_t=1,00$	-
11	434869.13	1246723.34	Картометрический метод. $M_t=1,00$	-
12	434849.67	1246724.53	Картометрический метод. $M_t=1,00$	-
13	434825.81	1246742.72	Картометрический метод. $M_t=1,00$	-
14	434867.69	1246800.05	Картометрический метод. $M_t=1,00$	-

1	2	3	4	5
15	434868.32	1246804.98	Картометрический метод. Мt=1,00	-
16	434880.55	1246812.77	Картометрический метод. Мt=1,00	-
17	434880.17	1246813.05	Картометрический метод. Мt=1,00	-
18	434905.48	1246845.97	Картометрический метод. Мt=1,00	-
19	434923.74	1246831.56	Картометрический метод. Мt=1,00	-
20	434933.30	1246823.87	Картометрический метод. Мt=1,00	-
21	434928.75	1246817.99	Картометрический метод. Мt=1,00	-
22	434936.99	1246811.62	Картометрический метод. Мt=1,00	-
23	434905.09	1246764.35	Картометрический метод. Мt=1,00	-
8	434905.09	1246764.35	Картометрический метод. Мt=1,00	-
24	435163.26	1244731.56	Картометрический метод. Мt=1,00	-
25	435168.87	1244727.21	Картометрический метод. Мt=1,00	-
26	435171.79	1244724.94	Картометрический метод. Мt=1,00	-
27	435172.74	1244724.27	Картометрический метод. Мt=1,00	-
28	435170.82	1244721.42	Картометрический метод. Мt=1,00	-
29	435164.88	1244720.43	Картометрический метод. Мt=1,00	-
30	435160.81	1244715.25	Картометрический метод. Мt=1,00	-
31	435158.47	1244717.10	Картометрический метод. Мt=1,00	-
32	435157.04	1244717.04	Картометрический метод. Мt=1,00	-
33	435154.04	1244716.88	Картометрический метод. Мt=1,00	-
34	435153.73	1244721.07	Картометрический метод. Мt=1,00	-
35	435155.04	1244722.71	Картометрический метод. Мt=1,00	-
36	435155.92	1244722.10	Картометрический метод. Мt=1,00	-
37	435158.91	1244725.95	Картометрический метод. Мt=1,00	-
24	435163.26	1244731.56	Картометрический метод. Мt=1,00	-
3. Сведения о характерных точках части (частей) границы объекта землеустройства				
Часть №				
1	2	3	4	5
-	-	-	-	-

Раздел 3

Сведения о местоположении измененных (уточненных) границ объекта землеустройства						
1. Система координат			МСК-68			
2. Сведения о характерных точках границ объекта землеустройства						
Обозначение характерных точек границ	Существующие координаты, м		Измененные (уточненные) координаты, м		Метод определения координат и средняя квадратическая погрешность положения характерной точки (M _t), м	Описание закрепления точки
	X	Y	X	Y		
1	2	3	4	5	6	7
-	-	-	-	-	-	-
3. Сведения о характерных точках части (частей) границы объекта землеустройства						

Часть №		3	4	5	6	7
1	2					
-	-	-	-	-	-	-
4. Сведения о частях границ объекта землеустройства, совпадающих с местоположением внешних границ природных объектов и (или) объектов искусственного происхождения						
Обозначение части границ		Существующее описание прохождения части границ	Измененное (уточненное) описание прохождения части границ			
от точки	до точки					
1	2	3	4			



ПРИЛОЖЕНИЕ № 10
к постановлению Правительства Тамбовской области
от 29.10.2024 № 634

Подзона застройки среднеэтажными жилыми домами с иными параметрами (ЖЗ.1)

Раздел 1

Сведения об объекте землеустройства		
№ п/п	Характеристики объекта землеустройства	Описание характеристик
1	2	3
1.	Местоположение объекта землеустройства	Российская Федерация, Тамбовская область, г. Тамбов
2.	Площадь объекта землеустройства ± величина погрешности определения площади (P ± ΔP)	255820 кв.м. ± 131.10 кв.м.
3.	Иные характеристики объекта землеустройства	Вид зоны: подзоны застройки среднеэтажными жилыми домами с иными параметрами (ЖЗ.1) Номер зоны:

Раздел 2

Сведения о местоположении границ объекта землеустройства				
1. Система координат		МСК-68		
2. Сведения о характерных точках границ объекта землеустройства				
Обозначение характерных точек границ	Координаты, м		Метод определения координат и средняя квадратическая погрешность положения характерной точки (M _i), м	Описание закрепления точки
	X	Y		
1	2	3	4	5
1	434278.81	1246119.80	Картометрический метод. M _t =1,00	-
2	434290.00	1246111.13	Картометрический метод. M _t =1,00	-
3	434299.43	1246104.22	Картометрический метод. M _t =1,00	-
4	434294.09	1246096.72	Картометрический метод. M _t =1,00	-
5	434288.98	1246089.84	Картометрический метод. M _t =1,00	-
6	434286.70	1246087.00	Картометрический метод. M _t =1,00	-
7	434266.19	1246102.74	Картометрический метод. M _t =1,00	-
8	434262.53	1246105.60	Картометрический метод. M _t =1,00	-
9	434266.75	1246111.11	Картометрический метод. M _t =1,00	-
10	434274.55	1246121.29	Картометрический метод. M _t =1,00	-
11	434275.41	1246122.42	Картометрический метод. M _t =1,00	-
1	434278.81	1246119.80	Картометрический метод. M _t =1,00	-
12	438271.21	1242377.21	Картометрический метод. M _t =1,00	-
13	438267.02	1242371.90	Картометрический метод. M _t =1,00	-

1	2	3	4	5
14	438248.58	1242347.65	Картометрический метод. Mt=1,00	-
15	438249.13	1242343.85	Картометрический метод. Mt=1,00	-
16	438259.64	1242335.86	Картометрический метод. Mt=1,00	-
17	438260.47	1242336.95	Картометрический метод. Mt=1,00	-
18	438262.16	1242335.64	Картометрический метод. Mt=1,00	-
19	438285.30	1242366.53	Картометрический метод. Mt=1,00	-
12	438271.21	1242377.21	Картометрический метод. Mt=1,00	-
20	438349.52	1242309.22	Картометрический метод. Mt=1,00	-
21	438303.40	1242344.44	Картометрический метод. Mt=1,00	-
22	438314.44	1242358.97	Картометрический метод. Mt=1,00	-
23	438360.64	1242323.87	Картометрический метод. Mt=1,00	-
24	438354.24	1242314.13	Картометрический метод. Mt=1,00	-
25	438368.91	1242303.01	Картометрический метод. Mt=1,00	-
26	438345.77	1242272.12	Картометрический метод. Mt=1,00	-
27	438335.13	1242258.32	Картометрический метод. Mt=1,00	-
28	438279.08	1242301.26	Картометрический метод. Mt=1,00	-
29	438290.27	1242316.01	Картометрический метод. Mt=1,00	-
30	438331.22	1242285.12	Картометрический метод. Mt=1,00	-
20	438349.52	1242309.22	Картометрический метод. Mt=1,00	-
31	434606.94	1247002.91	Картометрический метод. Mt=1,00	-
32	434837.53	1246996.25	Картометрический метод. Mt=1,00	-
33	434849.33	1246996.25	Картометрический метод. Mt=1,00	-
34	434855.41	1246996.26	Картометрический метод. Mt=1,00	-
35	434855.57	1247005.59	Картометрический метод. Mt=1,00	-
36	434855.34	1247011.81	Картометрический метод. Mt=1,00	-
37	434856.37	1247012.03	Картометрический метод. Mt=1,00	-
38	434861.58	1247030.74	Картометрический метод. Mt=1,00	-
39	434861.78	1247035.75	Картометрический метод. Mt=1,00	-
40	434861.46	1247077.19	Картометрический метод. Mt=1,00	-
41	434861.82	1247110.46	Картометрический метод. Mt=1,00	-
42	434862.04	1247130.69	Картометрический метод. Mt=1,00	-
43	434862.04	1247148.53	Картометрический метод. Mt=1,00	-
44	434861.99	1247200.63	Картометрический метод. Mt=1,00	-
45	434861.96	1247232.87	Картометрический метод. Mt=1,00	-
46	434861.93	1247265.59	Картометрический метод. Mt=1,00	-
47	434861.91	1247284.68	Картометрический метод. Mt=1,00	-
48	434861.85	1247355.40	Картометрический метод. Mt=1,00	-
49	434747.04	1247355.71	Картометрический метод. Mt=1,00	-
50	434742.04	1247355.82	Картометрический метод. Mt=1,00	-
51	434742.04	1247331.59	Картометрический метод. Mt=1,00	-
52	434738.36	1247331.63	Картометрический метод. Mt=1,00	-
53	434734.20	1247331.68	Картометрический метод. Mt=1,00	-
54	434712.13	1247331.93	Картометрический метод. Mt=1,00	-
55	434712.65	1247399.94	Картометрический метод. Mt=1,00	-
56	434707.61	1247399.98	Картометрический метод. Mt=1,00	-
57	434621.05	1247400.71	Картометрический метод. Mt=1,00	-
58	434621.04	1247398.53	Картометрический метод. Mt=1,00	-
59	434609.31	1247398.19	Картометрический метод. Mt=1,00	-
60	434604.33	1247398.25	Картометрический метод. Mt=1,00	-

1	2	3	4	5
61	434576.86	1247398.47	Картометрический метод. Mt=1,00	-
62	434513.20	1247398.87	Картометрический метод. Mt=1,00	-
63	434507.94	1247398.91	Картометрический метод. Mt=1,00	-
64	434505.94	1247398.91	Картометрический метод. Mt=1,00	-
65	434505.78	1247386.92	Картометрический метод. Mt=1,00	-
66	434503.78	1247386.94	Картометрический метод. Mt=1,00	-
67	434367.02	1247387.91	Картометрический метод. Mt=1,00	-
68	434366.87	1247375.67	Картометрический метод. Mt=1,00	-
69	434366.36	1247334.07	Картометрический метод. Mt=1,00	-
70	434372.85	1247322.34	Картометрический метод. Mt=1,00	-
71	434379.98	1247307.32	Картометрический метод. Mt=1,00	-
72	434429.95	1247301.18	Картометрический метод. Mt=1,00	-
73	434439.12	1247297.61	Картометрический метод. Mt=1,00	-
74	434456.39	1247279.89	Картометрический метод. Mt=1,00	-
75	434523.65	1247159.21	Картометрический метод. Mt=1,00	-
76	434526.02	1247154.48	Картометрический метод. Mt=1,00	-
77	434539.16	1247128.32	Картометрический метод. Mt=1,00	-
78	434549.68	1247107.38	Картометрический метод. Mt=1,00	-
79	434550.41	1247106.07	Картометрический метод. Mt=1,00	-
80	434562.14	1247085.13	Картометрический метод. Mt=1,00	-
81	434562.87	1247083.82	Картометрический метод. Mt=1,00	-
82	434584.72	1247044.77	Картометрический метод. Mt=1,00	-
83	434586.87	1247038.05	Картометрический метод. Mt=1,00	-
84	434599.56	1247011.66	Картометрический метод. Mt=1,00	-
31	434606.94	1247002.91	Картометрический метод. Mt=1,00	-
85	430214.95	1248503.28	Картометрический метод. Mt=1,00	-
86	430234.79	1248496.28	Картометрический метод. Mt=1,00	-
87	430235.22	1248497.54	Картометрический метод. Mt=1,00	-
88	430236.97	1248496.89	Картометрический метод. Mt=1,00	-
89	430236.67	1248496.19	Картометрический метод. Mt=1,00	-
90	430251.58	1248490.75	Картометрический метод. Mt=1,00	-
91	430254.32	1248491.64	Картометрический метод. Mt=1,00	-
92	430255.19	1248488.87	Картометрический метод. Mt=1,00	-
93	430252.30	1248488.13	Картометрический метод. Mt=1,00	-
94	430244.01	1248466.38	Картометрический метод. Mt=1,00	-
95	430245.49	1248465.93	Картометрический метод. Mt=1,00	-
96	430244.42	1248463.35	Картометрический метод. Mt=1,00	-
97	430242.99	1248463.98	Картометрический метод. Mt=1,00	-
98	430232.42	1248436.89	Картометрический метод. Mt=1,00	-
99	430221.76	1248408.56	Картометрический метод. Mt=1,00	-
100	430216.17	1248393.79	Картометрический метод. Mt=1,00	-
101	430215.51	1248392.14	Картометрический метод. Mt=1,00	-
102	430208.24	1248371.82	Картометрический метод. Mt=1,00	-
103	430169.58	1248269.30	Картометрический метод. Mt=1,00	-
104	430159.53	1248242.96	Картометрический метод. Mt=1,00	-
105	430149.09	1248215.57	Картометрический метод. Mt=1,00	-
106	430111.51	1248229.30	Картометрический метод. Mt=1,00	-
107	430060.46	1248248.62	Картометрический метод. Mt=1,00	-
108	430024.51	1248261.69	Картометрический метод. Mt=1,00	-
109	430000.58	1248270.42	Картометрический метод. Mt=1,00	-

1	2	3	4	5
110	430010.28	1248297.84	Картометрический метод. Mt=1,00	-
111	430017.49	1248317.88	Картометрический метод. Mt=1,00	-
112	430020.15	1248324.59	Картометрический метод. Mt=1,00	-
113	430040.41	1248380.09	Картометрический метод. Mt=1,00	-
114	430050.42	1248406.93	Картометрический метод. Mt=1,00	-
115	430071.17	1248461.88	Картометрический метод. Mt=1,00	-
116	430081.84	1248490.46	Картометрический метод. Mt=1,00	-
117	430088.75	1248507.84	Картометрический метод. Mt=1,00	-
118	430102.36	1248545.41	Картометрический метод. Mt=1,00	-
119	430125.94	1248537.72	Картометрический метод. Mt=1,00	-
120	430129.42	1248536.46	Картометрический метод. Mt=1,00	-
121	430129.02	1248535.37	Картометрический метод. Mt=1,00	-
122	430146.28	1248528.95	Картометрический метод. Mt=1,00	-
123	430152.38	1248526.89	Картометрический метод. Mt=1,00	-
124	430155.16	1248525.86	Картометрический метод. Mt=1,00	-
125	430178.10	1248517.35	Картометрический метод. Mt=1,00	-
126	430189.91	1248512.86	Картометрический метод. Mt=1,00	-
127	430194.02	1248511.29	Картометрический метод. Mt=1,00	-
128	430196.02	1248510.53	Картометрический метод. Mt=1,00	-
129	430210.28	1248505.07	Картометрический метод. Mt=1,00	-
130	430212.60	1248504.18	Картометрический метод. Mt=1,00	-
85	430214.95	1248503.28	Картометрический метод. Mt=1,00	-
131	430457.98	1248378.20	Картометрический метод. Mt=1,00	-
132	430460.60	1248385.04	Картометрический метод. Mt=1,00	-
133	430446.89	1248390.09	Картометрический метод. Mt=1,00	-
134	430446.48	1248389.18	Картометрический метод. Mt=1,00	-
135	430444.19	1248383.29	Картометрический метод. Mt=1,00	-
136	430444.47	1248383.19	Картометрический метод. Mt=1,00	-
131	430457.98	1248378.20	Картометрический метод. Mt=1,00	-
137	431111.07	1247776.38	Картометрический метод. Mt=1,00	-
138	431074.55	1247782.82	Картометрический метод. Mt=1,00	-
139	431077.65	1247802.20	Картометрический метод. Mt=1,00	-
140	431076.57	1247802.40	Картометрический метод. Mt=1,00	-
141	431077.96	1247813.00	Картометрический метод. Mt=1,00	-
142	431088.61	1247811.02	Картометрический метод. Mt=1,00	-
143	431098.89	1247809.12	Картометрический метод. Mt=1,00	-
144	431099.25	1247810.45	Картометрический метод. Mt=1,00	-
145	431116.47	1247807.50	Картометрический метод. Mt=1,00	-
146	431116.57	1247806.21	Картометрический метод. Mt=1,00	-
147	431114.60	1247795.25	Картометрический метод. Mt=1,00	-
137	431111.07	1247776.38	Картометрический метод. Mt=1,00	-
148	431118.12	1247816.67	Картометрический метод. Mt=1,00	-
149	431090.40	1247820.63	Картометрический метод. Mt=1,00	-
150	431091.94	1247830.01	Картометрический метод. Mt=1,00	-
151	431093.28	1247835.34	Картометрический метод. Mt=1,00	-
152	431093.53	1247836.31	Картометрический метод. Mt=1,00	-
153	431120.44	1247830.17	Картометрический метод. Mt=1,00	-
148	431118.12	1247816.67	Картометрический метод. Mt=1,00	-

1	2	3	4	5
154	428415.24	1249827.17	Картометрический метод. Mt=1,00	-
155	428416.51	1249856.09	Картометрический метод. Mt=1,00	-
156	428416.93	1249861.63	Картометрический метод. Mt=1,00	-
157	428417.27	1249876.24	Картометрический метод. Mt=1,00	-
158	428415.77	1249876.27	Картометрический метод. Mt=1,00	-
159	428416.85	1249881.94	Картометрический метод. Mt=1,00	-
160	428392.08	1249889.50	Картометрический метод. Mt=1,00	-
161	428390.66	1249890.00	Картометрический метод. Mt=1,00	-
162	428370.01	1249892.10	Картометрический метод. Mt=1,00	-
163	428338.17	1249896.71	Картометрический метод. Mt=1,00	-
164	428278.46	1249896.73	Картометрический метод. Mt=1,00	-
165	428265.61	1249899.39	Картометрический метод. Mt=1,00	-
166	428260.80	1249902.34	Картометрический метод. Mt=1,00	-
167	428249.84	1249909.48	Картометрический метод. Mt=1,00	-
168	428199.15	1249911.19	Картометрический метод. Mt=1,00	-
169	428194.40	1249859.72	Картометрический метод. Mt=1,00	-
170	428193.76	1249846.83	Картометрический метод. Mt=1,00	-
171	428197.40	1249845.81	Картометрический метод. Mt=1,00	-
172	428197.14	1249833.33	Картометрический метод. Mt=1,00	-
173	428203.32	1249833.23	Картометрический метод. Mt=1,00	-
174	428203.73	1249831.12	Картометрический метод. Mt=1,00	-
175	428204.29	1249831.09	Картометрический метод. Mt=1,00	-
176	428203.67	1249820.10	Картометрический метод. Mt=1,00	-
177	428203.07	1249820.11	Картометрический метод. Mt=1,00	-
178	428203.07	1249818.42	Картометрический метод. Mt=1,00	-
179	428203.66	1249815.68	Картометрический метод. Mt=1,00	-
180	428195.70	1249814.37	Картометрический метод. Mt=1,00	-
181	428194.98	1249798.00	Картометрический метод. Mt=1,00	-
182	428212.87	1249796.85	Картометрический метод. Mt=1,00	-
183	428216.09	1249796.08	Картометрический метод. Mt=1,00	-
184	428228.05	1249795.56	Картометрический метод. Mt=1,00	-
185	428231.48	1249862.19	Картометрический метод. Mt=1,00	-
186	428252.09	1249860.74	Картометрический метод. Mt=1,00	-
187	428251.67	1249851.72	Картометрический метод. Mt=1,00	-
188	428258.39	1249851.41	Картометрический метод. Mt=1,00	-
189	428258.16	1249845.66	Картометрический метод. Mt=1,00	-
190	428251.39	1249845.97	Картометрический метод. Mt=1,00	-
191	428249.88	1249814.08	Картометрический метод. Mt=1,00	-
192	428314.87	1249810.97	Картометрический метод. Mt=1,00	-
193	428314.08	1249791.57	Картометрический метод. Mt=1,00	-
194	428324.81	1249791.23	Картометрический метод. Mt=1,00	-
195	428338.09	1249790.81	Картометрический метод. Mt=1,00	-
196	428374.74	1249789.38	Картометрический метод. Mt=1,00	-
197	428374.66	1249787.64	Картометрический метод. Mt=1,00	-
198	428378.19	1249787.49	Картометрический метод. Mt=1,00	-
199	428378.26	1249789.25	Картометрический метод. Mt=1,00	-
200	428391.73	1249788.42	Картометрический метод. Mt=1,00	-
201	428392.02	1249797.35	Картометрический метод. Mt=1,00	-
202	428391.59	1249797.36	Картометрический метод. Mt=1,00	-
203	428402.06	1249826.66	Картометрический метод. Mt=1,00	-

1	2	3	4	5
154	428415.24	1249827.17	Картометрический метод. Мт=1,00	-
204	430116.29	1247919.73	Картометрический метод. Мт=1,00	-
205	430260.66	1247886.35	Картометрический метод. Мт=1,00	-
206	430260.37	1247884.96	Картометрический метод. Мт=1,00	-
207	430269.50	1247884.08	Картометрический метод. Мт=1,00	-
208	430279.93	1247882.02	Картометрический метод. Мт=1,00	-
209	430281.07	1247881.54	Картометрический метод. Мт=1,00	-
210	430280.53	1247878.00	Картометрический метод. Мт=1,00	-
211	430276.89	1247859.07	Картометрический метод. Мт=1,00	-
212	430276.27	1247855.13	Картометрический метод. Мт=1,00	-
213	430269.75	1247820.86	Картометрический метод. Мт=1,00	-
214	430267.26	1247806.86	Картометрический метод. Мт=1,00	-
215	430264.77	1247793.14	Картометрический метод. Мт=1,00	-
216	430253.29	1247729.23	Картометрический метод. Мт=1,00	-
217	430250.90	1247716.33	Картометрический метод. Мт=1,00	-
218	430247.88	1247699.75	Картометрический метод. Мт=1,00	-
219	430243.96	1247677.38	Картометрический метод. Мт=1,00	-
220	430242.75	1247671.23	Картометрический метод. Мт=1,00	-
221	430242.40	1247669.38	Картометрический метод. Мт=1,00	-
222	430236.76	1247635.84	Картометрический метод. Мт=1,00	-
223	430205.93	1247640.48	Картометрический метод. Мт=1,00	-
224	430200.39	1247641.46	Картометрический метод. Мт=1,00	-
225	430112.28	1247656.93	Картометрический метод. Мт=1,00	-
226	430087.09	1247661.59	Картометрический метод. Мт=1,00	-
227	430072.11	1247664.37	Картометрический метод. Мт=1,00	-
228	430078.10	1247697.97	Картометрический метод. Мт=1,00	-
229	430086.25	1247742.95	Картометрический метод. Мт=1,00	-
230	430087.70	1247752.31	Картометрический метод. Мт=1,00	-
231	430089.33	1247761.93	Картометрический метод. Мт=1,00	-
232	430088.66	1247762.07	Картометрический метод. Мт=1,00	-
233	430094.65	1247792.78	Картометрический метод. Мт=1,00	-
234	430099.77	1247823.61	Картометрический метод. Мт=1,00	-
235	430105.34	1247858.51	Картометрический метод. Мт=1,00	-
236	430109.92	1247888.96	Картометрический метод. Мт=1,00	-
237	430110.76	1247888.79	Картометрический метод. Мт=1,00	-
204	430116.29	1247919.73	Картометрический метод. Мт=1,00	-
3. Сведения о характерных точках части (частей) границы объекта землеустройства				
Часть №				
1	2	3	4	5
-	-	-	-	-

Раздел 3

Сведения о местоположении измененных (уточненных) границ объекта землеустройства	
1. Система координат	МСК-68
2. Сведения о характерных точках границ объекта землеустройства	

Обозначение характерных точек границ	Существующие координаты, м		Измененные (уточненные) координаты, м		Метод определения координат и средняя квадратическая погрешность положения характерной точки (M _t), м	Описание закрепления точки
	X	Y	X	Y		
1	2	3	4	5	6	7
-	-	-	-	-	-	-
3. Сведения о характерных точках части (частей) границы объекта землеустройства						
Часть №						
1	2	3	4	5	6	7
-	-	-	-	-	-	-
4. Сведения о частях границ объекта землеустройства, совпадающих с местоположением внешних границ природных объектов и (или) объектов искусственного происхождения						
Обозначение части границ		Существующее описание прохождения части границ	Измененное (уточненное) описание прохождения части границ			
от точки	до точки					
1	2	3	4			



ПРИЛОЖЕНИЕ № 11
к постановлению Правительства Тамбовской области
от 29.10.2024 № 634

Зона размещения объектов бытового назначения (О2.1)

Раздел 1

Сведения об объекте землеустройства		
№ п/п	Характеристики объекта землеустройства	Описание характеристик
1	2	3
1.	Местоположение объекта землеустройства	Российская Федерация, Тамбовская область, г. Тамбов
2.	Площадь объекта землеустройства ± величина погрешности определения площади ($P \pm \Delta P$)	21950.70 кв.м. ± 51.85 кв.м.
3.	Иные характеристики объекта землеустройства	Вид зоны: зона размещения объектов бытового назначения (О2.1) Номер зоны:

Раздел 2

Сведения о местоположении границ объекта землеустройства				
1. Система координат		МСК-68		
2. Сведения о характерных точках границ объекта землеустройства				
Обозначение характерных точек границ	Координаты, м		Метод определения координат и средняя квадратическая погрешность положения характерной точки (M_t), м	Описание закрепления точки
	X	Y		
1	2	3	4	5
1	428832.79	1245858.13	Картометрический метод. $M_t=1,00$	-
2	428830.49	1245861.03	Картометрический метод. $M_t=1,00$	-
3	428829.23	1245862.28	Картометрический метод. $M_t=1,00$	-
4	428828.91	1245864.51	Картометрический метод. $M_t=1,00$	-
5	428789.59	1245903.27	Картометрический метод. $M_t=1,00$	-
6	428785.69	1245899.17	Картометрический метод. $M_t=1,00$	-
7	428776.53	1245907.73	Картометрический метод. $M_t=1,00$	-
8	428774.11	1245910.63	Картометрический метод. $M_t=1,00$	-
9	428755.92	1245891.53	Картометрический метод. $M_t=1,00$	-
10	428753.48	1245888.98	Картометрический метод. $M_t=1,00$	-
11	428750.56	1245885.91	Картометрический метод. $M_t=1,00$	-
12	428763.86	1245876.00	Картометрический метод. $M_t=1,00$	-
13	428772.02	1245869.92	Картометрический метод. $M_t=1,00$	-
14	428792.22	1245854.85	Картометрический метод. $M_t=1,00$	-
15	428800.52	1245848.68	Картометрический метод. $M_t=1,00$	-
16	428816.25	1245836.96	Картометрический метод. $M_t=1,00$	-
17	428823.77	1245846.71	Картометрический метод. $M_t=1,00$	-
18	428827.61	1245851.35	Картометрический метод. $M_t=1,00$	-

1	2	3	4	5
19	428830.76	1245855.41	Картометрический метод. Mt=1,00	-
20	428831.86	1245856.89	Картометрический метод. Mt=1,00	-
1	428832.79	1245858.13	Картометрический метод. Mt=1,00	-
21	432716.08	1248088.32	Картометрический метод. Mt=1,00	-
22	432722.17	1248116.73	Картометрический метод. Mt=1,00	-
23	432734.48	1248114.81	Картометрический метод. Mt=1,00	-
24	432736.67	1248127.47	Картометрический метод. Mt=1,00	-
25	432741.21	1248157.81	Картометрический метод. Mt=1,00	-
26	432741.66	1248161.00	Картометрический метод. Mt=1,00	-
27	432706.23	1248167.36	Картометрический метод. Mt=1,00	-
28	432694.05	1248105.83	Картометрический метод. Mt=1,00	-
29	432693.45	1248101.54	Картометрический метод. Mt=1,00	-
30	432692.27	1248090.20	Картометрический метод. Mt=1,00	-
31	432697.53	1248089.14	Картометрический метод. Mt=1,00	-
32	432706.23	1248087.28	Картометрический метод. Mt=1,00	-
33	432706.57	1248088.37	Картометрический метод. Mt=1,00	-
34	432715.83	1248087.16	Картометрический метод. Mt=1,00	-
21	432716.08	1248088.32	Картометрический метод. Mt=1,00	-
35	434721.92	1249221.16	Картометрический метод. Mt=1,00	-
36	434749.45	1249247.45	Картометрический метод. Mt=1,00	-
37	434764.09	1249232.84	Картометрический метод. Mt=1,00	-
38	434773.52	1249223.03	Картометрический метод. Mt=1,00	-
39	434778.74	1249228.04	Картометрический метод. Mt=1,00	-
40	434779.99	1249226.84	Картометрический метод. Mt=1,00	-
41	434790.22	1249216.19	Картометрический метод. Mt=1,00	-
42	434779.06	1249205.58	Картометрический метод. Mt=1,00	-
43	434785.01	1249199.10	Картометрический метод. Mt=1,00	-
44	434772.04	1249187.18	Картометрический метод. Mt=1,00	-
45	434762.36	1249197.71	Картометрический метод. Mt=1,00	-
46	434763.95	1249199.16	Картометрический метод. Mt=1,00	-
47	434759.65	1249203.86	Картометрический метод. Mt=1,00	-
48	434756.88	1249206.78	Картометрический метод. Mt=1,00	-
49	434746.26	1249196.41	Картометрический метод. Mt=1,00	-
35	434721.92	1249221.16	Картометрический метод. Mt=1,00	-
50	426859.25	1247806.75	Картометрический метод. Mt=1,00	-
51	426876.98	1247808.90	Картометрический метод. Mt=1,00	-
52	426889.97	1247809.37	Картометрический метод. Mt=1,00	-
53	426893.90	1247809.63	Картометрический метод. Mt=1,00	-
54	426898.88	1247757.53	Картометрический метод. Mt=1,00	-
55	426864.04	1247753.30	Картометрический метод. Mt=1,00	-
56	426862.04	1247778.50	Картометрический метод. Mt=1,00	-
57	426861.34	1247778.46	Картометрический метод. Mt=1,00	-
58	426858.99	1247794.98	Картометрический метод. Mt=1,00	-
59	426860.27	1247795.16	Картометрический метод. Mt=1,00	-
50	426859.25	1247806.75	Картометрический метод. Mt=1,00	-
60	431076.38	1244054.29	Картометрический метод. Mt=1,00	-
61	431074.66	1244042.00	Картометрический метод. Mt=1,00	-
62	431064.48	1244043.02	Картометрический метод. Mt=1,00	-

1	2	3	4	5
63	431000.07	1244049.49	Картометрический метод. Mt=1,00	-
64	430983.43	1244053.68	Картометрический метод. Mt=1,00	-
65	430949.43	1244073.84	Картометрический метод. Mt=1,00	-
66	430928.80	1244090.19	Картометрический метод. Mt=1,00	-
67	430904.74	1244118.06	Картометрический метод. Mt=1,00	-
68	430891.99	1244136.18	Картометрический метод. Mt=1,00	-
69	430899.36	1244142.05	Картометрический метод. Mt=1,00	-
70	430905.96	1244141.39	Картометрический метод. Mt=1,00	-
71	430971.67	1244134.32	Картометрический метод. Mt=1,00	-
72	431080.78	1244122.59	Картометрический метод. Mt=1,00	-
73	431084.26	1244122.06	Картометрический метод. Mt=1,00	-
60	431076.38	1244054.29	Картометрический метод. Mt=1,00	-
74	431101.74	1246376.12	Картометрический метод. Mt=1,00	-
75	431101.83	1246376.76	Картометрический метод. Mt=1,00	-
76	431103.37	1246387.26	Картометрический метод. Mt=1,00	-
77	431104.83	1246397.25	Картометрический метод. Mt=1,00	-
78	431106.13	1246406.18	Картометрический метод. Mt=1,00	-
79	431100.70	1246406.82	Картометрический метод. Mt=1,00	-
80	431095.54	1246407.42	Картометрический метод. Mt=1,00	-
81	431088.53	1246407.91	Картометрический метод. Mt=1,00	-
82	431086.00	1246376.72	Картометрический метод. Mt=1,00	-
74	431101.74	1246376.12	Картометрический метод. Mt=1,00	-
3. Сведения о характерных точках части (частей) границы объекта землеустройства				
Часть №				
1	2	3	4	5
-	-	-	-	-

Раздел 3

Сведения о местоположении измененных (уточненных) границ объекта землеустройства						
1. Система координат		МСК-68				
2. Сведения о характерных точках границ объекта землеустройства						
Обозначение характерных точек границ	Существующие координаты, м		Измененные (уточненные) координаты, м		Метод определения координат и средняя квадратическая погрешность положения характерной точки (M _i), м	Описание закрепления точки
	X	Y	X	Y		
1	2	3	4	5	6	7
-	-	-	-	-	-	-
3. Сведения о характерных точках части (частей) границы объекта землеустройства						
Часть №						
1	2	3	4	5	6	7
-	-	-	-	-	-	-

4. Сведения о частях границ объекта землеустройства, совпадающих с местоположением внешних границ природных объектов и (или) объектов искусственного происхождения			
Обозначение части границ		Существующее описание прохождения части границ	Измененное (уточненное) описание прохождения части границ
от точки	до точки		
1	2	3	4



ПРИЛОЖЕНИЕ № 12
к постановлению Правительства Тамбовской области
от 29.10.2024 № 634

Производственная зона I класса опасности (П1.1)

Раздел 1

Сведения об объекте землеустройства		
№ п/п	Характеристики объекта землеустройства	Описание характеристик
1	2	3
1.	Местоположение объекта землеустройства	Российская Федерация, Тамбовская область, г. Тамбов
2.	Площадь объекта землеустройства ± величина погрешности определения площади ($P \pm \Delta P$)	1013928.92 кв.м. ± 352.43 кв.м.
3.	Иные характеристики объекта землеустройства	Вид зоны: производственная зона I класса опасности (П1.1) Номер зоны:

Раздел 2

Сведения о местоположении границ объекта землеустройства				
1. Система координат		МСК-68		
2. Сведения о характерных точках границ объекта землеустройства				
Обозначение характерных точек границ	Координаты, м		Метод определения координат и средняя квадратическая погрешность положения характерной точки (M_t), м	Описание закрепления точки
	X	Y		
1	2	3	4	5
1	433643.45	1249553.82	Картометрический метод. $M_t=1,00$	-
2	433636.21	1249561.19	Картометрический метод. $M_t=1,00$	-
3	433593.72	1249604.52	Картометрический метод. $M_t=1,00$	-
4	433543.02	1249656.20	Картометрический метод. $M_t=1,00$	-
5	433521.62	1249678.01	Картометрический метод. $M_t=1,00$	-
6	433483.43	1249717.71	Картометрический метод. $M_t=1,00$	-
7	433479.91	1249721.35	Картометрический метод. $M_t=1,00$	-
8	433477.90	1249723.37	Картометрический метод. $M_t=1,00$	-
9	433465.59	1249735.73	Картометрический метод. $M_t=1,00$	-
10	433462.04	1249739.43	Картометрический метод. $M_t=1,00$	-
11	433426.86	1249774.61	Картометрический метод. $M_t=1,00$	-
12	433383.78	1249779.33	Картометрический метод. $M_t=1,00$	-
13	433378.77	1249780.14	Картометрический метод. $M_t=1,00$	-
14	433347.82	1249811.05	Картометрический метод. $M_t=1,00$	-
15	433344.27	1249814.58	Картометрический метод. $M_t=1,00$	-
16	433343.65	1249815.14	Картометрический метод. $M_t=1,00$	-
17	433339.83	1249820.91	Картометрический метод. $M_t=1,00$	-
18	433301.30	1249783.90	Картометрический метод. $M_t=1,00$	-

1	2	3	4	5
19	433299.00	1249776.62	Картометрический метод. Mt=1,00	-
20	433286.65	1249764.38	Картометрический метод. Mt=1,00	-
21	433278.45	1249764.00	Картометрический метод. Mt=1,00	-
22	433266.93	1249768.56	Картометрический метод. Mt=1,00	-
23	433257.52	1249746.59	Картометрический метод. Mt=1,00	-
24	433256.11	1249747.64	Картометрический метод. Mt=1,00	-
25	433214.64	1249790.05	Картометрический метод. Mt=1,00	-
26	433218.40	1249794.15	Картометрический метод. Mt=1,00	-
27	433207.45	1249805.41	Картометрический метод. Mt=1,00	-
28	433207.64	1249805.82	Картометрический метод. Mt=1,00	-
29	433206.01	1249819.04	Картометрический метод. Mt=1,00	-
30	433202.29	1249823.28	Картометрический метод. Mt=1,00	-
31	433198.52	1249825.45	Картометрический метод. Mt=1,00	-
32	433183.40	1249827.59	Картометрический метод. Mt=1,00	-
33	433177.77	1249828.72	Картометрический метод. Mt=1,00	-
34	433167.18	1249818.99	Картометрический метод. Mt=1,00	-
35	433145.72	1249840.64	Картометрический метод. Mt=1,00	-
36	433154.40	1249849.19	Картометрический метод. Mt=1,00	-
37	433147.14	1249856.68	Картометрический метод. Mt=1,00	-
38	433173.95	1249882.67	Картометрический метод. Mt=1,00	-
39	433167.38	1249889.31	Картометрический метод. Mt=1,00	-
40	433205.16	1249926.69	Картометрический метод. Mt=1,00	-
41	433192.18	1249939.85	Картометрический метод. Mt=1,00	-
42	433198.75	1249946.31	Картометрический метод. Mt=1,00	-
43	433201.64	1249949.15	Картометрический метод. Mt=1,00	-
44	433201.73	1249949.24	Картометрический метод. Mt=1,00	-
45	433254.55	1249896.47	Картометрический метод. Mt=1,00	-
46	433293.96	1249935.09	Картометрический метод. Mt=1,00	-
47	433294.89	1249940.00	Картометрический метод. Mt=1,00	-
48	433316.18	1249962.35	Картометрический метод. Mt=1,00	-
49	433267.51	1250011.22	Картометрический метод. Mt=1,00	-
50	433271.11	1250014.70	Картометрический метод. Mt=1,00	-
51	433270.67	1250015.16	Картометрический метод. Mt=1,00	-
52	433264.52	1250021.53	Картометрический метод. Mt=1,00	-
53	433304.92	1250061.25	Картометрический метод. Mt=1,00	-
54	433305.03	1250061.35	Картометрический метод. Mt=1,00	-
55	433313.96	1250070.13	Картометрический метод. Mt=1,00	-
56	433314.07	1250070.24	Картометрический метод. Mt=1,00	-
57	433365.47	1250120.76	Картометрический метод. Mt=1,00	-
58	433368.61	1250123.85	Картометрический метод. Mt=1,00	-
59	433312.66	1250182.41	Картометрический метод. Mt=1,00	-
60	433306.51	1250188.84	Картометрический метод. Mt=1,00	-
61	433269.59	1250146.67	Картометрический метод. Mt=1,00	-
62	433239.59	1250112.68	Картометрический метод. Mt=1,00	-
63	433236.89	1250110.30	Картометрический метод. Mt=1,00	-
64	433196.46	1250074.68	Картометрический метод. Mt=1,00	-
65	433194.99	1250073.39	Картометрический метод. Mt=1,00	-
66	433166.82	1250046.17	Картометрический метод. Mt=1,00	-
67	433148.74	1250064.20	Картометрический метод. Mt=1,00	-
68	433082.35	1250000.71	Картометрический метод. Mt=1,00	-
69	433066.12	1249985.20	Картометрический метод. Mt=1,00	-

1	2	3	4	5
70	433032.75	1250000.02	Картометрический метод. Mt=1,00	-
71	433018.31	1250032.83	Картометрический метод. Mt=1,00	-
72	433066.45	1250084.38	Картометрический метод. Mt=1,00	-
73	433114.37	1250129.57	Картометрический метод. Mt=1,00	-
74	433170.09	1250182.12	Картометрический метод. Mt=1,00	-
75	433185.99	1250197.12	Картометрический метод. Mt=1,00	-
76	433186.96	1250201.08	Картометрический метод. Mt=1,00	-
77	433180.84	1250206.87	Картометрический метод. Mt=1,00	-
78	433159.15	1250226.70	Картометрический метод. Mt=1,00	-
79	433099.87	1250274.43	Картометрический метод. Mt=1,00	-
80	433097.04	1250274.37	Картометрический метод. Mt=1,00	-
81	433099.52	1250281.22	Картометрический метод. Mt=1,00	-
82	433115.28	1250290.82	Картометрический метод. Mt=1,00	-
83	433153.63	1250301.72	Картометрический метод. Mt=1,00	-
84	433164.24	1250291.11	Картометрический метод. Mt=1,00	-
85	433185.38	1250312.24	Картометрический метод. Mt=1,00	-
86	433193.66	1250320.52	Картометрический метод. Mt=1,00	-
87	433191.22	1250323.00	Картометрический метод. Mt=1,00	-
88	433107.39	1250408.20	Картометрический метод. Mt=1,00	-
89	433105.97	1250410.95	Картометрический метод. Mt=1,00	-
90	433101.12	1250417.25	Картометрический метод. Mt=1,00	-
91	433104.71	1250420.38	Картометрический метод. Mt=1,00	-
92	433072.94	1250452.10	Картометрический метод. Mt=1,00	-
93	433070.68	1250454.35	Картометрический метод. Mt=1,00	-
94	433066.75	1250450.87	Картометрический метод. Mt=1,00	-
95	433058.23	1250458.50	Картометрический метод. Mt=1,00	-
96	433060.47	1250460.84	Картометрический метод. Mt=1,00	-
97	433059.68	1250461.58	Картометрический метод. Mt=1,00	-
98	433040.71	1250479.28	Картометрический метод. Mt=1,00	-
99	433032.51	1250486.93	Картометрический метод. Mt=1,00	-
100	433027.19	1250491.89	Картометрический метод. Mt=1,00	-
101	433026.81	1250492.85	Картометрический метод. Mt=1,00	-
102	433024.22	1250499.37	Картометрический метод. Mt=1,00	-
103	433009.52	1250536.43	Картометрический метод. Mt=1,00	-
104	433013.04	1250540.16	Картометрический метод. Mt=1,00	-
105	433016.17	1250543.48	Картометрический метод. Mt=1,00	-
106	433016.55	1250545.68	Картометрический метод. Mt=1,00	-
107	433017.22	1250549.48	Картометрический метод. Mt=1,00	-
108	433017.86	1250550.62	Картометрический метод. Mt=1,00	-
109	433021.37	1250556.85	Картометрический метод. Mt=1,00	-
110	433039.03	1250578.85	Картометрический метод. Mt=1,00	-
111	433095.80	1250649.56	Картометрический метод. Mt=1,00	-
112	433098.80	1250653.30	Картометрический метод. Mt=1,00	-
113	433101.53	1250660.64	Картометрический метод. Mt=1,00	-
114	433126.58	1250685.23	Картометрический метод. Mt=1,00	-
115	433090.64	1250721.98	Картометрический метод. Mt=1,00	-
116	433119.39	1250750.21	Картометрический метод. Mt=1,00	-
117	433155.33	1250713.47	Картометрический метод. Mt=1,00	-
118	433164.95	1250722.91	Картометрический метод. Mt=1,00	-
119	433281.57	1250836.35	Картометрический метод. Mt=1,00	-
120	433345.87	1250865.43	Картометрический метод. Mt=1,00	-

1	2	3	4	5
121	433347.75	1250866.28	Картометрический метод. Mt=1,00	-
122	433359.68	1250866.70	Картометрический метод. Mt=1,00	-
123	433421.30	1250868.90	Картометрический метод. Mt=1,00	-
124	433428.73	1250869.16	Картометрический метод. Mt=1,00	-
125	433473.37	1250822.59	Картометрический метод. Mt=1,00	-
126	433584.74	1250706.54	Картометрический метод. Mt=1,00	-
127	433627.46	1250746.14	Картометрический метод. Mt=1,00	-
128	433687.77	1250713.22	Картометрический метод. Mt=1,00	-
129	433774.80	1250651.72	Картометрический метод. Mt=1,00	-
130	433811.67	1250613.06	Картометрический метод. Mt=1,00	-
131	433838.20	1250585.24	Картометрический метод. Mt=1,00	-
132	433850.24	1250572.62	Картометрический метод. Mt=1,00	-
133	433875.29	1250577.68	Картометрический метод. Mt=1,00	-
134	433927.82	1250588.29	Картометрический метод. Mt=1,00	-
135	433938.72	1250571.53	Картометрический метод. Mt=1,00	-
136	434102.19	1250320.10	Картометрический метод. Mt=1,00	-
137	434237.91	1250476.08	Картометрический метод. Mt=1,00	-
138	434309.11	1250478.29	Картометрический метод. Mt=1,00	-
139	434362.74	1250479.95	Картометрический метод. Mt=1,00	-
140	434374.77	1250467.25	Картометрический метод. Mt=1,00	-
141	434383.15	1250458.39	Картометрический метод. Mt=1,00	-
142	434425.86	1250397.82	Картометрический метод. Mt=1,00	-
143	434464.31	1250343.29	Картометрический метод. Mt=1,00	-
144	434415.48	1250276.86	Картометрический метод. Mt=1,00	-
145	434194.00	1250061.96	Картометрический метод. Mt=1,00	-
146	434180.23	1250048.41	Картометрический метод. Mt=1,00	-
147	434151.68	1250024.45	Картометрический метод. Mt=1,00	-
148	434151.67	1250024.44	Картометрический метод. Mt=1,00	-
149	434149.88	1250016.59	Картометрический метод. Mt=1,00	-
150	434056.30	1249921.01	Картометрический метод. Mt=1,00	-
151	434056.39	1249915.67	Картометрический метод. Mt=1,00	-
152	434051.59	1249910.88	Картометрический метод. Mt=1,00	-
153	433989.69	1249853.01	Картометрический метод. Mt=1,00	-
154	433905.38	1249766.92	Картометрический метод. Mt=1,00	-
155	433880.47	1249741.50	Картометрический метод. Mt=1,00	-
156	433669.30	1249540.95	Картометрический метод. Mt=1,00	-
157	433659.83	1249537.12	Картометрический метод. Mt=1,00	-
158	433654.11	1249543.15	Картометрический метод. Mt=1,00	-
1	433643.45	1249553.82	Картометрический метод. Mt=1,00	-
159	433067.63	1250301.02	Картометрический метод. Mt=1,00	-
160	433016.17	1250349.56	Картометрический метод. Mt=1,00	-
161	433002.69	1250329.02	Картометрический метод. Mt=1,00	-
162	433028.14	1250305.40	Картометрический метод. Mt=1,00	-
159	433067.63	1250301.02	Картометрический метод. Mt=1,00	-
3. Сведения о характерных точках части (частей) границы объекта землеустройства				
Часть №				
1	2	3	4	5
-	-	-	-	-

Раздел 3

Сведения о местоположении измененных (уточненных) границ объекта землеустройства						
1. Система координат			МСК-68			
2. Сведения о характерных точках границ объекта землеустройства						
Обозначение характерных точек границ	Существующие координаты, м		Измененные (уточненные) координаты, м		Метод определения координат и средняя квадратическая погрешность положения характерной точки (M_t), м	Описание закрепления точки
	X	Y	X	Y		
1	2	3	4	5	6	7
-	-	-	-	-	-	-
3. Сведения о характерных точках части (частей) границы объекта землеустройства						
Часть №						
1	2	3	4	5	6	7
-	-	-	-	-	-	-
4. Сведения о частях границ объекта землеустройства, совпадающих с местоположением внешних границ природных объектов и (или) объектов искусственного происхождения						
Обозначение части границ		Существующее описание прохождения части границ	Измененное (уточненное) описание прохождения части границ			
от точки	до точки					
1	2	3	4			



ПРИЛОЖЕНИЕ № 13
к постановлению Правительства Тамбовской области
от 29.10.2024 № 634

Подзона застройки многоэтажными жилыми домами с иными параметрами (Ж4.2)

Раздел 1

Сведения об объекте землеустройства		
№ п/п	Характеристики объекта землеустройства	Описание характеристик
1	2	3
1.	Местоположение объекта землеустройства	Российская Федерация, Тамбовская область, г. Тамбов
2.	Площадь объекта землеустройства ± величина погрешности определения площади (P ± ΔP)	187526.80 кв.м. ± 151.56 кв.м.
3.	Иные характеристики объекта землеустройства	Вид зоны: подзона застройки многоэтажными жилыми домами с иными параметрами (Ж4.2) Номер зоны:

Раздел 2

Сведения о местоположении границ объекта землеустройства				
1. Система координат		МСК-68		
2. Сведения о характерных точках границ объекта землеустройства				
Обозначение характерных точек границ	Координаты, м		Метод определения координат и средняя квадратическая погрешность положения характерной точки (M _t), м	Описание закрепления точки
	X	Y		
1	2	3	4	5
1	436084.98	1244093.36	Картометрический метод. M _t =1,00	-
2	436088.91	1244098.57	Картометрический метод. M _t =1,00	-
3	435997.54	1244168.59	Картометрический метод. M _t =1,00	-
4	435997.16	1244168.90	Картометрический метод. M _t =1,00	-
5	435987.27	1244155.79	Картометрический метод. M _t =1,00	-
6	435974.05	1244138.26	Картометрический метод. M _t =1,00	-
7	435953.75	1244111.35	Картометрический метод. M _t =1,00	-
8	435953.67	1244111.24	Картометрический метод. M _t =1,00	-
9	436047.42	1244039.58	Картометрический метод. M _t =1,00	-
10	436051.12	1244044.49	Картометрический метод. M _t =1,00	-
11	436086.88	1244091.90	Картометрический метод. M _t =1,00	-
1	436084.98	1244093.36	Картометрический метод. M _t =1,00	-
12	433682.88	1247361.60	Картометрический метод. M _t =1,00	-
13	433707.07	1247376.68	Картометрический метод. M _t =1,00	-

1	2	3	4	5
14	433697.06	1247392.72	Картометрический метод. Mt=1,00	-
15	433695.38	1247395.40	Картометрический метод. Mt=1,00	-
16	433743.89	1247425.46	Картометрический метод. Mt=1,00	-
17	433738.09	1247434.83	Картометрический метод. Mt=1,00	-
18	433733.76	1247435.81	Картометрический метод. Mt=1,00	-
19	433715.17	1247439.66	Картометрический метод. Mt=1,00	-
20	433673.71	1247448.24	Картометрический метод. Mt=1,00	-
21	433669.29	1247448.83	Картометрический метод. Mt=1,00	-
22	433665.78	1247449.30	Картометрический метод. Mt=1,00	-
23	433663.39	1247449.61	Картометрический метод. Mt=1,00	-
24	433658.39	1247450.28	Картометрический метод. Mt=1,00	-
25	433654.44	1247450.94	Картометрический метод. Mt=1,00	-
26	433650.50	1247451.61	Картометрический метод. Mt=1,00	-
27	433645.35	1247452.18	Картометрический метод. Mt=1,00	-
28	433640.67	1247452.88	Картометрический метод. Mt=1,00	-
29	433580.04	1247461.49	Картометрический метод. Mt=1,00	-
30	433571.05	1247453.37	Картометрический метод. Mt=1,00	-
31	433566.01	1247448.80	Картометрический метод. Mt=1,00	-
32	433566.99	1247445.79	Картометрический метод. Mt=1,00	-
33	433567.30	1247445.32	Картометрический метод. Mt=1,00	-
34	433557.23	1247433.67	Картометрический метод. Mt=1,00	-
35	433597.49	1247385.82	Картометрический метод. Mt=1,00	-
36	433599.42	1247383.52	Картометрический метод. Mt=1,00	-
37	433609.57	1247371.46	Картометрический метод. Mt=1,00	-
38	433637.58	1247338.84	Картометрический метод. Mt=1,00	-
39	433643.43	1247342.50	Картометрический метод. Mt=1,00	-
40	433646.38	1247338.85	Картометрический метод. Mt=1,00	-
12	433682.88	1247361.60	Картометрический метод. Mt=1,00	-
41	436918.44	1245032.01	Картометрический метод. Mt=1,00	-
42	436965.29	1245008.64	Картометрический метод. Mt=1,00	-
43	436974.36	1245004.11	Картометрический метод. Mt=1,00	-
44	437028.92	1244976.89	Картометрический метод. Mt=1,00	-
45	437063.48	1244959.65	Картометрический метод. Mt=1,00	-
46	437078.36	1244952.23	Картометрический метод. Mt=1,00	-
47	437121.70	1244930.59	Картометрический метод. Mt=1,00	-
48	437153.28	1244922.21	Картометрический метод. Mt=1,00	-
49	437149.40	1244916.80	Картометрический метод. Mt=1,00	-
50	437311.99	1244835.63	Картометрический метод. Mt=1,00	-
51	437316.01	1244833.62	Картометрический метод. Mt=1,00	-
52	437297.38	1244796.28	Картометрический метод. Mt=1,00	-
53	437193.80	1244737.63	Картометрический метод. Mt=1,00	-
54	437150.35	1244770.47	Картометрический метод. Mt=1,00	-
55	437158.76	1244770.36	Картометрический метод. Mt=1,00	-
56	437162.95	1244770.46	Картометрический метод. Mt=1,00	-
57	437167.63	1244770.68	Картометрический метод. Mt=1,00	-
58	437172.30	1244771.03	Картометрический метод. Mt=1,00	-
59	437176.96	1244771.50	Картометрический метод. Mt=1,00	-
60	437181.61	1244772.10	Картометрический метод. Mt=1,00	-
61	437186.24	1244772.82	Картометрический метод. Mt=1,00	-
62	437190.84	1244773.65	Картометрический метод. Mt=1,00	-

1	2	3	4	5
63	437195.43	1244774.61	Картометрический метод. Mt=1,00	-
64	437199.99	1244775.69	Картометрический метод. Mt=1,00	-
65	437204.52	1244776.89	Картометрический метод. Mt=1,00	-
66	437206.82	1244777.57	Картометрический метод. Mt=1,00	-
67	437195.02	1244786.83	Картометрический метод. Mt=1,00	-
68	437180.07	1244798.56	Картометрический метод. Mt=1,00	-
69	437170.56	1244805.88	Картометрический метод. Mt=1,00	-
70	437155.60	1244817.59	Картометрический метод. Mt=1,00	-
71	437170.43	1244836.37	Картометрический метод. Mt=1,00	-
72	437119.38	1244874.97	Картометрический метод. Mt=1,00	-
73	437112.47	1244865.34	Картометрический метод. Mt=1,00	-
74	437097.29	1244876.69	Картометрический метод. Mt=1,00	-
75	437065.45	1244834.66	Картометрический метод. Mt=1,00	-
76	437055.89	1244841.89	Картометрический метод. Mt=1,00	-
77	437000.16	1244884.02	Картометрический метод. Mt=1,00	-
78	436980.71	1244898.72	Картометрический метод. Mt=1,00	-
79	436929.53	1244937.43	Картометрический метод. Mt=1,00	-
80	436922.44	1244942.78	Картометрический метод. Mt=1,00	-
81	436882.97	1244972.63	Картометрический метод. Mt=1,00	-
82	436876.17	1244977.77	Картометрический метод. Mt=1,00	-
83	436859.30	1244990.52	Картометрический метод. Mt=1,00	-
84	436891.25	1245045.58	Картометрический метод. Mt=1,00	-
41	436918.44	1245032.01	Картометрический метод. Mt=1,00	-
85	434020.59	1247642.48	Картометрический метод. Mt=1,00	-
86	434031.55	1247652.13	Картометрический метод. Mt=1,00	-
87	434045.18	1247666.56	Картометрический метод. Mt=1,00	-
88	434054.13	1247678.68	Картометрический метод. Mt=1,00	-
89	434059.18	1247686.74	Картометрический метод. Mt=1,00	-
90	434050.92	1247693.30	Картометрический метод. Mt=1,00	-
91	434048.58	1247695.16	Картометрический метод. Mt=1,00	-
92	434057.99	1247706.90	Картометрический метод. Mt=1,00	-
93	434031.15	1247710.96	Картометрический метод. Mt=1,00	-
94	434025.00	1247695.60	Картометрический метод. Mt=1,00	-
95	434015.16	1247699.67	Картометрический метод. Mt=1,00	-
96	434015.79	1247701.20	Картометрический метод. Mt=1,00	-
97	434016.35	1247700.96	Картометрический метод. Mt=1,00	-
98	434018.28	1247705.58	Картометрический метод. Mt=1,00	-
99	434017.72	1247705.82	Картометрический метод. Mt=1,00	-
100	434021.47	1247714.78	Картометрический метод. Mt=1,00	-
101	433999.24	1247719.38	Картометрический метод. Mt=1,00	-
102	433987.33	1247731.74	Картометрический метод. Mt=1,00	-
103	433988.31	1247745.68	Картометрический метод. Mt=1,00	-
104	433994.09	1247745.07	Картометрический метод. Mt=1,00	-
105	433994.15	1247745.62	Картометрический метод. Mt=1,00	-
106	433998.33	1247744.91	Картометрический метод. Mt=1,00	-
107	433997.52	1247736.65	Картометрический метод. Mt=1,00	-
108	434001.20	1247736.05	Картометрический метод. Mt=1,00	-
109	434003.22	1247751.37	Картометрический метод. Mt=1,00	-
110	433998.87	1247751.97	Картометрический метод. Mt=1,00	-
111	433981.02	1247754.12	Картометрический метод. Mt=1,00	-

1	2	3	4	5
112	433980.28	1247746.53	Картометрический метод. Mt=1,00	-
113	433978.89	1247732.27	Картометрический метод. Mt=1,00	-
114	433980.20	1247726.36	Картометрический метод. Mt=1,00	-
115	433984.90	1247697.90	Картометрический метод. Mt=1,00	-
116	433982.40	1247690.40	Картометрический метод. Mt=1,00	-
117	433980.82	1247686.59	Картометрический метод. Mt=1,00	-
118	433936.56	1247614.96	Картометрический метод. Mt=1,00	-
119	433936.69	1247611.45	Картометрический метод. Mt=1,00	-
120	433936.68	1247591.70	Картометрический метод. Mt=1,00	-
121	433940.04	1247539.88	Картометрический метод. Mt=1,00	-
122	433940.03	1247539.88	Картометрический метод. Mt=1,00	-
123	433938.32	1247520.48	Картометрический метод. Mt=1,00	-
124	433951.17	1247533.11	Картометрический метод. Mt=1,00	-
125	433959.32	1247541.97	Картометрический метод. Mt=1,00	-
126	433969.88	1247552.35	Картометрический метод. Mt=1,00	-
127	433986.87	1247573.03	Картометрический метод. Mt=1,00	-
128	433999.59	1247590.06	Картометрический метод. Mt=1,00	-
129	434002.76	1247594.46	Картометрический метод. Mt=1,00	-
130	434008.56	1247602.60	Картометрический метод. Mt=1,00	-
131	434024.61	1247625.11	Картометрический метод. Mt=1,00	-
132	434030.03	1247633.23	Картометрический метод. Mt=1,00	-
85	434020.59	1247642.48	Картометрический метод. Mt=1,00	-
133	432189.14	1247753.98	Картометрический метод. Mt=1,00	-
134	432164.65	1247758.17	Картометрический метод. Mt=1,00	-
135	432162.31	1247744.47	Картометрический метод. Mt=1,00	-
136	432157.30	1247713.91	Картометрический метод. Mt=1,00	-
137	432156.18	1247709.19	Картометрический метод. Mt=1,00	-
138	432155.78	1247709.27	Картометрический метод. Mt=1,00	-
139	432155.33	1247706.96	Картометрический метод. Mt=1,00	-
140	432155.25	1247706.96	Картометрический метод. Mt=1,00	-
141	432153.05	1247694.86	Картометрический метод. Mt=1,00	-
142	432153.47	1247694.79	Картометрический метод. Mt=1,00	-
143	432153.41	1247693.10	Картометрический метод. Mt=1,00	-
144	432157.00	1247688.25	Картометрический метод. Mt=1,00	-
145	432158.71	1247686.22	Картометрический метод. Mt=1,00	-
146	432164.11	1247679.95	Картометрический метод. Mt=1,00	-
147	432163.51	1247679.46	Картометрический метод. Mt=1,00	-
148	432165.82	1247676.59	Картометрический метод. Mt=1,00	-
149	432165.97	1247676.71	Картометрический метод. Mt=1,00	-
150	432172.45	1247668.57	Картометрический метод. Mt=1,00	-
151	432172.76	1247668.81	Картометрический метод. Mt=1,00	-
152	432178.52	1247661.37	Картометрический метод. Mt=1,00	-
153	432188.24	1247649.05	Картометрический метод. Mt=1,00	-
154	432194.11	1247642.83	Картометрический метод. Mt=1,00	-
155	432210.79	1247621.95	Картометрический метод. Mt=1,00	-
156	432225.55	1247603.87	Картометрический метод. Mt=1,00	-
157	432228.04	1247600.78	Картометрический метод. Mt=1,00	-
158	432230.48	1247597.22	Картометрический метод. Mt=1,00	-
159	432243.81	1247581.10	Картометрический метод. Mt=1,00	-
160	432259.39	1247561.88	Картометрический метод. Mt=1,00	-

1	2	3	4	5
161	432260.56	1247560.88	Картометрический метод. Mt=1,00	-
162	432267.84	1247551.66	Картометрический метод. Mt=1,00	-
163	432275.51	1247542.64	Картометрический метод. Mt=1,00	-
164	432295.81	1247516.02	Картометрический метод. Mt=1,00	-
165	432298.47	1247512.29	Картометрический метод. Mt=1,00	-
166	432302.16	1247509.57	Картометрический метод. Mt=1,00	-
167	432309.23	1247508.23	Картометрический метод. Mt=1,00	-
168	432311.11	1247516.99	Картометрический метод. Mt=1,00	-
169	432313.30	1247525.97	Картометрический метод. Mt=1,00	-
170	432314.56	1247532.21	Картометрический метод. Mt=1,00	-
171	432314.63	1247532.88	Картометрический метод. Mt=1,00	-
172	432315.33	1247536.72	Картометрический метод. Mt=1,00	-
173	432315.78	1247540.98	Картометрический метод. Mt=1,00	-
174	432316.89	1247548.57	Картометрический метод. Mt=1,00	-
175	432319.84	1247563.48	Картометрический метод. Mt=1,00	-
176	432320.77	1247569.24	Картометрический метод. Mt=1,00	-
177	432325.66	1247597.79	Картометрический метод. Mt=1,00	-
178	432327.29	1247606.56	Картометрический метод. Mt=1,00	-
179	432328.10	1247614.24	Картометрический метод. Mt=1,00	-
180	432328.86	1247618.21	Картометрический метод. Mt=1,00	-
181	432333.03	1247640.37	Картометрический метод. Mt=1,00	-
182	432334.49	1247648.11	Картометрический метод. Mt=1,00	-
183	432335.84	1247656.84	Картометрический метод. Mt=1,00	-
184	432337.50	1247665.95	Картометрический метод. Mt=1,00	-
185	432338.33	1247668.80	Картометрический метод. Mt=1,00	-
186	432339.55	1247674.26	Картометрический метод. Mt=1,00	-
187	432340.78	1247680.97	Картометрический метод. Mt=1,00	-
188	432340.81	1247681.14	Картометрический метод. Mt=1,00	-
189	432341.29	1247684.11	Картометрический метод. Mt=1,00	-
190	432341.81	1247685.89	Картометрический метод. Mt=1,00	-
191	432343.41	1247694.62	Картометрический метод. Mt=1,00	-
192	432344.25	1247697.83	Картометрический метод. Mt=1,00	-
193	432349.88	1247727.90	Картометрический метод. Mt=1,00	-
194	432312.43	1247734.47	Картометрический метод. Mt=1,00	-
195	432309.23	1247735.17	Картометрический метод. Mt=1,00	-
196	432309.29	1247735.46	Картометрический метод. Mt=1,00	-
197	432279.63	1247740.02	Картометрический метод. Mt=1,00	-
198	432257.41	1247743.40	Картометрический метод. Mt=1,00	-
199	432239.49	1247746.32	Картометрический метод. Mt=1,00	-
200	432222.56	1247748.94	Картометрический метод. Mt=1,00	-
201	432220.99	1247749.23	Картометрический метод. Mt=1,00	-
202	432205.18	1247751.43	Картометрический метод. Mt=1,00	-
203	432202.82	1247751.56	Картометрический метод. Mt=1,00	-
133	432189.14	1247753.98	Картометрический метод. Mt=1,00	-
204	433579.41	1247644.72	Картометрический метод. Mt=1,00	-
205	433580.16	1247649.70	Картометрический метод. Mt=1,00	-
206	433595.46	1247748.87	Картометрический метод. Mt=1,00	-
207	433635.18	1247743.17	Картометрический метод. Mt=1,00	-
208	433636.54	1247751.31	Картометрический метод. Mt=1,00	-
209	433648.24	1247749.77	Картометрический метод. Mt=1,00	-

1	2	3	4	5
210	433651.14	1247772.75	Картометрический метод. Mt=1,00	-
211	433654.59	1247772.23	Картометрический метод. Mt=1,00	-
212	433657.26	1247796.31	Картометрический метод. Mt=1,00	-
213	433798.68	1247777.22	Картометрический метод. Mt=1,00	-
214	433795.11	1247750.80	Картометрический метод. Mt=1,00	-
215	433807.38	1247749.15	Картометрический метод. Mt=1,00	-
216	433805.73	1247741.47	Картометрический метод. Mt=1,00	-
217	433804.89	1247735.09	Картометрический метод. Mt=1,00	-
218	433804.14	1247729.46	Картометрический метод. Mt=1,00	-
219	433802.89	1247726.16	Картометрический метод. Mt=1,00	-
220	433798.74	1247695.59	Картометрический метод. Mt=1,00	-
221	433791.86	1247684.74	Картометрический метод. Mt=1,00	-
222	433786.82	1247685.46	Картометрический метод. Mt=1,00	-
223	433779.30	1247632.59	Картометрический метод. Mt=1,00	-
224	433778.01	1247624.26	Картометрический метод. Mt=1,00	-
225	433777.21	1247615.41	Картометрический метод. Mt=1,00	-
226	433776.74	1247615.48	Картометрический метод. Mt=1,00	-
227	433602.96	1247641.18	Картометрический метод. Mt=1,00	-
204	433579.41	1247644.72	Картометрический метод. Mt=1,00	-
228	433260.59	1248853.07	Картометрический метод. Mt=1,00	-
229	433283.26	1248850.56	Картометрический метод. Mt=1,00	-
230	433299.16	1248848.79	Картометрический метод. Mt=1,00	-
231	433299.26	1248847.99	Картометрический метод. Mt=1,00	-
232	433301.96	1248847.77	Картометрический метод. Mt=1,00	-
233	433312.77	1248842.98	Картометрический метод. Mt=1,00	-
234	433337.75	1248831.90	Картометрический метод. Mt=1,00	-
235	433348.66	1248827.06	Картометрический метод. Mt=1,00	-
236	433406.33	1248800.98	Картометрический метод. Mt=1,00	-
237	433437.45	1248786.90	Картометрический метод. Mt=1,00	-
238	433436.31	1248785.21	Картометрический метод. Mt=1,00	-
239	433443.99	1248781.16	Картометрический метод. Mt=1,00	-
240	433440.03	1248774.88	Картометрический метод. Mt=1,00	-
241	433436.96	1248769.99	Картометрический метод. Mt=1,00	-
242	433433.78	1248764.95	Картометрический метод. Mt=1,00	-
243	433432.87	1248765.05	Картометрический метод. Mt=1,00	-
244	433423.85	1248767.03	Картометрический метод. Mt=1,00	-
245	433398.93	1248768.39	Картометрический метод. Mt=1,00	-
246	433387.63	1248772.12	Картометрический метод. Mt=1,00	-
247	433386.70	1248765.38	Картометрический метод. Mt=1,00	-
248	433384.03	1248754.24	Картометрический метод. Mt=1,00	-
249	433381.80	1248746.17	Картометрический метод. Mt=1,00	-
250	433386.62	1248743.04	Картометрический метод. Mt=1,00	-
251	433387.27	1248741.10	Картометрический метод. Mt=1,00	-
252	433385.98	1248739.12	Картометрический метод. Mt=1,00	-
253	433396.26	1248736.24	Картометрический метод. Mt=1,00	-
254	433372.85	1248694.69	Картометрический метод. Mt=1,00	-
255	433333.29	1248689.08	Картометрический метод. Mt=1,00	-
256	433269.25	1248582.75	Картометрический метод. Mt=1,00	-
257	433262.59	1248588.57	Картометрический метод. Mt=1,00	-

1	2	3	4	5
258	433263.57	1248589.76	Картометрический метод. Mt=1,00	-
259	433253.96	1248598.32	Картометрический метод. Mt=1,00	-
260	433237.15	1248607.46	Картометрический метод. Mt=1,00	-
261	433229.45	1248598.97	Картометрический метод. Mt=1,00	-
262	433220.28	1248599.71	Картометрический метод. Mt=1,00	-
263	433220.60	1248600.70	Картометрический метод. Mt=1,00	-
264	433223.43	1248599.96	Картометрический метод. Mt=1,00	-
265	433224.57	1248604.80	Картометрический метод. Mt=1,00	-
266	433217.39	1248606.88	Картометрический метод. Mt=1,00	-
267	433211.80	1248600.02	Картометрический метод. Mt=1,00	-
268	433210.07	1248600.73	Картометрический метод. Mt=1,00	-
269	433213.35	1248606.46	Картометрический метод. Mt=1,00	-
270	433181.16	1248622.43	Картометрический метод. Mt=1,00	-
271	433158.80	1248634.95	Картометрический метод. Mt=1,00	-
272	433160.20	1248639.28	Картометрический метод. Mt=1,00	-
273	433157.12	1248640.83	Картометрический метод. Mt=1,00	-
274	433156.91	1248640.48	Картометрический метод. Mt=1,00	-
275	433154.50	1248641.86	Картометрический метод. Mt=1,00	-
276	433146.18	1248646.59	Картометрический метод. Mt=1,00	-
277	433137.65	1248651.44	Картометрический метод. Mt=1,00	-
278	433139.88	1248657.46	Картометрический метод. Mt=1,00	-
279	433117.30	1248666.73	Картометрический метод. Mt=1,00	-
280	433116.89	1248665.49	Картометрический метод. Mt=1,00	-
281	433099.64	1248668.60	Картометрический метод. Mt=1,00	-
282	433094.57	1248670.97	Картометрический метод. Mt=1,00	-
283	433094.27	1248670.31	Картометрический метод. Mt=1,00	-
284	433093.06	1248670.87	Картометрический метод. Mt=1,00	-
285	433090.40	1248672.14	Картометрический метод. Mt=1,00	-
286	433105.76	1248703.69	Картометрический метод. Mt=1,00	-
287	433104.85	1248704.05	Картометрический метод. Mt=1,00	-
288	433106.80	1248709.06	Картометрический метод. Mt=1,00	-
289	433107.75	1248708.74	Картометрический метод. Mt=1,00	-
290	433111.36	1248715.47	Картометрический метод. Mt=1,00	-
291	433114.62	1248723.00	Картометрический метод. Mt=1,00	-
292	433108.30	1248725.67	Картометрический метод. Mt=1,00	-
293	433112.38	1248734.84	Картометрический метод. Mt=1,00	-
294	433109.80	1248736.04	Картометрический метод. Mt=1,00	-
295	433110.99	1248738.75	Картометрический метод. Mt=1,00	-
296	433096.30	1248745.22	Картометрический метод. Mt=1,00	-
297	433096.08	1248744.82	Картометрический метод. Mt=1,00	-
298	433084.24	1248749.94	Картометрический метод. Mt=1,00	-
299	433081.80	1248751.25	Картометрический метод. Mt=1,00	-
300	433085.85	1248760.37	Картометрический метод. Mt=1,00	-
301	433079.26	1248764.40	Картометрический метод. Mt=1,00	-
302	433079.58	1248764.72	Картометрический метод. Mt=1,00	-
303	433080.49	1248765.59	Картометрический метод. Mt=1,00	-
304	433085.87	1248771.11	Картометрический метод. Mt=1,00	-
305	433087.18	1248772.19	Картометрический метод. Mt=1,00	-
306	433094.71	1248770.61	Картометрический метод. Mt=1,00	-
307	433171.43	1248850.60	Картометрический метод. Mt=1,00	-

1	2	3	4	5
308	433173.44	1248852.25	Картометрический метод. Мт=1,00	-
309	433200.77	1248839.30	Картометрический метод. Мт=1,00	-
310	433218.21	1248832.24	Картометрический метод. Мт=1,00	-
311	433233.07	1248826.22	Картометрический метод. Мт=1,00	-
312	433256.21	1248821.34	Картометрический метод. Мт=1,00	-
228	433260.59	1248853.07	Картометрический метод. Мт=1,00	-
3. Сведения о характерных точках части (частей) границы объекта землеустройства				
Часть №				
1	2	3	4	5
-	-	-	-	-

Раздел 3

Сведения о местоположении измененных (уточненных) границ объекта землеустройства						
1. Система координат			МСК-68			
2. Сведения о характерных точках границ объекта землеустройства						
Обозначение характерных точек границ	Существующие координаты, м		Измененные (уточненные) координаты, м		Метод определения координат и средняя квадратическая погрешность положения характерной точки (M _t), м	Описание закрепления точки
	X	Y	X	Y		
1	2	3	4	5	6	7
-	-	-	-	-	-	-
3. Сведения о характерных точках части (частей) границы объекта землеустройства						
Часть №						
1	2	3	4	5	6	7
-	-	-	-	-	-	-
4. Сведения о частях границ объекта землеустройства, совпадающих с местоположением внешних границ природных объектов и (или) объектов искусственного происхождения						
Обозначение части границ		Существующее описание прохождения части границ	Измененное (уточненное) описание прохождения части границ			
от точки	до точки					
1	2	3	4			



ПРИЛОЖЕНИЕ № 14
к постановлению Правительства Тамбовской области
от 29.10.2024 № 634

Зона специализированной общественной застройки (О5)

Раздел 1

Сведения об объекте землеустройства		
№ п/п	Характеристики объекта землеустройства	Описание характеристик
1	2	3
1.	Местоположение объекта землеустройства	Российская Федерация, Тамбовская область, г. Тамбов
2.	Площадь объекта землеустройства ± величина погрешности определения площади ($P \pm \Delta P$)	21928.40 кв.м. ± 51.83 кв.м.
3.	Иные характеристики объекта землеустройства	Вид зоны: зона специализированной общественной застройки (О5) Номер зоны:

Раздел 2

Сведения о местоположении границ объекта землеустройства				
1. Система координат		МСК-68		
2. Сведения о характерных точках границ объекта землеустройства				
Обозначение характерных точек границ	Координаты, м		Метод определения координат и средняя квадратическая погрешность положения характерной точки (M_i), м	Описание закрепления точки
	X	Y		
1	2	3	4	5
1	428516.40	1249155.65	Картометрический метод. $M_t=1,00$	-
2	428506.16	1249158.03	Картометрический метод. $M_t=1,00$	-
3	428511.66	1249181.67	Картометрический метод. $M_t=1,00$	-
4	428521.59	1249179.48	Картометрический метод. $M_t=1,00$	-
5	428564.53	1249170.14	Картометрический метод. $M_t=1,00$	-
6	428570.62	1249195.58	Картометрический метод. $M_t=1,00$	-
7	428603.98	1249338.40	Картометрический метод. $M_t=1,00$	-
8	428604.77	1249341.73	Картометрический метод. $M_t=1,00$	-
9	428726.98	1249313.15	Картометрический метод. $M_t=1,00$	-
10	428693.09	1249167.96	Картометрический метод. $M_t=1,00$	-
11	428605.83	1249187.63	Картометрический метод. $M_t=1,00$	-
12	428593.69	1249138.23	Картометрический метод. $M_t=1,00$	-
13	428529.78	1249152.71	Картометрический метод. $M_t=1,00$	-
1	428516.40	1249155.65	Картометрический метод. $M_t=1,00$	-
14	434497.23	1248228.83	Картометрический метод. $M_t=1,00$	-
15	434489.95	1248229.43	Картометрический метод. $M_t=1,00$	-
16	434490.05	1248230.72	Картометрический метод. $M_t=1,00$	-

1	2	3	4	5
17	434466.13	1248232.65	Картометрический метод. Mt=1,00	-
18	434466.26	1248234.64	Картометрический метод. Mt=1,00	-
19	434453.81	1248235.63	Картометрический метод. Mt=1,00	-
20	434453.63	1248233.66	Картометрический метод. Mt=1,00	-
21	434447.70	1248234.12	Картометрический метод. Mt=1,00	-
22	434446.31	1248216.87	Картометрический метод. Mt=1,00	-
23	434471.04	1248214.88	Картометрический метод. Mt=1,00	-
24	434470.60	1248209.40	Картометрический метод. Mt=1,00	-
25	434480.56	1248208.60	Картометрический метод. Mt=1,00	-
26	434480.88	1248212.58	Картометрический метод. Mt=1,00	-
27	434495.84	1248211.39	Картометрический метод. Mt=1,00	-
14	434497.23	1248228.83	Картометрический метод. Mt=1,00	-
28	430380.64	1248687.42	Картометрический метод. Mt=1,00	-
29	430387.83	1248705.55	Картометрический метод. Mt=1,00	-
30	430380.70	1248708.35	Картометрический метод. Mt=1,00	-
31	430387.72	1248726.10	Картометрический метод. Mt=1,00	-
32	430384.93	1248727.42	Картометрический метод. Mt=1,00	-
33	430384.73	1248726.83	Картометрический метод. Mt=1,00	-
34	430379.15	1248729.37	Картометрический метод. Mt=1,00	-
35	430379.45	1248729.96	Картометрический метод. Mt=1,00	-
36	430372.96	1248733.08	Картометрический метод. Mt=1,00	-
37	430389.38	1248767.76	Картометрический метод. Mt=1,00	-
38	430402.71	1248761.62	Картометрический метод. Mt=1,00	-
39	430401.87	1248759.79	Картометрический метод. Mt=1,00	-
40	430453.15	1248736.15	Картометрический метод. Mt=1,00	-
41	430453.95	1248737.89	Картометрический метод. Mt=1,00	-
42	430468.51	1248730.98	Картометрический метод. Mt=1,00	-
43	430467.61	1248729.07	Картометрический метод. Mt=1,00	-
44	430515.70	1248706.27	Картометрический метод. Mt=1,00	-
45	430514.84	1248704.48	Картометрический метод. Mt=1,00	-
46	430533.99	1248696.36	Картометрический метод. Mt=1,00	-
47	430522.96	1248667.50	Картометрический метод. Mt=1,00	-
48	430521.43	1248663.13	Картометрический метод. Mt=1,00	-
49	430499.47	1248671.21	Картометрический метод. Mt=1,00	-
50	430487.76	1248643.24	Картометрический метод. Mt=1,00	-
51	430487.19	1248640.55	Картометрический метод. Mt=1,00	-
52	430487.10	1248637.77	Картометрический метод. Mt=1,00	-
53	430508.54	1248629.16	Картометрический метод. Mt=1,00	-
54	430494.85	1248590.58	Картометрический метод. Mt=1,00	-
55	430486.91	1248594.04	Картометрический метод. Mt=1,00	-
56	430486.95	1248594.28	Картометрический метод. Mt=1,00	-
57	430477.95	1248597.43	Картометрический метод. Mt=1,00	-
58	430466.66	1248601.37	Картометрический метод. Mt=1,00	-
59	430458.32	1248604.82	Картометрический метод. Mt=1,00	-
60	430458.71	1248606.00	Картометрический метод. Mt=1,00	-
61	430478.15	1248653.48	Картометрический метод. Mt=1,00	-
62	430471.84	1248656.11	Картометрический метод. Mt=1,00	-
63	430476.99	1248667.93	Картометрический метод. Mt=1,00	-
64	430466.99	1248675.97	Картометрический метод. Mt=1,00	-
65	430415.16	1248697.19	Картометрический метод. Mt=1,00	-

1	2	3	4	5
66	430409.87	1248681.50	Картометрический метод. Mt=1,00	-
67	430395.40	1248687.47	Картометрический метод. Mt=1,00	-
68	430393.25	1248682.27	Картометрический метод. Mt=1,00	-
69	430391.66	1248682.93	Картометрический метод. Mt=1,00	-
70	430387.78	1248684.53	Картометрический метод. Mt=1,00	-
28	430380.64	1248687.42	Картометрический метод. Mt=1,00	-
71	435036.71	1247135.55	Картометрический метод. Mt=1,00	-
72	435078.84	1247134.76	Картометрический метод. Mt=1,00	-
73	435082.26	1247132.55	Картометрический метод. Mt=1,00	-
74	435083.33	1247128.62	Картометрический метод. Mt=1,00	-
75	435082.62	1247086.44	Картометрический метод. Mt=1,00	-
76	435081.54	1247066.41	Картометрический метод. Mt=1,00	-
77	435054.61	1247069.57	Картометрический метод. Mt=1,00	-
78	435040.18	1247069.68	Картометрический метод. Mt=1,00	-
79	435040.26	1247085.03	Картометрический метод. Mt=1,00	-
80	435040.28	1247102.29	Картометрический метод. Mt=1,00	-
81	435036.31	1247102.32	Картометрический метод. Mt=1,00	-
82	435036.33	1247103.38	Картометрический метод. Mt=1,00	-
83	435033.73	1247103.40	Картометрический метод. Mt=1,00	-
84	435033.82	1247110.60	Картометрический метод. Mt=1,00	-
85	435036.42	1247110.58	Картометрический метод. Mt=1,00	-
86	435036.43	1247111.48	Картометрический метод. Mt=1,00	-
87	435040.29	1247111.47	Картометрический метод. Mt=1,00	-
88	435040.30	1247127.97	Картометрический метод. Mt=1,00	-
89	435036.73	1247130.31	Картометрический метод. Mt=1,00	-
71	435036.71	1247135.55	Картометрический метод. Mt=1,00	-
90	431127.39	1248177.98	Картометрический метод. Mt=1,00	-
91	431126.06	1248178.12	Картометрический метод. Mt=1,00	-
92	431121.26	1248152.06	Картометрический метод. Mt=1,00	-
93	431119.08	1248152.31	Картометрический метод. Mt=1,00	-
94	431119.04	1248152.49	Картометрический метод. Mt=1,00	-
95	431076.09	1248159.06	Картометрический метод. Mt=1,00	-
96	431067.45	1248160.50	Картометрический метод. Mt=1,00	-
97	431062.97	1248161.25	Картометрический метод. Mt=1,00	-
98	431046.50	1248163.99	Картометрический метод. Mt=1,00	-
99	431052.20	1248198.88	Картометрический метод. Mt=1,00	-
100	431053.00	1248203.82	Картометрический метод. Mt=1,00	-
101	431059.64	1248244.44	Картометрический метод. Mt=1,00	-
102	431137.03	1248231.57	Картометрический метод. Mt=1,00	-
103	431136.90	1248230.81	Картометрический метод. Mt=1,00	-
104	431134.62	1248218.15	Картометрический метод. Mt=1,00	-
105	431134.00	1248214.70	Картометрический метод. Mt=1,00	-
90	431127.39	1248177.98	Картометрический метод. Mt=1,00	-
106	434441.50	1246567.59	Картометрический метод. Mt=1,00	-
107	434451.15	1246580.34	Картометрический метод. Mt=1,00	-
108	434462.85	1246594.41	Картометрический метод. Mt=1,00	-
109	434463.05	1246600.27	Картометрический метод. Mt=1,00	-
110	434487.43	1246631.58	Картометрический метод. Mt=1,00	-

1	2	3	4	5
111	434490.50	1246631.82	Картометрический метод. Mt=1,00	-
112	434511.36	1246658.45	Картометрический метод. Mt=1,00	-
113	434511.52	1246659.29	Картометрический метод. Mt=1,00	-
114	434514.98	1246663.56	Картометрический метод. Mt=1,00	-
115	434518.00	1246663.62	Картометрический метод. Mt=1,00	-
116	434522.77	1246669.21	Картометрический метод. Mt=1,00	-
117	434455.88	1246718.69	Картометрический метод. Mt=1,00	-
118	434453.42	1246716.97	Картометрический метод. Mt=1,00	-
119	434440.13	1246699.84	Картометрический метод. Mt=1,00	-
120	434399.99	1246647.12	Картометрический метод. Mt=1,00	-
121	434352.59	1246683.83	Картометрический метод. Mt=1,00	-
122	434335.98	1246662.21	Картометрический метод. Mt=1,00	-
123	434331.33	1246655.90	Картометрический метод. Mt=1,00	-
124	434378.72	1246619.20	Картометрический метод. Mt=1,00	-
125	434375.60	1246615.10	Картометрический метод. Mt=1,00	-
126	434437.18	1246567.57	Картометрический метод. Mt=1,00	-
127	434440.00	1246568.72	Картометрический метод. Mt=1,00	-
106	434441.50	1246567.59	Картометрический метод. Mt=1,00	-
128	433861.54	1245139.26	Картометрический метод. Mt=1,00	-
129	433863.47	1245136.81	Картометрический метод. Mt=1,00	-
130	433933.55	1245078.99	Картометрический метод. Mt=1,00	-
131	433947.85	1245078.20	Картометрический метод. Mt=1,00	-
132	433954.77	1245081.75	Картометрический метод. Mt=1,00	-
133	433971.96	1245101.60	Картометрический метод. Mt=1,00	-
134	434005.40	1245140.28	Картометрический метод. Mt=1,00	-
135	434005.41	1245140.29	Картометрический метод. Mt=1,00	-
136	434005.63	1245140.11	Картометрический метод. Mt=1,00	-
137	434044.62	1245185.71	Картометрический метод. Mt=1,00	-
138	434142.02	1245299.64	Картометрический метод. Mt=1,00	-
139	434074.07	1245357.24	Картометрический метод. Mt=1,00	-
140	434074.56	1245357.82	Картометрический метод. Mt=1,00	-
141	434134.96	1245434.32	Картометрический метод. Mt=1,00	-
142	433921.03	1245614.16	Картометрический метод. Mt=1,00	-
143	433906.18	1245625.39	Картометрический метод. Mt=1,00	-
144	433731.76	1245770.56	Картометрический метод. Mt=1,00	-
145	433733.07	1245750.97	Картометрический метод. Mt=1,00	-
146	433710.49	1245727.18	Картометрический метод. Mt=1,00	-
147	433699.19	1245739.11	Картометрический метод. Mt=1,00	-
148	433683.02	1245734.71	Картометрический метод. Mt=1,00	-
149	433681.75	1245733.28	Картометрический метод. Mt=1,00	-
150	433707.04	1245712.50	Картометрический метод. Mt=1,00	-
151	433666.28	1245661.09	Картометрический метод. Mt=1,00	-
152	433663.14	1245663.75	Картометрический метод. Mt=1,00	-
153	433646.83	1245645.89	Картометрический метод. Mt=1,00	-
154	433646.02	1245631.33	Картометрический метод. Mt=1,00	-
155	433637.45	1245630.19	Картометрический метод. Mt=1,00	-
156	433624.60	1245647.47	Картометрический метод. Mt=1,00	-
157	433547.67	1245601.32	Картометрический метод. Mt=1,00	-
158	433542.96	1245607.31	Картометрический метод. Mt=1,00	-
159	433476.73	1245557.73	Картометрический метод. Mt=1,00	-

1	2	3	4	5
160	433475.92	1245557.14	Картометрический метод. Mt=1,00	-
161	433439.37	1245529.73	Картометрический метод. Mt=1,00	-
162	433432.16	1245523.00	Картометрический метод. Mt=1,00	-
163	433431.47	1245523.73	Картометрический метод. Mt=1,00	-
164	433429.53	1245522.28	Картометрический метод. Mt=1,00	-
165	433424.96	1245528.82	Картометрический метод. Mt=1,00	-
166	433392.16	1245505.00	Картометрический метод. Mt=1,00	-
167	433377.71	1245524.72	Картометрический метод. Mt=1,00	-
168	433371.14	1245519.35	Картометрический метод. Mt=1,00	-
169	433357.29	1245508.66	Картометрический метод. Mt=1,00	-
170	433357.64	1245507.64	Картометрический метод. Mt=1,00	-
171	433346.78	1245500.33	Картометрический метод. Mt=1,00	-
172	433348.20	1245498.50	Картометрический метод. Mt=1,00	-
173	433331.55	1245484.41	Картометрический метод. Mt=1,00	-
174	433342.60	1245469.69	Картометрический метод. Mt=1,00	-
175	433342.91	1245469.92	Картометрический метод. Mt=1,00	-
176	433349.11	1245462.28	Картометрический метод. Mt=1,00	-
177	433353.65	1245456.15	Картометрический метод. Mt=1,00	-
178	433321.39	1245432.23	Картометрический метод. Mt=1,00	-
179	433392.12	1245430.86	Картометрический метод. Mt=1,00	-
180	433391.42	1245400.18	Картометрический метод. Mt=1,00	-
181	433402.04	1245400.18	Картометрический метод. Mt=1,00	-
182	433402.36	1245418.90	Картометрический метод. Mt=1,00	-
183	433411.40	1245426.81	Картометрический метод. Mt=1,00	-
184	433420.13	1245416.76	Картометрический метод. Mt=1,00	-
185	433408.95	1245407.72	Картометрический метод. Mt=1,00	-
186	433411.14	1245405.07	Картометрический метод. Mt=1,00	-
187	433433.17	1245422.63	Картометрический метод. Mt=1,00	-
188	433439.27	1245429.00	Картометрический метод. Mt=1,00	-
189	433448.11	1245426.87	Картометрический метод. Mt=1,00	-
190	433455.04	1245417.00	Картометрический метод. Mt=1,00	-
191	433532.39	1245477.76	Картометрический метод. Mt=1,00	-
192	433557.87	1245446.89	Картометрический метод. Mt=1,00	-
193	433545.07	1245430.78	Картометрический метод. Mt=1,00	-
194	433545.71	1245427.85	Картометрический метод. Mt=1,00	-
195	433541.05	1245425.55	Картометрический метод. Mt=1,00	-
196	433504.21	1245377.65	Картометрический метод. Mt=1,00	-
197	433503.16	1245339.03	Картометрический метод. Mt=1,00	-
198	433512.32	1245327.09	Картометрический метод. Mt=1,00	-
199	433502.69	1245321.85	Картометрический метод. Mt=1,00	-
200	433502.16	1245302.70	Картометрический метод. Mt=1,00	-
201	433501.57	1245288.70	Картометрический метод. Mt=1,00	-
202	433514.17	1245288.08	Картометрический метод. Mt=1,00	-
203	433563.47	1245289.73	Картометрический метод. Mt=1,00	-
204	433563.69	1245286.45	Картометрический метод. Mt=1,00	-
205	433667.29	1245287.11	Картометрический метод. Mt=1,00	-
206	433704.70	1245285.85	Картометрический метод. Mt=1,00	-
207	433755.43	1245253.28	Картометрический метод. Mt=1,00	-
208	433680.90	1245156.75	Картометрический метод. Mt=1,00	-
209	433698.67	1245136.40	Картометрический метод. Mt=1,00	-
210	433822.86	1245093.23	Картометрический метод. Mt=1,00	-

1	2	3	4	5
211	433861.51	1245139.23	Картометрический метод. Mt=1,00	-
128	433861.54	1245139.26	Картометрический метод. Mt=1,00	-
212	433265.41	1246752.72	Картометрический метод. Mt=1,00	-
213	433237.14	1246729.78	Картометрический метод. Mt=1,00	-
214	433233.97	1246734.00	Картометрический метод. Mt=1,00	-
215	433213.23	1246718.12	Картометрический метод. Mt=1,00	-
216	433199.95	1246735.29	Картометрический метод. Mt=1,00	-
217	433250.57	1246774.07	Картометрический метод. Mt=1,00	-
218	433260.68	1246761.28	Картометрический метод. Mt=1,00	-
219	433259.42	1246760.29	Картометрический метод. Mt=1,00	-
212	433265.41	1246752.72	Картометрический метод. Mt=1,00	-
220	434097.48	1247552.41	Картометрический метод. Mt=1,00	-
221	434109.12	1247552.13	Картометрический метод. Mt=1,00	-
222	434109.14	1247552.13	Картометрический метод. Mt=1,00	-
223	434110.19	1247602.41	Картометрический метод. Mt=1,00	-
224	434111.34	1247602.34	Картометрический метод. Mt=1,00	-
225	434111.37	1247602.98	Картометрический метод. Mt=1,00	-
226	434051.91	1247606.80	Картометрический метод. Mt=1,00	-
227	434017.62	1247558.44	Картометрический метод. Mt=1,00	-
228	434024.84	1247554.08	Картометрический метод. Mt=1,00	-
229	434028.13	1247559.52	Картометрический метод. Mt=1,00	-
230	434029.05	1247558.80	Картометрический метод. Mt=1,00	-
231	434042.05	1247558.37	Картометрический метод. Mt=1,00	-
232	434065.37	1247557.70	Картометрический метод. Mt=1,00	-
233	434075.15	1247557.55	Картометрический метод. Mt=1,00	-
234	434075.34	1247553.62	Картометрический метод. Mt=1,00	-
220	434097.48	1247552.41	Картометрический метод. Mt=1,00	-
235	433938.45	1247888.14	Картометрический метод. Mt=1,00	-
236	433940.15	1247897.05	Картометрический метод. Mt=1,00	-
237	433941.60	1247896.86	Картометрический метод. Mt=1,00	-
238	433942.78	1247905.37	Картометрический метод. Mt=1,00	-
239	433938.64	1247905.95	Картометрический метод. Mt=1,00	-
240	433938.48	1247904.84	Картометрический метод. Mt=1,00	-
241	433933.46	1247905.63	Картометрический метод. Mt=1,00	-
242	433933.24	1247904.29	Картометрический метод. Mt=1,00	-
243	433938.30	1247903.49	Картометрический метод. Mt=1,00	-
244	433937.46	1247897.41	Картометрический метод. Mt=1,00	-
245	433938.80	1247897.23	Картометрический метод. Mt=1,00	-
246	433937.35	1247889.62	Картометрический метод. Mt=1,00	-
247	433919.52	1247891.58	Картометрический метод. Mt=1,00	-
248	433919.38	1247890.23	Картометрический метод. Mt=1,00	-
235	433938.45	1247888.14	Картометрический метод. Mt=1,00	-
249	433787.59	1247907.35	Картометрический метод. Mt=1,00	-
250	433790.18	1247927.63	Картометрический метод. Mt=1,00	-
251	433792.49	1247945.73	Картометрический метод. Mt=1,00	-
252	433793.19	1247948.52	Картометрический метод. Mt=1,00	-
253	433795.81	1247948.87	Картометрический метод. Mt=1,00	-

1	2	3	4	5
254	433803.95	1247948.37	Картометрический метод. Mt=1,00	-
255	433817.88	1247946.47	Картометрический метод. Mt=1,00	-
256	433822.50	1247984.63	Картометрический метод. Mt=1,00	-
257	433824.61	1247986.44	Картометрический метод. Mt=1,00	-
258	433827.29	1247987.00	Картометрический метод. Mt=1,00	-
259	433830.87	1247986.56	Картометрический метод. Mt=1,00	-
260	433852.22	1248087.57	Картометрический метод. Mt=1,00	-
261	433848.97	1248089.30	Картометрический метод. Mt=1,00	-
262	433778.09	1248158.68	Картометрический метод. Mt=1,00	-
263	433758.14	1248139.40	Картометрический метод. Mt=1,00	-
264	433743.03	1248124.78	Картометрический метод. Mt=1,00	-
265	433735.01	1248117.04	Картометрический метод. Mt=1,00	-
266	433734.39	1248116.44	Картометрический метод. Mt=1,00	-
267	433727.90	1248110.17	Картометрический метод. Mt=1,00	-
268	433689.82	1248157.57	Картометрический метод. Mt=1,00	-
269	433669.02	1248137.24	Картометрический метод. Mt=1,00	-
270	433621.30	1248090.60	Картометрический метод. Mt=1,00	-
271	433604.69	1248074.37	Картометрический метод. Mt=1,00	-
272	433607.22	1248071.64	Картометрический метод. Mt=1,00	-
273	433601.51	1248066.23	Картометрический метод. Mt=1,00	-
274	433593.17	1248075.28	Картометрический метод. Mt=1,00	-
275	433592.33	1248074.48	Картометрический метод. Mt=1,00	-
276	433542.89	1248130.38	Картометрический метод. Mt=1,00	-
277	433539.74	1248133.67	Картометрический метод. Mt=1,00	-
278	433432.82	1248035.62	Картометрический метод. Mt=1,00	-
279	433428.18	1248031.10	Картометрический метод. Mt=1,00	-
280	433414.07	1248017.35	Картометрический метод. Mt=1,00	-
281	433398.09	1248001.58	Картометрический метод. Mt=1,00	-
282	433311.30	1247979.85	Картометрический метод. Mt=1,00	-
283	433337.60	1247886.84	Картометрический метод. Mt=1,00	-
284	433571.90	1247858.02	Картометрический метод. Mt=1,00	-
285	433636.74	1247848.25	Картометрический метод. Mt=1,00	-
286	433649.86	1247845.84	Картометрический метод. Mt=1,00	-
287	433809.18	1247825.59	Картометрический метод. Mt=1,00	-
288	433810.73	1247835.82	Картометрический метод. Mt=1,00	-
289	433816.94	1247877.10	Картометрический метод. Mt=1,00	-
290	433812.54	1247884.35	Картометрический метод. Mt=1,00	-
291	433793.00	1247906.82	Картометрический метод. Mt=1,00	-
249	433787.59	1247907.35	Картометрический метод. Mt=1,00	-
292	433907.42	1248148.84	Картометрический метод. Mt=1,00	-
293	433984.82	1248225.68	Картометрический метод. Mt=1,00	-
294	434008.04	1248149.25	Картометрический метод. Mt=1,00	-
295	433986.95	1248149.15	Картометрический метод. Mt=1,00	-
296	433994.90	1248069.36	Картометрический метод. Mt=1,00	-
297	433853.57	1248093.93	Картометрический метод. Mt=1,00	-
298	433865.41	1248106.46	Картометрический метод. Mt=1,00	-
299	433892.98	1248134.27	Картометрический метод. Mt=1,00	-
292	433907.42	1248148.84	Картометрический метод. Mt=1,00	-
300	433421.32	1247809.81	Картометрический метод. Mt=1,00	-

1	2	3	4	5
301	433420.22	1247808.62	Картометрический метод. Mt=1,00	-
302	433413.62	1247749.03	Картометрический метод. Mt=1,00	-
303	433358.79	1247751.80	Картометрический метод. Mt=1,00	-
304	433365.36	1247761.53	Картометрический метод. Mt=1,00	-
305	433364.26	1247761.54	Картометрический метод. Mt=1,00	-
306	433370.32	1247815.94	Картометрический метод. Mt=1,00	-
307	433367.03	1247816.33	Картометрический метод. Mt=1,00	-
308	433369.26	1247834.77	Картометрический метод. Mt=1,00	-
309	433442.66	1247824.43	Картометрический метод. Mt=1,00	-
300	433421.32	1247809.81	Картометрический метод. Mt=1,00	-
310	433793.28	1248173.25	Картометрический метод. Mt=1,00	-
311	433826.23	1248204.85	Картометрический метод. Mt=1,00	-
312	433888.23	1248138.93	Картометрический метод. Mt=1,00	-
313	433881.36	1248130.80	Картометрический метод. Mt=1,00	-
314	433872.64	1248121.72	Картометрический метод. Mt=1,00	-
315	433863.67	1248113.05	Картометрический метод. Mt=1,00	-
316	433864.65	1248105.66	Картометрический метод. Mt=1,00	-
310	433793.28	1248173.25	Картометрический метод. Mt=1,00	-
317	432648.19	1250464.65	Картометрический метод. Mt=1,00	-
318	432598.10	1250487.28	Картометрический метод. Mt=1,00	-
319	432626.17	1250550.45	Картометрический метод. Mt=1,00	-
320	432642.58	1250543.07	Картометрический метод. Mt=1,00	-
321	432666.91	1250599.11	Картометрический метод. Mt=1,00	-
322	432674.55	1250616.71	Картометрический метод. Mt=1,00	-
323	432695.08	1250609.43	Картометрический метод. Mt=1,00	-
324	432704.75	1250632.96	Картометрический метод. Mt=1,00	-
325	432771.93	1250603.74	Картометрический метод. Mt=1,00	-
326	432755.57	1250579.46	Картометрический метод. Mt=1,00	-
327	432748.96	1250581.81	Картометрический метод. Mt=1,00	-
328	432739.32	1250558.68	Картометрический метод. Mt=1,00	-
329	432700.03	1250517.26	Картометрический метод. Mt=1,00	-
317	432648.19	1250464.65	Картометрический метод. Mt=1,00	-
330	432422.22	1250622.13	Картометрический метод. Mt=1,00	-
331	432369.17	1250679.27	Картометрический метод. Mt=1,00	-
332	432377.29	1250698.50	Картометрический метод. Mt=1,00	-
333	432381.58	1250705.01	Картометрический метод. Mt=1,00	-
334	432384.46	1250712.72	Картометрический метод. Mt=1,00	-
335	432392.48	1250729.69	Картометрический метод. Mt=1,00	-
336	432403.86	1250754.32	Картометрический метод. Mt=1,00	-
337	432412.44	1250764.50	Картометрический метод. Mt=1,00	-
338	432469.27	1250748.90	Картометрический метод. Mt=1,00	-
339	432481.88	1250744.77	Картометрический метод. Mt=1,00	-
340	432548.72	1250722.87	Картометрический метод. Mt=1,00	-
341	432549.53	1250724.92	Картометрический метод. Mt=1,00	-
342	432587.86	1250709.49	Картометрический метод. Mt=1,00	-
343	432599.36	1250704.91	Картометрический метод. Mt=1,00	-
344	432599.19	1250698.23	Картометрический метод. Mt=1,00	-
345	432642.08	1250675.79	Картометрический метод. Mt=1,00	-

1	2	3	4	5
346	432638.75	1250667.81	Картометрический метод. Mt=1,00	-
347	432633.39	1250669.22	Картометрический метод. Mt=1,00	-
348	432598.65	1250678.42	Картометрический метод. Mt=1,00	-
349	432586.99	1250653.01	Картометрический метод. Mt=1,00	-
350	432586.26	1250649.06	Картометрический метод. Mt=1,00	-
351	432586.49	1250648.64	Картометрический метод. Mt=1,00	-
352	432585.00	1250645.09	Картометрический метод. Mt=1,00	-
353	432582.58	1250639.70	Картометрический метод. Mt=1,00	-
354	432579.43	1250632.47	Картометрический метод. Mt=1,00	-
355	432574.08	1250620.73	Картометрический метод. Mt=1,00	-
356	432566.33	1250604.55	Картометрический метод. Mt=1,00	-
357	432562.04	1250595.85	Картометрический метод. Mt=1,00	-
358	432558.91	1250588.49	Картометрический метод. Mt=1,00	-
359	432553.74	1250576.76	Картометрический метод. Mt=1,00	-
330	432422.22	1250622.13	Картометрический метод. Mt=1,00	-
360	432809.52	1250825.08	Картометрический метод. Mt=1,00	-
361	432823.62	1250858.30	Картометрический метод. Mt=1,00	-
362	432765.27	1250881.32	Картометрический метод. Mt=1,00	-
363	432741.75	1250827.51	Картометрический метод. Mt=1,00	-
364	432755.24	1250821.68	Картометрический метод. Mt=1,00	-
365	432779.46	1250825.88	Картометрический метод. Mt=1,00	-
366	432785.39	1250823.21	Картометрический метод. Mt=1,00	-
367	432788.49	1250830.04	Картометрический метод. Mt=1,00	-
368	432799.35	1250829.28	Картометрический метод. Mt=1,00	-
360	432809.52	1250825.08	Картометрический метод. Mt=1,00	-
369	431359.45	1246789.63	Картометрический метод. Mt=1,00	-
370	431374.41	1246789.18	Картометрический метод. Mt=1,00	-
371	431407.90	1246801.64	Картометрический метод. Mt=1,00	-
372	431431.09	1246800.18	Картометрический метод. Mt=1,00	-
373	431454.39	1246800.51	Картометрический метод. Mt=1,00	-
374	431456.35	1246822.20	Картометрический метод. Mt=1,00	-
375	431458.07	1246825.48	Картометрический метод. Mt=1,00	-
376	431458.75	1246838.37	Картометрический метод. Mt=1,00	-
377	431437.03	1246840.54	Картометрический метод. Mt=1,00	-
378	431437.19	1246842.43	Картометрический метод. Mt=1,00	-
379	431434.10	1246843.25	Картометрический метод. Mt=1,00	-
380	431433.75	1246836.36	Картометрический метод. Mt=1,00	-
381	431402.47	1246838.68	Картометрический метод. Mt=1,00	-
382	431399.32	1246804.70	Картометрический метод. Mt=1,00	-
383	431385.99	1246799.80	Картометрический метод. Mt=1,00	-
384	431382.58	1246798.52	Картометрический метод. Mt=1,00	-
385	431378.87	1246797.05	Картометрический метод. Mt=1,00	-
386	431366.85	1246794.63	Картометрический метод. Mt=1,00	-
387	431359.37	1246795.03	Картометрический метод. Mt=1,00	-
369	431359.45	1246789.63	Картометрический метод. Mt=1,00	-
388	431055.95	1248276.89	Картометрический метод. Mt=1,00	-
389	431067.41	1248344.61	Картометрический метод. Mt=1,00	-
390	431076.91	1248400.73	Картометрический метод. Mt=1,00	-

1	2	3	4	5
391	431077.20	1248402.44	Картометрический метод. Mt=1,00	-
392	431060.83	1248404.54	Картометрический метод. Mt=1,00	-
393	431034.76	1248410.66	Картометрический метод. Mt=1,00	-
394	431036.85	1248422.24	Картометрический метод. Mt=1,00	-
395	431011.91	1248428.51	Картометрический метод. Mt=1,00	-
396	431011.69	1248426.36	Картометрический метод. Mt=1,00	-
397	431010.40	1248419.35	Картометрический метод. Mt=1,00	-
398	430995.28	1248421.88	Картометрический метод. Mt=1,00	-
399	430992.87	1248422.33	Картометрический метод. Mt=1,00	-
400	430988.42	1248403.12	Картометрический метод. Mt=1,00	-
401	430985.63	1248403.69	Картометрический метод. Mt=1,00	-
402	430984.63	1248398.89	Картометрический метод. Mt=1,00	-
403	430982.40	1248388.14	Картометрический метод. Mt=1,00	-
404	430985.93	1248387.46	Картометрический метод. Mt=1,00	-
405	430985.94	1248387.46	Картометрический метод. Mt=1,00	-
406	430985.94	1248387.44	Картометрический метод. Mt=1,00	-
407	430984.77	1248381.76	Картометрический метод. Mt=1,00	-
408	430980.23	1248382.60	Картометрический метод. Mt=1,00	-
409	430979.50	1248379.48	Картометрический метод. Mt=1,00	-
410	430978.93	1248376.81	Картометрический метод. Mt=1,00	-
411	430969.63	1248310.14	Картометрический метод. Mt=1,00	-
412	430967.48	1248295.24	Картометрический метод. Mt=1,00	-
413	430966.95	1248291.57	Картометрический метод. Mt=1,00	-
414	430967.95	1248291.43	Картометрический метод. Mt=1,00	-
415	430971.16	1248290.91	Картометрический метод. Mt=1,00	-
388	431055.95	1248276.89	Картометрический метод. Mt=1,00	-
416	425605.09	1248894.36	Картометрический метод. Mt=1,00	-
417	425609.52	1248911.27	Картометрический метод. Mt=1,00	-
418	425590.46	1248916.39	Картометрический метод. Mt=1,00	-
419	425589.64	1248913.85	Картометрический метод. Mt=1,00	-
420	425594.04	1248906.47	Картометрический метод. Mt=1,00	-
421	425596.88	1248908.15	Картометрический метод. Mt=1,00	-
416	425605.09	1248894.36	Картометрический метод. Mt=1,00	-
422	430824.87	1247539.70	Картометрический метод. Mt=1,00	-
423	430827.82	1247557.96	Картометрический метод. Mt=1,00	-
424	430837.40	1247564.03	Картометрический метод. Mt=1,00	-
425	430841.57	1247592.98	Картометрический метод. Mt=1,00	-
426	430847.01	1247624.36	Картометрический метод. Mt=1,00	-
427	430846.09	1247624.51	Картометрический метод. Mt=1,00	-
428	430834.38	1247626.61	Картометрический метод. Mt=1,00	-
429	430834.80	1247630.15	Картометрический метод. Mt=1,00	-
430	430831.61	1247630.73	Картометрический метод. Mt=1,00	-
431	430828.62	1247631.47	Картометрический метод. Mt=1,00	-
432	430828.14	1247627.39	Картометрический метод. Mt=1,00	-
433	430822.19	1247628.14	Картометрический метод. Mt=1,00	-
434	430795.44	1247632.75	Картометрический метод. Mt=1,00	-
435	430762.97	1247638.35	Картометрический метод. Mt=1,00	-
436	430758.80	1247639.08	Картометрический метод. Mt=1,00	-
437	430748.82	1247580.34	Картометрический метод. Mt=1,00	-

1	2	3	4	5
438	430754.96	1247579.26	Картометрический метод. Mt=1,00	-
439	430796.15	1247572.06	Картометрический метод. Mt=1,00	-
440	430794.19	1247562.43	Картометрический метод. Mt=1,00	-
441	430801.58	1247561.05	Картометрический метод. Mt=1,00	-
442	430800.85	1247557.13	Картометрический метод. Mt=1,00	-
443	430799.15	1247549.30	Картометрический метод. Mt=1,00	-
444	430798.46	1247546.87	Картометрический метод. Mt=1,00	-
445	430796.78	1247541.01	Картометрический метод. Mt=1,00	-
446	430824.26	1247535.97	Картометрический метод. Mt=1,00	-
422	430824.87	1247539.70	Картометрический метод. Mt=1,00	-
447	430680.86	1248328.85	Картометрический метод. Mt=1,00	-
448	430675.92	1248315.04	Картометрический метод. Mt=1,00	-
449	430671.62	1248316.81	Картометрический метод. Mt=1,00	-
450	430661.45	1248289.60	Картометрический метод. Mt=1,00	-
451	430662.84	1248289.19	Картометрический метод. Mt=1,00	-
452	430650.40	1248251.28	Картометрический метод. Mt=1,00	-
453	430645.95	1248252.87	Картометрический метод. Mt=1,00	-
454	430644.26	1248253.37	Картометрический метод. Mt=1,00	-
455	430643.13	1248253.71	Картометрический метод. Mt=1,00	-
456	430631.36	1248259.35	Картометрический метод. Mt=1,00	-
457	430631.04	1248258.55	Картометрический метод. Mt=1,00	-
458	430626.90	1248260.17	Картометрический метод. Mt=1,00	-
459	430639.19	1248285.88	Картометрический метод. Mt=1,00	-
460	430617.77	1248294.01	Картометрический метод. Mt=1,00	-
461	430618.90	1248297.00	Картометрический метод. Mt=1,00	-
462	430618.20	1248297.27	Картометрический метод. Mt=1,00	-
463	430619.13	1248299.70	Картометрический метод. Mt=1,00	-
464	430619.82	1248299.44	Картометрический метод. Mt=1,00	-
465	430637.85	1248346.96	Картометрический метод. Mt=1,00	-
466	430681.48	1248330.59	Картометрический метод. Mt=1,00	-
447	430680.86	1248328.85	Картометрический метод. Mt=1,00	-
467	433145.72	1249840.64	Картометрический метод. Mt=1,00	-
468	433167.18	1249818.99	Картометрический метод. Mt=1,00	-
469	433163.13	1249815.03	Картометрический метод. Mt=1,00	-
470	433125.36	1249778.74	Картометрический метод. Mt=1,00	-
471	433108.66	1249797.85	Картометрический метод. Mt=1,00	-
472	433110.88	1249821.95	Картометрический метод. Mt=1,00	-
473	433114.72	1249849.65	Картометрический метод. Mt=1,00	-
474	433124.13	1249839.94	Картометрический метод. Mt=1,00	-
475	433135.62	1249851.07	Картометрический метод. Mt=1,00	-
467	433145.72	1249840.64	Картометрический метод. Mt=1,00	-
3. Сведения о характерных точках части (частей) границы объекта землеустройства				
Часть №				
1	2	3	4	5
-	-	-	-	-

Раздел 3

Сведения о местоположении измененных (уточненных) границ объекта землеустройства						
1. Система координат			МСК-68			
2. Сведения о характерных точках границ объекта землеустройства						
Обозначение характерных точек границ	Существующие координаты, м		Измененные (уточненные) координаты, м		Метод определения координат и средняя квадратическая погрешность положения характерной точки (M _t), м	Описание закрепления точки
	X	Y	X	Y		
1	2	3	4	5	6	7
-	-	-	-	-	-	-
3. Сведения о характерных точках части (частей) границы объекта землеустройства						
		Часть №				
1	2	3	4	5	6	7
-	-	-	-	-	-	-
4. Сведения о частях границ объекта землеустройства, совпадающих с местоположением внешних границ природных объектов и (или) объектов искусственного происхождения						
Обозначение части границ		Существующее описание прохождения части границ	Измененное (уточненное) описание прохождения части границ			
от точки	до точки					
1	2	3	4			

