



**УПРАВЛЕНИЕ ПО ГОСУДАРСТВЕННОЙ ОХРАНЕ ОБЪЕКТОВ
КУЛЬТУРНОГО НАСЛЕДИЯ ТАМБОВСКОЙ ОБЛАСТИ**

ПРИКАЗ

«20» 01 2017 г.

г. Тамбов

№ 4

Об утверждении границ и режима использования территории выявленного объекта культурного наследия «Госпиталь Красного Креста» (г. Тамбов, ул. Красноармейская, 3)

В соответствии с Федеральным законом от 25.06.2002 № 73-ФЗ «Об объектах культурного наследия (памятниках истории и культуры) народов Российской Федерации» ПРИКАЗЫВАЮ:

1. Утвердить границы территории выявленного объекта культурного наследия «Госпиталь Красного Креста», расположенного по адресу: г. Тамбов, ул. Красноармейская, 3 (далее — объект культурного наследия), согласно приложению № 1 к настоящему приказу.

2. Утвердить режим использования территории объекта культурного наследия согласно приложению № 2 к настоящему приказу.

3. Контроль за исполнением настоящего приказа оставляю за собой.

4. Опубликовать настоящий приказ на «Официальном интернет-портале правовой информации» (www.pravo.gov.ru) и на сайте сетевого издания «Тамбовская жизнь» (www.tamlife.ru).

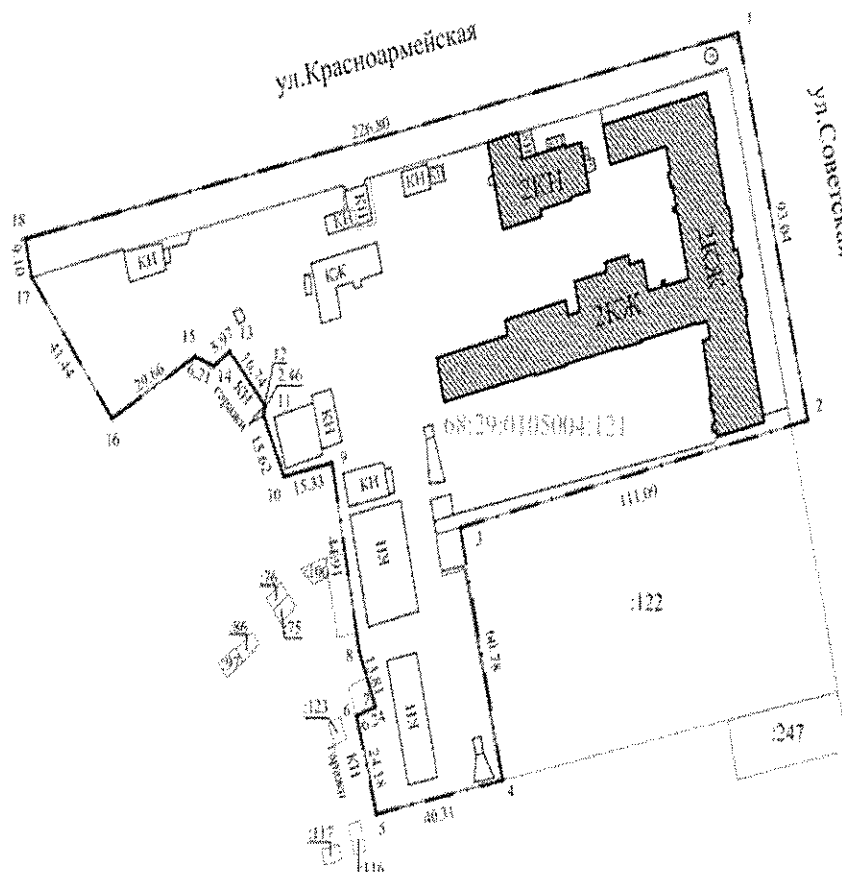
Начальник управления

В.И. Копылов




ПРИЛОЖЕНИЕ № 1
УТВЕРЖДЕНЫ
приказом управления по государственной
охране объектов культурного наследия области
от 20.01.2014 № 4

Границы
территории выявленного объекта культурного наследия «Госпиталь
Красного Креста», расположенного по адресу:
г. Тамбов, ул. Красноармейская, 3

1. Схема границ территории выявленного объекта культурного наследия «Госпиталь Красного Креста», расположенного по адресу: г. Тамбов, ул. Красноармейская, 3 (далее — объект культурного наследия):



Условные обозначения:

-  - выявленный объект культурного наследия
-  - граница территории объекта культурного наследия
-  - граница земельного участка стоящего на кадастровом учете

Продолжение приложения № 1

2. Территория объекта культурного наследия состоит из одного замкнутого контура, расположенного на земельном участке с кадастровым номером 68:29:0105004:121.

Границы территории объекта культурного наследия проходят: от точки 1, расположенной на северо-восточном углу территории объекта культурного наследия, в юго-восточном направлении по линии параллельной линии главного фасада объекта культурного наследия по ул. Советская в 93,04 м до точки 2; от поворотной точки 2, в юго-западном направлении, по линии южной части границы земельного участка с кадастровым номером 68:29:0105004:121 в 111,09 м до точки 3; от точки 3, по ломаной линии в западном направлении, через точку 4, в 101,09 м до точки 5; от точки 5, расположенной на юго-западном углу территории объекта культурного наследия по ломаной линии в северо-западном направлении, дворовой части территории объекта культурного наследия, через точки 6, 7, 8 в 89,14 м до точки 9; от точки 9, продолжая северо-западное направление, по линии границы земельного участка с кадастровым номером 68:29:0105004:121, его западной (дворовой) части территории, через точки 10, 11, 12, 13, 14 в 62,33 м до точки 15; от точки 15, продолжая северо-западное направление, по ломаной линии границы земельного участка с кадастровым номером 68:29:0105004:121, его западной (дворовой) части территории, через точки 16, 17, в 80,20 м до точки 18; от поворотной точки 18, расположенной на северо-западном углу территории объекта культурного наследия по улице Красноармейская, в северо-восточном направлении, по северной границе земельного участка с кадастровым номером 68:29:0105004:121 в 226,80 м до исходной точки 1.

Продолжение приложения № 1

3. Координаты характерных (поворотных) точек границ территории объекта культурного наследия в местной системе координат (МСК — 68):

№ точки	Дирекционные углы (град. мин. сек.)	Длина линии(м)	X координата	Y координата
1			428531,53	1249367,35
	165° 48' 30"	93,04		
2			428441,33	1249390,16
	256° 28' 31"	111,09		
3			428415,35	1249282,15
	166° 45' 01"	60,78		
4			428356,19	1249296,08
	258° 03' 36"	40,31		
5			428347,85	1249256,64
	344° 21' 15"	24,18		
6			428371,13	1249250,12
	69° 44' 03"	6,24		
7			428373,29	1249255,97
	338° 11' 27"	13,81		
8			428386,11	1249250,84
	348° 30' 18"	44,91		
9			428430,12	1249241,89
	257° 22' 41"	15,33		
10			428426,77	1249226,93
	335° 32' 05"	15,62		
11			428440,99	1249220,46
	8° 25' 37"	2,46		
12			428443,42	1249220,82
	318° 40' 55"	16,74		
13			428455,99	1249209,77
	234° 41' 08"	5,97		
14			428452,54	1249204,9
	290° 34' 01"	6,21		
15			428454,72	1249199,09
	240° 02' 48"	29,66		
16			428439,91	1249173,39
	322° 23' 30"	41,44		
17			428472,74	1249148,1
	347° 18' 26"	9,1		
18			428481,62	1249146,1
	77° 17' 16"	226,81		
1			428531,53	1249367,35

Площадь участка 19768 кв.м.

Продолжение приложения № 1

4. Координаты характерных (поворотных) точек границ территории объекта культурного наследия во всемирной WGS-84:

№ точки	широта			долгота		
	град.	мин.	сек.	град.	мин.	сек.
1	52	42	3.27327	41	28	20.04011
2	52	42	0.35535	41	28	21.25558
3	52	41	59.51431	41	28	15.50393
4	52	41	57.60052	41	28	16.24629
5	52	41	57.33050	41	28	14.14610
6	52	41	58.08358	41	28	13.79867
7	52	41	58.15349	41	28	14.11018
8	52	41	58.56820	41	28	13.83687
9	52	41	59.99190	41	28	13.35983
10	52	41	59.88343	41	28	12.56319
11	52	42	0.34342	41	28	12.21850
12	52	42	0.42203	41	28	12.23765
13	52	42	0.82861	41	28	11.64907
14	52	42	0.71697	41	28	11.38976
15	52	42	0.78746	41	28	11.08034
16	52	42	0.30819	41	28	9.71188
17	52	42	1.37010	41	28	8.36475
18	52	42	1.65736	41	28	8.25815

ПРИЛОЖЕНИЕ № 2

УТВЕРЖДЕН

приказом управления по государственной
охране объектов культурного наследия области
от 20.01.2017 № 4

Режим

использования территории выявленного объекта культурного наследия
«Госпиталь Красного Креста», расположенного по адресу:
г. Тамбов, ул. Красноармейская, 3

На территории выявленного объекта культурного наследия
«Госпиталь Красного Креста», расположенного по адресу: г. Тамбов,
ул. Красноармейская, 3 (далее — объект культурного наследия):

разрешается:

проведение работ, направленных на сохранение объекта культурного наследия (ремонт, реставрация, консервация, приспособление памятника для современного использования) без изменения его особенностей, составляющих предмет охраны, на основании проектной документации, выполненной, согласованной и утвержденной в порядке, установленном законодательством Российской Федерации;

модернизация инженерных сетей, не создающая угрозу объекту культурного наследия;

благоустройство, в том числе устройство отмосток и иных сооружений инженерной защиты объекта культурного наследия, с учетом влияния светового потока на восприятие объекта культурного наследия;

проведение земляных работ (при прокладке и реконструкции инженерных сетей, обеспечивающих эксплуатацию объекта культурного наследия). Проведение земляных работ и благоустройство территории осуществляется на основании разрешения государственного органа охраны объектов культурного наследия при условии обеспечения сохранности объекта культурного наследия при проведении указанных работ;

запрещается:

снос объекта культурного наследия;

возведение пристроек к объекту культурного наследия и изменение традиционных характеристик здания, влекущие за собой причинение вреда в виде реального ущерба и умаление его историко – культурной ценности;

парковка автотранспорта (за исключением автомашин специального назначения);

реконструкция и прокладка новых инженерных коммуникаций и сетей, не относящихся к объекту культурного наследия;

прокладка открытых коммуникаций;

размещение рекламных конструкций, закрывающих обзор объекта культурного наследия;

Продолжение приложения № 2

проведение любых строительных, землеустроительных, земляных работ, не направленных на сохранение объекта культурного наследия, в том числе установка временных сооружений, навесов, гаражей.