



АДМИНИСТРАЦИЯ ТАМБОВСКОЙ ОБЛАСТИ

УПРАВЛЕНИЕ ПО ГОСУДАРСТВЕННОЙ ОХРАНЕ ОБЪЕКТОВ
КУЛЬТУРНОГО НАСЛЕДИЯ

ПРИКАЗ

« 25 » 05 2017 г.

г. Тамбов

№ 109

Об утверждении границ и режима использования территории объекта культурного наследия регионального значения «Дом жилой» (Тамбовская область, г. Тамбов, ул. Лермонтовская, 17)

В соответствии с Федеральным законом от 25.06.2002 №73-ФЗ «Об объектах культурного наследия (памятниках истории и культуры) народов Российской Федерации», ПРИКАЗЫВАЮ:

1. Утвердить границы территории объекта культурного наследия регионального значения «Дом жилой», расположенного по адресу: Тамбовская область, г. Тамбов, ул. Лермонтовская, 17 (далее – объект культурного наследия), согласно приложению № 1 к настоящему приказу.


2. Утвердить режим использования территории объекта культурного наследия согласно приложению № 2 к настоящему приказу.

3. Контроль за исполнением настоящего приказа оставляю за собой.

4. Опубликовать настоящий приказ на «Официальном интернет-портале правовой информации» (www.pravo.gov.ru) и на сайте сетевого издания «Тамбовская жизнь» (www.tamlife.ru).

Начальник управления

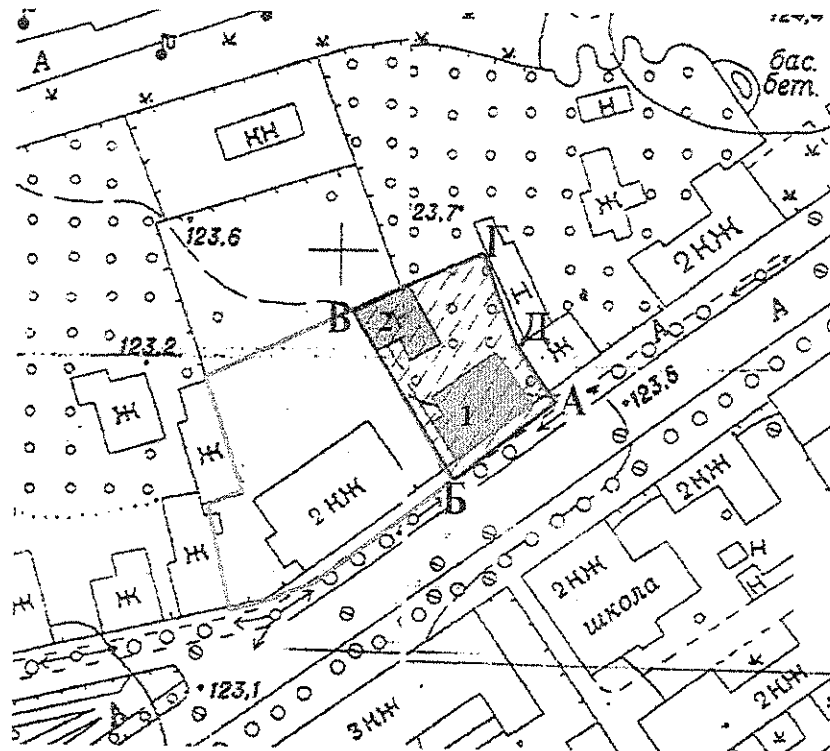
В.И. Копылов






Приложение №1
утверждены
приказом управления по государственной
охране объектов культурного наследия области
от 13.02.2017 г. № 109

Границы
территории объекта культурного наследия
регионального значения «Дом жилой», расположенного по адресу:
Тамбовская область, г. Тамбов, ул. Лермонтовская, 17

1. Схема границ территории объекта культурного наследия
регионального значения «Дом жилой», расположенного по адресу:
Тамбовская область, г. Тамбов, ул. Лермонтовская, 17
(далее – объект культурного наследия)



Условные обозначения

-  1 Объект культурного наследия
-  Территория объекта культурного наследия
-  Хозяйственная постройка (№2)

2. Территория объекта культурного наследия состоит из одного замкнутого контура.

Границы территории объекта культурного наследия проходят: От точки А в юго-западном направлении, на расстоянии 2 м от юго-восточного фасада здания-памятника до точки Б. От точки Б, в северо-западном направлении, на расстоянии 2 м от юго-западного фасада здания-памятника и параллельно ему, до точки В. От точки В в северо-восточном направлении, по северной стене хозяйственной постройки и далее до точки Г. От точки Г, расположенной на восточной границе участка, в юго-восточном направлении, по юго-западной стене жилого дома №15 и далее до исходной точки А.

3. Координаты характерных поворотных точек границ территории объекта культурного наследия в местной системе координат (МСК – 68):

№ характерной точки	Координаты точек в местной системе координат	
	X	Y
А	429841.50	1248525.29
Б	429825.27	1248502.39
В	429861.22	1248479.23
Г	429874.38	1248509.36
Д	429852.76	1248517.31

Приложение №2
утвержден
приказом управления по государственной
охране объектов культурного наследия области
от 25.05.2017 г. № 109

Режим

использования территории объекта культурного наследия регионального значения «Дом жилой», расположенного по адресу: Тамбовская область, г. Тамбов, ул. Лермонтовская, 17

На территории объекта культурного наследия регионального значения «Дом жилой», расположенного по адресу: Тамбовская область, г. Тамбов, ул. Лермонтовская, 17 (далее - объект культурного наследия)

Разрешается:

ведение хозяйственной деятельности, не противоречащей требованиям обеспечения сохранности объекта культурного наследия и позволяющей обеспечить функционирование объекта культурного наследия в современных условиях, в том числе:

- проведение работ по сохранению объекта культурного наследия и его отдельных элементов, сохранению и воссозданию историко-градостроительной среды объекта культурного наследия (на основании историко-культурных исследований);

- благоустройство территории, устройство плиточного и иного покрытия, элементов освещения, малых архитектурных форм;

- озеленение территории с учетом визуального восприятия объектов культурного наследия.

Запрещается:

- строительство объектов капитального строительства;

- установка временных и некапитальных сооружений, кроме детских игровых сооружений;

- проведение земляных и строительных работ, за исключением работ по сохранению объекта культурного наследия и его отдельных элементов, сохранению и воссозданию историко-градостроительной среды объектов культурного наследия (на основании историко-культурных исследований).

Требования к объекту капитального строительства, расположенному в границах территории объекта культурного наследия: хозяйственной постройке (№2)

Разрешается:

- ремонт и реконструкция без увеличения объемно-пространственных характеристик хозяйственной постройки (№2) при наличии получившей положительное заключение государственной историко-культурной экспертизы документации (или разделов документации), обосновывающей меры по обеспечению сохранности объекта культурного наследия при проведении указанных работ и согласования регионального органа охраны объектов культурного наследия;

- снижение диссонирующего влияния хозяйственной постройки (№2) путем ремонта фасадов с использованием характерных исторических элементов, окраска фасадов в неяркие цвета, использование кровельного покрытия нейтральной колористики.

Запрещается:

- увеличение объемно-пространственных характеристик хозяйственной постройки (№2);

- осуществление производства работ по реконструкции и ремонту хозяйственной постройки (№2) без согласования регионального органа охраны объектов культурного наследия;

- использование при реконструкции и ремонте хозяйственной постройки (№2) сайдинга, больших площадей остекления, ярких колористических решений в отделке фасадов и кровельном покрытии.