



АДМИНИСТРАЦИЯ ТАМБОВСКОЙ ОБЛАСТИ

УПРАВЛЕНИЕ ПО ГОСУДАРСТВЕННОЙ ОХРАНЕ ОБЪЕКТОВ  
КУЛЬТУРНОГО НАСЛЕДИЯ

ПРИКАЗ

«25» 05 2017 г.

г. Тамбов

№ 126

Об утверждении границ и режима использования территории объекта культурного наследия регионального значения «Мост через р. Студенец по ул. Советской, 1788 г.» (Тамбовская область, г. Тамбов, ул. Советская)

В соответствии с Федеральным законом от 25.06.2002 №73-ФЗ «Об объектах культурного наследия (памятниках истории и культуры) народов Российской Федерации», ПРИКАЗЫВАЮ:

1. Утвердить границы территории объекта культурного наследия регионального значения «Мост через р. Студенец по ул. Советской, 1788 г.», расположенного по адресу: Тамбовская область, г. Тамбов, ул. Советская (далее – объект культурного наследия), согласно приложению № 1 к настоящему приказу.


2. Утвердить режим использования территории объекта культурного наследия согласно приложению № 2 к настоящему приказу.

3. Контроль за исполнением настоящего приказа оставляю за собой.

4. Опубликовать настоящий приказ на «Официальном интернет-портале правовой информации» ([www.pravo.gov.ru](http://www.pravo.gov.ru)) и на сайте сетевого издания «Тамбовская жизнь» ([www.tamlife.ru](http://www.tamlife.ru)).

Начальник управления

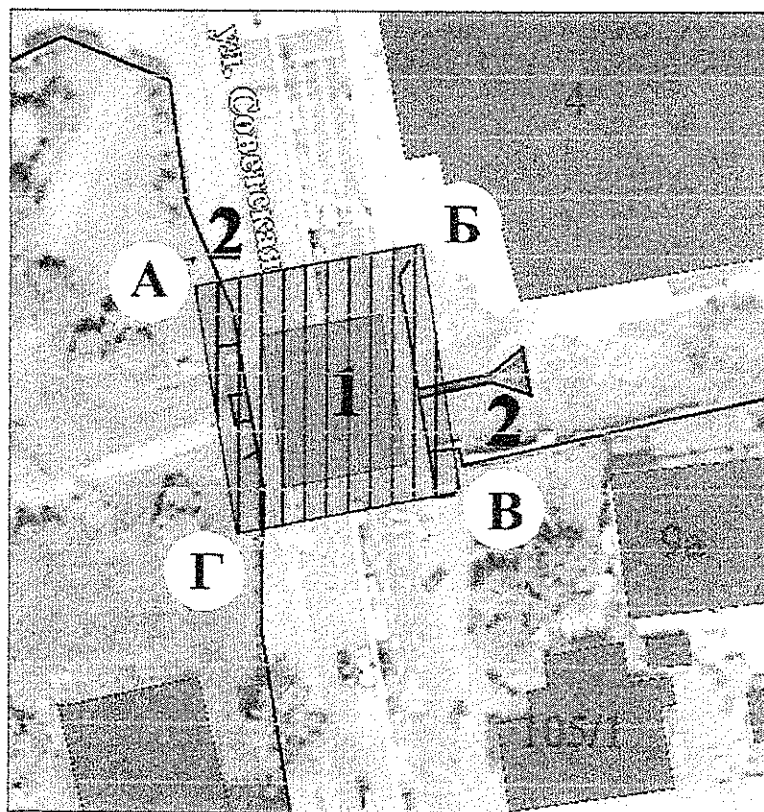
В.И. Копылов







Приложение №1  
утверждены  
приказом управления по государственной  
охране объектов культурного наследия области  
от 25.05.2017 г. № 126

Границы  
территории объекта культурного наследия  
регионального значения «Мост, через р. Студенец по ул. Советской, 1788 г.»,  
расположенного по адресу: Тамбовская область, г. Тамбов, ул. Советская

1. Схема границ территории объекта культурного наследия  
регионального значения «Мост, через р. Студенец по ул. Советской, 1788  
г.», расположенного по адресу: Тамбовская область, г. Тамбов, ул.  
Советская (далее – объект культурного наследия):



Условные обозначения:

- |   |   |   |   |
|---|---|---|---|
|  | Объект культурного наследия                     |  | Объекты капитального строительства, расположенные в границах территории объекта культурного наследия: |
|  | Территория объекта культурного наследия         | 2.  | Забор.  |
|  | Границы территории объекта культурного наследия |   |   |

2. Территория объекта культурного наследия состоит из одного замкнутого контура.

Границы территории объекта культурного наследия проходят: от точки А, расположенной у основания дорожной насыпи, на расстоянии 10 м от основания свода моста. От точки А в восточном направлении, через проезжую часть ул. Советской, до точки Б, расположенной с северо-востока, у основания дорожной насыпи, на расстоянии 10 м от основания свода моста. От точки Б в южном направлении, через русло реки Студенец, до основания дорожной насыпи, в 10 метрах к юго-востоку от основания свода моста, к точке В. От точки В, в западном направлении, через проезжую часть улицы Советской, к точке Г, расположенной у основания дорожной насыпи, в 10 метрах от южного свода моста. От точки Г в северном направлении параллельно проезжей части улицы Советской, через русло реки Студенец, к исходной точке А.

3. Координаты характерных поворотных точек границ территории объекта культурного наследия в местной системе координат (МСК – 68):

№ характерной точки	Координаты точек в местной системе координат	
	X	Y
А	431692.43	1248126.69
Б	431701.17	1248175.89
В	431648.08	1248185.62
Г	431639.31	1248136.43

Приложение №2  
утвержден  
приказом управления по государственной  
охране объектов культурного наследия области  
от 25.05.2017 г. № 1426

Режим

использования территории объекта культурного наследия регионального значения «Мост, через р. Студенец по ул. Советской, 1788 г.», расположенного по адресу: Тамбовская область, г. Тамбов, ул. Советская

На территории объекта культурного наследия регионального значения «Мост, через р. Студенец по ул. Советской, 1788 г.», расположенного по адресу: Тамбовская область, г. Тамбов, ул. Советская  
(далее - объект культурного наследия)

Разрешается:

ведение хозяйственной деятельности, не противоречащей требованиям обеспечения сохранности объектов культурного наследия и позволяющей обеспечить функционирование объекта культурного наследия в современных условиях, в том числе:

- проведение работ по сохранению объектов культурного наследия и его отдельных элементов, сохранению и воссозданию историко-градостроительной среды объекта культурного наследия, в т.ч. утраченного парапета (на основании историко-культурных исследований);
- благоустройство территории, устройство плиточного и иного покрытия, элементов освещения, малых архитектурных форм;
- озеленение территории с учетом визуального восприятия объектов культурного наследия.

Запрещается:

- строительство объектов капитального строительства;
- установка временных и некапитальных сооружений;
- динамические, вибро-нагрузки на элементы моста;
- проведение земляных и строительных работ, за исключением работ по сохранению объекта культурного наследия и его отдельных элементов, сохранению и воссозданию историко-градостроительной среды объектов культурного наследия (на основании историко-культурных исследований).