



АДМИНИСТРАЦИЯ ТАМБОВСКОЙ ОБЛАСТИ

УПРАВЛЕНИЕ ПО ГОСУДАРСТВЕННОЙ ОХРАНЕ ОБЪЕКТОВ
КУЛЬТУРНОГО НАСЛЕДИЯ

ПРИКАЗ

« 25 » 05 2017 г.

г. Тамбов

№ 119

Об утверждении границ и режима использования территории объекта культурного наследия федерального значения «Преображенский собор» (Тамбовская область, г. Тамбов, пл. Соборная, 4)

В соответствии с Федеральным законом от 25.06.2002 №73-ФЗ «Об объектах культурного наследия (памятниках истории и культуры) народов Российской Федерации», ПРИКАЗЫВАЮ:

1. Утвердить границы территории объекта культурного наследия федерального значения «Преображенский собор», расположенного по адресу: Тамбовская область, г. Тамбов, пл. Соборная, 4 (далее – объект культурного наследия), согласно приложению № 1 к настоящему приказу.

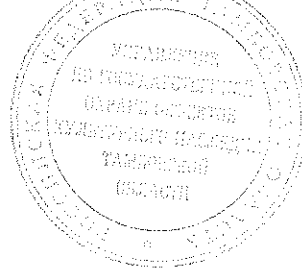
2. Утвердить режим использования территории объекта культурного наследия согласно приложению № 2 к настоящему приказу.

3. Контроль за исполнением настоящего приказа оставляю за собой.

4. Опубликовать настоящий приказ на «Официальном интернет-портале правовой информации» (www.pravo.gov.ru) и на сайте сетевого издания «Тамбовская жизнь» (www.tamlife.ru).

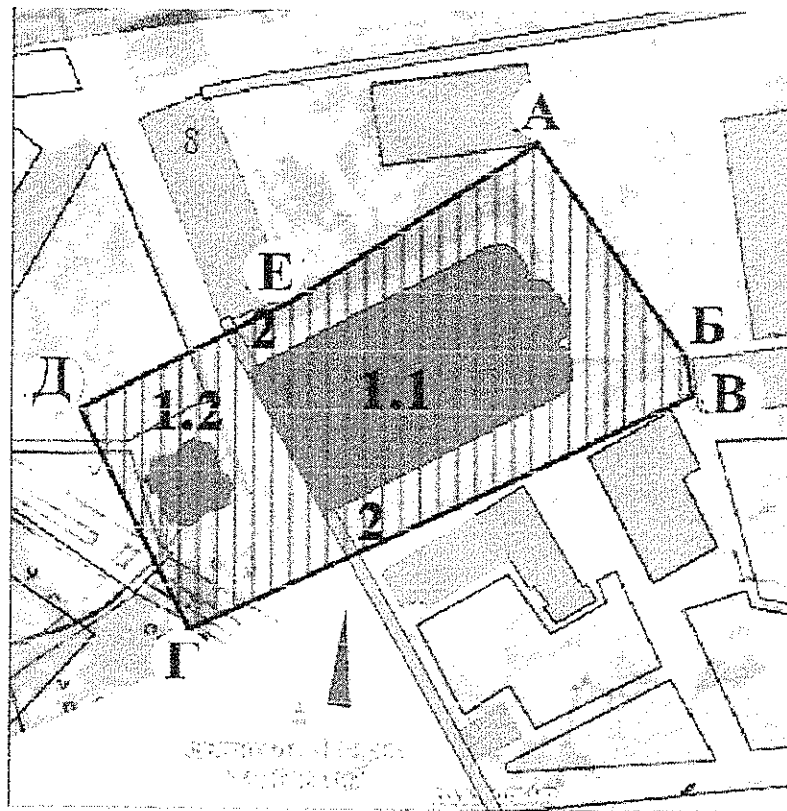
Начальник управления

В.И. Копылов







Приложение №1
утверждены
приказом управления по государственной
охране объектов культурного наследия области
от 25.05.2017 г. № 119

Границы
территории объекта культурного наследия
федерального значения «Преображенский собор», расположенного по
адресу: Тамбовская область, г. Тамбов, пл. Соборная, 4
1. Схема границ территории объекта культурного наследия
федерального значения «Преображенский собор», расположенного по
адресу: Тамбовская область, г. Тамбов, пл. Соборная, 4 (далее – объект
культурного наследия):



Условные обозначения:

- | | |
|--|---|
|  Объект культурного наследия:
1.1. Преображенский собор
1.2. Колокольня |  Объекты капитального строительства,
расположенные в границах территории
объекта культурного наследия:
2. Ограда. |
|  Территория объекта
культурного наследия | |
|  Границы территории объекта
культурного наследия | |

2. Территория объекта культурного наследия состоит из одного замкнутого контура.

Границы территории объекта культурного наследия проходят: от точки А, расположенной в юго-восточном углу хозяйственного строения, в юго-восточном направлении, параллельно восточному фасаду здания-памятника, через точку Б, расположенной в северо-западном углу кадастрового участка 68:29:0214023:115, до точки В, расположенной у западного фасада строения. От точки В в западном направлении, параллельно плоскости южного фасада памятника, до точки Г, расположенной в 10 метрах от южного фасада колокольни. От точки Г, в северо-западном направлении на расстоянии 3 метров от западного фасада колокольни, до точки Д, расположенной в 10 метрах от северного фасада колокольни. От точки Д, в северо-восточном направлении параллельно плоскости северного фасада, через точку Е, расположенной в юго-восточном углу жилого дома по ул. Степана Разина 8, до исходной точки А.

3. Координаты характерных поворотных точек границ территории объекта культурного наследия в местной системе координат (МСК – 68):

№ характерной точки	Координаты точек в местной системе координат	
	X	Y
А	430184.50	1248862.95
Б	430228.04	1248844.59
В	430240.56	1248870.23
Г	430227.67	1248889.71
Д	430225.52	1248891.09
Е	430204.49	1248892.32

Приложение №2
утвержден
приказом управления по государственной
охране объектов культурного наследия области
от 25.05.2017 г. № 119

Режим

использования территории объекта культурного наследия федерального значения «Преображенский собор», расположенного по адресу: Тамбовская область, г. Тамбов, пл. Соборная, 4

На территории объекта культурного наследия федерального значения «Преображенский собор», расположенного по адресу: Тамбовская область, г. Тамбов, пл. Соборная, 4 (далее - объект культурного наследия)

Разрешается:

ведение хозяйственной деятельности, не противоречащей требованиям обеспечения сохранности объекта культурного наследия и позволяющей обеспечить функционирование объекта культурного наследия в современных условиях, в том числе:

- проведение работ по сохранению объекта культурного наследия и его отдельных элементов, сохранению и воссозданию историко-градостроительной среды объекта культурного наследия (на основании историко-культурных исследований);
- установка памятных знаков и иной историко-культурной информации, относящихся к объекту культурного наследия;
- благоустройство территории, устройство плиточного и иного покрытия, элементов освещения, малых архитектурных форм;
- озеленение территории с учетом визуального восприятия объекта культурного наследия;
- музеефикация археологических сохранившихся участков культурного слоя и (или) исследуемых методами археологических раскопок конструктивных составляющих объектов археологического наследия.

Запрещается:

- строительство объектов капитального строительства;
- установка временных и некапитальных сооружений, рекламных конструкций;
- проведение земляных и строительных работ, за исключением работ по сохранению объекта культурного наследия и его отдельных элементов, сохранению и воссозданию историко-градостроительной среды объекта культурного наследия (на основании историко-культурных исследований).

Требования к объектам капитального строительства, расположенным в границах территории объекта культурного наследия: ограда (№ 2)

Разрешается:

- ремонт и реконструкция без увеличения объемно-пространственных характеристик при наличии получившей положительное заключение государственной историко-культурной экспертизы документации (или разделов документации), обосновывающей меры по обеспечению сохранности объекта культурного наследия при проведении указанных работ и согласования регионального органа охраны объектов культурного наследия;

Запрещается:

- снос ограды.