



АДМИНИСТРАЦИЯ ТАМБОВСКОЙ ОБЛАСТИ

УПРАВЛЕНИЕ ПО ГОСУДАРСТВЕННОЙ ОХРАНЕ ОБЪЕКТОВ
КУЛЬТУРНОГО НАСЛЕДИЯ

ПРИКАЗ

« 25 » 05 2017 г.

г. Тамбов

№ 113

Об утверждении границ и режима использования территории объекта культурного наследия регионального значения «Дом, в котором в 1904-1908гг. жил революционер, руководитель подпольных кружков, Усиевич Григорий Александрович» (Тамбовская область, г. Тамбов, ул. Советская/ ул. Сергеева-Ценского, 52/23)

В соответствии с Федеральным законом от 25.06.2002 №73-ФЗ «Об объектах культурного наследия (памятниках истории и культуры) народов Российской Федерации», ПРИКАЗЫВАЮ:

1. Утвердить границы территории объекта культурного наследия регионального значения «Дом, в котором в 1904-1908гг. жил революционер, руководитель подпольных кружков, Усиевич Григорий Александрович», расположенного по адресу: Тамбовская область, г. Тамбов, ул. Советская/ ул. Сергеева-Ценского, 52/23 (далее – объект культурного наследия), согласно приложению № 1 к настоящему приказу.


2. Утвердить режим использования территории объекта культурного наследия согласно приложению № 2 к настоящему приказу.

3. Контроль за исполнением настоящего приказа оставляю за собой.

4. Опубликовать настоящий приказ на «Официальном интернет-портале правовой информации» (www.pravo.gov.ru) и на сайте сетевого издания «Тамбовская жизнь» (www.tamlife.ru).

Начальник управления

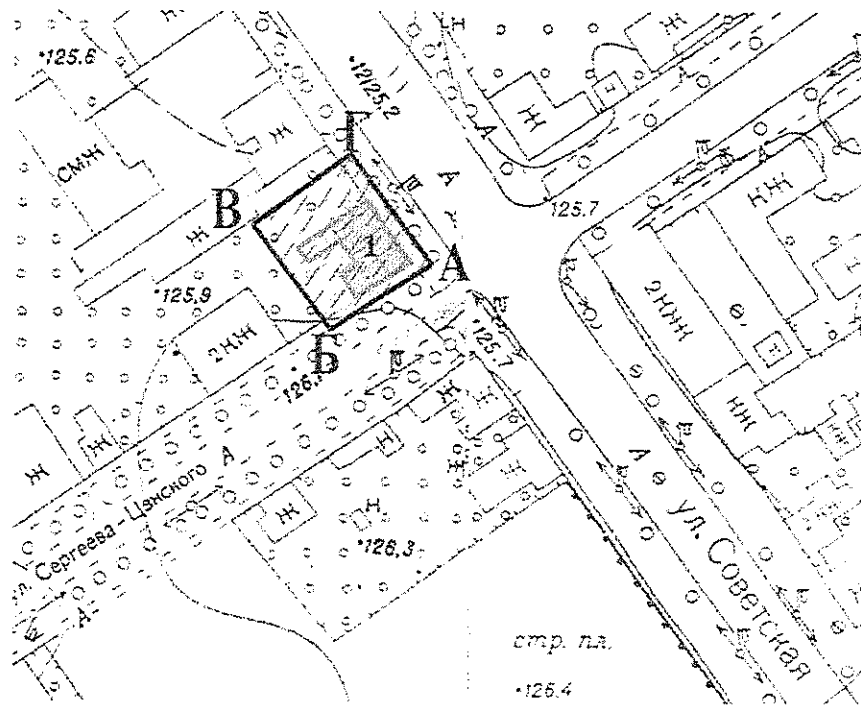
В.И. Копылов



Приложение №1
утверждены
приказом управления по государственной
охране объектов культурного наследия области
от 25.08.2017 г. № 113

Границы
территории объекта культурного наследия
регионального значения «Дом, в котором в 1904-1908 гг. жил революционер,
руководитель подпольных кружков, Усиевич Григорий Александрович»,
расположенного по адресу: Тамбовская область, г. Тамбов,
ул. Советская / ул. Сергеева-Ценского, 52/23


1. Схема границ территории объекта культурного наследия
регионального значения «Дом, в котором в 1904-1908 гг. жил революционер,
руководитель подпольных кружков, Усиевич Григорий Александрович»,
расположенного по адресу: Тамбовская область, г. Тамбов,
ул. Советская / ул. Сергеева-Ценского, 52/23
(далее – объект культурного наследия)



Условные обозначения



Объект культурного наследия



Территория объекта культурного наследия

2. Территория объекта культурного наследия состоит из одного замкнутого контура.

Границы территории объекта культурного наследия проходят: от точки А в юго-западном направлении, на расстоянии 2 м от юго-восточного фасада здания-памятника и параллельно ему, до точки Б. От точки Б в северо-западном направлении вдоль границы участка, до точки В. От точки В, в северо-восточном направлении, вдоль границы участка до точки Г. От точки Г в юго-восточном направлении, на расстоянии 2 м от северо-восточного фасада здания-памятника до исходной точки А.

3. Координаты характерных поворотных точек границ территории объекта культурного наследия в местной системе координат (МСК – 68):

№ характерной точки	Координаты точек в местной системе координат	
	X	Y
А	429554.75	1248871.42
Б	429537.64	1248847.60
В	429563.78	1248829.03
Г	429581.32	1248852.45

Приложение №2
утвержден
приказом управления по государственной
охране объектов культурного наследия области
от 25.05.2017 г. № 113

Режим

использования территории объекта культурного наследия регионального значения «Дом, в котором в 1904-1908 гг. жил революционер, руководитель подпольных кружков, Усиевич Григорий Александрович», расположенного по адресу: Тамбовская область, г. Тамбов, ул. Советская / ул. Сергеева-Ценского, 52/23

На территории объекта культурного наследия регионального значения «Дом, в котором в 1904-1908 гг. жил революционер, руководитель подпольных кружков, Усиевич Григорий Александрович», расположенного по адресу: Тамбовская область, г. Тамбов, ул. Советская / ул. Сергеева-Ценского, 52/23 (далее - объект культурного наследия)

Разрешается:

ведение хозяйственной деятельности, не противоречащей требованиям обеспечения сохранности объекта культурного наследия и позволяющей обеспечить функционирование объекта культурного наследия в современных условиях, в том числе:

- проведение работ по сохранению объекта культурного наследия и его отдельных элементов, сохранению и воссозданию историко-градостроительной среды объекта культурного наследия (на основании историко-культурных исследований);
- благоустройство территории, устройство плиточного и иного покрытия, элементов освещения, малых архитектурных форм;
- озеленение территории с учетом визуального восприятия объектов культурного наследия.

Запрещается:

- строительство объектов капитального строительства;
- установка временных и некапитальных сооружений, кроме детских игровых сооружений;
- проведение земляных и строительных работ, за исключением работ по сохранению объекта культурного наследия и его отдельных элементов, сохранению и воссозданию историко-градостроительной среды объектов культурного наследия (на основании историко-культурных исследований).