



АДМИНИСТРАЦИЯ ТАМБОВСКОЙ ОБЛАСТИ

УПРАВЛЕНИЕ ПО ГОСУДАРСТВЕННОЙ ОХРАНЕ ОБЪЕКТОВ
КУЛЬТУРНОГО НАСЛЕДИЯ

ПРИКАЗ

«25» 05 2017 г.

г. Тамбов

№ 128

Об утверждении границ и режима использования территории объекта культурного наследия регионального значения «Здание Носовского городского приюта для мальчиков» (Тамбовская область, г. Тамбов, ул. Карла Маркса, 153)

В соответствии с Федеральным законом от 25.06.2002 №73-ФЗ «Об объектах культурного наследия (памятниках истории и культуры) народов Российской Федерации», ПРИКАЗЫВАЮ:

1. Утвердить границы территории объекта культурного наследия регионального значения «Здание Носовского городского приюта для мальчиков» расположенного по адресу: Тамбовская область, г. Тамбов, ул. Карла Маркса, 153 (далее – объект культурного наследия), согласно приложению № 1 к настоящему приказу.


2. Утвердить режим использования территории объекта культурного наследия согласно приложению № 2 к настоящему приказу.

3. Контроль за исполнением настоящего приказа оставляю за собой.

4. Опубликовать настоящий приказ на «Официальном интернет-портале правовой информации» (www.pravo.gov.ru) и на сайте сетевого издания «Тамбовская жизнь» (www.tamlife.ru).

Начальник управления

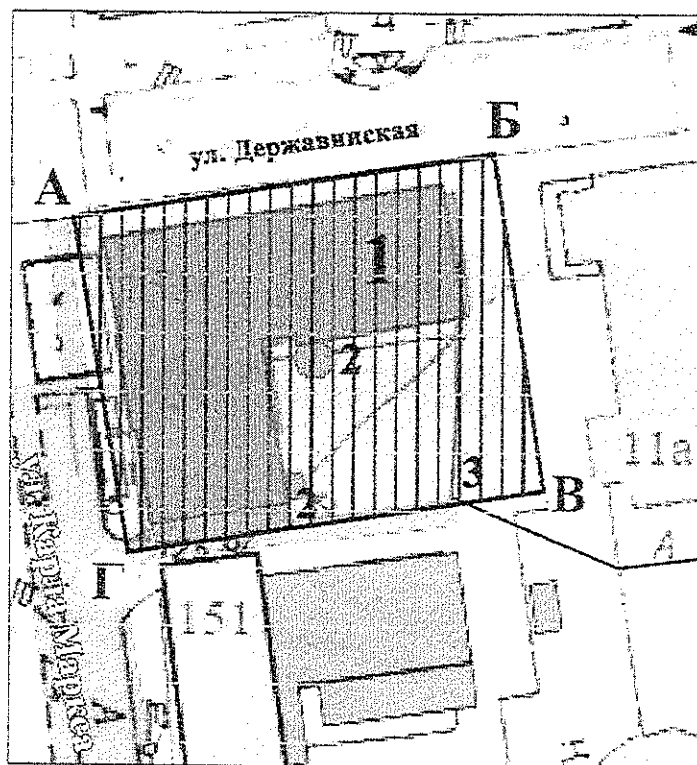
В.И. Копылов







Приложение №1
утверждены
приказом управления по государственной
охране объектов культурного наследия области
от 15.05.2017 г. № 128

Границы
территории объекта культурного наследия
регионального значения «Здание Носовского городского приюта для
мальчиков», расположенного по адресу: Тамбовская область,
г. Тамбов, ул. Карла Маркса, 153

1. Схема границ территории объекта культурного наследия
регионального значения «Здание Носовского городского приюта для
мальчиков», расположенного по адресу: Тамбовская область,
г. Тамбов, ул. Карла Маркса, 153 (далее – объект культурного наследия):



Условные обозначения:

- | | |
|---|---|
|  Объект культурного наследия |  Объекты капитального строительства, расположенные в границах территории объекта культурного наследия: |
|  Территория объекта культурного наследия | 2. Хоз. пристройка. |
|  Границы территории объекта культурного наследия | 3. Забор. |

2. Территория объекта культурного наследия состоит из одного замкнутого контура.

Границы территории объекта культурного наследия проходят: от точки А, расположенной на удалении 2 метров от северо-западного угла здания-памятника, в восточном направлении, параллельно плоскости фасада, к точке Б, расположенной в 5 метрах от восточного фасада. От точки Б в южном направлении, до точки В, расположенной в северо-западном углу кадастрового участка 68:29:0101024:29. От точки В в западном направлении параллельно плоскости южного фасада здания-памятника, к точке Г, расположенной в 2 метрах от юго-западного угла здания-памятника. От точки Г в северном направлении к исходной точке А.

3. Координаты характерных поворотных точек границ территории объекта культурного наследия в местной системе координат (МСК – 68):

№ характерной точки	Координаты точек в местной системе координат	
	X	Y
А	431150.91	1247995.99
Б	431158.80	1248044.15
В	431117.43	1248049.21
Г	431109.30	1248002.10

Приложение №2
утвержден
приказом управления по государственной
охране объектов культурного наследия области
от 15.05.2017 г. № 128

Режим

использования территории объекта культурного наследия регионального значения «Здание Носовского городского приюта для мальчиков», расположенного по адресу: Тамбовская область, г. Тамбов, ул. Карла Маркса, 153

На территории объекта культурного наследия регионального значения «Здание Носовского городского приюта для мальчиков», расположенного по адресу: Тамбовская область, г. Тамбов, ул. Карла Маркса, 153 (далее – объект культурного наследия):

Разрешается:

ведение хозяйственной деятельности, не противоречащей требованиям обеспечения сохранности объекта культурного наследия и позволяющей обеспечить функционирование объекта культурного наследия в современных условиях, в том числе:

- проведение работ по сохранению объекта культурного наследия и его отдельных элементов, сохранению и воссозданию историко-градостроительной среды объекта культурного наследия (на основании историко-культурных исследований);
- благоустройство территории, устройство плиточного и иного покрытия, элементов освещения, малых архитектурных форм;
- озеленение территории с учетом визуального восприятия объекта культурного наследия.

Запрещается:

- строительство объектов капитального строительства;
- установка временных и некапитальных сооружений;
- проведение земляных и строительных работ, за исключением работ по сохранению объекта культурного наследия и его отдельных элементов, сохранению и воссозданию историко-градостроительной среды объекта культурного наследия (на основании историко-культурных исследований).

Требования к объектам капитального строительства, расположенным в границах территории объекта культурного наследия: хозяйственные пристройки (№ 2), забор (№3)

Разрешается:

- демонтаж хозяйственных пристроек (№2), забора (№3);

- ремонт и реконструкция без увеличения объемно-пространственных характеристик хозяйственных пристроек (№2), без увеличения габаритов при наличии получившей положительное заключение государственной историко-культурной экспертизы документации (или разделов документации), обосновывающей меры по обеспечению сохранности объекта культурного наследия при проведении указанных работ и согласования регионального органа охраны объектов культурного наследия;

Запрещается:

- увеличение объемно-пространственных характеристик хозяйственных пристроек (№2);

- осуществление производства работ по реконструкции и ремонту хозяйственных пристроек (№2), без согласования регионального органа охраны объектов культурного наследия;

- использование при реконструкции и ремонте хозяйственных пристроек (№2), сайдинга, больших площадей остекления, ярких колористических решений в отделке фасадов и кровельном покрытии.