



АДМИНИСТРАЦИЯ ТАМБОВСКОЙ ОБЛАСТИ

УПРАВЛЕНИЕ ПО ГОСУДАРСТВЕННОЙ ОХРАНЕ ОБЪЕКТОВ КУЛЬТУРНОГО НАСЛЕДИЯ

ПРИКАЗ

«25» 05 2017 г.

г. Тамбов

№ 135

Об утверждении границ и режима использования территории объекта культурного наследия регионального значения «Постройки Вознесенского женского монастыря: Антониевский корпус Вознесенского женского монастыря, братский корпус» (Тамбовская область, г. Тамбов, ул.Московская, д.33, корп. 43, 44)

В соответствии с Федеральным законом от 25.06.2002 № 73-ФЗ «Об объектах культурного наследия (памятниках истории и культуры) народов Российской Федерации» ПРИКАЗЫВАЮ:

1. Утвердить границы территории объекта культурного наследия регионального значения «Постройки Вознесенского женского монастыря: Антониевский корпус Вознесенского женского монастыря, братский корпус», расположенного по адресу: Тамбовская область, г. Тамбов, ул. Московская, д.33, корп. 43, 44 (далее — объект культурного наследия), согласно приложению № 1 к настоящему приказу.


2. Утвердить режим использования территории объекта культурного наследия согласно приложению № 2 к настоящему приказу.

3. Контроль за исполнением настоящего приказа оставляю за собой.

4. Опубликовать настоящий приказ на «Официальном интернет-портале правовой информации» (www.pravo.gov.ru) и на сайте сетевого издания «Тамбовская жизнь» (www.tamlife.ru).

Начальник управления

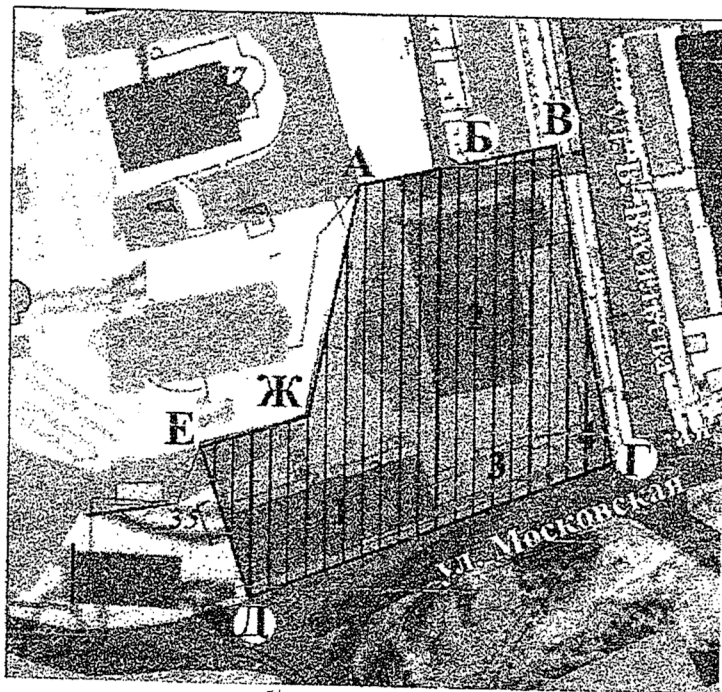
В.И. Копылов








Приложение №1
утверждены
приказом управления по государственной
охране объектов культурного наследия области
от 25.05 2017 г. № 135

Границы
территории объекта культурного наследия
регионального значения «Постройки Вознесенского женского монастыря:
Антониевский корпус Вознесенского женского монастыря, братский
корпус», расположенного по адресу: Тамбовская область,
г. Тамбов, ул. Московская, д.33, корпус 43, 44

1. Схема границ территории объекта культурного наследия
регионального значения «Постройки Вознесенского женского монастыря:
Антониевский корпус Вознесенского женского монастыря, братский
корпус», расположенного по адресу: Тамбовская область,
г. Тамбов, ул. Московская, д.33, к.43,44 (далее – объект культурного наследия):



Условные обозначения:

- | | |
|---------------------------------------------------------------------------------------------------------------------------------|-------------------------------------------------------------------------------------------------------------------------------------------------------------------------------------------|
|  Объект культурного наследия |  Территория объекта культурного наследия |
|  Постройки Вознесенского женского монастыря: |  Границы территории объекта культурного наследия |
| 1. Антониевский корпус Вознесенского женского монастыря, ул. Московская, 33/44; |  Объекты капитального строительства, расположенные в границах территории объекта культурного наследия: |
| 2. Братский корпус, ул. Московская, 33/43; | 3. Хоз. постройки, |
| Выявленные объекты культурного наследия, расположенные на территории Вознесенского женского монастыря; | |
| 4. Сграда, ул. Московская, 33. | |

2. Территория объекта культурного наследия состоит из одного замкнутого контура.

Границы территории объекта культурного наследия проходят: от точки А, расположенной в северном углу кадастрового участка 68:29:0213026:1349, в восточном направлении, через точку Б до точки В, расположенной на границе тротуара и далее по этой границе, параллельно плоскости ограды, до точки Г. От точки Г в юго-западном направлении, по границе проезжей части ул. Московской до точки Д, расположенной на границе проезжей части ул. Московской у юго-западного угла кадастрового участка 68:29:0213026:35. Далее от точки Д в северо-западном направлении параллельно плоскости фасада, до точки Е, расположенной у забора. От точки Е по забору, до точки Ж, расположенной на повороте забора, далее в северо-восточном направлении к исходной точке А.

3. Координаты характерных поворотных точек границ территории объекта культурного наследия в местной системе координат (МСК – 68):

№ характерной точки	Координаты точек в местной системе координат	
	X	Y
А	431899.16	1248718.49
Б	431907.06	1248746.94
В	431910.61	1248766.17
Г	431835.12	1248779.25
Д	431799.30	1248685.27
Е	431840.39	1248682.43
Ж	431846.65	1248707.63

Приложение №2
утвержден
приказом управления по государственной
охране объектов культурного наследия области
от 25.05.2017 г. № 135

Режим

использования территории объекта культурного наследия регионального значения «Постройки Вознесенского женского монастыря: Антониевский корпус Вознесенского женского монастыря, Братский корпус», расположенного по адресу: Тамбовская область, г.Тамбов, ул. Московская, 33, к.43, 44

На территории объекта культурного наследия регионального значения «Постройки Вознесенского женского монастыря: Антониевский корпус Вознесенского женского монастыря, Братский корпус», расположенного по адресу: Тамбовская область, г.Тамбов, ул. Московская, 33, к.43, 44 (далее - объект культурного наследия):

Разрешается:

Ведение хозяйственной деятельности, не противоречащей требованиям обеспечения сохранности объекта культурного наследия и позволяющей обеспечить функционирование объекта культурного наследия в современных условиях, в том числе:

- проведение работ по сохранению объекта культурного наследия и его отдельных элементов, сохранению и воссозданию историко-градостроительной среды объекта культурного наследия (на основании историко-культурных исследований);
- благоустройство территории, устройство плиточного и иного покрытия, элементов освещения, малых архитектурных форм;
- озеленение территории с учетом визуального восприятия объекта культурного наследия.

Запрещается:

- строительство объектов капитального строительства;
- установка временных и некапитальных сооружений;
- проведение земляных и строительных работ, за исключением работ по сохранению объекта культурного наследия и его отдельных элементов, сохранению и воссозданию историко-градостроительной среды объекта культурного наследия (на основании историко-культурных исследований).

Требования к объектам капитального строительства, расположенным в границах территории объекта культурного наследия: пристройка (№3)

Запрещается:

Продолжение приложения № 2

- увеличение объемно-пространственных характеристик пристроек;
- осуществление производства работ по реконструкции и ремонту пристроек без согласования регионального органа охраны объектов культурного наследия;
- использование при реконструкции и ремонте пристроек сайдинга, больших площадей остекления, ярких колористических решений в отделке фасадов и кровельном покрытии.