



АДМИНИСТРАЦИЯ ТАМБОВСКОЙ ОБЛАСТИ

УПРАВЛЕНИЕ ПО ГОСУДАРСТВЕННОЙ ОХРАНЕ ОБЪЕКТОВ  
КУЛЬТУРНОГО НАСЛЕДИЯ

ПРИКАЗ

« 25 » 05 2017 г.

г. Тамбов

№ 134

Об утверждении границ и режима использования территории объекта культурного наследия регионального значения «Церковь бывшего Вознесенского монастыря» (Тамбовская область, г. Тамбов, ул. Московская, 37)

В соответствии с Федеральным законом от 25.06.2002 №73-ФЗ «Об объектах культурного наследия (памятниках истории и культуры) народов Российской Федерации», ПРИКАЗЫВАЮ:

1. Утвердить границы территории объекта культурного наследия регионального значения «Церковь бывшего Вознесенского монастыря», расположенного по адресу: Тамбовская область, г. Тамбов, ул. Московская, 37 (далее – объект культурного наследия), согласно приложению № 1 к настоящему приказу.

2. Утвердить режим использования территории объекта культурного наследия согласно приложению № 2 к настоящему приказу.

3. Контроль за исполнением настоящего приказа оставляю за собой.

4. Опубликовать настоящий приказ на «Официальном интернет-портале правовой информации» ([www.pravo.gov.ru](http://www.pravo.gov.ru)) и на сайте сетевого издания «Тамбовская жизнь» ([www.tamlife.ru](http://www.tamlife.ru)).

Начальник управления

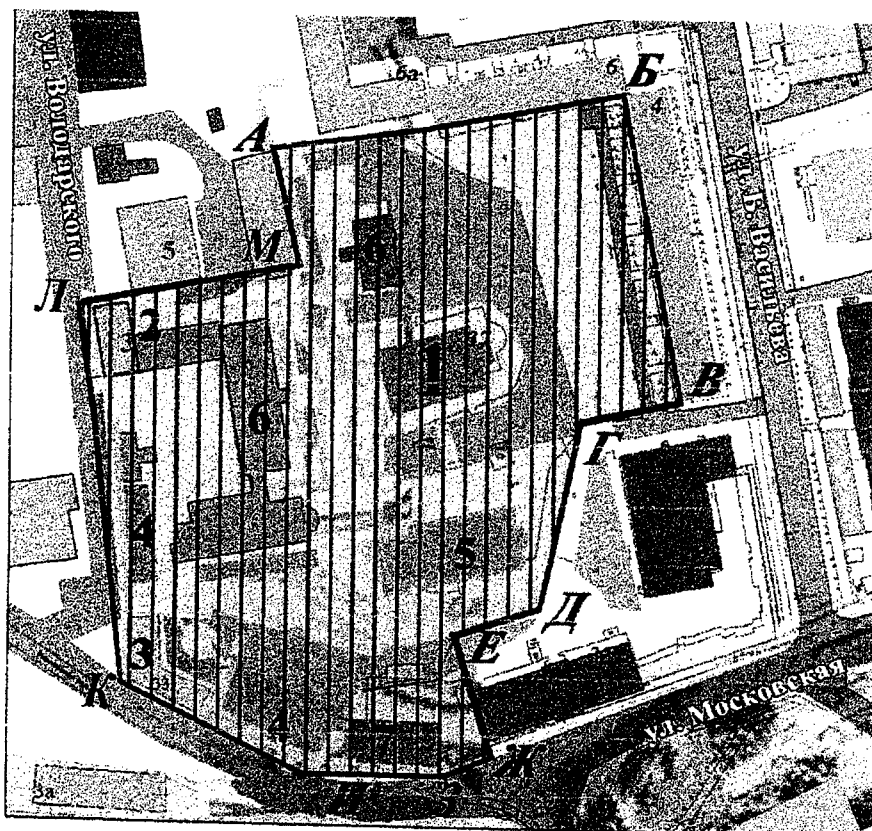
  


В.И. Копылов






Приложение №1  
утверждены  
приказом управления по государственной  
охране объектов культурного наследия области  
от 25.05.2017 г. № 134

Границы  
территории объекта культурного наследия  
регионального значения «Церковь бывшего Вознесенского монастыря»,  
расположенного по адресу: Тамбовская область,  
г.Тамбов, ул. Московская, 37

1. Схема границ территории объекта культурного наследия  
регионального значения «Церковь бывшего Вознесенского монастыря»,  
расположенного по адресу: Тамбовская область,  
г.Тамбов, ул. Московская, 37 (далее – объект культурного наследия):



Условные обозначения:

- |   |   |
|---|---|
|  Объект культурного наследия                   |  Территория объекта культурного наследия   |
|  Исторически ценные градостроительные объекты: |  Границы территории объекта культурного наследия   |
| 2. Корпус, ул. Володарского, 3;   |  Объекты капитального строительства, расположенные в границах территории объекта культурного наследия: |
| 3. Просфоря, ул.Московская,33;  | 5. Вознесенский собор;  |
| 4. Ограда, ул.Московская,33.  | 6. Жилые корпуса монастыря;   |
|   | 7. Жилой дом, ул. Московская 35.  |

2. Территория объекта культурного наследия состоит из одного замкнутого контура.

Границы территории объекта культурного наследия проходят: от точки А, расположенной напротив угла монастырского корпуса в восточном направлении параллельно плоскости фасада жилого дома ул. Б. Васильева 6 до точки Б, расположенной в северо-западном углу участка с кадастровым номером 68:29:0213026:30, углу примыкания дома. От точки Б в юго-восточном направлении по плоскости фасада дома №4 по ул. Б. Васильева до точки В, расположенной в юго-западном углу того же дома. От точки В по границе объекта культурного наследия «Постройки Вознесенского женского монастыря: Антониевский корпус Вознесенского женского монастыря, Братский корпус», через точки Г, Д, Е, до точки Ж. От точки Ж в юго-западном направлении, по границе просеженной части ул. Московской, через точки З, И, до точки К, расположенной при повороте ограды на ул. Володарского. От точки И в северном направлении, с отступом от ограды в 3 метра, до точки Л, расположенной с отступом в 3 метра от корпуса здания ул. Володарского 3. От точки Л в восточном направлении, параллельно плоскостям фасадов корпусов по ул. Володарского 3 и 5, до точки М. От точки М, расположенной в юго-восточном углу корпуса, в северном направлении, к исходной точке А.

3. Координаты характерных поворотных точек границ территории объекта культурного наследия в местной системе координат (МСК – 68):

№ характерной точки	Координаты точек в местной системе координат	
	X	Y
А	431978.45	1248635.95
Б	431996.87	1248729.81
В	431907.06	1248746.94
Г	431899.16	1248718.49
Д	431846.65	1248707.63
Е	431840.39	1248682.43
Ж	431799.30	1248685.27
З	431798.24	1248665.87
И	431800.23	1248648.25
К	431826.93	1248585.04
Л	431936.75	1248577.00
М	431947.17	1248640.75

Приложение №2  
утвержден  
приказом управления по государственной  
охране объектов культурного наследия области  
от 25.05.2017 г. № 34

Режим

использования территории объекта культурного наследия регионального значения «Церковь бывшего Вознесенского монастыря», расположенного по адресу: Тамбовская область, г.Тамбов, ул. Московская, 37

На территории объекта культурного наследия регионального значения «Церковь бывшего Вознесенского монастыря», расположенного по адресу: Тамбовская область, г.Тамбов, ул. Московская, 37 (далее - объект культурного наследия):

Разрешается:

ведение хозяйственной деятельности, не противоречащей требованиям обеспечения сохранности объекта культурного наследия и позволяющей обеспечить функционирование объекта культурного наследия в современных условиях, в том числе:

- проведение работ по сохранению объекта культурного наследия и его отдельных элементов,
- сохранение и воссоздание историко-градостроительной среды объекта культурного наследия, на основании историко-культурных исследований, при условии обеспечения сохранности объекта культурного наследия и его визуального восприятия, по согласованию с региональным органом охраны объектов культурного наследия;
- санация озеленения территория для обеспечения визуального восприятия здания-памятника со стороны улиц; озеленение территории с учетом визуального восприятия объекта культурного наследия;
- благоустройство территории, устройство плиточного и иного покрытия, элементов освещения, малых архитектурных форм.

Запрещается:

- строительство объектов капитального строительства, кроме мероприятий по воссозданию историко-градостроительной среды объекта культурного наследия;
- проведение земляных и строительных работ, за исключением работ по сохранению объекта культурного наследия и его отдельных элементов, сохранению и воссозданию историко-градостроительной среды

объекта культурного наследия (на основании историко- культурных исследований).

Требования к расположенным в границах территории объекта культурного наследия исторически ценным градоформирующим объектам:

Корпус, ул. Володарского, 3 (№2), Просфорня, ул. Московская, 33 (№3),

Ограда, вдоль ул. Московской и ул. Володарского (№4)

Разрешается:

- ремонт и реконструкция без увеличения габаритов и декоративной отделки фасадов исторически ценных градоформирующих объектов, использование фасадных красок и кровельного покрытия нейтральной колористики;

- воссоздание утраченных объемно-пространственных и декоративных элементов исторически ценных градоформирующих объектов по согласованию с региональным органом охраны объектов культурного наследия.

Запрещается:

- снос исторически ценных градоформирующих объектов
- реконструкция и ремонт исторически ценных градоформирующих объектов, ведущие к увеличению объемно-пространственных характеристик, уничтожению декоративной отделки фасадов.

- осуществление производства работ по реконструкции и ремонту исторически ценных градоформирующих объектов без согласования регионального органа охраны объектов культурного наследия.

Требования к объектам капитального строительства, расположенным в границах территории объекта культурного наследия: Вознесенский собор (№5); жилые корпуса монастыря (№6); жилой дом, ул. Московская, 35 (№7).

Разрешается:

- ремонт и реконструкция без увеличения объемно-пространственных характеристик; снижение диссонирующего влияния путем ремонта фасадов с использованием характерных исторических элементов, окраска фасадов в неяркие цвета, использование кровельного покрытия нейтральной колористики.

Запрещается:

- осуществление производства работ по реконструкции и ремонту объектов капитального строительства, расположенных на территории объекта культурного наследия без согласования регионального органа охраны объектов культурного наследия;

- использование при реконструкции и ремонте объектов капитального строительства, расположенных на территории объекта

культурного наследия, сайдинга, больших площадей остекления, ярких колористических решений в отделке фасадов и кровельном покрытии.