



АДМИНИСТРАЦИЯ ТАМБОВСКОЙ ОБЛАСТИ

УПРАВЛЕНИЕ ПО ГОСУДАРСТВЕННОЙ ОХРАНЕ ОБЪЕКТОВ
КУЛЬТУРНОГО НАСЛЕДИЯ

ПРИКАЗ

« 15 » 05 2017 г.

г. Тамбов

№ 136

Об утверждении границ и режима использования территории объекта культурного наследия регионального значения «Церковно-приходская Ольгинская школа при Вознесенском женском монастыре» (Тамбовская область, г. Тамбов, ул. Володарского, 7)

В соответствии с Федеральным законом от 25.06.2002 №73-ФЗ «Об объектах культурного наследия (памятниках истории и культуры) народов Российской Федерации», ПРИКАЗЫВАЮ:

1. Утвердить границы территории объекта культурного наследия регионального значения «Церковно-приходская Ольгинская школа при Вознесенском женском монастыре», расположенного по адресу: Тамбовская область, г. Тамбов, ул. Володарского, 7 (далее – объект культурного наследия), согласно приложению № 1 к настоящему приказу.

2. Утвердить режим использования территории объекта культурного наследия согласно приложению № 2 к настоящему приказу.

3. Контроль за исполнением настоящего приказа оставляю за собой.

4. Опубликовать настоящий приказ на «Официальном интернет-портале правовой информации» (www.pravo.gov.ru) и на сайте сетевого издания «Тамбовская жизнь» (www.tamlife.ru).

Начальник управления

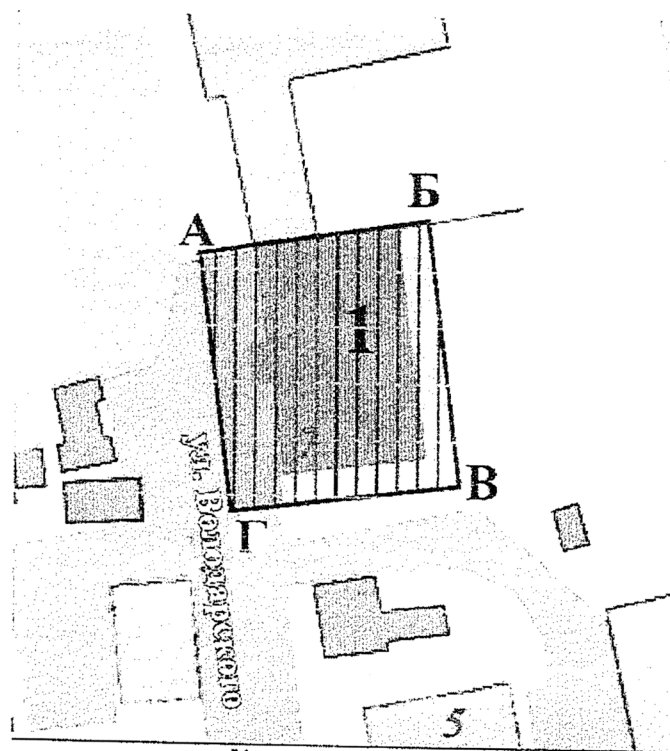
В.И. Копылов




Приложение №1
утверждены
приказом управления по государственной
охране объектов культурного наследия области
от 25.05 2017 г. № 136


Границы
территории объекта культурного наследия
регионального значения «Церковно-приходская Ольгинская школа при Возне-
сенском женском монастыре», расположенного по адресу: Тамбовская область,
г.Тамбов, ул. Володарского, 7


1.Схема границ территории объекта культурного наследия
регионального значения «Церковно-приходская Ольгинская школа при Возне-
сенском женском монастыре», расположенного по адресу: Тамбовская область,
г.Тамбов, ул. Володарского, 7 (далее – объект культурного наследия):



Условные обозначения:

 Объект культурного наследия

 Территория объекта культурного наследия

 Границы территории объекта культурного наследия

2. Территория объекта культурного наследия состоит из одного замкнутого контура.

Границы территории объекта культурного наследия проходят: от точки А в восточном направлении параллельно плоскости северного фасада здания-памятника, до точки Б, расположенной с отступом в 4 метра от восточного фасада здания-памятника. От точки Б в южном направлении до точки В, расположенной с отступом в 4 метра от юго-восточного угла здания-памятника. От точки В в западном направлении, параллельно плоскости фасада, до точки Г. От точки Г, расположенной с отступом от западного фасада здания-памятника в 5 метров, в северном направлении, параллельно плоскости фасада, к исходной точке А.

3. Координаты характерных поворотных точек границ территории объекта культурного наследия в местной системе координат (МСК – 68):

| № характерной точки | Координаты точек в местной системе координат | |
|---------------------|--|------------|
| | X | Y |
| А | 432027.78 | 1248565.91 |
| Б | 432032.91 | 1248593.19 |
| В | 431993.75 | 1248600.56 |
| Г | 431988.62 | 1248573.27 |

Приложение №2
утвержден
приказом управления по государственной
охране объектов культурного наследия области
от 25.05.2017 г. № 136

Режим

использования территории объекта культурного наследия регионального значения «Церковно-приходская Ольгинская школа при Вознесенском монастыре», расположенного по адресу: Тамбовская область, г.Тамбов, ул. Володарского, 7

На территории объекта культурного наследия регионального значения «Церковно-приходская Ольгинская школа при Вознесенском монастыре», расположенного по адресу: Тамбовская область, г.Тамбов, ул. Володарского, 7 (далее - объект культурного наследия):

Разрешается:

ведение хозяйственной деятельности, не противоречащей требованиям обеспечения сохранности объекта культурного наследия и позволяющей обеспечить функционирование объекта культурного наследия в современных условиях, в том числе:

- проведение работ по сохранению объекта культурного наследия и его отдельных элементов, сохранение и воссоздание историко-градостроительной среды объекта культурного наследия (на основании историко-культурных исследований);
- благоустройство территории, устройство плиточного и иного покрытия, элементов освещения, малых архитектурных форм;
- озеленение территории с учетом визуального восприятия объекта культурного наследия.

Запрещается:

- строительство объектов капитального строительства;
- установка временных и некапитальных сооружений;
- проведение земляных и строительных работ, за исключением работ по сохранению объекта культурного наследия и его отдельных элементов, сохранению и воссозданию историко-градостроительной среды объекта культурного наследия (на основании историко-культурных исследований).