



**УПРАВЛЕНИЕ ПО ГОСУДАРСТВЕННОЙ ОХРАНЕ ОБЪЕКТОВ
КУЛЬТУРНОГО НАСЛЕДИЯ ТАМБОВСКОЙ ОБЛАСТИ**

ПРИКАЗ

« 28 » 05 2017

г. Тамбов

№ 145

О включении выявленного объекта культурного наследия «Дом, где жил писатель И.К.Голиков», (Тамбовская область, г.Мичуринск, ул.Марата, 80) в единый государственный реестр объектов культурного наследия (памятников истории и культуры) народов Российской Федерации в качестве объекта культурного наследия регионального значения

В соответствии с подпунктом 12 статьи 9.2, статьей 18 Федерального закона от 25.06.2002 № 73-ФЗ «Об объектах культурного наследия (памятниках истории и культуры) народов Российской Федерации» (в редакции от 07.03.2017), на основании заключения государственной историко-культурной экспертизы от 17.12.2016 ПРИКАЗЫВАЮ:

1. Включить выявленный объект культурного наследия «Дом, где жил писатель И.К.Голиков» - памятник, кон. XIX в., расположенный по адресу: Тамбовская область, г.Мичуринск, ул.Марата, 80, в единый государственный реестр объектов культурного наследия (памятников истории и культуры) народов Российской Федерации (далее - реестр) в качестве объекта культурного наследия регионального значения.

2. Утвердить границы территории объекта культурного наследия регионального значения «Дом, где жил писатель И.К.Голиков», расположенного по адресу: Тамбовская область, г.Мичуринск, ул.Марата, 80 (далее - объект культурного наследия), согласно приложению № 1.

3. Утвердить режим использования территории объекта культурного наследия согласно приложению № 2.

4. Начальнику отдела сохранения, государственной охраны и учета объектов культурного наследия управления по государственной охране объектов культурного наследия области (Толмачева) в порядке и сроки, установленные законодательством Российской Федерации, обеспечить:

направление копии настоящего приказа в Министерство культуры Российской Федерации, Управление Федеральной службы государственной

регистрации, кадастра и картографии по Тамбовской области и управление архитектуры и градостроительства области;

уведомление лиц, являющихся собственниками или иными законными владельцами объекта культурного наследия о включении такого объекта в реестр.

5. Разместить настоящий приказ на официальном сайте управления по государственной охране объектов культурного наследия области.

6. Опубликовать настоящий приказ на «Официальном интернет-портале правовой информации» (www.pravo.gov.ru) и на сайте сетевого издания «Тамбовская жизнь» (www.tamlife.ru).

7. Контроль за исполнением настоящего приказа оставляю за собой.

Начальник управления



В.И.Копылов



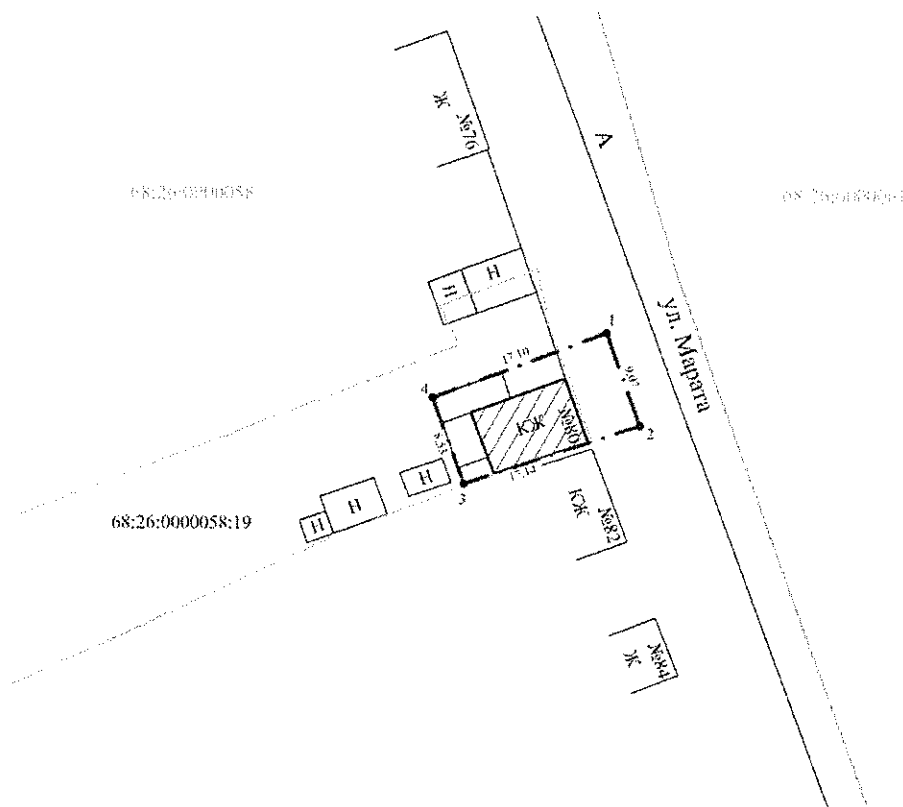
Н.М.Толмачева
(4752) 78-28-75

ПРИЛОЖЕНИЕ № 1
УТВЕРЖДЕНЫ
приказом управления по государственной
охране объектов культурного наследия области
от 28.05.2017 № 145





Границы

территории объекта культурного наследия регионального значения
«Дом, где жил писатель И.К. Голиков», расположенного по адресу:
Тамбовская область, г. Мичуринск, ул. Марата, 80

1. Схема границ территории объекта культурного наследия регионального значения «Дом, где жил писатель И.К. Голиков», расположенного по адресу: Тамбовская область, г. Мичуринск, ул. Марата, 80 (далее – объект культурного наследия)



Условные обозначения:

-  - объект культурного наследия
-  - граница территории объекта культурного наследия
-  - кадастровые границы земельных участков
-  - граница кадастрового деления

Продолжение приложения № 1

2. Территория объекта культурного наследия устанавливается в целях обеспечения его физической сохранности и сохранения предмета охраны.

Территория объекта культурного наследия состоит из одного замкнутого контура.

От точки 1, в юго-восточном направлении, по линии параллельной линии главного (восточного) фасада объекта культурного наследия в 9,07 м до точки 2.

Далее от точки 2, расположенной на восточном углу территории, в юго-западном направлении, по линии стены южного фасада объекта культурного наследия в 17,14 м до точки 3.

От поворотной точки 3, в северо-западном направлении, по линии параллельной линии западного фасада объекта культурного наследия в 8,53 м до точки 4.

Далее от точки 4, в северо-восточном направлении, по линии, параллельной линии северного фасада объекта культурного наследия в 17,10 м до исходной точки 1.

3. Координаты характерных (поворотных) точек границы территории объекта культурного наследия в местной (МСК - 68) и всемирной (WGS - 84) системах координат

№ точки	Координаты точек, м		Длина стороны м	Дирекцион. углы г. м. с.
	X	Y		
1	451235.46	1184490.56	9.07	160 00 22
2	451226.94	1184493.66	17.14	251 23 07
3	451221.47	1184477.42	8.53	340 12 22
4	451229.50	1184474.53	17.10	69 36 17
1	451235.46	1184490.56		

Площадь земельного участка составляет: 151 кв.м

Каталог угловых координат в СК WGS-84

№ точки	широта			долгота		
	град.	мин.	сек.	град.	мин.	сек.
1	52	54	3,32985	40	30	28,95407
2	52	54	3,05563	40	30	29,12608
3	52	54	2,87157	40	30	28,26136
4	52	54	3,13003	40	30	28,10093

ПРИЛОЖЕНИЕ № 2

УТВЕРЖДЕН

приказом управления по государственной
охране объектов культурного наследия области
от 18.05.2014 № 145

Режим

использования территории объекта культурного наследия регионального значения «Дом, где жил писатель И.К. Голиков», расположенного по адресу:
Тамбовская область, г. Мичуринск, ул. Марата, 80

На территории объекта культурного наследия регионального значения «Дом, где жил писатель И.К. Голиков», расположенного по адресу: Тамбовская область, г. Мичуринск, ул. Марата, 80 (далее – объект культурного наследия)

разрешается:

проведение работ, направленных на сохранение объекта культурного наследия (ремонт, реставрация, консервация, приспособление памятника для современного использования) без изменения его особенностей, составляющих предмет охраны, на основании проектной документации, выполненной, согласованной и утвержденной в порядке, установленным законодательством Российской Федерации;

модернизация инженерных сетей, не создающая угрозу объекту культурного наследия;

благоустройство, в том числе устройство отмосток и иных сооружений инженерной защиты объекта культурного наследия с учетом влияния светового потока на восприятие объекта культурного наследия;

проведение земляных работ (при прокладке и реконструкции инженерных сетей, обеспечивающих эксплуатацию объекта культурного наследия). Проведение земляных работ и благоустройство территории осуществляется на основании разрешения государственного органа охраны объектов культурного наследия при условии обеспечения сохранности объекта культурного наследия при проведении указанных работ;

запрещается:

снос объекта культурного наследия;

возведение пристроек к объекту культурного наследия и изменение традиционных характеристик здания, влекущие за собой причинение вреда в виде реального ущерба и умаление его историко-культурной ценности;

парковка автотранспорта (за исключением автомашин специального назначения);

реконструкция и прокладка новых инженерных коммуникаций и сетей, не относящихся к объекту культурного наследия;

прокладка открытых коммуникаций;

размещение рекламных конструкций, закрывающих обзор памятника.