



**УПРАВЛЕНИЕ ПО ГОСУДАРСТВЕННОЙ ОХРАНЕ ОБЪЕКТОВ
КУЛЬТУРНОГО НАСЛЕДИЯ ТАМБОВСКОЙ ОБЛАСТИ**

ПРИКАЗ

« 19 » 05 2017

г. Тамбов

№ 143

О включении выявленного объекта культурного наследия «Научно-лабораторный корпус Центральной генетической лаборатории», (Тамбовская область, г.Мичуринск, ул.Мичурина, 30) в единый государственный реестр объектов культурного наследия (памятников истории и культуры) народов Российской Федерации в качестве объекта культурного наследия регионального значения

В соответствии с подпунктом 12 статьи 9.2, статьей 18 Федерального закона от 25.06.2002 № 73-ФЗ «Об объектах культурного наследия (памятниках истории и культуры) народов Российской Федерации» (в редакции от 07.03.2017), на основании заключения государственной историко-культурной экспертизы от 17.12.2016 ПРИКАЗЫВАЮ:

1. Включить выявленный объект культурного наследия «Научно-лабораторный корпус Центральной генетической лаборатории» - памятник, сер. 30-х – 50-х годов XX в.», расположенный по адресу: Тамбовская область, г.Мичуринск, ул.Мичурина, 30, в единый государственный реестр объектов культурного наследия (памятников истории и культуры) народов Российской Федерации (далее - реестр) в качестве объекта культурного наследия регионального значения.

2. Утвердить границы территории объекта культурного наследия регионального значения «Научно-лабораторный корпус Центральной генетической лаборатории», расположенного по адресу: Тамбовская область, г.Мичуринск, ул.Мичурина, 30 (далее - объект культурного наследия), согласно приложению № 1.

3. Утвердить режим использования территории объекта культурного наследия согласно приложению № 2.

4. Начальнику отдела сохранения, государственной охраны и учета объектов культурного наследия управления по государственной охране объектов культурного наследия области (Толмачева) в порядке и сроки, установленные законодательством Российской Федерации, обеспечить:

направление копии настоящего приказа в Министерство культуры Российской Федерации, Управление Федеральной службы государственной регистрации, кадастра и картографии по Тамбовской области и управление архитектуры и градостроительства области;

уведомление лиц, являющихся собственниками или иными законными владельцами объекта культурного наследия о включении такого объекта в реестр.

5. Разместить настоящий приказ на официальном сайте управления по государственной охране объектов культурного наследия области.

6. Опубликовать настоящий приказ на «Официальном интернет-портале правовой информации» (www.pravo.gov.ru) и на сайте сетевого издания «Тамбовская жизнь» (www.tamlife.ru).

7. Контроль за исполнением настоящего приказа оставляю за собой.

Начальник управления

В.И.Копылов



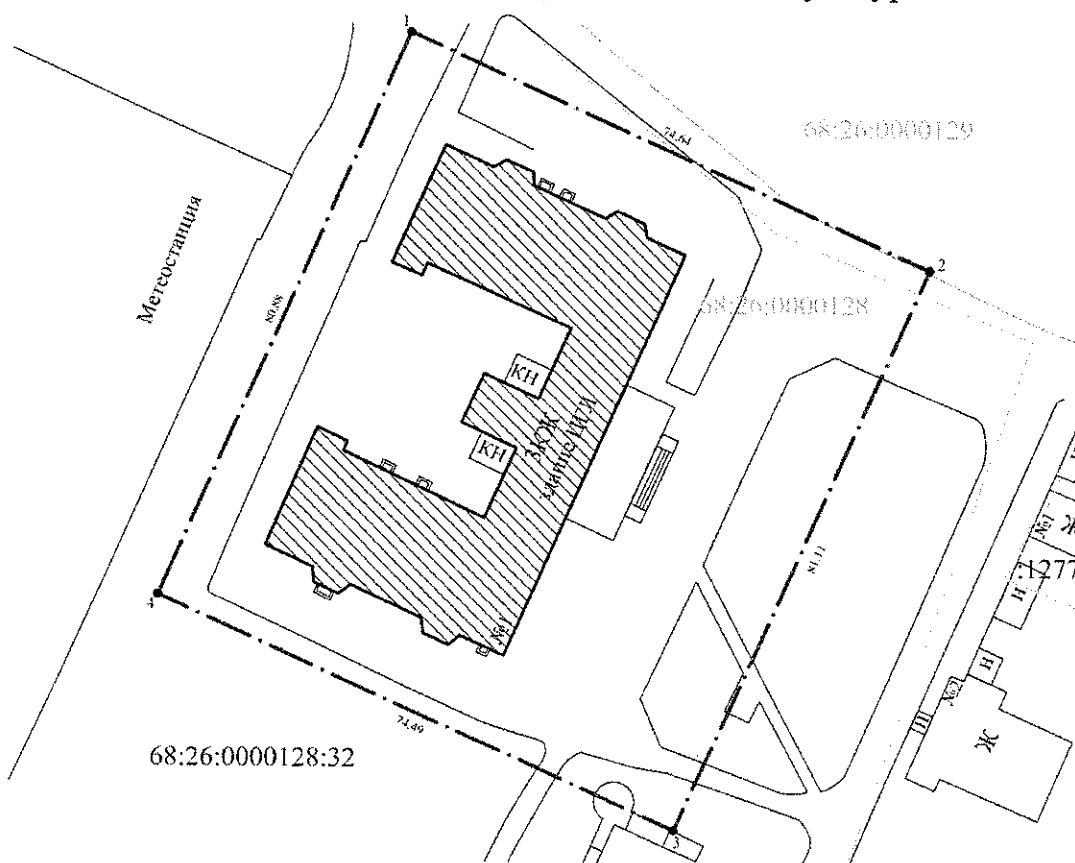
ПРИЛОЖЕНИЕ № 1

УТВЕРЖДЕНЫ




приказом управления по государственной
охране объектов культурного наследия области
от 19.05.2017 № 143

Границы территории объекта культурного наследия
регионального значения «Научно-лабораторный корпус Центральной
генетической лаборатории», расположенного по адресу: Тамбовская область,
г. Мичуринск, ул. Мичурина, 30

1. Схема границ территории объекта культурного наследия
регионального значения «Научно-лабораторный корпус Центральной
генетической лаборатории», расположенного по адресу: Тамбовская область,
г. Мичуринск, ул. Мичурина, 30 (далее – объект культурного наследия)



Условные обозначения:

-  - объект культурного наследия
-  - граница территории объекта культурного наследия
-  - кадастровые границы земельных участков

Продолжение приложение № 1

2. Объект культурного наследия расположен на территории микрорайона ВНИИГИСПР им. И.В.Мичурина города Мичуринска, территория устанавливается в целях обеспечения физической сохранности объекта культурного наследия и сохранности его предмета охраны.

Территория объекта культурного наследия представляет собой один замкнутый контур. От точки 1, расположенной на северном углу территории объекта, в юго-восточном направлении, по линии, параллельной линии северо-восточного фасада объекта культурного наследия в 74,64 м до точки 2. Далее от поворотной точки 2, расположенной на восточном углу территории объекта, в юго-западном направлении, по линии, параллельной линии главного (юго-восточного) фасада объекта культурного наследия в 81,11 м до точки 3. От точки 3, в северо-западном направлении, по линии, параллельной линии юго-западного фасада объекта культурного наследия в 74,49 м до точки 4. Далее от поворотной точки 4, в северо-восточном направлении, по линии, параллельной линии северо-западного фасада объекта культурного наследия в 80,88 м до исходной точки 1. Границы территории, координаты поворотных точек указаны на схеме границ территории объекта культурного наследия «Научно-лабораторный корпус Центральной генетической лаборатории».

3. Координаты поворотных точек границы территории объекта культурного наследия в местной (МСК-68) и всемирной системах координат (WGS - 84)

№ точки	Координаты точек, м		Длина стороны м	Дирекцион. углы г. м. с.
	X	Y		
1	447852.56	1182154.64		
			74.64	114 26 47
2	447821.67	1182222.59		
			81.11	203 56 43
3	447747.54	1182189.67		
			74.49	294 37 41
4	447778.58	1182121.96		
			80.88	23 49 59
1	447852.56	1182154.64		

Площадь земельного участка составляет: 6039 кв.м.

Каталог угловых координат в СК WGS-84

№ точки	широта			долгота		
	град.	мин.	сек.	град.	мин.	сек.
1	52	52	12,86689	40	28	26,54631
2	52	52	11,89862	40	28	30,20162
3	52	52	9,48596	40	28	28,49759
4	52	52	10,45917	40	28	24,85505

ПРИЛОЖЕНИЕ № 2

УТВЕРЖДЕН

приказом управления по государственной
охране объектов культурного наследия области
от 19.05.2014 № 143

Режим

использования территории объекта культурного наследия регионального значения «Научно-лабораторный корпус Центральной генетической лаборатории», расположенного по адресу: Тамбовская область, г.Мичуринск, ул. Мичурина, 30

На территории объекта культурного наследия регионального значения «Научно-лабораторный корпус Центральной генетической лаборатории», расположенного по адресу: Тамбовская область, г.Мичуринск, ул.Мичурина, д.30, (далее – объект культурного наследия)

разрешается:

проведение работ, направленных на сохранение объекта культурного наследия (ремонт, реставрация, консервация, приспособление памятника для современного использования) без изменения его особенностей, составляющих предмет охраны, на основании проектной документации, выполненной, согласованной и утвержденной в порядке, установленном законодательством Российской Федерации;

модернизация инженерных сетей, не создающая угрозу объекту культурного наследия;

благоустройство, в том числе устройство отмосток и иных сооружений инженерной защиты объекта культурного наследия, с учетом влияния светового потока на восприятие объекта культурного наследия;

проведение земляных работ (при прокладке и реконструкции инженерных сетей, обеспечивающих эксплуатацию объекта культурного наследия). Проведение земляных работ и благоустройство территории осуществляется на основании разрешения государственного органа охраны объектов культурного наследия при условии обеспечения сохранности объекта культурного наследия при проведении указанных работ;

запрещается:

снос объекта культурного наследия;

возведение пристроек к объекту культурного наследия и изменение традиционных характеристик здания, влекущие за собой причинение вреда в виде реального ущерба и умаление его историко-культурной ценности;

парковка автотранспорта (за исключением автомашин специального назначения);

реконструкция и прокладка новых инженерных коммуникаций и сетей, не относящихся к объекту культурного наследия; прокладка открытых коммуникаций;

размещение рекламных конструкций, закрывающих обзор памятника;

проведение любых строительных, землеустроительных, земляных работ, не направленных на сохранение памятника, в том числе установка временных сооружений, навесов, автостоянок, гаражей.