



УПРАВЛЕНИЕ ПО ГОСУДАРСТВЕННОЙ ОХРАНЕ ОБЪЕКТОВ
КУЛЬТУРНОГО НАСЛЕДИЯ ТАМБОВСКОЙ ОБЛАСТИ

ПРИКАЗ

« 04 » 08 2017г.

г. Тамбов

№ 194


О включении объекта археологического наследия в перечень выявленных объектов культурного наследия Тамбовской области

В соответствии со ст.16.1 Федерального закона от 25.06.2002 №73-ФЗ «Об объектах культурного наследия (памятниках истории и культуры) народов Российской Федерации», Положением об управлении по государственной охране объектов культурного наследия Тамбовской области, утвержденного постановлением главы администрации Тамбовской области от 20.11.2015 №390 и на основании информации о выявленном объекте археологического наследия, обнаруженном в июне 2017 года ходе проведения археологических работ под руководством В.О.Гончарова (открытый лист №651) ПРИКАЗЫВАЮ:

1. Включить в перечень выявленных объектов культурного наследия Тамбовской области объект археологического наследия «Поселение -1 у с.Вельможка», расположенный: Тамбовская область, Гавриловский район, с.Вельможка.

2. Утвердить границы территории и режим использования земельного участка в границах территории выявленного объекта археологического наследия «Поселение-1 у с.Вельможка» (Приложения №№1,2).

3. Отделу сохранения, государственной охраны и учета объектов культурного наследия (Толмачева) направить уведомление о выявленном объекте культурного наследия Тамбовской области собственнику (пользователю) земельного участка и в орган местного самоуправления муниципального образования, на территории которого обнаружен данный объект археологического наследия. Сведения об утвержденных границах территории выявленного объекта культурного наследия направить в орган исполнительной власти, уполномоченный правительством Российской Федерации на осуществление государственного кадастрового учета, государственной регистрации прав и ведение Единого государственного




реестра недвижимости, в срок и в порядке, установленные действующим законодательством.

4. Разместить настоящий приказ на официальном сайте управления по государственной охране объектов культурного наследия области.

5. Опубликовать настоящий приказ (за исключением сведений согласно приказа Министерства культуры Российской Федерации от 01.09.2015 №2338) на «Официальном интернет-портале правовой информации» (www.pravo.gov.ru) и на сайте сетевого издания «Тамбовская жизнь» (www.tamlife.ru).


6. Контроль за исполнением настоящего приказа оставляю за собой.

Начальник управления



В.И. Копылов

Н.М.Толмачева
(4752) 78-28-75



2. Объект археологического наследия размером 75x145 м (площадь около 7643 кв.м) расположен на территории Гавриловского района Тамбовской области на земельном участке с кадастровым номером 68:02:3601011:2. Территория устанавливается в целях обеспечения физической сохранности объекта, сохранности его предмета охраны и состоит из одного замкнутого контура.

От точки 1 с юго-запада на северо-восток по лесу 43 м до точки 2. От точки 2 с юго-запада на северо-восток по лесу 54 м до точки 3. От точки 3 с запада-северо-запада на восток-юго-восток по лесу, через лесную дорогу 48,5 м до точки 4. От точки 4 с северо-северо-востока на юго-юго-запад по лесу от лесной дороги 59 м до точки 5. От точки 5 с северо-востока на юго-запад по лесу, через грунтовую дорогу 71,5 м до точки 6. От точки 6 с востока на запад по лесу 42,5 м до точки 7. От точки 7 с юга на север по лесу, через грунтовую дорогу 29,5 м до точки 1.

3. Координаты поворотных точек границы территории объекта археологического наследия
(даны во всемирной системе координат WGS – 84).

№ точки	Широта	Долгота
1	52°51'22.95"C	42°53'57.85"B
2	52°51'24.15"C	42°53'59.00"B
3	52°51'25.45"C	42°54'00.95"B
4	52°51'25.15"C	42°54'03.50"B
5	52°51'23.25"C	42°54'03.15"B
6	52°51'21.90"C	42°54'00.05"B
7	52°51'22.00"C	42°53'57.80"B

Площадь 7643 кв. м

Общий периметр 348 м

Приложение № 2

УТВЕРЖДЕН

приказом управления по государственной
охране объектов культурного наследия
Тамбовской области от 04.09. 2017 г. № 194

Режим

использования земельного участка
в границах территории выявленного объекта археологического
наследия «Поселение-1 у с. Вельможка»
Тамбовская область, Гавриловский район, с. Вельможка

На территории объекта археологического наследия установлен режим
использования земель историко-культурного назначения.

Разрешается:

- проведение научно-исследовательских археологических работ в случае согласования данных работ в порядке, установленном действующим законодательством в сфере сохранения объектов культурного наследия;
- установка шлагбаумов и других ограничительных устройств;
- установка информационных надписей;
- проведение мониторинга и инвентаризации;
- благоустройство территории;
- доступ к объекту археологического наследия;

Запрещается:

- проведение земляных, строительных, хозяйственных и мелиоративных работ, в том числе работ по прокладке трубопроводов, по размещению линии электропередач, вышек мобильной связи, устройство дорог и т.д.;
- выемка и вывоз грунта;
- распахивание плугом;
- разрушение и изъятие полностью или частично скрытых в земле, а также находящихся на поверхности земли остатков сооружений (постройки, хозяйственные ямы, и иные объекты); предметов материальной культуры без специального разрешения (открытого листа);
- размещение рекламы;
- устройство стоянок автотранспорта;
- любые виды деятельности, ухудшающие экологические условия на территории объекта археологического наследия и (или) нарушающие визуальное восприятие объекта.