



## УПРАВЛЕНИЕ ПО ГОСУДАРСТВЕННОЙ ОХРАНЕ ОБЪЕКТОВ КУЛЬТУРНОГО НАСЛЕДИЯ ТАМБОВСКОЙ ОБЛАСТИ

### ПРИКАЗ

« 24 » 02 2018

г. Тамбов

№ 34

О включении выявленного объекта культурного наследия «Здание синагоги» (Тамбовская область, г. Тамбов, ул. Ленинградская, 42) в единый государственный реестр объектов культурного наследия (памятников истории и культуры) народов Российской Федерации в качестве объекта культурного наследия регионального значения

В соответствии с подпунктом 12 статьи 9.2, статьей 18 Федерального закона от 25.06.2002 № 73-ФЗ «Об объектах культурного наследия (памятниках истории и культуры) народов Российской Федерации» (в редакции от 07.03.2017), на основании заключения государственной историко-культурной экспертизы от 29.09.2017 ПРИКАЗЫВАЮ:

1. Включить выявленный объект культурного наследия «Здание синагоги» (Тамбовская область, г. Тамбов, ул. Ленинградская, 42), в единый государственный реестр объектов культурного наследия (памятников истории и культуры) народов Российской Федерации (далее - реестр) в качестве объекта культурного наследия регионального значения «Общественное здание и синагога» - памятник, 1910 г., расположенный по адресу: Тамбовская область, г. Тамбов, ул. Ленинградская, 42.

2. Утвердить границы территории объекта культурного наследия регионального значения «Общественное здание и синагога», расположенного по адресу: Тамбовская область, г. Тамбов, ул. Ленинградская, 42 (далее - объект культурного наследия), согласно приложению № 1.

3. Утвердить режим использования территории объекта культурного наследия согласно приложению № 2.

4. Начальнику отдела сохранения, государственной охраны и учета объектов культурного наследия управления по государственной охране объектов культурного наследия области (Толмачева) в порядке и сроки, установленные законодательством Российской Федерации, обеспечить:

направление копии настоящего приказа в Министерство культуры Российской Федерации, Управление Федеральной службы государственной регистрации, кадастра и картографии по Тамбовской области и управление

архитектуры и градостроительства области;

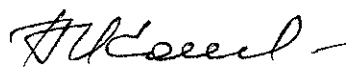
уведомление лиц, являющихся собственниками или иными законными владельцами объекта культурного наследия, о включении такого объекта в реестр.

5. Разместить настоящий приказ на официальном сайте управления по государственной охране объектов культурного наследия области.

6. Опубликовать настоящий приказ на «Официальном интернет-портале правовой информации» ([www.pravo.gov.ru](http://www.pravo.gov.ru)) и на сайте сетевого издания «Тамбовская жизнь» ([www.tamlife.ru](http://www.tamlife.ru)).

7. Контроль за исполнением настоящего приказа оставляю за собой.

Начальник управления

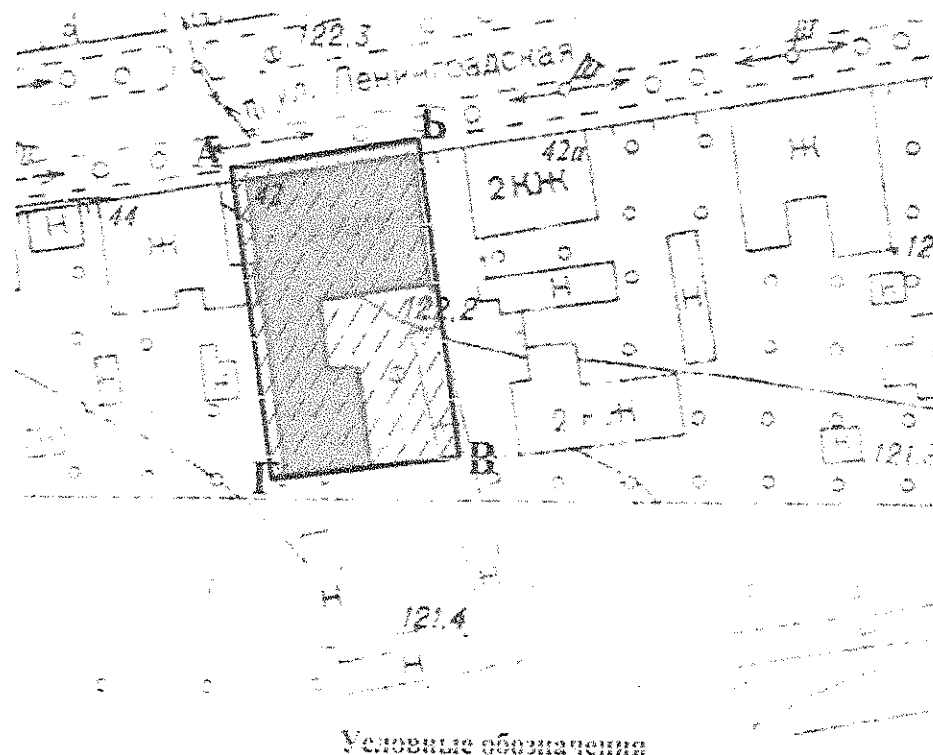


В.И. Копылов


Приложение №1  
УТВЕРЖДЕНЫ  
приказом управления по государственной  
охране объектов культурного наследия области  
от 14.02.2018 г. № 34

Границы  
территории объекта культурного наследия регионального значения  
«Общественное здание и синагога», расположенного по адресу: Тамбовская  
область, г. Тамбов, ул. Ленинградская, 42

1. Схема границ территории объекта культурного наследия регионального значения «Общественное здание и синагога», расположенного по адресу: Тамбовская область, г. Тамбов, ул. Ленинградская, 42 (далее – объект культурного наследия):



объект культурного наследия



Территория объекта культурного наследия

2. Территория объекта культурного наследия устанавливается в целях обеспечения физической сохранности объекта и сохранности его предмета охраны, состоит из одного замкнутого контура.

Границы территории объекта культурного наследия проходят: от точки А в восточном направлении на расстоянии 2 м от главного фасада объекта культурного наследия до точки Б. От точки Б в южном направлении по стене дома № 40 и далее до точки В. От точки В в западном направлении вдоль торцевой стены крыла объекта культурного наследия до точки Г. От точки Г в северном направлении на расстоянии 1 м от стены объекта культурного наследия до исходной точки А.

3. Координаты характерных поворотных точек границы территории объекта культурного наследия в местной системе координат (МСК-68)

№ характерной точки	Координаты точек в местной системе координат, м	
	X	Y
А	430116,16	1248045,30
Б	430071,88	1248053,22
В	430067,79	1248027,76
Г	430111,76	1248020,69

Приложение №2  
УТВЕРЖДЕН  
приказом управления по государственной охране  
объектов культурного наследия области  
от 24.02. 2018 г. № 34

Режим

использования территории объекта культурного наследия регионального значения «Общественное здание и синагога», расположенного по адресу:  
Тамбовская область, г. Тамбов, ул. Ленинградская, 42

На территории объекта культурного наследия регионального значения «Общественное здание и синагога», расположенного по адресу: Тамбовская область, г. Тамбов, ул. Ленинградская, 42 (далее - объект культурного наследия):

разрешается:

ведение хозяйственной деятельности, не противоречащей требованиям обеспечения сохранности объекта культурного наследия и позволяющей обеспечить функционирование объекта культурного наследия в современных условиях, в том числе:

проведение работ по сохранению объекта культурного наследия и его отдельных элементов, сохранению и воссозданию историко-градостроительной среды объекта культурного наследия (на основании историко-культурных исследований);

благоустройство территории, устройство плиточного и иного покрытия, элементов освещения, малых архитектурных форм;

озеленение территории с учетом визуального восприятия объекта культурного наследия;

запрещается:

строительство объектов капитального строительства;

установка временных и некапитальных сооружений;

проведение земляных и строительных работ, за исключением работ по сохранению объекта культурного наследия и его отдельных элементов, сохранению и воссозданию историко-градостроительной среды объекта культурного наследия (на основании историко-культурных исследований).