

**УПРАВЛЕНИЕ ПО ГОСУДАРСТВЕННОЙ ОХРАНЕ ОБЪЕКТОВ
КУЛЬТУРНОГО НАСЛЕДИЯ ТАМБОВСКОЙ ОБЛАСТИ**

ПРИКАЗ

« 01 » 04 2018

г. Тамбов

№ 65

Об утверждении границ и режима использования территории выявленного объекта культурного наследия «Гостиница «Тамбов» (Тамбовская область, г. Тамбов, ул. Набережная/ ул. М. Горького, 90/2)

В соответствии с Федеральным законом от 25.06.2002 № 73-ФЗ «Об объектах культурного наследия (памятниках истории и культуры) народов Российской Федерации» (далее – Федеральный закон) ПРИКАЗЫВАЮ:

1. Утвердить границы территории выявленного объекта культурного наследия «Гостиница «Тамбов», расположенного по адресу: Тамбовская область, г. Тамбов, ул. Набережная/ ул. М. Горького, 90/2 (далее — объект культурного наследия), согласно приложению № 1 к настоящему приказу.

2. Утвердить режим использования территории выявленного объекта культурного наследия согласно приложению № 2 к настоящему приказу.

3. Разместить настоящий приказ на официальном сайте управления по государственной охране объектов культурного наследия области.

4. Опубликовать настоящий приказ на «Официальном интернет-портале правовой информации» (www.pravo.gov.ru) и на сайте сетевого издания «Тамбовская жизнь» (www.tamlife.ru).

5. Контроль за исполнением настоящего приказа оставляю за собой.

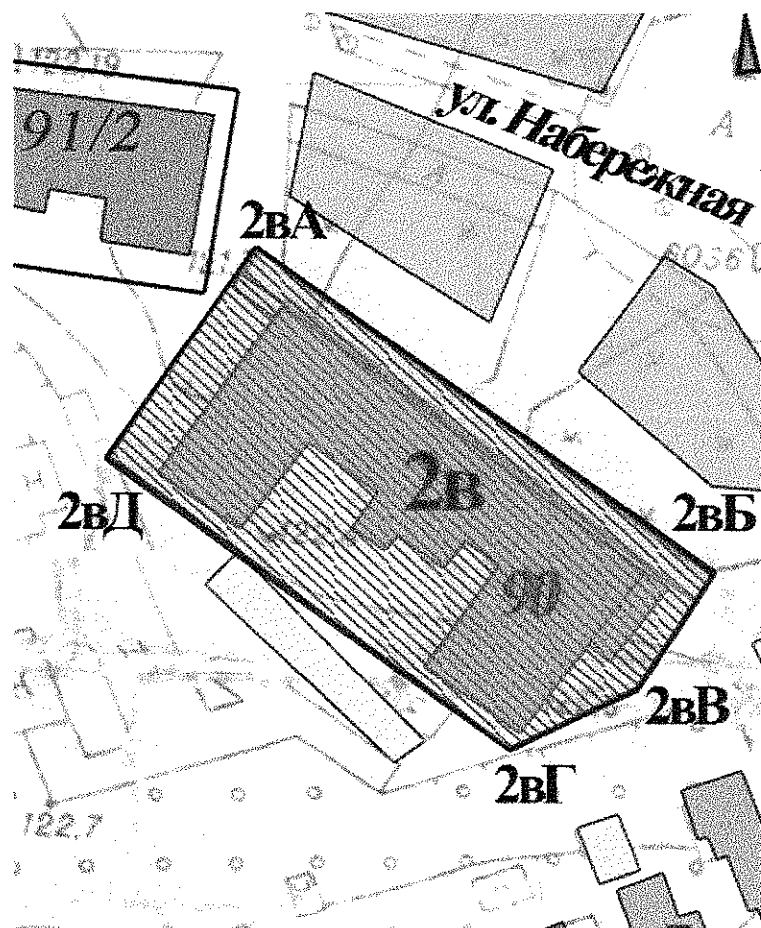
И.о. начальника управления

И.П. Чемерчева



Приложение №1
УТВЕРЖДЕНЫ
приказом управления по государственной
охране объектов культурного наследия области
от 01.04.2018 г. № 65

Границы
территории выявленного объекта культурного наследия «Гостиница
«Тамбов», расположенного по адресу: Тамбовская область,
г. Тамбов, ул. Набережная/ ул. М. Горького, 90/2

1. Схема границ территории выявленного объекта культурного наследия «Гостиница «Тамбов», расположенного по адресу: Тамбовская область, г. Тамбов, ул. Набережная/ ул. М. Горького, 90/2 (далее – объект культурного наследия):



Условные обозначения

-  Выявленный объект культурного наследия 2в.
-  Территория выявленного объекта культурного наследия

2. Территория объекта культурного наследия устанавливается в целях обеспечения физической сохранности объекта культурного наследия и сохранности его предмета охраны.

Территория объекта культурного наследия представляет собой один замкнутый контур.

Границы территории объекта культурного наследия проходят: от точки 2вА в юго-восточном направлении параллельно плоскости северо-восточного фасада выявленного здания-памятника с отступом в 6 м, до точки 2вБ. От точки 2вБ в юго-западном направлении по границе проезжей части до точки 2вВ. От точки 2вВ в западном направлении до точки 2вГ. От точки 2вГ в северо-западном направлении параллельно плоскости юго-западного фасада с отступом в 2 м до точки 2вД, расположенной в 8 м от северо-западного фасада здания-памятника. От точки 2вД в северо-восточном направлении параллельно северо-западному фасаду выявленного здания-памятника до исходной точки 2вА.

3. Координаты характерных поворотных точек границ территории объекта культурного наследия в местной (МСК – 68) системе координат:

№ характерной точки	Координаты точек в местной системе координат, м Система координат МСК-68	
	X	Y
2вА	430641.76	1248591.86
2вБ	430598.10	1248650.80
2вВ	430582.12	1248638.96
2вГ	430574.18	1248625.20
2вД	430614.34	1248571.54

Приложение №2
УТВЕРЖДЕН
приказом управления по государственной
охране объектов культурного наследия области
от 02.04. 2018 г. № 65

Режим

использования территории выявленного объекта культурного наследия
«Гостиница «Тамбов», расположенного по адресу: Тамбовская область,
г.Тамбов, ул. Набережная/ ул. М. Горького, 90/2

На территории выявленного объекта культурного наследия «Гостиница «Тамбов», расположенного по адресу: Тамбовская область, г. Тамбов, ул.Набережная/ ул. М. Горького, 90/2 (далее – объект культурного наследия):

разрешается:

ведение хозяйственной деятельности, не противоречащей требованиям обеспечения сохранности объекта культурного наследия и позволяющей обеспечить функционирование объекта культурного наследия в современных условиях, в том числе:

- проведение работ по сохранению объекта культурного наследия и его отдельных элементов, сохранению и воссозданию историко-градостроительной среды объекта культурного наследия (на основании историко-культурных исследований);
- установка памятных знаков и иной историко-культурной информации, относящихся к объекту культурного наследия;
- благоустройство территории, устройство плиточного и иного покрытия, элементов освещения, малых архитектурных форм;
- озеленение территории с учетом визуального восприятия объекта культурного наследия;
- музеефикация археологических сохранившихся участков культурного слоя и (или) исследуемых методами археологических раскопок конструктивных составляющих объектов археологического наследия.

запрещается:

- строительство объектов капитального строительства;
- установка временных и некапитальных сооружений, рекламных конструкций;
- устройство оград и ограждений, кроме временных строительных ограждений;
- проведение земляных и строительных работ, за исключением работ по сохранению объекта культурного наследия и его отдельных элементов, сохранению и воссозданию историко-градостроительной среды объекта культурного наследия (на основании историко-культурных исследований).