



**УПРАВЛЕНИЕ ПО ГОСУДАРСТВЕННОЙ ОХРАНЕ ОБЪЕКТОВ
КУЛЬТУРНОГО НАСЛЕДИЯ ТАМБОВСКОЙ ОБЛАСТИ**

ПРИКАЗ

« 02 » 04 2018

г. Тамбов

№ 61

Об утверждении границ и режима использования территории объекта культурного наследия регионального значения «Комплекс зданий: бывший дом Архиепископа, здание бывшей духовной консистории, бывший жилой дом» (Тамбовская область, г. Тамбов, ул. М. Горького, 3; ул. Сергея Рахманинова, д.2-б, 2)

В соответствии с Федеральным законом от 25.06.2002 № 73-ФЗ «Об объектах культурного наследия (памятниках истории и культуры) народов Российской Федерации» (далее – Федеральный закон) ПРИКАЗЫВАЮ:

1. Утвердить границы территории объекта культурного наследия регионального значения «Комплекс зданий: бывший дом Архиепископа, здание бывшей духовной консистории, бывший жилой дом», расположенного по адресу: Тамбовская область, г. Тамбов, ул. М. Горького, 3, ул. Сергея Рахманинова, 2-б, 2 (далее — объект культурного наследия), согласно приложению № 1 к настоящему приказу.

2. Утвердить режим использования территории объекта культурного наследия согласно приложению № 2 к настоящему приказу.

3. Признать утратившим силу приказ управления по государственной охране объектов культурного наследия Тамбовской области от 24.05.2016 №136 «Об утверждении границы территории объекта культурного наследия регионального значения «Комплекс зданий: бывший дом Архиепископа, здание бывшей духовной консистории, бывший жилой дом».

4. Разместить настоящий приказ на официальном сайте управления по государственной охране объектов культурного наследия области.

5. Опубликовать настоящий приказ на «Официальном интернет-портале правовой информации» (www.pravo.gov.ru) и на сайте сетевого издания «Тамбовская жизнь» (www.tamlife.ru).

6. Контроль за исполнением настоящего приказа оставляю за собой.

И.о. начальника управления

И.П. Чемерчева

Приложение №1

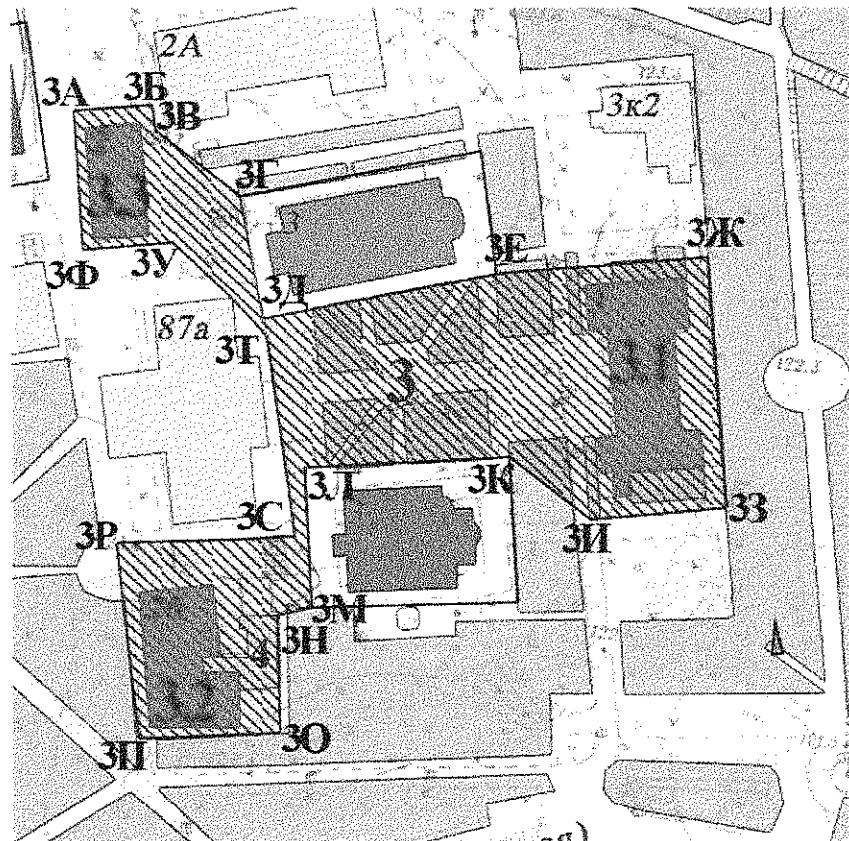
УТВЕРЖДЕНЫ

приказом управления по государственной
охране объектов культурного наследия области
от 04.04.2018 г. № 61





Границы

территории объекта культурного наследия регионального значения
«Комплекс зданий: бывший дом Архиепископа, здание бывшей духовной
консистории, бывший жилой дом», расположенного по адресу: Тамбовская
область, г. Тамбов, ул. М. Горького, 3, ул. Сергея Рахманинова, 2-б, 2

1. Схема границ территории объекта культурного наследия
регионального значения «Комплекс зданий: бывший дом Архиепископа, здание
бывшей духовной консистории, бывший жилой дом», расположенного по
адресу: Тамбовская область, г. Тамбов, ул. М. Горького, 3, ул. Сергея
Рахманинова, 2-б, 2 (далее – объект культурного наследия):



Условные обозначения

-  Объект культурного наследия регионального значения
Комплекс зданий:
3.1. «Бывший дом Архиепископа»
3.2. «Здание бывшей духовной консистории»
3.3. «Бывший жилой дом»
-  Территория объекта культурного наследия
-  Объекты капитального строительства не имеющие историко-культурной ценности расположенные на территории объекта культурного наследия
-  4. Присройка к объекту культурного наследия

2. Территория объекта культурного наследия устанавливается в целях обеспечения физической сохранности объекта культурного наследия и сохранности его предмета охраны.

Территория объекта культурного наследия представляет собой один замкнутый контур.

Границы территории объекта культурного наследия проходят: от точки ЗА в восточном направлении параллельно плоскости северного фасада здания-памятника (№3.3. «Бывший жилой дом») до точки ЗБ, расположенной в 3-х м от северо-восточного угла здания-памятника (№3.3. «Бывший жилой дом»). От точки ЗБ в южном направлении параллельно плоскости восточного фасада здания-памятника (№3.3. «Бывший жилой дом») до точки ЗВ. От точки ЗВ в юго-восточном направлении до точки ЗГ, расположенной у бордюра дорожки. От точки ЗГ в южном направлении до точки ЗД. От точки ЗД в восточном направлении, по бордюру дорожки до точки ЗЕ. От точки ЗЕ, в восточном направлении параллельно плоскости северного фасада здания-памятника (№3.1. «Бывший дом Архиерея») с отступом в 7 м, через точку ЗЁ до точки ЗЖ. От точки ЗЖ в южном направлении параллельно плоскости восточного фасада здания-памятника (№3.1. «Бывший дом Архиерея»), с отступом в 4 м до точки ЗЗ. От точки ЗЗ в западном направлении, параллельно плоскости южного фасада здания-памятника (№3.1. «Бывший дом Архиерея») с отступом в 7 м до точки ЗИ. От точки ЗИ в северо-западном направлении до точки ЗК, расположенной на бордюре дорожки. От точки ЗК в западном направлении по бордюру дорожки до точки ЗЛ. От точки ЗЛ в южном направлении параллельно западному фасаду здания («Церковь Казанского монастыря, XVIII в.», ул. М. Горького, 3), до точки ЗМ. От точки ЗМ в западном направлении до точки ЗН, расположенной в северо-восточном углу пристройки №4. От точки ЗН в южном направлении до точки ЗО. От точки ЗО в западном направлении параллельно плоскости южного фасада здания-памятника (№3.2. «Здание бывшей духовной консистории»), с отступом в 2 м до точки ЗП. От точки ЗП в северном направлении параллельно плоскости западного фасада здания-памятника (№3.2. «Здание бывшей духовной консистории») с отступом в 2 м до точки ЗР. От точки ЗР в восточном направлении параллельно полкости северного фасада здания-памятника (№3.2. «Здание бывшей духовной консистории») с отступом в 7 м до точки ЗС. От точки ЗС в северном направлении до точки ЗТ. От точки ЗТ в северо-западном направлении до точки ЗУ. От точки ЗУ в западном направлении параллельно плоскости южного фасада здания-памятника (№3.3. «Бывший жилой дом») с отступом в 3 м до точки ЗФ. От точки ЗФ в северном направлении параллельно западному фасаду здания-памятника (№3.3. «Бывший жилой дом») с отступом в 3 м до исходной точки ЗА.

3. Координаты характерных поворотных точек границ территории объекта культурного наследия в местной (МСК – 68) системе координат:

№ характерной точки	Координаты точек в местной системе координат, м Система координат МСК-68	
	X	Y
3А	430848.41	1248414.43
3Б	430850.13	1248433.30
3В	430847.14	1248433.58
3Г	430825.07	1248454.66
3Д	430797.73	1248459.24
3Е	430807.17	1248515.58
3Ё	430815.30	1248536.16
3Ж	430818.07	1248568.03
3З	430762.77	1248573.25
3И	430759.74	1248541.46
3К	430771.14	1248516.99
3Л	430762.32	1248468.55
3М	430726.33	1248475.10
3Н	430722.62	1248461.18
3О	430699.14	1248462.40
3П	430697.99	1248429.17
3Р	430740.26	1248425.33
3С	430743.95	1248466.96
3Т	430788.95	1248462.67
3У	430818.82	1248444.47
3Ф	430816.72	1248417.38

Приложение №2

УТВЕРЖДЕН

приказом управления по государственной
охране объектов культурного наследия области
от 04.04.2018 г. № 61

Режим

использования территории объекта культурного наследия регионального значения «Комплекс зданий: бывший дом Архиепископа, здание бывшей духовной консистории, бывший жилой дом», расположенного по адресу:
Тамбовская область, г. Тамбов, ул. М. Горького, 3, ул. Сергея Рахманинова, 2-б, 2

На территории объекта культурного наследия регионального значения «Комплекс зданий: бывший дом Архиепископа, здание бывшей духовной консистории, бывший жилой дом», расположенного по адресу: Тамбовская область, г. Тамбов, ул. М. Горького, 3, ул. Сергея Рахманинова, 2-б, 2 (далее – объект культурного наследия):

разрешается:

ведение хозяйственной деятельности, не противоречащей требованиям обеспечения сохранности объекта культурного наследия и позволяющей обеспечить функционирование объекта культурного наследия в современных условиях, в том числе:

проведение работ по сохранению объекта культурного наследия и его отдельных элементов, сохранению и воссозданию историко-градостроительной среды объекта культурного наследия (на основании историко-культурных исследований);

установка памятных знаков и иной историко-культурной информации, относящихся к объекту культурного наследия;

благоустройство территории, устройство плиточного и иного покрытия, элементов освещения, малых архитектурных форм;

озеленение территории с учетом визуального восприятия объекта культурного наследия;

музеефикация археологических сохранившихся участков культурного слоя и (или) исследуемых методами археологических раскопок конструктивных составляющих объектов археологического наследия.

запрещается:

строительство объектов капитального строительства;

установка временных и некапитальных сооружений, рекламных конструкций;

устройство оград и ограждений, кроме временных строительных ограждений;

проведение земляных и строительных работ, за исключением работ по сохранению объекта культурного наследия и его отдельных элементов, сохранению и воссозданию историко-градостроительной среды объекта культурного наследия (на основании историко-культурных исследований).