



**УПРАВЛЕНИЕ ПО ГОСУДАРСТВЕННОЙ ОХРАНЕ ОБЪЕКТОВ  
КУЛЬТУРНОГО НАСЛЕДИЯ ТАМБОВСКОЙ ОБЛАСТИ**

**ПРИКАЗ**

« 02 » 04 2018

г. Тамбов

№ 58

Об утверждении границ и режима использования территории объекта культурного наследия регионального значения «Зимняя церковь бывшего Казанского монастыря» (Тамбовская область, г. Тамбов, ул. М. Горького, 3)

В соответствии с Федеральным законом от 25.06.2002 № 73-ФЗ «Об объектах культурного наследия (памятниках истории и культуры) народов Российской Федерации» (далее – Федеральный закон) ПРИКАЗЫВАЮ:

1. Утвердить границы территории объекта культурного наследия регионального значения «Зимняя церковь бывшего Казанского монастыря», расположенного по адресу: Тамбовская область, г. Тамбов, ул. М. Горького, 3 (далее — объект культурного наследия), согласно приложению № 1 к настоящему приказу.

2. Утвердить режим использования территории объекта культурного наследия согласно приложению № 2 к настоящему приказу.

3. Признать утратившим силу приказ управления по государственной охране объектов культурного наследия Тамбовской области от 24.05.2016 №135 «Об утверждении границы территории объекта культурного наследия регионального значения «Зимняя церковь бывшего Казанского монастыря».

4. Разместить настоящий приказ на официальном сайте управления по государственной охране объектов культурного наследия области.

5. Опубликовать настоящий приказ на «Официальном интернет-портале правовой информации» ([www.pravo.gov.ru](http://www.pravo.gov.ru)) и на сайте сетевого издания «Тамбовская жизнь» ([www.tamlife.ru](http://www.tamlife.ru)).

6. Контроль за исполнением настоящего приказа оставляю за собой.

И.о. начальника управления

И.П. Чемерчева

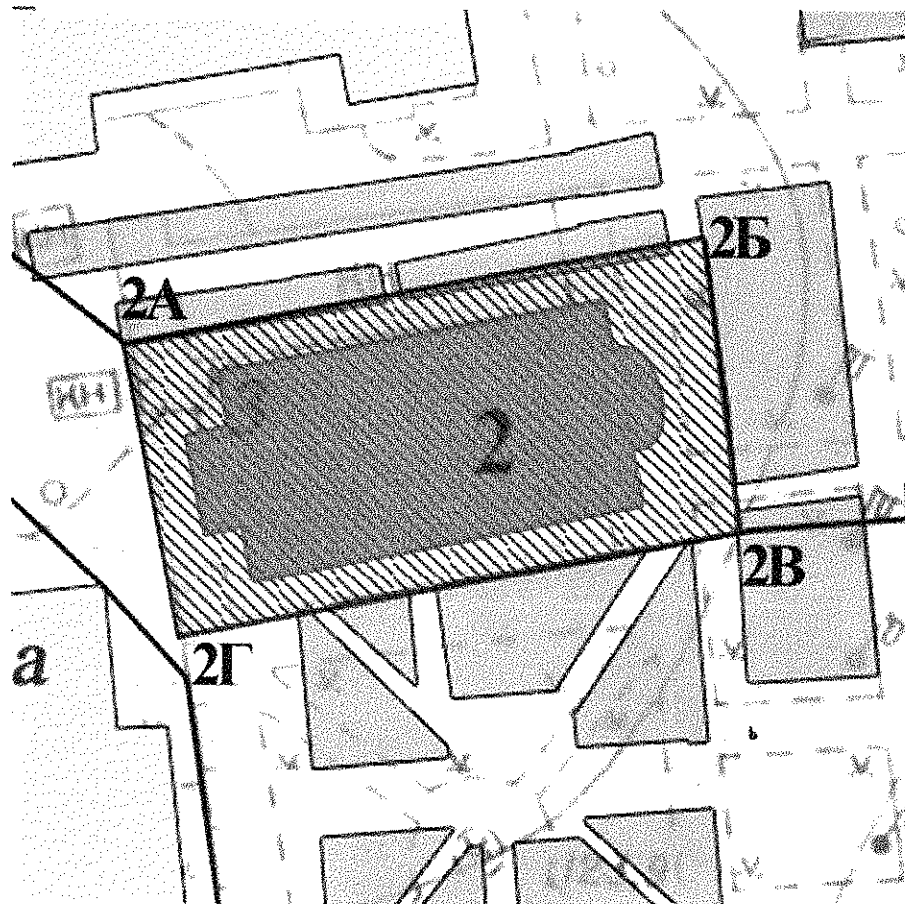
Приложение №1  
УТВЕРЖДЕНЫ

приказом управления по государственной  
охране объектов культурного наследия области  
от 02.04.2018 г. № 58



Границы

территории объекта культурного наследия регионального значения «Зимняя  
церковь бывшего Казанского монастыря», расположенного по адресу:  
Тамбовская область, г. Тамбов, ул. М. Горького, 3

1. Схема границ территории объекта культурного наследия  
регионального значения «Зимняя церковь бывшего Казанского монастыря»,  
расположенного по адресу: Тамбовская область, г. Тамбов, ул. М. Горького, 3  
(далее – объект культурного наследия):



Условные обозначения

-  Объект культурного наследия регионального значения  
2.«Зимняя церковь бывшего Казанского монастыря»,  
г. Тамбов, ул. М. Горького, 3
-  Территория объекта культурного наследия

2. Территория объекта культурного наследия устанавливается в целях обеспечения физической сохранности объекта культурного наследия и сохранности его предмета охраны.

Территория объекта культурного наследия представляет собой один замкнутый контур.

Границы территории объекта культурного наследия проходят: от точки 2А, расположенной северо-западнее от здания-памятника в восточном направлении, по бордюру дорожки, до точки 2Б. От точки 2Б, расположенной к северо-востоку от здания-памятника, в южном направлении параллельно плоскости фасада с отступом в 8 м от крайней точки восточного фасада до точки 2В. От точки 2В в западном направлении, по бордюру дорожки, до точки 2Г. От точки 2Г, расположенной к юго-западу от здания-памятника, в северном направлении, с отступом 4 м от крайней точки западного фасада здания-памятника, к исходной точки 2А.

3. Координаты характерных поворотных точек границ территории объекта культурного наследия в местной (МСК – 68) системе координат:

№ характерной точки	Координаты точек в местной системе координат, м Система координат МСК-68	
	X	Y
2А	430825.07	1248454.66
2Б	430834.25	1248511.09
2В	430807.17	1248515.58
2Г	430797.73	1248459.24

Приложение №2  
УТВЕРЖДЕН  
приказом управления по государственной  
охране объектов культурного наследия области  
от 21.04. 2018 г. № 58

Режим

использования территории объекта культурного наследия регионального значения «Зимняя церковь бывшего Казанского монастыря», расположенного по адресу: Тамбовская область, г. Тамбов, ул. М. Горького, 3

На территории объекта культурного наследия регионального значения «Зимняя церковь бывшего Казанского монастыря», расположенного по адресу: Тамбовская область, г. Тамбов, ул. М. Горького, 3 (далее – объект культурного наследия):

разрешается:

ведение хозяйственной деятельности, не противоречащей требованиям обеспечения сохранности объекта культурного наследия и позволяющей обеспечить функционирование объекта культурного наследия в современных условиях, в том числе:

- проведение работ по сохранению объекта культурного наследия и его отдельных элементов, сохранению и воссозданию историко-градостроительной среды объекта культурного наследия (на основании историко-культурных исследований);
- установка памятных знаков и иной историко-культурной информации, относящихся к объекту культурного наследия;
- благоустройство территории, устройство плиточного и иного покрытия, элементов освещения, малых архитектурных форм;
- озеленение территории с учетом визуального восприятия объекта культурного наследия;
- музеефикация археологических сохранившихся участков культурного слоя и (или) исследуемых методами археологических раскопок конструктивных составляющих объектов археологического наследия.

запрещается:

строительство объектов капитального строительства;

- установка временных и некапитальных сооружений, рекламных конструкций;
- устройство оград и ограждений, кроме временных строительных ограждений;
- проведение земляных и строительных работ, за исключением работ по сохранению объекта культурного наследия и его отдельных элементов, сохранению и воссозданию историко-градостроительной среды объекта культурного наследия (на основании историко-культурных исследований).