

**УПРАВЛЕНИЕ ПО ГОСУДАРСТВЕННОЙ ОХРАНЕ ОБЪЕКТОВ
КУЛЬТУРНОГО НАСЛЕДИЯ ТАМБОВСКОЙ ОБЛАСТИ**

ПРИКАЗ

« 02 » 04 2018

г. Тамбов

№ 64

Об утверждении границ и режима использования территории объекта культурного наследия федерального значения «Церковь Казанского монастыря, XVIII в.» (Тамбовская область, г. Тамбов, ул. М. Горького, 3)

В соответствии с Федеральным законом от 25.06.2002 № 73-ФЗ «Об объектах культурного наследия (памятниках истории и культуры) народов Российской Федерации» (далее – Федеральный закон) ПРИКАЗЫВАЮ:

1. Утвердить границы территории объекта культурного наследия федерального значения «Церковь Казанского монастыря, XVIII в.», расположенного по адресу: Тамбовская область, г. Тамбов, ул. М. Горького, 3 (далее — объект культурного наследия), согласно приложению № 1 к настоящему приказу.

2. Утвердить режим использования территории объекта культурного наследия согласно приложению № 2 к настоящему приказу.

3. Разместить настоящий приказ на официальном сайте управления по государственной охране объектов культурного наследия области.

4. Опубликовать настоящий приказ на «Официальном интернет-портале правовой информации» (www.pravo.gov.ru) и на сайте сетевого издания «Тамбовская жизнь» (www.tamlife.ru).

5. Контроль за исполнением настоящего приказа оставляю за собой.

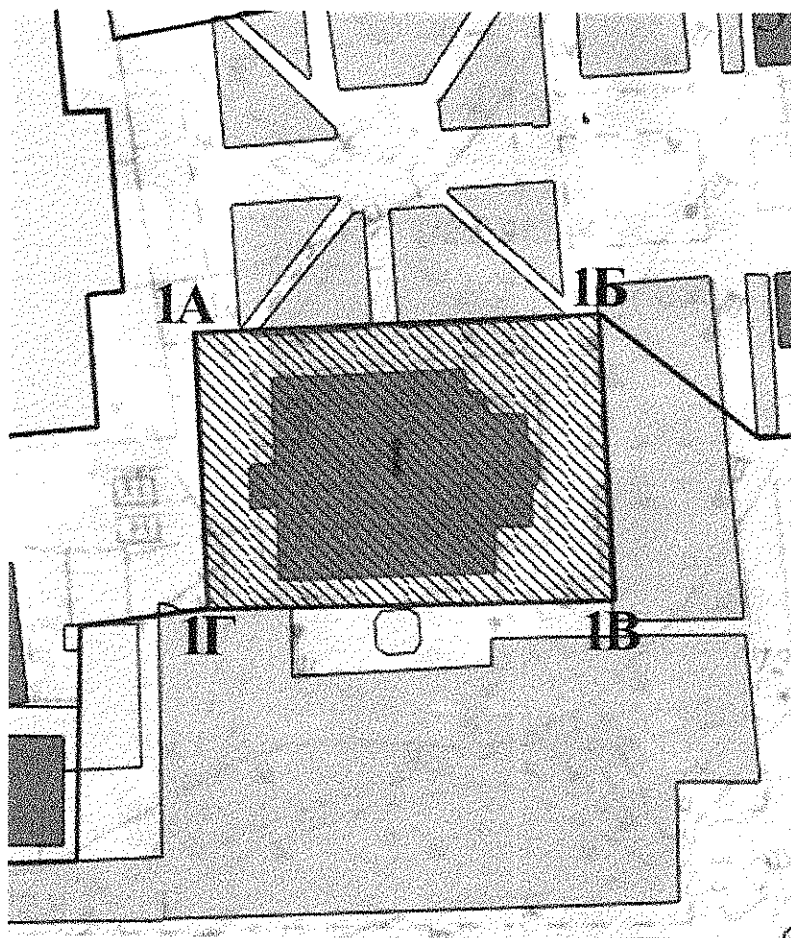
И.о. начальника управления

И.П. Чемерчева



Приложение №1
УТВЕРЖДЕНЫ
приказом управления по государственной
охране объектов культурного наследия области
от 02.04.2018 г. № 64

Границы
территории объекта культурного наследия федерального значения «Церковь
Казанского монастыря, XVIII в.», расположенного по адресу: Тамбовская
область, г. Тамбов, ул. М. Горького, 3

1. Схема границ территории объекта культурного наследия федерального значения «Церковь Казанского монастыря, XVIII в.», расположенного по адресу: Тамбовская область, г. Тамбов, ул. М. Горького, 3 (далее – объект культурного наследия):



Условные обозначения

-  Объект культурного наследия федерального значения
1.«Церковь Казанского монастыря, XVIII в.»,
г. Тамбов, ул. М. Горького, 3
-  Территория объекта культурного наследия

2. Территория объекта культурного наследия устанавливается в целях обеспечения физической сохранности объекта культурного наследия и сохранности его предмета охраны.

Территория объекта культурного наследия представляет собой один замкнутый контур.

Границы территории объекта культурного наследия проходят: от точки 1А в восточном направлении параллельно северному фасаду здания-памятника, с отступом в 7 м, до точки 1Б, расположенной к северо-востоку от здания-памятника. От точки 1Б в южном направлении с отступом в 9 м от крайней точки здания-памятника до точки 1В. От точки 1В в западном направлении с отступом 7 м от крайней точки южного фасада здания-памятника, до точки 1Г. От точки 1Г в северном направлении, параллельно западного фасада здания-памятника, с отступом 9 м, к исходной точке 1А.

3. Координаты характерных поворотных точек границ территории объекта культурного наследия в местной (МСК – 68) системе координат:

| № характерной точки | Координаты точек в местной системе координат, м Система координат МСК-68 | |
|---------------------|---|------------|
| | X | Y |
| 1А | 430762.32 | 1248468.55 |
| 1Б | 430771.14 | 1248516.99 |
| 1В | 430735.15 | 1248523.55 |
| 1Г | 430726.33 | 1248475.10 |

Приложение №2
УТВЕРЖДЕН
приказом управления по государственной
охране объектов культурного наследия области
от 02.04.2018 г. № 64

Режим

использования территории объекта культурного наследия федерального значения «Церковь Казанского монастыря, XVIII в.», расположенного по адресу: Тамбовская область, г. Тамбов, ул. М. Горького, 3

На территории объекта культурного наследия федерального значения «Церковь Казанского монастыря, XVIII в.», расположенного по адресу: Тамбовская область, г. Тамбов, ул. М. Горького, 3 (далее – объект культурного наследия):

разрешается:

ведение хозяйственной деятельности, не противоречащей требованиям обеспечения сохранности объекта культурного наследия и позволяющей обеспечить функционирование объекта культурного наследия в современных условиях, в том числе:

- проведение работ по сохранению объекта культурного наследия и его отдельных элементов, сохранению и воссозданию историко-градостроительной среды объекта культурного наследия (на основании историко-культурных исследований);
- установка памятных знаков и иной историко-культурной информации, относящихся к объекту культурного наследия;
- благоустройство территории, устройство плиточного и иного покрытия, элементов освещения, малых архитектурных форм;
- озеленение территории с учетом визуального восприятия объекта культурного наследия;
- музеефикация археологических сохранившихся участков культурного слоя и (или) исследуемых методами археологических раскопок конструктивных составляющих объектов археологического наследия.

запрещается:

строительство объектов капитального строительства;

- установка временных и некапитальных сооружений, рекламных конструкций;
- устройство оград и ограждений, кроме временных строительных ограждений;
- проведение земляных и строительных работ, за исключением работ по сохранению объекта культурного наследия и его отдельных элементов, сохранению и воссозданию историко-градостроительной среды объекта культурного наследия (на основании историко-культурных исследований).