

**УПРАВЛЕНИЕ ПО ГОСУДАРСТВЕННОЙ ОХРАНЕ ОБЪЕКТОВ  
КУЛЬТУРНОГО НАСЛЕДИЯ ТАМБОВСКОЙ ОБЛАСТИ**

**ПРИКАЗ**

«02» 04 2018

г. Тамбов

№ 538

Об утверждении границ и режима использования территории объекта культурного наследия регионального значения «Общественное здание» (Тамбовская область, г. Тамбов, ул. М. Горького, 6)

В соответствии с Федеральным законом от 25.06.2002 № 73-ФЗ «Об объектах культурного наследия (памятниках истории и культуры) народов Российской Федерации» (далее – Федеральный закон) ПРИКАЗЫВАЮ:

1. Утвердить границы территории объекта культурного наследия регионального значения «Общественное здание», расположенного по адресу: Тамбовская область, г. Тамбов, ул. М. Горького, 6 (далее — объект культурного наследия), согласно приложению № 1 к настоящему приказу.

2. Утвердить режим использования территории объекта культурного наследия согласно приложению № 2 к настоящему приказу.

3. Разместить настоящий приказ на официальном сайте управления по государственной охране объектов культурного наследия области.

4. Опубликовать настоящий приказ на «Официальном интернет-портале правовой информации» ([www.pravo.gov.ru](http://www.pravo.gov.ru)) и на сайте сетевого издания «Тамбовская жизнь» ([www.tamlife.ru](http://www.tamlife.ru)).

5. Контроль за исполнением настоящего приказа оставляю за собой.

И.о. начальника управления

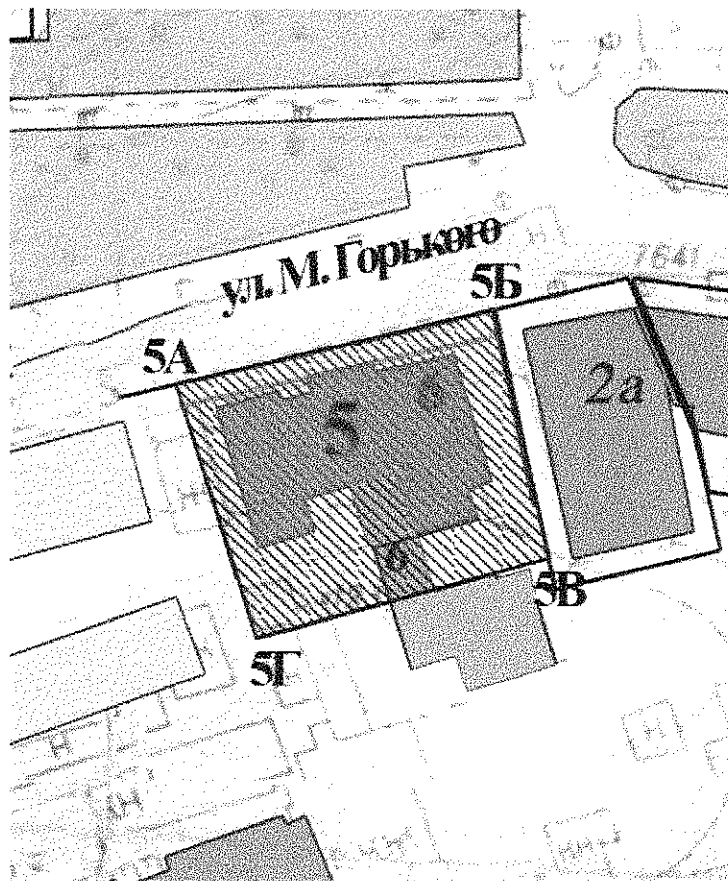
И.П. Чемерчева

Приложение №1  
УТВЕРЖДЕНЫ  
приказом управления по государственной  
охране объектов культурного наследия области  
от 02.04.2018 г. № 59




Границы

территории объекта культурного наследия регионального значения  
«Общественное здание», расположенного по адресу: Тамбовская область,  
г. Тамбов, ул. М. Горького, 6

1. Схема границ территории объекта культурного наследия регионального значения «Общественное здание», расположенного по адресу: Тамбовская область, г. Тамбов, ул. М. Горького, 6 (далее – объект культурного наследия):



Условные обозначения

-  Объект культурного наследия регионального значения  
5. «Общественное здание»,  
г. Тамбов, ул. М. Горького, 6
-  Территория объекта культурного наследия
-  Объекты капитального строительства не имеющие  
историко-культурной ценности расположенные на территории  
объекта культурного наследия  
6. Пристройка к объекту культурного наследия

2. Территория объекта культурного наследия устанавливается в целях обеспечения физической сохранности объекта культурного наследия и сохранности его предмета охраны.

Территория объекта культурного наследия представляет собой один замкнутый контур.

Границы территории объекта культурного наследия проходят: от точки 5А в восточном направлении параллельно плоскости северного фасада здания-памятника с отступом в 2 м до точки 5Б. От точки 5 Б в южном направлении параллельно плоскости восточного фасада здания-памятника с отступом в 3 м до точки 5В. От точки 5В в западном направлении через пристройки (№6) до точки 5Г. От точки 5Г в северном направлении, параллельно плоскости западного фасада здания-памятника к исходной точке 5А.

3. Координаты характерных поворотных точек границ территории объекта культурного наследия в местной (МСК – 68) системе координат:

№ характерной точки	Координаты точек в местной системе координат, м Система координат МСК-68	
	X	Y
5А	430653.26	1248487.54
5Б	430662.74	1248524.10
5В	430630.39	1248533.28
5Г	430620.44	1248496.10

Приложение №2  
УТВЕРЖДЕН  
приказом управления по государственной  
охране объектов культурного наследия области  
от 02.04.2018 г. № 59

Режим

использования территории объекта культурного наследия регионального значения «Общественное здание», расположенного по адресу: Тамбовская область, г. Тамбов, ул. М. Горького, 6

На территории объекта культурного наследия регионального значения «Общественное здание», расположенного по адресу: Тамбовская область, г. Тамбов, ул. М. Горького, 6 (далее – объект культурного наследия):

разрешается:

ведение хозяйственной деятельности, не противоречащей требованиям обеспечения сохранности объекта культурного наследия и позволяющей обеспечить функционирование объекта культурного наследия в современных условиях, в том числе:

- проведение работ по сохранению объекта культурного наследия и его отдельных элементов, сохранению и воссозданию историко-градостроительной среды объекта культурного наследия (на основании историко-культурных исследований);
- установка памятных знаков и иной историко-культурной информации, относящихся к объекту культурного наследия;
- благоустройство территории, устройство плиточного и иного покрытия, элементов освещения, малых архитектурных форм;
- озеленение территории с учетом визуального восприятия объекта культурного наследия;
- музеефикация археологических сохранившихся участков культурного слоя и (или) исследуемых методами археологических раскопок конструктивных составляющих объектов археологического наследия.

запрещается:

строительство объектов капитального строительства;

- установка временных и некапитальных сооружений, рекламных конструкций;
- устройство оград и ограждений, кроме временных строительных ограждений;
- проведение земляных и строительных работ, за исключением работ по сохранению объекта культурного наследия и его отдельных элементов, сохранению и воссозданию историко-градостроительной среды объекта культурного наследия (на основании историко-культурных исследований).