



**УПРАВЛЕНИЕ ПО ГОСУДАРСТВЕННОЙ ОХРАНЕ ОБЪЕКТОВ
КУЛЬТУРНОГО НАСЛЕДИЯ ТАМБОВСКОЙ ОБЛАСТИ**

ПРИКАЗ

« 17 » 04 2018

г. Тамбов

№ 92

О включении выявленного объекта культурного наследия «Госпиталь Красного Креста» (Тамбовская область, г. Тамбов, ул. Красноармейская, 3) в единый государственный реестр объектов культурного наследия (памятников истории и культуры) народов Российской Федерации в качестве объекта культурного наследия регионального значения

В соответствии с подпунктом 12 статьи 9.2, статьей 18 Федерального закона от 25.06.2002 № 73-ФЗ «Об объектах культурного наследия (памятниках истории и культуры) народов Российской Федерации» (в редакции от 07.03.2017), на основании заключения государственной историко-культурной экспертизы от 29.09.2017 ПРИКАЗЫВАЮ:

1. Включить выявленный объект культурного наследия «Госпиталь Красного Креста» (Тамбовская область, г. Тамбов, ул. Красноармейская, 3), в единый государственный реестр объектов культурного наследия (памятников истории и культуры) народов Российской Федерации (далее - реестр) в качестве объекта культурного наследия регионального значения «Ансамбль госпиталя Красного Креста: Больничный корпус. Здание управления» - ансамбль, 1914 г., расположенный по адресу: Тамбовская область, г. Тамбов, ул. Красноармейская, 1.

2. Утвердить границы территории объекта культурного наследия регионального значения «Ансамбль госпиталя Красного Креста: Больничный корпус. Здание управления», расположенного по адресу: Тамбовская область, г. Тамбов, ул. Красноармейская, 1 (далее - объект культурного наследия), согласно приложению № 1.

3. Утвердить режим использования территории объекта культурного наследия согласно приложению № 2.

4. Начальнику отдела сохранения, государственной охраны и учета объектов культурного наследия управления по государственной охране объектов культурного наследия области (Толмачева) в порядке и сроки, установленные законодательством Российской Федерации, обеспечить:

направление копии настоящего приказа в Министерство культуры Российской Федерации, Управление Федеральной службы государственной

регистрации, кадастра и картографии по Тамбовской области и управление архитектуры и градостроительства области;

уведомление лиц, являющихся собственниками или иными законными владельцами объекта культурного наследия, о включении такого объекта в реестр.

5. Разместить настоящий приказ на официальном сайте управления по государственной охране объектов культурного наследия области.

6. Опубликовать настоящий приказ на «Официальном интернет-портале правовой информации» (www.pravo.gov.ru) и на сайте сетевого издания «Тамбовская жизнь» (www.tamlife.ru).

7. Контроль за исполнением настоящего приказа оставляю за собой.

Начальник управления

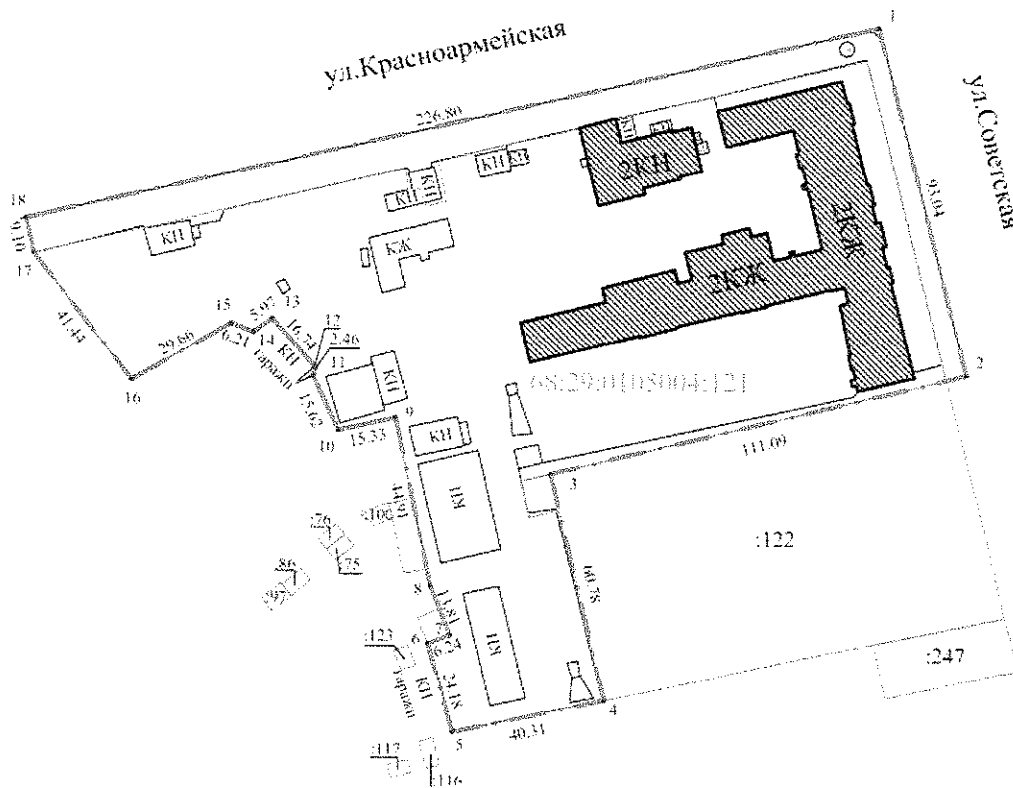


В.И. Копылов




Приложение №1
Утверждены
приказом управления по государственной
охране объектов культурного наследия
Тамбовской области
от 17.04.2018 № 82

Границы
территории объекта культурного наследия регионального значения
«Ансамбль госпиталя Красного Креста: Больничный корпус. Здание
управления», расположенного по адресу: Тамбовская область, г. Тамбов,
ул.Красноармейская, 1

1. Схема границ территории объекта культурного наследия
регионального значения «Ансамбль госпиталя Красного Креста: Больничный
корпус. Здание управления», расположенного по адресу: Тамбовская область,
г. Тамбов, ул.Красноармейская, 3 (далее - объект культурного наследия):



Условные обозначения:

-  - объект культурного наследия
-  - граница территории объекта культурного наследия
-  - граница земельного участка стоящего на кадастровом учете

2. Территория объекта культурного наследия состоит из одного замкнутого контура, расположенного на земельном участке с кадастровым номером 68:29:0105004:121.

Границы территории объекта культурного наследия проходят: от точки 1, расположенной на северо-восточном углу территории объекта культурного наследия в юго-восточном направлении по линии, параллельной линии главного фасада объекта культурного наследия по ул. Советской, в 93,04 м до точки 2; от поворотной точки 2 в юго-западном направлении по линии южной части границы земельного участка с кадастровым номером 68:29:0105004:121 в 111,09 м до точки 3; от точки 3, по ломаной линии в западном направлении через точку 4 в 101,09 м до точки 5; от точки 5, расположенной на юго-западном углу территории объекта культурного наследия по ломаной линии в северо-западном направлении, дворовой части территории здания-памятника, через точки 6, 7, 8 в 89,14 м до точки 9; Далее от точки 9, продолжая северо-западное направление, по линии границы земельного участка с КН 8:29:0105004:121, его западной (дворовой) части территории, через точки 10, 11, 12, 13, 14 в 62,33 м до точки 15. Далее от точки 15, продолжая северо-западное направление, по ломаной линии границы земельного участка с КН 68:29:0105004:121, его западной (дворовой) части территории, через точки 16, 17 в 80,20 м до точки 18. Далее от поворотной точки 18, расположенной на северо-западном углу территории здания-памятника по улице Красноармейской в северо-восточном направлении по северной границе земельного участка с КН 68:29:0105004:121 в 226,80 м до исходной точки 1.

3. Координаты поворотных точек границы объекта культурного наследия даны в местной системе координат (МСК-68)

№ точки	Дирекционные углы (град. мин. сек.)	Длина линии(м)	X координата	Y координата
1			428531,53	1249367,35
	165° 48' 30"	93,04		
2			428441,33	1249390,16
	256° 28' 31"	111,09		
3			428415,35	1249282,15
	166° 45' 01"	60,78		
4			428356,19	1249296,08
	258° 03' 36"	40,31		
5			428347,85	1249256,64
	344° 21' 15"	24,18		
6			428371,13	1249250,12
	69° 44' 03"	6,24		
7			428373,29	1249255,97
	338° 11' 27"	13,81		
8			428386,11	1249250,84
	348° 30' 18"	44,91		
9			428430,12	1249241,89
	257° 22' 41"	15,33		
10			428426,77	1249226,93
	335° 32' 05"	15,62		
11			428440,99	1249220,46
	8° 25' 37"	2,46		
12			428443,42	1249220,82
	318° 40' 55"	16,74		
13			428455,99	1249209,77
	234° 41' 08"	5,97		
14			428452,54	1249204,9
	290° 34' 01"	6,21		
15			428454,72	1249199,09
	240° 02' 48"	29,66		
16			428439,91	1249173,39
	322° 23' 30"	41,44		
17			428472,74	1249148,1
	347° 18' 26"	9,1		
18			428481,62	1249146,1
	77° 17' 16"	226,81		
1			428531,53	1249367,35

Площадь участка 19768 кв.м.

Приложение № 2

УТВЕРЖДЕН

приказом управления по государственной охране
объектов культурного наследия области
от 17.04. 2018 № 92

Режим

использования территории объекта культурного
наследия регионального значения «Ансамбль госпиталя Красного Креста:
Больничной корпус. Здание управления», расположенного по адресу:
Тамбовская область, г. Тамбов, ул. Красноармейская, 1

На территории объекта культурного наследия регионального значения
«Ансамбль госпиталя Красного Креста: Больничной корпус. Здание
управления», расположенного по адресу: Тамбовская область, г. Тамбов,
ул. Красноармейская, 1 (далее – объект культурного наследия);

разрешается:

проведение работ, направленных на сохранение объекта культурного
наследия (ремонт, реставрация, консервация, приспособление памятника
для современного использования) без изменения его особенностей,
составляющих предмет охраны, на основании проектной документации,
выполненной, согласованной и утвержденной в установленном порядке;

модернизация инженерных сетей, не создающая угрозу объекту
культурного наследия;

благоустройство, в том числе устройство отмосток и иных сооружений
инженерной защиты объекта культурного наследия, с учетом влияния
светового потока на восприятие объекта культурного наследия;

проведение земляных работ (при прокладке и реконструкции
инженерных сетей, обеспечивающих эксплуатацию объекта культурного
наследия). Проведение земляных работ и благоустройство территории
осуществляется на основании разрешения государственного органа охраны
объектов культурного наследия при условии обеспечения сохранности
объекта культурного наследия при проведении указанных запрещается:

снос объекта культурного наследия;

возведение пристроек к объекту культурного наследия и изменение
традиционных характеристик здания, влекущие за собой причинение вреда
в виде реального ущерба и умаление его историко-культурной ценности;

парковка автотранспорта (за исключением автомашин специального
назначения);

реконструкция и прокладка новых инженерных коммуникаций и сетей,
не относящихся к объекту культурного наследия;

прокладка открытых коммуникаций;

размещение рекламных конструкций, закрывающих обзор памятника;

проведение любых строительных, землеустроительных, земляных
работ, не направленных на сохранение памятника, в том числе установка
временных сооружений, навесов, гаражей.