



УПРАВЛЕНИЕ ПО ГОСУДАРСТВЕННОЙ ОХРАНЕ ОБЪЕКТОВ
КУЛЬТУРНОГО НАСЛЕДИЯ ТАМБОВСКОЙ ОБЛАСТИ

ПРИКАЗ

«19» июля 2018 г.

г. Тамбов

№ 176

Об утверждении границ и режима использования территории объекта культурного наследия регионального значения «Торговые ряды» (Тамбовская область, г. Кирсанов, ул. Советская, 28/1, 28/2)

В соответствии с Федеральным законом от 25.06.2002 №73-ФЗ «Об объектах культурного наследия (памятниках истории и культуры) народов Российской Федерации», ПРИКАЗЫВАЮ:

1. Утвердить границы территории объекта культурного наследия регионального значения «Торговые ряды», расположенного по адресу: Тамбовская область, г. Кирсанов, ул. Советская, 28/1, 28/2 (далее – объект культурного наследия), согласно приложению № 1 к настоящему приказу.

2. Утвердить режим использования территории объекта культурного наследия согласно приложению № 2 к настоящему приказу.

3. Опубликовать настоящий приказ на «Официальном интернет-портале правовой информации» (www.pravo.gov.ru) и на сайте сетевого издания «Тамбовская жизнь» (www.tamlife.ru).

4. Контроль за исполнением настоящего приказа оставляю за собой.

Начальник управления

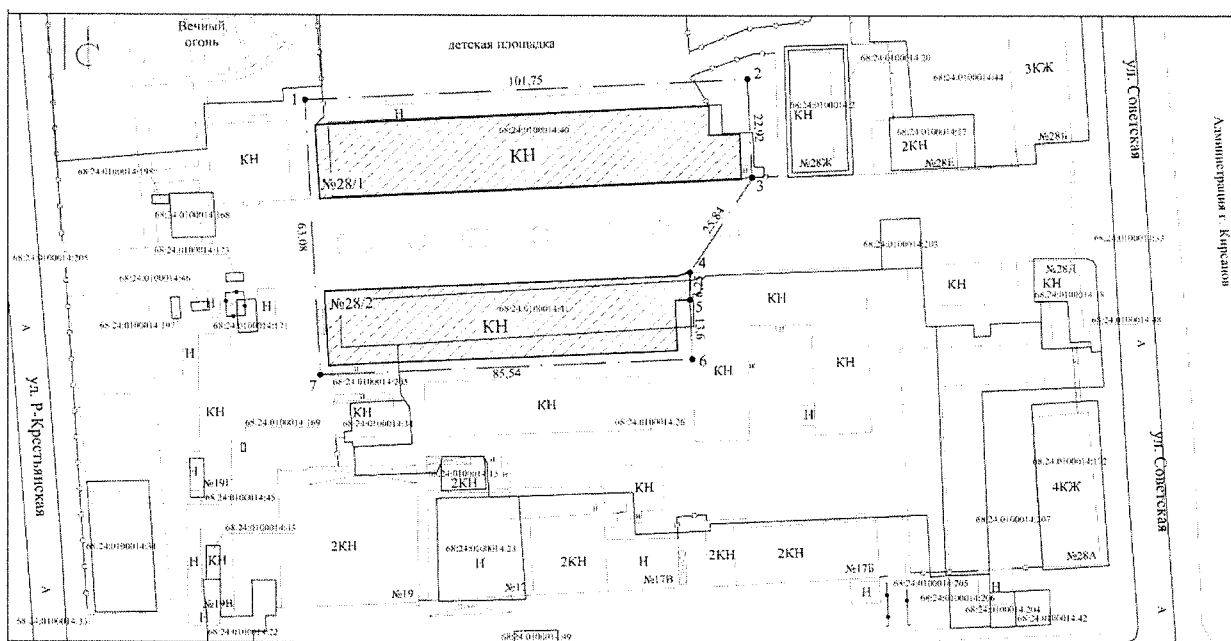
В.И. Копылов

Приложение №1
УТВЕРЖДЕНЫ




приказом управления по государственной
охране объектов культурного наследия области
от 19.07.2018 г. №176

Границы
территории объекта культурного наследия «Торговые ряды», расположенного по
адресу: Тамбовская область, г. Кирсанов, ул. Советская, 28/1, 28/2

1.Схема границ территории объекта культурного наследия «Торговые ряды»,
расположенного по адресу: Тамбовская область, г. Кирсанов, ул. Советская, 28/1,
28/2 (далее – объект культурного наследия):



Условные обозначения:

-  - объект культурного наследия
-  - граница территории объекта культурного наследия
-  - граница земельного участка стоящего на кадастровом учете

2. Территория объекта культурного наследия «Торговые ряды» устанавливается в целях обеспечения физической сохранности объекта культурного наследия и сохранности его предмета охраны, состоит из одного замкнутого контура, расположенного на земельном участке с КН 68:24:0100014:40, 68:24:0100014:41.

От точки 1, расположенной на северо-западном углу территории объекта, в северо-восточном направлении, по линии параллельной линии дворового (северного) фасада объекта по ул. Советская, 28/1 101,75 м до точки 2. От точки 2, в южном направлении, по линии параллельной линии бокового (восточного) фасада объекта по ул. Советская, 28/1 с отступом в 2,5 м от плоскости фасада 22,92 м до точки 3. От точки 3, расположенной с отступом в 2,5 м от плоскости бокового (восточного) фасада объекта по ул. Советская, 28/1, в юго-западном направлении, через пешеходную зону ул. Советская 25,84 м до точки 4. От точки 4, расположенной на северо-восточном углу объекта по ул. Советская, 28/2, в южном направлении, по линии стыка бокового (восточного) фасада объекта с поздней пристройкой 6,25 м до точки 5. От точки 5, продолжая южное направление, по линии параллельной линии бокового (восточного) фасада объекта по ул. Советская, 28/2 13,6 м до точки 6. От точки 6, в юго-западном направлении, по линии параллельной линии дворового (южного) фасада объекта по ул. Советская, 28/2, с отступом в 2 м от плоскости фасада 85,54 м до точки 7. От точки 7, в северо-западном направлении, по линии параллельной линии боковых (западных) фасадов объекта с отступом в 2 м от плоскости фасада, через пешеходную зону по ул. Советская 63,08 м до исходной точки 1.

Кадастровые номера земельных участков территории объекта культурного наследия:

Наименование зоны	Кадастровые номера земельных участков, расположенных в границах территории объекта
Территория ОКН	Земельный участок с кадастровым номером 68:24:0100014:40; Земельный участок с кадастровым номером 68:24:0100014:41; Часть земельного участка с кадастровым номером 68:24:0100014:205

Продолжение приложения № 1

3. Координаты характерных поворотных точек границ территории объекта культурного наследия в местной (МСК – 68) системе координат:

№ поворотных точек	Координаты	
	X	Y
1	423799,38	1334186,62
2	423804,41	1334288,24
3	423781,21	1334289,39
4	423760,02	1334275,15
5	423753,77	1334275,12
6	423740,18	1334275,62
7	423736,39	1334190,16

Площадь участка = 5965 кв.м.

Приложение №2
УТВЕРЖДЕН
приказом управления по государственной
охране объектов культурного наследия области
от 19.07.2018 г. №176

Режим
использования территории объекта культурного наследия
«Торговые ряды», расположенного по адресу: Тамбовская область,
г. Кирсанов, ул. Советская, 28/1, 28/2

На территории объекта культурного наследия «Торговые ряды», расположенного по адресу: Тамбовская область, г. Кирсанов, ул. Советская, 28/1, 28/2 (далее - объект культурного наследия):

разрешается:

проведение работ, направленных на сохранение объекта культурного наследия (ремонт, реставрация, консервация, приспособление для современного использования) без изменений особенностей, составляющих предмет охраны, на основании проектов, выполненных, согласованных и утвержденных в установленном порядке;

ведение хозяйственной деятельности, не противоречащей требованиям обеспечения сохранности объекта культурного наследия и позволяющей обеспечить функционирование объекта культурного наследия в современных условиях;

благоустройство территории в соответствии с исторической и культурной традицией с применением традиционных материалов и малых архитектурных форм;

размещение информационных табличек, иной историко-культурной информации;

запрещается:

снос объекта культурного наследия, возведение пристроек к объекту культурного наследия, изменение характеристик, являющихся предметом охраны объекта культурного наследия, иные изменения, влекущие за собой причинение вреда в виде реального ущерба и (или) умаление историко-культурной ценности объекта культурного наследия;

прокладка инженерных коммуникаций (теплотрасс, газопровода, электрокабеля и т.д.) надземным способом.