



УПРАВЛЕНИЕ ПО ГОСУДАРСТВЕННОЙ ОХРАНЕ ОБЪЕКТОВ
КУЛЬТУРНОГО НАСЛЕДИЯ ТАМБОВСКОЙ ОБЛАСТИ

ПРИКАЗ

« 19» июля 2018 г.

г. Тамбов

№ 177

Об утверждении границ и режима использования территории объекта культурного наследия регионального значения «Общественное здание» (Тамбовская область, г. Кирсанов, ул. 50 лет Победы, 31)

В соответствии с Федеральным законом от 25.06.2002 №73-ФЗ «Об объектах культурного наследия (памятниках истории и культуры) народов Российской Федерации», ПРИКАЗЫВАЮ:

1. Утвердить границы территории объекта культурного наследия регионального значения «Общественное здание», расположенного по адресу: Тамбовская область, г. Кирсанов, ул. 50 лет Победы, 31 (далее – объект культурного наследия), согласно приложению № 1 к настоящему приказу.

2. Утвердить режим использования территории объекта культурного наследия согласно приложению № 2 к настоящему приказу.

3. Опубликовать настоящий приказ на «Официальном интернет-портале правовой информации» (www.pravo.gov.ru) и на сайте сетевого издания «Тамбовская жизнь» (www.tamlife.ru).

4. Контроль за исполнением настоящего приказа оставляю за собой.

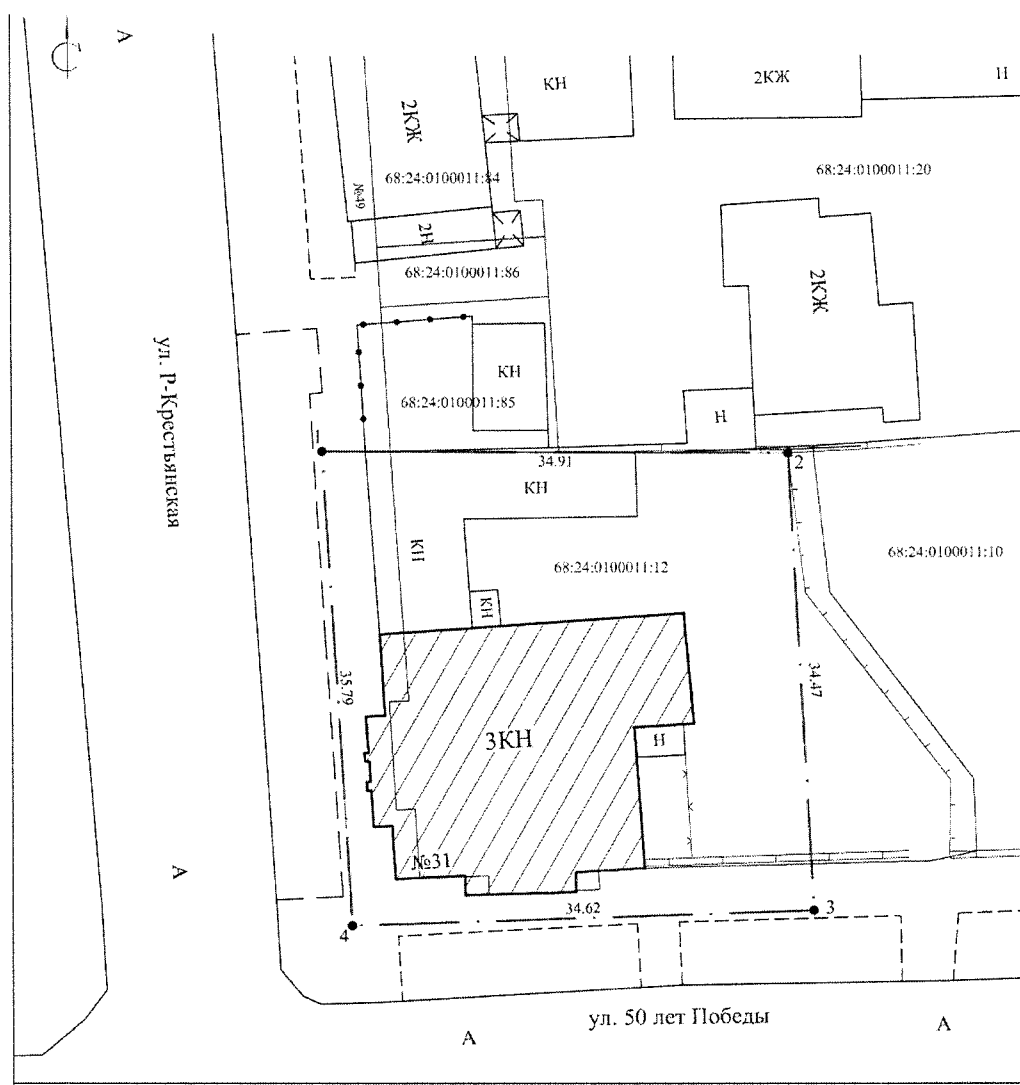
Начальник управления

В.И. Копылов




Приложение №1
УТВЕРЖДЕНЫ
приказом управления по государственной
охране объектов культурного наследия области
от 19.07.2018 г. № 177

Границы
территории объекта культурного наследия
«Общественное здание», расположенного по адресу: Тамбовская область,
г.Кирсанов, ул. 50 лет Победы, 31

1.Схема границ территории объекта культурного наследия «Общественное здание», расположенного по адресу: Тамбовская область, г. Кирсанов, ул. 50 лет Победы, д.31 (далее – объект культурного наследия):



Условные обозначения:

-  - объект культурного наследия
-  - граница территории объекта культурного наследия
-  - граница земельного участка стоящего на кадастровом учете

Продолжение приложения № 1

2. Территория объекта культурного наследия «Общественное здание» устанавливается в целях обеспечения физической сохранности объекта культурного наследия и сохранности его предмета охраны, состоит из одного замкнутого контура, расположенного на земельном участке с КН 68:24:0100011:12.

От точки 1, расположенной на северо-западном углу территории объекта, в северо-восточном направлении, по линии наружной северной стены хозяйственной постройки, примыкающей к северному фасаду объекта 34,91 м до точки 2. От точки 2, в юго-восточном направлении, по линии параллельной линии дворового (восточного) фасада объекта 34,47 м до точки 3. От точки 3, в юго-западном направлении, по линии параллельной линии главного (южного) фасада объекта по ул. 50 лет Победы с отступом в 2 м от плоскости фасада 34,62 м до точки 4. От точки 4, в северо-западном направлении, по линии параллельной линии главного (западного) фасада объекта по ул. Рабоче-Крестьянская с отступом в 2 м от плоскости фасада 35,79 м до исходной точки 1.

Кадастровые номера земельных участков территории объекта культурного наследия:

Наименование зоны	Кадастровые номера земельных участков, расположенных в границах территории объекта
Территория ОКН	Земельный участок с кадастровым номером 68:24:0100011:12

3. Координаты характерных поворотных точек границ территории объекта культурного наследия в местной (МСК – 68) системе координат:

№ поворотных точек	Координаты	
	X	Y
1	423919,44	1334120,44
2	423919,28	1334155,35
3	423884,86	1334157,2
4	423883,72	1334122,6

Площадь участка = 1220 кв.м.

Приложение №2
УТВЕРЖДЕН
приказом управления по государственной
охране объектов культурного наследия области
от 19.07.2018 г. № 177

Режим
использования территории объекта культурного наследия
«Общественное здание», расположенного по адресу: Тамбовская область,
г. Кирсанов, ул. 50 лет Победы, д.31

На территории объекта культурного наследия «Общественное здание»,
расположенного по адресу: Тамбовская область, г. Кирсанов, ул. 50 лет
Победы, д.31 (далее - объект культурного наследия):

разрешается:

проведение работ, направленных на сохранение объекта культурного
наследия (ремонт, реставрация, консервация, приспособление для
современного использования) без изменений особенностей, составляющих
предмет охраны, на основании проектов, выполненных, согласованных и
утвержденных в установленном порядке;

ведение хозяйственной деятельности, не противоречащей требованиям
обеспечения сохранности объекта культурного наследия и позволяющей
обеспечить функционирование объекта культурного наследия в современных
условиях;

благоустройство территории в соответствии с исторической и
культурной традицией с применением традиционных материалов и малых
архитектурных форм;

размещение информационных табличек, иной историко-культурной
информации;

запрещается:

снос объекта культурного наследия, возведение пристроек к объекту
культурного наследия, изменение характеристик, являющихся предметом
охраны объекта культурного наследия, иные изменения, влекущие за собой
причинение вреда в виде реального ущерба и (или) умаление историко-
культурной ценности объекта культурного наследия;

прокладка инженерных коммуникаций (теплотрасс, газопровода,
электрокабеля и т.д.) надземным способом.