



**УПРАВЛЕНИЕ ПО ГОСУДАРСТВЕННОЙ ОХРАНЕ ОБЪЕКТОВ  
КУЛЬТУРНОГО НАСЛЕДИЯ ТАМБОВСКОЙ ОБЛАСТИ**

**ПРИКАЗ**

« 19» июля 2018 г.

г. Тамбов

№178

Об утверждении границ и режима использования территории объекта культурного наследия регионального значения «Дом жилой» (Тамбовская область, г. Кирсанов, ул. Рабоче-Крестьянская, 49)

В соответствии с Федеральным законом от 25.06.2002 №73-ФЗ «Об объектах культурного наследия (памятниках истории и культуры) народов Российской Федерации», ПРИКАЗЫВАЮ:

1. Утвердить границы территории объекта культурного наследия регионального значения «Дом жилой», расположенного по адресу: Тамбовская область, г. Кирсанов, ул. Рабоче-Крестьянская, 49 (далее – объект культурного наследия), согласно приложению № 1 к настоящему приказу.

2. Утвердить режим использования территории объекта культурного наследия согласно приложению № 2 к настоящему приказу.

3. Опубликовать настоящий приказ на «Официальном интернет-портале правовой информации» ([www.pravo.gov.ru](http://www.pravo.gov.ru)) и на сайте сетевого издания «Тамбовская жизнь» ([www.tamlife.ru](http://www.tamlife.ru)).

4. Контроль за исполнением настоящего приказа оставляю за собой.

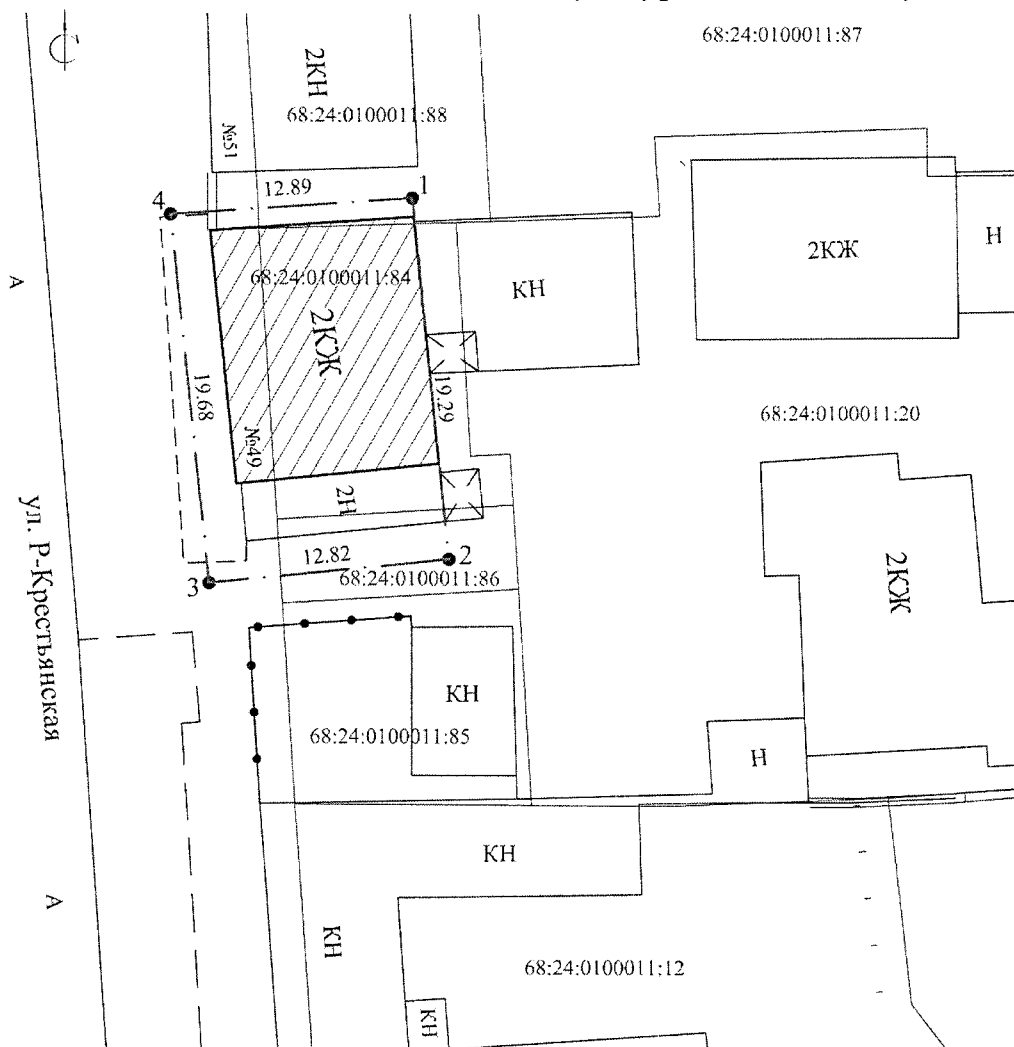
Начальник управления

В.И. Копылов




Приложение №1  
УТВЕРЖДЕНЫ  
приказом управления по государственной  
охране объектов культурного наследия области  
от 19.07.2018 г. № 178

Границы  
территории объекта культурного наследия  
«Дом жилой», расположенного по адресу: Тамбовская область, г. Кирсанов,  
ул. Рабоче-Крестьянская, 49

1. Схема границ территории объекта культурного наследия «Дом жилой»,  
расположенного по адресу: Тамбовская область, г. Кирсанов, ул. Рабоче-  
Крестьянская, 49 (далее – объект культурного наследия):



**Условные обозначения:**

-  - объект культурного наследия
-  - граница территории объекта культурного наследия
-  - граница земельного участка стоящего на кадастровом учете

Продолжение приложения № 1

2. Территория объекта культурного наследия «Дом жилой» устанавливается в целях обеспечения физической сохранности объекта культурного наследия и сохранности его предмета охраны, состоит из одного замкнутого контура, расположенного на земельном участке с КН 68:24:0100011:84, часть земельного участка с КН 68:24:0100011:86.

От точки 1, расположенной на северо-восточном углу территории объекта, с отступом в 1 м, в юго-восточном направлении, по линии стыка дворового (восточного) фасада объекта с поздней пристройкой 19,29 м до точки 2. От точки 2, в юго-западном направлении, по линии параллельной линии бокового (южного) фасада объекта с отступом в 2 м от плоскости фасада 12,82 м до точки 3. От точки 3, в северо-западном направлении, по линии параллельной линии главного (западного) фасада объекта по ул. Рабоче-Крестьянская 19,68 м до точки 4. От точки 4, в северо-восточном направлении, по линии параллельной линии бокового (северного) фасада объекта с отступом в 1 м от плоскости фасада 12,89 м до исходной точки 1.

Кадастровые номера земельных участков территории объекта культурного наследия:

Наименование зоны	Кадастровые номера земельных участков, расположенных в границах территории объекта
Территория ОКН	Земельный участок с кадастровым номером 68:24:0100011:84 Часть земельного участка с кадастровым номером 68:24:0100011:86

3. Координаты характерных поворотных точек границ территории объекта культурного наследия в местной (МСК – 68) системе координат:

№ поворотных точек	Координаты	
	X	Y
1	423951,71	1334131,83
2	423932,52	1334133,76
3	423931,25	1334121
4	423950,83	1334118,97

Площадь участка = 250 кв.м.

Приложение №2

УТВЕРЖДЕН

приказом управления по государственной  
охране объектов культурного наследия области  
от 19.07.2018 г. № 178

Режим

использования территории объекта культурного наследия  
«Дом жилой», расположенного по адресу: Тамбовская область, г. Кирсанов,  
ул. Рабоче-Крестьянская, 49

На территории объекта культурного наследия «Дом жилой»,  
расположенного по адресу: Тамбовская область, г. Кирсанов, ул. Рабоче-  
Крестьянская, 49 (далее - объект культурного наследия):

разрешается:

проведение работ, направленных на сохранение объекта культурного  
наследия (ремонт, реставрация, консервация, приспособление для  
современного использования) без изменений особенностей, составляющих  
предмет охраны, на основании проектов, выполненных, согласованных и  
утвержденных в установленном порядке;

ведение хозяйственной деятельности, не противоречащей требованиям  
обеспечения сохранности объекта культурного наследия и позволяющей  
обеспечить функционирование объекта культурного наследия в современных  
условиях;

благоустройство территории в соответствии с исторической и  
культурной традицией с применением традиционных материалов и малых  
архитектурных форм;

размещение информационных табличек, иной историко-культурной  
информации;

запрещается:

снос объекта культурного наследия, возведение пристроек к объекту  
культурного наследия, изменение характеристик, являющихся предметом  
охраны объекта культурного наследия, иные изменения, влекущие за собой  
причинение вреда в виде реального ущерба и (или) умаление историко-  
культурной ценности объекта культурного наследия;

прокладка инженерных коммуникаций (теплотрасс, газопровода,  
электрокабеля и т.д.) надземным способом.