



**УПРАВЛЕНИЕ ПО ГОСУДАРСТВЕННОЙ ОХРАНЕ ОБЪЕКТОВ
КУЛЬТУРНОГО НАСЛЕДИЯ ТАМБОВСКОЙ ОБЛАСТИ**

ПРИКАЗ

« 02 » 10 2018

г. Тамбов

№ 243

Об утверждении границ и режима использования территории объекта культурного наследия регионального значения «Церковь Иоанна Богослова» (Тамбовская область, г. Рассказово, пр. Куйбышевский, 3)

В соответствии с Федеральным законом от 25.06.2002 № 73-ФЗ «Об объектах культурного наследия (памятниках истории и культуры) народов Российской Федерации» (далее – Федеральный закон) ПРИКАЗЫВАЮ:

1. Утвердить границы территории объекта культурного наследия регионального значения «Церковь Иоанна Богослова», расположенного по адресу: Тамбовская область, г. Рассказово, пр. Куйбышевский, 3 (далее — объект культурного наследия), согласно приложению № 1 к настоящему приказу.

2. Утвердить режим использования территории объекта культурного наследия согласно приложению № 2 к настоящему приказу.

3. Разместить настоящий приказ на официальном сайте управления по государственной охране объектов культурного наследия области.

4. Опубликовать настоящий приказ на «Официальном интернет-портале правовой информации» (www.pravo.gov.ru) и на сайте сетевого издания «Тамбовская жизнь» (www.tamlife.ru).

5. Отделу сохранения, государственной охраны и учета объектов культурного наследия управления по государственной охране объектов культурного наследия области (Толмачева Н.М.) обеспечить направление копии настоящего приказа в срок не более пяти рабочих дней со дня издания настоящего приказа в орган регистрации прав.

6. Контроль за исполнением настоящего приказа оставляю за собой.

И.о. начальника управления

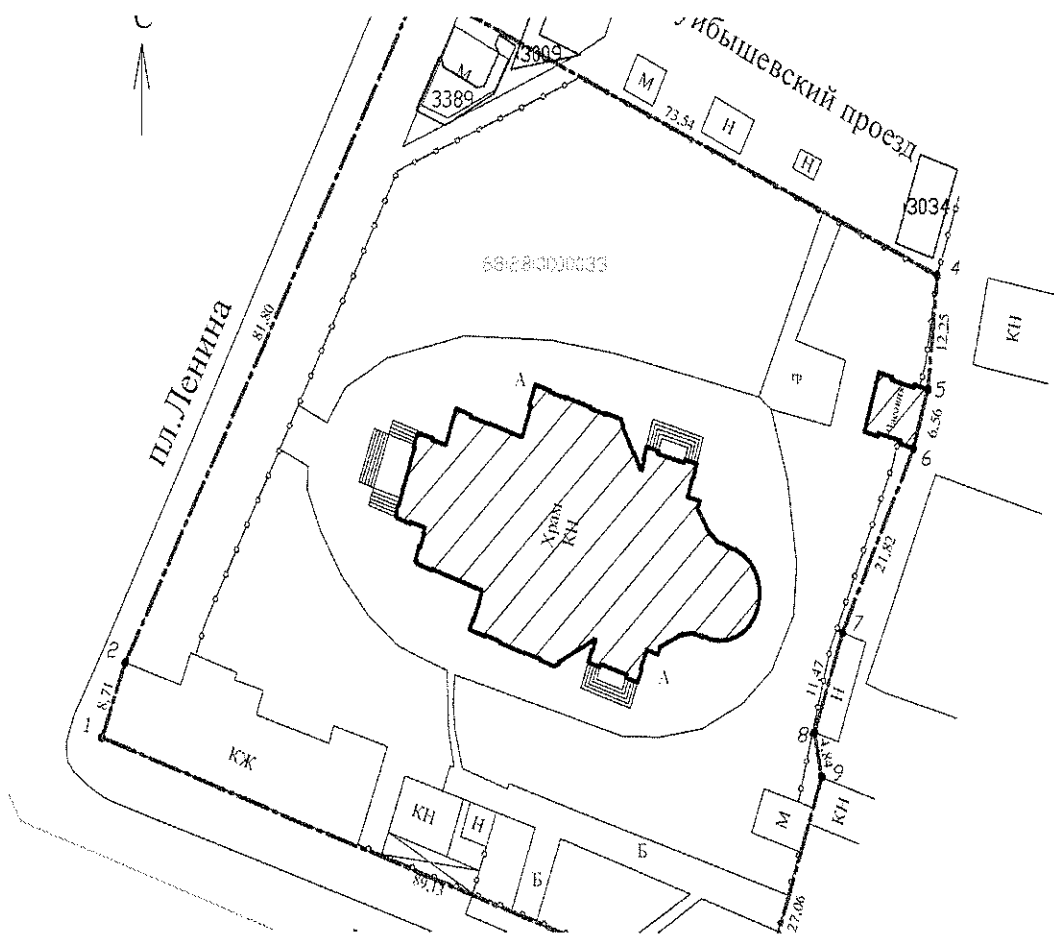
Н.В. Юрина

Приложение №1
УТВЕРЖДЕНЫ


приказом управления по государственной
охране объектов культурного наследия области
от 09.10.2018 № 243


Границы
территории объекта культурного наследия
«Церковь Иоанна Богослова», расположенного по адресу: Тамбовская
область, г. Рассказово, пр. Куйбышевский, 3.


1.Схема границ территории объекта культурного наследия «Церковь
Иоанна Богослова», расположенного по адресу: Тамбовская область,
г. Рассказово, пр. Куйбышевский, 3 (далее – объект культурного наследия):




Условные обозначения:

 - региональный объект культурного наследия

 - граница территории объекта культурного наследия

 - граница земельного участка стоящего на кадастровом учете

 - граница кадастрового квартала

60:23:001033 - обозначение кадастрового квартала

2. Координаты характерных поворотных точек границ территории объекта культурного наследия в местной (МСК-68) системе координат:

№ точек	Координаты	
	X	Y
1	423302,62	1276602,04
2	423310,82	1276604,99
3	423383,48	1276642,55
4	423352,70	1276709,33
5	423340,50	1276708,17
6	423334,21	1276706,32
7	423314,39	1276697,20
8	423303,48	1276693,66
9	423298,73	1276694,58
10	423273,03	1276686,12

Приложение №2

УТВЕРЖДЕН

приказом управления по государственной
охране объектов культурного наследия области
от 02.10.2018 № 243

Режим

использования территории объекта культурного наследия
«Церковь Иоанна Богослова», расположенного по адресу: Тамбовская
область, г. Рассказово, пр. Куйбышевский, 3

На территории объекта культурного наследия «Церковь Иоанна Богослова», расположенного по адресу: Тамбовская область, г. Рассказово, пр. Куйбышевский, 3 (далее - объект культурного наследия):

разрешается:

проведение работ, направленных на сохранение объекта культурного наследия (ремонт, реставрация, консервация, приспособление памятника для современного использования) без изменения его особенностей, составляющих предмет охраны, на основании проектной документации, выполненной, согласованной и утвержденной в установленном порядке;

модернизация инженерных сетей, не создающая угрозу объекту культурного наследия;

благоустройство, в том числе устройство отмосток и иных сооружений инженерной защиты объекта культурного наследия, с учетом влияния светового потока на восприятие объекта культурного наследия;

проведение земляных работ (при прокладке и реконструкции инженерных сетей, обеспечивающих эксплуатацию объекта культурного наследия). Проведение земляных работ и благоустройство территории осуществляется на основании разрешения государственного органа охраны объектов культурного наследия при условии обеспечения сохранности объекта культурного наследия при осуществлении указанных работ;

запрещается:

снос объекта культурного наследия;

возведение пристроек к объекту культурного наследия и изменение традиционных характеристик здания, влекущие за собой причинение вреда в виде реального ущерба и умаление его историко-культурной ценности;

реконструкция и прокладка новых инженерных коммуникаций и сетей, не относящихся к объекту культурного наследия;

прокладка открытых коммуникаций;

размещение рекламных конструкций, закрывающих обзор памятника;

проведение любых строительных, землеустроительных, земляных работ, не направленных на сохранение памятника, в том числе установка временных сооружений, навесов, гаражей.