



**УПРАВЛЕНИЕ ПО ГОСУДАРСТВЕННОЙ ОХРАНЕ ОБЪЕКТОВ
КУЛЬТУРНОГО НАСЛЕДИЯ ТАМБОВСКОЙ ОБЛАСТИ**

ПРИКАЗ

«18» 11 2018

г. Тамбов

№ 184

Об утверждении границ и режима использования территории объекта культурного наследия регионального значения «Памятник воинам-землякам, погибшим в годы Великой Отечественной войны 1941-1945 гг.» (Тамбовская область, г. Тамбов, пл. Соборная)

В соответствии с Федеральным законом от 25.06.2002 № 73-ФЗ «Об объектах культурного наследия (памятниках истории и культуры) народов Российской Федерации» (далее – Федеральный закон), на основании проекта границ территории объекта культурного наследия, выполненного ООО «Параметр», ПРИКАЗЫВАЮ:

1. Утвердить границы территории объекта культурного наследия регионального значения «Памятник воинам-землякам, погибшим в годы Великой Отечественной войны 1941-1945 гг.», расположенного по адресу: Тамбовская область, г. Тамбов, пл. Соборная (далее — объект культурного наследия), согласно приложению № 1 к настоящему приказу.
2. Утвердить режим использования территории объекта культурного наследия согласно приложению № 2 к настоящему приказу.
3. Разместить настоящий приказ на официальном сайте управления по государственной охране объектов культурного наследия области.
4. Опубликовать настоящий приказ на «Официальном интернет-портале правовой информации» (www.pravo.gov.ru) и на сайте сетевого издания «Тамбовская жизнь» (www.tamlife.ru).
5. Отделу сохранения, государственной охраны и учета объектов культурного наследия управления по государственной охране объектов культурного наследия области (Толмачева Н.М.) обеспечить направление копии настоящего приказа в срок не более пяти рабочих дней со дня издания настоящего приказа в орган регистрации прав.
6. Контроль за исполнением настоящего приказа оставляю за собой.

Начальник управления

В.И. Копылов

Приложение №1

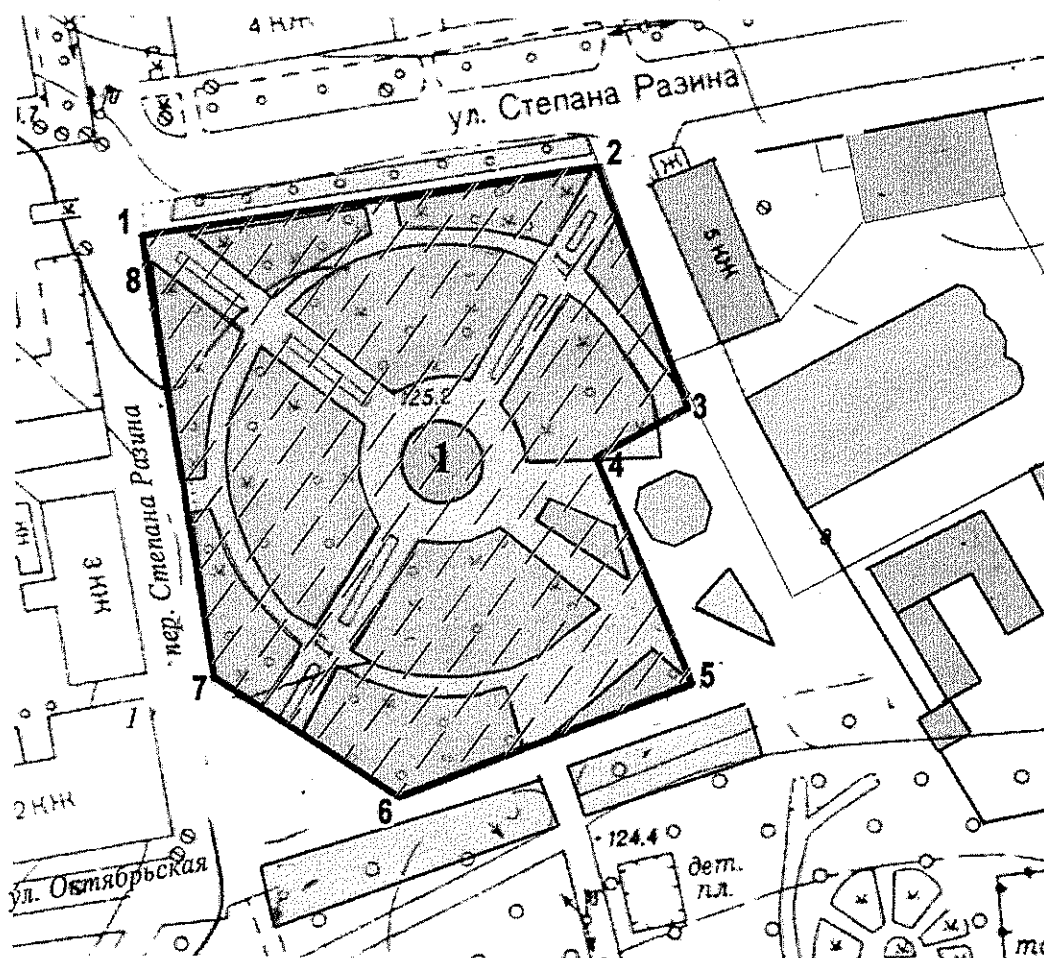
УТВЕРЖДЕНЫ

приказом управления по государственной
охране объектов культурного наследия области
от 28.11.2018 № 284



Границы

территории объекта культурного наследия регионального значения
«Памятник воинам-землякам, погибшим в годы Великой Отечественной
войны 1941-1945 гг.», расположенного по адресу: Тамбовская область,
г.Тамбов, пл. Соборная

1. Схема границ территории объекта культурного наследия «Памятник
воинам-землякам, погибшим в годы Великой Отечественной войны 1941-
1945 гг.», расположенного по адресу: Тамбовская область, г. Тамбов,
пл.Соборная (далее – объект культурного наследия):



Условные обозначения

-  Объект культурного наследия
-  Территория объекта культурного наследия

2. Координаты характерных поворотных точек границ территории объекта культурного наследия в местной системе координат (МСК – 68):

№ характерной точки	Координаты точек в местной системе координат, м Система координат МСК-68	
	X	Y
1	431502.77	1248315.92
2	431516.76	1248406.53
3	431467.00	1248426.87
4	431456.02	1248406.34
5	431417.13	1248427.13
6	431392.90	1248364.32
7	431415.27	1248328.49
8	431494.43	1248316.15

Приложение №2
УТВЕРЖДЕН
приказом управления по государственной
охране объектов культурного наследия области
от 28.11.2018 № 284

Режим
использования территории объекта культурного наследия
«Памятник воинам-землякам, погибшим в годы Великой Отечественной войны
1941-1945 гг.», расположенного по адресу: Тамбовская область, г. Тамбов,
пл. Соборная

На территории объекта культурного наследия «Памятник воинам-землякам, погибшим в годы Великой Отечественной войны 1941-1945 гг.», расположенного по адресу: Тамбовская область, г. Тамбов, пл. Соборная (далее - объект культурного наследия):

разрешается:

ведение хозяйственной деятельности, не противоречащей требованиям обеспечения сохранности объекта культурного наследия и позволяющей обеспечить функционирование объекта культурного наследия в современных условиях, в том числе:

проведение работ по сохранению объекта культурного наследия и его отдельных элементов, сохранению и воссозданию историко-градостроительной среды объекта культурного наследия (на основании историко-культурных исследований);

благоустройство территории, установка элементов освещения;

санация древесных насаждений для обеспечения визуального восприятия объектов культурного наследия, озеленение территории с учетом визуального восприятия памятника;

запрещается:

строительство объектов капитального строительства;

установка временных и некапитальных сооружений, рекламных конструкций;

проведение земляных и строительных работ, за исключением работ по сохранению объекта культурного наследия и его отдельных элементов, сохранению и воссозданию историко-градостроительной среды объекта культурного наследия (на основании историко-культурных исследований), работ по благоустройству и озеленению территории.