



**УПРАВЛЕНИЕ ПО ГОСУДАРСТВЕННОЙ ОХРАНЕ ОБЪЕКТОВ  
КУЛЬТУРНОГО НАСЛЕДИЯ ТАМБОВСКОЙ ОБЛАСТИ**

**ПРИКАЗ**

«04» 12 2018

г. Тамбов

№ 301

Об утверждении границ и режима использования территории выявленного объекта археологического наследия «Курганная группа у д. Ивановка» (Тамбовская область, Уваровский и Ржаксинский районы)

В соответствии с Федеральным законом от 25.06.2002 № 73-ФЗ «Об объектах культурного наследия (памятниках истории и культуры) народов Российской Федерации» (далее – Федеральный закон) ПРИКАЗЫВАЮ:

1. Утвердить границы территории выявленного объекта археологического наследия «Курганная группа у д. Ивановка», расположенного по адресу: Тамбовская область, Уваровский и Ржаксинский районы (далее - объекта археологического наследия), согласно приложению № 1 к настоящему приказу.

2. Утвердить режим использования территории выявленного объекта археологического наследия согласно приложению № 2 к настоящему приказу.

3. Разместить настоящий приказ на официальном сайте управления по государственной охране объектов культурного наследия области.

4. Опубликовать настоящий приказ на «Официальном интернет-портале правовой информации» ([www.pravo.gov.ru](http://www.pravo.gov.ru)) и на сайте сетевого издания «Тамбовская жизнь» ([www.tamlife.ru](http://www.tamlife.ru)).

5. Отделу сохранения, государственной охраны и учета объектов культурного наследия управления по государственной охране объектов культурного наследия области (Толмачева Н.М.) обеспечить направление копии настоящего приказа в срок не более пяти рабочих дней со дня издания настоящего приказа в орган регистрации прав.

6. Контроль за исполнением настоящего приказа оставляю за собой.

Начальник управления

В.И. Копылов

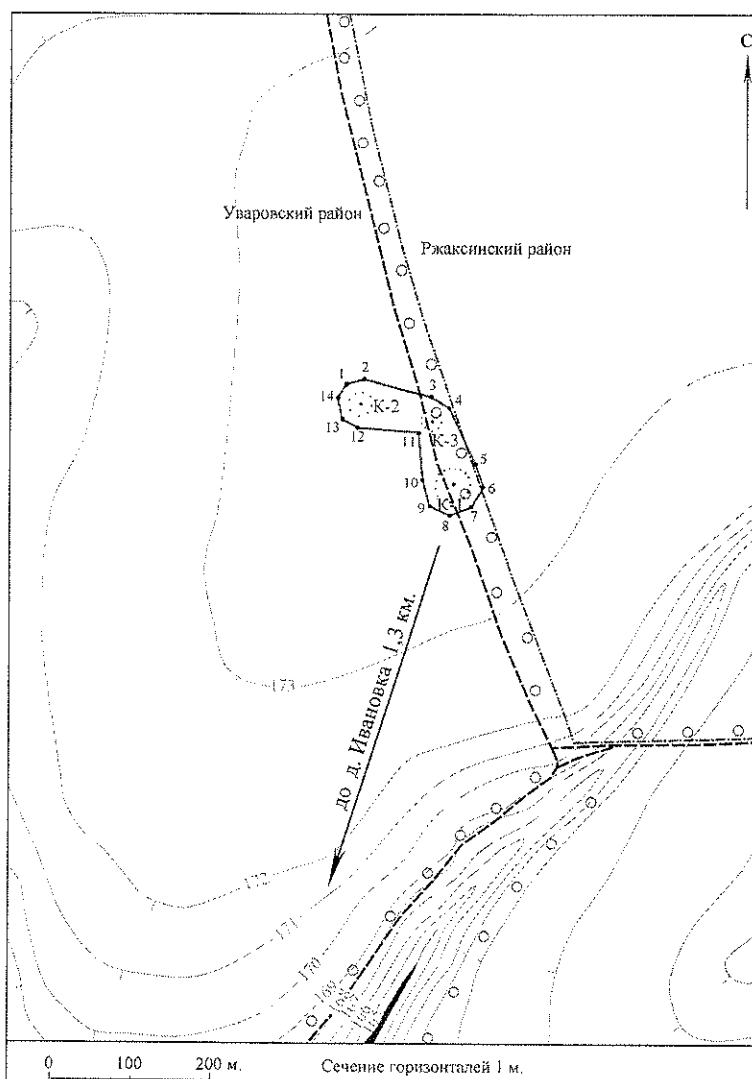
Приложение № 1  
УТВЕРЖДЕНЫ



приказом управления по государственной  
охране объектов культурного наследия  
области от 04.12.2018 № 301

Границы

территории выявленного объекта археологического наследия  
«Курганная группа-1 у д. Ивановка», расположенного по адресу:  
Тамбовская область, Уваровский и Ржаксинский районы

1. Схема границ территории выявленного объекта археологического наследия «Курганная группа-1 у д. Ивановка», расположенного по адресу: Тамбовская область, Уваровский и Ржаксинский районы.



-  - граница территории объекта археологического наследия
-  - территория объекта археологического наследия

2. Координаты характерных поворотных точек границы территории выявленного объекта археологического наследия в местной системе координат (МСК – 68):

Обозначение (номер) характерной точки	Координаты характерных точек в местной системе координат (МСК-68)	
	X	Y
1	347847.30	1285966.53
2	347852.06	1285983.67
3	347832.94	1286076.20
4	347826.55	1286090.56
5	347761.65	1286134.17
6	347732.68	1286146.41
7	347706.32	1286133.23
8	347694.05	1286104.50
9	347705.92	1286078.26
10	347737.98	1286066.57
11	347798.83	1286061.37
12	347802.58	1285981.16
13	347810.19	1285963.93
14	347828.68	1285957.12

Площадь 11996 кв. м.

Общий периметр 562 м.

Приложение № 2

УТВЕРЖДЕН

приказом управления по государственной  
охране объектов культурного наследия  
области от 04.12.2018 № 301

Режим

использования территории выявленного объекта археологического наследия  
«Курганная группа-1 у д. Ивановка», расположенного по адресу:  
Тамбовская область, Уваровский и Ржаксинский районы.

На территории выявленного объекта археологического наследия  
«Курганная группа-1 у д. Ивановка», расположенного по адресу: Тамбовская  
область, Уваровский и Ржаксинский районы (далее – объект  
археологического наследия):

разрешается:

проведение научно-исследовательских археологических работ в случае  
согласования данных работ в порядке, установленном действующим  
законодательством в сфере сохранения объектов культурного наследия;  
установка шлагбаумов и других ограничительных устройств;  
установка информационных надписей;  
проведение мониторинга и инвентаризации;  
благоустройство территории;  
доступ к объекту археологического наследия;

запрещается:

проведение земляных, строительных, хозяйственных и мелиоративных  
работ, в том числе работ по прокладке трубопроводов, по размещению линии  
электропередач, вышек мобильной связи, устройство дорог и т.д.;

выемка и вывоз грунта;

разрушение и изъятие полностью или частично скрытых в земле, а  
также находящихся на поверхности земли остатков сооружений (постройки,  
хозяйственные ямы, и иные объекты); предметов материальной культуры без  
специального разрешения (открытого листа);

размещение рекламы;

устройство стоянок автотранспорта;

любые виды деятельности, ухудшающие экологические условия на  
территории объекта археологического наследия и (или) нарушающие  
визуальное восприятие объекта.