



**УПРАВЛЕНИЕ ПО ГОСУДАРСТВЕННОЙ ОХРАНЕ ОБЪЕКТОВ
КУЛЬТУРНОГО НАСЛЕДИЯ ТАМБОВСКОЙ ОБЛАСТИ**

ПРИКАЗ

« 14 » 12 2018

г. Тамбов

№ 3/2

Об утверждении границ и режима использования территории выявленного объекта культурного наследия «Родовой некрополь Сатиных» (Тамбовская область, Уваровский район, д. Моздок, территория Моздок-Северное, земельный участок № 3)

В соответствии с Федеральным законом от 25.06.2002 № 73-ФЗ «Об объектах культурного наследия (памятниках истории и культуры) народов Российской Федерации» (далее – Федеральный закон), ПРИКАЗЫВАЮ:

1. Утвердить границы территории выявленного объекта культурного наследия «Родовой некрополь Сатиных», расположенного по адресу: Тамбовская область, Уваровский район, д. Моздок, территория Моздок-Северное, земельный участок № 3 (далее - объект культурного наследия), согласно приложению № 1 к настоящему приказу.

2. Утвердить режим использования территории объекта культурного наследия согласно приложению № 2 к настоящему приказу.

3. Разместить настоящий приказ на официальном сайте управления по государственной охране объектов культурного наследия области.

4. Опубликовать настоящий приказ на «Официальном интернет-портале правовой информации» (www.pravo.gov.ru) и на сайте сетевого издания «Тамбовская жизнь» (www.tamlife.ru).

5. Отделу сохранения, государственной охраны и учета объектов культурного наследия управления по государственной охране объектов культурного наследия области (Толмачева Н.М.) обеспечить направление копии настоящего приказа в срок не более пяти рабочих дней со дня издания настоящего приказа в орган регистрации прав.

6. Контроль за исполнением настоящего приказа оставляю за собой.


Начальник управления

В.И. Копылов




Приложение № 1
УТВЕРЖДЕНЫ
приказом управления по государственной
охране объектов культурного наследия
Тамбовской области
от 14.12. 2018 г № 3/2.

Границы
территории выявленного объекта культурного наследия
«Родовой некрополь Сатиных», расположенного по адресу:
Тамбовская область, Уваровский район, д. Моздок, территория Моздок-
Северное, земельный участок № 3

1. Схема границ территории выявленного объекта культурного наследия
«Родовой некрополь Сатиных», расположенного по адресу: Тамбовская область,
Уваровский район, д. Моздок, территория Моздок-Северное, земельный участок
№ 3 (далее — объект культурного наследия):



Условные обозначения

-  - выявленный объект культурного наследия;
-  - граница выявленного объекта культурного наследия;
-  - граница кадастрового участка;

2. Координаты характерных поворотных точек границ территории объекта культурного наследия в местной системе координат (МСК-68)

Номер точки	Координаты		Меры линий, м	Дир.углы	На точку
	X	Y			
270	348616.82	1281973.83	86,04	84° 20' 37"	271
271	348625.3	1282059.45	80,16	174° 20' 13"	272
272	348545.53	1282067.36	86,05	264° 20' 40"	273
273	348537.05	1281981.73	80,16	354° 20' 39"	270

Площадь земельного участка = 6897 кв.м

Приложение № 2
УТВЕРЖДЕНЫ
приказом управления по государственной
охране объектов культурного наследия
Тамбовской области
от 14.12. 2018 г № 3/2

Режим

использования территории выявленного объекта культурного наследия «Родовой некрополь Сатиных», расположенного по адресу: Тамбовская область, Уваровский район, д. Моздок, территория Моздок-Северное, земельный участок № 3

На территории выявленного объекта культурного наследия «Родовой некрополь Сатиных», расположенного по адресу: Тамбовская область, Уваровский район, д. Моздок, территория Моздок-Северное, земельный участок № 3 (далее – объект культурного наследия)

разрешается:

проведение работ, направленных на сохранение объекта культурного наследия (ремонт, реставрация, консервация) без изменений особенностей, составляющих предмет охраны, на основании проектов, выполненных, согласованных и утвержденных в установленном порядке;

проведение работ по перезахоронению останков с территории объекта культурного наследия федерального значения «Усадьба, в которой в 1890-1917гг. весной и летом жил и работал композитор Рахманинов Сергей Васильевич» на территорию объекта культурного наследия в соответствии с их историческим местоположением, а также в соответствии с действующими нормами и законодательством Российской Федерации;

восстановление склепов и могил, установка надгробных камней в соответствии с их историческим местоположением;

восстановление каменной ограды родового некрополя Сатиных;

проведение работ по восстановлению исторического озеленения: сад внутри каменной ограды и обсадка кустарником снаружи каменной ограды, проведение санитарной рубки древесно-кустарниковой растительности;

благоустройство территории в соответствии с исторической и культурной традицией с применением традиционных материалов;

размещение информационных табличек, иной историко-культурной информации;

проведение охранных археологических мероприятий перед началом любых видов земляных работ;

запрещается:

разрушение объекта культурного наследия, возведение объектов капитального строительства, изменение характеристик, являющихся предметом охраны объекта культурного наследия, иные изменения, влекущие за собой причинение вреда в виде реального ущерба и (или) умаление историко-культурной ценности объекта культурного наследия;

проведение новых захоронений на территории объекта культурного наследия;

проведение любых земляных работ без предварительного археологического обследования культурного слоя территории в соответствии с действующим законодательством.