

**УПРАВЛЕНИЕ ПО ГОСУДАРСТВЕННОЙ ОХРАНЕ ОБЪЕКТОВ
КУЛЬТУРНОГО НАСЛЕДИЯ ТАМБОВСКОЙ ОБЛАСТИ**

ПРИКАЗ

« 21 » 03 2019

г. Тамбов

№ 46

О включении выявленного объекта культурного наследия «Храм Ильинский» (Тамбовская область, Моршанский район, с.Алгасово, ул.1-я Базарная, 53) в единый государственный реестр объектов культурного наследия (памятников истории и культуры) народов Российской Федерации в качестве объекта культурного наследия регионального значения

В соответствии с подпунктом 12 статьи 9.2, статьей 18 Федерального закона от 25.06.2002 № 73-ФЗ «Об объектах культурного наследия (памятниках истории и культуры) народов Российской Федерации» (в редакции от 21.02.2019), на основании заключения государственной историко-культурной экспертизы от 20.12.2018 ПРИКАЗЫВАЮ:

1. Включить выявленный объект культурного наследия «Храм Ильинский» (Тамбовская область, Моршанский район, с.Алгасово, ул.1-я Базарная, 53), в единый государственный реестр объектов культурного наследия (памятников истории и культуры) народов Российской Федерации в качестве объекта культурного наследия регионального значения «Ильинский храм» - памятник, 1870 г., расположенный по адресу: Тамбовская область, Моршанский район, с. Алгасово, ул.1-я Базарная, 53.

2. Утвердить границы территории объекта культурного наследия регионального значения «Ильинский храм», расположенного по адресу: Тамбовская область, Моршанский район, с. Алгасово, ул.1-я Базарная, 53 (далее - объект культурного наследия), согласно приложению № 1 к настоящему приказу.

3. Утвердить режим использования территории объекта культурного наследия согласно приложению № 2 к настоящему приказу.

4. Начальнику отдела сохранения, государственной охраны и учета объектов культурного наследия управления по государственной охране объектов культурного наследия области (Толмачева) в порядке и сроки, установленные законодательством Российской Федерации, обеспечить:

направление копии настоящего приказа в Министерство культуры Российской Федерации, Управление Федеральной службы государственной регистрации, кадастра и картографии по Тамбовской области и управление архитектуры и градостроительства области;

уведомление лиц, являющихся собственниками земельных участков, расположенных в границах территории объекта культурного наследия.

5. Разместить настоящий приказ на официальном сайте управления по государственной охране объектов культурного наследия области.

6. Опубликовать настоящий приказ на «Официальном интернет-портале правовой информации» (www.pravo.gov.ru) и на сайте сетевого издания «Тамбовская жизнь» (www.tamlife.ru).

7. Контроль за исполнением настоящего приказа оставляю за собой.

Начальник управления

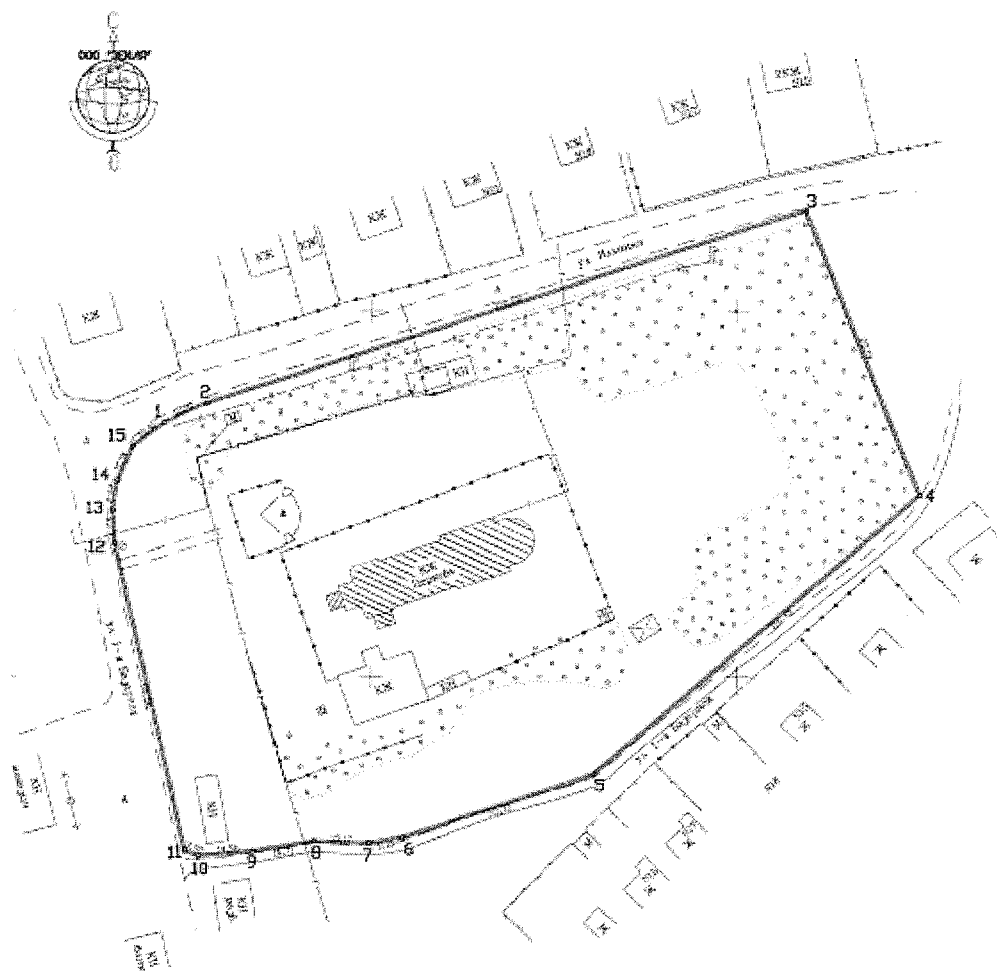


В.И. Копылов




Приложение №1
УТВЕРЖДЕНЫ
приказом управления по государственной
охране объектов культурного наследия области
от 21.03.2019 № 46

Границы
территории объекта культурного наследия регионального значения
«Ильинский храм», расположенного по адресу: Тамбовская область,
Моршанский район с. Алгасово, ул. 1-я Базарная, 53

1. Схема границ территории объекта культурного наследия регионального значения «Ильинский храм», расположенного по адресу: Тамбовская область, Моршанский район с. Алгасово, ул. 1-я Базарная, 53 (далее – объект культурного наследия):



Условные обозначения:

-  - объект культурного наследия
-  - граница территории объекта культурного наследия
- 

2. Координаты характерных поворотных точек границ территории объекта культурного наследия в местной (МСК – 68) системах координат:

№ точки	X	Y	Широта	Долгота
1	537169.86	1262343.63	X53°40'36.94025"	V41°40'06.13958"
2	537175.08	1262355.33	X53°40'37.10811"	V41°40'06.77771"
3	537227.03	1262518.06	X53°40'38.77466"	V41°40'15.65023"
4	537149.82	1262549.02	X53°40'36.27465"	V41°40'17.32575"
5	537073.22	1262461.31	X53°40'33.80448"	V41°40'12.53664"
6	537055.86	1262408.78	X53°40'33.24741"	V41°40'09.67254"
7	537054.39	1262399.74	X53°40'33.20063"	V41°40'09.17987"
8	537054.82	1262384.58	X53°40'33.21582"	V41°40'08.35408"
9	537052.18	1262368.08	X53°40'33.13182"	V41°40'07.45486"
10	537050.78	1262353.19	X53°40'33.08779"	V41°40'06.64351"
11	537052.31	1262349.58	X5°40'33.13758"	V41°40'06.44707"
12	537136.68	1262330.22	X53°40'35.86817"	V41°40'05.40435"
13	537145.69	1262330.59	X53°40'36.15965"	V41°40'05.37131"
14	537153.85	1262330.93	X53°40'36.42347"	V41°40'05.44546"
15	537163.12	1262335.05	X53°40'36.72297"	V41°40'05.67122"
1	537169.86	1262343.63		

Площадь участка: 24600 кв. м.

Приложение №2
УТВЕРЖДЕН
приказом управления по государственной
охране объектов культурного наследия области
от 21.03. 2019 № 46

Режим

использования территории объекта культурного наследия регионального значения «Ильинский храм», расположенного по адресу: Тамбовская область, Моршанский район с. Алгасово, ул. 1-я Базарная, 53

На территории объекта культурного наследия регионального значения «Ильинский храм», расположенного по адресу: Тамбовская область, Моршанский район, с. Алгасово, ул. 1-я Базарная, 53 (далее - объект культурного наследия)

разрешается:

проведение работ по сохранению объекта культурного наследия;

восстановление утраченных построек по историческим чертежам, обмерам или по историческим аналогам, на основе историко-архивных и археологических изысканий;

восстановление утраченных надгробий и ограждений существующего на территории церкви кладбища, на основе археологических, историко-архивных исследований с возможностью использования аналогов XVIII-XIX вв.;

благоустройство территории с использованием традиционных материалов: белый камень, дерево, грунтовые покрытия – кирпичная крошка, цементно-песчаное покрытие и подобное;

проведение санитарно-оздоровительных и лечебных работ по всем старовозрастным деревьям;

проведение ремонтных работ на хозяйственных службах, необходимых для нужд пользователей;

прокладка подземных инженерных коммуникаций, необходимых для функционирования памятника на основе археологических исследований и согласования с уполномоченным органом охраны объектов культурного наследия;

запрещается:

строительство, не связанное с восстановлением отдельных утраченных строений церковной территории, необходимых для нужд пользователя;

изменение исторически ценной планировочной структуры;

раздел земельного участка, занятого территорией храма, а также иное использование участка, несвязанное с обслуживанием объекта культурного наследия;

снос исторически ценных объектов относящихся к памятнику, строительство капитальных объектов, входящих в диссонанс с памятником, изменение объемно-пространственных характеристик зданий, расположенных на территории «Ильинского храма»;

самовольная посадка и вырубка сохранившихся ценных исторических деревьев, кроме санитарных рубок и рубок ухода.